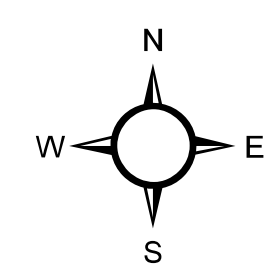









  
 República Dominicana  
**PARQUE NACIONAL PUNTA ESPADA**  
 DECRETO 571-09  
 MINISTERIO DE MEDIO AMBIENTE Y RECURSOS NATURALES  
 Escala: 1:35,000



**LEYENDA**

Superficie	
	Límite del Área 82.2 KM <sup>2</sup>
	Área Amortiguamiento 300 M

**SIMBOLOGÍA**

	Sección Municipal		Carretera Pavimentada Transitable Todo el Año
	Ríos y Arroyos		Carretera no Pavimentada Transitable por Todo Tipo de Vehículo
	Límite Provincial		Carretera no Pavimentada Transitable en Tiempo Seco (Vehículo Todo Terreno)



Edición: Agosto 2010  
 Fuente: Ministerio de Medio Ambiente y Recursos Naturales.