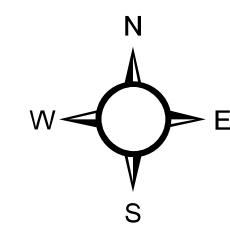










 República Dominicana
VÍA PANORÁMICA COSTA AZUL
 LEY 202-04
 MINISTERIO DE MEDIO AMBIENTE Y RECURSOS NATURALES Escala: 1:40,000



LEYENDA

Superficie	
	Limite del Área
	18.92 KM ²

SIMBOLOGÍA

	Sección Municipal		Carretera Pavimentada Transitable Todo el Año
	Rios y Arroyos		Carretera no Pavimentada Transitable por Todo Tipo de Vehículo
	Limite Provincial		Carretera no Pavimentada Transitable en Tiempo Seco (Vehículo Todo Terreno)



Edición: Marzo, 2011
Fuente: Ministerio de Medio Ambiente y Recursos Naturales.