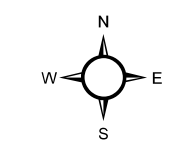









  
 República Dominicana  
**MONUMENTO NATURAL  
MANANTIALES LAS BARIAS**  
 DECRETO 571-09  
 MINISTERIO DE MEDIO AMBIENTE  
Y RECURSOS NATURALES Escala: 1:15,000




**LEYENDA**

Superficie	
	Límite del Área 1.23 KM²
	Zona Amortiguamiento 300 M

**SIMBOLOGÍA**

● Sección Municipal	 Carretera Pavimentada Transitable Todo el Año
 Rios y Arroyos	 Carretera no Pavimentada Transitable por Todo Tipo de Vehículo
 Límite Provincial	 Carretera no Pavimentada Transitable en Tiempo Seco (Vehículo Todo Terreno)

  
 Edición: Marzo, 2011  
 Fuente: Ministerio de Medio Ambiente y Recursos Naturales.