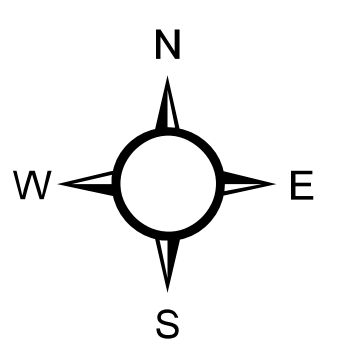











 República Dominicana
**MONUMENTO NATURAL
 RIO CUMAYASA Y
 CUEVA DE LAS MARAVILLAS**
 LEY 202-04, DECRETO 571-09
 MINISTERIO DE MEDIO AMBIENTE
 Y RECURSOS NATURALES Escala: 1:40,000



LEYENDA

	Superficie
	Límite del Área 87.31 KMP
	Área Amortiguamiento 300 M

SIMBOLOGÍA

	Sección Municipal		Carretera Pavimentada Transitable Todo el Año
	Ríos y Arroyos		Carretera no Pavimentada Transitable por Todo Tipo de Vehículo
	Límite Provincial		Carretera no Pavimentada Transitable en Tiempo Seco (Vehículo Todo Terreno)



Edición: Septiembre, 2010
 Fuente: Ministerio de Medio Ambiente y Recursos Naturales.