










  
 República Dominicana  
**PARQUE NACIONAL HUMEDALES DEL OZAMA**  
 LEY 202-04, DECRETO 571-09  
 MINISTERIO DE MEDIO AMBIENTE Y RECURSOS NATURALES Escala: 1:100,000



**LEYENDA**

		Superficie
	Limite del Área	46.2 KM <sup>2</sup>
	Área Amortiguamiento	300 M

**SIMBOLOGÍA**

	Sección Municipal		Carretera Pavimentada Transitible Todo el Año
	Rios y Arroyos		Carretera no Pavimentada Transitible por Todo Tipo de Vehículo
	Limite Provincial		Carretera no Pavimentada Transitible en Tiempo Seco (Vehículo Todo Terreno)



Edición: Marzo, 2011  
 Fuente: Ministerio de Medio Ambiente y Recursos Naturales.