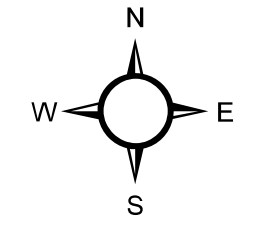





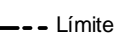

  
**PARQUE NACIONAL LAGO ENRIQUILLO E ISLA CABRITOS**  
 LEY 202-04, DECRETO 571-09  
 MINISTERIO DE MEDIO AMBIENTE Y RECURSOS NATURALES Escala: 1:75.000

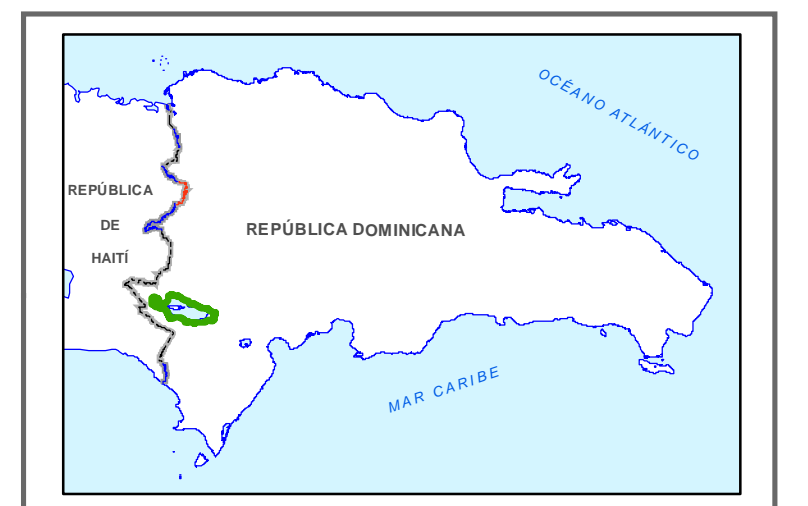


**LEYENDA**

| Superficie  |  |
|---|--|
|  | Limite del Área 404.93 Km <sup>2</sup> |
|  | Área Amortiguamiento 300 M             |

**SIMBOLOGÍA**

|   |                   |   |   |
|---|-------------------|---|---|
|  | Sección Municipal |  | Carretera Pavimentada Transitable Todo el Año                               |
|  | Rios y Arroyos    |  | Carretera no Pavimentada Transitable por Todo Tipo de Vehículo              |
|  | Limite Provincial |  | Carretera no Pavimentada Transitable en Tiempo Seco (Vehículo Todo Terreno) |



Edición: Agosto, 2010  
 Fuente: Ministerio de Medio Ambiente y Recursos Naturales.