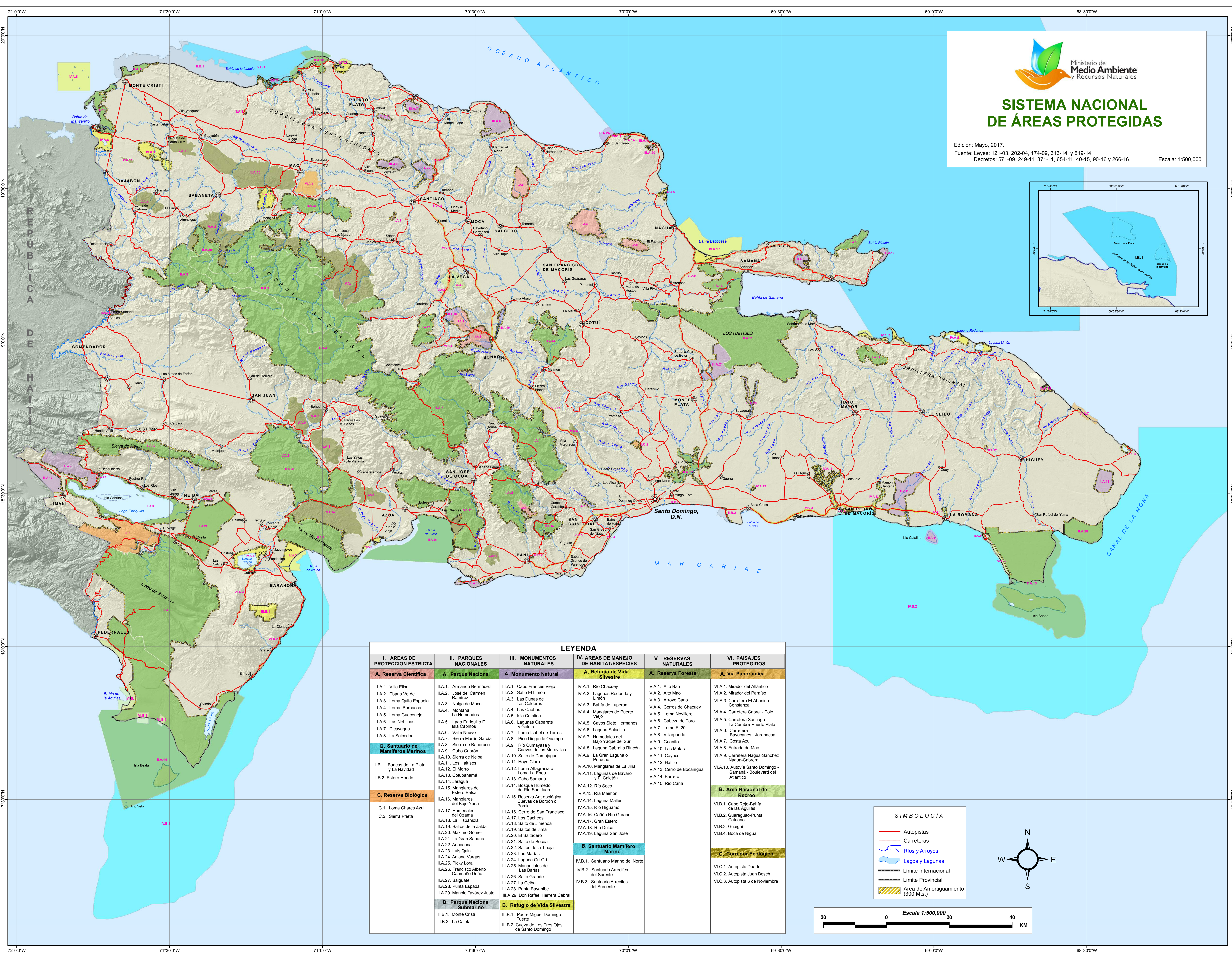
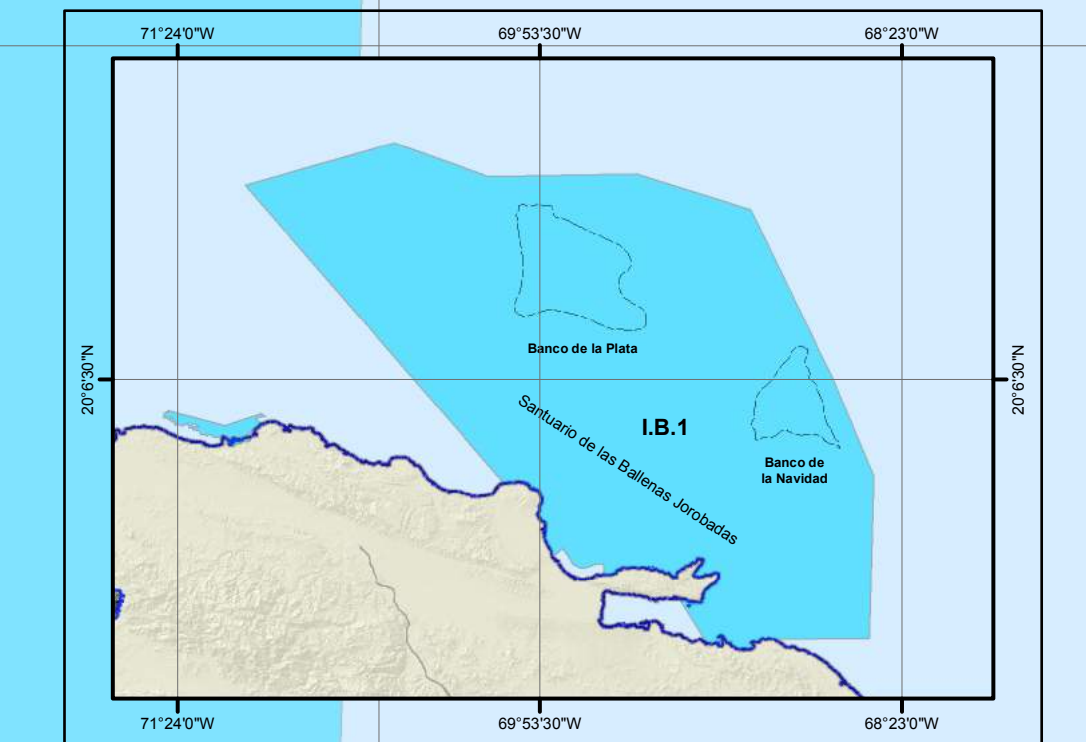


SISTEMA NACIONAL DE ÁREAS PROTEGIDAS

Edición: Mayo, 2017.
Fuente: Leyes: 121-03, 202-04, 174-09, 313-14 y 519-14;
Decretos: 571-09, 249-11, 371-11, 654-11, 40-15, 90-16 y 266-16. Escala: 1:500,000

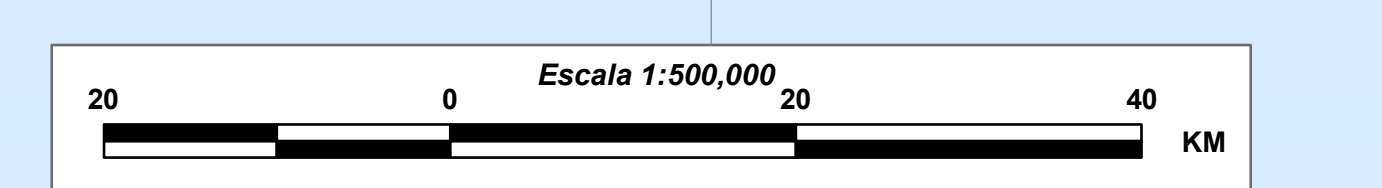


LEYENDA

I. ÁREAS DE PROTECCIÓN ESTRUCTIVA	II. PARQUES NACIONALES	III. MONUMENTOS NATURALES	IV. ÁREAS DE MANEJO DE HABITATIOSPECIES	V. RESERVAS NATURALES	VI. PAISAJES PROTEGIDOS
A. Reserva Científica	A. Parque Nacional	A. Monumento Natural	A. Refugio de Vida Silvestre	A. Reserva Forestal	A. Via Panorámica
I.A.1. Villa Elisa I.A.2. Ebanos Verdes I.A.3. Loma Quita Espuela I.A.4. Loma Barbacoa I.A.5. Loma Guacoquejo I.A.6. Las Neblinas I.A.7. Dicapagua I.A.8. La Salcedosa	II.A.1. Armando Bermúdez II.A.2. José del Carmen Ramírez II.A.3. Nalga de Maco II.A.4. Montaña La Humedadora II.A.5. Lago Enriquillo e Isla Cabritos II.A.6. Valle Nuevo II.A.7. Sierra Martín García II.A.8. Sierra de Bahoruco II.A.9. Cabo Cabrón II.A.10. Sierra de Neiba II.A.11. Los Haitises II.A.12. El Morro II.A.13. Cotubanamá II.A.14. Jaragua II.A.15. Manglares de Estero Balsa II.A.16. Manglares del Bajo Yuna II.A.17. Humadales del Ozama II.A.18. La Hispaniola II.A.19. Saltos de la Jaldá II.A.20. Máximo Gómez II.A.21. La Gran Sabana II.A.22. Anacaona II.A.23. Luis Quin II.A.24. Aniana Vargas II.A.25. Picky Lora II.A.26. Francisco Alberto Caamaño Deñó II.A.27. Baiguate II.A.28. Punta Espada II.A.29. Manolo Tavárez Justo	III.A.1. Cabo Francés Viejo III.A.2. Salto El Limón III.A.3. Las Dunas de Las Calderas III.A.4. Las Caobas III.A.5. Isla Catalina III.A.6. Lagunas Cabarete y Goleta III.A.7. Loma Isabel de Torres III.A.8. Pico Diego de Ocampo III.A.9. Río Cumayasa y Cuevas de las Maravillas III.A.10. Salto de Damaguea III.A.11. Hoyo Claro III.A.12. Loma Altargracia o Loma La Enea III.A.13. Cabo Samaná III.A.14. Bosque Húmedo de Río San Juan III.A.15. Reserva Antropológica Cuevas de Borbón o Plomier III.A.16. Cerro de San Francisco III.A.17. Los Cachos III.A.18. Salto de Jimenoa III.A.19. Salto de Jima III.A.20. El Saltadero III.A.21. Salto de Socca III.A.22. Saltos de la Tinaja III.A.23. Las Marías III.A.24. Laguna Gri-Gri III.A.25. Manantiales de Las Barías III.A.26. Salto Grande III.A.27. La Caba III.A.28. Punta Bayahibe III.A.29. Don Rafael Herrera Cabral	IV.A.1. Río Chacuey IV.A.2. Lagunas Redonda y Limón IV.A.3. Bahía de Luperón IV.A.4. Manglares de Puerto Viejo IV.A.5. Cayos Siete Hermanos IV.A.6. Laguna Saladilla IV.A.7. Humadales del Bajo Yaque del Sur IV.A.8. Laguna Cabral o Rincón IV.A.9. La Gran Laguna o Perucho IV.A.10. Manglares de La Jina IV.A.11. Lagunas de Bávaro y El Caletón IV.A.12. Río Soco IV.A.13. Ría Maimón IV.A.14. Laguna Mallén IV.A.15. Río Higuamo IV.A.16. Cañón Río Gurabo IV.A.17. Gran Estero IV.A.18. Río Dulce IV.A.19. Laguna San José	V.A.1. Alto Bao V.A.2. Alto Mao V.A.3. Arroyo Cano V.A.4. Cerros de Chacuey V.A.5. Loma Novillero V.A.6. Cabeza de Toro V.A.7. Loma El 20 V.A.8. Villierpando V.A.9. Guapillo V.A.10. Las Matas V.A.11. Cayuco V.A.12. Hatillo V.A.13. Cerro de Bocanigua V.A.14. Barrero V.A.15. Río Cana	VI.A.1. Mirador del Atlántico VI.A.2. Mirador del Paraíso VI.A.3. Carretera El Abanico-Constanza VI.A.4. Carretera Cabral - Polo VI.A.5. Carretera Santiago-La Cumbre-Puerto Plata VI.A.6. Carretera Bayacanes - Jarabacoa VI.A.7. Costa Azul VI.A.8. Entrada de Mao VI.A.9. Carretera Nagua-Sánchez Nagua-Cabrera VI.A.10. Autovía Santo Domingo - Samaná - Boulevard del Atlántico
B. Santuario de Mamíferos Marinos I.B.1. Bancos de La Plata y La Navidad I.B.2. Estero Hondo	B. Santuario de Mamíferos Marinos II.B.1. Monte Cristi II.B.2. La Caleta	B. Refugio de Vida Silvestre III.B.1. Padre Miguel Domingo Fuerte III.B.2. Cueva de Los Tres Ojos de Santo Domingo	B. Santuario Mamífero Marino IV.B.1. Santuario Marino del Norte IV.B.2. Santuario Arrecifes del Sureste IV.B.3. Santuario Arrecifes del Suroeste	B. Área Nacional de Recreo VI.B.1. Cabo Rojo-Bahía de las Águilas VI.B.2. Guarguao-Punta Catalano VI.B.3. Guatig VI.B.4. Boca de Nigua	C. Corredor Ecológico VI.C.1. Autopista Duarte VI.C.2. Autopista Juan Bosch VI.C.3. Autopista 6 de Noviembre
C. Reserva Biológica I.C.1. Loma Charco Azul I.C.2. Sierra Prieta	B. Parque Nacional Submarino II.B.1. Monte Cristi II.B.2. La Caleta	B. Refugio de Vida Silvestre III.B.1. Padre Miguel Domingo Fuerte III.B.2. Cueva de Los Tres Ojos de Santo Domingo	B. Santuario Mamífero Marino IV.B.1. Santuario Marino del Norte IV.B.2. Santuario Arrecifes del Sureste IV.B.3. Santuario Arrecifes del Suroeste	B. Área Nacional de Recreo VI.B.1. Cabo Rojo-Bahía de las Águilas VI.B.2. Guarguao-Punta Catalano VI.B.3. Guatig VI.B.4. Boca de Nigua	C. Corredor Ecológico VI.C.1. Autopista Duarte VI.C.2. Autopista Juan Bosch VI.C.3. Autopista 6 de Noviembre

SIMBOLOGÍA

- Autopistas
- Carreteras
- Ríos y Arroyos
- Lagos y Lagunas
- Limite Internacional
- Limite Provincial
- Área de Amortiguamiento (300 Mts.)



Escala 1:500,000

