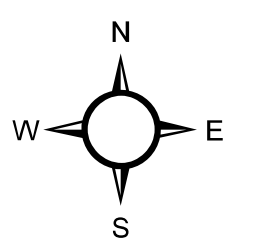








  
 República Dominicana  
**VÍA PANORÁMICA  
 CARRETERA  
 EL ABANICO-CONSTANZA**  
 LEY 202-04  
 MINISTERIO DE MEDIO AMBIENTE  
 Y RECURSOS NATURALES Escala: 1:45,000



**LEYENDA**

Superficie	
	Límite del Área
	32.20 KM <sup>2</sup>

**SIMBOLOGÍA**

	Sección Municipal		Carretera Pavimentada Transitable Todo el Año
	Ríos y Arroyos		Carretera no Pavimentada Transitable por Todo Tipo de Vehículo
	Límite Provincial		Carretera no Pavimentada Transitable en Tiempo Seco (Vehículo Todo Terreno)

