









"Año del Centenario del Natalicio de Juan Bosch"












SECRETARIA DE ESTADO DE MEDIO AMBIENTE Y RECURSOS NATURALES

DIRECCIÓN PROVINCIAL DE MEDIO AMBIENTE Y RECURSOS NATURALES DE PERAVIA

UNIDADES DE RECURSOS PARA LA PLANIFICACIÓN DEL USO DEL SUELO (URP)

Fuente: Organización de Estados Americanos, OEA, 1965-67 Escala: 1:100,000

Leyenda	
	Kms ² .
	6 118.65
	25 346.17
	40 250.12
	41 70.59

SIMBOLOGÍA	
<ul style="list-style-type: none">  Capital de la Provincia  Cabecera de Municipio  Distrito Municipal  Sección Municipal  Lagos y Lagunas 	<ul style="list-style-type: none">  Límite Provincial  Carretera Pavimentada transitable todo el Año  Carretera no Pavimentada transitable por todo tipo de vehiculo  Carretera no Pavimentada transitable en tiempo Seco (vehiculo todo terreno)  Caminos estrechos (Herradura)  Ríos y Arroyos