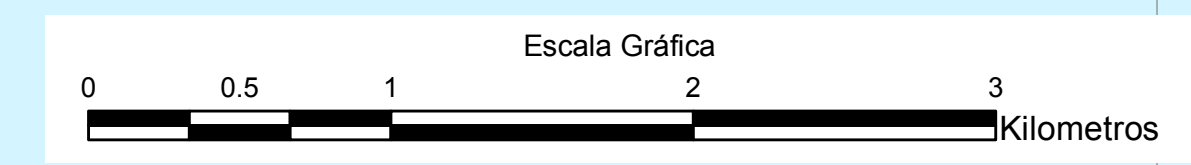


USO Y COBERTURA DE LA TIERRA 2012
ISLA SAONA
 ESCALA 1:25,000
 EQUIPO INTERINSTITUCIONAL DE INFORMACION GEO-ESPACIAL
 PROVINCIA LA ROMANA, REPUBLICA DOMINICANA
 FEBRERO 2016



SIMBOLOGIA

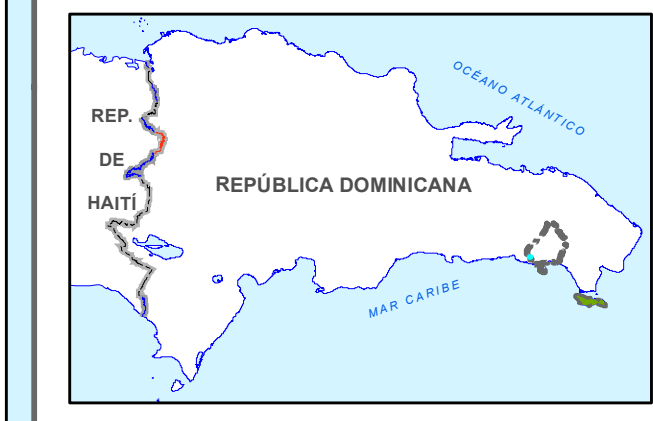
- Sección Municipal
- Carretera no Pavimentada Transitable por Todo Tipo de Vehículo
- Carretera no Pavimentada Transitable en Tiempo Seco (Vehículo Todo Terreno)
- - - Caminos estrechos (Herradura)

Leyenda

Uso y Cobertura 2012

Clasificación

- Agricultura / Pasto
- Arena
- Bosque Latifoliado Humedo
- Bosque Latifoliado Semi_Humedo
- Coco
- Escasa Vegetacion
- Humedales Salobres
- Lago y Lagunas
- Mangles
- Matorral de Mangles
- Matorral Latifoliado
- Zona Urbana



Edición: Febrero, 2016
 Fuente: Ministerio de Medio Ambiente y Recursos Naturales