











"Año del Centenario del Natalicio de Juan Bosch"

SECRETARIA DE ESTADO DE MEDIO AMBIENTE Y RECURSOS NATURALES












DIRECCIÓN PROVINCIAL DE MEDIO AMBIENTE Y RECURSOS NATURALES DE PERAVIA

RANGOS DE PENDIENTE

Fuente: Modelo Digital del Terreno (DEM), Resolución 30 Mts., elaborado por la National Geospatial-Intelligent Agency, (NGA) Escala: 1:100,000

Leyenda		Kms. ²
	0 a 4%	192.23
	4 a 8%	119.18
	8 a 16%	97.91
	16 a 32%	126.10
	32 a 64%	176.66
	> de 64%	72.43

SIMBOLOGÍA

	Capital de la Provincia		Límite Provincial
	Cabecera de Municipio		Carretera Pavimentada transitable todo el Año
	Distrito Municipal		Carretera no Pavimentada transitable por todo tipo de vehiculo
	Sección Municipal		Carretera no Pavimentada transitable en tiempo Seco (vehiculo todo terreno)
	Lagos y Lagunas		Caminos estrechos (Herradura)
			Ríos y Arroyos