

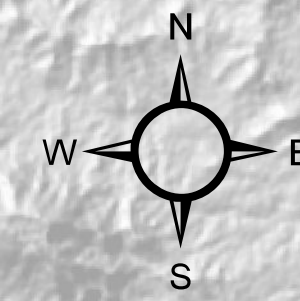
PROVINCIA SAN CRISTÓBAL







CLASIFICACION DE BOSQUES

SECRETARIA DE ESTADO DE MEDIO AMBIENTE Y RECURSOS NATURALES




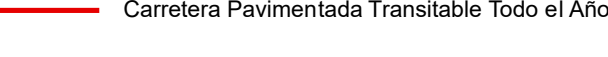

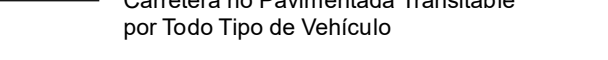

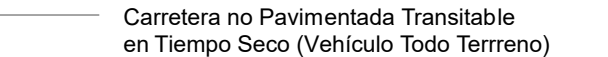

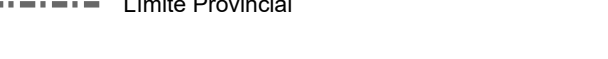
Escala: 1:150,000



LEYENDA

	km ²
	Bosque de Conservacion 80.34
	Bosque de Produccion 529.19
	Bosque de Proteccion 329.88
	Otros Usos 296.96

SIMBOLOGIA

	Capital de Provincia		Rios y Arroyos
	Cabecera de Municipio		Carretera Pavimentada Transitable Todo el Año
	Distrito Municipal		Carretera no Pavimentada Transitable por Todo Tipo de Vehiculo
	Sección Municipal		Carretera no Pavimentada Transitable en Tiempo Seco (Vehiculo Todo Terreno)
	Lagos y Lagunas		Limite Provincial



Edición: Noviembre, 2018.
Fuente: Ministerio de Medio Ambiente, Año 2017.

