













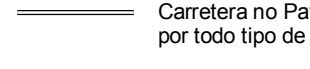
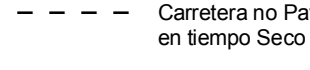

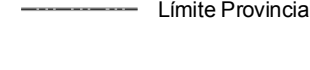

 República Dominicana
RANGOS DE PENDIENTE
 PROVINCIA SAN JOSE DE OCOA

MINISTERIO DE MEDIO AMBIENTE Y RECURSOS NATURALES
 Edición: Febrero, 2011.
 Fuente: Ministerio de Medio Ambiente y Recursos Naturales

Escala: 1:100,000


| Leyenda | | km ² |
|---|----------|-----------------|
|  | 0 a 4% | 24.79 |
|  | 4 a 8% | 32.49 |
|  | 8 a 16% | 73.10 |
|  | 16 a 32% | 229.55 |
|  | 32 a 64% | 393.06 |
|  | > de 64% | 107.07 |

| Simbología | |
|---|---|
|  | Capital de Provincia |
|  | Cabecera de Municipio |
|  | Distrito Municipal |
|  | Sección Municipal |
|  | Lagos y Lagunas |
|  | Ríos y Arroyos |
|  | Carretera Pavimentada transitable todo el Año |
|  | Carretera no Pavimentada transitable por todo tipo de vehículo |
|  | Carretera no Pavimentada transitable en tiempo Seco (vehículo todo terreno) |
|  | Caminos estrechos (Herradura) |
|  | Limite Provincial |