







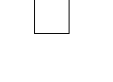



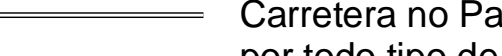

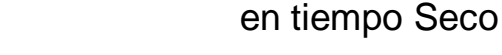


"Año Del Centenario Del Natalicio De Juan Bosch"

SUBSECRETARIA DE EDUCACION E INFORMACION AMBIENTAL
DIRECCION PROVINCIAL DE MEDIO AMBIENTE Y RECURSOS NATURALES DE SAN CRISTOBAL








UNIDADES DE RECURSOS PARA LA PLANIFICACION DE LOS SUELOS (URP)

Fuente: Organización de Estados Americanos, OEA, 1965-67
Escala: 1:100,000

Simbología

-  Capital de Provincia
-  Cabecera de Provincia
-  Distrito municipal
-  Sección
-  Ríos y Arroyos
-  Carretera Pavimentada transitable todo el Año
-  Carretera no Pavimentada transitable por todo tipo de vehiculo
-  Carretera no Pavimentada transitable en tiempo Seco (vehiculo todo terreno)
-  Caminos estrechos (Herradura)
-  Límite Provincial
-  Lagos y Lagunas

Leyenda

		km ²
	3	76.26
	6	92.23
	11	140.26
	23	0.21
	26	85.51
	40	730.94
	45	114.40