











República Dominicana
ZONAS DE VIDA
PROVINCIA SAN JOSE DE OCOA

MINISTERIO DE MEDIO AMBIENTE Y RECURSOS NATURALES
 Edición: Abril, 2011.
 Fuente: OEA, 1967

Escala: 1:100,000

0 2 4 8 12 16 Km

Leyenda		km ²
	Bosque húmedo Montano Bajo	13.21
	Bosque húmedo Subtropical	567.23
	Bosque muy húmedo Montano Bajo	141.61
	Bosque muy húmedo Subtropical	376.26
	Bosque seco Subtropical	134.49

Simbología	
	Capital de Provincia
	Cabecera de Municipio
	Distrito Municipal
	Sección Municipal
	Lagos y Lagunas
	Ríos y Arroyos
	Carretera Pavimentada transitible todo el Año
	Carretera no Pavimentada transitible por todo tipo de vehículo
	Carretera no Pavimentada transitible en tiempo Seco (vehículo todo terreno)
	Caminos estrechos (Herradura)
	Límite Provincial