







CUENCA DEL RÍO CHAVÓN









RANGOS DE PENDIENTE

MINISTERIO DE MEDIO AMBIENTE
Y RECURSOS NATURALES

Escala: 1:100,000

LEYENDA		
Rangos	km ²	
	0 a 4%	20.91
	4 a 8%	21.32
	8 a 16%	15.15
	16 a 32%	10.24
	32 a 64%	7.07
	> de 64%	0.49

SIMBOLOGÍA	
	Sección Municipal
	Carretera Pavimentada Transitable Todo el Año
	Límite de Cuencas
	Carretera no Pavimentada Transitable por Todo Tipo de Vehículo
	Ríos, Arroyos y Cañadas
	Carretera no Pavimentada Transitable en Tiempo Seco (Vehículo Todo Terreno)



Edición: Marzo, 2019

Fuente: USGS, Secretaría de Estado de Medio Ambiente y Recursos Naturales, 2001

