

PASO A PASO

Servicios de Autorizaciones Ambientales en Línea



Formulario de Registro

Poner a disposición del ciudadano/a un portal donde puedan tramitar y dar seguimiento a sus solicitudes de autorizaciones ambientales de nuevos proyectos categoría A, B, C y D. Este proceso es totalmente en línea, mediante el cual también podrá realizar los pagos de manera electrónica.

¿Como acceder?

Para poder acceder es a través de la página principal del ministerio: <https://ambiente.gob.do/> y en el apartado de “Servicios” dele clic a la opción de “Autorizaciones Ambientales en Línea”



Formulario de Registro

Autorizaciones Ambientales en Línea

Print PDF



Autorización Ambiental de Proyecto, obra o actividad (Categorías A, B, C y D)

DESCRIPCIÓN

El Sistema de Autorizaciones Ambientales del Ministerio de Medio Ambiente y Recursos Naturales es un instrumento unificado para todos los tipos de autorizaciones que se otorgan dentro del marco de su competencia. De esta forma, se han incorporado actividades y proyectos que recibían diferentes tipos de autorizaciones al "Sistema de Evaluación Ambiental" que ordena la Ley 64-00 sobre Medio Ambiente y Recursos Naturales.

Tipo: Interactivo Costo: \$ Variable* Duración: ⌚ De 30 a 190 días laborables

El servicio es para:

Ciudadano

Horario del servicio:

Las solicitudes podrán ser realizadas 24 h los 7 días de la semana, pero estas serán trabajadas por la institución en horario laborable.

* El costo administrativo del servicio son RD\$ 2000.00 y el costo de la autorización si es emitida será calculado en base a la categoría de su solicitud.

Requisitos del servicio

Solicita aquí

Autorización de Extracción de Materiales

DESCRIPCIÓN

Se realizan la entrega de conducos para el control de extracción y transporte de materiales de la corteza terrestre. Se contempla la cantidad de material a extraer y se realiza un pago de tarifa ambiental.

Tipo: Interactivo Costo: \$ Variable* Duración: ⌚ 10 días laborables

El servicio es para:

Ciudadano

Horario del servicio:

Las solicitudes podrán ser realizadas 24 h los 7 días de la semana de manera virtual, pero estas serán trabajadas por la institución en horario laborable.

* Este servicio no tiene costo administrativo y el costo de la autorización si es emitida será calculado en base al volumen de extracción solicitado.

Requisitos del servicio

Solicita aquí

Recuerda los siguientes requisitos para los tipos de autorizaciones:

Autorización Ambiental de Proyecto, obra o actividad (Categorías A, B, C y D)

- Registro Mercantil
- Título de Propiedad
- Plano o Mensura Catastral
- Coordenadas UTM - WS84 ó KMZ
- Memoria Descriptiva
- Mapa de Localización
- Plano de Conjunto

Autorización de Extracción de Materiales

- Polígono de extracción, en formato de Excel (.xls) o Keyhole Markup Language (.kmz).

Formulario de Registro

Al hacer clic en **Solicitar aquí**.

Autorización Ambiental de Proyecto, obra o actividad (Categorías A, B, C y D)

DESCRIPCIÓN

El Sistema de Autorizaciones Ambientales del Ministerio de Medio Ambiente y Recursos Naturales es un instrumento unificado para todos los tipos de autorizaciones que se otorgan dentro del marco de su competencia. De esta forma, se han incorporado actividades y proyectos que recibían diferentes tipos de autorizaciones al "Sistema de Evaluación Ambiental" que ordena la Ley 64-00 sobre Medio Ambiente y Recursos Naturales.

Tipo:	Costo:	Duración:
 Interactivo	\$ Variable*	 De 30 a 190 días laborables

El servicio es para:

 Ciudadano

Horario del servicio:
Las solicitudes podrán ser realizadas 24 h los 7 días de la semana, pero estas serán trabajadas por la institución en horario laborable.

* El costo administrativo del servicio son RD\$ 2000.00 y el costo de la autorización si es emitida será calculado en base a la categoría de su solicitud.

Requisitos del servicio

Solicita aquí

Te llevará a la pantalla de **Inicio de Sesión**, si todavía no tienes una cuenta, puedes hacer clic en la opción de **Registrarse** el cual te llevará al formulario de registro.

Coloca tu número de identificación y contraseña para iniciar sesión

Número de identificación

Contraseña

INICIAR SESIÓN

¿Olvidaste tu contraseña?
[Restablecer contraseña](#)

¿No tienes cuenta aún?
[Registrarse](#)


Formulario de Registro

En este formulario de registro deberá completar los campos requeridos para la creación de su usuario.

Registrarse

Una vez estén todos los campos llenos hacer clic en el botón **Aceptar y Continuar**. El sistema le enviará una notificación al correo electrónico para confirmar la cuenta de usuario.

Coloca tu correo electrónico y contraseña para registrarte

Correo Electrónico 

Contraseña

Confirmar Contraseña

Dirección


Tipo de Identificación

☒ Cédula ☐ Pasaporte

Cédula


Nombre


Fecha de nacimiento

dd/mm/aaaa 

Debes tener al menos 18 años para registrarte.

Nacionalidad

Dominicana 

Número telefónico 

Al seleccionar [Aceptar y continuar](#), acepto los [Términos y Condiciones](#), así como [Política de privacidad](#) del Ministerio de Medio Ambiente y Recursos Naturales.

ACEPTAR Y CONTINUAR

Continuación

Formulario de Registro

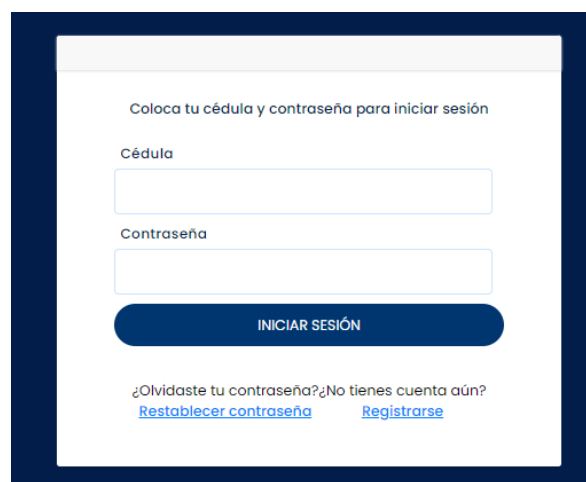
Y hacer clic en **Confirmar la cuenta**.



The screenshot shows a web page with a white background and two vertical blue bars on the sides. At the top center is the logo of the Government of the Dominican Republic, featuring a dome and the text "GOBIERNO DE LA REPÚBLICA DOMINICANA" and "MEDIO AMBIENTE". Below the logo, the text "Bienvenido al Portal de Servicios" is displayed in a large, bold font. Underneath, the name "NAYELY" is shown. A paragraph of text explains that the account has been created successfully but requires confirmation of the email address. At the bottom center, there is a blue button with the text "Confirmar la cuenta".

Inicio de Sesión

Luego de confirmar el usuario o si ya tiene un usuario creado puede ingresar su Identificación (**Cédula o Pasaporte**) y **Contraseña** con la que se registro luego hacer clic en Iniciar Sesión.



The screenshot shows a login form with a white background and a dark blue border. At the top, the text "Coloca tu cédula y contraseña para iniciar sesión" is displayed. Below this, there are two input fields: "Cédula" and "Contraseña". Underneath the "Contraseña" field is a blue button with the text "INICIAR SESIÓN". At the bottom, there is a link that says "¿Olvidaste tu contraseña? ¿No tienes cuenta aún?" followed by two links: "Restablecer contraseña" and "Registrarse".

Formulario de la Solicitud

Luego de haber iniciado sesión el sistema le llevará a la página principal de las Solicitudes de Autorizaciones Ambiental donde tendrá dos opciones:

- **Nueva Solicitud:** Para realizar nuevas solicitudes de Autorizaciones Ambientales.
- **Mis Solicitudes:** Aquí podrá visualizar un histórico de las solicitudes realizadas



Nueva solicitud

Información General

En este bloque de Información General podrá completar los campos requeridos con el Nombre del Proyecto, Dirección, Latitud, Longitud y Ubicación del mismo.

Formulario de la Solicitud

Información General

Promotor/Representante

Características del Proyecto

Información financiera

Localización del Proyecto, Obra o Actividad

Nombre del proyecto *

Dirección del proyecto *

Referencia * (Punto cercano al proyecto, obra o actividad)

Provincia *

Seleccione una provincia

Municipio *

Seleccione un municipio


Sector *

Seleccione un sector

Paraje *

paraje o ciudad

Coordenadas UTM (Seleccione el punto de ubicación de su proyecto en el Mapa, los campos de Latitud y Longitud se autocompletarán de manera automática una vez sea seleccionado su ubicación).



Latitud (Este campo es solo lectura). *

Longitud (Este campo es solo lectura). *

Coordenadas del polígono (WGS-84). *

1. Ingrese las coordenadas del polígono en el formato que se encuentra al final.

2. Cada coordenada consta de un par de valores [x, y], separados por una coma.

3. Añade nuevas coordenadas separándolas por comas y espacios.

4. Asegúrate de que las coordenadas estén en el orden correcto y formen un polígono coherente.

Polígono de ejemplo

[[405202.31,2045425.65], [407506.37,2045927.42], [406629.71,2044526.04], [405687.97,2044682.60]]

Paso a Paso Servicios de Autorizaciones Ambientales en Línea

Formulario de la Solicitud

Promotor/Representante

En este bloque puede completar los datos del Promotor o Representante, utilizando la información del usuario con la sesión activa, puede hacer click en el botón “Utilizar información de registro” o utilizar una información nueva.

The screenshot shows the 'Promotor/Representante' tab of a multi-step form. The first section, 'Seleccione el Tipo de Solicitante', has two radio buttons: 'Persona de Contacto' (selected) and 'Propietario o Promotor'. The second section, 'Datos del Promotor', contains several input fields: 'Tipo de identificación', 'Identificación', 'Nombre', 'Correo electrónico', 'Teléfono', 'Celular', and 'Nacionalidad'. A green button labeled 'Utilizar información del registro' is located in the top right corner of this section.

Características del Proyecto

En este bloque podrá completar los datos requeridos sobre las Características del Proyecto.

The screenshot shows the 'Características del Proyecto' tab. The first field is 'Sector(es) económico(s)', which has a dropdown menu with 'Otros' selected. Below this is a text box for 'Otros sectores económicos'. The second section contains several input fields: 'Clasificación Industrial Internacional Uniforme (CIIU)' with sub-fields for 'Código numérico' and 'Descripción CIIU', 'Extensión del terreno (m²)', 'Área de construcción (m²)', and a large text area for 'Breve descripción del Proyecto, Obra o Actividad'. A blue 'Siguiendo' button is at the bottom right.

Formulario de la Solicitud

Información Financiera

Los montos de la información financiera del proyecto deben ser colocados en pesos dominicanos RD\$

Información General	Promotor/Representante	Características del Proyecto	Información financiera
Monto Total: RD\$0			
Monto de inversión nacional RD\$		Monto de inversión extranjera RD\$	
<input type="text" value="\$0"/>		<input type="text" value="\$0"/>	
Número de empleos			
(a) Fase de construcción *		(b) Fase de operación *	
<input type="text"/>		<input type="text"/>	
<input type="button" value="Enviar"/>			

Confirmación de Registro

Después de hacerle click en el botón Enviar, le aparecerá un pantalla indicándole que la solicitud se ha registrado de manera exitosa y le muestra el código único de la solicitud

Formulario de la Solicitud



¡El registro de su solicitud ha sido completado con éxito!

Estimado (a) usuario (a)

atendiendo a su solicitud se emite el número código de Solicitud de Autorización de Proyectos, Obra y/o Actividad Categoría A,B,C,D.

S01-23-0205

Puede continuar con el proceso de mediante su historico de sus solicitudes.

Aceptar

Mis Solicitudes

En esta pantalla podrá visualizar el histórico de las solicitudes que haya realizado anteriormente con los siguientes campos: Número de Control o Número de Solicitud, El Título o Nombre del Proyecto, la Fecha de Registro y el Estado de la Solicitud

Histórico				
No. Control	Título	Fecha	Estado	Acciones
S01-23-0192	RESIDENCIAL COHISA XVII	2023-07-05	Recibida	Ver Requerimientos