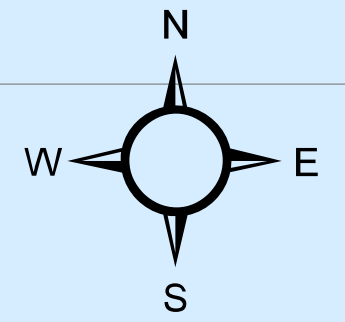
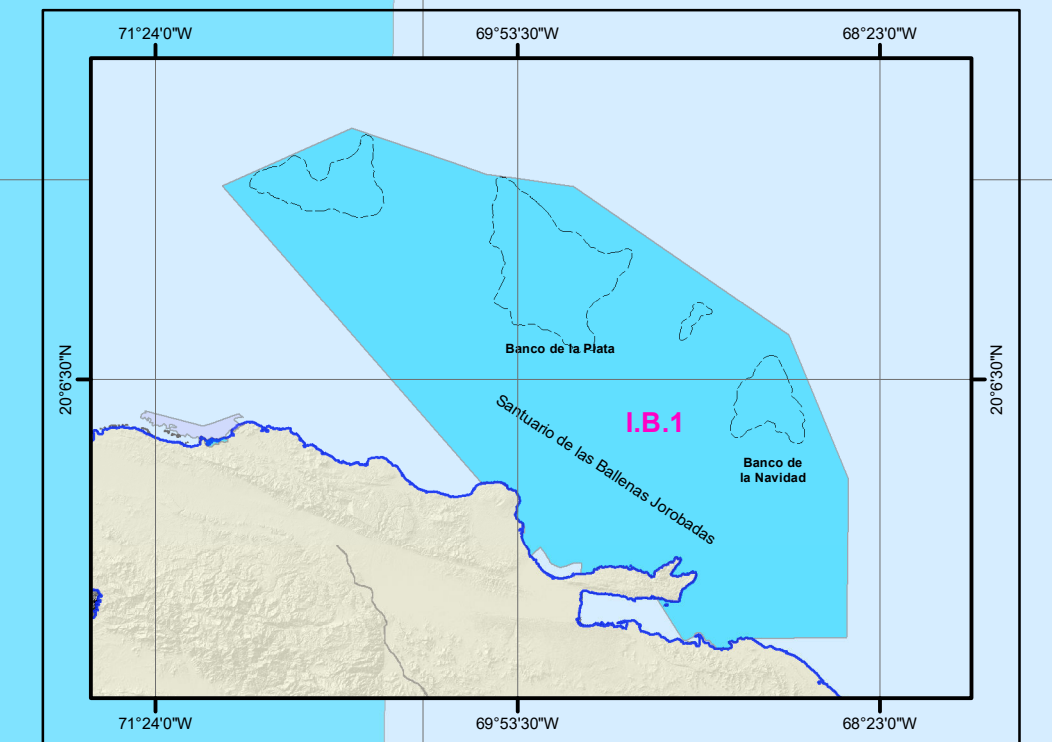


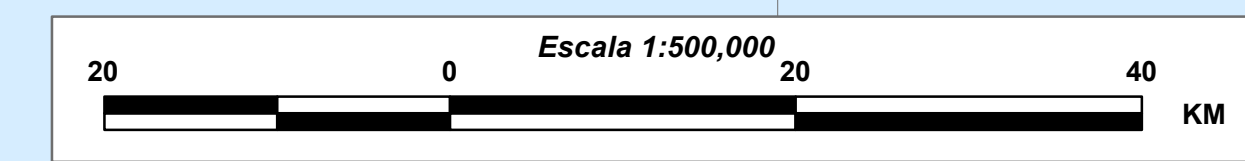
SISTEMA NACIONAL DE ÁREAS PROTEGIDAS

Edición: Julio, 2024.
Fuente: Leyes 121-03, 202-04, 174-09, 313-14, 519-14, y 21-23
Decretos: 571-09, 249-11, 371-11, 654-11, 40-15, 90-16,
266-16, 797-21, 29-22, 131-22, 315-24

Escala: 1:500,000



LEYENDA					
I. ÁREAS DE PROTECCIÓN ESTRICTA	II. PARQUES NACIONALES	III. MONUMENTOS NATURALES	IV. ÁREAS DE MANEJO DE HABITAT/ESPECIES	V. RESERVAS NATURALES	VI. PAISAJES PROTEGIDOS
A. Reserva Científica	Parque Nacional	Monumento Natural	Refugio de Vida Silvestre	A. Reserva Forestal	A. Vía Panorámica
I.A.1. Villa Elisa I.A.2. Ebanos Verdes I.A.3. Loma de Quita Espuela I.A.4. Loma Barbacoa I.A.5. Loma Guacojeo I.A.6. Las Neblinas I.A.7. Dicapagua I.A.8. La Salceda	II.A.1. Armando Bermúdez II.A.2. José del Carmen Ramírez II.A.3. Nigua de Maco II.A.4. Montaña La Humedadora II.A.5. Lago Enriquillo e Isla Cabritos II.A.6. Valle Nuevo II.A.7. Sierra Martín García II.A.8. Sierra de Bahoruco II.A.9. Cabo Cabrí II.A.10. Sierra de Neiba II.A.11. Hoyo Claro II.A.12. Los Haitises II.A.13. El Morro II.A.14. Cotubanamá II.A.15. Jaragua II.A.16. Manglares de Estero Balsa II.A.17. Manglares del Bajo Yuma II.A.18. Humedales del Ozama II.A.19. La Hispaniola II.A.20. Salto de Jimenoa II.A.21. La Gran Sabana II.A.22. Anicón II.A.23. Luis Quin II.A.24. Aniana Vargas II.A.25. Picky Lora II.A.26. Francisco Alberto Camacho Defío II.A.27. Baiguate II.A.28. Punta Espada II.A.29. Loma Los Siete Picos	III.A.1. Cabo Francés Viejo III.A.2. Salto El Limón III.A.3. Las Dunas de las Calderas III.A.4. Las Caobas III.A.5. Isla Catalinas III.A.6. Lagunas Cabarete y Goleta III.A.7. Loma Isabel de Torres III.A.8. Pico Diego de Ocampo III.A.9. Río Cumayasa y Cuevas de las Maravillas III.A.10. Salto de Damajagua III.A.11. Hoyo Claro III.A.12. Loma Altigracia o Loma la Enea III.A.13. Cabo Samaná III.A.14. Bosque Húmedo de Río San Juan III.A.15. Reserva Antropológica Cuevas de Borbón o Pomier III.A.16. Cerro de San Francisco III.A.17. Los Cacheros III.A.18. Salto de Jimenoa III.A.19. Salto de Jima III.A.20. El Saltadero III.A.21. Salto de Socoa III.A.22. Salto de la Tinaja III.A.23. Las Marias III.A.24. Laguna Gir-Gir III.A.25. Manantiales Las Barías III.A.26. Salto Grande III.A.27. La Ceiba III.A.28. Punta Bayahibe III.A.29. Don Rafael Herrera Cabral III.A.30. Loma del Flaco, José Francisco Peña Gómez III.A.31. Río Partido	IV.A.1. Río Chacuey IV.A.2. Lagunas Redonda y Limón IV.A.3. Bahía de Luperón IV.A.4. Manglares de Puerto Viejo IV.A.5. Cayos Siete Hermanos IV.A.6. Laguna Saladilla IV.A.7. Humedales del Bajo Yaque del Sur IV.A.8. Laguna Cabral o Rincón IV.A.9. La Gran Laguna o Peruchero IV.A.10. Manglar de la Jina IV.A.11. Lagunas de Bávaro y El Caletón IV.A.12. Río Soco IV.A.13. Ría Maimón IV.A.14. Laguna Mallén IV.A.15. Río Higüamo IV.A.16. El Cañón del Río Gurabo IV.A.17. Gran Estero IV.A.18. Río Dulce IV.A.19. Laguna de San José IV.A.20. Humedales de Laguna Prieta	V.A.1. Alto Bao V.A.2. Alto Mao V.A.3. Arroyo Cano V.A.4. Cerros de Chacuey V.A.5. Loma Novillero V.A.6. Cabeza de Toro V.A.7. Villarpando V.A.8. Guanito V.A.9. Las Matas V.A.10. Cayuco V.A.11. Hatillo V.A.12. Cerro de Bocanigua V.A.13. Barrero V.A.14. Río Cana	VI.A.1. Mirador del Atlántico VI.A.2. Mirador del Paraiso VI.A.3. Carretera El Abanico-Constanza VI.A.4. Carretera Cabral-Polo VI.A.5. Carretera Santiago-La Cumbre-Puerto Plata VI.A.6. Carretera Bayacas-Jarabacoa VI.A.7. Costa Azul VI.A.8. Entrada de Mao VI.A.9. Carretera Nagua-Sánchez Autovía Santo Domingo - VI.A.10. Samaná - Boulevard del Atlántico
B. Santuario de Mamíferos Marinos	B. Parque Nacional Submarino	B. Refugio de Vida Silvestre	B. Santuario Mamífero Marino		B. Área Nacional de Recreo
IB.1. Bancos de La Plata y La Navidad IB.2. Estero Hondo	II.B.1. Monte Cristi II.B.2. La Caleta	III.B.1. Padre Miguel Domingo Fuenf III.B.2. Cueva de Los Tres Ojos de Santo Domingo	IV.B.1. Santuario Marino del Norte IV.B.2. Santuario Arrecifes del Sureste IV.B.3. Santuario Arrecifes del Suroeste		VI.B.1. Cabo Rojo - Bahía de las Águilas VI.B.1.1. Playa de Cabo Rojo - Pedernales VI.B.1.2. Bahía de las Águilas VI.B.1.3. Playa Larga VI.B.1.4. Playa Blanca VI.B.2. Guaraguao - Punta Catuano VI.B.3. Guaguil VI.B.4. Boca de Nigua
C. Reserva Biológica					C. Corredor Ecológico
IC.1. Loma Charco Azul IC.2. Sierra Prieta					VI.C.1. Autopista Duarte VI.C.2. Autopista Juan Bosch VI.C.3. Autopista 6 de Noviembre



SIMBOLOGÍA	
	Autopistas
	Carreteras
	Ríos y Arroyos
	Lagos y Lagunas
	Limite Internacional
	Limite Provincial
	Área de Amortiguamiento (300 Mts.)