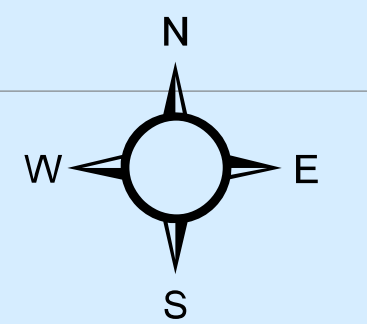
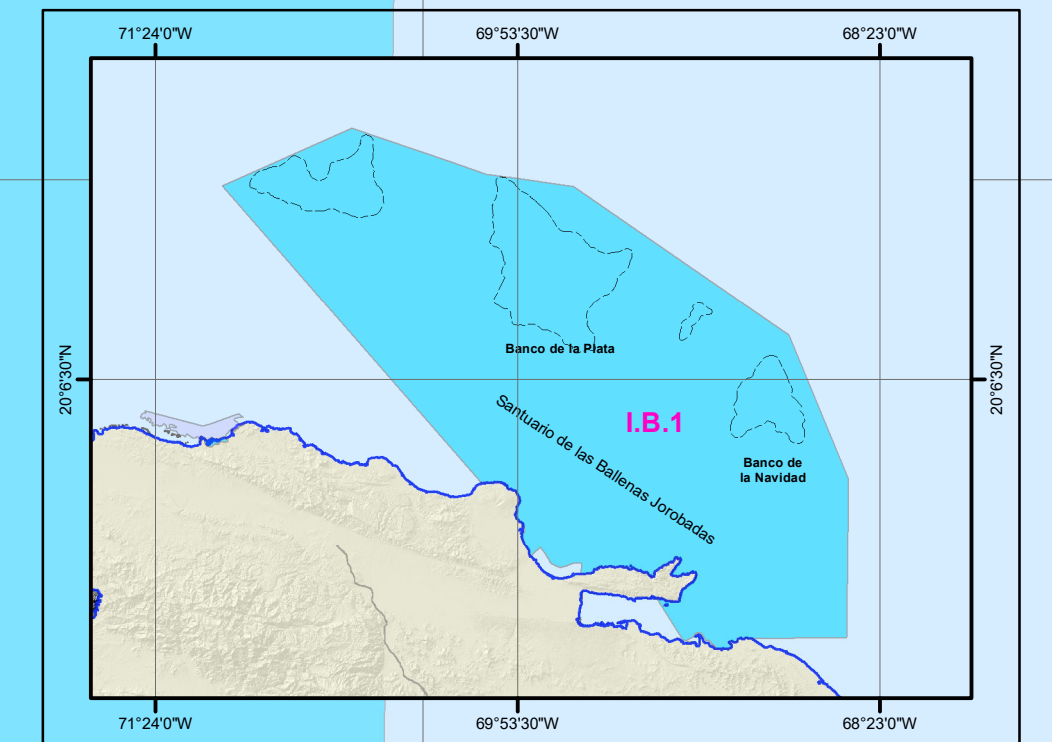


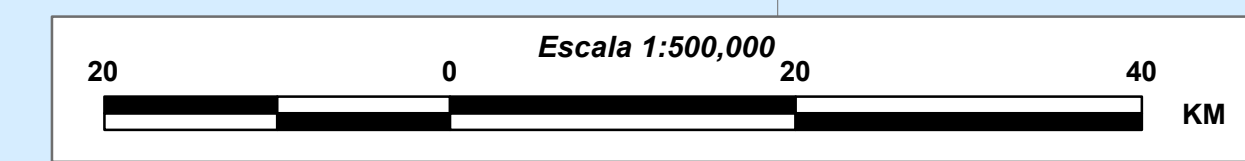
SISTEMA NACIONAL DE ÁREAS PROTEGIDAS

Edición: Julio, 2024.
Fuente: Leyes 121-03, 202-04, 174-09, 313-14, 519-14, y 21-23
Decretos: 571-09, 249-11, 371-11, 654-11, 40-15, 90-16,
266-16, 797-21, 29-22, 131-22, 315-24

Escala: 1:500,000



LEYENDA					
I. ÁREAS DE PROTECCIÓN ESTRUCTA	II. PARQUES NACIONALES	III. MONUMENTOS NATURALES	IV. ÁREAS DE MANEJO DE HABITAT/ESPECIES	V. RESERVAS NATURALES	VI. PAISAJES PROTEGIDOS
A. Reserva Científica	Parque Nacional	Monumento Natural	Refugio de Vida Silvestre	A. Reserva Forestal	A. Via Panorámica
I.A.1. Villa Elisa I.A.2. Eban Verde I.A.3. Loma de Quita Espuela I.A.4. Loma Barbacoa I.A.5. Loma Guaconejo I.A.6. Las Neblinas I.A.7. Dicyagua I.A.8. La Salcedoa	II.A.1. Armando Bermúdez II.A.2. José del Carmen Ramírez II.A.3. Nagia de Maco II.A.4. Montaña La Humeadora II.A.5. Lago Enriqueillo e Isla Cabrillos II.A.6. Valle Nuevo II.A.7. Sierra Martín García II.A.8. Sierra de Bahoruco II.A.9. Cabo Cabrán II.A.10. Sierra de Neiba II.A.11. Los Haitises II.A.12. El Morro II.A.13. Colubanamá II.A.14. Manglares de Estero Balsa II.A.15. Manglares del Bajo Yuna II.A.16. Humedales del Ozama II.A.17. La Hispaniola II.A.18. Saltos de la Jaldá II.A.19. Máximo Gómez II.A.20. La Gran Sabana II.A.21. Anacoana II.A.22. Luis Quin II.A.23. Aniana Vargas II.A.24. Picky Lora II.A.25. Francisco Alberto Casmán Deño II.A.26. Baiguate II.A.27. Punta Espada II.A.28. Loma Los Siete Picos II.A.29. Hoyo del Pino	III.A.1. Cabo Francés Viejo III.A.2. Salto El Limón III.A.3. Las Dunas de las Calderas III.A.4. Las Caobas III.A.5. Isla Catalina III.A.6. Laguna Cabarete y Ciénaga III.A.7. Loma Isabel de Torres III.A.8. Pico Diego de Ocampo III.A.9. Río Cumayasa y Cuevas de las Maravillas III.A.10. Salto de Damajagua III.A.11. Hoyo Citaro III.A.12. Loma Atlagracia o Loma la Enea III.A.13. Cabo Samaná III.A.14. Bosque Húmedo de Río San Juan III.A.15. Reserva Antropológica Cuevas de Borbón o Pomier III.A.16. Cerro de San Francisco III.A.17. Los Cachacos III.A.18. Salto de Jimenoa III.A.19. Saltos de Jima III.A.20. El Saltadero III.A.21. Salto de Socoa III.A.22. Saltos de la Tinaja III.A.23. Las Marias III.A.24. Laguna Gri-Gri III.A.25. Marantales Las Barías III.A.26. Salto Grande III.A.27. La Ceiba III.A.28. Punta Bayahibe III.A.29. Don Rafael Herrera Cabral III.A.30. Loma del Placo, José Francisco Peña Gómez III.A.31. Río Partido	IV.A.1. Río Chacuey IV.A.2. Lagunas Redonda y Limón IV.A.3. Bahía de Luperón IV.A.4. Manglares de Puerto Viejo IV.A.5. Cayos Siete Hermanos IV.A.6. Laguna Saladilla IV.A.7. Humedales del Bajo Yaque del Sur IV.A.8. Laguna Cabral o Rincón IV.A.9. La Gran Laguna o Perucho IV.A.10. Manglar de la Jina IV.A.11. Lagunas de Bávaro y El Caletón IV.A.12. Río Soco IV.A.13. Ria Maimón IV.A.14. Laguna Mallén IV.A.15. Río Higuamo IV.A.16. El Cañón del Río Gurabo IV.A.17. Gran Estero IV.A.18. Río Dulce IV.A.19. Laguna de San José IV.A.20. Humedales de Laguna Prieta	V.A.1. Alto Bao V.A.2. Alto Mao V.A.3. Arroyo Cano V.A.4. Cerros de Chacuey V.A.5. Loma Navillero V.A.6. Cabeza de Toro V.A.7. Loma El 20 V.A.8. Villarparado V.A.9. Guanito V.A.10. Las Matas V.A.11. Cayuco V.A.12. Hatillo V.A.13. Cerro de Bocanigua V.A.14. Barrero V.A.15. Río Cana	VI.A.1. Mirador del Atlántico VI.A.2. Mirador del Paraíso VI.A.3. Carretera El Abanico-Constanza VI.A.4. Carretera Cabral-Polo VI.A.5. Carretera Santiago-La Cumbre-Puerto Plata VI.A.6. Carretera Bayacanes-Jarabacoa VI.A.7. Costa Azul VI.A.8. Entrada de Mao VI.A.9. Carretera Nagua-Sánchez VI.A.10. Autovía Santo Domingo - Bahía de las Aguilas VI.A.11. Playa de Cabo Rojo - Pedernales VI.A.12. Bahía de las Aguilas VI.A.13. Playa Larga VI.A.14. Playa Blanca VI.B.1. Guaraquano - Punta Catuano VI.B.2. Guaiquil VI.B.3. Boca de Nigua
B. Santuario de Mamíferos Marinos I.B.1. Bancos de La Plata y La Navidad I.B.2. Estero Hondo	B. Parque Nacional Submarino II.B.1. Monte Cristi II.B.2. La Caleta	B. Santuario Mamífero Marino III.B.1. Santuario Marino del Norte III.B.2. Santuario Arrecifes del Sureste III.B.3. Santuario Arrecifes del Suroeste	B. Santuario Mamífero Marino IV.B.1. Santuario Marino del Norte IV.B.2. Santuario Arrecifes del Sureste IV.B.3. Santuario Arrecifes del Suroeste	A. Reserva Forestal V.A.1. Alto Bao V.A.2. Alto Mao V.A.3. Arroyo Cano V.A.4. Cerros de Chacuey V.A.5. Loma Navillero V.A.6. Cabeza de Toro V.A.7. Loma El 20 V.A.8. Villarparado V.A.9. Guanito V.A.10. Las Matas V.A.11. Cayuco V.A.12. Hatillo V.A.13. Cerro de Bocanigua V.A.14. Barrero V.A.15. Río Cana	B. Área Nacional de Recreo VI.B.1. Cabo Rojo - Bahía de las Aguilas VI.B.1.1. Playa de Cabo Rojo - Pedernales VI.B.1.2. Bahía de las Aguilas VI.B.1.3. Playa Larga VI.B.1.4. Playa Blanca VI.B.2. Guaraquano - Punta Catuano VI.B.3. Guaiquil VI.B.4. Boca de Nigua
C. Reserva Biológica I.C.1. Loma Charco Azul I.C.2. Sierra Prieta			C. Santuario Mamífero Marino III.C.1. Cueva de Los Tres Ojos de Santo Domingo		C. Corredor Ecológico VI.C.1. Autopista Duarte VI.C.2. Autopista Juan Bosch VI.C.3. Autopista 6 de Noviembre



SIMBOLOGÍA	
	Autopistas
	Carreteras
	Ríos y Arroyos
	Lagos y Lagunas
	Limite Internacional
	Limite Provincial
	Area de Amortiguamiento (300 Mts.)