



25 LOGROS X LA NATURALEZA



1

MINISTERIO INTELIGENTE

AL SERVICIO DE LA GENTE



**Procesos
administrativos
más ágiles**



**Políticas claras
y herramientas
digitales**



**Gestión eficiente
en protección de
la naturaleza**

PLAN NACIONAL DE INFRAESTRUCTURAS

2



Reingeniería y fortalecimiento de infraestructura:

Gestión y servicio

18

**Oficinas provinciales
y municipales remozadas**

7

**Nuevas oficinas
provinciales por iniciar
construcción en camino**

Vigilancia y protección

**Construcción y
remozamiento**

30

**centros de protección
y vigilancia**

A photograph of a forest with several tall, thin tree trunks in the foreground and a dense canopy of green pine needles in the background. The lighting is natural, suggesting daytime. Overlaid on the image is a green square with a white number '3', followed by the text 'DIGITALIZACIÓN & EFICIENTIZACIÓN' in large white letters, and a yellow banner at the bottom with the text 'DE LA GESTIÓN AMBIENTAL' in dark green letters.

3

DIGITALIZACIÓN & EFICIENTIZACIÓN

DE LA GESTIÓN AMBIENTAL


A través de la reingeniería de procesos de permisología:

+6,200 Permisos ambientales procesados  **+\$576mil MM** Inversión potencial

Proceso de evaluación

1 año  **3 meses**

Otorgamiento de permisos
(Categoría A o B)

2 años  **< 1 año**

A través de la reingeniería de procesos de permisología:

+200 TDRs creados para estudios
de impacto ambiental

+40 En la 1ra. etapa de
implementación

Aumento en número de solicitudes

240  **+450**

**Récord
histórico**

+500
Permisos/mes

A person wearing a black and white patterned shirt is seated at a wooden desk. They are holding a white document with both hands. The document has some text and a logo. In the background, there is a computer monitor and some office equipment. The overall scene is an office environment.

4

PLATAFORMA CRIM

Implementación de Plataforma para Certificado de Registro de Impacto mínimo



Herramienta
basada en IA
y robótica



Seguimiento
en línea de
proyectos



Conectada
con otros sistemas
institucionales

17

Permisos
digitalizados

80%
eficiencia

**+Control &
trazabilidad**

5

SIGEO RP

Plataforma geoespacial de datos ambientales

El ciudadano puede verificar antes de comprar y el promotor, antes de desarrollar



Herramienta innovadora



19 capas de información



Acceso público



Facilita toma de decisiones

SIGGEORD



A photograph of a dead tree trunk and its roots in a body of water, with mountains in the background. The tree trunk is weathered and has several roots extending into the water. The water is calm, reflecting the tree and the sky. The background shows a range of mountains under a cloudy sky.

6

SUELOS Y AGUAS

Optimización y digitalización

+90%

Servicios en línea

Reducción de plazos en

+30%

Minería y licencias

18 Renovaciones

110 Nuevas
solicitudes

Autorizaciones ambientales para extracción, procesamiento,
levante y transporte de materiales

519 Emitidas

+30% Volumetría
e ingresos

Recursos hídricos y suelos

227 Permisos
aguas y
pozos

+45% Permisos para
uso y regulación
de suelos

FORTALECIMIENTO DIR. FISCALIZACION

7



GOBIERNO DE LA
REPÚBLICA DOMINICANA
MEDIO AMBIENTE
VICEMINISTERIO DE SUELOS Y AGUAS

ACTA DE INSPECCION

Nombre del proyecto MINA Victor Rodriguez Severino
Código del proyecto 5488
Dirección COMAYASA - LA ROMANA
Teléfono _____

Fecha 16/01/2025 Hora _____
Coordenadas: 49 4440

Observación: 2087371

Con este fortalecimiento:

Duplicamos
el personal y
multiplicamos

x10

las multas y
sanciones



Nuevos protocolos de
trazabilidad



Plataforma en desarrollo para unificar
fiscalización, Línea Verde, Jurídica y
viceministerios



Control integral de las acciones de
inspección y sanción a nivel nacional



En coordinación con el SENPA y la Procuraduría Especializada para la Protección de los Recursos Naturales:

400 Inspecciones de fiscalización

30 Operativos interinstitucionales

1,700 Sanciones impuestas

+200 Casos cerrados




Talleres de capacitación a personal técnico para estandarización de procesos de fiscalización ambiental

8

TOLERANCIA CERO

OPERATIVOS JUNTO AL SENPA





**Fortalecimiento
de capacidad
de respuesta ante
ilícitos ambientales**

+43,000

Tareas
operacionales

+4,500

Personas
detenidas

+2,000

Vehículos
retenidos

Fortalecimiento de capacidad de respuesta ante ilícitos ambientales

+14,000M³

Agregados
recuperados

=

Suficiente material para construir

630

Apartamentos
de 70m²





MAYOR PATRULLAJE Y Y VIGILANCIA EN ÁREAS PROTEGIDAS VULNERABLES



9

RESCATE DE LAS CUEVAS DEL POMIER



Fortalecimiento de capacidad de respuesta ante ilícitos ambientales



Resolución 013/2025:
Detención inmediata de la extracción minera



Militarización del área
Ministerio de Defensa,
Ejército y SENPA



Convocatoria universitaria
Estudios científicos, plan de
remediación y restauración



En proceso:



Plan de acción para convertirlas en **“Capital Prehistórica del Caribe”**, junto a Cultura, Turismo, EGEHID, PROPEEP, Supérate.



Solicitud oficial a **UNESCO** para declaración como **Patrimonio Cultural de la Humanidad**.



10

FORTALECIMIENTO SINAP



Con este fortalecimiento:

12

Acuerdos de
co-gestión
firmados este año

17

Planes
de manejo
en proceso

5

Planes de
manejo
actualizados



Aprobación del Plan de Manejo
de la Reserva Científica
Ébano Verde



Formalización del Plan de Manejo
de Refugio de Vida Silvestre
Laguna Mallén

11 PROGRAMA DE DIGNIFICACIÓN DEL CUERPO DE GUARDAPARQUES NACIONALES





Fortalecimiento y capacitación integral

400

Guardaparques certificados por INFOTEP e ITESMARENA

2,900

Uniformes

2,400

Rashgards

1,200

Botas

22

Motocicletas

6

Camionetas

1

Minibus



Bienestar integral

750

Seguros médicos
entregados

1,200

Raciones
alimenticias

A man in a light-colored shirt and cap is swinging a pickaxe in a forest. The background is filled with lush green trees and foliage. The man is in the foreground, and another person is visible in the background.

12

PLAN NACIONAL DE REFORESTACIÓN



Sobrepasamos la meta con

365mil

Tareas
plantadas

20MM
Plantas sembradas

656

Entidades públicas
y privadas
participantes

13 PROGRAMA DE
FORTALECIMIENTO

BOMBEROS

FORESTALES



Capacitación y Equipamiento



Cuerpo de Bomberos Forestales
entrenados y certificados
internacionalmente



Torres de detección temprana
y protocolos adaptados al
cambio climático



2 campamentos regionales
y entrega de equipos
especializados

El impacto ya se siente:

(ene-may 2025)

Atendimos **392** incendios

Y logramos
que solo **3,626** ha
fueran afectadas

-65% áreas afectadas
que el promedio
de la última década



Protección de bosques y servicios
ecosistémicos.





14

PAGOS POR SERVICIOS

AMBIENTALES



**Mecanismos PSA
implementados en
captación hídrica**

**Proyecto en la cuenca
del río Yaque del Norte**

**3,332^{ha}
protegidas**

en 23 comunidades de: **Jarabacoa,
Constanza y San José de las Matas.**



Contribuye a la **conservación
de fuentes hídricas**




Respaldado por la **Ley 44-18,
reglamento participativo y
herramientas técnicas.**



15

PLAN DE MANEJO DE CUENCAS HÍDRICAS

Inicio del Plan de Manejo de las siete principales cuencas hídricas

Cuencas intervenidas
 **Nizao, Yaque del Norte,
Yaque del Sur, Yuna y Ozama**

15

cuencas prioritarias

en **88 municipios**, beneficiando
+5MM de habitantes

14

presas

6 hidroeléctricas (950 GWh/año),
10 distritos de riego beneficiando a
+84mil familias



Estas cuencas proveen

75% de alimentos
del país



Abastecen agua para

88 acueductos



Proveen servicios ecosistémicos

70% de la población
nacional

Principales acciones del plan



Restauración asistida de **biodiversidad** y servicios en **cuencas altas**



Incentivos a agricultores para adopción de café de sombra y cacao.



Recuperación de riberas, humedales y bosques ribereños



Fomento **medios de vida sostenibles**: apicultura y productos no maderables



Conservación de suelos para **reducir erosión**



Restauración de ecosistemas degradados y fragmentados

16

CONSERVACIÓN DE BIODIVERSIDAD





Programa Nacional
de protección de

TORTUGAS MARINAS

6,347

Neonatos de Tinglar,
Carey y Tortuga Verde
liberados

Récord histórico COCODRILO AMERICANO

39

Nidos

679

Huevos

458

Nacimientos

25

Ejemplares
liberados

Restauramos 50 tareas
de manglares en
Bajo de Yuna





17 RESIDUOS SÓLIDOS

PLANGIR

**Primer instrumento
nacional con**

metas claras

**para la gestión integral
de residuos sólidos**

Amplia participación
de actores públicos,
privados, académicos
y comunitarios.

El plan establece

**3 líneas
estratégicas**

40 acciones

Impulsa la economía
circular, la capacitación
técnica y política, y el
fortalecimiento
institucional y financiero
del sector.

A photograph of a discarded motorcycle tire lying on a large pile of garbage. The trash includes crumpled paper, plastic bags, and other debris. The scene is dimly lit, emphasizing the environmental impact of waste.

18

RESPONSABILIDAD EXTENDIDA DEL PRODUCTOR

Responsabilidad Extendida del Productor (REP) bajo el principio “quien contamina, paga”



3er. país en Latinoamérica en evaluar el sistema de forma estructural

Avances en 2025

Evaluación del reglamento de los RAEE

Garantiza recolección, descontaminación, desensamblaje y reaprovechamiento de materiales responsabilizando al proveedor.

Economía Circular

Contaminación, + Reciclaje
Convirtiendo los desechos en recursos

Inicia con 7 residuos especiales:



Electrónicos (RAAE)



Neumáticos



Envases / Embalajes



Pilas / Baterías



Plaguicidas



Lubricantes



Foam

19

CIERRE TÉCNICO Y TRANSFORMACIÓN DEL VERTEDERO DE DUQUESA



Cierre técnico y transformación de Duquesa (2025)

Financiamiento internacional de

USD\$ **110MM**

Plan piloto de

180,000 m²
ejecutados



Componente social para dignificar y formalizar actividades locales.



Creación de un polo ambiental empresarial con **centros de acopio y clasificación.**



Remediación de la contaminación de los **ríos Ozama e Isabela.**

20

EDUCACIÓN
AMBIENTAL



Campamento Ambiental Estudiantil



Alianza con la Regional 15
del MINERD para sensibilizar
a estudiantes de comunidades
vulnerables.



Actividades lúdicas y educativas
para formar embajadores del
Medio Ambiente



CUADERNILLO DE ACTIVIDADES

Educación Ambiental

SEGUNDO CICLO DEL NIVEL PRIMARIO



Guía y cuadernillo de Educación Ambiental

Recursos educativos publicados y formación a

4,683 docentes
multiplicadores

- Cumplimiento con la **Ley 94-20** y avalado por el **MINERD**
- Integrados en la **agenda permanente de educación ambiental gratuita** del ministerio



21

INICIATIVAS DE PARTICIPACIÓN CIUDADANA

Programa Líderes Ambientales Comunitarios

Formar y empoderar personas comprometidas con la protección del medio ambiente en sus comunidades, promoviendo el desarrollo sostenible desde lo local.

+50

graduados en comunidades como
Los Cacaos y Saltos de Jima

+80

**Capacitaciones
a nivel nacional**



**Alianzas con Promipyme e
INFOTEP** para fortalecer
capacidades técnicas y
compromiso ambiental local



LANZAMIENTO: ENERO 2025

Red nacional de participación ciudadana activa en la protección de la naturaleza.

- Capacitación
- Certificación
- Acción Directa



+2,000 voluntarios capacitados residuos, cambio climático, gestión de riesgos y protección de áreas.




Integración civil en temas ambientales mediante capacitación, certificación y participación activa.

Aliado estratégico

COOPNAMA
(Cooperativa Nacional de los Maestros)

¡Miles de maestros comprometidos con la educación ambiental!



22 AVANCES EN EL **CAMBIO CLIMÁTICO & SOSTENIBILIDAD**



1^{ra} Mujer Dominicana

en presidir la Comisión Centroamericana de Ambiente y Desarrollo



Vicepresidencia Regional para América Latina y el Caribe

UNOC3

Niza, Francia

Con participación en panel sobre el sargazo



Propuesta de monitoreo satelital y alerta temprana

UNEA

junto a México, Costa Rica y Francia



23

**ESTRATEGIA NACIONAL DE
FINANCIAMIENTO
CLIMÁTICO**

Formulación e implementación de **Estrategia Nacional de Financiamiento Climático**

Acuerdo bilateral con Suecia:

+2M tCO₂e

que posiciona al país en **mercados
globales de carbono.**



Guía de Bonos Temáticos
y emisión de instrumentos
verdes.



Taxonomía Verde con
estándares europeos.



Red Nacional de
Producción Más Limpia



A background image showing multiple hands of different skin tones gently holding small green seedlings with soil. The image is dimmed to serve as a backdrop for the text.

24 POLÍTICA NACIONAL DE **COMPRAS VERDES**

Impulso a la Política Nacional de Compras Verdes

Integración de criterios de sostenibilidad en las compras públicas para apoyar los objetivos ambientales nacionales.



Acuerdo interinstitucional con la Dirección General de Contrataciones Públicas (DGCP).



Capacitación a instituciones públicas y ayuntamientos.



Emisión de circular conjunta para trazabilidad de materiales en obras estatales.



Actualización del listado de bienes y servicios priorizados.



25 COMPROMISO INTERNACIONAL

30X30

Compromiso 30x30

Es una iniciativa global para proteger el 30% de la tierra y los océanos del mundo para el año 2030.

La República Dominicana,
junto con

+190
países

se ha comprometido
a alcanzar esta meta.

Somos el

1er. país

en el Caribe en
sobrepasar una
meta 30x30



MARINO



30.8%

Superficie marina protegida

**Creación
Santuario Marino
Orlando Jorge Mera**

**Ampliación
Santuario Banco de
La Plata y La Navidad**



Mejoras en
conservación
de ballenas y
control turístico



Cooperación
científica,
nacional
e internacional

1.43km²

De litoral
recuperados

137km

Zonificación
sostenible

TERRESTRE



25.5%

Superficie terrestre protegida



Creación del Parque Nacional Hoyo del Pino (Decreto 675-24)

Este Parque Nacional resguarda:

+30 afluentes

De cuenca del río Yuna protegidos

70% del agua

Se utiliza en producción de arroz



25 LOGROS X LA NATURALEZA