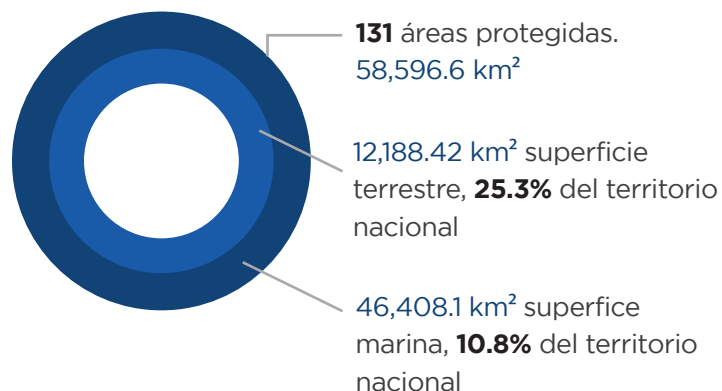


Áreas protegidas



72% de la superficie terrestre protegida corresponde a la categoría II (parques nacionales)


13% categoría V (reservas naturales)

5% a categoría III (monumentos naturales)

3% categoría I (área de protección estricta)

3% categoría IV (área de manejo de hábitat)

3% categoría VI (área de paisajes protegidos)

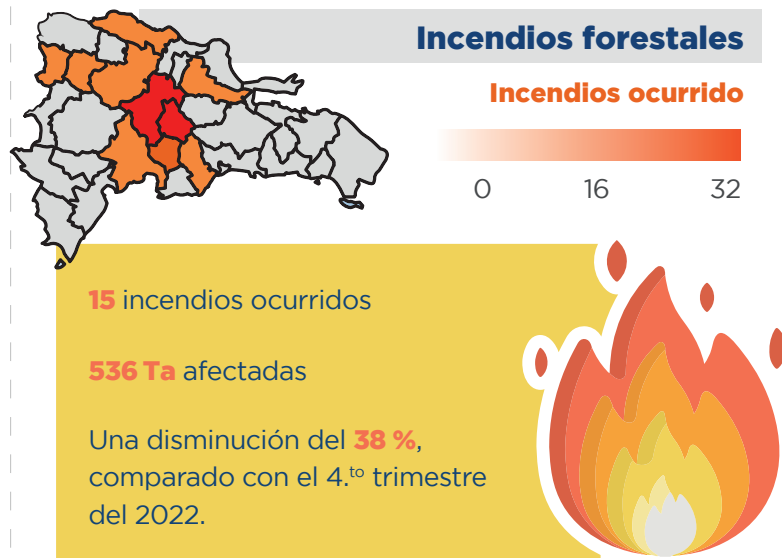


356,259 personas visitaron las áreas protegidas.

77 % visitantes extranjeros

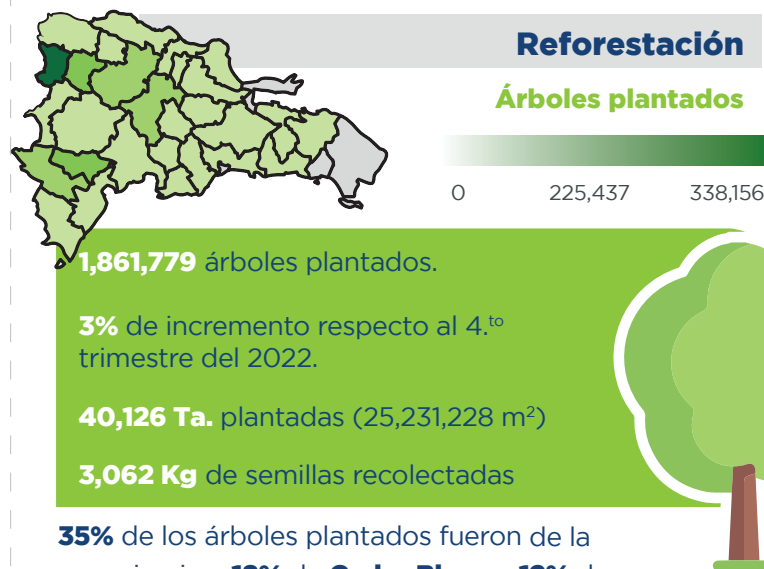
23 % visitantes nacionales

Incendios forestales



67 % de los incendios forestales han ocurrido en 3 provincias:

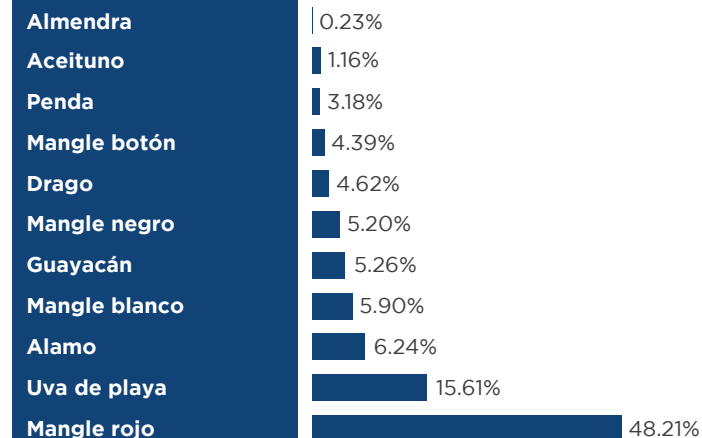
La Vega **27 %** | Monseñor Nouel **27 %**
San José de Ocoa **13 %**



35% de los árboles plantados fueron de la especie pino, **18%** de **Cedro Blanco**, **12%** de **Caoba** y **35%** de otras especies.

Restauración costera

Mangles Plantados por Especie



600 personas participaron en jornadas de limpieza



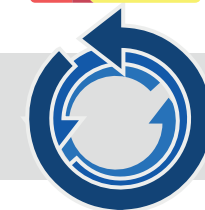
24,794 kg de residuos recoletados



25 jornadas de limpieza de playas realizadas



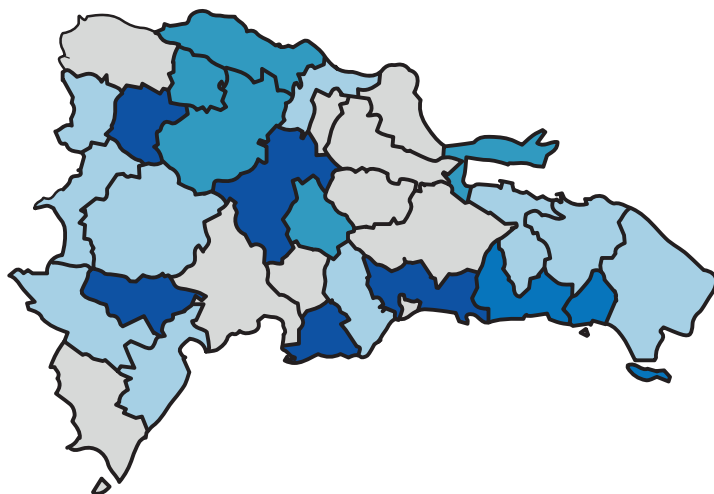
118,820 M² recuperados con jornadas de limpieza de playa



Educación ambiental

Capacitaciones Ambientales


0 11 23



185 capacitaciones
ambientales realizadas



9,680 personas
capacitadas



46% mujeres

44% hombres

10% no especificado

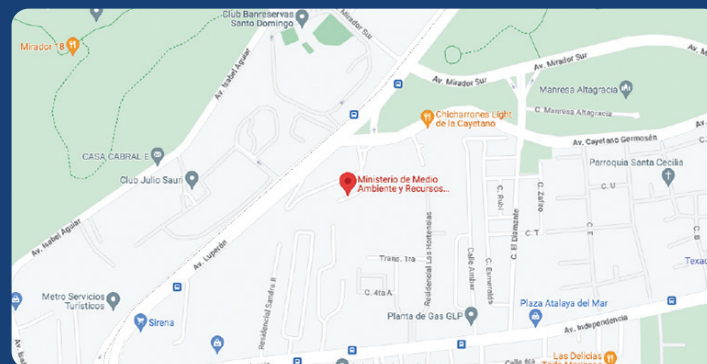


Boletín Estadístico (4.º Trimestre de 2023)

Ministerio de Medio Ambiente y Recursos Naturales
Dirección de Información Ambiental Y Recursos Naturales

DATOS DE CONTACTO

- › Central telefónica: 809-567-4300
- › Departamento de Estadísticas Ambientales: Ext 7413
- › Correo Electrónico: estadisticasambientales@ambiente.gob.do
- › Página web: <https://ambiente.gob.do/>



Ministerio de Medio Ambiente y Recursos Naturales
Ave. Cayetano Germosén, esq. Gregorio Luperón,
sector El Pedregal. Santo Domingo, República Dominicana.



Boletín Estadístico de Medio Ambiente y Recursos Naturales

Volumen 4/23

4.º Trimestre 2023