ESTUDIO DE IMPACTO AMBIENTAL

Proyecto Complejo Energético Catuán

Código No. S01-24-05409

acciona energía

Elaborado por:

27 AÑOS EMPACA

empaca.rd empaca.rd empaca_rd

Ubicado en la carretera Romedillo-La Pionía, Rancho Catuán, municipio Cabrera, provincia María Trinidad Sánchez.



ESTUDIO DE IMPACTO AMBIENTAL

Proyecto Complejo Energético Catuán

Código No. S01-24-05409

Ubicado en la carretera Romedillo-La Pionía, Rancho Catuán, municipio Cabrera, provincia María Trinidad Sánchez.

A solicitud de:

Acciona Energía Dominicana, SRL.

Representado por:

Sr. Pedro Ramón Valdez Burgos

Elaborado por:

Código de Registro en la Lista de Prestadores de Servicios Ambientales No. F-00-016.

Representado por:

Lic. Yadira Comas Disla

Mayo 2025

Lista de Prestadores de Servicios Ambientales participantes en el Estudio de Impacto Ambiental

Proyecto Complejo Energético Catuán

Código No. S01-24-05409

Número de Registro	Nombre del prestador de servicio ambiental	Rol/especialidad	Firma
02-142	Yadira Comas, MBA	Coordinación general de la EsIA.	
02-177	Lic. Miriam Arcia.	Coordinación técnica de la EsIA. Marco jurídico y legal.	
22-807	Arq. Camila Troncoso	Descripción de alternativas del proyecto.	
18-725	Lic. Antonio Manuel Serrano	Descripción de la alternativa de proyecto seleccionada. Medidas de adaptación al Cambio Climático. Medidas de adaptación al Cambio Climático.	
19-756	Lic. Ernesto Rocamora	Descripción del medio físico natural y perceptual. Identificación, caracterización y valoración de los impactos al medio físico y perceptual. Plan de manejo de impactos al medio físico y perceptual.	
02-122	Lic. Ricardo García	Descripción del medio biótico (flora y vegetación). Identificación, caracterización y valoración de los impactos al medio biótico (flora y vegetación). Plan de manejo de impactos al medio biótico (flora y vegetación).	

Número de Registro	Nombre del prestador de servicio ambiental	Rol/especialidad	Firma
RF-0-32-16	Lic. Francisco E. Martínez Metz Msc.	Regente Forestal. Inventario de especies forestales y de flora a eliminar o afectar por el proyecto.	
02-137	Lic. Jesús Almonte	Descripción del medio biótico (fauna). Identificación, caracterización y valoración de los impactos al medio biótico (fauna). Plan de manejo de impactos al medio biótico (fauna).	
02-141	Lic. Mario Méndez	Participación e información pública. Descripción del medio socioeconómico y cultural. Identificación, caracterización y valoración de impactos del medio socioeconómico. Plan de manejo de impactos al medio socioeconómico.	
14-650	Eva Núñez, Msc.	Identificación y evaluación de impactos. Programa de Manejo y Adecuación Ambiental.	
02-140 01-08 Prestador de Servicios de Seguridad y Salud.	Ing. Héctor Ulises Comas	Análisis de riesgos. Plan de contingencias.	

Equipo de apoyo	Rol/especialidad
Lic. Francisco Cáceres, Juleidy Almonte, Angel A. Estévez y Cesar E. Padilla.a	**Levantamiento de campo para la caracterización del medio socioeconómico:**
Arq. Juan Carlos Guzmán G.	**Cartografía:**
Arq. Mercedes Villa	**Diseño gráfico y edición:**
Téc. Francisco Alberto Gervacio	**Plataforma de Servicios Digitales y Reproducción**

Elaborado por:

EMPACA- Ecoturismo Mundial y Proyectos Ambientales S.R.L.

Número en el Registro de Prestadores de Servicios Ambientales por Firmas F-00-016.

DECLARACIÓN JURADA DEL PROMOTOR DE ACEPTACIÓN DEL EsIA

"Declaro haber leído y acepto el Estudio de Impacto Ambiental y el Programa de Manejo y Adecuación Ambiental del proyecto "**Complejo Energético Catuán**" (Código S01-24-05409). Reconozco que el alcance del proyecto, en cuanto a las actividades por fases y los impactos generados por su ejecución, se corresponden con lo especificado en el estudio ambiental. Me hago responsable de realizar las actividades y medidas de prevención, control, mitigación o compensación establecida en el PMAA, en una Licencia Ambiental y sus disposiciones, así como cualquier otra acción necesaria para mitigar o corregir impactos ambientales negativos no previstos y regulados por la normativa jurídica ambiental de aplicación en cada caso".

Sr. **PEDRO RAMON VALDEZ BURGOS**
Cédula: 001-18228409-0

Yo, **DRA. JUANA MATILDE NÚÑEZ MORROBEL**, Abogado Notario Público, de los del Número del Distrito Nacional, matrícula del Colegio de Notarios Incorporados #4537, **CERTIFICO Y DOY FE**, que la firma que aparece en el presente acto, fue puesta en mi presencia libre y voluntariamente por el Sr. **PEDRO RAMON VALDEZ BURGOS**; de generales que constan en dicho documento y quien me ha manifestado que ésta es la misma firma que acostumbra a usar en todos los actos de su vida, ya sean éstos públicos o privados, por lo que merecen entero crédito.----------

En la ciudad de Santo Domingo, Distrito Nacional, Capital de la República Dominicana, a los dieciséis (16) días del mes de mayo del año dos mil veinticinco (2025).

Dra. Juana Matilde Núñez Morrobel
Abogado Notario Público, matrícula No. 4537



ÍNDICE GENERAL

RESUMEN EJECUTIVO

Resumen ejecutivo

1 DESCRIPCIÓN DEL PROYECTO

1.1.- Aspectos generales 1

1.2.- Datos generales del promotor 2

1.3.- Ubicación del proyecto 2

1.4.- Accesibilidad del proyecto 6

1.5.- Colindancias 6

1.6.- Áreas de influencia 6

1.7.- Objetivo, justificación e importancia del Proyecto Complejo Energético Catuán 6

1.8.- Descripción de las alternativas del proyecto 7

1.9.- Descripción de las acciones de alternativa seleccionada 10
1.9.1.- Acciones previas a la fase de construcción **10**
1.9.2.- Acciones de la fase de construcción **11**
1.10.- Fase de construcción del proyecto **12**
1.10.1.- Vallado perimetral **12**
1.10.2.- Instalación de facilidades temporales de la obra **12**
1.10.3.- Movimiento de tierra y preparación del sitio **15**
1.10.3.1.- Limpieza, descapote y remoción de suelos **15**
1.10.3.2.- Movimiento de tierra y excavaciones **16**
1.10.3.3.- Cimentación, plataformas y viales de acceso **18**
1.10.3.4.- Armado de varillas y vaciados de hormigón por cimentaciones **18**

1.10.3.5.-	Instalación y operación de hormigón	**20**
1.10.4.-	Conformación de la red de viales y sistema de drenaje pluvial	**20**
1.10.5.-	Edificaciones	**21**
1.10.6.-	Instalación de estructuras de módulos fotovoltaicos, aerogeneradores, inversores, centros de transformación	**21**
1.10.7.-	Sistema eléctrico	**24**
1.10.8.-	Subestaciones eléctricas de transformación	**25**
1.10.9.-	Conexión con la red nacional	**30**
1.10.10.-	Construcción de la infraestructura de servicios	**33**
1.10.11.-	Materiales de construcción	**37**
1.10.12.-	Equipos y maquinarias	**37**
1.10.13.-	Contratación de la fuerza de trabajo temporal	**38**
1.10.14.-	Costos	**38**
1.10.15.-	Cronograma	**38**
1.10.16.-	Cierre de las facilidades temporales	**39**
1.11.-	Acciones de la fase de operación	**39**
1.11.1.-	Funcionamiento de paneles solares, aerogeneradores, de los equipos de transformación y línea de transmisión	**40**
1.11.2.-	Mantenimiento de las instalaciones	**41**
1.11.3.-	Mantenimiento aerogeneradores	**41**
1.11.4.-	Mantenimiento paneles solares	**42**
1.11.5.-	Mantenimiento línea de transmisión	**42**
1.11.6.-	Mantenimiento de los viales	**44**
1.11.7.-	Manejo de los desechos sólidos	**44**
1.11.8.-	Consumo de agua	**45**
1.11.9.-	Manejo de residuales líquidos domésticos	**45**
1.11.10.-	Consumo de energía	**45**
1.11.11.-	Contratación de fuerza de trabajo permanente	**45**
1.12.-	Fase de cierre	**46**
1.12.1.-	Desmantelamientos de los paneles solares, aerogeneradores, inversores, subestación, sistemas eléctricos y demolición de las edificaciones.	**46**
1.12.2.-	Desmantelamientos de la línea de transmisión.	**47**
1.12.3.-	Revegetación de las áreas ocupadas por los objetos de obra del complejo energético.	**48**
1.12.4.-	Contratación de fuerza de trabajo temporal.	**48**

2 DESCRIPCIÓN DEL MEDIO FÍSICO NATURAL Y SOCIOECONÓMICO

2.1.-	**Introducción**	**1**
2.2.-	**Descripción del medio físico**	**1**
2.2.1.-	Metodología para la descripción del medio físico	**1**
2.2.2.-	Geología	**1**
2.2.3.-	Geomorfología	**5**
2.2.4.-	Suelos edáficos	**6**
2.2.5.-	Clima	**10**
2.2.5.1.-	Temperatura del aire	**10**
2.2.5.2.-	Humedad relativa	**11**
2.2.5.3.-	Presión barométrica	**11**
2.2.5.4.-	Evaporación	**12**
2.2.5.5.-	Nubosidad	**13**
2.2.5.6.-	Radiación solar	**13**
2.2.5.7.-	Régimen de precipitaciones	**13**
2.2.5.7.1.-	Precipitaciones medias anuales	**13**
2.2.5.7.2.-	Precipitaciones máximas	**15**
2.2.5.8.-	Dirección y velocidad del viento	**16**
2.2.6.-	Hidrología	**18**
2.2.7.-	Hidrogeología	**19**
2.2.8.-	Usos del agua	**21**
2.3.-	**Medio biótico**	**21**
2.3.1.-	Metodología para la descripción del medio biótico	**21**
2.3.1.1.-	Metodología para la descripción de la flora y la vegetación	**21**
2.3.1.2.-	Metodología para el inventario forestal	**23**
2.3.2.-	Vegetación y flora	**34**
2.3.2.1.-	Vegetación Tipo potrero	**34**
2.3.2.2.-	Vegetación Secundaria	**37**
2.3.2.3.-	Composición florística	**37**
2.3.2.4.-	Especies protegidas y/o amenazadas y ambientes protegidos.	**42**

2.3.3.-	Inventario forestal	**44**
2.3.4.-	Fauna terrestre	**50**
2.3.4.1.-	Anfibios y reptiles	**50**
2.3.4.2.-	Aves	**52**
2.3.4.3-	Mamíferos	**58**
2.3.4.3.1.-	Mamíferos Terrestres	**58**
2.3.4.3.2.-	Murciélagos	**60**
2.4.-	**Medio perceptual**	**61**
2.4.1.-	Metodología para la descripción del medio perceptual	**61**
2.4.2.-	Tipos de paisaje	**62**
2.4.3.-	Evaluación de los tipos de paisajes	**63**
2.5.-	**Descripción del medio socioeconómico y cultural**	**64**
2.5.1.-	Introducción	**64**
2.5.2.-	Metodología	**64**
2.5.3.-	Contexto geográfico de la provincia y de la comunidad	**65**
2.5.4.-	Uso de suelo	**66**
2.5.4.1.-	Uso y cobertura de suelo	**66**
2.5.4.2.-	Planes de desarrollo y conflictos de uso de suelo	**66**
2.5.5.-	Demografía	**67**
2.5.5.1.-	Características de la población	**67**
2.5.5.2.-	Composición de la población por grupos de edad	**67**
2.5.5.3.-	Densidad de la población	**68**
2.5.5.4.-	Estado civil	**68**
2.5.5.5.-	Lugar de nacimiento y migración	**69**
2.5.6.-	Vivienda	**70**
2.5.6.1.-	Materiales de construcción predominantes	**70**
2.5.7.-	Economía	**71**
2.5.7.1.-	Población económicamente activa según rama de actividad	**73**
2.5.7.2.-	Población económicamente activa por categoría ocupacional	**73**
2.5.7.3.-	Grupos socioeconómicos	**74**
2.5.8.-	Servicios públicos y líneas vitales	**77**

2.5.8.1.-	Vialidad	**77**
2.5.8.2.-	Transporte	**77**
2.5.8.3.-	Telefonía	**78**
2.5.8.4.-	Energía eléctrica	**78**
2.5.8.5.-	Acueducto y alcantarillado	**79**
2.5.8.5.1.	Alcantarillado	**79**
2.5.8.5.2.-	Servicio de agua potable	**79**
2.5.8.6.-	Recolección de residuos sólidos	**80**
2.5.8.7.-	Seguridad ciudadana	**81**
2.5.8.8.-	Salud y asistencia social	**82**
2.5.8.9.-	Educación	**83**
2.5.8.10.-	Patrimonio cultural	**84**
2.5.9.-	Relación de las comunidades con el ambiente	**85**

3 PARTICIPACIÓN E INFORMACIÓN PÚBLICA

3.1.-	**Introducción**	**1**
3.2.-	**Proceso para dar a conocer el proyecto**	**1**
3.2.1.-	Metodología	**1**
3.2.2.-	Instalación del letrero	**1**
3.3.-	**Vistas públicas**	**3**
3.3.1.-	Metodología de las vistas públicas	**3**
3.3.2.-	Primera vista pública	**3**
3.3.2.1.-	Memorias de la primera vista pública	**3**
3.3.2.2.-	Lugar donde se desarrolló la primera vista pública	**4**
3.3.2.3.-	Desarrollo de la primera vista pública	**4**
3.3.2.4.-	Preguntas y respuestas por parte de los asistentes a la primera vista pública	**10**
3.3.2.5.-	Fotografías de los asistentes a la primera vista pública	**28**
3.3.2.6.-	Fotografías de la primera vista pública	**36**
3.3.2.7.-	Invitación a la primera vista pública	**36**
3.3.2.8.-	Lista de asistentes a la primera vista pública	**39**

3.3.2.9.-	Conclusiones de la primera vista pública	**41**
3.3.3.-	Segunda vista pública	**41**
3.3.3.1.-	Memorias de la segunda vista pública	**41**
3.3.3.2.-	Lugar donde se desarrolló la segunda vista pública	**41**
3.3.3.3.-	Desarrollo de la segunda vista pública	**41**
3.3.3.4.-	Preguntas y respuesta por parte de los asistentes a la segunda vista pública	**55**
3.3.3.5.-	Fotografías de los asistentes a la segunda vista pública	**61**
3.3.3.6.-	Fotografías de la segunda vista pública	**66**
3.3.3.7.-	Invitación a la segunda vista pública	**67**
3.3.3.8.-	Lista de asistentes a la segunda vista pública	**68**
3.3.3.9.-	Conclusiones de la segunda vista pública	**69**
3.4.-	**Análisis de interesados**	**70**
3.4.1.	Metodología	**70**
3.4.2-.	Demografía	**70**
3.4.3.-	Identificación de los actores interesados en el proyecto	**74**
3.4.4.-	Nivel de interés e incidencia de los actores interesados e involucrados	**74**
3.4.5.-	Impacto del Proyecto	**75**
3.4.6.-	Posición de los encuestados sobre el Proyecto	**77**
3.4.7.-	Conclusión	**77**

4 MARCO JURIDICO Y LEGAL

4.1.-	**Introducción**	**1**
4.1.1-	Relación de las autorizaciones, certificaciones y permisos	**1**
4.1.2-	Análisis de la legislación y normativa	**1**
4.2.-	**Análisis de la legislación**	**4**
4.2.1.-	Legislación ambiental y normativa para las evaluaciones de impacto ambiental	**4**
4.2.2.-	Legislación ambiental y normativa para las aguas y su contaminación	**5**
4.2.3.-	Legislación ambiental y normativa para los suelos y su contaminación	**5**
4.2.4.-	Legislación ambiental y normativa para la contaminación atmosférica	**6**
4.2.5.-	Legislación ambiental y normativa para la contaminación sónica	**6**

4.2.6.- Legislación ambiental y normativa para el manejo de los residuos sólidos **6**
4.2.7.- Normativa para la realización de las evaluaciones de impacto social **6**
4.2.8.- Normativa para la realización de consulta pública **7**
4.2.9.- Legislación ambiental y normativa sobre gestión de riesgos **7**
4.2.10.- Legislación ambiental y normativa para la protección de la biodiversidad **7**
4.2.11.- Legislación ambiental y normativa para la protección de las áreas protegidas **8**
4.2.12.- Normativa ambiental sobre cambio climático **11**

5 IDENTIFICACIÓN, CARACTERIZACIÓN Y VALORACIÓN DE IMPACTOS

5.1.- Introducción **1**

5.2.- Metodología **1**

5.3.- Identificación de las acciones del proyecto susceptibles de generar impactos **5**
5.3.1.- Acciones para las fases de construcción/cierre **5**
5.3.2.- Acciones para las fases de operación **6**

5.4.- Identificación de los elementos del medio ambiente que serán impactados **7**

5.5.- Identificación de los impactos ambientales **7**

5.6.- Valoración de los impactos ambientales **12**
5.6.1.- Valoración de los impactos de la fase de construcción/cierre **12**
5.6.2.- Valoración de los impactos de la fase de operación **24**

5.7.- Resumen de los impactos ambientales **39**

6 PROGRAMA DE MANEJO Y ADECUACIÓN AMBIENTAL

6.1.- Introducción del programa de manejo y adecuación ambiental y estrategias de gestión **1**
6.1.1- Aspectos generales **2**
6.1.2.- Metodología **2**

6.1.3.-	Estructura del PMAA	**4**
6.1.4.-	Alcance y costo del PMAA	**4**
6.1.5.-	Actores responsables del PMAA	**5**
6.1.6.-	Sistema de Gestión Ambiental	**5**
6.1.6.1.-	Estructura del Sistema de Gestión Ambiental (SGA)	**7**
6.1.6.2.-	Estructura operativa y de gestión	**7**
6.1.6.3.-	Estructura consultiva	**8**
6.1.6.4.-	Perfil del cargo del Encargado de Medio Ambiente y de Seguridad	**8**
6.1.6.5.-	Responsables de los costos del Sistema de Gestión Ambiental	**10**
6.1.7.-	Estrategias de gestión	**10**
6.1.7.1.-	Estructura de las estrategias de gestión	**11**
6.1.7.2.-	Estrategias de gestión para cada fase	**12**
6.2.-	**Programas de medidas preventivas, de mitigación y restauradoras, fases de construcción y cierre**	**21**
6.2.1.-	Subprograma de medidas para la protección de la calidad del aire	**22**
6.2.2.-	Subprograma de medidas para el manejo de desechos sólidos	**28**
6.2.3.-	Subprograma de medidas para garantizar el tratamiento de las aguas residuales	**32**
6.2.4.-	Subprograma de medidas para minimizar las afectaciones al paisaje, el relieve y la biodiversidad	**35**
6.2.5.-	Subprograma para la compensación social	**44**
6.2.6.-	Subprograma la capacitación en el PMAA a los directivos y trabajadores del proyecto	**48**
6.2.7.-	Subprograma de requisitos institucionales	**50**
6.3.-	**Programas de medidas preventivas, de mitigación y restauradoras, fase de operación**	**53**
6.3.1.-	Subprograma de medidas para la protección de las aguas subterráneas	**54**
6.3.2.-	Subprograma de medidas para el manejo de desechos sólidos	**55**
6.3.3.-	Subprograma de medidas para la gestión de mantenimiento	**58**
6.3.4.-	Subprograma de medidas para la protección de la fauna	**65**
6.3.5.-	Subprograma de medidas de compensación social	**68**
6.3.6.-	Subprograma de medidas de capacitación a los directivos y trabajadores del proyecto	**70**
6.3.7.-	Subprograma de requisitos institucionales	**72**
6.4.-	**Plan de contingencias**	**75**

6.4.1.-	Introducción	**76**
6.4.2.-	Objetivos principales del Plan de Contingencias	**77**
6.4.3.-	Estrategia del Plan de Contingencias	**78**
6.4.4.-	Análisis de riesgo	**80**
6.4.4.1.-	Amenazas naturales en la región del proyecto	**81**
6.4.4.1.1.-	Amenaza sísmica	**81**
6.4.4.1.2.-	Amenaza de huracanes	**83**
6.4.4.1.3.-	Amenaza de descargas eléctricas atmosféricas	**88**
6.4.4.2.-	Peligros tecnológicos en el proyecto	**90**
6.4.5.-	Vulnerabilidad	**90**
6.4.6.-	Identificación de riesgos	**91**
6.4.7.-	Plan de Contingencias	**94**
6.4.7.1.-	Subprograma de medidas generales del Plan de Contingencias	**94**
6.4.7.2.-	Subprograma de medidas para la prevención y actuación ante accidentes	**100**
6.4.7.3.-	Subprograma de medidas para desastres naturales	**127**
6.4.7.4.-	Subprograma de medidas para desastres tecnológicos	**136**
6.5.-	**Aspectos de cambio climático**	**142**
6.5.1.-	Introducción	**143**
6.5.2.-	Cálculo de la huella de carbono	**144**
6.5.3.-	Probabilidad de que el área del proyecto sea afectada por los fenómenos asociados al cambio climático y medidas de adaptación	**145**
6.6.-	**Plan de seguimiento y control**	**147**
6.6.1.-	Introducción	**148**
6.6.1.1.-	Objetivos	**148**
6.6.1.2.-	Estructura del PSC	**148**
6.6.1.3.-	Evaluación del subprograma de seguimiento	**148**
6.6.1.4.-	Mecanismos y estrategias de participación	**150**
6.6.1.5.-	Informes del PSC	**150**
6.6.1.6.-	Responsable de ejecución del PSC	**150**
6.6.1.7.-	Cronograma y costos	**151**
6.6.2.-	Subprograma de seguimiento y control de las medidas del PMAA, fase de construcción y cierre	**151**

6.6.2.1.-	Control de las medidas preventivas, de mitigación y restauradoras del PMAA para las fases de construcción y cierre	**151**
6.6.2.2.-	Control de las medidas del Plan de Contingencias, fases de construcción y cierre	**152**
6.6.2.3.-	Subprograma de control de los niveles de ruido y de la calidad del aire, fases de construcción y cierre	**152**
6.6.2.4.-	Subprograma de control del estado de las variables ambientales en las comunidades del entorno del complejo energético, fases de construcción y cierre	**155**
6.6.3.-	Subprograma de seguimiento y control de las medidas del PMAA, fase de operación	**156**
6.6.3.1.-	Control de las medidas preventivas, de mitigación y restauradoras del PMAA para la fase de operación	**157**
6.6.3.2.-	Control de las medidas del Plan de Contingencias, fase de operación	**157**
6.6.3.3.-	Subprograma de control de los niveles de ruido, fase de operación	**158**
6.6.3.4.-	Subprograma de control de la calidad de las aguas de la fuente de abastecimiento (pozo), fase de operación	**159**
6.6.3.5.-	Subprograma de medidas para el control del estado de la avifauna y quirópterofauna	**160**
6.6.3.6.-	Subprograma de control del estado de las variables ambientales en las comunidades del entorno del complejo energético, fase de operación	**162**
6.6.4.-	Calendario de entrega de Informes de Cumplimiento Ambiental al Viceministerio Gestión Ambiental	**163**

7 BIBLIOGRAFÍA

7.1.-	**Bibliografía general**	**1**

MATRICES

Matriz 5.5-1.	Identificación de los impactos a partir de la relación acciones del proyecto–ambiente para la fase de construcción.
Matriz 5.5-2.	Identificación de los impactos a partir de la relación acciones del proyecto–ambiente para la fase de cierre.
Matriz 5.5-3.	Identificación de los impactos a partir de la relación acciones del proyecto–ambiente para la fase de operación.
Matriz 5.6.1-1.	Resumen de la calificación cualitativa de impactos, fase de construcción/cierre.
Matriz 5.6.2-1.	Resumen de la calificación cualitativa de impactos, fase de operación.
Matriz 6.2-1.	Programas de Medidas Preventivas, de Mitigación y Restauradoras proyecto Complejo Energético Catuán - Fases de Construcción y Cierre.
Matriz 6.3-1.	Programas de Medidas Preventivas, de Mitigación y Restauradoras proyecto Complejo Energético Catuán - Fase de Operación.
Matriz 6.4-1.	Plan de Contingencias proyecto Complejo Energético Catuán - Fases de Construcción y Cierre.
Matriz 6.4-2.	Plan de Contingencias proyecto Complejo Energético Catuán - Fase de Operación.
Matriz 6.5-1.	Resumen de medidas de adaptación al cambio climático.

MAPAS

Mapa de ubicación del proyecto en hoja topográfica

Mapa de ubicación del proyecto en imagen satelital

Mapa de vías de acceso

Mapa de uso de suelos y colindancias

Mapa de áreas de influencia

Mapa de vegetación

Mapa de estaciones de muestreo de la fauna

Mapa de áreas protegidas

Mapa de impactos en fases de construcción/cierre

Mapa de impactos en fase de operación

Mapa de riesgo para las fase de construcción/cierre

Mapa de riesgo para la fase de operación

ANEXOS

Anexo I	Documentos de la empresa
Anexo II	Constancias anotadas, contratos arrendamientos y plano catastral
Anexo III	Certificaciones de no objeción
Anexo IV	Planos del proyecto
Anexo V	Presupuesto detallado del proyecto

Anexo VI Carta de invitación a la vista pública

Anexo VII Formulario de la encuesta

Anexo VIII Resultados de las encuestas

ÍNDICE DE FIGURAS

RESUMEN EJECUTIVO

Figura 1. Localización del Proyecto Complejo Energético Catuán.

1 DESCRIPCIÓN DEL PROYECTO

Figura 1.3-1. Localización del Proyecto Complejo Energético Catuán. **5**
Figuras 1.10.2-1. Contenedores habilitados y climatizados para uso como oficinas. **12**
Figura 1.10.3.4-1. Esquema cimentación de las torres. **19**
Figura 1.10.6-1. Estructura de soporte. **23**
Figura 1.10.8-1. Subestación del Complejo Energético Catuán. **26**
Figura 1.10.8-2. Imagen de la subestación del Complejo Energético Los Cacaos donde se muestra el área de la ampliación. **29**
Figura 1.10.9-1. Diagrama Unifilar el sistema de interconexión. **31**
Figura 1.10.9-2. Diseño preliminar cortes en la línea de transmisión de 138/ 34.5 kV. **32**
Figura 1.10.9-3. Diseños preliminares de las torres para línea de transmisión. **32**
Figura 1.10.10-1. Sistema de monitorización y control. **35**
Figura 1.10.10-2. Equipos de estación meteorológica. **36**
Figura 1.11.1-1. Esquema de funcionamiento de un parque fotovoltaico. **40**
Figura 1.11.1-2. Esquema de funcionamiento de un parque eólico. **40**
Figura 1.11.5-1. Franja de servidumbre de una línea de transmisión. **43**

2 DESCRIPCIÓN DEL MEDIO FÍSICO-NATURAL Y SOCIOECONÓMICO

Figura 2.2.2-1. Características geológicas del área del proyecto. **2**
Figura 2.2.3-1. Mapa Geomorfológico de la zona donde se ubica el proyecto. **6**
Figura 2.2.4-1. Clasificación de los suelos relacionados con la zona de emplazamiento del proyecto según su productividad. **7**
Figura 2.2.4-1. Curva granulométrica promedio para los suelos arcillosos de la zona del proyecto. **9**
Figura 2.2.5.1-1. Comportamiento mensual de la temperatura media, máxima y mínima. **11**
Figura 2.2.5.7.1-1. Mapa de isoyetas de la región. **14**
Figura 2.3.4.7.1-2. Distribución mensual de las precipitaciones medias anuales. **15**
Figura 2.2.5.7.2-1. Precipitaciones máximas diarias históricas para cada mes. **16**
Figura 2.2.5.8-1. Distribución mensual de la velocidad promedio del viento (m/s). **17**

Figura 2.2.5.8-2.	Diagrama regional de “Rosa de vientos”.	**18**
Figura 2.2.7-1.	Tipos de acuíferos en la región	**20**
Figura 2.3.1.2-1.	Distribución de los generadores y las mediciones de los árboles afectados, en imagen de Google Earth.	**24**
Figura 2.3.1.2-2.	Distribución de las unidades de muestreos forestal en el Complejo Energético Caután.	**25**
Figura 2.3.4.2-1.	Estatus biogeográficos de las especies presentes en el área.	**57**
Figura 2.3.4.2-2.	Representación gráfica de los gremios tróficos presentes en el área.	**57**

3 PARTICIPACIÓN E INFORMACIÓN PÚBLICA

Figura 3.2.2-1.	Imagen de Google Earth donde se observa donde fue colocado el letrero.	**2**
Figura 3.2.2-2.	Información del letrero colocado en el proyecto.	**3**
Figura 3.3.2.7-1.	Carta de invitación a la primera vista pública a la Dirección de Evaluación Ambiental.	**37**
Figura 3.3.2.7-2.	Publicación en el periódico Diario Libre, en fecha 5 de marzo del 2025.	**38**
Figura 3.3.3.7-1.	Publicación en el periódico Diario Libre el 20 de marzo 2025.	**67**

4 MARCO JURIDICO Y LEGAL

Figura 4.2.11-1.	Áreas protegidas en el entorno del proyecto.	**9**
Figura 4.2.12-1.	Esquema de los componentes del riesgo climático en el EIA.	**11**

6 PROGRAMA DE MANEJO Y ADECUACIÓN AMBIENTAL

Figura 6.1.3-1.	Estructura del PMAA.	**4**
Figura 6.1.6-1.	Política Ambiental del Proyecto Complejo Energético Catuán.	**6**
Figura 6.1.6.4-1.	Responsabilidades del Encargado de Seguridad y Medio Ambiente.	**9**
Figura 6.1.7.1-1.	Estructura de las estrategias de gestión.	**11**
Figura 6.2.1-1.	Carteles que indican límites de velocidad.	**24**
Figura 6.2.3-1.	Baños portátiles utilizados en construcciones.	**33**
Figura 6.2.4-1.	Uso de pantallas vegetales en los bordes de carreteras y en pendientes.	**37**
Figura 6.2.4-2.	Pasos para hacer trasplante.	**38**
Figura 6.2.4-3.	Pasos para hacer la repoblación forestal.	**39**
Figura 6.3.3-1.	Banda de color de las etiquetas según la categoría toxicológica.	**60**
Figura 6.4.4.1.1-1.	Distribución de epicentros de terremotos en la región	**82**

Figura 6.4.4.1.2-1.	Tendencia al aumento de la cantidad de ciclones por décadas durante el período 1851-2022.	**84**
Figura 6.4.4.1.2-2.	Ruta huracán Fiona.	**86**
Figura 6.4.4.1.2-3.	Trayectoria de la tormenta tropical Franklin por la República Dominicana.	**87**
Figura 6.4.4.1.2-4.	Trayectoria del huracán Beryl el sur de la República Dominicana.	**88**
Figura 6.4.7.1-1.	Señales relativas a las rutas de escape para evacuaciones.	**97**
Figuras 6.4.7.2-1.	Señales para indicar la necesidad del uso de los equipos de protección personal en la obra.	**110**
Figuras 6.4.7.2-2.	Señales de advertencia para evitar accidentes durante la construcción del proyecto.	**110**
Figura 6.4.7.2-3.	Carteles de señales de seguridad.	**112**
Figura 6.4.7.2-4.	Carteles de señales de seguridad.	**113**
Figura 6.4.7.2-5.	Ejemplo de señales de tránsito que pueden ser colocadas en las vías.	**117**
Figura 6.4.7.4-1.	Extintores portátiles polvo ABC.	**137**
Figura 6.5.2-1.	Toneladas de CO_{2eq} evitadas durante la vida útil del proyecto comparada con diferentes tecnologías.	**145**
Figura 6.5.3-1.	Mapa de vulnerabilidad de la República Dominicana.	**146**

ÍNDICE DE FOTOS

RESUMEN EJECUTIVO

Foto 1. Vista de los terrenos del Proyecto Complejo Energético Catuán (tomada octubre 2024).

Fotos 2. Letrero colocado en el proyecto (tomadas el 25 de marzo, 2025).

Fotos 3. Vistas de los asistentes a la primera vista pública del proyecto (Tomadas el 11 de marzo, 2025).

Fotos 4. Vistas de los asistentes a la segunda vista pública del proyecto (Tomadas el 25 de marzo, 2025).

1 DESCRIPCIÓN DEL PROYECTO

Foto 1.9.1-1.	Estación que mide la radiación solar, (archivos EMPACA).	**10**
Fotos 1.10.2-1.	Tipo de furgón que pueden ser colocados en el solar del proyecto para almacenar materiales de construcción (tomadas de internet).	**13**
Fotos 1.10.2-2.	Traslado de partes de un aerogenerador en República Dominicana (fotos de archivo).	**13**
Foto 1.10.3.4-1.	Cimentación de un aerogenerador en proceso de construcción (foto de archivo).	**19**
Foto 1.11.11-1.	Trabajadores de ETED en mantenimiento de LT 138 kV (https://presidencia.gob.do/noticias/eted-dara-mantenimiento-en-linea-138-kv-diesel-pimentel-nagua-este-jueves).	**46**

2 DESCRIPCIÓN DEL MEDIO FÍSICO-NATURAL Y SOCIOECONÓMICO

Foto 2.2.2-1.	Testigos de las rocas calizas orgánogenas, duras (archivos EMPACA).	**3**
Foto 2.2.2-2.	Excavación donde se observa la yacencia de las calizas margosas, semiduras fragmentadas, en la capa de meteorización del macizo rocoso (archivos EMPACA).	**4**
Foto 2.2.2-3.	Sedimentos deluviales, representados por arcillas limosas, plásticas (tomada en febrero de 2022).	**4**
Foto 2.2.4-1.	Suelos pardos carbonatados que yacen en la zona del proyecto (archivos EMPACA).	**8**
Foto 2.2.4-2.	Suelos depositados en el fondo de una de las cuencas endorreicas de la zona, a la entrada de un sumidero cársico (archivos EMPACA).	**8**
Foto 2.3.1.2-1.	Imágenes midiendo la altura de un árbol de caoba criolla (Swietenia mahagani) Inventario forestal (tomada en marzo de 2025).	**23**
Foto 2.3.1.3-1.	Colocación de las redes de nieblas (tomada en octubre de 2024).	**33**
Foto 2.3.1.3-2.	Manejo de una especie atrapada en las redes en el área del proyecto (tomada en octubre de 2024).	**34**
Foto 2.3.2.1-1.	Potrero con árboles dispersos para sombra del ganado (tomada en octubre de 2024).	**35**
Foto 2.3.2.1-2.	Piñón cubano, Gliricidia sepium, especie exótica utilizada como cerca viva (tomada en octubre de 2024).	**35**
Foto 2.3.2.1-3.	Stigmaphyllon angulosum, trepadora endémica presente en el área de estudio (tomada en octubre de 2024).	**36**

Foto 2.3.2.1-4.	Phlebodium aureum, helecho epífito creciendo sobre piñón cubano (tomada en octubre de 2024).	**36**
Foto 2.3.2.2-1.	Parche de vegetación secundaria dentro del potrero (tomada en octubre de 2024).	**37**
Foto 2.3.2.4-1.	Palma Real, Roystonea borinquena, especie protegida e incluida en la Lista Roja Nacional en la categoría de Vulnerable, tiene una presencia muy abundante dentro del área del proyecto (tomada en octubre de 2024).	**43**
Foto 2.3.2.4-3.	Jagua, Genipa americana, especie protegida e incluida en la Lista Roja Nacional en la categoría de En Peligro (tomada en octubre de 2024).	**43**
Foto 2.3.2.4-3.	Eleutherodactylus inoptatus (Rana de Árbol), especie endémica presente en el área de estudio (tomada en octubre de 2024).	**51**
Foto 2.3.4.1-2.	Anolis distichus (Lagarto Común), especie residente presente en el área de estudio (tomada en octubre de 2024).	**52**
Foto 2.3.3.2-1.	Bubulcus ibis (Garza Ganadera) especie presente en el área de estudio (tomada en octubre de 2024).	**54**
Foto 2.3.4.3-1.	Equus ferus caballus (caballo) especie presente en el área de estudio (tomada en octubre de 2024).	**59**
Foto 2.3.4.3.2-1.	Artibeus jamaicensis (Murciélago de Jamaica) especie presente en el área de estudio (tomada en octubre de 2024).	**60**
Foto 2.4.2-1.	Paisaje de macizo montañoso (tomada en febrero de 2020).	**63**
Foto 2.5.1.1-1.	Viviendas en la sección Abreu (tomada en enero de 2024).	**70**
Foto 2.5.7-1.	Hotel ubicado en la sección de Abreu (tomada en enero de 2024).	**72**
Foto 2.5.7-2.	Plaza comercial de Cabrera (tomada en enero de 2024).	**72**
Foto 2.5.7.2-1.	Entrada a Cabrera bajo lluvia (tomada en enero de 2024).	**74**
Foto 2.5.8.2-1.	Motores estacionados frente a negocio de Cabrera (tomada en enero de 2024).	**78**
Foto 2.5.8.6-1.	Ayuntamiento municipal de Cabrera (tomada en enero de 2024).	**81**
Foto 2.5.8.7-1.	Cementerio de la sección Abreu (tomada en enero de 2024).	**81**
Foto 2.5.8.7-2.	Cuartel del Cuerpo de Bomberos en Cabrera (tomada en diciembre de 2024).	**82**
Foto 2.5.8.8-1.	Hospital municipal de Cabrera (archivos EMPACA).	**82**
Foto 2.5.8.9-1.	Centro educativo en la sección Abreu (tomada en diciembre de 2024).	**84**
Foto 2.5.9-1.	Glorieta del parque central de Cabrera (tomada en diciembre de 2024).	**85**

3 PARTICIPACIÓN E INFORMACIÓN PÚBLICA

Fotos 3.2.2-1.	Letrero colocado con la descripción e informaciones sobre el proyecto (tomadas el 25 de marzo, 2025).	**2**
Foto 3.3.2-1.	Instalaciones del Liceo Leovigildo Rafael Santana Hernández (tomada, marzo, 2025)	**4**
Foto 3.3.2.5-1/50.	Fotografías de los asistentes a la primera vista pública	**28**
Fotos 3.3.2.6-1.	Vista de los asistentes a la primera vista pública (Tomadas el 11 de marzo, 2025).	**36**
Foto 3.3.3.5-1/33.	Fotografías de los asistentes a la segunda vista pública	**61**

Fotos 3.3.3.6-1. Vista de los asistentes a la segunda vista pública (Tomadas el 25 de marzo, 2025). **66**

6 PROGRAMA DE MANEJO Y ADECUACIÓN AMBIENTAL

Foto 6.2.1-1. Ejemplo de camión cisterna para el humedecimiento de los caminos (archivo EMPACA). **23**

Foto 6.2.1-2. Vista de una carga debidamente cubierta con lona, (https://www.facebook.com/toldosycampamentossc/photos/pcb.113595876995883/113595850329219/?type=3&theater). **25**

Fotos 6.2.4-1. Vistas de diferentes tipos de dispositivos para señalizar las líneas (archivos EMPACA). **40**

Foto 6.3.3-1. Forma de mantenimiento de las palas de aerogeneradores (https://espaivertical.com/servicios/mantenimiento-de-turbinas-eolicas/). **61**

Foto 6.3.3-2. Forma de limpieza de los paneles solares (http://www.serva.cl/servicios/limpieza-de-paneles-solares/). **62**

Fotos 6.4.4.1.3-1. Tipología de sistemas de aterramiento contra rayos, tomadas de archivo EMPACA. **89**

Foto 6.4.7.2-1. Vista de los equipos utilizados para mantenimiento a los aerogeneradores (archivos EMPACA). **112**

Foto 6.6.2.3-1. Estación meteorológica Extech 45170 (archivos EMPACA). **153**

Foto 6.6.2.3-2. Medidor portátil de material particulado Minivol TAS de Air Metrics (archivos EMPACA). **153**

Foto 6.6.2.3-3. GPS marca Garmin (archivos EMPACA). **154**

Foto 6.6.2.3-4. Sonómetro marca CEM DT-9952 (IEC-61672-1 CLASS 2). Archivos EMPACA. **155**

Foto 6.6.3.3-1. Sonómetro marca CEM DT-9952 (IEC-61672-1 CLASS 2). Archivos EMPACA. **158**

ÍNDICE DE TABLAS

RESUMEN EJECUTIVO

Tabla 1. Coordenadas UTM del polígono de la parcela donde se construirá el Proyecto Complejo Energético Catuán.
Tabla 2. Coordenadas UTM del terreno a utilizar para fotovoltaico del Proyecto Complejo Energético Catuán.
Tabla 3. Coordenadas UTM de las Torres (Aero Generadores) del Proyecto Complejo Energético Catuán.
Tabla 4. Coordenadas UTM de la línea de transmisión del Proyecto Complejo Energético Catuán.
Tabla 5. Lista de las especies arbóreas identificadas en el área del proyecto, que superan el DAP de 10 cm.
Tabla 6. Valoración de los tipos de paisaje.
Tabla 7. Identificación de los impactos de la fase de construcción/cierre.
Tabla 8. Identificación de los impactos de la fase de operación.
Tabla 9. Matriz de identificación de riesgo para la fase de construcción/cierre del proyecto.
Tabla 10. Matriz de identificación de riesgo para la fase de operaciones.
Tabla 11. Resumen estrategias de gestión.
Tabla 12. Distribución de los costos anuales de las medidas del PMAA.

1 DESCRIPCIÓN DEL PROYECTO

Tabla 1.3-1. Los números de las matrículas de las parcelas y superficie que ocupan. **2**
Tabla 1.3-2. Coordenadas UTM del polígono de la concesión donde se construirá el Proyecto Complejo Energético Catuán. **3**
Tabla 1.3-3. Coordenadas UTM de las parcelas N° 13 y 14 donde se ubicarán los paneles solares del proyecto Complejo Energético Catuán. **4**
Tabla 1.3-4. Coordenadas UTM de las Torres (Aero Generadores) del Proyecto Complejo Energético Catuán. **4**
Tabla 1.3-5. Coordenadas UTM de la línea de transmisión del Proyecto Complejo Energético Catuán. **4**
Tabla 1.5-1. Uso actual de los suelos en las colindancias del Proyecto Complejo Energético Catuán. **6**
Tabla 1.8-1. Ventajas y desventajas de cada una de las alternativas. **8**
Tabla 1.10.2-1. Residuos sólidos generados en la fase de construcción. **15**
Tabla 1.10.6-1. Características de los aerogeneradores. **22**
Tabla 1.10.6-2. Características de los módulos fotovoltaicos. **22**
Tabla 1.10.9-1. Configuración de la línea de interconexión 138 Kv **31**
Tabla 1.10.15-1. Cronograma de construcción del proyecto. **38**
Tabla 1.11.3-1. Mantenimiento aerogeneradores. **42**

2 DESCRIPCIÓN DEL MEDIO FÍSICO-NATURAL Y SOCIOECONÓMICO

Tabla 2.2.5.1-1.	Promedio mensual de la temperatura media, máxima y mínima.	**10**
Tabla 2.2.5.2-1.	Humedad relativa media mensual, (%).	**11**
Tabla 2.2.5.3-1.	Presión barométrica promedio, hPa.	**11**
Tabla 2.2.5.4-1.	Evaporación ajustada para la zona del proyecto (valores medios).	**12**
Tabla 2.2.5.5-1.	Nubosidad.	**13**
Tabla 2.2.5.6-1.	Distribución mensual de las horas sol.	**13**
Tabla 2.2.5.7.1-1.	Distribución mensual de las precipitaciones medias anuales (mm).	**14**
Tabla 2.2.5.7.2-1.	Lluvias registradas durante el azote del huracán Jeanne, septiembre, 2004	**15**
Tabla 2.2.5.7.2-2.	Precipitaciones máximas diarias históricas para cada mes (mm) Estación La Unión, Aeropuerto Puerto Plata.	**16**
Tabla 2.3.1.1-1.	Coordenadas UTM de ubicación de los transectos de muestreo de la vegetación y la flora.	**22**
Tabla 2.3.1.2-1.	Coordenadas UTM de las unidades de muestreos forestal.	**24**
Tabla 2.3.1.2-2.	Nombre, figuras y fotos de los equipos e instrumentos utilizados en el inventario forestal.	**26**
Tabla 2.3.1.3-1.	Coordenadas UTM de las estaciones muestreadas de las especies de fauna (F) en el área de estudio.	**29**
Tabla 2.3.1.3-2.	Categorías del estatus biogeográfico.	**31**
Tabla 2.3.1.3-3.	Categorías Gremios tróficos.	**32**
Tabla 2.3.2.3-1.	Lista de especies de flora existentes en las parcelas donde se construirá el proyecto.	**38**
Tabla 2.3.3-1.	Lista de las especies arbóreas identificadas en el área del proyecto, que superan el DAP de 10 cm.	**44**
Tabla 2.3.3-2.	Número de árboles identificados por unidad de muestreo forestal (UMF).	**45**
Tabla 2.3.3-3.	Número de árboles por rodal y por hectárea.	**46**
Tabla 2.3.3-4.	Resultados del inventario del bosque natural con un DAP igual o mayor de 10 cm.	**47**
Tabla 2.3.3-5.	Resultados del inventario de árboles dispersos con un DAP igual o mayor de 10 cm.	**48**
Tabla 2.3.3-6.	Resultados del inventario de las plantaciones en hileras con un DAP igual o mayor de 10 cm.	**48**
Tabla 2.3.3-7.	Resultados resumidos del inventario forestal existente con un DAP igual o mayor a 10 cm.	**49**
Tabla 2.3.3-8.	Resumen del número de árboles a desplazar durante la ejecución del proyecto	**49**
Tabla 2.3.4.1-1.	Especies de anfibios y reptiles localizados en el área de estudio, con la familia, nombre científico, el estatus biogeográfico, el estatus de conservación y cantidad observada.	**50**
Tabla 2.3.4.2-1.	Lista de las especies de aves localizadas en el área del proyecto, con los órdenes, las familias, nombres científicos, nombre común y cantidad de individuos.	**53**

Tabla 2.3.4.2-2.	Lista de las especies de aves con los estatus biogeográficos, los gremios tróficos y el estatus de conservación según UICN, la lista roja nacional y CITES.	**55**
Tabla 2.3.4.3.1-1.	Composición cuantitativa de la especies e individuos de mamíferos terrestres localizados en el área de estudio.	**59**
Tabla 2.3.4.3.2-1.	Lista con las especies de murciélagos, con cantidad de especies e individuos localizados por tipo de vegetación y punto de muestreo.	**60**
Tabla 2.3.4.3.2-2.	Lista de especies de murciélagos nombre científico, estatus biogeográfico, gremios tróficos y estado de conservación, localizadas en el área del proyecto.	**61**
Tabla 2.4.1-1.	Categorías de cada una de las cualidades.	**62**
Tabla 2.4.3-1.	Valoración de los tipos de paisaje.	**63**
Tabla 2.5.4-1.	Uso y cobertura de suelo en provincia María Trinidad Sánchez.	**66**
Tabla 2.5.5.1-1.	Cantidad de población urbana y rural en área influencia proyecto.	**67**
Tabla 2.5.5.1-2.	Porcentaje de pobladores por sexo en área de influencia del proyecto.	**67**
Tabla 2.5.5.2-1.	Porcentaje de población por grupo etario en el área de influencia proyecto.	**68**
Tabla 2.5.5.3-1.	Densidad poblacional en la zona de influencia del Proyecto.	**68**
Tabla 2.5.5.4-1.	Porcentaje de estado civil en las demarcaciones del área de incidencia del proyecto.	**69**
Tabla 2.5.5.5-1.	Porcentaje de moradores por lugar de Nacimiento.	**69**
Tabla 2.5.5.5-2.	Dónde ha residido su familia en los últimos 5 años.	**70**
Tabla 2.5.6.1-1.	Porcentaje de hogares por material predominante en la zona de influencia del proyecto.	**71**
Tabla 2.5.7-1.	Pobladores encuestados que trabajan o no actualmente.	**72**
Tabla 2.5.7.1-1.	Porcentaje de población económicamente ocupada por rama de actividad y demarcación.	**73**
Tabla 2.5.7.2-1.	Porcentaje de población económicamente activa por categoría ocupacional y demarcación.	**74**
Tabla 2.5.7.3-1.	Porcentaje de hogares por grupos socioeconómicos por demarcación.	**75**
Tabla 2.5.7.3-2.	Gasto mensual de los hogares.	**75**
Tabla 2.5.7.4-1.	Índice de necesidades básicas insatisfechas provincia M.T. Sánchez y R.D.	**76**
Tabla 2.5.7.4-2.	Porcentaje de hogares con pobreza general y pobreza extrema por demarcación.	**76**
Tabla 2.5.8.3-1.	Porcentaje de medios de comunicación en hogares del área de estudio.	**78**
Tabla 2.5.8.4-1.	Porcentaje de servicio de energía eléctrica en hogares de las comunidades estudiadas.	**79**
Tabla 2.5.8.5-1-1.	Porcentaje de tipo de servicio sanitario en hogares de las comunidades estudiadas.	**79**
Tabla 2.5.8.5.2-1.	Porcentaje de medios de abastecimiento de agua en hogares de la zona estudiada.	**80**
Tabla 2.5.8.6-1.	Porcentaje de medios de recolección de residuos sólidos en hogares del área de estudio.	**80**
Tabla 2.5.8.7-1.	Cantidad de casos delictivos y accidentes en el municipio de Cabrera.	**81**
Tabla 2.5.8.8-1.	Pobladores encuestados que poseen o no seguro médico.	**83**
Tabla 2.5.8.8-2.	Tipo de seguro médico que poseen los pobladores encuestados.	**83**

Tabla 2.5.8.9-1. Porcentaje de analfabetismo en la provincia M.T. Sánchez. **83**

Tabla 2.5.8.9-2. Porcentaje del nivel de estudios realizados en el área de influencia del proyecto. **84**

Tabla 2.5.10-1. Problemas que afectan a la comunidad por cantidad de encuestados. **86**

3 PARTICIPACIÓN E INFORMACIÓN PÚBLICA

Tabla 3.4.2-1. Género de los encuestados. **71**

Tabla 3.4.2-2. Nacionalidad de los encuestados. **71**

Tabla 3.4.2-3. Edad de los encuestados. **71**

Tabla 3.4.2-4. Estado civil de los encuestados. **72**

Tabla 3.4.2-5. Trabaja usted actualmente. **72**

Tabla 3.4.2-6. Tipo de trabajo. **72**

Tabla 3.4.2-7. Gasto mensual del hogar (RD$). **73**

Tabla 3.4.2-8. Años residiendo en la comunidad. **73**

Tabla 3.4.3-1. Lista de los actores identificados con interés personal o institucional. **74**

Tabla 3.4.4-1. Identificación del nivel de interés e incidencia de los actores involucrados e interesados. **75**

Tabla 3.4.5-1. Conocimiento de proyectos de energía renovable. **75**

Tabla 3.4.5-2. El terreno del proyecto es utilizado por moradores de la comunidad. **76**

Tabla 3.4.5-3. Expectativas respecto al Proyecto. **76**

Tabla 3.4.5-4. El Proyecto tendrá impactos ambientales y sociales en esta zona. **76**

Tabla 3.4.5-5. Caracterización del impacto del Proyecto. **77**

Tabla 3.4.6-1. Posición de los encuestados sobre la ejecución del proyecto **77**

5 IDENTIFICACIÓN, CARACTERIZACIÓN Y VALORACIÓN DE IMPACTOS

Tabla 5.2-1. Resumen de los criterios de evaluación. **2**

Tabla 5.2-2. Clasificación de los impactos en colores de acuerdo con la importancia. **4**

Tabla 5.4-1. Elementos de los medio físicos-biótico, socioeconómico, perceptual y recursos. **7**

Tabla 5.5-1. Identificación de los impactos de la fase de construcción/cierre. **8**

Tabla 5.5-2. Identificación de los impactos de la fase de operación. **9**

Tabla 5.7-1. Cantidad de impactos por fase, carácter e importancia. **39**

Tabla 5.7-2. Impactos negativos para las fases de construcción/cierre y operación y posibilidades de introducir medidas correctoras y mitigables. **40**

6 PROGRAMA DE MANEJO Y ADECUACIÓN AMBIENTAL

Tabla 6.1.4-1.	Distribución de los costos anuales de las medidas del PMAA.	**5**
Tabla 6.1.7.1-1.	Estrategias de gestión.	**11**
Tabla 6.1.7.2-1.	Resumen estrategias de gestión.	**13**
Tabla 6.2.1-1.	Medidas del subprograma y requisitos para su cumplimiento.	**25**
Tabla 6.2.1-2.	Seguimiento del subprograma.	**26**
Tabla 6.2.1-3.	Costo anual y cronograma del subprograma.	**28**
Tabla 6.2.2-1.	Medida del subprograma y requisitos para su cumplimiento.	**31**
Tabla 6.2.2-2.	Seguimiento del subprograma.	**31**
Tabla 6.2.2-3.	Costo anual y cronograma del subprograma.	**31**
Tabla 6.2.3-1.	Medidas del subprograma y requisitos para su cumplimiento.	**34**
Tabla 6.2.3-2.	Seguimiento del subprograma.	**34**
Tabla 6.2.3-3.	Costo anual y cronograma del subprograma.	**35**
Tabla 6.2.4-1.	Medidas del subprograma y requisitos para su cumplimiento.	**41**
Tabla 6.2.4-2.	Seguimiento del subprograma.	**42**
Tabla 6.2.4-3.	Costo anual y cronograma del subprograma.	**43**
Tabla 6.2.5-1.	Medidas del subprograma y requisitos para su cumplimiento.	**46**
Tabla 6.2.5-2.	Seguimiento del subprograma.	**47**
Tabla 6.2.5-3.	Costo anual y cronograma del subprograma.	**47**
Tabla 6.2.6-1.	Medida del subprograma y requisitos para su cumplimiento.	**49**
Tabla 6.2.6-2.	Seguimiento del subprograma.	**49**
Tabla 6.2.6-3.	Costo anual y cronograma del subprograma.	**49**
Tabla 6.2.7-1.	Medidas del subprograma y requisitos para su cumplimiento.	**51**
Tabla 6.2.7-2.	Seguimiento del subprograma.	**51**
Tabla 6.2.7-3.	Costo anual y cronograma del subprograma.	**52**
Tabla 6.3.1-1.	Medidas del subprograma y requisitos para su cumplimiento.	**54**
Tabla 6.3.1-2.	Seguimiento del subprograma.	**55**
Tabla 6.3.1-3.	Costo anual y cronograma del subprograma.	**55**
Tabla 6.3.2-1.	Medidas del subprograma y requisitos para su cumplimiento.	**58**
Tabla 6.3.2-2.	Seguimiento del subprograma.	**58**
Tabla 6.3.2-3.	Costo anual y cronograma del subprograma.	**58**
Tabla 6.3.3-1.	Medida del subprograma y requisitos para su cumplimiento.	**64**

Tabla 6.3.3-2.	Seguimiento del subprograma.	**64**
Tabla 6.3.3-3.	Costo anual y cronograma.	**65**
Tabla 6.3.4-1.	Medida del subprograma y requisitos para su cumplimiento.	**67**
Tabla 6.3.4-2.	Seguimiento del subprograma.	**67**
Tabla 6.3.4-3.	Costo anual y cronograma.	**68**
Tabla 6.3.5-1.	Medida del subprograma y requisitos para su cumplimiento.	**69**
Tabla 6.3.5-2.	Seguimiento del subprograma.	**70**
Tabla 6.3.5-3.	Costo anual y cronograma.	**70**
Tabla 6.3.6-1.	Medida del subprograma y requisitos para su cumplimiento.	**71**
Tabla 6.3.6-2.	Seguimiento del subprograma.	**71**
Tabla 6.3.6-3.	Costo anual y cronograma.	**72**
Tabla 6.3.7-1.	Medidas del subprograma y requisitos para su cumplimiento.	**73**
Tabla 6.3.7-2.	Seguimiento del subprograma.	**73**
Tabla 6.3.7-3.	Costo anual y cronograma.	**74**
Tabla 6.4.4.1.2-1.	Ciclones que han azotado la República Dominicana durante el período 1950 – 2022, después de implantada la denominación de nombres para cada evento	**83**
Tabla 6.4.4.1.2-2.	Distribución de los eventos meteorológicos por región.	**84**
Tabla 6.4.4.1.2-3.	Acumulados de lluvias diarias asociados con eventos extremos en la región.	**85**
Tabla 6.4.4.1.2-4.	Ocurrencia de eventos extremos regionales.	**85**
Tabla 6.4.6-1.	Matriz de identificación de riesgo para la fase de construcción/cierre del proyecto.	**91**
Tabla 6.4.6-2.	Matriz de identificación de riesgo para la fase de operaciones.	**92**
Tabla 6.4.7.1-1.	Cursos de capacitación.	**98**
Tabla 6.4.7.1-2.	Medidas del PMAA y requisitos para su cumplimiento.	**99**
Tabla 6.4.7.1-3.	Monitoreo del PMAA.	**99**
Tabla 6.4.7.1-4.	Costo anual y cronograma del subprograma.	**100**
Tabla 6.4.7.2-1.	Elementos imprescindibles en los botiquines.	**103**
Tabla 6.4.7.2-2.	Medios de protección durante las fases de construcción y cierre del proyecto.	**109**
Tabla 6.4.7.2-3.	Medios de protección para los trabajadores y visitantes en la fase de operación.	**110**
Tabla 6.4.7.2-4.	Medidas del PMAA y requisitos para su cumplimiento.	**123**
Tabla 6.4.7.2-5.	Monitoreo del PMAA.	**124**
Tabla 6.4.7.2-6.	Costo anual y cronograma del subprograma.	**126**
Tabla 6.4.7.3-1.	Información sobre huracanes.	**132**
Tabla 6.4.7.3-2.	Medidas del PMAA y requisitos para su cumplimiento.	**134**

Tabla 6.4.7.3-3.	Monitoreo del PMAA.	**135**
Tabla 6.4.7.3-4.	Costo anual y cronograma del subprograma.	**135**
Tabla 6.4.7.4-1.	Medidas del PMAA y requisitos para su cumplimiento.	**140**
Tabla 6.4.7.4-2.	Monitoreo del PMAA.	**141**
Tabla 6.4.7.4-3.	Costo anual y cronograma del subprograma.	**141**
Tabla 6.5.2-1.	Comparativa de emisiones de CO2eq evitadas.	**144**

ÍNDICE POR TDR

Índice a partir de los Términos de Referencia del proyecto

Datos Solicitados en los TdRs	Ubicación		
	No. Cap.	No. Pág.	Información anexa
Descripción del proyecto	**I**	**1-51**	Mapa de ubicación del proyecto en hoja topográfica Mapa de ubicación del proyecto en imagen satelital Mapa de vías de acceso Mapa de uso de suelos y colindancias Mapa de áreas de influencia. Anexo I: Documentos de la empresa Anexo II: Constancias anotadas, contratos arrendamientos y plano catastral Anexo IV: Planos del proyecto Anexo V: Presupuesto detallado del proyecto
Descripción general del proyecto	**I**		
Presentación de los objetivos, naturaleza, antecedentes, justificación e importancia del proyecto. Datos generales del promotor Inversión total del proyecto: incluyendo los costos del terreno, costo de los equipos, costos de instalación y costos operativos. Localización político-administrativa y geográfica. Localización geográfica (Sistema de coordenadas UTM) en un mapa, incluyendo y delimitando las áreas restringidas por disposiciones legales, sensibilidad ambiental y fragilidad de los aspectos biofísicos y socioeconómicos. Mapa utilizando los vértices del polígono del área del proyecto y del entorno, el cual, servirá de base para todos los estudios. Mapa a escala 1:10,000 de uso actual del suelo, en la parcela, incluyendo las parcelas colindantes con el proyecto y su área de influencia directa e indirecta. Especificar las obras de infraestructura de servicios públicos existentes (agua potable, energía eléctrica, sistema de recolección y tratamiento de aguas residuales, etc.).	**I**		
Descripción de las actividades y componentes del proyecto	**I**		
Descripción de los procesos en las fases de construcción, operación y cierre. Descripción general de cada uno de los componentes, tipo, cantidad estimada y características de los componentes: inversores y paneles, incluyendo modelos fotovoltaicos, células fotovoltaicas, módulos fotovoltaicos, estructuras soporte de los paneles, sistemas de apoyos de los paneles solares fotovoltaicos, cimentaciones, inversor, celda de media tensión, celda de entrada /salida línea, entre otros. Sistemas de giro (si aplica), altura de los paneles, especificando el material empleado y las dimensiones de estos, comparando las posibles alternativas existentes e indicando la eficacia de cada una desde el punto de vista técnico, económico y ambiental, así como las consecuencias de la selección de un tipo de un tipo u otro de apoyo, características de los paneles, materiales de las células fotovoltaicas. Especificar la vida útil de los paneles solares. Cantidad de baterías. Especificar los componentes de la subestación y características de los transformadores. Especificaciones técnicas del sistema de control y conversión de la energía generada. Especificar la cantidad de aerogeneradores. Capacidad de generación total. Sistemas de giro, altura, especificando el material empleado y las dimensiones de estos, comparando las posibles alternativas existentes e indicando la eficacia de cada una desde el punto de vista técnico, económico y ambiental, así como las consecuencias de la selección de un tipo u otro de apoyo. Presentar los niveles de radiación solar por metro cuadrado, horas de insolación y demás parámetros más relevantes utilizados.	**I**		

Datos Solicitados en los TdRs	Ubicación		
	No. Cap.	No. Pág.	Información anexa
Describir y presentar la longitud aproximada que tendrá la línea de transmisión. Describir sistema de evacuación de energía generada. Indicar volúmenes de movimiento de tierra. Mostrar la disposición general de los componentes en su conjunto, en un mapa a escala que permita evaluar la localización en toda su extensión. Definir la distribución a utilizar para la instalación de los paneles en función de sus características. Costos estimados (inversión por componente, inversión por fases, inversión total). Cronograma de ejecución del proyecto según actividades de interés para la gestión ambiental. Estimación de la mano de obra requerida durante todas las fases del proyecto (construcción, operación y cierre). Número estimado de empleos temporales y permanentes que generará la construcción y operación del proyecto. Descripción de las actividades de seguridad e higiene durante la fase de operación, medidas a tomar. Se describirá el trazado definitivo de la línea de transmisión y los posibles cruces en cauces de ríos o infraestructuras viarias, longitud total, origen y destino, así como el número de apoyos totales. Potenciales usos recreativos, técnicos o científicos: de investigación, ocio y de aventura por los visitantes de los recursos naturales y culturales y técnicos en diferentes áreas de interés, tipo de uso. Vida útil del proyecto.	**I**	**1-51**	Mapa de ubicación del proyecto en hoja topográfica Mapa de ubicación del proyecto en imagen satelital Mapa de vías de acceso Mapa de uso de suelos y colindancias Mapa de áreas de influencia. Anexo I: Documentos de la empresa Anexo II: Constancias anotadas, contratos arrendamientos y plano catastral Anexo IV: Planos del proyecto Anexo V: Presupuesto detallado del proyecto
Análisis de las alternativas de proyecto	**I**		
El diseño del proyecto se presentará con al menos tres alternativas que consideren diferentes opciones tecnológicas, de escalas y de diferentes emplazamientos, contrastándolas con parámetros ambientales, sociales y económicos como exigen el desarrollo sostenible y la adaptación al cambio climático. En cuanto a las alternativas de lugar de ubicación del proyecto, el análisis se puede realizar a partir de la ubicación de los componentes en diferentes lugares del terreno disponible o comparar con otras ubicaciones si existe la posibilidad.	**I**		
Fase de construcción	**I**	**15-42**	
Construcción de obras civiles	**I**		
Plan y cronograma general de la construcción. Rutas de movilización de las maquinarias y los equipos a utilizar, así como las características de las vías por las que serán movilizadas, incluyendo un mapa con las rutas cuando sea necesario y las frecuencias de los movimientos. Movimientos de tierra: Especificar el volumen de tierra estimado a movilizar en el proyecto, la profundidad de la excavación donde se colocarán de las cimentaciones de los paneles solares o apoyos, así como la gestión que se hará de los mismos y la superficie ocupada por cada uno de los paneles o grupos de paneles solares y el terreno necesario para el acopio de materiales. Flujo vehicular en la etapa de construcción rutas de acceso (internas y externas).	**I**		

Datos Solicitados en los TdRs	Ubicación		
	No. Cap.	**No. Pág.**	**Información anexa**
Ubicación en un plano de los caminos de acceso para el movimiento y circulación de camiones y equipos a utilizar en el transporte de materiales de construcción del proyecto. Disposición final de botes. (los botes de material contarán con los talonarios de bote y acarreo suministrados por el Viceministerio de Suelos y Aguas). Descripción general del campamento, área a ocupar y número de personas. Equipos y maquinarias por utilizar, lista de maquinarias y equipos a utilizar en la fase de construcción.	**I**	**15-42**	Mapa de ubicación del proyecto en hoja topográfica Mapa de ubicación del proyecto en imagen satelital Mapa de vías de acceso Mapa de uso de suelos y colindancias Mapa de áreas de influencia. Anexo I: Documentos de la empresa Anexo II: Constancias anotadas, contratos arrendamientos y plano catastral Anexo IV: Planos del proyecto Anexo V: Presupuesto detallado del proyecto
Servicios	**I**		
Requerimientos de servicios para la construcción y el campamento: agua, energía alimentación y cocina, servicios sanitarios y manejo de residuos sólidos tipo municipal. Cantidades y fuente. Manejo de residuos regulados y peligrosos de la construcción. Baños portátiles por ubicar en el área del proyecto, número y empresa que proporcionara el servicio.	**I**		
Fase de operación	**I**	**42-49**	
Descripción y operación de cada uno de los componentes del proyecto. Equipos utilizados para la operación (vehículos, maquinarias y otros). Incluir los servicios anexando planos de cada uno (cuando aplica):	**I**		
Infraestructura de servicios	**I**		
Agua potable: fuente de abastecimiento. Demanda o consumo en litros/día/mes. Infraestructura de almacenamiento y distribución, capacidad en m^3. Si la fuente de abastecimiento es un pozo tubular deben anexar características de este: Profundidad máxima, diámetro máximo, caudal máximo a explotar y la ubicación con coordenadas UTM. Disponibilidad de agua de contingencia. Descripción del tratamiento aplicado. Descripción del tratamiento aplicado en los campamentos y frente de trabajo. Drenaje pluvial: descripción general de las condiciones de drenaje y el sistema de drenaje a implementar, capacidad de evacuación, riesgo de inundación, destino final. Se adjuntará diseños, memoria descriptiva y de cálculos del sistema de drenaje pluvial. Aguas residuales: Origen, volumen estimado a generar en ambas fases del proyecto (construcción y operación), tratamiento y disposición de estas, específicamente las aguas generadas en el proceso de mantenimiento de los paneles solares. Especificar el manejo y disposición de las aguas residuales. Energía eléctrica: Fuente de generación, suministro, consumo en ambas fases del proyecto (construcción y operación), combustible utilizado y sistema de almacenamiento. Residuos sólidos: tipo, cantidad y origen de los residuos sólidos; almacenamiento temporal, capacidad de almacenamiento en m^3, tratamiento intermedio, sistema de recolección, transporte y lugar de disposición final. Especificar el manejo y disposición de los paneles solares al final de su vida útil. Manejo de sustancias químicas: cantidad, características de peligrosidad, almacenamiento, cantidad residuos generados.	**I**		

Datos Solicitados en los TdRs	Ubicación		
	No. Cap.	No. Pág.	Información anexa
Mantenimiento	**I**	**42-49**	
Actividades de mantenimiento de obras civiles y mantenimiento electromecánico. Actividades de mantenimiento y control de vegetación en áreas verdes y zona de preservación.	**I**		
Descripción del medio físico natural y socioeconómico	**II**	**1-86**	Mapa de vegetación Mapa de estaciones de muestreo de la fauna Anexo VII: Formulario de la encuesta Anexo VIII: Resultados de las encuestas
Se hará una descripción físico natural y socioeconómica-cultural del área geográfica donde se ubicarán todos los componentes del proyecto y su área de influencia (directa e indirecta) enfocada en los recursos naturales y sociales que van a ser potencialmente afectados por las actividades del proyecto. El área de influencia directa es aquella donde se manifiestan los impactos ambientales generados por las actividades de construcción y operación; está relacionada con el sitio del proyecto y su infraestructura asociada. El área de influencia indirecta es la zona externa al área de influencia directa y se extiende hasta donde se manifiestan impactos del proyecto, es decir, los impactos ambientales trascienden el espacio físico del proyecto y su infraestructura asociada.	**II**		
Medio físico	**II**	**1-21**	
Se ubicará el proyecto en el contexto geográfico y geomorfológico nacional.	**II**		
Clima	**II**		
Identificar y describir las condiciones climáticas mensuales y multianuales del área, con base en la información de la estación meteorológica más cercana (especificar). Los parámetros básicos de análisis serán: temperatura, precipitación (media mensual y anual), humedad relativa, Irradiación solar, tasas de evaporación, viento (dirección y velocidad). Tendencias de efectos del cambio climático (cambios en las temperaturas, régimen de lluvias e inundaciones). Se levantarán las características generales del clima en unas estadísticas de un período no menor de 15 años de los parámetros medidos. Análisis del riesgo de huracanes y tormentas tropicales, oleaje de tormenta (en zona costera), su frecuencia y estacionalidad en la zona propuesta para el proyecto.	**II**		
Geología.	**II**		
Describir las unidades litológicas y rasgos estructurales, con base en estudios existentes en la zona y ajustada con información de campo. Presentar la cartografía geológica actualizada con base en fotointerpretación y control de campo, con base de perfiles o cortes geológicos o columnas estratigráficas existentes. Identificar y localizar indicadores de riesgos sísmicos (fallas, accidentes geológicos locales y otros). Métodos y propuestas de protección contra terremotos, sismos, maremotos y deslizamientos de tierra.	**II**		
Geomorfología	**II**		
Identificación y caracterización de la geomorfología en la zona propuesta. Descripción general y mapa de pendientes con rangos: 0 a 15%, 15-30%, 30%-60% y mayor de 60%.	**II**		

Datos Solicitados en los TdRs	Ubicación		
	No. Cap.	No. Pág.	Información anexa
Suelos	**II**	**1-21**	
Presentar la clasificación agrológica de los suelos, identificar el uso actual y potencial del suelo y establecer los conflictos de uso del suelo y su relación con el proyecto. Calidad de los suelos, estabilidad, permeabilidad, sedimentación, erosividad, riesgo de desertificación u otras vulnerabilidades a cambio climático. Características geológicas de los suelos en la zona propuesta. Cuadro resumen de propiedades del suelo. Estimación de cantidades, profundidad, resistencia, área y tipo de suelo a remover y/o material de sustitución recomendados. Conclusiones y recomendaciones específicas al proyecto, en términos de la ingeniería de este, carga	**II**		
Hidrología	**II**		
Identificar los sistemas lénticos y lóticos existentes en el área de influencia del proyecto, distancia a la cual se encuentran de éste. Calidad de agua, volumen, área/cuenca de recarga. Presentar un estudio hidrológico, determinar el régimen hidrológico y los caudales máximos, medios y mínimos mensuales multianuales de las fuentes de mayor importancia a intervenir. Identificar el régimen hidrológico y de caudales característicos de las principales corrientes. Establecer los patrones de drenaje (escorrentía de las aguas pluviales) a nivel regional. Determinar el régimen hidrológico y los caudales máximos, medios y mínimos mensuales multianuales de las fuentes de mayor importancia a intervenir. Zona de inundación y de amortiguamiento o almacenamiento temporal en casos de precipitaciones intensas, permeabilidad del suelo. Describir y localizar la red hidrográfica e identificar la dinámica fluvial de las fuentes que pueden ser afectadas por el proyecto, así como las posibles alteraciones de su régimen natural (relación temporal y espacial de inundaciones). Probabilidad de inundación hasta 100 años y vulnerabilidad a cambio climático.	**II**		Mapa de vegetación Mapa de estaciones de muestreo de la fauna Anexo VII: Formulario de la encuesta Anexo VIII: Resultados de las encuestas
Hidrogeología	**II**		
Identificar y describir las unidades hidrogeológicas en las áreas de influencia directa e indirecta del proyecto: tipo de acuífero, direcciones de flujo, zonas de recarga y descarga. Presentar un estudio hidrogeológico un mapa hidrogeológico con la localización de los puntos de agua identificados. Presentar un estudio hidrológico, determinar el régimen hidrológico y los caudales máximos, medios y mínimos mensuales multianuales de las fuentes de mayor importancia a intervenir. Inventario general de fuentes de agua, se incluyen pozos, manantiales y acuíferos. Presentar el mapa hidrogeológico con la localización de los puntos de agua identificados. Determinar profundidad del nivel freático.	**II**		
Usos del agua	**II**		
Realizar el inventario general de los usos y usuarios actuales de las principales fuentes de probable intervención por el proyecto.	**II**		

Datos Solicitados en los TdRs	Ubicación		
	No. Cap.	No. Pág.	Información anexa
Identificar los posibles conflictos actuales sobre la disponibilidad y usos del agua. Usos de aguas por el proyecto, incluyendo la evacuación de aguas residuales. Caracterización de cursos de agua superficial existentes en áreas de influencia directa, en especial de aquellas que sirven como fuente de agua potable; usos actuales, calidad de agua. Caracterizar las fuentes contaminantes/contaminadas que existen próximos al área del proyecto. Conflictos de uso de suelos u otros recursos naturales (agua y paisaje).	**II**	**1-21**	
Medio Biótico	**II**	**21-61**	Mapa de vegetación Mapa de estaciones de muestreo de la fauna Anexo VII: Formulario de la encuesta Anexo VIII: Resultados de las encuestas
Se procederá a identificar las especies florísticas y faunísticas en la zona de interés directo e indirecto del proyecto.	**II**		
Flora	**II**		
Composición florística para las principales unidades de cobertura identificadas. Caracterización e inventario de especies de flora existentes en el área proyecto, describiendo su estado de conservación (nombre común y científico, densidades). Identificar y localizar las especies incluidas en las listas de especies protegidas del país y de la Unión Internacional de Conservación de la Naturaleza. Inventario de especies forestales y de flora a eliminar o afectar por el proyecto. Inventario de las especies florísticas a ser introducidas en el proyecto por número de especies e individuos.	**II**		
Fauna	**II**		
Identificar y localizar las especies protegidas nacionalmente y consideradas en las listas de especies de fauna protegidas del país y de la Unión Internacional de Conservación de la Naturaleza. La información debe involucrar como mínimo los siguientes grupos: anfibios, reptiles, aves y mamíferos. Identificación, caracterización y tipo de fauna existente en el área de influencia directa del proyecto. Se llevará a cabo un inventario de la fauna. Describir su estado de conservación. Se llevarán a cabo inventarios de fauna (residente y migratoria) para las aves, anfibios, reptiles y se relacionarán con las formaciones vegetales existentes y el uso que de las mismas hacen las especies, ya sean sitios de anidamientos, comederos, descansos, refugios o reproducción.	**II**		
Medio perceptual	**II**	**61-63**	
Las unidades paisajísticas existentes se identificarán (mediante fotografía) y se valorará su calidad y fragilidad (se identificará nivel de impacto). Se tendrá especial atención a conservar la calidad paisajística de los sectores del proyecto en el rango de visibilidad del entorno del proyecto.	**II**		
Medio socioeconómico y cultural	**II**	**63-86**	
Se identificará el área de influencia socioeconómica y cultural, directa e indirecta, uso de la tierra (todo el año y temporal), actividades de desarrollo existentes y proyectadas, estructura comunitaria, actividades económicas predominantes de la zona, empleo y mercado de mano de obra.	**II**		

Datos Solicitados en los TdRs	Ubicación		
	No. Cap.	No. Pág.	Información anexa
La investigación se llevará a cabo en las localidades de influencia directa del proyecto y muy especialmente en la comunidad y zonas aledañas. Si existe un plan de ordenamiento territorial, se evaluará la compatibilidad del proyecto con el uso de suelo propuesto en el plan. Identificar y describir potenciales conflictos de uso de suelos u otros recursos naturales (agua y paisaje)	**II**	**63-86**	Mapa de vegetación Mapa de estaciones de muestreo de la fauna Anexo VII: Formulario de la encuesta Anexo VIII: Resultados de las encuestas
Demografía	**II**		
Se describirá la dinámica poblacional de las comunidades (grupos ocupacionales, estratificación socioeconómica, edad, género). Perspectivas de demografía de la zona.	**II**		
Economía	**II**		
Actividades económicas predominantes de la zona, empleo y mercado de mano de obra, distribución de los ingresos, estratos sociales predominantes, bienes etc. Estructura comunitaria. Uso de la tierra (todo el año y temporal). Actividades de desarrollo inmobiliarios en la zona y proyectadas. Actividades de desarrollo turístico en la zona y proyectadas. Actividades agrícolas en la zona del proyecto. Perspectiva de desarrollo para proyectos semejantes a este.	**II**		
Patrimonio cultural	**II**		
Se identificarán costumbres y características más importantes de la forma de vivir en el área. Estructura organizativa de la sociedad. Infraestructura de recreación. Evaluar las riquezas arqueológicas e históricas en el área del proyecto, de encontrar vestigios precolombinos o históricos debe informarlo al Ministerio de Cultura/Museo del Hombre y al Ministerio de Medio Ambiente y Recursos Naturales. Identificar alteraciones del comportamiento provocados por la actividad turística, considerar al menos drogadicción y prostitución.	**II**		
Servicios públicos y líneas vitales	**II**		
Calidad de los servicios públicos vitales y presencia de estas infraestructuras en el territorio: salud, agua potable, electricidad, vías terrestres, telecomunicaciones, red escolar y seguridad pública. Impacto del proyecto en la disponibilidad de servicios, evaluar oferta y demanda.	**II**		
Relación de las comunidades con el ambiente	**II**		
Interacciones preexistentes con la comunidad (proceso salud-enfermedad, a desastres, riesgos tecnológicos). Capacidad de respuesta a los riesgos ambientales existentes. Influencia del proyecto sobre la vulnerabilidad preexistentes y generación de vulnerabilidades para la producción agrícola y seguridad alimentaria.	**II**		
Participación e información pública	**III**	**1-68**	Anexo VI: Carta de invitación a la vista pública Anexo VII: Formulario de la encuesta Anexo VIII: Resultados de las encuestas
Vista pública	**III**		
Serán realizadas dos (2) vistas públicas, (la primera al inicio de la elaboración del EsIA) y una segunda para presentar los resultados del EsIA. Se llevarán a cabo en las localidades de influencia del proyecto Se programará con el Ministerio de Medio Ambiente y Recursos Naturales la presentación de los resultados de los estudios.	**III**		

Datos Solicitados en los TdRs	Ubicación		
	No. Cap.	**No. Pág.**	**Información anexa**
Se recomienda para la realización de las vistas públicas tomar como documentos guías, la Guía de Realización de vistas Públicas y Guía de Evaluación de Impacto Social. Se anexará a la DIA la evidencia de estas, cartas de invitación, formularios de entrevistas, listas de asistencia debidamente firmadas, teléfono, fotos y grabaciones del evento, relatorías de estas, otros. Invitar a la misma a autoridades locales, asociaciones de la zona, juntas de vecinos, directores de escuelas básicas o liceos de las comunidades afectadas, autoridades municipales, Defensa Civil, comerciantes, agricultores, propietarios de negocios u otras organizaciones de la sociedad civil, en las comunidades involucradas con el proyecto. Se debe garantizar la participación de las autoridades locales, especialmente la Alcaldía y representante de las empresas distribuidoras y de la Corporación Dominicana de Empresas Eléctricas Estatales (CDEEE). El Ministerio de Medio Ambiente y Recursos Naturales, debe estar informado de estas consultas por lo menos con quince (15) días de anticipación, reservándose el derecho de asistir a la misma. Solicitar o convenir fecha de realización a través de la Dirección de Participación Pública del Ministerio Ambiente	**III**	**1-68**	Anexo VI: Carta de invitación a la vista pública Anexo VII: Formulario de la encuesta Anexo VIII: Resultados de las encuestas
Instalación de letrero	**III**	**1-2**	
Como parte de los mecanismos para informar a la comunidad se instalarán letreros no menores de 1x1.25 m^2 en las entradas del proyecto o en puntos visibles para toda persona interesada, especialmente las comunidades afectas. El letrero contendrá las siguientes informaciones: - Nombre del proyecto. - Nombre del promotor del proyecto y/o responsable del mismo. - Breve descripción del proyecto. - Indicará que dicho proyecto está en proceso de evaluación ambiental para fines de obtener autorización ambiental. - Números telefónicos del responsable del proyecto y de las oficinas del Ministerio de Medio Ambiente y Recursos Naturales a nivel nacional y provincial. - Tomar fotos de los letreros ya instalados e incluirlas en el Estudio Ambiental.	**III**		
Marco jurídico y legal	**IV**	**1-10**	Mapa de áreas protegidas Anexo I: Documentos de la empresa Anexo II: Constancias anotadas, contratos arrendamientos y plano catastral Anexo III: Certificaciones de no objeción
Se incluirán aquí las autorizaciones, certificaciones y permisos que el proyecto requiere previamente a obtener la autorización ambiental, como la autorización de uso de suelo de la(s) alcaldía(s), ministerio(s) e institución(es) correspondientes, certificación de los títulos de los terrenos del proyecto, actos de venta notariados y certificados por la Procuraduría General de la República, autorizaciones del Ministerio de Obras Públicas y Comunicaciones, Resolución de la Comisión Nacional de Energía (CNE) para la concesión, carta de no objeción de la alcaldía municipal, autorización de la Empresa de Transmisión Eléctrica Dominicana (ETED), para la interconexión al sistema y cualquier otra que sea requerida.	**IV**		

Datos Solicitados en los TdRs	Ubicación		
	No. Cap.	**No. Pág.**	**Información anexa**
Además, se realizará un inventario de las leyes y acuerdos nacionales e internacionales, sectoriales y regionales, indicándose los aspectos relevantes que el proyecto cumplirá. También se indicarán los reglamentos y normas pertinentes que rigen la calidad del ambiente, la protección de áreas frágiles incluyendo los cuerpos superficiales de agua y el uso de la tierra, tanto a nivel internacional, como a nivel nacional y local, que regirán la actividad del proyecto. Incluirá: - Estrategias y planes de desarrollo y generación de energías limpias aplicables nacionales, regionales y locales. - Planes aplicables para el manejo de recursos naturales o manejo de áreas protegidas y las agencia(s) responsable(s) (demostrar conformidad y cumplimiento con todos los planes aplicables).	**IV**	**1-10**	Mapa de áreas protegidas Anexo I: Documentos de la empresa Anexo II: Constancias anotadas, contratos arrendamientos y plano catastral Anexo III: Certificaciones de no objeción
Identificación, caracterización y valoración de impactos	**V**		
En este análisis se debe distinguir entre los impactos significativos positivos y negativos, directos e indirectos, inmediatos y de largo alcance. Identificar impactos inevitables o irreversibles. Caracterizar la calidad y cantidad de los datos disponibles, explicando las deficiencias de información y toda incertidumbre asociada con las predicciones de impacto. La evaluación de los impactos ambientales incluirá, aunque no se limitará a: Identificación de los impactos: mediante un análisis detallado del ambiente y de cada actividad del proyecto con los diferentes medios: agua, aire, suelo/corteza terrestre, paisaje o perceptual y aspectos socioeconómicos. Establecer una relación proyecto-medio ambiente (matriz u otro instrumento). Identificación y caracterización de los cambios significativos que las actividades del proyecto puedan provocar en las fases de construcción, operación y cierre, en el medio físico, biológico, socioeconómico y perceptual. Considerar las emergencias provocadas por el cambio climático y evaluar los impactos del proyecto sobre factores vulnerables. Valoración y jerarquización de los impactos: teniendo como referencia la información de línea base que se presenta en la descripción del ambiente y la caracterización de los impactos, los impactos significativos se valorarán como altos, medianos y bajos. Se analizarán las interacciones entre los diversos componentes ambientales y las actividades del proyecto, incluyendo por lo menos los siguientes elementos. - Ecosistemas: Afectación de ecosistemas vulnerables, interrupción de rutas de migración, deterioro del paisaje y destrucción de la cobertura vegetal. - Fauna: Destrucción y modificación de hábitats de fauna terrestre, avifauna y la afectación de especies de interés científico, cultural y económico. - Flora: Destrucción de la cobertura vegetal, especialmente lo relacionado con zonas y especies protegidas por la legislación nacional, y especies vegetales endémicas y en peligro de extinción. - Contaminación ambiental: Contaminación de los recursos agua, aire y suelo por residuos sólidos, líquidos y emisiones atmosféricas (generadores de emergencia del proyecto).	**V**	**1-40**	Mapa de impactos en fases de construcción/cierre Mapa de impactos en fase de operación

Datos Solicitados en los TdRs	Ubicación		
	No. Cap.	**No. Pág.**	**Información anexa**
- Aspectos sociales: Posibles efectos sobre la salud humana por las emisiones de polvo, gases, incremento de ruido, o por la transmisión de enfermedades al personal que labora en el proyecto. - Efectos en la disponibilidad local y el uso de los recursos naturales que serán puestos al servicio del proyecto. - Efectos sobre el tránsito automotor en la zona durante cada una de las fases del proyecto. - Afectación del patrimonio cultural - Cambios en los patrones de escorrentía, tanto superficial como subterránea, en cuanto a, la distribución, calidad y cantidad, aumento en los procesos de contaminación, erosión, sedimentación e inundación.	**V**	**1-40**	Mapa de impactos en fases de construcción/cierre Mapa de impactos en fase de operación
Programa de manejo y adecuación ambiental	**VI**		
Una vez identificados los impactos del proyecto se deben elaborar las medidas factibles y costo efectivo para evitar o reducir los impactos negativos significativos hasta niveles aceptables. Se deben calcular los efectos y costos de estas medidas, y los requerimientos institucionales y de capacitación para implementarlos. Además, se debe incluir la compensación a las partes afectadas para los impactos que no puedan ser atenuados. El PMAA será adecuado y realista, de manera que se garantice el cumplimiento ambiental por parte del promotor y el control de las emisiones y descargas del proyecto. Para cumplir este objetivo se requiere ejecutar las siguientes actividades: 1. Identificar los arreglos institucionales que asumirá el proyecto para manejar sus aspectos ambientales (cómo lo va a hacer) durante la fase de construcción, la fase de operación y la de abandono. 2. Se definirá una estrategia de gestión ambiental basada en una política ambiental y unos objetivos de la gestión ambiental. Se definirán en un mapa las áreas con sus diferentes niveles de uso: las áreas de no intervención, las áreas de intervención, pero con restricciones, y las susceptibles de intervención sin restricciones especiales. 3. Establecer los programas y planes de gestión para evitar, reducir, mitigación o compensar para los impactos y los riesgos ambientales significativos identificados en la fase de evaluación. Algunos ejemplos pueden ser: Plan de manejo de impactos al medio físico; Plan de manejo de impactos al medio biológico; Plan de manejo de impactos al medio socioeconómico; Plan de adaptación a los efectos del cambio climático, incluyendo las medidas específicas a implementar para casos de sequias, inundaciones, plagas o enfermedades, olas de calor y otros efectos según las vulnerabilidades identificadas. Dependiendo de los impactos significativos identificados, se deberá considerar una Estrategia de manejo de suelos, el Manejo y disposición de materiales sobrantes, el Manejo paisajístico, una Estrategia de manejo del recurso hídrico, el Manejo de residuos líquidos, el Manejo de residuos sólidos y especiales y una Estrategia de manejo del recurso aire. En cuanto al medio biótico, una Estrategia de manejo de cobertura, el Manejo de remoción de cobertura vegetal, el Manejo de flora, el Manejo de fauna, una Estrategia de salvamento de fauna silvestre (terrestre), una Estrategia de protección y conservación de hábitats y una Estrategia de revegetación	**VI**	**1-163**	Mapa de riesgo para las fases de construcción/cierre Mapa de riesgo para la fase de operación

Datos Solicitados en los TdRs	Ubicación		
	No. Cap.	**No. Pág.**	**Información anexa**
4. Presentar de manera estructurada (matriz) las medidas que componen cada programa, incluyendo una breve descripción de cada medida, las necesidades de materiales, de equipos y tecnología para implementar la medida, de contratación de recursos humanos, de capacitación al personal, los costos necesarios para su implementación, los parámetros de cumplimiento de las normas y su cronograma de ejecución. 5. Incluir las medidas de compensación por daños a la comunidad del área de influencia directa e indirecta. 6. Identificar los riesgos ambientales a que está expuesto el proyecto y su área de influencia, considerando la adaptación al cambio climático como parte de la gestión de riesgos. 7. Presentar un plan de gestión de las contingencias ambientales con las medidas pertinentes para reducción de la vulnerabilidad para situaciones de emergencias y/o desastres. Como mínimo incluir: incendios, huracanes, sismos, y otros relacionados con los riesgos identificados en el área de influencia. 8. Indicar de manera estructurada (matriz) el programa de seguimiento y auto monitoreo del cumplimiento del PMAA, con los indicadores de cumplimiento, los responsables del monitoreo, los costos, su cronograma y las evidencias generadas. Este programa servirá de insumos esenciales para los Informes de Cumplimiento Ambiental (ICA) 9. Elaborar el cronograma monitoreo a partir del sistema de indicadores ambientales, incluyendo la entrega de los Informes de Cumplimiento Ambiental (ICA) ante la Dirección de Calidad del Medio Ambiente Las informaciones ambientales generadas por este proyecto serán incorporadas en los Informes de Cumplimiento Ambiental (ICA) que la empresa emitirá periódicamente como requerimiento de la autorización ambiental. Se debe incluir una matriz resumen con estas informaciones.	**VI**	**1-163**	Mapa de riesgo para las fases de construcción/cierre Mapa de riesgo para la fase de operación
Plan de Contingencia	**VI**		
Incluir un plan de contingencia que determine las probabilidades daños ambientales por accidentes y posibles fenómenos atmosféricos, tales como: sismos, tsunamis (en casos costeros), inundaciones, huracanes y tormentas tanto en la fase de construcción como en operación, cierre y abandono. Se presentará la información de vulnerabilidades en un Mapa de Riesgos, indicando los de origen natural y los de origen antrópicos, incluyendo erosión, sedimentación, deslizamiento y accidentes geomorfológicos.	**VI**	**75-141**	
Aspectos de cambio climático	**VI**		
Determinar la contribución del proyecto en cuanto a gases de efecto invernadero que causan el calentamiento global, ya sea de emisiones y de reducción de estas (cálculo de la huella de carbono).	**VI**	**142-146**	

Datos Solicitados en los TdRs	Ubicación		
	No. Cap.	**No. Pág.**	**Información anexa**
Determinar la probabilidad de ocurrencia de fenómenos asociados al cambio climático en el área del proyecto que puedan impactar sus operaciones, incluyendo a mediano y largo plazo, y proponer medidas de adaptación para cada uno. Los siguientes son fenómenos identificados en estudios previos y que pueden afectar la República Dominicana, la lista es indicativa y debe ser ampliada según los resultados del estudio ambiental: aumento nivel del mar, aumento de temperatura, eventos hidrometeorológicos (sequia, huracanes, tormentas, inundaciones, precipitaciones intensas), incendios forestales, infestación de vectores y plagas y elevación o abatimiento del nivel freático, entre otros. Un resumen de estos aspectos se presentará de manera estructurada en forma de matriz indicando el medio afectado, estado actual del medio y la medida de adaptación propuesta.	**VI**	**142-146**	Mapa de riesgo para las fases de construcción/cierre Mapa de riesgo para la fase de operación
Bibliografía	**VII**	**1**	
En este punto se presentarán las fuentes o referencias bibliográficas utilizadas en el estudio. Las fuentes citadas deben ser incluidas en la bibliografía y las fuentes colocadas en la bibliografía deben estar citadas. En todo el estudio se debe respetar el derecho de autor, incluyendo cuando la información es de fuente estatal. Se sugiere utilizar el modelo de bibliografía APA.	**VII**		

GOBIERNO DE LA
REPÚBLICA DOMINICANA
MEDIO AMBIENTE

Santo Domingo, D.N.
DEIA-4251-2024

Señores
Acciona Energía Dominicana, S.R.L., / Carlos Felipe Grullón Mejía
Promotores y/o representantes del proyecto
“Complejo Energético Catuán”
Edificio Corporativo 2010 Local 1304, sector Ensanche Piantini,
Distrito Nacional.
Tel.: (809) 841-9043 / (809) 955-2727.
Email: pvaldez@acciona.com

Distinguidos Señores:

Sirva la presente para informar sobre los resultados de la fase de análisis previo, que en el marco de la Evaluación de Impacto Ambiental (EIA) se realizó al proyecto Complejo Energético Catuán (Código S01-24-05409), presentado por Acciona Energía Dominicana, SRL. / Carlos Felipe Grullón Mejía, promotores y/o representantes. Conforme a la Ley No. 64-00 (Art. 41 párrafo V) y el Reglamento del Proceso de Evaluación Ambiental (2014), se ha determinado que el proyecto se corresponde con la categoría A, por lo que elaborará una Estudio de Impacto Ambiental (EsIA), que servirá para evaluar la pertinencia de obtener una Licencia Ambiental.

En el documento anexo a esta carta se encuentran los Términos de Referencia (TdR) para realizar el estudio ambiental, los mismos son una guía para la Evaluación de Impacto Ambiental del proyecto. Dado que los Términos de Referencia (TdR) han sido elaborados basado en condiciones generales e información limitada en cuanto al proyecto y al entorno, de ser necesario se debe ampliar su alcance e incluir aspectos y factores ambientales no contemplados en éstos. Por otro lado, los componentes de estos Términos de Referencia (TdR) se abordarán sin exclusión alguna, incluyendo dar justificación cuando algún dato solicitado no aplique al proyecto.

Según la información presentada por el promotor, el proyecto consiste en la instalación y operación de una planta fotovoltaica conformada por cuarenta mil quinientos doce (40,512) módulos bifaciales tipo N de la marca JA Solar y modelo JAM66D45-610/LB de 610 wtts con una producción de 35.7 mwn y 45.8 mwp, ciento cincuenta y un (151) inversores trifásicos de 330 Kwac, set de transformadores de potencia 1.5MVA 800V/12.47 kV y luego de 8MVA 800V/12.47KV. Además, contará con ocho (8) turbinas de 6.22 mw, modelo Nordex (N175/6220 TS142) de 175 metros de diámetro del rotor, 87.5 de longitud de palas y 142 metros altura de buje. El proyecto estará limitado a 50 MW en el punto de interconexión. Ocupará en un área superficial de 2,169,556.44 m^2 y un área de construcción de 1,205,148.22 m^2.

Ministerio de Medio Ambiente y Recursos Naturales (MMARN)
LENIN RAMON BUENO RODRIGUEZ - Viceministro de Gestión Ambiental (23/12/2024 16:26 AST)
Documento firmado digitalmente, para validar en medios electrónicos
https://buzon.firmagob.gob.do/inbox/app/mimarena/v/dbae6c81-1ed4-484a-a37b-821d67e82bd4

El proyecto estará ubicado en la carretera Romedillo-La Pionía, Rancho Catuán, municipio Cabrera, provincia María Trinidad Sánchez., sobre el inmueble identificado como Parcela núm. 14, D.C. núm. 3, con una superficie de 2,169,556.44 m^2, de matrículas núm. 1400014580, 1400014354, 1400014353, 1400014352, 1400014350, 1400014349, 1400014348 y 1400014347 ubicado en Cabrera, María Trinidad Sánchez. El polígono del proyecto está definido por las coordenadas por pares “Este, Norte” UTM 19Q:

PUNTO	X	Y	PUNTO	X	Y	PUNTO	X	Y
1	396051.88	2170734.62	76	395496.41	2171336.19	151	397576.93	2173529.37
2	395855.77	2170548.17	77	395499.34	2171337.26	152	397728.06	2173485.47
3	395735.88	2170609.59	78	395503.31	2171340.28	153	397871.58	2173477.54
4	395672.72	2170684.44	79	395508.28	2171343.31	154	397998.34	2173484.82
5	395633.04	2170779.48	80	395514.25	2171346.31	155	398160.09	2173469.21
6	395571.55	2170866.51	81	395517.2	2171350.45	156	397947.11	2173193.62
7	395515.03	2170942.63	82	395515.04	2171374.54	157	397812.66	2173078.11
8	395343.93	2170948.29	83	395515.92	2171379.93	158	397741.59	2172995.36
9	395225.61	2170970.39	84	395518.92	2171385.1	159	397825.81	2172978.05
10	395110.38	2171055.66	85	395520.89	2171390.35	160	397941.18	2172969.77
11	395079.32	2171098.71	86	395522.83	2171395.67	161	398012.02	2172958.62
12	395105.38	2171138.3	87	395524.78	2171399.94	162	398151.74	2172936.59
13	395137.96	2171150.17	88	395526.76	2171404.17	163	398148.42	2172890.22
14	395162.93	2171165.74	89	395526.76	2171406.26	164	398151.41	2172829.7
15	395193.14	2171178.95	90	395529.79	2171411.44	165	398151.58	2172790.19
16	395229.03	2171188.84	91	395531.81	2171415.6	166	398144.36	2172754.33
17	395232.01	2171188.77	92	395533.87	2171420.72	167	398094.34	2172709.47
18	395239.96	2171188.57	93	395535.93	2171424.79	168	398045.91	2172667.37
19	395259.85	2171187.09	94	395538.01	2171429.88	169	398013.97	2172625.37
20	395265.93	2171187.87	95	395539.03	2171433	170	398001.69	2172581.77
21	395268.95	2171187.77	96	395541.08	2171439.22	171	397993.35	2172544.77
22	395276.55	2171195.62	97	395543.13	2171444.41	172	397947.08	2172560.01
23	395279.45	2171197.55	98	395546.24	2171449.48	173	397850.28	2172601.99
24	395284.4	2171199.41	99	395548.32	2171453.55	174	397794.93	2172634.96
25	395291.16	2171202.3	100	395551.39	2171457.64	175	397787.58	2172649.01
26	395294.96	2171204.27	101	395553.46	2171459.62	176	397745.04	2172693.49
27	395298.81	2171206.21	102	395556.56	2171462.6	177	397721.24	2172703.75
28	395301.7	2171209.16	103	395560.68	2171466.58	178	397663.7	2172646.16
29	395303.74	2171213.03	104	395563.78	2171469.56	179	397632.96	2172640.95
30	395306.77	2171215.9	105	395664.51	2171621.55	180	397619.62	2172608.58
31	395308.77	2171219.8	106	395824.49	2171812.26	181	397576.7	2172561.09
32	395310.77	2171223.7	107	395887.2	2171878.93	182	397525.21	2172518.78
33	395313.79	2171227.57	108	395973.87	2171918.2	183	397482.32	2172482.49
34	395316.8	2171230.45	109	396038.96	2171947.76	184	397435.57	2172445.37
35	395319.82	2171233.33	110	396102.07	2171986.62	185	397377.5	2172389
36	395322.79	2171235.24	111	396189.61	2172064.25	186	397324.96	2172342.65
37	395327.73	2171238.11	112	396278.05	2172136.9	187	397271.42	2172282.48

Ministerio de Medio Ambiente y Recursos Naturales (MMARN)
LENIN RAMON BUENO RODRIGUEZ - Viceministro de Gestión Ambiental (23/12/2024 16:26 AST)
Documento firmado digitalmente, para validar en medios electrónicos
https://buzon.firmagob.gob.do/inbox/app/mimarena/v/dbae6c81-1ed4-484a-a37b-821d67e82bd4

Para verificar la veracidad de este documento puede escanear el Código QR.
Si tiene cualquier pregunta se puede contactar a: verificacionpermisoambiental@ambiente.gob.do

38	395331.74	2171240.97	113	396321.79	2172170.17	188	397231.68	2172218.19
39	395333.74	2171241.9	114	396320.39	2172227.12	189	397205.78	2172197.11
40	395338.68	2171242.79	115	396323.45	2172282.03	190	397159.68	2172157.25
41	395342.63	2171243.71	116	396346.25	2172298.93	191	397126.82	2172125.59
42	395347.56	2171245.6	117	396382.48	2172294.96	192	397108.98	2172113.13
43	395351.51	2171246.52	118	396397.24	2172291.13	193	397085.45	2172078.62
44	395355.48	2171247.43	119	396433.25	2172335.01	194	397071.88	2172051.73
45	395361.41	2171250.28	120	396460.82	2172370.34	195	397060.02	2172014.03
46	395365.38	2171251.19	121	396495.52	2172397.78	196	397054.26	2171996.95
47	395370.35	2171253.06	122	396528.97	2172383.32	197	397024.51	2171982.85
48	395374.35	2171254.94	123	396562.54	2172356.3	198	397011.65	2171953.23
49	395378.36	2171256.81	124	396613.46	2172327.59	199	396996.1	2171925.55
50	395383.37	2171259.64	125	396712.3	2172285.6	200	396964.28	2171903.53
51	395386.36	2171260.56	126	396771.23	2172334.85	201	396934.96	2171866.32
52	395390.41	2171264.39	127	396847.93	2172390.94	202	396919.22	2171853.08
53	395394.45	2171268.22	128	396899.13	2172430	203	396869.54	2171784.86
54	395398.46	2171270.1	129	396948.31	2172468.25	204	396848.85	2171752.88
55	395403.5	2171275.9	130	396982.1	2172497.98	205	396807.27	2171673.95
56	395406.52	2171277.79	131	397011.53	2172525.41	206	396767.91	2171617.21
57	395412.64	2171283.49	132	397037.74	2172539.1	207	396750.75	2171595.17
58	395418.62	2171285.33	133	397073.76	2172554.72	208	396714.48	2171546.3
59	395421.61	2171289.25	134	397102.92	2172577.26	209	396706.1	2171533.7
60	395426.56	2171293.16	135	397137.85	2172593.04	210	396670.49	2171485.55
61	395432.47	2171297.1	136	397187.47	2172620.85	211	396644.6	2171446.89
62	395435.41	2171298.08	137	397341.83	2172710.04	212	396606.44	2171414.07
63	395439.29	2171303.12	138	397393.06	2172731.03	213	396579.63	2171383.68
64	395443.15	2171305.18	139	397426.45	2172744.83	214	396540.21	2171305.14
65	395447.02	2171308.24	140	397459.79	2172805.47	215	396469	2171255.12
66	395448.99	2171309.23	141	397495.26	2172889.56	216	396415.64	2171188.04
67	395454.9	2171314.23	142	397526.81	2172941.71	217	396355.42	2171137.27
68	395458.84	2171316.22	143	397490.35	2172963.31	218	396279.21	2171034.66
69	395462.79	2171319.21	144	397409.09	2173013.3	219	396259.41	2170980.58
70	395465.76	2171320.18	145	397300.91	2173088.07	220	396258.32	2170979.6
71	395471.68	2171323.17	146	397282	2173114.68	221	396219.1	2170922.09
72	395477.7	2171327.04	147	397322.6	2173144.37	222	396200.47	2170885.22
73	395482.73	2171329.92	148	397408.05	2173227.92	223	396155.45	2170830.74
74	395486.7	2171330.89	149	397441.69	2173293.01	224	396120.26	2170802.24
75	395491.55	2171334.04	150	397479.8	2173345.99			

Ministerio de Medio Ambiente y Recursos Naturales (MMARN)
LENIN RAMON BUENO RODRIGUEZ - Viceministro de Gestión Ambiental (23/12/2024 16:26 AST)
Documento firmado digitalmente, para validar en medios electrónicos
https://buzon.firmagob.gob.do/inbox/app/mimarena/v/dbae6c81-1ed4-484a-a37b-821d67e82bd4

Coordenadas del terreno a utilizar para fotovoltaico

Puntos	X	Y	Puntos	X	Y	Puntos	X	Y
1	395824.65	2171374.17	10	396401.35	2172285.38	19	395324.59	2171235.13
2	396084.46	2171577.61	11	396326.25	2172282.87	20	395267.55	2171188.15
3	396249.26	2171691.23	12	396324.71	2172168.73	21	395182.95	2171177.84
4	396417.28	2171895.43	13	396231.96	2172089.16	22	395103.04	2171139.21
5	396580.52	2172148.28	14	396073.75	2171961.16	23	395080.15	2171100.29
6	396696.51	2172281.02	15	395999.51	2171923.49	24	395107.74	2171049.95
7	396612.39	2172331.37	16	395876.65	2171864.41	25	395282.00	2170949.12
8	396529.32	2172379.51	17	395554.48	2171445.55	26	395436.43	2170945.01
9	396495.97	2172396.67	18	395502.97	2171340.57	27	395712.41	2171272.00

Coordenadas de las Torres (Aero Generadores)

Punto	X	Y	Punto	X	Y
AG1	397994.50	2173397.53	AG5	396751.84	2171674.64
AG2	397665.82	2173031.74	AG6	396492.23	2171361.90
AG3	397415.20	2172590.48	AG7	396231.58	2171022.03
AG4	397016.71	2172072.49	AG8	395953.46	2170675.35

El promotor contratará un equipo de prestadores de servicios ambientales (firma o individuo según la especialidad técnica requerida) registrados en este Ministerio, que será responsable de elaborar el Estudio Ambiental, usando como guía estos Términos de Referencia. El documento para entregar seguirá el esquema y las especificaciones establecidas en los Términos de Referencia (TdR) anexados y se depositará en el Ministerio mediante comunicación firmada por el promotor o representante.

Ministerio de Medio Ambiente y Recursos Naturales (MMARN)
LENIN RAMON BUENO RODRIGUEZ - Viceministro de Gestión Ambiental (23/12/2024 16:26 AST)
Documento firmado digitalmente, para validar en medios electrónicos
https://buzon.firmagob.gob.do/inbox/app/mimarena/v/dbae6c81-1ed4-484a-a37b-821d67e82bd4

Los Términos de Referencia (TdR) tienen una validez de un (1) año a partir de la fecha de ser emitidos. Se concede un plazo de quince (15) días calendario, contados a partir de su entrega, para solicitar aclaraciones o modificación, en caso de tener alguna.

Los Términos de Referencia (TdR) de ninguna manera representan o implican una autorización para iniciar y/o ejecutar el proyecto, tampoco significa que el proyecto será autorizado. La Autorización Ambiental será el resultado de los hallazgos de la visita de campo, las condiciones de ubicación del proyecto, las exigencias legales y los resultados del estudio ambiental, lo que permitirá decidir si se emite o no Autorización Ambiental.

Conforme a lo establecido en la Ley No. 64-00, en su Artículo 40, la construcción del proyecto no iniciará hasta tanto se obtenga la Autorización Ambiental. El incumplimiento de esta disposición implica sanciones administrativas de conformidad con el Artículo 167 de la citada Ley, que incluyen multas desde medio (½) hasta tres mil (3,000) salarios mínimos, prohibición o suspensión temporal de las actividades que generen daño o riesgo ambiental.

Atentamente, les saluda,

Lenin Bueno
Viceministro de Gestión Ambiental

LB/NB/NAD/aq
23 de diciembre de 2024

Anexo:

- Términos de Referencia guía para la Evaluación Impacto Ambiental.

Nota:
La entrega de documentos relativos a este proyecto será realizada estrictamente por el promotor de este, o por un representante debidamente identificado y autorizado, se presentará evidencia de su autorización para la salida de documentación. El Ministerio de Medio Ambiente y Recursos Naturales se reserva el derecho de solicitar información adicional, en el caso que se considere necesario.

Ministerio de Medio Ambiente y Recursos Naturales (MMARN)
LENIN RAMON BUENO RODRIGUEZ - Viceministro de Gestión Ambiental (23/12/2024 16:26 AST)
Documento firmado digitalmente, para validar en medios electrónicos
https://buzon.firmagob.gob.do/inbox/app/mimarena/v/dbae6c81-1ed4-484a-a37b-821d67e82bd4

TÉRMINOS DE REFERENCIA
PARA LA ELABORACIÓN DE UNA ESTUDIO DE IMPACTO AMBIENTAL
PARA PROYECTOS ENERGETICOS FOTOVOLTAICOS / EOLICOS

"Complejo Energético Catuán" (Código S01-24-05409)

Presentación y lógica de los TdR

Estos términos de referencia (TdR) tienen como objetivo principal la especificación del estudio de impacto ambiental a realizarse en proyectos **energéticos (fotovoltaicos/eólicos) y sus obras complementarias**, a los fines de tramitar la Autorización Ambiental correspondiente.

Estos TdR forman parte del proceso de evaluación de impacto ambiental. El documento ambiental resultante y las informaciones del Ministerio de Medio Ambiente y Recursos Naturales servirán de base para la tramitación de la autorización ambiental y determinar su viabilidad ambiental. La emisión de estos TdR de ninguna manera significa preaprobación del proyecto.

El fin de la evaluación de impacto ambiental es prever, prevenir y mitigar los impactos negativos provocados por el proyecto y al mismo tiempo proponer acciones que contribuyan a alcanzar el desarrollo sostenible y la adaptación al cambio climático. Todo ello en cumplimiento de las disposiciones establecidas por la Ley General sobre Medio Ambiente y Recursos Naturales Ley 64-00 y los reglamentos ambientales pertinentes, en especial el Reglamento de Autorizaciones Ambientales.

El promotor es responsable de que los componentes de estos TdR sean abordados **sin exclusión alguna** por el prestador (a) o firma prestadora de servicios que lleve a cabo el estudio.

I. Datos generales del proyecto

La **empresa Acciona Energía Dominicana, SRL,** representada por los **Carlos Felipe Grullón Mejía**, han solicitado al Ministerio de Medio Ambiente y Recursos Naturales la autorización ambiental para construcción y operación del proyecto **"Complejo Energético Catuán".**

Según la información presentada por el promotor, el proyecto consiste en la instalación y operación de una planta fotovoltaica conformada por cuarenta mil quinientos doce (40,512) módulos bifaciales tipo N de la marca JA Solar y modelo JAM66D45-610/LB de 610 wtts con una producción de 35.7 mwn y 45.8 mwp, ciento cincuenta y un (151) inversores trifásicos de 330 Kwac, set de transformadores de potencia 1.5MVA 800V/12.47 kV y luego de 8MVA 800V/12.47KV. Además, contará con ocho (8) turbinas de 6.22 mw, modelo Nordex (N175/6220 TS142) de 175 metros de diámetro del rotor, 87.5 de longitud de palas y 142 metros altura de buje.

Ministerio de Medio Ambiente y Recursos Naturales (MMARN)
LENIN RAMON BUENO RODRIGUEZ - Viceministro de Gestión Ambiental (23/12/2024 16:26 AST)
Documento firmado digitalmente, para validar en medios electrónicos
https://buzon.firmagob.gob.do/inbox/app/mimarena/v/dbae6c81-1ed4-484a-a37b-821d67e82bd4

El proyecto estará limitado a 50 MW en el punto de interconexión. Ocupará en un área superficial de 2,169,556.44 m^2 y un área de construcción de 1,205,148.22 m^2.

El proyecto estará ubicado en la carretera Romedillo-La Pionía, Rancho Catuán, municipio Cabrera, provincia María Trinidad Sánchez., sobre el inmueble identificado como Parcela núm. 14, D.C. núm. 3, con una superficie de 2,169,556.44 m^2, de matrículas núm. 1400014580, 1400014354, 1400014353, 1400014352, 1400014350, 1400014349, 1400014348 y 1400014347 ubicado en Cabrera, María Trinidad Sánchez, específicamente en las coordenadas UTM (19Q):

PUNTO	X	Y	PUNTO	X	Y	PUNTO	X	Y
1	396051.88	2170734.62	76	395496.41	2171336.19	151	397576.93	2173529.37
2	395855.77	2170548.17	77	395499.34	2171337.26	152	397728.06	2173485.47
3	395735.88	2170609.59	78	395503.31	2171340.28	153	397871.58	2173477.54
4	395672.72	2170684.44	79	395508.28	2171343.31	154	397998.34	2173484.82
5	395633.04	2170779.48	80	395514.25	2171346.31	155	398160.09	2173469.21
6	395571.55	2170866.51	81	395517.2	2171350.45	156	397947.11	2173193.62
7	395515.03	2170942.63	82	395515.04	2171374.54	157	397812.66	2173078.11
8	395343.93	2170948.29	83	395515.92	2171379.93	158	397741.59	2172995.36
9	395225.61	2170970.39	84	395518.92	2171385.1	159	397825.81	2172978.05
10	395110.38	2171055.66	85	395520.89	2171390.35	160	397941.18	2172969.77
11	395079.32	2171098.71	86	395522.83	2171395.67	161	398012.02	2172958.62
12	395105.38	2171138.3	87	395524.78	2171399.94	162	398151.74	2172936.59
13	395137.96	2171150.17	88	395526.76	2171404.17	163	398148.42	2172890.22
14	395162.93	2171165.74	89	395526.76	2171406.26	164	398151.41	2172829.7
15	395193.14	2171178.95	90	395529.79	2171411.44	165	398151.58	2172790.19
16	395229.03	2171188.84	91	395531.81	2171415.6	166	398144.36	2172754.33
17	395232.01	2171188.77	92	395533.87	2171420.72	167	398094.34	2172709.47
18	395239.96	2171188.57	93	395535.93	2171424.79	168	398045.91	2172667.37
19	395259.85	2171187.09	94	395538.01	2171429.88	169	398013.97	2172625.37
20	395265.93	2171187.87	95	395539.03	2171433	170	398001.69	2172581.77
21	395268.95	2171187.77	96	395541.08	2171439.22	171	397993.35	2172544.77
22	395276.55	2171195.62	97	395543.13	2171444.41	172	397947.08	2172560.01
23	395279.45	2171197.55	98	395546.24	2171449.48	173	397850.28	2172601.99
24	395284.4	2171199.41	99	395548.32	2171453.55	174	397794.93	2172634.96
25	395291.16	2171202.3	100	395551.39	2171457.64	175	397787.58	2172649.01
26	395294.96	2171204.27	101	395553.46	2171459.62	176	397745.04	2172693.49
27	395298.81	2171206.21	102	395556.56	2171462.6	177	397721.24	2172703.75
28	395301.7	2171209.16	103	395560.68	2171466.58	178	397663.7	2172646.16
29	395303.74	2171213.03	104	395563.78	2171469.56	179	397632.96	2172640.95
30	395306.77	2171215.9	105	395664.51	2171621.55	180	397619.62	2172608.58
31	395308.77	2171219.8	106	395824.49	2171812.26	181	397576.7	2172561.09

32	395310.77	2171223.7	107	395887.2	2171878.93	182	397525.21	2172518.78
33	395313.79	2171227.57	108	395973.87	2171918.2	183	397482.32	2172482.49
34	395316.8	2171230.45	109	396038.96	2171947.76	184	397435.57	2172445.37
35	395319.82	2171233.33	110	396102.07	2171986.62	185	397377.5	2172389
36	395322.79	2171235.24	111	396189.61	2172064.25	186	397324.96	2172342.65
37	395327.73	2171238.11	112	396278.05	2172136.9	187	397271.42	2172282.48
38	395331.74	2171240.97	113	396321.79	2172170.17	188	397231.68	2172218.19
39	395333.74	2171241.9	114	396320.39	2172227.12	189	397205.78	2172197.11
40	395338.68	2171242.79	115	396323.45	2172282.03	190	397159.68	2172157.25
41	395342.63	2171243.71	116	396346.25	2172298.93	191	397126.82	2172125.59
42	395347.56	2171245.6	117	396382.48	2172294.96	192	397108.98	2172113.13
43	395351.51	2171246.52	118	396397.24	2172291.13	193	397085.45	2172078.62
44	395355.48	2171247.43	119	396433.25	2172335.01	194	397071.88	2172051.73
45	395361.41	2171250.28	120	396460.82	2172370.34	195	397060.02	2172014.03
46	395365.38	2171251.19	121	396495.52	2172397.78	196	397054.26	2171996.95
47	395370.35	2171253.06	122	396528.97	2172383.32	197	397024.51	2171982.85
48	395374.35	2171254.94	123	396562.54	2172356.3	198	397011.65	2171953.23
49	395378.36	2171256.81	124	396613.46	2172327.59	199	396996.1	2171925.55
50	395383.37	2171259.64	125	396712.3	2172285.6	200	396964.28	2171903.53
51	395386.36	2171260.56	126	396771.23	2172334.85	201	396934.96	2171866.32
52	395390.41	2171264.39	127	396847.93	2172390.94	202	396919.22	2171853.08
53	395394.45	2171268.22	128	396899.13	2172430	203	396869.54	2171784.86
54	395398.46	2171270.1	129	396948.31	2172468.25	204	396848.85	2171752.88
55	395403.5	2171275.9	130	396982.1	2172497.98	205	396807.27	2171673.95
56	395406.52	2171277.79	131	397011.53	2172525.41	206	396767.91	2171617.21
57	395412.64	2171283.49	132	397037.74	2172539.1	207	396750.75	2171595.17
58	395418.62	2171285.33	133	397073.76	2172554.72	208	396714.48	2171546.3
59	395421.61	2171289.25	134	397102.92	2172577.26	209	396706.1	2171533.7
60	395426.56	2171293.16	135	397137.85	2172593.04	210	396670.49	2171485.55
61	395432.47	2171297.1	136	397187.47	2172620.85	211	396644.6	2171446.89
62	395435.41	2171298.08	137	397341.83	2172710.04	212	396606.44	2171414.07
63	395439.29	2171303.12	138	397393.06	2172731.03	213	396579.63	2171383.68
64	395443.15	2171305.18	139	397426.45	2172744.83	214	396540.21	2171305.14
65	395447.02	2171308.24	140	397459.79	2172805.47	215	396469	2171255.12
66	395448.99	2171309.23	141	397495.26	2172889.56	216	396415.64	2171188.04
67	395454.9	2171314.23	142	397526.81	2172941.71	217	396355.42	2171137.27
68	395458.84	2171316.22	143	397490.35	2172963.31	218	396279.21	2171034.66
69	395462.79	2171319.21	144	397409.09	2173013.3	219	396259.41	2170980.58
70	395465.76	2171320.18	145	397300.91	2173088.07	220	396258.32	2170979.6
71	395471.68	2171323.17	146	397282	2173114.68	221	396219.1	2170922.09
72	395477.7	2171327.04	147	397322.6	2173144.37	222	396200.47	2170885.22
73	395482.73	2171329.92	148	397408.05	2173227.92	223	396155.45	2170830.74
74	395486.7	2171330.89	149	397441.69	2173293.01	224	396120.26	2170802.24

Ministerio de Medio Ambiente y Recursos Naturales (MMARN)
LENIN RAMON BUENO RODRIGUEZ - Viceministro de Gestión Ambiental (23/12/2024 16:26 AST)
Documento firmado digitalmente, para validar en medios electrónicos
https://buzon.firmagob.gob.do/inbox/app/mimarena/v/dbae6c81-1ed4-484a-a37b-821d67e82bd4

75	395491.55	2171334.04	150	397479.8	2173345.99			

Coordenadas del terreno a utilizar para fotovoltaico

Puntos	X	Y	Puntos	X	Y	Puntos	X	Y
1	395824.65	2171374.17	10	396401.35	2172285.38	19	395324.59	2171235.13
2	396084.46	2171577.61	11	396326.25	2172282.87	20	395267.55	2171188.15
3	396249.26	2171691.23	12	396324.71	2172168.73	21	395182.95	2171177.84
4	396417.28	2171895.43	13	396231.96	2172089.16	22	395103.04	2171139.21
5	396580.52	2172148.28	14	396073.75	2171961.16	23	395080.15	2171100.29
6	396696.51	2172281.02	15	395999.51	2171923.49	24	395107.74	2171049.95
7	396612.39	2172331.37	16	395876.65	2171864.41	25	395282.00	2170949.12
8	396529.32	2172379.51	17	395554.48	2171445.55	26	395436.43	2170945.01
9	396495.97	2172396.67	18	395502.97	2171340.57	27	395712.41	2171272.00

Coordenadas de las Torres (Aero Generadores)

Punto	X	Y	Punto	X	Y
AG1	397994.50	2173397.53	AG5	396751.84	2171674.64
AG2	397665.82	2173031.74	AG6	396492.23	2171361.90
AG3	397415.20	2172590.48	AG7	396231.58	2171022.03
AG4	397016.71	2172072.49	AG8	395953.46	2170675.35

II. Objetivos y alcance del estudio

El objetivo del estudio ambiental es prevenir daños a la salud humana, a la sociedad y al medio ambiente (los ecosistemas, su calidad ambiental y la biodiversidad) que pudieran provocar el proyecto en todo su ciclo de vida (construcción, operación y cierre).

Ministerio de Medio Ambiente y Recursos Naturales (MMARN)
LENIN RAMON BUENO RODRIGUEZ - Viceministro de Gestión Ambiental (23/12/2024 16:26 AST)
Documento firmado digitalmente, para validar en medios electrónicos
https://buzon.firmagob.gob.do/inbox/app/mimarena/v/dbae6c81-1ed4-484a-a37b-821d67e82bd4

Para lograr ese objetivo, es necesario identificar, definir y evaluar los impactos ambientales o afectaciones que se pueden generar las actividades del proyecto sobre los recursos naturales y el medio ambiente (físico, biótico, perceptual, social, cultural y económico), considerando de igual modo, el aporte al desarrollo sostenible y a la adaptación al cambio climático.

Las medidas de prevención, mitigación, corrección y/o compensación deben ser adecuadas para garantizar la viabilidad ambiental del proyecto y el desarrollo sostenible del mismo. Finalmente se establecen las acciones requeridas para mitigar, corregir o compensar impactos negativos, garantizando el cumplimiento de la Ley No. 64-2000, de los reglamentos ambientales, las normas ambientales y las legislaciones afines.

2.1 Objetivos específicos

a) **Integrar la gestión ambiental en las actividades del proyecto** considerando la optimización en el uso de los recursos naturales, la reducción de molestias a la comunidad, la minimización de las afectaciones a la calidad ambiental y la maximización de los beneficios ambientales y sociales.

- Internalizar los **gastos en mitigación y compensación** de daños ambientales dentro de los costos operativos del proyecto.
- Establecer mecanismos para garantizar la función ecológica de espacios naturales frágiles localizados en el área de influencia del proyecto. Al menos se considerará la inclusión de especies de vegetación nativas, recuperar áreas, mejorar la calidad paisajística.
- Establecer mecanismos eficaces para **reducir la contaminación y el uso de recursos** provocados por el proyecto, considerando la capacitación del personal, el uso de las mejores prácticas y tecnologías disponibles, la transferencia de tecnologías y conocimientos, y la mejora continua.

b) Identificar y evaluar los **impactos significativos** que produce el proyecto sobre los factores ambientales del área de influencia directa e indirecta y los riesgos a daños al proyecto mismo, por exposición a peligros ambientales (naturales o antrópicos), incluyendo los relacionados con cambio climático. Los impactos se analizarán para **al menos tres alternativas** de proyecto. Para cumplir ese objetivo, se requiere ejecutar las siguientes actividades para cada una de las alternativas consideradas.

1. Describir las **actividades** y los **procesos del proyecto**, particularmente se enfatizarán aquellas acciones que inciden en la calidad ambiental y/o se relacionen con los parámetros de cumplimientos de las normas ambientales.
2. Describir las **características** de los componentes del proyecto según las alternativas evaluadas.
3. Describir los **factores ambientales (medios: biota, agua, aire y suelo), las características y las interrelaciones ambientales** del área de influencia directa e indirecta que puedan ser impactadas por las actividades proyecto.

Ministerio de Medio Ambiente y Recursos Naturales (MMARN)
LENIN RAMON BUENO RODRIGUEZ - Viceministro de Gestión Ambiental (23/12/2024 16:26 AST)
Documento firmado digitalmente, para validar en medios electrónicos
https://buzon.firmagob.gob.do/inbox/app/mimarena/v/dbae6c81-1ed4-484a-a37b-821d67e82bd4

4. Identificar los probables o potenciales **impactos socioeconómicos sobre las comunidades del área de influencia directa e indirecta**, incluyendo afectación a la salud y sobre el valor de los bienes, en especial los habitantes más cercanos.
5. Identificar y describir las **amenazas y riesgos ambientales**, incluyendo los relacionados a cambio climático, que pudieran afectar al proyecto o exacerbarse con este.
6. Identificar y valorar los **impactos ambientales significativos** a partir de la influencia de los procesos o aspectos del proyecto sobre los factores del ambiente.
7. Seleccionar la alternativa más conveniente ambientalmente o la de menor daños ambientales.
8. Elaborar un **plan de manejo y adecuación ambiental** (PMAA) para la alternativa seleccionada, organizado de manera coherente y realista. Contendrá las medidas para evitar, mitigar o compensar cada uno de los impactos ambientales significativos que fueron determinados en el estudio, los costos específicos de cada medida, responsables de ejecutarla y los costos para cumplir el PMAA. El PMAA es el resultado final del estudio ambiental, el mismo estará conformado por el conjunto de políticas, estrategias y procedimientos necesarios para prevenir, controlar, mitigar, corregir y compensar los impactos negativos generados en cada una de las fases del proyecto. Contiene todas y cada una de las actividades que fueron detectadas durante la evaluación de impactos.

2.2 Alcance

El estudio de impacto ambiental tiene un alcance local, regional y global para al menos tres alternativas del proyecto. El nivel local implica los impactos que afectan al radio de influencia directa del proyecto como: emisión de efluentes líquidos y gaseosos, disposición de residuos sólidos, afectación al tránsito, entre otros. El segundo se enfocará en los impactos del proyecto en la región **Norte** del país. Por ejemplo, posibles cambios en patrones hidrológicos, degradación y pérdida de humedales, áreas silvestres, zonas costeras, recursos forestales, cambios en la dinámica económica o estructural de la población, producción y consumo de agua y energía electricidad. El tercero se refiere principalmente a la influencia del proyecto a nivel mundial o nacional, por ejemplo, sobre el cambio climático, destrucción de la capa de ozono o pérdida de biodiversidad única, entre otros

2.3 Equipo

Para la realización de los estudios especificados en estos TdR el promotor del proyecto contratará un equipo de prestadores de servicios ambientales (individuales o colectivo) debidamente registrados en el Ministerio de Medio Ambiente y Recursos Naturales y cada especialista con su registro vigente. Debe verificar el estatus de esta, con relación a especialidad y experiencias. El promotor es responsable de entregar oportunamente la información pertinente del proyecto al (la) prestador (a) de servicios ambientales, y este último debe incorporar

Ministerio de Medio Ambiente y Recursos Naturales (MMARN)
LENIN RAMON BUENO RODRIGUEZ - Viceministro de Gestión Ambiental (23/12/2024 16:26 AST)
Documento firmado digitalmente, para validar en medios electrónicos
https://buzon.firmagob.gob.do/inbox/app/mimarena/v/dbae6c81-1ed4-484a-a37b-821d67e82bd4

los datos e informaciones, a fin de que el estudio se desarrolle de manera adecuada. El informe resultante será la referencia para evaluar el desempeño ambiental del proyecto.

Las informaciones solicitadas en estos TdR serán levantada u obtenida por el equipo interdisciplinario conformado por profesionales de diferentes áreas, al menos: **hidrología, cientista social, geología, ingeniero eléctrico, ingeniería civil o ambiental, y biota terrestre.** Los profesionales participantes en el estudio firmarán el informe indicando su número de registro en el Viceministerio de Gestión Ambiental, conforme al "Reglamento que establece el Procedimiento de Registro y Certificación para Prestadores de Servicios Ambientales" y se harán responsables de los conceptos emitidos en el estudio ambiental.

III. Contenido y características del estudio de impacto ambiental

La EsIA se realizará con base en información primaria y secundaria completa y con la ayuda de los diferentes métodos y técnicas propias de cada una de las disciplinas que intervienen en el estudio, entre las cuales se encuentran las fotografías, aerofotografías o imágenes de satélite, inventarios, muestreos físicos, químicos y biológicos, entrevistas abiertas o dirigidas, guías de observación, encuestas, sondeos y prospección arqueológica.

Para todos los fines de la evaluación ambiental se trabajará en base a un mapa del área del entorno del proyecto a escala 1:10,000 incluyendo el polígono del área del proyecto. Los resultados se presentarán en planos de planta y perfil a escala adecuada con el detalle necesario para su interpretación técnica.

El estudio ambiental (EsIA) se cargará a la nueva plataforma, para su evaluación. En un archivo integro en formato PDF.

Todos los informes serán lo suficientemente explícitos y sintéticos y estarán firmados cada prestador de servicios ambientales responsable de los mismos, indicando el área de responsabilidad de cada uno. Además, se incluirá una lista del equipo técnico debidamente firmada.

El estudio establecerá la línea base del área de influencia del proyecto y sus componentes físico-naturales y socioeconómicos, a partir de la información original, levantada en la misma área y para los propósitos de este estudio.

La evaluación de los impactos será explícita y profunda para permitir la identificación de los impactos significativos. El método de identificación de impactos será uno reconocido por el Ministerio como estándar. Los impactos significativos serán objeto de medidas de corrección, mitigación o compensación que tomarán en cuenta las normas ambientales. Estas medidas se organizarán en un plan de manejos y adecuación ambiental (PMAA) que incluirá las diferentes fases del proyecto.

El proceso de participación social seguirá los lineamientos de la "Guía para la realización de vistas públicas", el mismo ofrecerá información del proyecto y sus características a las partes involucradas.

El Estudio de Impacto Ambiental seguirá el esquema siguiente:

Ministerio de Medio Ambiente y Recursos Naturales (MMARN)
LENIN RAMON BUENO RODRIGUEZ - Viceministro de Gestión Ambiental (23/12/2024 16:26 AST)
Documento firmado digitalmente, para validar en medios electrónicos
https://buzon.firmagob.gob.do/inbox/app/mimarena/v/dbae6c81-1ed4-484a-a37b-821d67e82bd4

i. Hoja de presentación
ii. Lista de técnicos participantes (con código y firma)
iii. Declaración jurada del promotor de responsabilidad de la EsIA
iv. Índices
v. Términos de referencia
vi. Resumen ejecutivo
1. Descripción del proyecto y sus fases
2. Descripción de los medios físicos natural y socioeconómica
3. Participación e información pública
4. Marco jurídico y legal
5. Identificación, caracterización y valoración de impactos
6. Programa de Manejo y Adecuación Ambiental
7. Bibliografía
8. Anexos
9. Apéndices

A continuación, se detallan los principales puntos que deben ser tratados en cada uno de los capítulos del EsIA. Los temas propuestos son indicativos, por lo que deben considerarse otros temas que se identifiquen como importantes para el estudio.

i. Hoja de presentación

La hoja de presentación del EsIA contendrá la siguiente información:

- Estudio de Impacto Ambiental del proyecto (…)
- (Nombre del proyecto y código del proyecto en el proceso de EIA)
- Dirección completa del proyecto
- Nombre del promotor y/o del representante del proyecto (persona física y jurídica, cuando aplique)
- Nombre de la persona física que funge como coordinador del equipo de prestadores de servicios ambientales que realiza el estudio ambiental
- Fecha de realización del estudio ambiental

Ministerio de Medio Ambiente y Recursos Naturales (MMARN)
LENIN RAMON BUENO RODRIGUEZ - Viceministro de Gestión Ambiental (23/12/2024 16:26 AST)
Documento firmado digitalmente, para validar en medios electrónicos
https://buzon.firmagob.gob.do/inbox/app/mimarena/v/dbae6c81-1ed4-484a-a37b-821d67e82bd4

Para verificar la veracidad de este documento puede escanear el Código QR.
Si tiene cualquier pregunta se puede contactar a: verificacionpermisoambiental@ambiente.gob.do

Se prohíbe la utilización del nombre y logo del Ministerio de Medio Ambiente y Recursos Naturales en la página de presentación y en cualquier lugar del cuerpo de la DIA, a menos que se trate de documentos oficiales emitidos por esta institución.

ii. Lista de prestadores de servicios ambientales participantes

En esta página se especificarán los datos de cada miembro de equipo multidisciplinario, incluyendo: nombre y número de registro de Prestador de Servicios de Ambientales, rol/especialidad y firma.

Los prestadores de servicios ambientales son responsables del contenido técnico del estudio ambiental, de igual manera son responsables de la factibilidad técnica y económica de aplicar el Programa de Manejo y Adecuación Ambiental.

iii. Declaración jurada del promotor de responsabilidad sobre el contenido del EsIA

En este punto se debe insertar la declaración jurada notariada, firmada por el promotor y/o representante, y sellada por la persona jurídica (si aplica) con la que siguiente inscripción:

> "Declaro haber leído y acepto el Estudio de Impacto Ambiental y el Programa de Manejo y Adecuación Ambiental del proyecto **"Complejo Energético Catuán" (Código S01-24-05409).** Reconozco que el alcance del proyecto, en cuanto a las actividades por fases y los impactos generados por su ejecución, se corresponden con lo especificado en el estudio ambiental. Me hago responsable de realizar las actividades y medidas de prevención, control, mitigación o compensación establecida en el PMAA, en una Licencia Ambiental y sus disposiciones, así como cualquier otra acción necesaria para mitigar o corregir impactos ambientales negativos no previstos y regulados por la normativa jurídica ambiental de aplicación en cada caso".

Debe firmar el promotor (para persona jurídica, firma la máxima autoridad de la empresa) y el representante de la empresa, indicando el nombre y cédula de cada uno. En ningún caso el representante del promotor ante el Ministerio de Medio Ambiente y Recursos Naturales podrá ser algún de los prestadores de servicio ambiental que participe en el estudio ambiental. La declaración jurada debe ser certificada por un (a) notario (a) público(a).

iv. Índices

Se listarán los diferentes índices que comprende el EsIA. Además del índice de contenido, se incluirán los índices de tablas, cuadros, gráficos, fotografías, mapas, planos, documentos legales y cualquier otro. El pie o título de descripción de cada uno de los elementos indicados (ej. pie de foto) debe ser auto-explicativo, detallar el elemento, indicar el nombre del proyecto y la fecha.

v. Términos de referencia

Adjuntar copia de la carta y de los TdR entregados por el Ministerio de Medio Ambiente y Recursos Naturales para realizar el EsIA.

Ministerio de Medio Ambiente y Recursos Naturales (MMARN)
LENIN RAMON BUENO RODRIGUEZ - Viceministro de Gestión Ambiental (23/12/2024 16:26 AST)
Documento firmado digitalmente, para validar en medios electrónicos
https://buzon.firmagob.gob.do/inbox/app/mimarena/v/dbae6c81-1ed4-484a-a37b-821d67e82bd4

vi. Resumen ejecutivo

Presentar un resumen de entre diez (10) y quince (15) páginas, donde se sintetice las siguientes informaciones del proyecto y el ambiente: objetivos, justificación y descripción del proyecto y sus principales actividades (aspectos ambientales) en todas la fases, descripción del ambiente (factores ambientales), lista de los impactos generados sobre el ambiente y la sociedad, y el PMAA con las medidas de prevención, corrección, mitigación y compensación a ser aplicadas en cada fase del proyecto, incluyendo tiempos y costos. El resumen traduce las informaciones y datos técnicos en lenguaje claro y de fácil comprensión.

En el formato digital de la EsIA, el resumen también se entregará como un documento separado del EsIA y tendrá un tamaño (peso o capacidad de kilobyte consumida) no mayor de 1,000 kB, en PDF. El resumen debe incluir al menos una foto del terreno, una foto de letrero informativo, una foto de las vistas públicas y una foto del mapa de localización del proyecto con los elementos críticos destacados.

Cap. 1 Descripción del proyecto

1.1. Descripción general del proyecto

- Presentación de los objetivos, naturaleza, antecedentes, justificación e importancia del proyecto.
- Datos generales del promotor
- Inversión total del proyecto: incluyendo los costos del terreno, costo de los equipos, costos de instalación y costos operativos.
- Localización político-administrativa y geográfica.
- Localización geográfica (Sistema de coordenadas UTM**)** en un mapa, incluyendo y delimitando las áreas restringidas por disposiciones legales, sensibilidad ambiental y fragilidad de los aspectos biofísicos y socioeconómicos.
- Mapa utilizando los vértices del polígono del área del proyecto y del entorno, el cual, servirá de base para todos los estudios.
- Mapa a escala 1:10,000 de uso actual del suelo, en la parcela, incluyendo las parcelas colindantes con el proyecto y su área de influencia directa e indirecta. Especificar las obras de infraestructura de servicios públicos existentes (agua potable, energía eléctrica, sistema de recolección y tratamiento de aguas residuales, etc.).

1.2. Descripción de las actividades y componentes del proyecto

- Descripción de los procesos en las fases de construcción, operación y cierre.
- Descripción general de cada uno de los componentes, tipo, cantidad estimada y características de los componentes: inversores y paneles, incluyendo modelos fotovoltaicos, células fotovoltaicas, módulos fotovoltaicos, estructuras soporte de los paneles, sistemas de apoyos de los paneles solares

Ministerio de Medio Ambiente y Recursos Naturales (MMARN)
LENIN RAMON BUENO RODRIGUEZ - Viceministro de Gestión Ambiental (23/12/2024 16:26 AST)
Documento firmado digitalmente, para validar en medios electrónicos
https://buzon.firmagob.gob.do/inbox/app/mimarena/v/dbae6c81-1ed4-484a-a37b-821d67e82bd4

Para verificar la veracidad de este documento puede escanear el Código QR.
Si tiene cualquier pregunta se puede contactar a: verificacionpermisoambiental@ambiente.gob.do

fotovoltaicos, cimentaciones, inversor, celda de media tensión, celda de entrada /salida línea, entre otros.

- Sistemas de giro (si aplica), altura de los paneles, especificando el material empleado y las dimensiones de estos, comparando las posibles alternativas existentes e indicando la eficacia de cada una desde el punto de vista técnico, económico y ambiental, así como las consecuencias de la selección de un tipo de un tipo u otro de apoyo, características de los paneles, materiales de las células fotovoltaicas.
- Especificar la vida útil de los paneles solares.
- Cantidad de baterías.
- Especificar los componentes de la subestación y características de los transformadores.
- Especificaciones técnicas del sistema de control y conversión de la energía generada.
- Especificar la cantidad de aerogeneradores.
- Capacidad de generación total.
- Sistemas de giro, altura, especificando el material empleado y las dimensiones de estos, comparando las posibles alternativas existentes e indicando la eficacia de cada una desde el punto de vista técnico, económico y ambiental, así como las consecuencias de la selección de un tipo u otro de apoyo.
- Presentar los niveles de radiación solar por metro cuadrado, horas de insolación y demás parámetros más relevantes utilizados.
- Describir y presentar la longitud aproximada que tendrá la línea de transmisión.
- Describir sistema de evacuación de energía generada.
- Indicar volúmenes de movimiento de tierra.
- Mostrar la disposición general de los componentes en su conjunto, en un mapa a escala que permita evaluar la localización en toda su extensión. Definir la distribución a utilizar para la instalación de los paneles en función de sus características.
- Costos estimados (inversión por componente, inversión por fases, inversión total).
- Cronograma de ejecución del proyecto según actividades de interés para la gestión ambiental.
- Estimación de la mano de obra requerida durante todas las fases del proyecto (construcción, operación y cierre). Número estimado de empleos temporales y permanentes que generará la construcción y operación del proyecto.
- Descripción de las actividades de seguridad e higiene durante la fase de operación, medidas a tomar.
- Se describirá el trazado definitivo de la línea de transmisión y los posibles cruces en cauces de ríos o infraestructuras viarias, longitud total, origen y destino, así como el número de apoyos totales.
- Potenciales usos recreativos, técnicos o científicos: de investigación, ocio y de aventura por los visitantes de los recursos naturales y culturales y técnicos en diferentes áreas de interés, tipo de uso.
- Vida útil del proyecto.

Ministerio de Medio Ambiente y Recursos Naturales (MMARN)
LENIN RAMON BUENO RODRIGUEZ - Viceministro de Gestión Ambiental (23/12/2024 16:26 AST)
Documento firmado digitalmente, para validar en medios electrónicos
https://buzon.firmagob.gob.do/inbox/app/mimarena/v/dbae6c81-1ed4-484a-a37b-821d67e82bd4

1.3. Análisis de las alternativas de proyecto

El diseño del proyecto se presentará con al menos tres alternativas que consideren diferentes opciones tecnológicas, de escalas y de diferentes emplazamientos, contrastándolas con parámetros ambientales, sociales y económicos como exigen el desarrollo sostenible y la adaptación al cambio climático.

En cuanto a las alternativas de lugar de ubicación del proyecto, el análisis se puede realizar a partir de la ubicación de los componentes en diferentes lugares del terreno disponible o comparar con otras ubicaciones si existe la posibilidad.

1.4. Fase de construcción

1.4.1. Construcción de obras civiles

- Plan y cronograma general de la construcción.
- Rutas de movilización de las maquinarias y los equipos a utilizar, así como las características de las vías por las que serán movilizadas, incluyendo un mapa con las rutas cuando sea necesario y las frecuencias de los movimientos.
- Movimientos de tierra: Especificar el volumen de tierra estimado a movilizar en el proyecto, la profundidad de la excavación donde se colocarán de las cimentaciones de los paneles solares o apoyos, así como la gestión que se hará de los mismos y la superficie ocupada por cada uno de los paneles o grupos de paneles solares y el terreno necesario para el acopio de materiales.
- Flujo vehicular en la etapa de construcción rutas de acceso (internas y externas).
- Ubicación en un plano de los caminos de acceso para el movimiento y circulación de camiones y equipos a utilizar en el transporte de materiales de construcción del proyecto.
- Disposición final de botes. (los botes de material contarán con los talonarios de bote y acarreo suministrados por el Viceministerio de Suelos y Aguas).
- Descripción general del campamento, área a ocupar y número de personas.
- Equipos y maquinarias por utilizar, lista de maquinarias y equipos a utilizar en la fase de construcción.

1.4.2. Servicios

- Requerimientos de servicios para la construcción y el campamento: agua, energía alimentación y cocina, servicios sanitarios y manejo de residuos sólidos tipo municipal. Cantidades y fuente.
- Manejo de residuos regulados y peligrosos de la construcción. Baños portátiles por ubicar en el área del proyecto, número y empresa que proporcionara el servicio.

1.5. Fase de operación

Descripción y operación de cada uno de los componentes del proyecto. Equipos utilizados para la operación (vehículos, maquinarias y otros). Incluir los servicios anexando planos de cada uno (cuando aplica):

Ministerio de Medio Ambiente y Recursos Naturales (MMARN)
LENIN RAMON BUENO RODRIGUEZ - Viceministro de Gestión Ambiental (23/12/2024 16:26 AST)
Documento firmado digitalmente, para validar en medios electrónicos
https://buzon.firmagob.gob.do/inbox/app/mimarena/v/dbae6c81-1ed4-484a-a37b-821d67e82bd4

1.5.1. Infraestructura de servicios

- **Agua potable:** fuente de abastecimiento. Demanda o consumo en litros/día/mes. Infraestructura de almacenamiento y distribución, capacidad en m^3. **Si la fuente de abastecimiento es un pozo tubular deben anexar características de este: Profundidad máxima, diámetro máximo, caudal máximo a explotar y la ubicación con coordenadas UTM**. Disponibilidad de agua de contingencia. Descripción del tratamiento aplicado. Descripción del tratamiento aplicado en los campamentos y frente de trabajo.
- **Drenaje pluvial:** descripción general de las condiciones de drenaje y el sistema de drenaje a implementar, capacidad de evacuación, riesgo de inundación, destino final. Se adjuntará diseños, memoria descriptiva y de cálculos del sistema de drenaje pluvial.
- **Aguas residuales:** Origen, volumen estimado a generar en ambas fases del proyecto (construcción y operación), tratamiento y disposición de estas, específicamente las aguas generadas en el proceso de mantenimiento de los paneles solares. Especificar el manejo y disposición de las aguas residuales.
- **Energía eléctrica:** Fuente de generación, suministro, consumo en ambas fases del proyecto (construcción y operación), combustible utilizado y sistema de almacenamiento.
- **Residuos sólidos:** tipo, cantidad y origen de los residuos sólidos; almacenamiento temporal, capacidad de almacenamiento en m^3, tratamiento intermedio, sistema de recolección, transporte y lugar de disposición final. Especificar el manejo y disposición de los paneles solares al final de su vida útil.
- **Manejo de sustancias químicas:** cantidad, características de peligrosidad, almacenamiento, cantidad residuos generados.

1.5.2. Mantenimiento

- Actividades de mantenimiento de obras civiles y mantenimiento electromecánico.
- Actividades de mantenimiento y control de vegetación en áreas verdes y zona de preservación.

Cap. 2 Descripción del medio físico natural y socioeconómico

Se hará una descripción físico natural y socioeconómica-cultural del área geográfica donde se ubicarán todos los componentes del proyecto y su área de influencia (directa e indirecta) enfocada en los recursos naturales y sociales que van a ser potencialmente afectados por las actividades del proyecto.

El área de influencia directa es aquella donde se manifiestan los impactos ambientales generados por las actividades de construcción y operación; está relacionada con el sitio del proyecto y su infraestructura asociada. El área de influencia indirecta es la zona externa al área de influencia directa y se extiende hasta donde se manifiestan impactos del proyecto, es decir, los impactos ambientales trascienden el espacio físico del proyecto y su infraestructura asociada.

2.1 Medio físico

Se ubicará el proyecto en el contexto geográfico y geomorfológico nacional.

Ministerio de Medio Ambiente y Recursos Naturales (MMARN)
LENIN RAMON BUENO RODRIGUEZ - Viceministro de Gestión Ambiental (23/12/2024 16:26 AST)
Documento firmado digitalmente, para validar en medios electrónicos
https://buzon.firmagob.gob.do/inbox/app/mimarena/v/dbae6c81-1ed4-484a-a37b-821d67e82bd4

2.1.1 Clima

Identificar y describir las condiciones climáticas mensuales y multianuales del área, con base en la información de la estación meteorológica más cercana (especificar). Los parámetros básicos de análisis serán: temperatura, precipitación (media mensual y anual), humedad relativa, Irradiación solar, tasas de evaporación, viento (dirección y velocidad). Tendencias de efectos del cambio climático (cambios en las temperaturas, régimen de lluvias e inundaciones).

Se levantarán las características generales del clima en unas estadísticas de un período no menor de 15 años de los parámetros medidos. Análisis del riesgo de huracanes y tormentas tropicales, oleaje de tormenta (en zona costera), su frecuencia y estacionalidad en la zona propuesta para el proyecto.

2.1.2 Geología.

- Describir las unidades litológicas y rasgos estructurales, con base en estudios existentes en la zona y ajustada con información de campo.
- Presentar la cartografía geológica actualizada con base en fotointerpretación y control de campo, con base de perfiles o cortes geológicos o columnas estratigráficas existentes.
- Identificar y localizar indicadores de riesgos sísmicos (fallas, accidentes geológicos locales y otros). Métodos y propuestas de protección contra terremotos, sismos, maremotos y deslizamientos de tierra.

2.1.3 Geomorfología

- Identificación y caracterización de la geomorfología en la zona propuesta.
- Descripción general y mapa de pendientes con rangos: 0 a 15%, 15-30%, 30%-60% y mayor de 60%.

2.1.4 Suelos

- Presentar la clasificación agrológica de los suelos, identificar el uso actual y potencial del suelo y establecer los conflictos de uso del suelo y su relación con el proyecto.
- Calidad de los suelos, estabilidad, permeabilidad, sedimentación, erosividad, riesgo de desertificación u otras vulnerabilidades a cambio climático.
- Características geológicas de los suelos en la zona propuesta.
- Cuadro resumen de propiedades del suelo. Estimación de cantidades, profundidad, resistencia, área y tipo de suelo a remover y/o material de sustitución recomendados.
- Conclusiones y recomendaciones específicas al proyecto, en términos de la ingeniería de este, carga admisible del terreno.

2.1.5 Hidrología

- Identificar los sistemas lénticos y lóticos existentes en el área de influencia del proyecto, distancia a la cual se encuentran de éste. Calidad de agua, volumen, área/cuenca de recarga.
- Presentar un estudio hidrológico, determinar el régimen hidrológico y los caudales máximos, medios y mínimos mensuales multianuales de las fuentes de mayor importancia a intervenir.

Ministerio de Medio Ambiente y Recursos Naturales (MMARN)
LENIN RAMON BUENO RODRIGUEZ - Viceministro de Gestión Ambiental (23/12/2024 16:26 AST)
Documento firmado digitalmente, para validar en medios electrónicos
https://buzon.firmagob.gob.do/inbox/app/mimarena/v/dbae6c81-1ed4-484a-a37b-821d67e82bd4

- Identificar el régimen hidrológico y de caudales característicos de las principales corrientes.
- Establecer los patrones de drenaje (escorrentía de las aguas pluviales) a nivel regional.
- Determinar el régimen hidrológico y los caudales máximos, medios y mínimos mensuales multianuales de las fuentes de mayor importancia a intervenir.
- Zona de inundación y de amortiguamiento o almacenamiento temporal en casos de precipitaciones intensas, permeabilidad del suelo.
- Describir y localizar la red hidrográfica e identificar la dinámica fluvial de las fuentes que pueden ser afectadas por el proyecto, así como las posibles alteraciones de su régimen natural (relación temporal y espacial de inundaciones).
- Probabilidad de inundación hasta 100 años y vulnerabilidad a cambio climático.

2.1.6 Hidrogeología

- Identificar y describir las unidades hidrogeológicas en las áreas de influencia directa e indirecta del proyecto: tipo de acuífero, direcciones de flujo, zonas de recarga y descarga.
- Presentar un estudio hidrogeológico un mapa hidrogeológico con la localización de los puntos de agua identificados.
- Presentar un estudio hidrológico, determinar el régimen hidrológico y los caudales máximos, medios y mínimos mensuales multianuales de las fuentes de mayor importancia a intervenir.
- Inventario general de fuentes de agua, se incluyen pozos, manantiales y acuíferos.
- Presentar el mapa hidrogeológico con la localización de los puntos de agua identificados.
- Determinar profundidad del nivel freático.

2.1.7 Usos del agua

- Realizar el inventario general de los usos y usuarios actuales de las principales fuentes de probable intervención por el proyecto.
- Identificar los posibles conflictos actuales sobre la disponibilidad y usos del agua.
- Usos de aguas por el proyecto, incluyendo la evacuación de aguas residuales.
- Caracterización de cursos de agua superficial existentes en áreas de influencia directa, en especial de aquellas que sirven como fuente de agua potable; usos actuales, calidad de agua.
- Caracterizar las fuentes contaminantes/contaminadas que existen próximos al área del proyecto.
- Conflictos de uso de suelos u otros recursos naturales (agua y paisaje).

2.2 Medio Biótico

Se procederá a identificar las especies florísticas y faunísticas en la zona de interés directo e indirecto del proyecto.

2.2.1 Flora

- Composición florística para las principales unidades de cobertura identificadas.

Ministerio de Medio Ambiente y Recursos Naturales (MMARN)
LENIN RAMON BUENO RODRIGUEZ - Viceministro de Gestión Ambiental (23/12/2024 16:26 AST)
Documento firmado digitalmente, para validar en medios electrónicos
https://buzon.firmagob.gob.do/inbox/app/mimarena/v/dbae6c81-1ed4-484a-a37b-821d67e82bd4

- Caracterización e inventario de especies de flora existentes en el área proyecto, describiendo su estado de conservación (nombre común y científico, densidades).
- Identificar y localizar las especies incluidas en las listas de especies protegidas del país y de la Unión Internacional de Conservación de la Naturaleza.
- Inventario de especies forestales y de flora a eliminar o afectar por el proyecto.
- Inventario de las especies florísticas a ser introducidas en el proyecto por número de especies e individuos.

2.2.2 Fauna

- Identificar y localizar las especies protegidas nacionalmente y consideradas en las listas de especies de fauna protegidas del país y de la Unión Internacional de Conservación de la Naturaleza.
- La información debe involucrar como mínimo los siguientes grupos: anfibios, reptiles, aves y mamíferos.
- Identificación, caracterización y tipo de fauna existente en el área de influencia directa del proyecto. Se llevará a cabo un inventario de la fauna. Describir su estado de conservación.
- Se llevarán a cabo inventarios de fauna (residente y migratoria) para las aves, anfibios, reptiles y se relacionarán con las formaciones vegetales existentes y el uso que de las mismas hacen las especies, ya sean sitios de anidamientos, comederos, descansos, refugios o reproducción.

2.3 Medio perceptual

Las unidades paisajísticas existentes se identificarán (mediante fotografía) y se valorará su calidad y fragilidad (se identificará nivel de impacto). Se tendrá especial atención a conservar la calidad paisajística de los sectores del proyecto en el rango de visibilidad del entorno del proyecto.

2.4 Medio socioeconómico y cultural

Se identificará el área de influencia socioeconómica y cultural, directa e indirecta, uso de la tierra (todo el año y temporal), actividades de desarrollo existentes y proyectadas, estructura comunitaria, actividades económicas predominantes de la zona, empleo y mercado de mano de obra.

La investigación se llevará a cabo en las localidades de influencia directa del proyecto y muy especialmente en la comunidad y zonas aledañas.

Si existe un plan de ordenamiento territorial, se evaluará la compatibilidad del proyecto con el uso de suelo propuesto en el plan.

Identificar y describir potenciales conflictos de uso de suelos u otros recursos naturales (agua y paisaje).

2.4.1 Demografía

Se describirá la dinámica poblacional de las comunidades (grupos ocupacionales, estratificación socioeconómica, edad, género). Perspectivas de demografía de la zona.

Ministerio de Medio Ambiente y Recursos Naturales (MMARN)
LENIN RAMON BUENO RODRIGUEZ - Viceministro de Gestión Ambiental (23/12/2024 16:26 AST)
Documento firmado digitalmente, para validar en medios electrónicos
https://buzon.firmagob.gob.do/inbox/app/mimarena/v/dbae6c81-1ed4-484a-a37b-821d67e82bd4

2.4.2 Economía

Actividades económicas predominantes de la zona, empleo y mercado de mano de obra, distribución de los ingresos, estratos sociales predominantes, bienes etc. Estructura comunitaria. Uso de la tierra (todo el año y temporal).

Actividades de desarrollo inmobiliarios en la zona y proyectadas. Actividades de desarrollo turístico en la zona y proyectadas. Actividades agrícolas en la zona del proyecto. Perspectiva de desarrollo para proyectos semejantes a este.

2.4.3 Patrimonio cultural

Se identificarán costumbres y características más importantes de la forma de vivir en el área. Estructura organizativa de la sociedad. Infraestructura de recreación.

Evaluar las riquezas arqueológicas e históricas en el área del proyecto, de encontrar vestigios precolombinos o históricos debe informarlo al Ministerio de Cultura/Museo del Hombre y al Ministerio de Medio Ambiente y Recursos Naturales.

Identificar alteraciones del comportamiento provocados por la actividad turística, considerar al menos drogadicción y prostitución.

2.4.4 Servicios públicos y líneas vitales

Calidad de los servicios públicos vitales y presencia de estas infraestructuras en el territorio: salud, agua potable, electricidad, vías terrestres, telecomunicaciones, red escolar y seguridad pública. Impacto del proyecto en la disponibilidad de servicios, evaluar oferta y demanda.

2.4.5 Relación de las comunidades con el ambiente

Interacciones preexistentes con la comunidad (proceso salud-enfermedad, a desastres, riesgos tecnológicos). Capacidad de respuesta a los riesgos ambientales existentes. Influencia del proyecto sobre la vulnerabilidad preexistentes y generación de vulnerabilidades para la producción agrícola y seguridad alimentaria.

3 Participación e información pública

3.3 Vista pública

Serán realizadas dos (2) vistas públicas, (la primera al inicio de la elaboración del EsIA) y una segunda para presentar los resultados del EsIA. Se llevarán a cabo en las localidades de influencia del proyecto Se programará con el Ministerio de Medio Ambiente y Recursos Naturales la presentación de los resultados de los estudios.

Se recomienda para la realización de las vistas públicas tomar como documentos guías, la Guía de Realización de vistas Públicas y Guía de Evaluación de Impacto Social. Se anexará a la DIA la evidencia de estas, cartas

Ministerio de Medio Ambiente y Recursos Naturales (MMARN)
LENIN RAMON BUENO RODRIGUEZ - Viceministro de Gestión Ambiental (23/12/2024 16:26 AST)
Documento firmado digitalmente, para validar en medios electrónicos
https://buzon.firmagob.gob.do/inbox/app/mimarena/v/dbae6c81-1ed4-484a-a37b-821d67e82bd4

de invitación, formularios de entrevistas, listas de asistencia debidamente firmadas, teléfono, fotos y grabaciones del evento, relatorías de estas, otros.

Invitar a la misma a autoridades locales, asociaciones de la zona, juntas de vecinos, directores de escuelas básicas o liceos de las comunidades afectadas, autoridades municipales, Defensa Civil, comerciantes, agricultores, propietarios de negocios u otras organizaciones de la sociedad civil, en las comunidades involucradas con el proyecto. Se debe garantizar la participación de las autoridades locales, especialmente la Alcaldía y representante de las empresas distribuidoras y de la Corporación Dominicana de Empresas Eléctricas Estatales (CDEEE).

El Ministerio de Medio Ambiente y Recursos Naturales, debe estar informado de estas consultas por lo menos con quince (15) días de anticipación, reservándose el derecho de asistir a la misma. Solicitar o convenir fecha de realización a través de la Dirección de Participación Pública del Ministerio Ambiente.

3.4 Instalación de letrero

Como parte de los mecanismos para informar a la comunidad se instalarán letreros no menores de 1x1.25 m^2 en las entradas del proyecto o en puntos visibles para toda persona interesada, especialmente las comunidades afectas. El letrero contendrá las siguientes informaciones:

- Nombre del proyecto.
- Nombre del promotor del proyecto y/o responsable del mismo.
- Breve descripción del proyecto.
- Indicará que dicho proyecto está en proceso de evaluación ambiental para fines de obtener autorización ambiental.
- Números telefónicos del responsable del proyecto y de las oficinas del Ministerio de Medio Ambiente y Recursos Naturales a nivel nacional y provincial.
- Tomar fotos de los letreros ya instalados e incluirlas en el Estudio Ambiental.

Cap. 4. Marco jurídico y legal

Se incluirán aquí las autorizaciones, certificaciones y permisos que el proyecto requiere previamente a obtener la autorización ambiental, como la autorización de uso de suelo de la(s) alcaldía(s), ministerio(s) e institución(es) correspondientes, certificación de los títulos de los terrenos del proyecto, actos de venta notariados y certificados por la Procuraduría General de la República, autorizaciones del Ministerio de Obras Públicas y Comunicaciones, Resolución de la Comisión Nacional de Energía (CNE) para la concesión, carta de no objeción de la alcaldía municipal, autorización de la Empresa de Transmisión Eléctrica Dominicana (ETED), para la interconexión al sistema y cualquier otra que sea requerida.

Además, se realizará un inventario de las leyes y acuerdos nacionales e internacionales, sectoriales y regionales, indicándose los aspectos relevantes que el proyecto cumplirá. También se indicarán los reglamentos y normas pertinentes que rigen la calidad del ambiente, la protección de áreas frágiles incluyendo los cuerpos superficiales de agua y el uso de la tierra, tanto a nivel internacional, como a nivel nacional y local, que regirán la actividad del proyecto.

Ministerio de Medio Ambiente y Recursos Naturales (MMARN)
LENIN RAMON BUENO RODRIGUEZ - Viceministro de Gestión Ambiental (23/12/2024 16:26 AST)
Documento firmado digitalmente, para validar en medios electrónicos
https://buzon.firmagob.gob.do/inbox/app/mimarena/v/dbae6c81-1ed4-484a-a37b-821d67e82bd4

Incluirá:

- Estrategias y planes de desarrollo y generación de energías limpias aplicables nacionales, regionales y locales.
- Planes aplicables para el manejo de recursos naturales o manejo de áreas protegidas y las agencia(s) responsable(s) (demostrar conformidad y cumplimiento con todos los planes aplicables).

Cap 5. Identificación, caracterización y valoración de impactos

En este análisis se debe distinguir entre los impactos significativos positivos y negativos, directos e indirectos, inmediatos y de largo alcance. Identificar impactos inevitables o irreversibles. Caracterizar la calidad y cantidad de los datos disponibles, explicando las deficiencias de información y toda incertidumbre asociada con las predicciones de impacto. La evaluación de los impactos ambientales incluirá, aunque no se limitará a:

Identificación de los impactos: mediante un análisis detallado del ambiente y de cada actividad del proyecto con los diferentes medios: agua, aire, suelo/corteza terrestre, paisaje o perceptual y aspectos socioeconómicos. Establecer una relación proyecto-medio ambiente (matriz u otro instrumento).

Identificación y caracterización de los cambios significativos que las actividades del proyecto puedan provocar en las fases de construcción, operación y cierre, en el medio físico, biológico, socioeconómico y perceptual. Considerar las emergencias provocadas por el cambio climático y evaluar los impactos del proyecto sobre factores vulnerables.

Valoración y jerarquización de los impactos: teniendo como referencia la información de línea base que se presenta en la descripción del ambiente y la caracterización de los impactos, los impactos significativos se valorarán como altos, medianos y bajos.

Se analizarán las interacciones entre los diversos componentes ambientales y las actividades del proyecto, incluyendo por lo menos los siguientes elementos.

- Ecosistemas: Afectación de ecosistemas vulnerables, interrupción de rutas de migración, deterioro del paisaje y destrucción de la cobertura vegetal.
- Fauna: Destrucción y modificación de hábitats de fauna terrestre, avifauna y la afectación de especies de interés científico, cultural y económico.
- Flora: Destrucción de la cobertura vegetal, especialmente lo relacionado con zonas y especies protegidas por la legislación nacional, y especies vegetales endémicas y en peligro de extinción.
- Contaminación ambiental: Contaminación de los recursos agua, aire y suelo por residuos sólidos, líquidos y emisiones atmosféricas (generadores de emergencia del proyecto).
- Aspectos sociales: Posibles efectos sobre la salud humana por las emisiones de polvo, gases, incremento de ruido, o por la transmisión de enfermedades al personal que labora en el proyecto.
- Efectos en la disponibilidad local y el uso de los recursos naturales que serán puestos al servicio del proyecto.
- Efectos sobre el tránsito automotor en la zona durante cada una de las fases del proyecto.

Ministerio de Medio Ambiente y Recursos Naturales (MMARN)
LENIN RAMON BUENO RODRIGUEZ - Viceministro de Gestión Ambiental (23/12/2024 16:26 AST)
Documento firmado digitalmente, para validar en medios electrónicos
https://buzon.firmagob.gob.do/inbox/app/mimarena/v/dbae6c81-1ed4-484a-a37b-821d67e82bd4

- Afectación del patrimonio cultural
- Cambios en los patrones de escorrentía, tanto superficial como subterránea, en cuanto a, la distribución, calidad y cantidad, aumento en los procesos de contaminación, erosión, sedimentación e inundación.

Cap. 6. Programa de manejo y adecuación ambiental

Una vez identificados los impactos del proyecto se deben elaborar las medidas factibles y costo efectivo para evitar o reducir los impactos negativos significativos hasta niveles aceptables. Se deben calcular los efectos y costos de estas medidas, y los requerimientos institucionales y de capacitación para implementarlos. Además, se debe incluir la compensación a las partes afectadas para los impactos que no puedan ser atenuados.

El PMAA será adecuado y realista, de manera que se garantice el cumplimiento ambiental por parte del promotor y el control de las emisiones y descargas del proyecto.

Para cumplir este objetivo se requiere ejecutar las siguientes actividades:

1. Identificar los arreglos institucionales que asumirá el proyecto para manejar sus aspectos ambientales (cómo lo va a hacer) durante la fase de construcción, la fase de operación y la de abandono.
2. Se definirá una estrategia de gestión ambiental basada en una política ambiental y unos objetivos de la gestión ambiental. Se definirán en un mapa las áreas con sus diferentes niveles de uso: las áreas de no intervención, las áreas de intervención, pero con restricciones, y las susceptibles de intervención sin restricciones especiales.
3. **Establecer los programas y planes de gestión para evitar, reducir, mitigación o compensar** para los impactos y los riesgos ambientales significativos identificados en la fase de evaluación. Algunos ejemplos pueden ser: Plan de manejo de impactos al medio físico; Plan de manejo de impactos al medio biológico; Plan de manejo de impactos al medio socioeconómico; Plan de adaptación a los efectos del cambio climático, incluyendo las medidas específicas a implementar para casos de sequias, inundaciones, plagas o enfermedades, olas de calor y otros efectos según las vulnerabilidades identificadas. Dependiendo de los impactos significativos identificados, se deberá considerar una Estrategia de manejo de suelos, el Manejo y disposición de materiales sobrantes, el Manejo paisajístico, una Estrategia de manejo del recurso hídrico, el Manejo de residuos líquidos, el Manejo de residuos sólidos y especiales y una Estrategia de manejo del recurso aire. En cuanto al medio biótico, una Estrategia de manejo de cobertura, el Manejo de remoción de cobertura vegetal, el Manejo de flora, el Manejo de fauna, una Estrategia de salvamento de fauna silvestre (terrestre), una Estrategia de protección y conservación de hábitats y una Estrategia de revegetación
4. Presentar **de manera estructurada (matriz) las medidas** que componen cada programa, incluyendo una breve descripción de cada medida, las necesidades de materiales, de equipos y tecnología para implementar la medida, de contratación de recursos humanos, de capacitación al personal, los costos necesarios para su implementación, los parámetros de cumplimiento de las normas y su cronograma de ejecución.

Ministerio de Medio Ambiente y Recursos Naturales (MMARN)
LENIN RAMON BUENO RODRIGUEZ - Viceministro de Gestión Ambiental (23/12/2024 16:26 AST)
Documento firmado digitalmente, para validar en medios electrónicos
https://buzon.firmagob.gob.do/inbox/app/mimarena/v/dbae6c81-1ed4-484a-a37b-821d67e82bd4

5. Incluir las medidas de **compensación por daños a la comunidad** del área de influencia directa e indirecta.
6. Identificar los riesgos ambientales a que está expuesto el proyecto y su área de influencia, considerando la adaptación al **cambio climático** como parte de la gestión de riesgos**.**
7. Presentar un plan de gestión de las contingencias ambientales con las **medidas pertinentes para reducción de la vulnerabilidad** para situaciones de emergencias y/o desastres. Como mínimo incluir: incendios, huracanes, sismos, y otros relacionados con los riesgos identificados en el área de influencia.
8. Indicar de manera estructurada (matriz) el programa de seguimiento y auto monitoreo del cumplimiento del PMAA, con los **indicadores de cumplimiento, los responsables del monitoreo, los costos, su cronograma y las evidencias generadas.** Este programa servirá de insumos esenciales para los Informes de Cumplimiento Ambiental (ICA)
9. Elaborar el **cronograma monitoreo** a partir del sistema de indicadores ambientales, incluyendo la entrega de los Informes de Cumplimiento Ambiental (ICA) ante la Dirección de Calidad del Medio Ambiente

Las informaciones ambientales generadas por este proyecto serán incorporadas en los Informes de Cumplimiento Ambiental (ICA) que la empresa emitirá periódicamente como requerimiento de la autorización ambiental. Se debe incluir una matriz resumen con estas informaciones.

3.5 Plan de Contingencia

Incluir un plan de contingencia que determine las probabilidades daños ambientales por accidentes y posibles fenómenos atmosféricos, tales como: sismos, tsunamis (en casos costeros), inundaciones, huracanes y tormentas tanto en la fase de construcción como en operación, cierre y abandono.

Se presentará la información de vulnerabilidades en un Mapa de Riesgos, indicando los de origen natural y los de origen antrópicos, incluyendo erosión, sedimentación, deslizamiento y accidentes geomorfológicos.

3.6 Aspectos de cambio climático

Determinar la contribución del proyecto en cuanto a gases de efecto invernadero que causan el calentamiento global, ya sea de emisiones y de reducción de estas (cálculo de la huella de carbono).

Determinar la probabilidad de ocurrencia de fenómenos asociados al cambio climático en el área del proyecto que puedan impactar sus operaciones, incluyendo a mediano y largo plazo, y proponer medidas de adaptación para cada uno. Los siguientes son fenómenos identificados en estudios previos y que pueden afectar la República Dominicana, la lista es indicativa y debe ser ampliada según los resultados del estudio ambiental: aumento nivel del mar, aumento de temperatura, eventos hidrometeorológicos (sequia, huracanes, tormentas, inundaciones, precipitaciones intensas), incendios forestales, infestación de vectores y plagas y elevación o abatimiento del nivel freático, entre otros.

Ministerio de Medio Ambiente y Recursos Naturales (MMARN)
LENIN RAMON BUENO RODRIGUEZ - Viceministro de Gestión Ambiental (23/12/2024 16:26 AST)
Documento firmado digitalmente, para validar en medios electrónicos
https://buzon.firmagob.gob.do/inbox/app/mimarena/v/dbae6c81-1ed4-484a-a37b-821d67e82bd4

Un resumen de estos aspectos se presentará de manera estructurada en forma de matriz indicando el medio afectado, estado actual del medio y la medida de adaptación propuesta.

7. Bibliografía

En este punto se presentarán las fuentes o referencias bibliográficas utilizadas en el estudio. Las fuentes citadas deben ser incluidas en la bibliografía y las fuentes colocadas en la bibliografía deben estar citadas.

En todo el estudio se debe respetar el derecho de autor, incluyendo cuando la información es de fuente estatal. Se sugiere utilizar el modelo de bibliografía APA.

8. Anexos

Como anexo se colocarán documentos obligatorios, como permisos de otras instituciones (vigentes al momento de la solicitud), que deben ser presentados por el promotor:

- Certificaciones de títulos de propiedad y planos catastrales; si es acto de compra y venta, presentar título(s) a nombre de quien vende, fotocopia de documentos personales de este y legalizar el contrato en la Procuraduría General de la República.
- Contrato(s) de arrendamiento legalizado y certificado, cuando aplique.
- No objeciones o autorización de la Alcaldía municipal o Ayuntamiento
- No objeciones o autorización de la Comisión Nacional de Energía (CNE).
- No objeciones o autorización de la Corporación Dominicana de Empresas Eléctricas Estatales (CDEEE)
- No objeciones o autorización de otras instituciones que apliquen según lo establecido en el marco legal nacional y municipal.

Cuando el proyecto se encuentre localizado en un territorio con exigencias particulares, debe presentar la no objeción correspondiente. Los siguientes son ejemplo de estos casos, pero no se limitan a ellos:

- No objeción emitida por la empresa estatal de distribución de agua potable.
- No objeción en las rutas de oleoductos o redes de transmisión de energía.
- Localizado en zona de interés histórico, arqueológico o antropológico debes presentar la no objeción del Ministerio de Cultura.

Otros documentos que se anexarán al estudio incluyen los siguientes:

- Planos del proyecto en escala 1:10,000.
- Mapas de ubicación del proyecto a escala entre 1:10,000 y 1:25,0000.
- Zonificación de vegetación y uso de suelo en el lugar propuesto del proyecto.
- Copia(s) de autorización(es) ambiental(es) de minas utilizadas para préstamos de material de relleno y para botes de escombros.

9. Apéndices

Ministerio de Medio Ambiente y Recursos Naturales (MMARN)
LENIN RAMON BUENO RODRIGUEZ - Viceministro de Gestión Ambiental (23/12/2024 16:26 AST)
Documento firmado digitalmente, para validar en medios electrónicos
https://buzon.firmagob.gob.do/inbox/app/mimarena/v/dbae6c81-1ed4-484a-a37b-821d67e82bd4

En este acápite se presentarán informaciones adicionales generadas por la investigación realizada para elaborar este estudio ambiental, pero que por su naturaleza no es necesario incluirlas en el documento de manera detallada.

Por ejemplo, se pueden colocar en apéndices algunos cálculos para diseñar elementos para el control ambiental, como planta de tratamiento de aguas residuales, características de sistemas de prevención de derrame o fugas, entre otros.

LB/NB/NAD/aq

I. ANEXOS

1. Matriz resumen de caracterización de los impactos.
2. Matriz resumen del programa de manejo y adecuación ambiental (PMAA).
3. Matriz resumen de medidas de adaptación al cambio climático

Ministerio de Medio Ambiente y Recursos Naturales (MMARN)
LENIN RAMON BUENO RODRIGUEZ - Viceministro de Gestión Ambiental (23/12/2024 16:26 AST)
Documento firmado digitalmente, para validar en medios electrónicos
https://buzon.firmagob.gob.do/inbox/app/mimarena/v/dbae6c81-1ed4-484a-a37b-821d67e82bd4

Modelo 1. Matriz resumen de impactos significativos para cada fase del proyecto

		Actividades para la fase de / valoración de impacto por significación											
		Exploración			**Construcción**			**Operación**			**Abandono**		
Medios afectados	Factor ambiental	Actividad 1	…	Actividad n	Actividad 1	…	Actividad n	Actividad 1	…	Actividad n	Actividad 1	…	Actividad n
Físico – Químico	Suelo												
	Agua												
	Aire												
Biótico	Flora												
	Fauna												
	Ecosistema y paisaje												
Socio-económico	Social												
	Económico												
	Cultural												
													pactos significativos

Ministerio de Medio Ambiente y Recursos Naturales (MMARN)
LENIN RAMON BUENO RODRIGUEZ - Viceministro de Gestión Ambiental (23/12/2024 16:26 AST)
Documento firmado digitalmente, para validar en medios electrónicos
https://buzon.firmagob.gob.do/inbox/app/mimarena/v/dbae6c81-1ed4-484a-a37b-821d67e82bd4

Modelo 2. Matriz resumen de impactos significativos para cada fase del proyecto

Componente del medio	Elemento del medio ambiente	Programa / impacto real o potencial (riesgos)	Actividad / medidas a realizar	Periodo de ejecución de la medida	Costos de las medidas	MONITOREO Y SEGUIMIENTO					
						Parámetros a ser monitoreado	Puntos de muestreo	Frecuencia	Responsable	Costos del monitoreo y seguimiento	Documento que se genera
Físico químico	Suelo										
	Agua										
	Aire										
Biótico	Flora										
	Fauna										
	Ecosistemas y paisajes										
Socio económico	Social										
	Económico										
	Cultural										
				COSTOS ESTIMADOS ANUALES							
										TOTAL GENERAL ANUAL	

Ministerio de Medio Ambiente y Recursos Naturales (MMARN)
LENIN RAMON BUENO RODRIGUEZ - Viceministro de Gestión Ambiental (23/12/2024 16:26 AST)
Documento firmado digitalmente, para validar en medios electrónicos
https://buzon.firmagob.gob.do/inbox/app/mimarena/v/dbae6c81-1ed4-484a-a37b-821d67e82bd4

Para verificar la veracidad de este documento puede escanear el Código QR.
Si tiene cualquier pregunta se puede contactar a: verificacionpermisoambiental@ambiente.gob.do

Modelo 3. Matriz resumen de medidas de adaptación al cambio climático.

Fenómeno	Potencial medio afectado en el área del proyecto	Medidas de adaptación del proyecto	Comentarios sobre los efectos esperados de la medida de adaptación propuesta
Aumento nivel del mar			
Inundaciones			
Aumento de temperatura			
Precipitaciones intensas			
Sequia			
Huracanes y tormentas			
Riesgos de incendios forestales			
Infestación de vectores y plagas			
Elevación o abatimiento del nivel freático			

Ministerio de Medio Ambiente y Recursos Naturales (MMARN)
LENIN RAMON BUENO RODRIGUEZ - Viceministro de Gestión Ambiental (23/12/2024 16:26 AST)
Documento firmado digitalmente, para validar en medios electrónicos
https://buzon.firmagob.gob.do/inbox/app/mimarena/v/dbae6c81-1ed4-484a-a37b-821d67e82bd4

Para verificar la veracidad de este documento puede escanear el Código QR.
Si tiene cualquier pregunta se puede contactar a: verificacionpermisoambiental@ambiente.gob.do

RESUMEN EJECUTIVO

RESUMEN EJECUTIVO

El presente documento constituye al Estudio de Impacto Ambiental del Proyecto Complejo Energético Catuán, de acuerdo con los Términos de Referencia, Código No. S01-24-05409, emitidos por el Viceministerio de Gestión Ambiental, con el objetivo de cumplir con lo establecido por la Ley 64-00 a fines de tramitar su Autorización Ambiental.

La empresa promotora del proyecto es ACCIONA ENERGÍA DOMINICANA, S.R.L., Registro Nacional de Contribuyentes (RNC) No. 1-32-39381-3 y Registro Mercantil No. 176916SD (Anexo I). La empresa tiene domicilio y asiento social en la avenida Gustavo Mejía Ricart, No. 102, Edificio Corporativo 2010, Local 1304 Ens. Piantini, Distrito Nacional, República Dominicana. Teléfono: (829) 893-4239.

La empresa está representada ante el Ministerio de Medio Ambiente y Recurso Naturales por el Sr. Pedro Ramón Valdéz Burgos, cédula de identidad y electoral No. 001-18228409-0.

A continuación, se presenta un resumen con la información básica del Proyecto Complejo Energético Catuán.

El proyecto consiste en el desarrollo, instalación y operación de un sistema híbrido de generación de energía que integrará tecnologías eólica y fotovoltaica. La componente eólica estará conformada por 8 aerogeneradores NORDEX, modelo N163/5.9X, cada uno con una potencia nominal de **5.90 MW**, un diámetro de rotor de 163 metros y una altura de buje de 178 metros, alcanzando una potencia instalada total de 47.20 MW, limitada a 50 MW en el punto de interconexión. El código de implantación del proyecto es IPDOMMARXXCAB250110. La componente fotovoltaica contará con una potencia nominal de **11.90 MWn y una potencia pico de 16.01MWp**, conformada por 25,824 módulos bifaciales tipo N de la marca JA Solar, modelo JAM66D45-620/LB, cada uno con una potencia de 620 W. Asimismo, se instalarán 36 inversores string marca Huawei, modelo SUN2000-330KTL, con una potencia unitaria de 330 kW y operando con un factor de potencia (cos Ø) igual a 1.

El Proyecto Complejo Energético Catuán realizará una inversión total de USD$ 112,009,360.36 de fuente extrajera, lo cual dinamizará la actividad comercial e incrementará el flujo de capitales en torno a la economía del país.

El proyecto estará ubicado en la carretera Romedillo-La Pionía, Rancho Catuán, municipio Cabrera, provincia María Trinidad Sánchez., sobre el inmueble identificado de las parcelas 4, 13, 14 y 32, del Distrito Catastral (DC) 3, con una superficie de 2,169,556.44 m^2.

El polígono de la concesión del proyecto está definido por las coordenadas UTM por pares “Este, Norte” UTM 19Q se presentan en la Tabla 1. En la Tabla 2 las Coordenadas UTM del terreno a utilizar para fotovoltaico, en la Tabla 3 las Coordenadas UTM de las Torres (Aero Generadores) y en la Tabla 4 las Coordenadas UTM del trazado de la línea de transmisión.

ES IMPORTANTE DESTACAR QUE ESTAS COORDENADAS SON LAS CORRECTAS Y NO LAS QUE SE RELACIONAN EN LOS TDR, Y SON LAS QUE DEBEN APARECER EN LA AUTORIZACIÓN AMBIENTAL.

Tabla 1. Coordenadas UTM del polígono de la concesión donde se construirá el Proyecto Complejo Energético Catuán.

Punto	Coordenadas UTM		Punto	Coordenadas UTM		Punto	Coordenadas UTM	
	X	Y		X	Y		X	Y
1	397565.05	2173522.43	**37**	396905.64	2171831.52	**73**	395503.35	2171339.88
2	397751.08	2173490.49	**38**	396876.78	2171790.62	**74**	395524.61	2171406.52
3	397814.53	2173485.18	**39**	396790.58	2171644.39	**75**	395633.94	2171558.50
4	397850.39	2173482.73	**40**	396668.27	2171473.66	**76**	395646.33	2171581.95
5	397953.69	2173494.60	**41**	396623.85	2171428.24	**77**	395826.95	2171811.89
6	398159.62	2173473.51	**42**	396508.68	2171294.15	**78**	395877.79	2171867.88
7	398106.38	2173372.99	**43**	396449.89	2171240.46	**79**	395904.42	2171884.09
8	398037.15	2173286.56	**44**	396422.14	2171204.48	**80**	396051.54	2171945.83
9	397914.44	2173159.91	**45**	396286.53	2171057.83	**81**	396141.19	2172013.34
10	397861.57	2173123.45	**46**	396277.93	2171042.40	**82**	396262.26	2172116.72
11	397742.42	2172993.45	**47**	396168.49	2171208.58	**83**	396324.12	2172163.45
12	398153.43	2172938.73	**48**	396116.70	2171086.67	**84**	396324.44	2172268.42
13	398146.12	2172880.69	**49**	395988.58	2170921.41	**85**	396331.99	2172286.08
14	398153.43	2172808.81	**50**	395960.13	2170868.19	**86**	396349.75	2172290.00
15	398145.00	2172757.67	**51**	395843.76	2170735.67	**87**	396398.03	2172284.96
16	398128.04	2172738.91	**52**	395814.98	2170671.75	**88**	396496.12	2172395.40
17	398064.83	2172690.91	**53**	395768.18	2170602.75	**89**	396699.61	2172280.51
18	398018.08	2172642.91	**54**	395724.05	2170633.43	**90**	396720.13	2172307.05
19	397984.11	2172546.41	**55**	395690.49	2170669.67	**91**	396748.07	2172321.80
20	397809.80	2172631.24	**56**	395622.29	2170795.13	**92**	396841.43	2172392.73
21	397779.33	2172653.24	**57**	395570.87	2170855.59	**93**	396921.03	2172434.15
22	397762.78	2172677.00	**58**	395534.14	2170934.11	**94**	396971.96	2172494.06
23	397732.25	2172703.12	**59**	395517.62	2170953.64	**95**	397003.66	2172520.23
24	397667.28	2172647.72	**60**	395412.00	2170944.10	**96**	397312.90	2172689.51
25	397641.76	2172646.61	**61**	395300.77	2170948.79	**97**	397379.43	2172719.82
26	397631.90	2172634.04	**62**	395167.99	2171024.19	**98**	397410.12	2172740.53
27	397632.03	2172619.46	**63**	395105.82	2171049.88	**99**	397463.58	2172824.25
28	397571.43	2172556.93	**64**	395088.42	2171082.96	**100**	397497.39	2172890.45
29	397543.82	2172536.70	**65**	395081.91	2171108.06	**101**	397518.02	2172948.00
30	397461.84	2172459.85	**66**	395094.71	2171129.85	**102**	397485.33	2172964.78
31	397367.58	2172385.17	**67**	395111.26	2171144.61	**103**	397308.83	2173081.75
32	397237.34	2172230.74	**68**	395202.94	2171186.02	**104**	397284.26	2173108.66
33	397096.11	2172089.54	**69**	395267.06	2171188.16	**105**	397385.00	2173192.61
34	397081.75	2172067.33	**70**	395303.86	2171221.13	**106**	397427.55	2173244.06
35	397051.37	2171995.14	**71**	395371.35	2171256.16	**107**	397491.00	2173363.35
36	396934.33	2171870.32	**72**	395429.60	2171297.01			

Fuente: ACCIONA ENERGÍA DOMINICANA, S.R.L., 2025.

Tabla 2. Coordenadas UTM de las parcelas N° 13 y 14 donde se ubicarán los paneles solares del proyecto Complejo Energético Catuán.

Punto	Coordenadas		Punto	Coordenadas		Punto	Coordenadas	
	X	Y		X	Y		X	Y
1	396396.30	2171815.86	**12**	395908.05	2171875.85	**23**	396217.256	2171599.4
2	396411.29	2171857.30	**13**	395897.43	2171870.70	**24**	396253.097	2171625.91
3	396426.19	2171886.81	**14**	395883.65	2171861.04	**25**	396292.274	2171647.18
4	396437.78	2171905.56	**15**	395863.10	2171841.49	**26**	396323.391	2171659.44
5	396450.64	2171923.47	**16**	395833.97	2171806.26	**27**	396355.618	2171668.39
6	396472.16	2171948.57	**17**	395760.40	2171713.16	**28**	396388.602	2171673.92
7	396504.67	2171978.33	**18**	395738.28	2171682.77	**29**	396384.706	2171706.76
8	396267.99	2172109.78	**19**	395718.28	2171659.40	**30**	396384.218	2171739.82
9	396206.90	2172059.23	**20**	396152.29	2171523.41	**31**	396387.144	2171772.75
10	396146.87	2172006.36	**21**	396171.25	2171550.96			
11	396056.00	2171937.93	**22**	396192.99	2171576.39			

Fuente: ACCIONA ENERGÍA DOMINICANA, S.R.L., 2025.

Tabla 3. Coordenadas UTM de las Torres (Aero Generadores) del Proyecto Complejo Energético Catuán.

Aerogenerador	Coordenadas UTM		Punto	Coordenadas UTM	
	X	Y		X	Y
WTG01	398025	2173402	WTG05	396704	2171728
WTG02	397765	2173158	WTG06	396425	2171356
WTG03	397503	2172542	WTG07	395822	2171834
WTG04	396992	2172099	WTG08	397622	2172860

Fuente: ACCIONA ENERGÍA DOMINICANA, S.R.L., 2025.

Tabla 4. Coordenadas UTM de la línea de transmisión del Proyecto Complejo Energético Catuán.

Punto	Coordenadas UTM	
	X	Y
Subestación eléctrica del Complejo Energético Catuán	397238.145	2172309.540
Subestación eléctrica del Complejo Energético Los Cacos	400388.687	2168212.713

Fuente: ACCIONA ENERGÍA DOMINICANA, S.R.L., 2025.

Figura 1. Localización del Proyecto Complejo Energético Catuán.

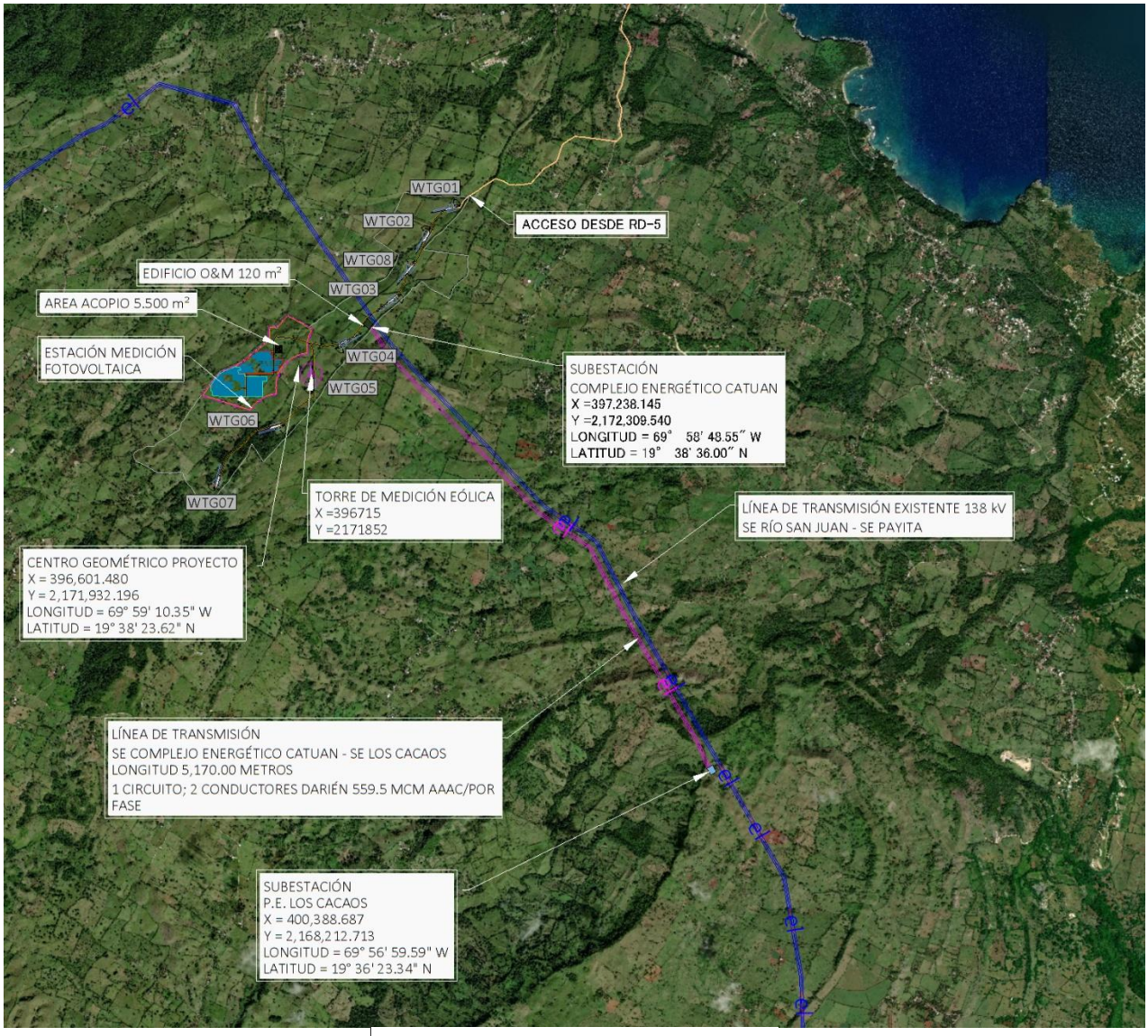

Fuente: ACCIONA ENERGÍA DOMINICANA, S.R.L., 2025.

Al Proyecto Complejo Energético Catuán se accede por la carretera Cabrera-Nagua y la carretera Romedillo-La Pionía.

El proyecto se justifica ya que:

- ✓ En la República Dominicana existe un elevado potencial solar (5.25-5.5 kWh/m^2 en la zona del proyecto) que facilita la instalación de parques solares fotovoltaicos.
- ✓ Información de las estaciones meteorológicas de Cabrera_3 y Cabrera_8_2, ubicadas al este del proyecto y que pertenece a ACCIONA Energía han permitido tener un estimado ajustando FARM de Vortex de 30 m de resolución a la velocidad.
- ✓ No existe ningún impedimento legal en relación con la propiedad de los terrenos donde se desarrollará el proyecto. Se presenta en el Anexo II: Constancias anotadas, contratos arrendamientos y plano catastral de las parcelas que forman el proyecto.
- ✓ El proyecto se encuentra ubicado fuera de áreas protegidas, zonas de amortiguamiento y otras áreas ambientalmente sensibles.
- ✓ Existen vías de acceso adecuadas para el proyecto para medios terrestres.
- ✓ El proyecto cuenta con los servicios básicos garantizados (electricidad, agua potable, tratamiento de residuales líquidos, recogida de desechos), que cuenta con una infraestructura con capacidad suficiente para suplir la demanda de este.
- ✓ El proyecto generará de 600 empleos en la fase de construcción y 25 empleos en la fase de operación.
- ✓ El Proyecto Complejo Energético Catuán realizará una inversión total de USD$ 112,009,360.36 de fuente extrajera, lo cual dinamizará la actividad comercial e incrementará el flujo de capitales en torno a la economía del país.
- ✓ El proyecto aumentará la capacidad de generación de energía eléctrica del país en 11.90 MWn y 16.01 MWp, de fuente solar y 47.20 MW de fuente eólica para un total de 59.1 MW, procedente de fuentes renovables, reduciendo la dependencia de combustibles fósiles.
- ✓ Se dejará de emitir a la atmósfera una cantidad de **355,101 Tn CO_2 eq anualmente y de 10,653,030 Tn CO_2 eq** durante los 30 años de vida útil del proyecto (comparándolo con el Mix Eléctrico de República Dominicana)..

Tomando en cuenta características físicas y naturales de los terrenos donde se ubicará el Proyecto Complejo Energético Catuán se analizaron tres alternativas, dos relacionadas con la ubicación de los módulos fotovoltaicos y los aerogeneradores, y una tercera alternativa de no construirlo.

Las principales acciones que se ejecutarán durante las fases de construcción/cierre y operación del Proyecto Complejo Energético Catuán, se listan a continuación:

Acciones previas a la fase de construcción: El proyecto requirió antes de iniciar la fase de construcción, que se ejecuten diferentes actividades que consisten básicamente en:

- Elaboración de toda la documentación de proyecto a partir de los estudios realizados que incluye: memoria descriptiva, estudios de radiación solar y recurso eólico, estudio hidrológico, entre otros.

- Trámites para la obtención de las certificaciones de no objeción de las instituciones correspondientes, como son el Ayuntamiento Municipal de Cabrera y Comisión Nacional de Energía, Corporación Dominicana de Empresas Eléctricas Estatales y Empresa de Transmisión Eléctrica Dominicana.
- Elaboración del Estudio Ambiental.

Acciones de la fase de construcción: Durante la fase de construcción del Proyecto Complejo Energético Catuán, se ejecutarán las siguientes acciones.

1. **Construcción de vallado perimetral.**

2. **Instalación de las facilidades temporales de la obra.**

   - Emplazamiento del campamento de facilidades temporales.
   - Almacenamiento de materiales de construcción.
   - Habilitación de espacios para estacionamientos.
   - Suministro y consumo de agua.
   - Generación y manejo de residuales líquidos.
   - Suministro y consumo de energía.
   - Suministro y consumo de combustibles.
   - Generación y manejo de residuos sólidos.

3. **Movimiento de tierra y preparación del sitio.**
   - Limpieza, descapote y remoción de suelos.
   - Movimiento de tierra y excavaciones.
   - Cimentación, plataformas y viales de acceso.
   - Armado de varillas y vaciados de hormigón por cimentaciones.
   - Instalación y operación de hormigón.
   - Instalación de mesas.

4. **Conformación de la red de viales y sistema de drenaje pluvial.**

5. **Construcción de edificaciones.**

6. **Instalación de estructuras del complejo energético como módulos fotovoltaicos, aerogeneradores, inversores y centros de transformación.**

7. **Instalación de sistema eléctrico.**

   - Red eléctrica de Baja Tensión (BT).
   - Red de Media Tensión (MT).
   - Cableado de comunicaciones.
   - Puesta a tierra.

8. **Subestación/centro de transformación de alta tensión.**

9. **Conexión con la red nacional.**

10. **Construcción de infraestructura de servicios.**

- Abastecimiento de agua potable.
- Manejo de aguas residuales.
- Sistema de seguridad.
- Sistema de monitorización.
- Estación meteorológica.

11. **Contratación de la fuerza de trabajo temporal.**

12. **Cierre de las facilidades temporales.**

Acciones de la fase de operación: Las acciones de la fase de operación son:

1. Funcionamiento de paneles solares, aerogeneradores, de los equipos de transformación y línea de transmisión.
2. Mantenimiento de las instalaciones.
3. Mantenimiento de los aerogeneradores.
4. Mantenimiento paneles solares.
5. Mantenimiento de la línea de transmisión.
6. Mantenimiento de los viales.
7. Manejo de los desechos sólidos.
8. Consumo de agua.
9. Tratamiento de residuales líquidos domésticos.
10. Consumo de energía.
11. Contratación de fuerza de trabajo permanente.

Fase de cierre: Las acciones de la fase de cierre son:

1. Desmantelamientos de los paneles solares, aerogeneradores, inversores, subestación, sistemas eléctricos y línea de transmisión.
2. Demolición de las edificaciones.
3. Retiro de materiales y escombros.
4. Revegetación de las áreas ocupadas por los objetos de obra del complejo energético.
5. Contratación de fuerza de trabajo temporal**.**

De acuerdo con lo solicitado para la descripción de los aspectos de la línea base ambiental y socioeconómica del área donde se desarrollará el Proyecto Complejo Energético Catuán, se caracterizaron los componentes del medio (Foto 1), que se presentan a continuación.



Foto 1. *Vista de los terrenos del Proyecto Complejo Energético Catuán (tomada octubre 2024).*

Clima: Los factores determinantes del clima en el entorno del proyecto Complejo Energético Catuán son los mismos que afectan a la costa Norte de toda la República Dominicana, con modificaciones en algunas de las variables que introduce el propio macizo montañoso por su altitud.

Para el análisis de las variables climáticas generales, en las cuales las diferencias altimétricas no influyen, se consideró la Estación climática de la Instituto Dominicano de Meteorología (INDOMET) de Los Jengibres, al Sur de la zona del proyecto, por las siguientes razones:

- La distancia, medida en línea recta, entre esta estación y la zona del proyecto es de 21.8 km.
- Son datos confiables, registrados entre los años 1975 y 2004, que han servido de base a innumerables estudios e investigaciones locales y a escala regional.

Geología: Esta se caracteriza por un macizo carbonatado, de calizas organógenas, cársicas, que representa un bloque estructural elevado con respecto a los territorios aledaños, donde es característica la yacencia de litologías poco diversas, de edad geológica muy reciente (Cuaternario). En términos mucho más amplios esta zona forma parte del territorio norte del país, donde la geología y tectónica tienen un carácter mucho más complejo.

Geomorfología: La caracterización geomorfológica de la región se hace interesante a partir de que, a escala regional, todo el territorio se enmarca en los límites del “Promotorio de Cabrera”, como una unidad geomorfológica única, y rodeada de elementos de llanuras costeras estrechas y llanuras fluviales.

Este macizo montañoso representa la unidad geomorfológica de mayor importancia, por el emplazamiento de todas las obras del proyecto del parque eólico dentro de sus límites. Si bien a escala regional se ha tratado como una unidad geomorfológica, la evaluación detallada permite identificar rasgos morfológicos que se diferencian localmente, y muestra su geomorfología.

Suelos: A escala regional, y según la literatura consultada, los suelos relacionados con la zona de emplazamiento del proyecto clasifican según su productividad en las clases IV, V y VIII, muy limitada por los parámetros de rocosidad, textura, humedad y topografía.

Hidrología: Asociada con la zona del proyecto no existe una red fluvial definida, debido fundamentalmente a la morfología montañosa cársica del macizo. Esta condición, de manera regional, establece que la red hidrológica superficial se manifieste de cuatro formas diferentes, en sectores cuyos patrones morfológicos difieren y regulan la dinámica de las aguas superficiales.

Hidrogeología: Según la clasificación de las cuencas hidrográficas de la República Dominicana, elaborada por los especialistas del Instituto Nacional de Recursos Hidráulicos, la zona del proyecto está localizada dentro de la "Zona de la Costa Norte".

Usos del agua: Las instalaciones del proyecto se abastecerán de agua potable a través de camiones cisterna. Estas aguas serán tanto para uso doméstico como para la limpieza de los módulos fotovoltaicos.

No se utilizarán otras fuentes de aguas superficiales para el abastecimiento de agua al proyecto.

Vegetación: El área del proyecto se identificaron dos tipos de vegetación:

- Vegetación Tipo potrero
- Vegetación Secundaria

La flora de la zona estudiada está compuesta por 118 especies de plantas vasculares, distribuidas en 48 familias y 100 géneros, en el área se encontró una especie endémica. La mayor cantidad de especies corresponden a las nativas de la Isla Española con 104, además se encontraron 13 exóticas, de estas 9 son naturalizadas y 4 son introducidas-cultivadas

El bajo número de especies endémicas presentes se debe a que un gran número de especies fueron eliminadas para el establecimiento del pasto para el ganado.

En el área de estudio se encontraron 3 especies protegidas: Palma Real, *Roystonea borinquena* en la categoría de vulnerable (VU) y en peligro (EN) jagua, *Genipa americana* y ceiba, *Ceiba pentandra* según la Lista Roja de la Flora Vascular de la República Dominicana (JBN/MMARN, 2016).

Inventario Forestal: La realización del inventario forestal tomó en consideración la topografía del terreno, las ubicaciones donde se colocarán los generadores y los paneles solares, la imagen de la cobertura del uso y cobertura boscosa de la zona. En la ubicación de los generadores y los paneles solares se contabilizaron al 100% y se midieron diámetro y altura.

El inventario arrojó (29) veintinueve especies arbóreas entre ellas caoba africana (Khaya senegalensis; ceiba, *Ceiba pentandra*; almácigo, *Bursera simarouba; cigua prieta, Licaria triandra;* guarana*, Cupania americana;* copey*, Clusia rosea;* guama*, Inga vera;* jagua*, Genipa americana;* corazón de paloma*, Columbrina arborencens;* juan primero*, Simarouba galuca;* mango*, Mangifera indica;* pino de teta*, Zanthoxylum martinicense;* jobobán, *Trichilia hirta;* guácima*, Guazuma ulmifolia;* samán, *Samanea saman;* higo, *Ficus spp;* palo de leche. *Rauvolfia nítida;* caoba hondureña; *Swietenia macrophylla;* palma real, *Roystonea hispaniolana;* piñón cubano, *Gliricidia sepium*; jobo de puerco, *Spondias mombin*; pan de fruta *Artocarpus communis*; yagrumo, *Cecropia schreberiana;* caimito, *Chysophyllum argenteum;* jabilla, *Hura crepins;* algarrobo, *Hymenoea courbaril;* cabrita, *Bunchosia glandulosa* y jagua*, Genipa americana.*

De las especies presentes de la flora, en el área de estudio se encontraron 3 especies protegidas: Palma Real, *Roystonea borinquena*, en la categoría de vulnerable (VU) y en peligro (EN) jagua, *Genipa americana* y ceiba, *Ceiba pentandra* según la Lista Roja de la Flora Vascular de la República Dominicana (JBN/MMARN, 2016).

Dicho inventario refleja una gran diversidad de especies arbóreas nativas identificadas con diámetros inferior a los (10) diez centímetros, las cuales se encuentran en el área del bosque natural y el mismo tiene una superficie promedio de 12.04 ha.

De las especies encontrada en el inventario (15) quince, superan el DAP de 10 cm (Tabla 5); caoba africana, *Khaya senegalensis*; ceiba, *Ceiba pentandra*; cigua prieta, *Licaria triandra;* copey, C*lusia rosea;* jagua, *Genipa americana;* corazón de paloma, C*olumbrina arborencens;* samán, *Samanea saman;* higo*, Ficus spp;* caoba hondureña*, Swietenia macrophylla;* palma real, *Roystonea hispaniolana;* pan de fruta, *Aartocarpus communis;* yagrumo*, Cecropia schreberiana;* jabilla*, Hura crepins;* algarrobo*, Hymenoea Courbaril; y* jagua*, Genipa americana*. Las cuales están representadas en los resultados resumidos del inventario, con un total de **3,604 de individuos.**

Tabla 5. Lista de las especies arbóreas identificadas en el área del proyecto, que superan el DAP de 10 cm.

No.	Nombre común	Nombre Científico	No.	Nombre común	Nombre Científico
1	Caoba Africana	*Khaya senegalensis*	9	Higo	*Ficus spp*
2	Ceiba	*Ceiba pentandra*	10	Caoba Hondureña	*Swietenia macrophylla*
3	Cigua Prieta	*Licaria triandra*	11	Palma Real	*Roystonea hispaniolana*
4	Copey	*Clusia rosea*	12	Pan de Fruta	*Artocarpus communis*
5	Jagua	*Genipa americana*	13	Yagrumo	*Cecropia schreberiana*
6	Corazón de Paloma	*Colubrina arborencens*	14	Jabilla	*Hura crepitans*
7	Mango	*Mangifera indica*	15	Jagua	*Genipa americana*
8	Samán	*Samanea saman*			

Fuente: EMPACA, 2025.

Estas especies están representadas en los resultados resumidos del inventario, con un total existencial de **3,604 árboles y un volumen de 1,448.11 m^3, equivalente a 1,206.59 toneladas de carbono secuestrado.** Del volumen total serán desplazado por la actividad el **9.7%** del carbono secuestrado equivalente a **301 árboles** y un volumen de **141.43 m^3** similar a **117.75 toneladas** de carbono secuestrado y **431.73 toneladas de CO_2** secuestrado.

Fauna: Para el grupo de los anfibios se localizaron un total de 1267 individuos pertenecientes a cinco especies, con tres familias, del orden anuro. El estatus biogeográfico para este grupo está centrado en dos categorías: endémico e introducido; el grupo de los endémicos tuvo la mayor representación, con un 80%, encontrándose un total de 4 especies, por su parte las introducidas estuvieron representadas por *Rhinella marina* para un 20% de las especies halladas (Hedges, 2022; Caribherp, 2024).

De los reptiles se localizaron un total de 162 individuos pertenecientes a nueve especies y cinco familias, del orden Squamata.

De acuerdo con la Lista Roja de la Unión Mundial Para la Conservación de la Naturaleza (UICN, 2024) y la Lista Roja de Especies Amenazadas de Flora y Fauna de la República Dominicana (MMARN, 2018); ninguna de las especies observadas de este grupo se encuentra incluidas en las listas de especies amenazadas, debido a que sus poblaciones se encuentran estables y son muy comunes en toda la isla encontrándose principalmente en toda la zona baja de la República Dominicana.

Para el grupo de las aves se tiene un total de 878 individuos pertenecientes a 52 especies, con 14 órdenes y distribuidos en 29 gremios familiares.

De acuerdo con la Lista Roja de la Unión Mundial Para la Conservación de la Naturaleza (UICN 2024), y la Lista Roja de Especies Amenazadas de Fauna de la República Dominicana (MMARN, 2018) ninguna de las especies observadas de este grupo se encuentra incluidas en listas de especies amenazadas, debido a que sus poblaciones se encuentran estables, estas especies son muy comunes en toda la isla encontrándose principalmente en toda la zona de la Republica Dominicana.

Del grupo de los mamíferos terrestres, durante el muestreo se localizaron 1289 individuos pertenecientes a seis familias con nueve especies, estas fueron: 18 *Canis familiaris* (Perro), cuatro *Felis silvestris* (Gato); nueve *Rattus norvegicus* (Rata Gris), cinco *Herpestes auropunctatus* (Huron), 10 *Sus scrofa domestica* (Cerdo), 16 *Equus africanus asinus* (Burro), 12 *Equus africanus ferus* (Mulo) y 15 *Equus ferus caballus* (Caballo) y 1200 *Bos primigenius Taurus* (Vaca). Todas las especies encontradas en el área se consideran introducidas, dentro de las cuales hay algunas domésticas y todas normalmente afectan las nativas de diferentes formas.

Durante los trabajos con el grupo taxonómico de los murciélagos, en el área del proyecto se localizó una sola familia con dos especies y 55 individuos de los cuales 15 fueron capturados mediante el uso de redes de nieblas, los restantes 40 fueron observados mediante el método de observación en pleno vuelo, con un promedio de altura de 7 metros.

Tomando en cuenta la Lista Roja de La Unión Mundial Para la Conservación de la Naturaleza, todas las especies localizadas en el área de estudio se encuentran incluidas en esta lista como especies en Preocupación Menor (LC) (UICN, 2024). En el caso de la Lista Roja de las Especies de Fauna en Peligro de Extinción, Amenazadas o Protegidas de la República Dominicana (Lista Roja), las tres especies localizadas en el área no están incluidas en la lista como especies amenazadas y se encuentran No Evaluado (NE)

Paisaje: El tipo de paisaje del área de estudio se describe a continuación:

Macizo montañoso, elevado, de relieve irregular: Esta unidad se extiende en toda la zona, y está representada por todo el territorio donde se emplazará el proyecto fotovoltaico.

El tipo de paisaje identificado en el área que ocupa el proyecto y su área de influencia directa fue evaluado en una matriz donde se evalúan de acuerdo con los parámetros de cualidad de visibilidad, fragilidad y calidad o belleza. En la Tabla 6 se presentan los resultados de la matriz.

Tabla 6. Valoración de los tipos de paisaje.

Tipo de paisaje	Visibilidad	Fragilidad	Calidad o belleza
Macizo montañoso, elevado, de relieve irregular.	Alta, desde toda el área del proyecto y colindancias.	Media, alta intervención ganadera.	Muy buena, la morfología y la cobertura vegetal le dan singularidad.

Fuente: EMPACA, 2025.

Medio socioeconómico: La descripción del medio socioeconómico estuvo estructurada a partir de los siguientes aspectos básicos:

- Demografía.
- Economía.
- Infraestructura y servicios.
- Servicios públicos y líneas vitales
- Patrimonio cultural
- Relación de las comunidades con el ambiente

La metodología para realizar la descripción socioeconómica se basó en la búsqueda de información a través de fuentes de información primarias y secundarias.

Las fuentes de información primaria son la realización de una encuesta, con una muestra de 300 pobladores de la sección Abreu, específicamente de los ocho parajes citados en el item anterior y de la zona urbana del municipio de Cabrera. La encuesta fue aplicada los días 15 y 16 de diciembre de 2023, y 26 y 27 de enero de 2024.

Con relación al proceso de participación e información pública del Proyecto Complejo Energético Catuán, éste estuvo compuesto por las siguientes actividades:

- Colocación de letrero.
- Realización de dos vistas públicas.
- Análisis de interesados.

Para dar a conocer el Proyecto Complejo Energético Catuán a la comunidad del entorno Se colocó un letrero en el área donde se desarrollará el proyecto, con la siguiente información: nombre del proyecto y del responsable, descripción de este, indicación de que el proyecto está en proceso de evaluación ambiental para fines de obtener la autorización ambiental y números de teléfono de contacto (Fotos 2).



Fotos 2. *Letrero colocado en el proyecto (tomadas el 25 de marzo, 2025).*

Se realizaron dos vistas públicas, las vistas públicas fueron realizadas los días 11 y 25 de marzo en el Liceo Leovigildo Rafael Santana Hernández. Para su realización se tomó en cuenta lo que establece el Reglamento y Procedimiento para la Consulta Pública en el Proceso de Evaluación de Impacto Ambiental (Fotos 3 y 4).



Fotos 3. *Vistas de los asistentes a la primera vista pública del proyecto (Tomadas el 11 de marzo, 2025).*



Fotos 4. *Vistas de los asistentes a la segunda vista pública del proyecto (Tomadas el 25 de marzo, 2025).*

Las autorizaciones, certificaciones y permisos que acompañarán del EIA del Proyecto Complejo Energético Catuán y son los siguientes:

- Documentación de la empresa promotora (ver Anexo I).
  - Certificado de Registro Mercantil.
- Constancias anotadas, contrato de arrendamiento y plano catastral (ver Anexo II).
- Certificaciones de No Objeción (ver Anexo III):
  - Concesión Provisional de la Comisión Nacional de Energía.

Además, se hizo el análisis de la legislación y normativa que deberá cumplir el Proyecto Complejo Energético Catuán, de acuerdo con las acciones que se ejecutarán en el mismo y las características de la línea base ambiental y socioeconómica del espacio donde se construirá y operará.

Con relación a la evaluación de los impactos del Proyecto Complejo Energético Catuán se identificaron y evaluaron un total de 49 impactos ambientales, 14 en la fase de construcción, 22 en la de operación y 13 en la de cierre.

En las Tablas 7 y 8, se presentan los impactos ambientales negativos y positivos identificados para las fases de construcción/cierre y operación, respectivamente.

Tabla 7. Identificación de los impactos de la fase de construcción/cierre.

Elemento	Impactos		Tipo
	Fase de Construcción	Fase de Cierre	
Aire	1. Aumento de la concentración de material particulado por las actividades constructivas, de desmantelamiento y el transporte de materiales y desechos.		(-)
	2. Aumento de los niveles de ruido por las actividades constructivas, de desmantelamiento y el transporte de materiales y desechos.		(-)
	3. Aumento de la concentración de gases de combustión por el funcionamiento de equipos pesados y camiones para las actividades constructivas, de desmantelamiento y el transporte de materiales y desechos.		(-)
Suelo	4.Contaminación del suelo y las aguas subterráneas por deficiente manejo de los desechos sólidos y líquidos.		(-)

Continuación Tabla 7.

Elemento	Impactos		Tipo
	Fase de Construcción	Fase de Cierre	
Relieve	5. Modificación de la morfología por los trabajos de movimiento de tierra.		(-)
Vegetación	6. Desaparición de la vegetación y pérdida de la flora en el área destinada al desbroce para la construcción de los diferentes componentes del proyecto.		(-)
		7.Aumento de la cubierta vegetal por la recuperación de la cubierta vegetal de las áreas ocupadas por los objetos de obras del complejo energético en la fase de cierre.	(+)
Fauna	8. Pérdida de hábitat para la fauna por el desbroce del terreno.		(-)
		9.Incremento de la fauna por la revegetación de las áreas ocupadas por los objetos de obras del complejo energético en la fase de cierre.	(+)
Población	10. Creación de empleos temporales.		(+)
	11. Mejoramiento de la calidad de vida y del poder adquisitivo de los trabajadores del Proyecto Complejo Energético Catuán.		(+)
Economía	12. Aumento del circulante financiero en los municipios de área de influencia directa al proyecto.		(+)
	13. Aumento de las recaudaciones fiscales por parte del Ayuntamiento de Cabrera.		(+)
Transporte	14. Aumento del tráfico de equipos pesados y camiones por los viales de acceso.		(-)
Paisaje	15. Deterioro del paisaje por las actividades constructivas o de cierre.		(-)
Recursos	16. Aumento del consumo de agua por las actividades constructivas o de cierre.		(-)

Leyenda: (-) Impacto Negativo y (+) Impacto positivo.

Fuente: EMPACA, 2025.

Tabla 8. Identificación de los impactos de la fase de operación.

Elemento	Impacto	Tipo
Clima	1. Mitigación de los efectos del cambio climático por el uso de energía renovable.	(+)
Aire	2. Aumento de niveles de ruido	(-)
Suelo	3. Contaminación del suelo y las aguas subterráneas por un inadecuado manejo de los desechos sólidos.	(-)
Aguas subterráneas	4. Contaminación de las aguas subterráneas por deficiente tratamiento de los residuales líquidos y oleosos.	(-)
Vegetación	5.Pérdida de vegetación y eliminación parcial de la flora por corte y poda para despeje de la franja de servidumbre de la línea de transmisión.	(-)
Fauna	6. Abandono de la fauna del área del proyecto por causa de los ruidos y la sombra móviles proyectada por las aspas de los generadores sobre el terreno.	(-)
	7. Disminución de las poblaciones de aves y murciélagos como resultado de posibles colisiones con aerogeneradores.	(-)
	8. Muertes de aves y murciélagos por colisión con las torres y líneas de transmisión.	(-)

Continuación Tabla 8.

Elemento	Impacto	Tipo
Fauna	9. Descenso en las poblaciones de aves y murciélagos como resultado de las posibles electrocuciones por el voltaje de las líneas eléctricas.	(-)
Población	10. Creación de empleos permanentes.	(+)
	11. Mejoramiento de la calidad de vida y del poder adquisitivo de los trabajadores del Proyecto Complejo Energético Catuán.	(+)
	12. Mejora en el servicio público de energía eléctrica por aumento de la oferta energética.	(+)
	13. Disminución de los impactos ambientales negativos de las operaciones energéticas con combustibles fósiles.	(+)
Economía	14. Aumento de los ingresos y de las utilidades económicas del sector privado.	(+)
	15. Aumento de las recaudaciones fiscales por parte del Ayuntamiento de Cabrera.	(+)
	16. Descentralización de la producción de energía eléctrica para aumentar la competencia del mercado entre las diferentes ofertas de energía.	(+)
	17. Reducir la dependencia de los combustibles fósiles importados para garantizar el suministro de energía eléctrica.	(+)
Uso de suelo	18. Cambio de uso de suelo de ocioso a industrial.	(+)
Sistema Energético	19. Mejora de la capacidad de entrega al servicio público.	(+)
Paisaje	20. Introducción de elementos antrópicos en el paisaje rural.	(-)
Recursos	21. Aprovechamiento de la energía solar y eólica para sustituir el uso de combustibles no renovables en la generación de la energía eléctrica.	(+)
	22. Aumento del consumo de agua.	(-)

Leyenda: (-) Impacto Negativo y (+) Impacto positivo.

Fuente: EMPACA, 2025.

Una vez identificados los peligros y las áreas o elementos vulnerables fueron elaboradas dos matrices para la identificación de riesgos en las fases de construcción-cierre, (Tabla 9) y operación, (Tabla 10) del proyecto. Los riesgos identificados fueron evaluados como A (Alto), M (Medio), B (Bajo) y MB (Muy Bajo).

Tabla 9. Matriz de identificación de riesgo para la fase de construcción/cierre del proyecto.

Peligros	Elemento o área vulnerable	Riesgo	Evaluación
Terremotos	Instalaciones y facilidades temporales.	1. Riesgo de pérdidas de vidas humanas y bienes materiales por terremotos.	Medio
	Equipos de construcción/desmantelamiento y de apoyo a las obras		Medio
	Trabajadores en la construcción/desmantelamiento de las obras.		Medio
Huracanes	Instalaciones y facilidades temporales.	2. Riesgo de pérdidas de vidas humanas y bienes materiales por el azote de huracanes.	Alto
	Equipos de construcción/desmantelamiento y de apoyo a las obras.		Alto
	Trabajadores en la construcción/desmantelamiento de las obras.		Bajo

Continuación Tabla 9

Peligros	Elemento o área vulnerable	Riesgo	Evaluación
Descargas eléctricas	Instalaciones y facilidades temporales.	3. Riesgo de pérdidas humanas y daños materiales por descargas eléctricas.	Bajo
	Equipos de construcción/desmantelamiento y de apoyo a las obras.		Medio
	Trabajadores en la construcción/desmantelamiento de las obras.		Medio
Incendios	Instalaciones y facilidades temporales.	4. Riesgo de pérdidas humanas y daños materiales por incendios.	Bajo
	Equipos de construcción/desmantelamiento y de apoyo a las obras.		Bajo
	Trabajadores en la construcción/desmantelamiento de las obras.		Bajo
Accidentes con equipos energizados	Instalaciones y facilidades temporales.	5. Riesgo de pérdidas humanas y daños materiales por contacto directo con equipos energizados.	Bajo
	Equipos de construcción/desmantelamiento y de apoyo a las obras.		Bajo
	Trabajadores en la construcción/desmantelamiento de las obras.		Alto
Accidentes de trabajo	Trabajadores en la construcción/desmantelamiento de obras.	6. Riesgo de accidentes durante la construcción/desmantelamiento de las obras del proyecto.	Bajo
Accidentes de tránsito.	Automovilistas y peatones que transitan por las vías de acceso.	7. Riesgo de accidentes de tránsito.	Bajo
Accidentes de aeronaves y helicópteros, de vuelo a baja altura.	Aeronaves y helicópteros, de vuelo a baja altura.	8. Riesgo de accidentes de aeronaves y helicópteros, de vuelo a baja altura.	Bajo
	Equipos de construcción/desmantelamiento y de apoyo a las obras		Bajo

Fuente: EMPACA, 2025.

Tabla 10. Matriz de identificación de riesgo para la fase de operaciones.

Peligros	Elemento o área vulnerable	Riesgo	Evaluación
Terremotos	Campo de paneles fotovoltaicos.	1. Riesgo de pérdidas de vidas humanas y bienes materiales por sismos.	Bajo
	Aerogeneradores.		Alto
	Inversores, centros de transformación, subestación, línea transmisión, oficinas, almacenes.		Medio
	Trabajadores de las instalaciones y visitantes.		Bajo
Huracanes	Campo de paneles fotovoltaicos.	2. Riesgo de pérdidas de vidas humanas y bienes materiales por el azote de huracanes.	Alto
	Aerogeneradores.		Medio
	Inversores, centros de transformación, subestación, línea transmisión, oficinas, almacenes.		Alto
	Trabajadores de las instalaciones y visitantes.		Bajo

Continuación Tabla 10.

Peligros	Elemento o área vulnerable	Riesgo	Evaluación
Descargas eléctricas	Campo de paneles fotovoltaicos.	3. Riesgo de pérdidas humanas y daños materiales por descargas eléctricas.	Bajo
	Aerogeneradores.		Bajo
	Inversores, centros de transformación, subestación, línea transmisión, oficinas, almacenes.		Bajo
	Trabajadores de las instalaciones y visitantes.		Medio
Incendios	Campo de paneles fotovoltaicos.	4. Riesgo de pérdidas humanas y daños materiales por incendios.	Bajo
	Aerogeneradores.		Bajo
	Inversores, centros de transformación, almacenes.		Bajo
	Trabajadores de las instalaciones y visitantes.		Bajo
Accidentes con equipos energizados	Campo de paneles fotovoltaicos.	5. Riesgo de pérdidas humanas y daños materiales por contacto directo con equipos energizados.	Bajo
	Aerogeneradores.		Bajo
	Inversores, centros de transformación, subestación, línea transmisión, oficinas, almacenes.		Bajo
	Trabajadores de las instalaciones y visitantes.		Alto
Accidentes de trabajo	Trabajadores de las instalaciones y visitantes.	6. Riesgo de accidentes para los trabajadores y visitantes.	Bajo
Accidentes de aeronaves y helicópteros, de vuelo a baja altura.	Aeronaves y helicópteros, de vuelo a baja altura.	7. Riesgo de accidentes de aeronaves y helicópteros, de vuelo a baja altura.	Bajo
	Aerogeneradores.		Bajo
	Línea de transmisión.		Bajo

Fuente: EMPACA, 2025.

En base a los impactos y riesgos identificados, fue elaborado el Programa de Manejo y Adecuación Ambiental (PMAA) del Proyecto Complejo Energético Catuán, el cual es parte integrante del Estudio de Impacto Ambiental y está así definido en el Artículo 44 de la Ley 64-00.

Para diseñar las estrategias de gestión se tuvo en cuenta la Ley 64-00 General sobre Medio Ambiente y Recursos Naturales y todas las regulaciones legales y normativas locales e internacionales que incluyen los decretos, resoluciones y normativas vigentes dictadas al respecto; así como los Términos de Referencia.

Tomando en cuenta que en los terrenos del proyecto no se encontraron áreas ambientalmente sensibles, todas las áreas de este son susceptibles de intervención sin restricciones especiales. Por tanto, las estrategias de gestión podrán aplicarse en toda el área del proyecto.

En la Tabla 11, se presenta un resumen de las estrategias de gestión que se aplicarán en las fases de construcción, operación y cierre del proyecto.

Tabla 11. Resumen estrategias de gestión.

Programa	Estrategias de gestión	Tipo de medida	Fase de construcción	Fase de operación	Fase de cierre
Programa de medidas correctoras, de mitigación y restauración, fases de construcción/cierre.	Medidas para la protección de la calidad del aire.	Humedecimiento periódico de los terraplenes y vías de acceso para evitar polvo en suspensión.			
		Exigir el óptimo estado técnico de los vehículos automotores y camiones de carga.			
		Delimitar las áreas de tránsito vehicular y de obras de trabajo, evitando impactar zonas fuera de los límites del proyecto			
		Control de velocidad y establecimiento de horarios.			
		Exigir a la compañía subcontratada para el transporte de los materiales, escombros y movimientos de tierra, que los camiones usen las lonas y cubiertas, en buen estado.			
		Realizar mediciones periódicas para conocer los niveles de ruido y la calidad del aire, durante las acciones de las fases de construcción/cierre.			
	Medidas para el manejo de desechos sólidos.	Manejo de los desechos sólidos peligrosos y no peligrosos.			

Continuación Tabla 11.

Programa	Estrategias de gestión	Tipo de medida	Fase de construcción	Fase de operación	Fase de cierre
Programa de medidas correctoras, de mitigación y restauración, fases de construcción/cierre.	Medidas para garantizar el tratamiento de las aguas residuales.	Colocación de baños portátiles.			
		Construcción de tanque de hormigón.			
		Construcción de fosos para los transformadores en la subestación.			
	Medidas para minimizar las afectaciones al paisaje, el relieve y la biodiversidad.	Delimitar las áreas donde se realizará el desbroce y las excavaciones para los paneles solares, las bases de los aerogeneradores y las torres de transmisión y la subestación.			
		Establecer señalización “in situ”.			
		Utilizar sectores de menor valor ambiental.			
		Diseño arquitectónico de las obras civiles en armonía con el paisaje local.			
		Trasplante de especies protegidas (Plan de Salvamento) antes del inicio de la fase de construcción del proyecto y/o elaboración e implementación de un plan de reforestación para compensación			
		Medidas para la protección de la fauna.			

Continuación Tabla 11.

Programa	Estrategias de gestión	Tipo de medida	Fase de construcción	Fase de operación	Fase de cierre
Programa de medidas correctoras, de mitigación y restauración, fases de construcción/cierre.	Medidas para el manejo de desechos sólidos.	Contratación de mano de obra para la construcción o desmantelamiento del proyecto en localidades cercanas.			
		Adiestramiento de los trabajadores seleccionados.			
		Priorizar en todos los procesos de compra de materiales e insumos y prestación de servicios con los suplidores locales.			
	Medidas para la capacitación en el PMAA a los directivos y trabajadores del proyecto.	Capacitación del personal en el PMAA.			
	Medidas para dar cumplimiento a los requisitos institucionales.	Coordinación interinstitucional.			
		Interacción con la comunidad.			
Programa de operación medidas correctoras, de mitigación y restauración, fase de operación.	Medidas para la protección de las aguas subterráneas.	Mantenimiento al tanque de hormigón y extracción periódica de los residuales líquidos almacenados.			
	Medidas para el manejo de desechos sólidos.	Manejo de los desechos sólidos peligrosos y no peligrosos.			
	Medidas para la gestión de mantenimiento.	Mantenimiento de las instalaciones del complejo energético.			
		Mantenimiento de los equipos eléctricos.			
		Prácticas para el ahorro de recursos.			

Continuación Tabla 11.

Programa	Estrategias de gestión	Tipo de medida	Fase de construcción	Fase de operación	Fase de cierre
Programa de operación medidas correctoras, de mitigación y restauración, fase de operación.	Medidas para la protección de las aguas subterráneas.	Evitar el abandono de basura, residuos de alimentos y desechos sólidos en la zona donde se ubican las torres			
		Realizar un riguroso control de la vegetación en el entorno de los aerogeneradores			
	Medidas de compensación social.	Contratación de trabajadores del proyecto en localidades cercanas.			
		Cumplimiento de la responsabilidad social de la empresa promotora.			
	Medidas de capacitación a los directivos y trabajadores del proyecto.	Capacitación del personal en el PMAA.			
	Medidas para dar cumplimiento a los requisitos institucionales.	Coordinación interinstitucional.			
		Interacción con la comunidad.			
Plan de medidas de adaptación a los efectos del cambio climático.	Medidas para la adaptación a los efectos del cambio climático.	Establecer planes de actuación ante precipitaciones intensas y mantenimiento del sistema de drenaje pluvial.			
		Prácticas para el ahorro de agua.			
		Establecer planes de actuación ante huracanes.			
		Establecer planes de prevención y actuación ante incendios.			

Continuación Tabla 11.

Programa	Estrategias de gestión	Tipo de medida	Fase de construcción	Fase de operación	Fase de cierre
Plan de medidas de adaptación a los efectos del cambio climático.	Medidas para la adaptación a los efectos del cambio climático.	Manejo de desechos residuos domésticos y control de plagas de vectores y roedores con productos biodegradables.			
Plan de Contingencias, fases de construcción, operación y cierre.	Medidas generales para el Plan de Contingencias.	Formación de brigadas de emergencias y estructura organizativa para actuar ante contingencias y accidentes.			
		Evacuación de las instalaciones en caso de contingencias y accidentes.			
		Adiestramiento de los trabajadores en el Plan de Contingencias y para los riesgos de accidentes en general.			
	Medidas para la prevención y actuación ante accidente.	Medidas para dar respuestas a accidentes.			
		Instrucciones para dar los primeros auxilios y notificación de emergencias para accidentes ocurridos.			
		Equipamiento de los trabajadores con equipos de protección individual para la fase de construcción del parque híbrido y de cierre del proyecto si fuera el caso.			

Continuación Tabla 11.

Programa	Estrategias de gestión	Tipo de medida	Fase de construcción	Fase de operación	Fase de cierre
Plan de Contingencias, fases de construcción, operación y cierre.	Medidas para la prevención y actuación ante accidente.	Equipamiento de los trabajadores y visitantes con equipos de protección individual para la fase de operación.			
		Medidas de seguridad y normas de procedimiento para la utilización de los equipos en las fases de construcción y cierre del proyecto.			
		Medidas de seguridad para el montaje de equipos tecnológicos y partes del parque híbrido y su desmantelamiento en la fase de cierre.			
		Medidas para evitar la ocurrencia de accidentes de tránsito.			
		Medidas para evitar la ocurrencia de accidentes de tránsito.			
	Medidas para desastres naturales.	Prevención y actuación ante terremotos.			
		Prevención y actuación ante huracanes.			
		Prevención y actuación ante descargas eléctricas atmosféricas.			
	Medidas para desastres tecnológicos.	Prevención y actuación ante la ocurrencia de un incendio.			

Continuación Tabla 11.

Programa	Estrategias de gestión	Tipo de medida	Fase de construcción	Fase de operación	Fase de cierre
Plan de seguimiento y control fases de construcción y cierre.	Medidas para el control de los niveles de ruido y de la calidad del aire.	Medición del estado de la calidad del aire en cuanto a partículas en suspensión.			
		Medición niveles de ruido.			
	Medidas para controlar el estado de las comunidades del entorno del proyecto.	Investigación de quejas, encuestas, entrevistas y procesos de Consulta Pública si fuera necesario.			
	Medidas para el control del estado de la avifauna y quirópterofauna.	Determinar si las acciones del proyecto aumentan significativamente las colisiones de aves y murciélagos en el área de influencia del mismo y pueden contribuir a la reducción de las poblaciones de estas especies, para tomar las medidas pertinentes en caso de ser necesario.			
	Medidas para el control de los niveles de ruido.	Medición niveles de ruido.			
	Medidas para controlar el estado de las comunidades del entorno del proyecto.	Investigación de quejas, encuestas, entrevistas y procesos de Consulta Pública si fuera necesario.			

Continuación Tabla 11.

Programa	Estrategias de gestión	Tipo de medida	Fase de construcción	Fase de operación	Fase de cierre
Plan de seguimiento y control fases de construcción y cierre.	Medidas para el control del estado de la avifauna y quirópterofauna.	Determinar si las acciones del proyecto aumentan significativamente las colisiones de aves y murciélagos en el área de influencia del mismo y pueden contribuir a la reducción de las poblaciones de estas especies, para tomar las medidas pertinentes en caso de ser necesario.			

Fuente: EMPACA, 2025.

La distribución de los costos del PMAA para los diferentes programas y subprogramas de medidas, se muestran en la Tabla 12.

Tabla 12. Distribución de los costos anuales de las medidas del PMAA.

Plan de medidas	Costo anual fase de construcción		Costo anual fase de operación		Costo anual fase de cierre	
	Costos de las medidas	**Costos del monitoreo y seguimiento**	**Costos de las medidas**	**Costos del monitoreo y seguimiento**	**Costos de las medidas**	**Costos del monitoreo y seguimiento**
Programa de medidas preventivas, de mitigación y restauradoras.	RD$ 1,350,000.00	RD$ 225,000.00	RD$ 1,175,000.00	RD$ 180,000.00	RD$ 465,000.00	RD$ 225,000.00
Plan de Contingencias.	RD$ $1,425,000.00		RD$ 520,000.00		RD$ $1,125,000.00	
Plan de medidas de adaptación a los efectos del cambio climático.	Valor ya considerado en los demás planes.					
Total costos	**RD$ 2,775,000.00**	**RD$ 225,000.00**	**RD$ 1,695,000.00**	**RD$ 180,000.00**	**RD$ 1,590,000.00**	**RD$ 225,000.00**
Total por fase	**RD$ 3,000,000.00**		**RD$ 1,875,000.00**		**RD$ $1,815,000.00**	
Total general	**RD$ 6,690,000.00**					

Fuente: ACCIONA ENERGÍA DOMINICANA, S.R.L./EMPACA, 2025**.**

Se aclara que las medidas de adaptación a los efectos del cambio climático fueron incluidas dentro de los planes de manejo de impactos al medio físico, biótico y en el Plan de Contingencias.

El Proyecto Complejo Energético Catuán contará con un Sistema de Gestión Ambiental (SGA), el cual tendrá como uno de sus compromisos y objetivos principales el cumplimiento del Programa de Manejo y Adecuación Ambiental (PMAA), durante las fases de construcción/cierre y operación.

El SGA tendrá dos niveles de estructuras, uno operativo y de gestión y otro consultivo; los que funcionarán indistintamente durante las fases de construcción/cierre y operación del Proyecto Complejo Energético Catuán.

Se designará un encargado de Medio Ambiente y Social y uno de Seguridad para las fases de construcción/cierre y operación a lo interno del proyecto, que se encargará de planificar, ejecutar y monitorear todas las acciones de orden ambiental y de seguridad en el mismo.

CAPITULO I

DESCRIPCIÓN DEL PROYECTO

1.1.- Aspectos generales

De acuerdo con los TdR, Código S01-24-05409 se hace para este capítulo una descripción de los objetos de obras del Proyecto Complejo Energético Catuán y de las acciones que serán realizadas en sus fases de construcción/cierre y operación. También se analizan las diferentes alternativas para la construcción de este.

El proyecto consiste en el desarrollo, instalación y operación de un sistema híbrido de generación de energía que integrará tecnologías eólica y fotovoltaica.

El proyecto consiste en el desarrollo, instalación y operación de un sistema híbrido de generación de energía que integrará tecnologías eólica y fotovoltaica. La componente eólica estará conformada por 8 aerogeneradores NORDEX, modelo N163/5.9X, cada uno con una potencia nominal de **5.90 MW**, un diámetro de rotor de 163 metros y una altura de buje de 178 metros, alcanzando una potencia instalada total de 47.20 MW, limitada a 50 MW en el punto de interconexión. El código de implantación del proyecto es IPDOMMARXXCAB250110. La componente fotovoltaica contará con una potencia nominal de **11.90 MWn y una potencia pico de 16.01MWp**, conformada por 25,824 módulos bifaciales tipo N de la marca JA Solar, modelo JAM66D45-620/LB, cada uno con una potencia de 620 W. Asimismo, se instalarán 36 inversores string marca Huawei, modelo SUN2000-330KTL, con una potencia unitaria de 330 kW y operando con un factor de potencia (cos Ø) igual a 1.

Ocupará en un área superficial de 2,169,556.44 m^2 y un área de construcción de 1,205,148.22 m^2. Para su interconexión con el Sistema Eléctrico Nacional se construirá una línea de transmisión de 5.2 km desde la Subestación del Complejo Energético Catuán hasta la Subestación del Complejo Energético Los Cacaos de 1 circuito, 2 conductores DARIEN 559.5 MCM AAAC/Por fase (Ver Plano de implantación).

El proyecto estará ubicado en la carretera Romedillo-La Pionía, Rancho Catuán, municipio Cabrera, provincia María Trinidad Sánchez, aproximadamente a 9 km al oeste del casco urbano de Cabrera.

Metodología

Este capítulo es el resultado del trabajo conjunto entre ACCIONA ENERGÍA DOMINICANA, S.R.L., y técnicos de la consultora ambiental EMPACA.

La descripción del proyecto se basó en los documentos suministrados por ACCIONA ENERGÍA DOMINICANA, S.R.L. (memoria descriptiva y plano general del proyecto) y las visitas realizas al área donde se instalará el parque solar.

Para el análisis de alternativas tomando en cuenta que los terrenos del proyecto se encontraron áreas ambientalmente sensibles, se consideraron tres alternativas: dos referidas a la distribución de los módulos solares y otra de no construirlo. La selección de la alternativa se hizo considerando las ventajas y desventajas de cada una en los aspectos económicos, sociales, ambientales y legales, así como los criterios de desarrollo sostenible y adaptación al cambio climático.

1.2.- Datos generales del promotor

La empresa promotora del proyecto es ACCIONA ENERGÍA DOMINICANA, S.R.L., Registro Nacional de Contribuyentes (RNC) No. 1-32-39381-3 y Registro Mercantil No. 176916SD (Anexo I). La empresa tiene domicilio y asiento social en la avenida Gustavo Mejía Ricart, No. 102, Edificio Corporativo 2010, Local 1304 Ens. Piantini, Distrito Nacional, República Dominicana. Teléfono: (829) 893-4239.

La empresa está representada ante el Ministerio de Medio Ambiente y Recurso Naturales por el Sr. Pedro Ramón Valdéz Burgos, cédula de identidad y electoral No. 001-18228409-0.

1.3.- Ubicación del proyecto

El proyecto estará ubicado en la carretera Romedillo-La Pionía, Rancho Catuán, municipio Cabrera, provincia María Trinidad Sánchez., sobre el inmueble identificado de las parcelas 4, 13, 14 y 32, del Distrito Catastral (DC) 3, con una superficie de 2,169,556.44 m^2. Los números de las matrículas de las parcelas y superficie que ocupan del municipio Cabrera, provincia María Trinidad Sánchez se presentan en la tabla de la Tabla 1.3-1. Ver Anexo II: Constancias anotadas, contratos arrendamientos y plano catastral.

Tabla 1.3-1. Los números de las matrículas de las parcelas y superficie que ocupan.

Parcelas	D.C	Superficie (m^2)	Matricula	Provincia	Municipio
4	3	159,102.44	1400014350	María Trinidad Sánchez	Cabrera
13	3	407,200.00	1400014347		
13	3	232,163.79	1400014348		
13	3	177,339.48	1400014349		
14	3	364,425.00	1400014354		
14	3	224,348.43	1400014580		
32	3	302,483.30	1400014352		
32	3	302,494.00	1400014353		
SUPERFICIE TOTAL:		**2,169,556.44**			

Fuente: ACCIONA ENERGÍA DOMINICANA, S.R.L., 2025.

El polígono de la concesión del proyecto está definido por las coordenadas UTM por pares “Este, Norte” UTM 19Q se presentan en la Tabla 1.3-2. En la Tabla 1.3-3 las Coordenadas UTM del terreno a utilizar para fotovoltaico, en la Tabla 1.3-4 las Coordenadas UTM de las Torres (Aero Generadores) y en la Tabla 1.3-5 las Coordenadas UTM del trazado de la línea de transmisión. Ver Mapas de ubicación del proyecto en hoja topográfica a escala 1: 50000 e imagen satelital.

ES IMPORTANTE DESTACAR QUE ESTAS COORDENADAS SON LAS CORRECTAS Y NO LAS QUE SE RELACIONAN EN LOS TDR, Y SON LAS QUE DEBEN APARECER EN LA AUTORIZACIÓN AMBIENTAL.

Coordenadas UTM del polígono de la concesión donde se construirá el Proyecto Complejo Energético Catuán.

Punto	Coordenadas UTM		Punto	Coordenadas UTM		Punto	Coordenadas UTM		Punto	Coordenadas UTM	
	X	Y		X	Y		X	Y		X	Y
1	397565.05	2173522.43	28	397571.43	2172556.93	55	395690.49	2170669.67	82	396262.26	2172116.72
2	397751.08	2173490.49	29	397543.82	2172536.70	56	395622.29	2170795.13	83	396324.12	2172163.45
3	397814.53	2173485.18	30	397461.84	2172459.85	57	395570.87	2170855.59	84	396324.44	2172268.42
4	397850.39	2173482.73	31	397367.58	2172385.17	58	395534.14	2170934.11	85	396331.99	2172286.08
5	397953.69	2173494.60	32	397237.34	2172230.74	59	395517.62	2170953.64	86	396349.75	2172290.00
6	398159.62	2173473.51	33	397096.11	2172089.54	60	395412.00	2170944.10	87	396398.03	2172284.96
7	398106.38	2173372.99	34	397081.75	2172067.33	61	395300.77	2170948.79	88	396496.12	2172395.40
8	398037.15	2173286.56	35	397051.37	2171995.14	62	395167.99	2171024.19	89	396699.61	2172280.51
9	397914.44	2173159.91	36	396934.33	2171870.32	63	395105.82	2171049.88	90	396720.13	2172307.05
10	397861.57	2173123.45	37	396905.64	2171831.52	64	395088.42	2171082.96	91	396748.07	2172321.80
11	397742.42	2172993.45	38	396876.78	2171790.62	65	395081.91	2171108.06	92	396841.43	2172392.73
12	398153.43	2172938.73	39	396790.58	2171644.39	66	395094.71	2171129.85	93	396921.03	2172434.15
13	398146.12	2172880.69	40	396668.27	2171473.66	67	395111.26	2171144.61	94	396971.96	2172494.06
14	398153.43	2172808.81	41	396623.85	2171428.24	68	395202.94	2171186.02	95	397003.66	2172520.23
15	398145.00	2172757.67	42	396508.68	2171294.15	69	395267.06	2171188.16	96	397312.90	2172689.51
16	398128.04	2172738.91	43	396449.89	2171240.46	70	395303.86	2171221.13	97	397379.43	2172719.82
17	398064.83	2172690.91	44	396422.14	2171204.48	71	395371.35	2171256.16	98	397410.12	2172740.53
18	398018.08	2172642.91	45	396286.53	2171057.83	72	395429.60	2171297.01	99	397463.58	2172824.25
19	397984.11	2172546.41	46	396277.93	2171042.40	73	395503.35	2171339.88	100	397497.39	2172890.45
20	397809.80	2172631.24	47	396168.49	2171208.58	74	395524.61	2171406.52	101	397518.02	2172948.00
21	397779.33	2172653.24	48	396116.70	2171086.67	75	395633.94	2171558.50	102	397485.33	2172964.78
22	397762.78	2172677.00	49	395988.58	2170921.41	76	395646.33	2171581.95	103	397308.83	2173081.75
23	397732.25	2172703.12	50	395960.13	2170868.19	77	395826.95	2171811.89	104	397284.26	2173108.66
24	397667.28	2172647.72	51	395843.76	2170735.67	78	395877.79	2171867.88	105	397385.00	2173192.61
25	397641.76	2172646.61	52	395814.98	2170671.75	79	395904.42	2171884.09	106	397427.55	2173244.06
26	397631.90	2172634.04	53	395768.18	2170602.75	80	396051.54	2171945.83	107	397491.00	2173363.35
27	397632.03	2172619.46	54	395724.05	2170633.43	81	396141.19	2172013.34			

Coordenadas UTM de las parcelas N° 13 y 14 donde se ubicarán los paneles solares del proyecto Complejo Energético Catuán.

Punto	Coordenadas		Punto	Coordenadas		Punto	Coordenadas	
	X	Y		X	Y		X	Y
1	396396.30	2171815.86	12	395908.05	2171875.85	23	396217.256	2171599.4
2	396411.29	2171857.30	13	395897.43	2171870.70	24	396253.097	2171625.91
3	396426.19	2171886.81	14	395883.65	2171861.04	25	396292.274	2171647.18
4	396437.78	2171905.56	15	395863.10	2171841.49	26	396323.391	2171659.44
5	396450.64	2171923.47	16	395833.97	2171806.26	27	396355.618	2171668.39
6	396472.16	2171948.57	17	395760.40	2171713.16	28	396388.602	2171673.92
7	396504.67	2171978.33	18	395738.28	2171682.77	29	396384.706	2171706.76
8	396267.99	2172109.78	19	395718.28	2171659.40	30	396384.218	2171739.82
9	396206.90	2172059.23	20	396152.29	2171523.41	31	396387.144	2171772.75
10	396146.87	2172006.36	21	396171.25	2171550.96			
11	396056.00	2171937.93	22	396192.99	2171576.39			

Coordenadas UTM de la línea de transmisión del Proyecto Complejo Energético Catuán.

Punto	Coordenadas UTM	
	X	Y
Subestación eléctrica del Complejo Energético Catuán	397238.145	2172309.540
Subestación eléctrica del Complejo Energético Los Cacos	400388.687	2168212.713

Coordenadas UTM de las Torres (Aero Generadores) del Proyecto Complejo Energético Catuán.

Aerogenerador	Coordenadas UTM		Punto	Coordenadas UTM	
	X	Y		X	Y
WTG01	398025	2173402	WTG05	396704	2171728
WTG02	397765	2173158	WTG06	396425	2171356
WTG03	397503	2172542	WTG07	395822	2171834
WTG04	396992	2172099	WTG08	397622	2172860

LEYENDA

- Polígono de la concesión donde se construirá el Proyecto Complejo Energético Catuán.
- parcelas N° 13 y 14 donde se ubicarán los paneles solares del proyecto Complejo Energético Catuán.
- Línea de transmisión.
- Subestación
- Aero Generadores.

Escala 1:80000

0m 1000m 2000m 3000m 4000m

Proyecto Complejo Energético Catuán

Subestación eléctrica del Complejo Energético Catuán

Subestación eléctrica del Complejo Energético Los Cacos

WTG01 WTG02 WTG03 WTG04 WTG05 WTG06 WTG07 WTG08

Loma Blanca · Las Cuatro Esquinas · La Jagua · Catalina · Arroyo Catalina · Loma de la Jagua · Las Escobas · Laguna Honda · El Zapote · La Peonia · Jina Clara · Río Sigua · Los Picachos · La Carbima · El Cavori · Loma Siseviere · Pozo Hondo · Agua · Cana Mala · Arroyo Los Hoyos · Loma El Derretido

2174500 2174000 2173500 2173000 2172500 2172000 2171500 2171000 2170500 2170000 2169500 2169000 2168500 2168000 2167500

389500 390000 390500 391000 391500 392000 392500 393000 393500 394000 394500 395000 395500 396000 396500 397000 397500 398000 398500 399000 399500 400000 400500 401000 401500

COMPLEJO ENERGÉTICO CATUÁN

Mapa de ubicación del proyecto en hoja topográfica

Fuente:
Tomada de las hojas topográficas 1:50000, Río San Juan 6174-I, Cabrera 6274-IV, Guayabito 6174-II y Nagua 6274-III georeferenciadas al Sistema de coordenadas planas Universal Transverse Mercator UTM (datum WGS84), zona 19 hemisferio Norte.

Registro de prestadores de servicios ambientales F00-016.
Permiso Ambiental 1876-12-RENOVADO.

EMPACA

Laboratorio de Cartografía Santo Domingo D.N. 2025.

WTG01
WTG02
WTG08
WTG03
WTG04
WTG05
WTG06
WTG07

Proyecto Complejo Energético Catuán

Subestación eléctrica del Complejo Energético Catuán

Subestación eléctrica del Complejo Energético Los Cacos

N

LEYENDA

- Polígono de la concesión donde se construirá el Proyecto Complejo Energético Catuán.
- parcelas N° 13 y 14 donde se ubicarán los paneles solares del proyecto Complejo Energético Catuán.
- Línea de transmisión.
- Subestación
- Aero Generadores.

Escala 1:80000

0m 800m 1600m 2400m 3200m

2174500 2174000 2173500 2173000 2172500 2172000 2171500 2171000 2170500 2170000 2169500 2169000 2168500 2168000 2167500

391000 391500 392000 392500 393000 393500 394000 394500 395000 395500 396000 396500 397000 397500 398000 398500 399000 399500 400000 400500 401000 401500 402000 402500 403000

COMPLEJO ENERGÉTICO CATUÁN

Mapa de ubicación del proyecto en imagen satelital

Fuente:
Imagen Satelital Google Earth
georeferenciadas al Sistema de coordenadas planas Universal Transverse Mercator UTM (datum WGS84), zona 19 hemisferio Norte.

Registro de prestadores de servicios ambientales F00-016.
Permiso Ambiental 1876-12-RENOVADO.
EMPACA
Laboratorio de Cartografía Santo Domingo D.N. 2025.

Tabla 1.3-2. Coordenadas UTM del polígono de la concesión donde se construirá el Proyecto Complejo Energético Catuán.

Punto	Coordenadas UTM		Punto	Coordenadas UTM		Punto	Coordenadas UTM	
	X	Y		X	Y		X	Y
1	397565.05	2173522.43	**37**	396905.64	2171831.52	**73**	395503.35	2171339.88
2	397751.08	2173490.49	**38**	396876.78	2171790.62	**74**	395524.61	2171406.52
3	397814.53	2173485.18	**39**	396790.58	2171644.39	**75**	395633.94	2171558.50
4	397850.39	2173482.73	**40**	396668.27	2171473.66	**76**	395646.33	2171581.95
5	397953.69	2173494.60	**41**	396623.85	2171428.24	**77**	395826.95	2171811.89
6	398159.62	2173473.51	**42**	396508.68	2171294.15	**78**	395877.79	2171867.88
7	398106.38	2173372.99	**43**	396449.89	2171240.46	**79**	395904.42	2171884.09
8	398037.15	2173286.56	**44**	396422.14	2171204.48	**80**	396051.54	2171945.83
9	397914.44	2173159.91	**45**	396286.53	2171057.83	**81**	396141.19	2172013.34
10	397861.57	2173123.45	**46**	396277.93	2171042.40	**82**	396262.26	2172116.72
11	397742.42	2172993.45	**47**	396168.49	2171208.58	**83**	396324.12	2172163.45
12	398153.43	2172938.73	**48**	396116.70	2171086.67	**84**	396324.44	2172268.42
13	398146.12	2172880.69	**49**	395988.58	2170921.41	**85**	396331.99	2172286.08
14	398153.43	2172808.81	**50**	395960.13	2170868.19	**86**	396349.75	2172290.00
15	398145.00	2172757.67	**51**	395843.76	2170735.67	**87**	396398.03	2172284.96
16	398128.04	2172738.91	**52**	395814.98	2170671.75	**88**	396496.12	2172395.40
17	398064.83	2172690.91	**53**	395768.18	2170602.75	**89**	396699.61	2172280.51
18	398018.08	2172642.91	**54**	395724.05	2170633.43	**90**	396720.13	2172307.05
19	397984.11	2172546.41	**55**	395690.49	2170669.67	**91**	396748.07	2172321.80
20	397809.80	2172631.24	**56**	395622.29	2170795.13	**92**	396841.43	2172392.73
21	397779.33	2172653.24	**57**	395570.87	2170855.59	**93**	396921.03	2172434.15
22	397762.78	2172677.00	**58**	395534.14	2170934.11	**94**	396971.96	2172494.06
23	397732.25	2172703.12	**59**	395517.62	2170953.64	**95**	397003.66	2172520.23
24	397667.28	2172647.72	**60**	395412.00	2170944.10	**96**	397312.90	2172689.51
25	397641.76	2172646.61	**61**	395300.77	2170948.79	**97**	397379.43	2172719.82
26	397631.90	2172634.04	**62**	395167.99	2171024.19	**98**	397410.12	2172740.53
27	397632.03	2172619.46	**63**	395105.82	2171049.88	**99**	397463.58	2172824.25
28	397571.43	2172556.93	**64**	395088.42	2171082.96	**100**	397497.39	2172890.45
29	397543.82	2172536.70	**65**	395081.91	2171108.06	**101**	397518.02	2172948.00
30	397461.84	2172459.85	**66**	395094.71	2171129.85	**102**	397485.33	2172964.78
31	397367.58	2172385.17	**67**	395111.26	2171144.61	**103**	397308.83	2173081.75
32	397237.34	2172230.74	**68**	395202.94	2171186.02	**104**	397284.26	2173108.66
33	397096.11	2172089.54	**69**	395267.06	2171188.16	**105**	397385.00	2173192.61
34	397081.75	2172067.33	**70**	395303.86	2171221.13	**106**	397427.55	2173244.06
35	397051.37	2171995.14	**71**	395371.35	2171256.16	**107**	397491.00	2173363.35
36	396934.33	2171870.32	**72**	395429.60	2171297.01			

Fuente: ACCIONA ENERGÍA DOMINICANA, S.R.L., 2025.

Tabla 1.3-3. Coordenadas UTM de las parcelas N° 13 y 14 donde se ubicarán los paneles solares del proyecto Complejo Energético Catuán.

Punto	Coordenadas		Punto	Coordenadas		Punto	Coordenadas	
	X	Y		X	Y		X	Y
1	396396.30	2171815.86	**12**	395908.05	2171875.85	**23**	396217.256	2171599.4
2	396411.29	2171857.30	**13**	395897.43	2171870.70	**24**	396253.097	2171625.91
3	396426.19	2171886.81	**14**	395883.65	2171861.04	**25**	396292.274	2171647.18
4	396437.78	2171905.56	**15**	395863.10	2171841.49	**26**	396323.391	2171659.44
5	396450.64	2171923.47	**16**	395833.97	2171806.26	**27**	396355.618	2171668.39
6	396472.16	2171948.57	**17**	395760.40	2171713.16	**28**	396388.602	2171673.92
7	396504.67	2171978.33	**18**	395738.28	2171682.77	**29**	396384.706	2171706.76
8	396267.99	2172109.78	**19**	395718.28	2171659.40	**30**	396384.218	2171739.82
9	396206.90	2172059.23	**20**	396152.29	2171523.41	**31**	396387.144	2171772.75
10	396146.87	2172006.36	**21**	396171.25	2171550.96			
11	396056.00	2171937.93	**22**	396192.99	2171576.39			

Fuente: ACCIONA ENERGÍA DOMINICANA, S.R.L., 2025.

Tabla 1.3-4. Coordenadas UTM de las Torres (Aero Generadores) del Proyecto Complejo Energético Catuán.

Aerogenerador					
Punto	Coordenadas UTM		Punto	Coordenadas UTM	
	X	Y		X	Y
WTG-01	398025	2173402	**WTG-05**	396704	2171728
WTG-02	397765	2173158	**WTG-06**	396425	2171356
WTG-03	397503	2172542	**WTG-07**	395822	2170834
WTG-04	396992	2172099	**WTG-08**	397622	2172860

Fuente: ACCIONA ENERGÍA DOMINICANA, S.R.L., 2025.

Tabla 1.3-5. Coordenadas UTM de la línea de transmisión del Proyecto Complejo Energético Catuán.

Punto	Coordenadas UTM	
	X	Y
Subestación eléctrica del Complejo Energético Catuán	397238.145	2172309.540
Subestación eléctrica del Complejo Energético Los Cacos	400388.687	2168212.713

Fuente: ACCIONA ENERGÍA DOMINICANA, S.R.L., 2025.

Figura 1.3-1. Localización del Proyecto Complejo Energético Catuán.

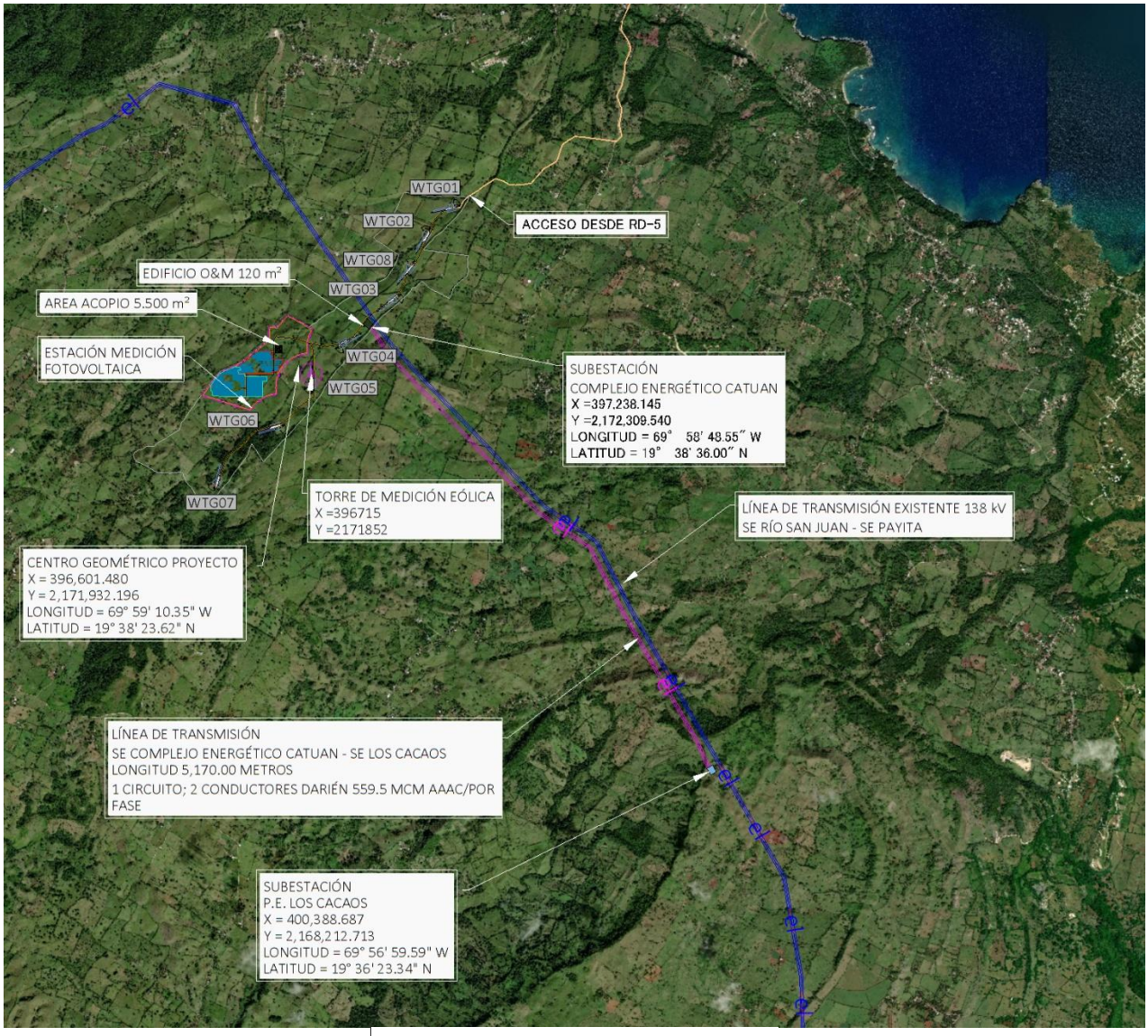

Fuente: ACCIONA ENERGÍA DOMINICANA, S.R.L., 2025.

1.4.- Accesibilidad del proyecto

Al Proyecto Complejo Energético Catuán se accede por la carretera Cabrera-Nagua y la carretera Romedillo-La Pionía (Ver Mapa de vías de acceso).

1.5.- Colindancias

Las colindancias de la parcela donde se desarrollará el Proyecto Complejo Energético Catuán se observan en la Tabla 1.5-1 y el Mapa de uso de suelos y colindancias.

Tabla 1.5-1. Uso actual de los suelos en las colindancias del Proyecto Complejo Energético Catuán.

Dirección	Uso de suelos y colindancias
Norte	Terrenos de potreros.
Sur	Terrenos de potreros.
Este	Terrenos de potreros.
Oeste	Terrenos de potreros.

Fuente: EMPACA, 2025.

1.6.- Áreas de influencia

El área de influencia directa e indirecta del Proyecto Complejo Energético Catuán se presenta en el Mapa de áreas de influencia. Estas áreas se describen a continuación:

- ✓ El área de influencia directa e indirecta del proyecto sobre los elementos físico-bióticos, es el espacio de 2,169,556.44 m^2 que ocuparán la planta fotovoltaica y el parque eólico más una franja perimetral de 1000 m, a partir de los límites de éste a lo que se suma el trazado de 5.2 km de la línea de transmisión de 138 kv y su franja de 30 m de servidumbre del Proyecto Complejo Energético Catuán,

- ✓ El área de influencia directa del proyecto sobre los elementos socioeconómicos está definida por comunidades rurales (las más cercanas al proyecto) pertenecientes a la sección Abreu, los parajes Loma del Burro, Abreu, El Bretón, Loma de la Jagua, Loma Blanca, La Peonia, Las Cabrimas, Jina Clara y Los Romedillos.

- ✓ El área de influencia indirecta del proyecto sobre los elementos socioeconómicos está constituida por las unidades territoriales dentro del municipio Cabrera y la provincia María Trinidad Sánchez.

1.7.- Objetivo, justificación e importancia del Proyecto Complejo Energético Catuán

La construcción de estas instalaciones fotovoltaicas tiene, entre sus principales objetivos, la generación de energía renovable, de bajo impacto al medio ambiente, tendiendo a diversificar la matriz energética nacional, sobre la base de los principios y los valores de una cultura de sostenibilidad.

El proyecto se justifica ya que:

Playa Grande

Playa Preciosa

Carretera Cabrera-Nagua.

Carretera Cabrera-Nagua.

Carretera Cabrera-Nagua.

Carretera Cabrera-Nagua.

Carretera Cabrera-Nagua.

Playa El Breton

ABREU

EL BRETON

Carretera Romedillo-La Pionía

WTG01

WTG02

WTG08

WTG08

WTG04

WTG07

WTG05

WTG06

Proyecto Complejo Energético Catuán

Subestación eléctrica del Complejo Energético Catuán

Catalina Tropical Lodge

Cabrera Chalet

Mejor valorados

N

LEYENDA

Polígono de la concesión donde se construirá el Proyecto Complejo Energético Catuán.

parcelas N° 13 y 14 donde se ubicarán los paneles solares del proyecto Complejo Energético Catuán.

Línea de transmisión.

Subestación

Aero Generadores.

Escala 1:75000

0m 500m 1000m 1500m 2000m

2176500 2176000 2175500 2175000 2174500 2174000 2173500 2173000 2172500 2172000 2171500 2171000 2170500 2170000

391500 392000 392500 393000 393500 394000 394500 395000 395500 396000 396500 397000 397500 398000 398500 399000 399500 400000 400500 401000 401500 402000 402500 403000

COMPLEJO ENERGÉTICO CATUÁN

Mapa de vías de acceso

Fuente:
Imagen Satelital Google Earth
georeferenciadas al Sistema de coordenadas planas
Universal Transverse Mercator UTM (datum WGS84),
zona 19 hemisferio Norte.

Registro de prestadores de servicios ambientales F00-016.
Permiso Ambiental 1876-12-RENOVADO.

EMPACA

Laboratorio de Cartografía Santo Domingo D.N. 2025.

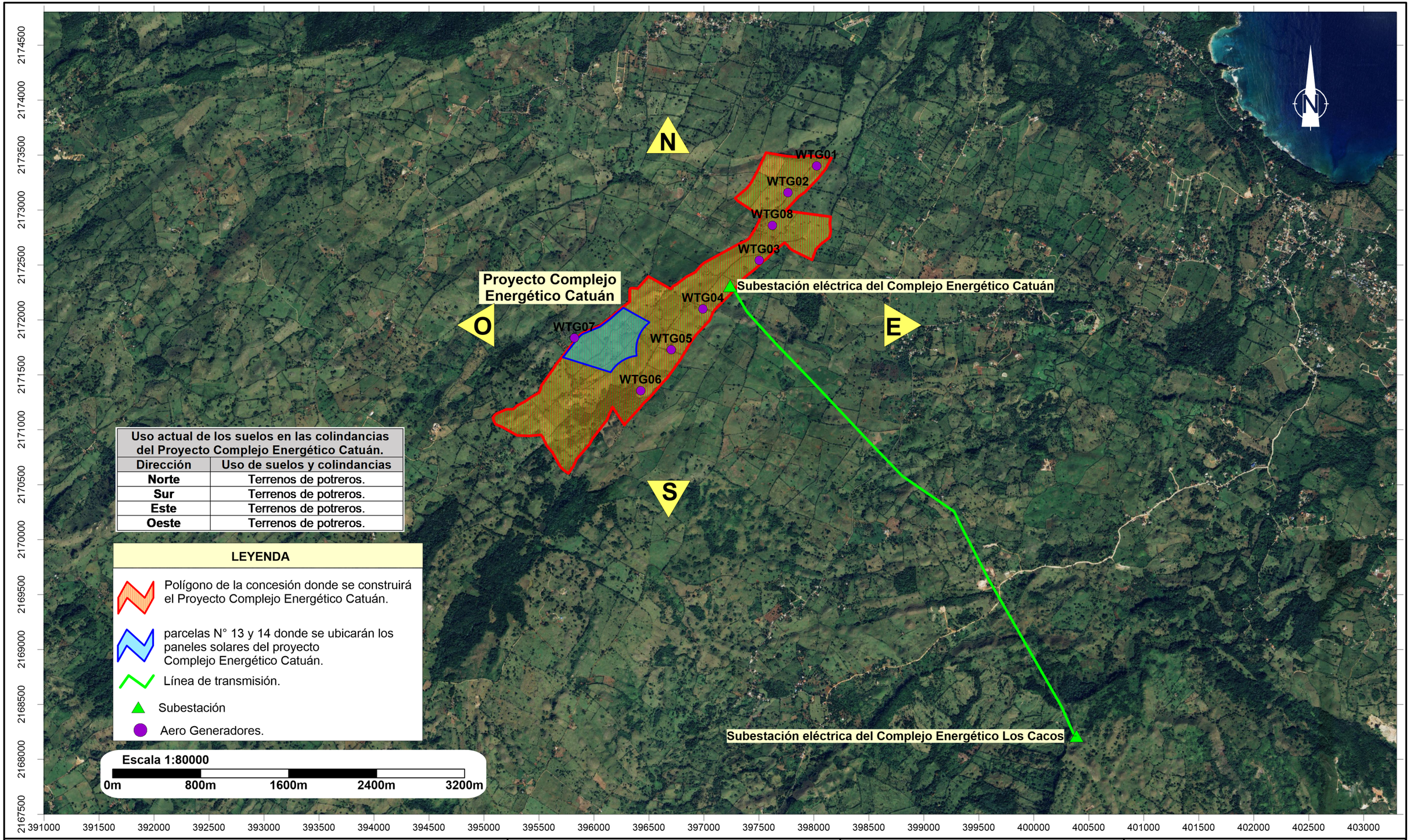

Uso actual de los suelos en las colindancias del Proyecto Complejo Energético Catuán.	
Dirección	**Uso de suelos y colindancias**
Norte	Terrenos de potreros.
Sur	Terrenos de potreros.
Este	Terrenos de potreros.
Oeste	Terrenos de potreros.

LEYENDA

- Polígono de la concesión donde se construirá el Proyecto Complejo Energético Catuán.
- parcelas N° 13 y 14 donde se ubicarán los paneles solares del proyecto Complejo Energético Catuán.
- Línea de transmisión.
- Subestación
- Aero Generadores.

Escala 1:80000

0m 800m 1600m 2400m 3200m

COMPLEJO ENERGÉTICO CATUÁN

Mapa de uso de suelos y colindancias

Fuente:
Imagen Satelital Google Earth
georeferenciadas al Sistema de coordenadas planas Universal Transverse Mercator UTM (datum WGS84), zona 19 hemisferio Norte.

Registro de prestadores de servicios ambientales F00-016.
Permiso Ambiental 1876-12-RENOVADO.
EMPACA
Laboratorio de Cartografía Santo Domingo D.N. 2025.

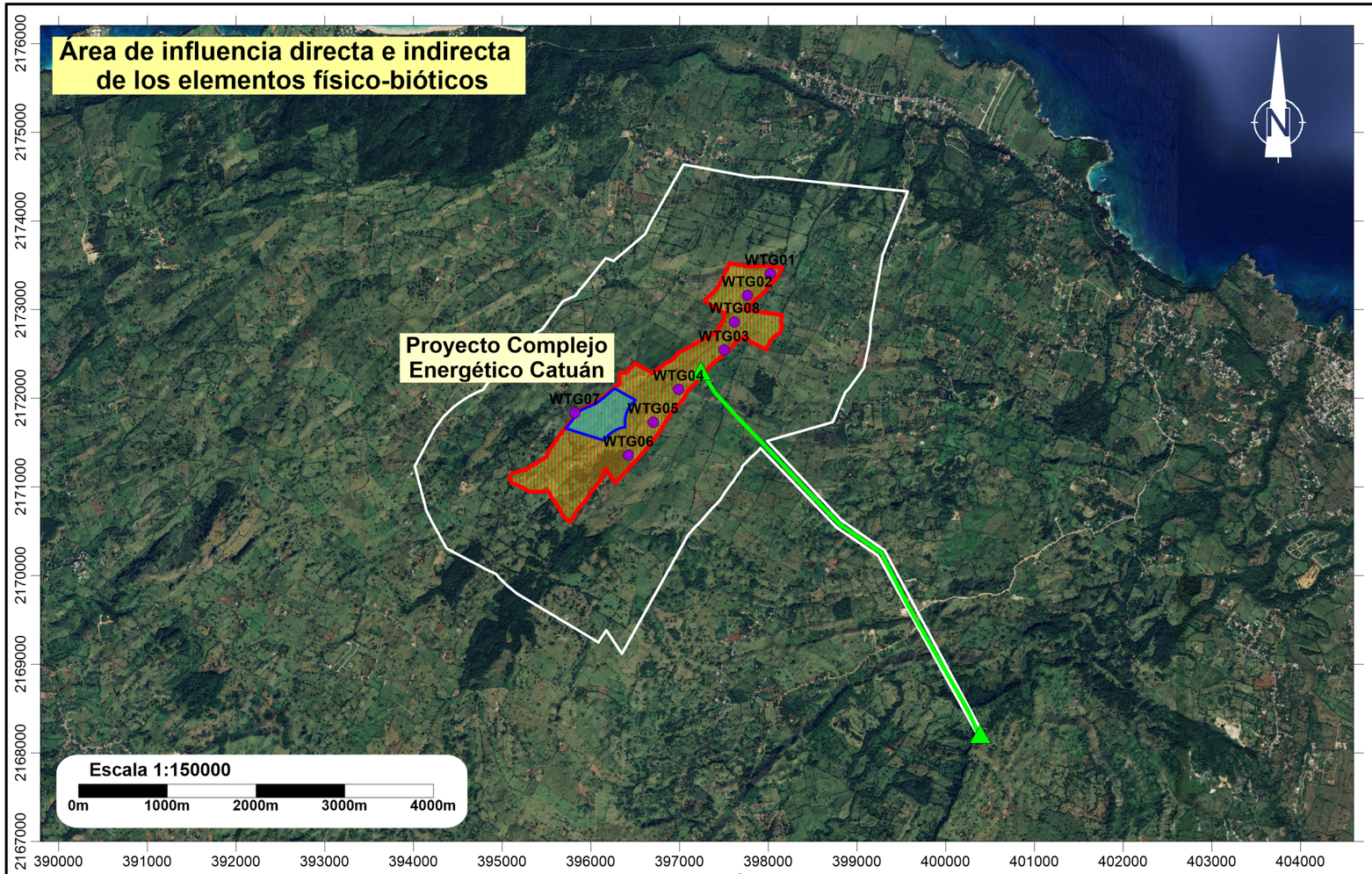

Áreas de influencia

LEYENDA

- Polígono de la concesión donde se construirá el Proyecto Complejo Energético Catuán.
- parcelas N° 13 y 14 donde se ubicarán los paneles solares del proyecto Complejo Energético Catuán.
- Línea de transmisión.
- Subestación
- Aero Generadores.

- ✓ **El área de influencia directa e indirecta del proyecto sobre los elementos físico-bióticos, es el espacio de 2,169,556.44 m² que ocuparán la planta fotovoltaica y el parque eólico más una franja perimetral de 1000 m, a partir de los límites de éste a lo que se suma el trazado de 5.2 km de la línea de transmisión de 138 kv y su franja de 30 m de servidumbre del Proyecto Complejo Energético Catuán,**
- ✓ **El área de influencia directa del proyecto sobre los elementos socioeconómicos está definida por comunidades rurales (las más cercanas al proyecto) pertenecientes a la sección Abreu, los parajes Loma del Burro, Abreu, El Bretón, Loma de la Jagua, Loma Blanca, La Peonia, Las Cabrimas, Jina Clara y Los Romedillos.**
- ✓ **El área de influencia indirecta del proyecto sobre los elementos socioeconómicos** está constituida por las unidades territoriales dentro del municipio Cabrera y la provincia María Trinidad Sánchez.

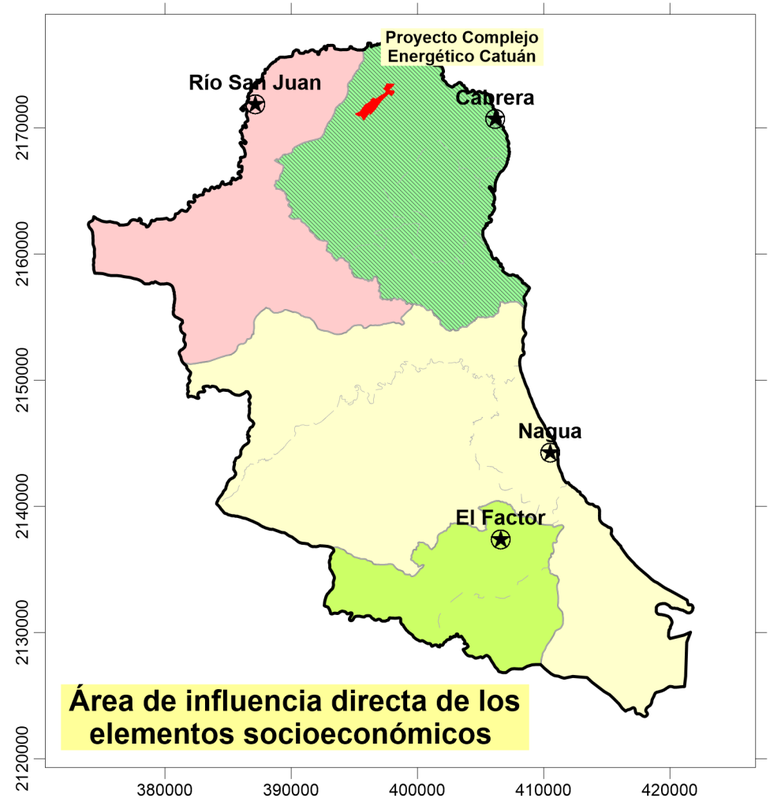

Área de influencia directa de los elementos socioeconómicos



Área de influencia indirecta de los elementos socioeconómicos

COMPLEJO ENERGÉTICO CATUÁN	**Mapa de áreas de influencia**	**Fuente:** Imagen Satelital Google Earth georeferenciadas al Sistema de coordenadas planas Universal Transverse Mercator UTM (datum WGS84), zona 19 hemisferio Norte.	Registro de prestadores de servicios ambientales F00-016. Permiso Ambiental 1876-12-RENOVADO. EMPACA Laboratorio de Cartografía Santo Domingo D.N. 2025.

- ✓ En la República Dominicana existe un elevado potencial solar (5.25-5.5 kWh/m^2 en la zona del proyecto) que facilita la instalación de parques solares fotovoltaicos.
- ✓ Información de las estaciones meteorológicas de Cabrera_3 y Cabrera_8_2, ubicadas al este del proyecto y que pertenece a ACCIONA Energía han permitido tener un estimado ajustando FARM de Vortex de 30 m de resolución a la velocidad.
- ✓ No existe ningún impedimento legal en relación con la propiedad de los terrenos donde se desarrollará el proyecto. Se presenta en el Anexo II: Constancias anotadas, contratos arrendamientos y plano catastral de las parcelas que forman el proyecto.
- ✓ El proyecto se encuentra ubicado fuera de áreas protegidas, zonas de amortiguamiento y otras áreas ambientalmente sensibles.
- ✓ Existen vías de acceso adecuadas para el proyecto para medios terrestres.
- ✓ El proyecto cuenta con los servicios básicos garantizados (electricidad, agua potable, tratamiento de residuales líquidos, recogida de desechos), que cuenta con una infraestructura con capacidad suficiente para suplir la demanda de este.
- ✓ El proyecto generará de 600 empleos en la fase de construcción y 25 empleos en la fase de operación.
- ✓ El Proyecto Complejo Energético Catuán realizará una inversión total de USD$ 112,009,360.36 de fuente extrajera, lo cual dinamizará la actividad comercial e incrementará el flujo de capitales en torno a la economía del país.
- ✓ El proyecto aumentará la capacidad de generación de energía eléctrica del país en 11.90 MWn y 16.01 MWp, de fuente solar y 47.20 MW de fuente eólica para un total de 59.1 MW, procedente de fuentes renovables, reduciendo la dependencia de combustibles fósiles.
- ✓ Se dejará de emitir a la atmósfera una cantidad de **355,101 Tn CO_2 eq anualmente y de 10,653,030 Tn CO_2 eq** durante los 30 años de vida útil del proyecto (comparándolo con el Mix Eléctrico de República Dominicana).

1.8.- Descripción de las alternativas del proyecto

En los TdR dados por el Viceministerio de Gestión Ambiental para el Proyecto Complejo Energético Catuán, se establece que el diseño del proyecto y de las alternativas correspondientes deben hacerse en base a parámetros que promuevan el desarrollo sostenible y medidas de adaptación al cambio climático como son: uso de energía renovable y optimización del uso de energías no renovables y optimización del uso de energías no renovables; integración y conservación de ecosistemas; gestión ambiental de residuos y contaminantes, considerando técnicas o estrategias para evitar o reducir la contaminación y en últimas instancias el tratamiento o eliminación. En cuanto a alternativas de lugar para la ubicación del proyecto, la evaluación de alternativa se puede realizar a partir de la ubicación de los componentes en diferentes lugares del terreno disponible o comparar con otras ubicaciones si existe la posibilidad.

Es necesario aclarar los siguientes elementos que fueron tomados en cuenta para la identificación de alternativas del proyecto:

- ✓ No se analizan alternativas de localización del proyecto ya que la solicitud de los TdR al Viceministerio de Gestión Ambiental se realiza con una definición previa de la ubicación o localización geográfica en los terrenos arrendados para la construcción y operación de un complejo energético con capacidad de 59.1 MW.

Partiendo de las premisas anteriores se analiza cómo lograr los objetivos del proyecto, siendo compatible con la preservación y protección del medio ambiente y cumpliendo todas las regulaciones nacionales e internacionales en esta materia.

Tomando en cuenta características físicas y naturales de los terrenos donde se ubicará el Proyecto Complejo Energético Catuán se analizaron tres alternativas, dos relacionadas con la ubicación de los módulos fotovoltaicos y los aerogeneradores, y una tercera alternativa de no construirlo.

A continuación, se describen las alternativas a evaluar.

Alternativa 1: Esta alternativa corresponde al diseño conceptual del Proyecto Complejo Energético Catuán donde no se había concluido el levantamiento de línea base.

Alternativa 2: Esta alternativa corresponde a un diseño del Proyecto Complejo Energético Catuán, donde la ubicación de los módulos fotovoltaicos y las bases de los aerogeneradores consideró los resultados de las características de las pendientes; de la vegetación y flora; la fauna, el inventario forestal y el escurrimiento superficial que lo que permitió realizar una distribución adecuada de estos objetos de obra. Ver Plano de implantación.

Alternativa 3: Esta alternativa consiste en no construir el Proyecto Complejo Energético Catuán.

Análisis de alternativas:

En la Tabla 1.8-1, se presenta un análisis de las ventajas y desventajas de cada alternativa desde el punto de vista económico, social, ambiental, legal y a partir de los objetivos del promotor del proyecto.

Tabla 1.8-1. Ventajas y desventajas de cada una de las alternativas.

<table>
<tr><th colspan="3">Económico</th></tr>
<tr><th>Alternativa</th><th>Ventajas</th><th>Desventajas</th></tr>
<tr><td>Alternativa 1</td><td rowspan="2">Se generarían importantes beneficios económicos derivados de las operaciones del complejo energético tanto para los promotores como para el país, por la reducción de la dependencia de los combustibles fósiles importados para la generación de energía eléctrica.</td><td rowspan="2">El proyecto requiere una inversión inicial importante para su construcción.</td></tr>
<tr><td>Alternativa 2</td></tr>
<tr><td>Alternativa 3</td><td>No habría ningún costo de inversión.</td><td>Al no construirse el proyecto, no se obtendría ningún tipo de beneficio económico ni para ACCIONA ENERGIA DOMINICANA, S.R.L. ni para la población del área de influencia directa e indirecta a nivel socioeconómico del mismo.</td></tr>
<tr><th colspan="3">Social</th></tr>
<tr><td>Alternativa 1</td><td rowspan="2">Se generarían empleos para la población del área de influencia del proyecto tanto en la fase de construcción como de operación.</td><td rowspan="2">No hay desventajas sociales.</td></tr>
<tr><td>Alternativa 2</td></tr>
<tr><td>Alternativa 3</td><td>No hay ventajas sociales.</td><td>Al no construirse ningún objeto de obra, no se generaría empleos para la población de la zona.</td></tr>
</table>

Continuación Tabla 1.8-1.

Ambiental		
Alternativa	**Ventajas**	**Desventajas**
Alternativa 1	Se generarían importantes impactos positivos al ambiente, la mayoría de los cuales corresponden a la fase de operación del proyecto, entre los que se encuentran disminución de los impactos ambientales negativos de las operaciones energéticas con combustibles fósiles, evitando la emisión de gran cantidad de toneladas de CO_2. La línea de transmisión es catalogada por el BID como una línea de transmisión verde ya que contribuyen a la descarbonización de los sistemas nacionales interconectados y presentan prácticas ambientales y sociales de excelencia que cumplan con ciertos requisitos técnicos específicos, como: i) que su tensión sea media o alta (Línea de Transmisión Dominicana Azul es 138 kV); ii) que su uso principal sea el transporte de energía limpia y contribuya a reducir las pérdidas energéticas en el sistema de transmisión asociado (conecta la subestación del Complejo Energético Catuán con el Complejo Energético Los Cacaos; iii) que provean estabilidad a la infraestructura de transmisión de un país.	Esta alternativa contempló la disposición de los módulos fotovoltaicos y los aerogeneradores sin tener en las características de las pendientes; de la vegetación y flora; la fauna, el inventario forestal y el escurrimiento superficial, por lo que conllevaría un impacto mayor a los elementos del medio físico-biótico. A su vez, se generarían impactos negativos para el medio ambiente entre los que se incluyen el desbroce de la vegetación, pérdida de hábitat para la fauna, contaminación sónica y aumento de la concentración de partículas suspendidas en el aire durante las actividades constructivas, entre otros.
Alternativa 2	Con esta alternativa se tienen las ventajas de la alternativa I y se tomó en consideración, las características de las pendientes; de la vegetación y flora; la fauna, el inventario forestal y el escurrimiento superficial, por lo que conllevaría un impacto menor a los elementos del medio físico-biótico.	Se generarían impactos negativos para el medio ambiente entre los que se incluyen el desbroce de la vegetación, pérdida de hábitat para la fauna, contaminación sónica y aumento de la concentración de partículas suspendidas en el aire durante las actividades constructivas, entre otros.
Alternativa 3	Al no construirse los objetos de obra, no se generarían impactos ambientales negativos asociados a la construcción de la obra, como el desbroce de la vegetación, pérdida de hábitat para la fauna, contaminación sónica y aumento de la concentración de partículas suspendidas en el aire, entre otras. Tampoco se generaría ningún impacto negativo durante las operaciones del complejo energético.	Dejarían de generarse los impactos positivos al ambiente, asociados a las operaciones del complejo energético que genera energía limpia, sin el uso de combustibles fósiles.

Continuación Tabla 1.8-1.

Legal		
Alternativa 1	Desde el punto de vista legal no hay ninguna objeción para la construcción del Proyecto Complejo Energético Catuán, ya que el proyecto se ubica fuera de áreas sensibles y protegidas y sus franjas de amortiguamiento. Cuenta con las autorizaciones de las instituciones competentes.	No hay desventajas legales.
Alternativa 2		
Alternativa 3	No hay ventajas.	
Objetivos del promotor		
Alternativa 1	Se cumple con todos los objetivos del promotor.	ACCIONA ENERGÏA DOMINICANA, S.R.L no tiene desventajas.
Alternativa 2		
Alternativa 3	ACCIONA ENERGÏA DOMINICANA, S.R.L no tiene ventajas.	ACCIONA ENERGÏA DOMINICANA, S.R.L. no tiene objetivos que cumplir.

Fuente: EMPACA, 2025.

La Alternativa 2 es la seleccionada por cumplir con los objetivos del promotor y tener mayores beneficios sociales y económicos, ocasionando poco daño al medio ambiente.

1.9.- Descripción de las acciones de alternativa seleccionada

1.9.1.- Acciones previas a la fase de construcción

El proyecto requirió antes de iniciar la fase de construcción, que se ejecuten diferentes actividades que consisten básicamente en:

- Elaboración de toda la documentación de proyecto a partir de los estudios realizados que incluye: memoria descriptiva, estudios de radiación solar y recurso eólico (Foto 1.9.1-1), estudio hidrológico, entre otros.



Foto 1.9.1-1. *Estación que mide la radiación solar, (archivos EMPACA).*

- Trámites para la obtención de las certificaciones de no objeción de las instituciones correspondientes, como son el Ayuntamiento Municipal de Cabrera y Comisión Nacional de Energía, Corporación Dominicana de Empresas Eléctricas Estatales y Empresa de Transmisión Eléctrica Dominicana.
- Elaboración del Estudio Ambiental.

1.9.2.- Acciones de la fase de construcción

Durante la fase de construcción del Proyecto Complejo Energético Catuán, se ejecutarán las siguientes acciones.

1. **Construcción de vallado perimetral.**

2. **Instalación de las facilidades temporales de la obra.**

   - Emplazamiento del campamento de facilidades temporales.
   - Almacenamiento de materiales de construcción.
   - Habilitación de espacios para estacionamientos.
   - Suministro y consumo de agua.
   - Generación y manejo de residuales líquidos.
   - Suministro y consumo de energía.
   - Suministro y consumo de combustibles.
   - Generación y manejo de residuos sólidos.

3. **Movimiento de tierra y preparación del sitio.**

   - Limpieza, descapote y remoción de suelos.
   - Movimiento de tierra y excavaciones.
   - Cimentación, plataformas y viales de acceso.
   - Armado de varillas y vaciados de hormigón por cimentaciones.
   - Instalación y operación de hormigón.
   - Instalación de mesas.

4. **Conformación de la red de viales y sistema de drenaje pluvial.**

5. **Construcción de edificaciones.**

6. **Instalación de estructuras del complejo energético como módulos fotovoltaicos, aerogeneradores, inversores, centros de transformación y BESS.**

7. **Instalación de sistema eléctrico.**

   - Red eléctrica de Baja Tensión (BT).
   - Red de Media Tensión (MT).
   - Cableado de comunicaciones.
   - Puesta a tierra.

8. **Subestación/centro de transformación de alta tensión.**

9. **Conexión con la red nacional.**

10. **Construcción de infraestructura de servicios.**

- Abastecimiento de agua potable.
- Manejo de aguas residuales.
- Sistema de seguridad.
- Sistema de monitorización.
- Estación meteorológica.

11. **Contratación de la fuerza de trabajo temporal.**

12. **Cierre de las facilidades temporales.**

1.10.- Fase de construcción del proyecto

1.10.1.- Vallado perimetral

De cara a garantizar la seguridad del complejo energético evitando la entrada de personal ajeno y para prevenir la entrada de animales, se dispondrá un vallado perimetral. Este vallado tendrá una altura mínima medida desde el nivel del suelo de 1.8 m y con triple línea de espinos en su coronación. La malla será de simple torsión en acero galvanizado. Se dispondrá un poste de acero galvanizado cada 2.5 m que serán fijados al terreno mediante pozos de hormigón o hincado previa indicación de Acciona.

El acceso al Complejo Energético Catuán se garantizará mediante una puerta de acceso para vehículos y otra para peatones. Todas las puertas proporcionarán una continuidad al vallado tanto en altura como en nivel de seguridad.

1.10.2.- Instalación de facilidades temporales de la obra

Facilidades temporales para el promotor del proyecto, contratistas y obreros: El contratista de obra, así como ACCIONA ENERGIA DOMINICANA, S.R.L. tendrá cada uno, dos contenedores equipados con tanque de almacenamiento de agua, baño y tanque recolector de aguas residuales. Se emplazarán unas casetas (que podrán ser utilizados para el cambio de ropa), baños portátiles, comedor y dispensario médico para los trabajadores de la obra.

Figuras 1.10.2-1. Contenedores habilitados y climatizados para uso como oficinas.



Fuente: Archivos EMPACA.

No se ha concebido el emplazamiento de capacidades de dormitorio debido a que los obreros se trasladarán diariamente hacia sus lugares de residencia.

Almacenes para los materiales de construcción: Para los materiales de construcción que deben ser almacenados bajo techo, por su posible dispersión o deterioro, se emplazarán naves provisionales. Estos materiales serán los cementos de todos los tipos, aditivos, instrumentos y herramientas, planchas de acero, varillas, piezas especiales, tornillos de acero, además de equipos y accesorios. Los almacenes temporales estarán fabricados de planchas de fibrocemento, madera, plywood, láminas de zinc o aluzinc, entre otros. También podrán utilizarse furgones para el almacenamiento de materiales en la obra (Fotos 1.10.2-1).



Fotos 1.10.2-1. *Tipo de furgón que pueden ser colocados en el solar del proyecto para almacenar materiales de construcción (tomadas de internet).*

También se acondicionarán espacios abiertos para el almacenamiento de materiales que puedan estar a la intemperie. El traslado de materiales de construcción, equipamiento y accesorios de los aerogeneradores y demás componentes del proyecto (Fotos 1.10.2-2) se realizará cumpliendo todas las medidas de seguridad necesarias, (Ver Plan de Contingencias).



Fotos 1.10.2-2. *Traslado de partes de un aerogenerador en República Dominicana (fotos de archivo).*





Continuación Fotos 1.10.2-2.

Habilitación de espacios para estacionamientos: Dentro de las facilidades temporales se acondicionarán espacios abiertos para el estacionamiento de los equipos y vehículos que serán utilizados durante la fase de construcción.

Suministro y consumo de agua: El agua potable será suministrada mediante la compra de botellones de 5 galones que se instalarán en depósitos al lado de los contenedores. Para la etapa de construcción se estima un consumo de agua de 40 m^3/día, que incluye la dotación para los 600 trabajadores que se tendrán en el pico máximo de la fase de construcción y el agua requerida para la humectación de caminos para el control de dispersión de partículas. La fuente de suministro de agua serán camiones cisternas.

Generación y manejo de residuales líquidos de las facilidades temporales: Las aguas residuales a producirse durante la construcción, comprenden las generadas en los baños a usar por los trabajadores. Para los trabajadores a pie de obra se dispondrá de baños portátiles, a razón de un baño por cada 15 trabajadores, según las recomendaciones de la PSAI (Portable Sanitation Association International).

Para el suministro de baños y el manejo y disposición final de las aguas residuales se contratarán los servicios de una empresa autorizada en el Ministerio de Medio Ambiente y Recursos Naturales. Se calcula que se generarán un volumen máximo de 0.44 m^3/día de residuales líquidos domésticos.

Suministro y consumo de energía eléctrica: El suministro de energía se hará a través de dos (2) plantas portátiles de combustible Diésel.

Suministro y consumo de combustibles: Se instalará un tanque para el almacenamiento del combustible necesario para suplir a las plantas portátiles, así como a los equipos pesados que se utilicen en la obra. Este tanque contará con berma de contención de derrames con una capacidad del 10% por encima de la capacidad del tanque. También se tendrá la opción del suministro por camiones cisterna.

Generación y manejo de los desechos sólidos: En la Tabla 1.10.2-1 se presentan los los tipos de residuos sólidos generados durante la fase de construcción del proyecto y su disposición final.

Tabla 1.10.2-1. Residuos sólidos generados en la fase de construcción.

Tipo de Residuo	Descripción	Cantidad Estimada	Disposición Final
Residuos sólidos ordinarios	Comprende los residuos de tipo doméstico generados por el personal de construcción. Están compuestos por: • Residuos de comida • Papel, plástico y cartón sucios.	230 kg/día, en el momento de máxima empleomanía de la obra.	Empresas contratistas, para su depósito en el vertedero municipal.
Residuos sólidos reciclables	Comprende los residuos sólidos que provienen de las actividades constructivas, susceptibles de ser usados nuevamente: • Papel y cartón limpio y seco. • Plásticos. • Madera.	Variable ya que depende del embalaje de equipos.	Prestador ambiental autorizado por el Ministerio de Medio Ambiente y Recursos Naturales.
Escombros	Comprende los residuos de construcción.	Aproximadamente el 10% de los volúmenes manejados en las actividades que los generan.	Empresa contratista, con los talonarios correspondientes emitidos por el Viceministerio de Suelos y Aguas.
Residuos sólidos especiales	Son los residuos que pueden ser peligrosos para el medio ambiente y resultan de las actividades constructivas: • Materiales oleosos: materiales absorbentes, limpiadores usados para remover grasas y aceites, residuos de lubricantes • Envases de pinturas. • Colillas de soldaduras.	Variable de acuerdo con el proceso.	Prestador ambiental autorizado Ministerio de Medio Ambiente y Recursos Naturales.

Fuente: EMPACA, 2025.

1.10.3.- Movimiento de tierra y preparación del sitio

1.10.3.1.- Limpieza, descapote y remoción de suelos

El desmonte consistirá en la tala, eliminación y remoción de toda la vegetación y la cobertura vegetal que se encuentre dentro de los límites de la construcción. En el área de estudio se encontraron 3 especies protegidas: Palma Real, *Roystonea borinquena*, en la categoría de vulnerable (VU) y en peligro (EN) jagua, *Genipa americana* y ceiba, *Ceiba pentandra* según la Lista Roja de la Flora Vascular de la República Dominicana (JBN/MMARN, 2016). Los juveniles de estas especies serán trasplantados a un área dentro del polígono del complejo energético que no será intervenido.

Los hoyos de tocones y por otras causas deberán ser rellenados con material apropiado para tales fines, excepto en las zonas donde se realizarán excavaciones.

El descapote consistirá en la remoción de la capa superficial del terreno natural o capa vegetal (incluyendo hierbas y pastos), en un espesor suficiente (±0.10 metros) para eliminar la materia orgánica y demás materiales indeseables depositados en el suelo.

Incluirá además la extracción de rocas y raíces que sean inconvenientes para el trabajo y que no fueron retiradas en la operación de desmonte y limpieza. Las raíces y salientes de más de 0.05 metros de diámetro serán extraídas de las áreas donde se realizarán las fundaciones de las estructuras y de más de 0.10 m de diámetro en las áreas donde se construirán los viales.

La capa vegetal removida será utilizada en el área que se destine para el trasplante de las especies protegidas. Esta área será desde el inicio de la fase de construcción.

1.10.3.2.- Movimiento de tierra y excavaciones

De acuerdo con los criterios de organización de obra, posterior al replanteo topográfico y las comprobaciones que se derivan de estas acciones, los técnicos al frente del proyecto le darán continuidad a la fase constructiva.

El proyecto ha sido diseñado considerando los requerimientos técnicos que exigen los suministradores para el montaje de bases de los modelos de los paneles solares y cimentaciones de las torres que conforman las bases de los aerogeneradores y de la línea de transmisión.

Como un primer criterio de planificación de los movimientos de tierra se ha manejado la compensación por volumen, de forma que las cantidades de material extraído sean utilizadas en rellenos y nivelaciones para los espacios internos. De esta manera se evita el uso de préstamos de material locales y el acarreo de materiales por viales de la zona.

Los movimientos de tierra y las excavaciones se realizarán dentro de los límites marcados por el replanteo, evitando excesos fuera de estos. Asimismo, todas estas acciones que implican excavaciones estarán coordinadas y responderán estrictamente a la organización de obra y cronogramas, para evitar que por obstaculización del espacio sea necesario expandir las áreas de acceso o circulación de equipos.

Para los trabajos de relleno se deberá seleccionar material de suelo propio de la zona con características mínimas de densidad seca de 2000kg/cm2 y CBR de >30, todos los trabajos de relleno deberán realizarse en capas máximas de material de 30cm con verificación de densidad de campo por cada capa > 95% acorde a los resultados del Proctor Modificado.

Se deberá entregar documentación del tipo de material seleccionado previo a la ejecución. Con el estudio topográfico y los trabajos de movimientos de tierras se deberá prever las canalizaciones de aguas pluviales conectándose los drenajes naturales existentes del área.

La tierra vegetal deberá ser siempre retirada en las superficies dedicadas a viales y plataformas sobre las que se desarrollarán trabajos con maquinaria, excepto cuando vaya a ser mantenida según lo indicado en el Proyecto.

La demolición de estructuras existentes consiste en la demolición de estructuras existentes según la normativa local y en la gestión de los permisos necesarios para la realización de dicha actividad. Se incluyen en esta unidad los trabajos de demolición, la retirada de todo el material resultante de la demolición y su transporte a vertedero autorizado y todas las actividades necesarias para llevar a cabo dichos trabajos.

Se ejecutarán todas las zanjas requeridas para la instalación del cableado de CC y AC y de la instalación de tierras de acuerdo con el diseño final y a la normativa aplicable.

En cuanto a seguridad laboral, todas las zanjas estarán adecuadamente protegidas cuando se encuentren abiertas, y después rellenadas y compactadas para prevenir asentamientos cuando se cierren.

- Zanjas cableado BT:

Se ejecutarán zanjas de mínimo 40 cm de anchura, quedando la parte superior del conductor más próximo a la superficie a una profundidad mínima de 60 cm.

Los cables podrán ir directamente enterrados salvo los cables string, que estarán protegidos bajo tubo. Asimismo, todos los cables cuyo trazado cruce algún vial de la instalación, irán protegido mediante una capa de hormigón además de ir entubados. Los tubos irán enterrados a una profundidad mínima de 0,6 m del nivel del suelo medidos desde la cota superior del tubo más próximo a la superficie. La anchura de la zanja variará dependiendo del número de tubos que lleve, siendo la anchura mínima de 0,4 m si el número de tubos es inferior o igual a 2 y de 0,6 m si el número de tubos excede de 2.

El acondicionamiento del fondo de zanja se llevará a cabo con una cama de arena de al menos 10 cm. Por encima de la arena todos los cables deberán tener una protección mecánica tales como placas protectoras de plástico. Adicionalmente se colocará también una cinta de señalización que advierta de la existencia del cable eléctrico de baja tensión a una distancia mínima de 25 cm a la generatriz superior del cable. El relleno de la zanja se hará con material tamizado y eliminando cualquier elemento que pueda dañar el cable.

- Zanjas cableado MT:

Se ejecutarán zanjas de mínimo 60 cm de anchura, quedando la parte superior del conductor de MT más próximo a la superficie a una profundidad mínima de 80 cm.

Los cables de MT irán directamente enterrados salvo en los tramos de cruce de vial donde se reforzará la zanja con hormigón además de ir protegido mediante tubo. Los tubos para cables de media tensión serán de material sintético o de cemento y derivados. El diámetro interior de los tubos no será inferior a vez y media el diámetro exterior del cable o del diámetro aparente del circuito en el caso de varios cables instalados en el mismo tubo. Los cables de comunicaciones irán entubados.

- Zanja perimetral:

Se ejecutará una zanja perimetral a una distancia mínima de 1 m del vallado de la planta e irá provista de 2 tubos para los cables de alimentación y comunicaciones de las cámaras del sistema CCTV, quedando la parte superior del tubo a una profundidad mínima de 50 cm.

El material excavado será guardado en la etapa final de la construcción para el relleno de reposición; para las vialidades internas se rellenará con material clasificado que permita un grado de compactación no menor del 98% del ensayo proctor.

Los excedentes de material serán dispuestos a través de la empresa contratista a cargo de los trabajos de movimiento de tierra, con los talonarios correspondientes emitidos por el Viceministerio de Suelos y Aguas.

1.10.3.3.- Cimentación, plataformas y viales de acceso

Las plataformas son las áreas de trabajo para el montaje de cada aerogenerador, que se encuentran paralelas y pegadas al vial interno del parque eólico. Por otra parte, cada aerogenerador requiere de una cimentación de concreto reforzada para la instalación de las torres.

Las plataformas tendrán las siguientes características:

- Área de plataforma será de 10,000 m^2 (100 m x 100 m).
- La resistencia mínima de la plataforma será 4 kg/ cm^2.
- La inclinación de la plataforma para el drenaje de agua será de 2%.

El tamaño de las plataformas se ha establecido de acuerdo con la potencia unitaria de cada máquina, en su relación de necesidad de espacios para maniobras de izaje y mantenimientos.

Se dispondrá un área especialmente acondicionada junto a cada aerogenerador para la colocación de las grúas que intervienen en el montaje de cada torre, izado de la góndola y de las palas, así como para futuras operaciones de mantenimiento que fuesen necesarias.

Los terraplenes serán construidos solamente con suelos, u otros materiales naturales procedentes de las excavaciones y zonas de préstamo, que no contengan restos vegetales, materia orgánica, partículas solubles o expansivas u otros elementos no deseados en el aspecto geotécnico, que cumplan con lo establecido en estas especificaciones y que sean aprobados.

1.10.3.4.- Armado de varillas y vaciados de hormigón por cimentaciones

Las cimentaciones de los aerogeneradores se adaptarán a las características geotécnicas de los suelos y rocas en cada sitio de emplazamiento.

Las cimentaciones en la construcción de los aerogeneradores para el Complejo Energético Catuán serán circulares y superficiales, que pueden estar o no reforzadas mediante pilotes. La elección de una u otra solución, dependerá del tipo de suelo sobre el que se trabaje y de la existencia de estratos más o menos resistentes. Las características generales de las cimentaciones, para el tipo de torre que se instalarán, serán:

- Diámetro de la base 22-25 m.
- Diámetro del fuste (diámetro interno) 7.5 m.
- Área base de concreto 490 m².
- Volumen 1,200 m³
- Dimensiones del canto Ht: 2 m y Hb: 1m.
- Resistencia del concreto 350 kg/cm².

En la Figura 1.10.3.4-1 se muestra un esquema de cimentación y en la Foto 1.10.3.4-1 la cimentación en proceso de construcción.

Figura 1.10.3.4-1. Esquema cimentación de las torres.

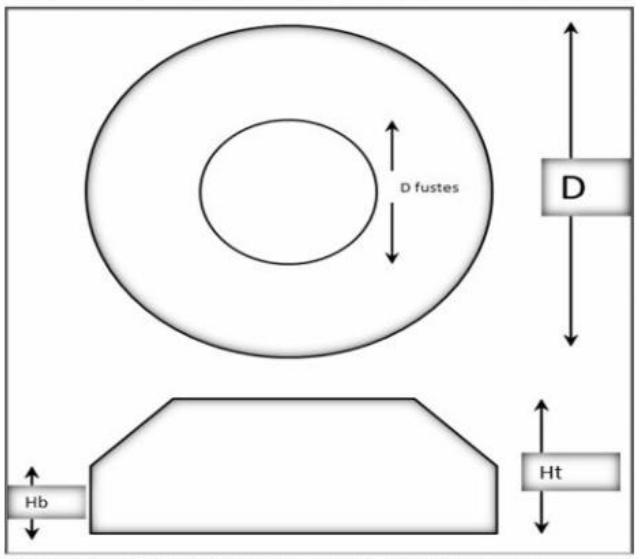

Fuente: Requirements for access and Site Roads, and general Civil Works Specifications



Foto 1.10.3.4-1. *Cimentación de un aerogenerador en proceso de construcción (foto de archivo).*

Las pruebas de calidad serán realizadas durante todo el proceso constructivo, incluyendo, pero sin limitarse a pruebas de: compactación de suelo en desplante de fundaciones, pruebas de revenimiento, temperatura y resistencia de concreto, fichas técnicas de acero y certificados de calidad de fábrica.

Para la ejecución de las cimentaciones de los transformadores debe ser conforme a la normativa estructural local vigente y a las necesidades del Proyecto. Los transformadores incluyen un equipo eléctrico que supone una carga estructural importante que requiere de una cimentación para asegurar su estabilidad. La cimentación de estos elementos consiste en una losa de hormigón armado ejecutada in situ.

En el caso de la cimentación de las estructuras de los paneles solares toda la ejecución debe ser conforme a la normativa estructural local vigente y a las necesidades del proyecto. Las cimentaciones para las estructuras de los paneles podrán ser de diferentes metodologías y características, las cuales dependerán de lo indicado en el estudio geotécnico.

Se indican las opciones a continuación:

Hincado: En suelos donde el terreno está libre de obstáculos y es posible introducir un perfil de acero en el terreno utilizando el equipo adecuado, la cimentación de las estructuras PV se ejecutarán mediante perfiles hincados.

Micropilotado: En suelos con sustrato rocoso a poca profundidad, o donde se encuentran cantos rodados u obstáculos similares se utilizan micropilotes en lugar de perfiles hincados.

Pretaladro: En suelos con sustrato rocoso a poca profundidad, o donde se encuentran cantos rodados u obstáculos similares se utilizan pretaladros en lugar de perfiles hincados.

1.10.3.5.- Instalación y operación de hormigón

Durante la fase de construcción, se instalará una planta de concreto para fabricar el concreto u hormigón a utilizar en el proyecto. Esta instalación albergará:

- Área de almacenamiento de materia prima.
- Silos de materiales.
- Instalación planta de concreto.

1.10.4.- Conformación de la red de viales y sistema de drenaje pluvial

De acuerdo con la configuración establecida para el parque, el sistema vial estará conformado por la vía de acceso principal, y los viales internos. Estos viales corresponden al acceso individual a cada aerogenerador, mesa de paneles solares, como a la subestación y edificios que se encuentren en el mismo ramal.

Vial de acceso interno: La construcción de vial de acceso interno se realizará con material de tipo zahorra natural como base en capas de 20cm. La capa de rodadura será de 20cm de espesor de materia de balasto y la mezcla del material de capa de base con el material adicionado, deberá tener una Capacidad Soportante (CBR) de 80 o más en su capa final y estar constituida por una combinación de agregados pétreos gruesos y finos.

El ancho de rodadura será el indicado en los planos y los radios de giro serán los mínimos necesarios para la libre circulación de vehículos articulados.

La preparación de los viales deberá considerar las diferentes fases del proyecto en cuanto a la entrada de los equipos principales que, por su peso y envergadura, así como los equipos de izado pueden dañar la capa de rodadura. Por este motivo, el Contratista deberá reponer y entregar los viales en condiciones óptimas para la Aceptación Provisional.

Este vial deberá soportar el peso y las dimensiones para que el Propietario realice sustituciones de cualquier componente del parque eólico

Sistema de drenaje pluvial: La implementación de los drenajes y su ubicación se realizará acorde a lo arrojado por los estudios hidrológicos y según el estudio hidráulico en función de la topografía de la zona, como diseño típico para drenajes de sección transversal, badenes, cunetas, entre otros. Se consideraron los periodos de retorno acorde a lo indicado por las normativas locales para diseños de obras hidráulicas.

1.10.5.- Edificaciones

Se considerará la construcción de los siguientes edificios:

- Garita de vigilancia.
- Edificio de O&M.
- Cuarto de control ETED.
- Cuarto de Celda.

Todos ellos deberán tener las facilidades de luz, agua potable, servicio de internet, almacén de repuestos (solo para edificio de O&M), la distribución y dimensiones del edificio será planteado y discutido una vez se realicen los planos de detalles del proyecto.

En relación con los criterios y normativas de construcción, todo debe estar en cumplimiento del reglamento de MIVED y cualquier normativa nacional vigente. Este edificio se ubicará próximo a la subestación.

Ver Anexo IV: Planos del proyecto.

1.10.6.- Instalación de estructuras de módulos fotovoltaicos, aerogeneradores, inversores, centros de transformación

El Proyecto Complejo Energético Catuán está formada por los siguientes equipos:

Aerogeneradores:

El proyecto contará con ocho (8) turbinas de 5,90 MW, tipo Nordex (N163/5.9X) de 163 m de diámetro y 178 m altura de buje, con una potencia instalada de **47.20 MW** y limitado a 50 MW en el punto de interconexión. Cada aerogenerador consiste en una torre de soporte y una góndola en su parte superior donde estará ubicado el rotor, los equipos de generación, y tres aspas. En la Tabla 1.10.6-1 se presentan las principales características.

Tabla 1.10.6-1. Características de los aerogeneradores.

Características Principales	
Potencia en punto de interconexión	50 MW
Características Aerogeneradores	
Potencia	8 turbinas de 5.90 MW
Altura	178 m
Diámetro del rotor	163 m
Longitud de palas	81.5 m
Número de turbinas	8

Fuente: ACCIONA ENERGIA DOMINICANA, S.R.L., 2025.

Las turbinas que se Instalarán están construidas sobre una plataforma de diseño maduro y confiable. Hoy en día, la tecnología eólica dispone de un sistema robusto. Las turbinas pueden funcionar en modos configurables que mantienen dentro de los niveles de ruido definido, sin tener un efecto significativo sobre la producción.

Ver Anexo IV: Planos del proyecto.

Módulos Fotovoltaicos:

La planta fotovoltaica tendrá una potencia nominal de **11.90 MWn y una potencia pico de 16.01 MWp** que estará conformada por veinticinco mil ochocientos veinticuatro (25,824) módulos bifaciales tipo N de la marca JA Solar, modelo JAM66D45-620/LB. Cada módulo tiene una potencia de 620 W. También se instalarán y treinta y seis (36) inversores string marca HUAWEI SUN 2000-330 KTL con una potencia COS Ø = 1 de 330 KW. En la Tabla 1.10.6-2 se resumen las características de los módulos fotovoltaicos.

Tabla 1.10.6-2. Características de los módulos fotovoltaicos.

Características Principales	
Potencia nominal	11.90 MWn
Potencia pico	16.01 MWp
Características Modulo FV	
Potencia del módulo	620W
Dimensiones	2384mm x 1134mm x 30mm
Peso	33.7kg

Fuente: ACCIONA ENERGIA DOMINICANA, S.R.L., 2025.

Los módulos por tanto estarán en servicio durante toda la vida útil del proyecto. Sin embargo, en caso de que algún panel se viera dañado por otras razones durante la fase de construcción u operación, se procederá a su sustitución por uno nuevo y los paneles dañados serán devueltos al fabricante o a un tercero para su reciclaje

Mediante el uso de módulos bifaciales se aprovecha la componente difusa de la radiación junto con el reflejo del terreno de la radiación de esta manera se maximiza la producción minimizando la ocupación del terreno y el impacto de la instalación.

Ver Anexo IV: Planos del proyecto.

Estructura de soporte

Los módulos fotovoltaicos se fijan en unas estructuras metálicas fijas inclinadas con respecto a la horizontal (Figura 1.10.6-1).

El suministro, construcción y montaje de las estructuras de la planta y sus cimientos forman parte del ámbito de la ingeniería de detalle.

La estructura soporte será diseñada de acuerdo con los coeficientes de seguridad y de combinación de hipótesis indicados en la normativa local e internacional y deberá cumplir las especificaciones técnicas que se exponen a continuación:

- Protección anticorrosión con garantía de 20 años, según norma ISO 14713 C3
- La fijación de la estructura dependerá del informe geotécnico. A priori, se proyecta hincada en el terreno a una profundidad a definir según dicho informe.
- La tornillería o materiales de fijación (pernos, tornillos, tuercas, arandelas, anclajes, etc.) deberán estar galvanizados, asegurando una protección adecuada contra la corrosión durante la vida útil de la planta fotovoltaica.
- Cumplirán todas las especificaciones de las normas locales.

Figura 1.10.6-1. Estructura de soporte.

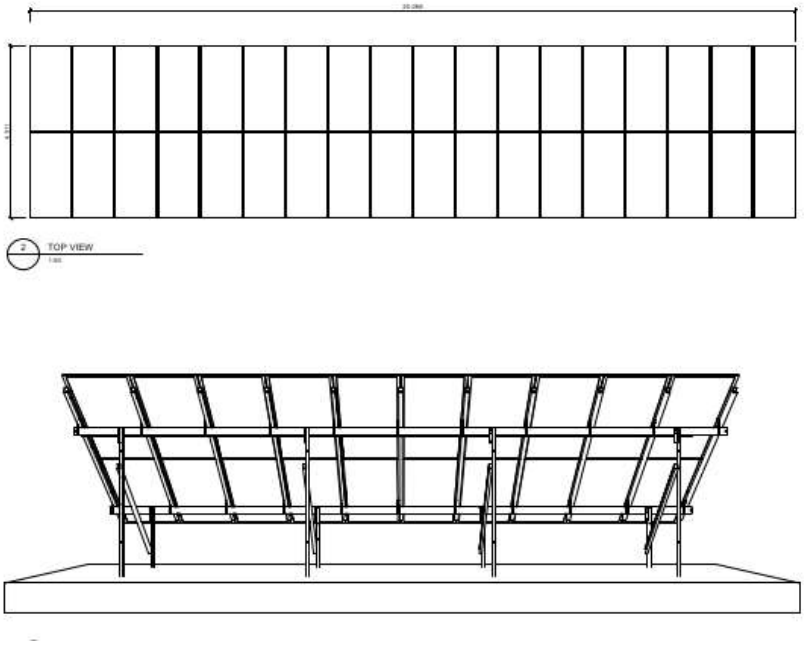

Fuente: Archivos EMPACA.

Estaciones de potencia (inversor-transformador):

También se instalarán treinta y seis (36) inversores string marca HUAWEI SUN2000-330KTL con una potencia COS Ø = 1 de 330 KW

Todos los transformadores, al igual que la subestación se encuentran unidas por la red general de tierras, en particular cada transformador dispondrá de un anillo perimetral con cuatro (04) picas de tierra. La red general de tierras estará conformada por conductores de cobre desnudo con recocido electrolítico, con un contenido mínimo de cobre del 99,9%. El conductor tendrá un temple semiduro para facilitar su instalación y deberá poseer una gran resistencia mecánica.

El conductor de la red de tierras irá instalado en el fondo de las zanjas subterráneas de media tensión, tal y como se muestra en la documentación de proyecto. La sección del cable a utilizar en las zanjas es 50 mm², en el anillo perimetral de las estaciones de potencia es de 70 mm² y para la continuidad de la malla entre seguidores/estructuras 25 mm².

1.10.7.- Sistema eléctrico

Cableado de Baja Tensión (BT) y Media Tensión (MT)

El sistema eléctrico del complejo energético tiene por objeto la transferencia de la energía producida por cada aerogenerador y panel solar hasta la interconexión con la línea de transmisión del sistema eléctrico nacional. Ver Figura 1.10.7-1.

El sistema eléctrico del parque solar estará conformado por:

- Instalación eléctrica de Baja Tensión (BT). Es interna a cada aerogenerador y mesa de paneles solares; consta de un convertidor y un transformador.
- Red de Media Tensión (MT). La red de MT será realizada para la conducción de cables de media tensión soterrados en 34.5 kV, considerando la excavación en suelo blando y colocación de colchón de arena para la protección del cableado, se rellenará con material propio de la excavación evitando la colocación de gravas mayores a 2”. Se colocará cinta de señalización y placas preventivas. Los aerogeneradores serán interconectados entre ellos en diferentes anillos a la tensión de salida de los aerogeneradores de 34.5kV. Cada uno de estos anillos se conectará en la subestación de la planta.

Los trabajos eléctricos incluyen la instalación del sistema de suministro de energía eléctrica, la disposición de los cables, la disposición del sistema de iluminación, la instalación del sistema de tierra y el cableado soterrado de la red eléctrica.

Cableado de comunicaciones

Para el cableado de comunicaciones se proyecta instalar un cable de fibra óptica monomodo 9/125, protegido bajo tubo de PE para la comunicación de los equipos de monitorización y control del complejo energético.

Los cables de transmisión de datos deberán resistir esfuerzos mecánicos, radiación UV, así como cualquier otra inclemencia medioambiental.

Dicho cable se instalará entubado en las zanjas de media tensión, a una distancia mínima de 20 cm del cableado en 34.5 kV.

Para poder realizar los empalmes de los cables de fibra óptica necesarios para las comunicaciones de la planta se requiere la instalación de arquetas de telecomunicaciones.

Las arquetas serán sencillas y se emplearán para facilitar el tendido de los cables de telecomunicaciones y tener puntos intermedios en el caso de averías.

Puesta a tierra

La instalación deberá disponer de un sistema de puesta a tierra diseñado de tal forma que en ningún punto normalmente accesible de la instalación eléctrica las personas puedan estar sometidas a una tensión peligrosa durante cualquier defecto. Por tanto, se proyectará un sistema de puesta a tierra adecuado para conseguir una resistencia de puesta a tierra de las instalaciones que garantice la correcta operación de los dispositivos de protección contra contactos indirectos y para que las tensiones de paso y contacto estén por debajo de los valores indicados en la IEEE-80. Estos valores serán verificados sobre el terreno antes de la puesta en marcha de las instalaciones.

El tendido de las líneas de tierra se dispondrá en su mayoría a lo largo de las zanjas de baja tensión y media tensión para evitar la creación de lazos de corriente y generación de sobretensiones. Se conectarán a tierra todas las masas metálicas de la planta.

La puesta a tierra estará formada por un conductor desnudo de cobre desnudo mínimo de 35 mm^2 unido a los electrodos de puesta a tierra, en este caso, picas de cobre de unos 2 m de longitud.

Las uniones entre los conductores de puesta a tierra y/o los electrodos de puesta a tierra, se harán mediante abrazaderas, prensas de unión o soldaduras de alto punto de fusión. Los materiales empleados en estas uniones y su forma de ejecución serán resistentes a la corrosión.

Asimismo, en las estaciones de potencia, se dispondrá de un electrodo en forma de anillo de cobre desnudo de sección 50 mm^2 para la tierra de protección. En caso de ser necesario se complementará el electrodo de cable desnudo con otros sistemas de puesta a tierra que aseguren el valor de resistencia indicado.

1.10.8.- Subestaciones eléctrica de transformación

Subestación del Complejo Energético Catuán:

A través de la Subestación del Complejo Energético Catuán se evacuará la energía generada por el complejo y que elevará el nivel de tensión de 34.5 kV hasta 138 kV siendo este último el nivel de interconexión al SENI. Con una configuración de un campo para transformación y para la salida de un circuito de la línea de interconexión hacia la SE del Complejo Energético Los Cacaos (Figura 1.10.8-1).

Figura 1.10.8-1. Subestación del Complejo Energético Catuán.

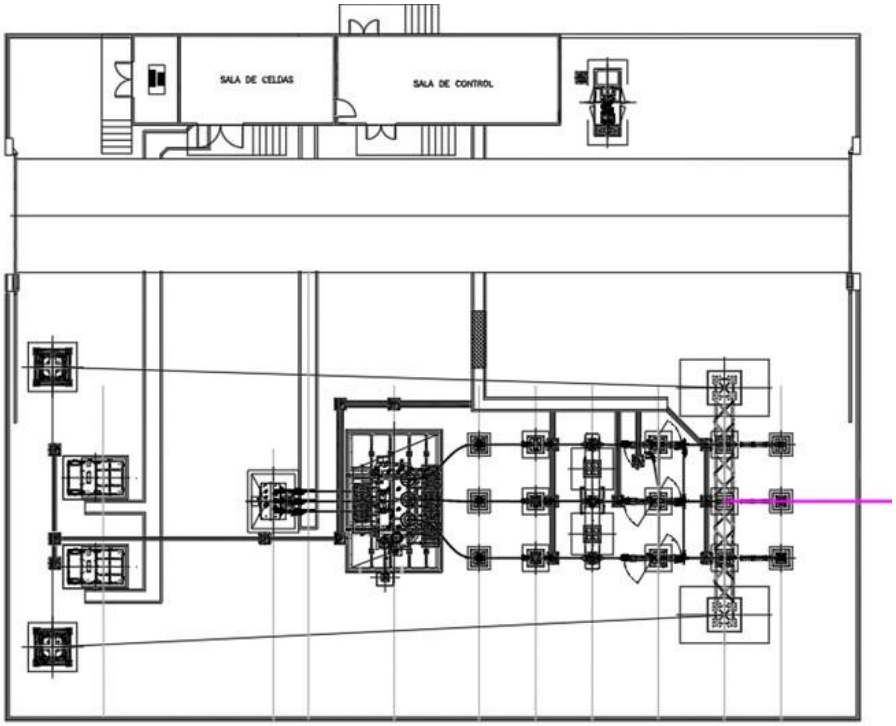

Fuente: ACCIONA ENERGIA DOMINICANA, S.R.L., 2025.

A continuación, la descripción de los diferentes equipos de la subestación:

EQUIPOS DE ALTA TENSIÓN 138 KV:

Los equipos principales de 138 kV que se instalaran en la subestación de la central son los siguientes:

- Transformador de potencia Trifásico 34.5/138 kV. Potencia 75/85 MVA.
- Interruptor tripolar de Potencia 138 kV.
- Transformadores de Corriente 138 kV.
- Transformadores de Tensión 138 kV.
- Juego de Seccionadores sin puesta a tierra 138 kV.
- Juego de Seccionadores con Puesta a tierra 138 kV.
- Apartarrayos 138 kV.

EQUIPOS EN MEDIA TENSIÓN 34.5 KV:

Los equipos principales de 34.5 kV que se instalarán en la subestación de la central son los siguientes:

- Celdas de media tensión para:
  - Celda de 34.5 kV para circuito de transformador de Potencia.
  - Celdas de 34.5 kV para circuitos colectores provenientes de la central solar.

  - Celdas de 34.5 kV para circuitos colectores provenientes de la central Eólica.
  - Celda de 34.5 kV para circuito de alimentación del transformador de servicios propios.

- Reactancia o transformador Zig-Zag conectado al devanado de MT del transformador principal.
  - Apartarrayos 34.5 kV.
  - Juego tripolar de Seccionadores 34.5 kV.
  - Aisladores Soporte 34.5 kV.

SERVICIOS PROPIOS:

Los equipos con los que contara la subestación para fuente principal y de respaldo son:

- Transformador tipo seco 112.5 kVA, 34500/208-120 VCA.
- Planta diésel de 80 kW 208/120 VCA.
- Banco de baterías y cargadores para alimentación de fuente VCD.
- Tableros de corriente alterna y directa para distribución de circuitos en baja tensión.

SISTEMA PCYM:

Las protecciones, control medición y monitoreo se constituirá de los siguientes tableros principales:

ETED

- Línea de Transmisión a S.E Complejo Energético Los Cacaos.
  a) Gabinete.
  b) LAN Switch Capa 2.
  c) Protección Principal de Línea PP1 (87L, 21/21N, 67/67N, 79, 25, DTL, DTD, POTT, STUB, SOFT).
  d) Protección Principal de Línea PP2 (87L, 21/21N, 67/67N, 79, 25, DTL, DTD, POTT, STUB, SOFT).
  e) Protección de Falla Interruptor 50FI (50FI, 86FI).
  f) Unidad Control de Bahía.
  g) Medidor Multifunción.
  h) Blocks de Prueba (7).

- Sección Medidores de Facturación.
  a) Gabinete.
  b) GPS.
  c) LAN Switch Capa 2.
  d) Medidor Multifunción con funciones de Calidad de Energía (2).
  e) Blocks de Prueba (2).

- Sección Registradores de Disturbios.
  a) Gabinete.
  b) LAN Switch Capa 2.
  c) Registrador de Disturbios.
  d) Block de Prueba (1).

- Gabinete Sistema SCADA.
  a) Gabinete.
  b) GPS.
  c) LAN Switch Capa 2.
  d) Firewall.
  e) Monitor.
  f) Teclado con Mouse Industrial.
  g) SCADA Redundante.
  h) Consola de Ingeniería.
  i) MCAD de Servicios Propios.

ACCIONA

- Sección de protección transformador de potencia
  a) Gabinete.
  b) LAN Switch Capa 2.
  c) Protección Diferencial de Transformador PT1 (87T, 50/51H, 50/51L, 50/51NH, 51NT).
  d) Protección Diferencial de Transformador PT2 (87T, 50/51H, 50/51L, 50/51NH, 51NT).
  e) Protección de Falla Interruptor 50FI (50FI, 86FI).
  f) Protección de Zig-Zag (50/51, 50/51N).

  g) Unidad Control de Bahía.
  h) Medidor Multifunción.
  i) AVR.
  j) Blocks de Prueba (9).

- Gabinete Sistema SCADA.
  a) Gabinete.
  b) GPS.
  c) LAN Switch Capa 2.
  d) Firewall.
  e) Monitor.
  f) Teclado con Mouse Industrial.
  g) SCADA Redundante.
  h) Consola de Ingeniería.

- Sistema de comunicaciones.
  a) Gabinete.
  b) ODF´s (2).
  c) Switch Capa 3.

Subestación del Complejo Energético Los Cacaos:

La subestación existente Los Cacaos tiene un nivel de 138 kV y en ella se interconectará el proyecto Complejo Energético Catuán. En la Figura 1.10.8-2. Subestación del Complejo Energético Los Cacaos donde se muestra la ampliación que se tendrá que ejecutar para conectar al Complejo Energético Catuán.

Figura 1.10.8-2. Imagen de la subestación del Complejo Energético Los Cacaos donde se muestra el área de la ampliación.

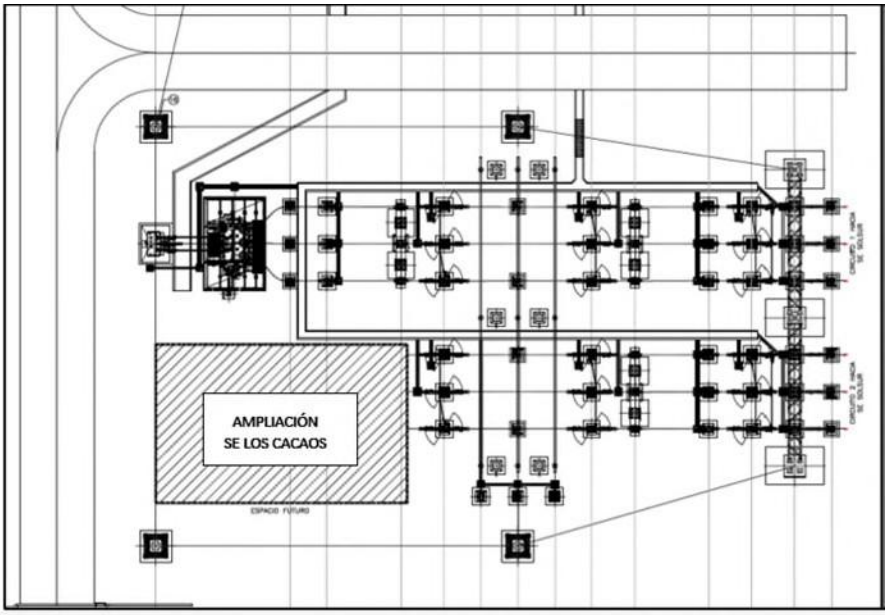

Fuente: ACCIONA ENERGIA DOMINICANA, S.R.L., 2025.

A continuación, la descripción de los diferentes equipos de ampliación de la subestación:

ALIMENTADOR LLEGADA DE LINEA.

Los equipos principales de 138 kV que se instalarán en la subestación Los Cacaos son:

- Interruptor tripolar de Potencia 138 kV.
- Transformadores de Corriente 138 kV.
- Transformadores de Tensión 138 kV.
- Juego de Seccionadores sin puesta a tierra 138 kV.
- Apartarrayos 138 kV.

SISTEMA PCYM.

- Sección de protección para circuito de la línea de interconexión
  a) Gabinete.
  b) LAN Switch Capa 2.
  c) Protección Principal de Línea PP1 (87L, 21/21N, 67/67N, 79, 25, DTL, DTD, POTT, STUB, SOFT).

d) Protección Principal de Línea PP2 (87L, 21/21N, 67/67N, 79, 25, DTL, DTD, POTT, STUB, SOFT).
e) Protección de Falla Interruptor 50FI (50FI, 86FI).
f) Unidad Control de Bahía.
g) Medidor Multifunción.
h) Blocks de Prueba (7).

- Ampliación Protección de Barra
  a) Se verificará si el hardware actual puede soportar la ampliación sin necesidad de suministro adicional. Sin embargo, se debe considerar los trabajos de Configuración, Integración y Pruebas PreSAT y SAT de la nueva línea al sistema existente.

- Sistema SCADA Ampliación
  a) considerar los trabajos de Configuración, Integración y Pruebas PreSAT y SAT de la nueva línea al sistema existente.

- Sistema de comunicaciones
  a) Se debe verificar las condiciones del equipamiento existente para determinar si se requiere el suministro de ODF´s, Fibras Opticas, tarjetas de multiplexor o Multiplexor para su correcta integración al sistema

1.10.9.- Conexión con la red nacional

La interconexión del proyecto será de acuerdo con el diagrama Unifilar mostrado en la Figura 1.10.9-1 y donde se puede observar la siguiente infraestructura en alta tensión:

- Subestación Complejo Energético Catuán 34.5/138 kV
- Línea de Transmisión para la Interconexión entre las SE Complejo Energético Catuán y SE Complejo Energético Los Cacaos.
- Subestación Complejo Energético Los Cacaos.

Figura 1.10.9-1. Diagrama Unifilar el sistema de interconexión.

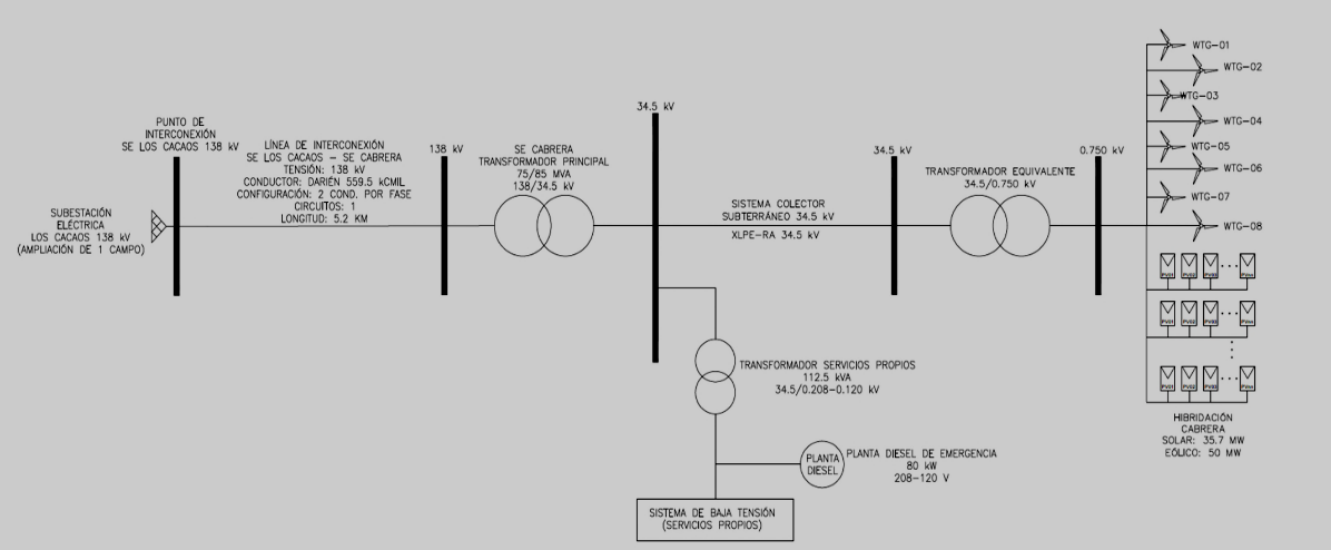

Fuente: ACCIONA ENERGIA DOMINICANA, S.R.L., 2025.

La línea de interconexión de 138 kV tiene la configuración que se presenta en la Tabla 1.10.9-1.

Tabla 1.10.9-1. Configuración de la línea de interconexión 138 Kv

Características	
Nivel de Tensión [kV]	138
Conductor	AAAC 559 kCM Darién
Fibra Óptica [Hilos]	48
Conductores por fase	2
Circuitos	1
Longitud [km]	5.2

Fuente: ACCIONA ENERGIA DOMINICANA, S.R.L., 2025.

En la Figura 1.10.9-2 se muestra los diseños preliminares de los cortes en la línea de transmisión de 138/ 34.5 kV y en la Figura 1.10.9-3 los diseños preliminares de las torres para la línea de transmisión.

Figura 1.10.9-2. Diseño preliminar cortes en la línea de transmisión de 138/ 34.5 kV.

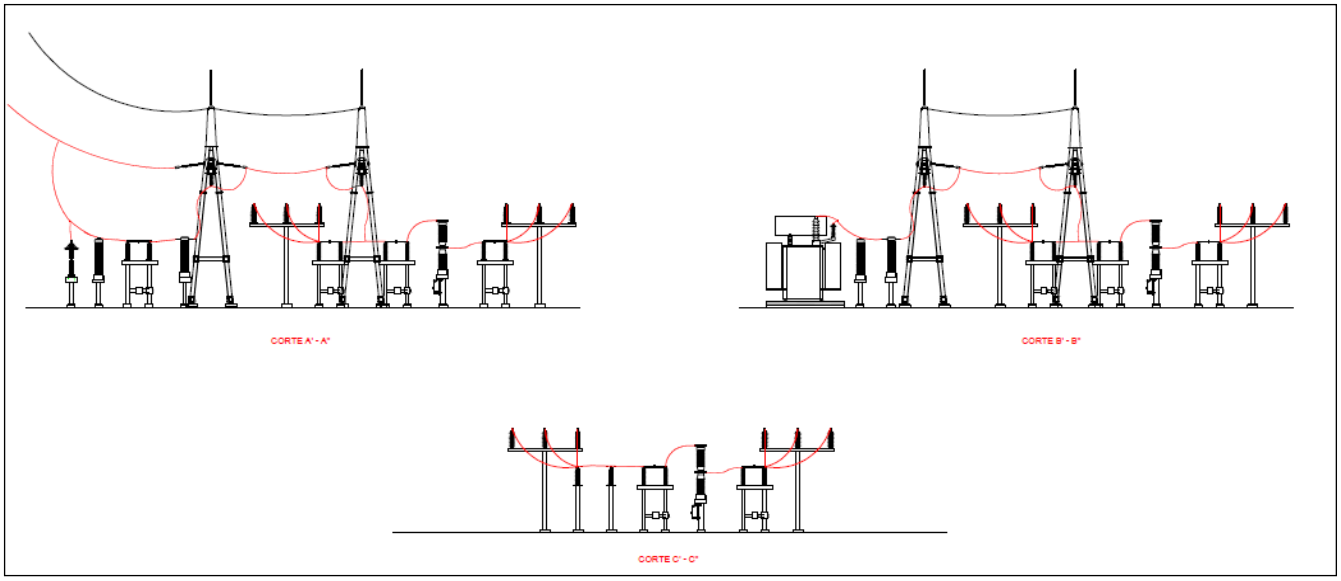

Fuente: Archivos EMPACA.

Figura 1.10.9-3. Diseños preliminares de las torres para línea de transmisión.

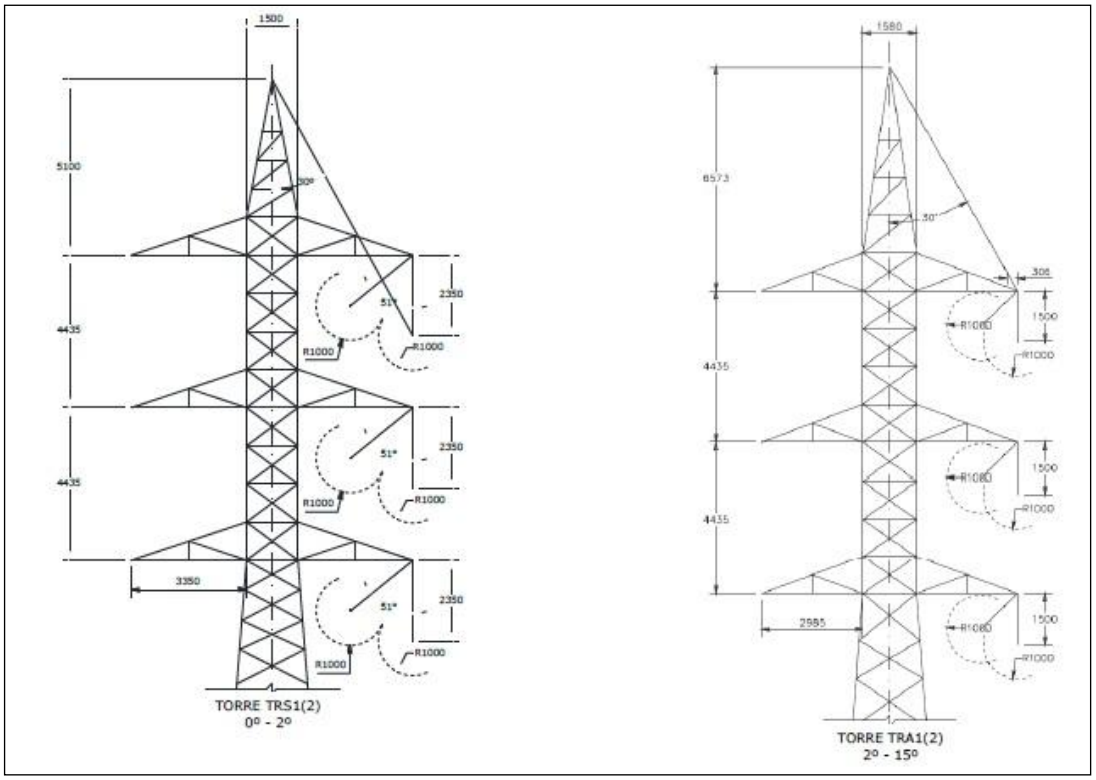

Fuente: Archivos EMPACA.

Para la instalación de las torres de las líneas de transmisión se requerirá la construcción de cimentaciones y pedestales donde se fijarán los pernos de anclaje de los angulares, que transfieren la carga y esfuerzos de la torre a las cimentaciones.

Las fundaciones de las torres se diseñarán por cuatro zapatas aisladas, de concreto reforzado, sobre las cuales se levantarán cuatro pedestales que servirán de apoyo a cada uno de los angulares principales de las torres, para lograr una estabilidad óptima. También las torres serán señalizadas.

1.10.10.- Construcción de la infraestructura de servicios

Suministro de agua potable: El proyecto se abastecerá de agua a través de camiones cisterna. El agua se almacenará en un depósito.

Manejo de aguas residuales: Para el tratamiento de las aguas residuales generadas en los baños ubicados en el centro de control y la subestación del proyecto se construirá un tanque de hormigón recolector de las aguas residuales. Las aguas residuales serán recogidas y dispuesta por un gestor acreditado por el Ministerio de Medio Ambiente y recursos Naturales.

Sistema de drenaje superficial: El sistema de drenaje pluvial consiste en cunetas y badenes en caminos internos que se dirigen hacia las partes con las cotas más bajas en el proyecto.

Sistema de seguridad: El sistema de seguridad de la planta se fundamenta en la seguridad perimetral mediante video detección, lo que permite proteger todo el recinto de cualquier intrusión.

Las cámaras de seguridad estarán situadas cada 50 metros aproximadamente y equidistantes 0,5 m del vallado perimetral. Serán instaladas en postes metálicos a una altura de 2,25 metros.

La seguridad perimetral inteligente se basa en tener una visión y captura de imágenes (video) en todo momento y de todo el perímetro del recinto. No sólo permite la detección de intrusión en tiempo real, sino que detecta al intruso antes de acceder al recinto, generando un preaviso. Esto se consigue mediante el procesado y análisis de todos los videos generados por todas y cada una de las cámaras.

El sistema de seguridad de los dispositivos descritos a continuación, todos ellos integrados en un único sistema que tiene como objetivo conseguir una protección fiable y robusta.

En caso de detección de un incidente, el sistema avisa al guarda de seguridad. Esto permite una acción preventiva rápida.

Si la planta no tiene guardas de seguridad, las alertas son enviadas a la Central Receptora de Alarmas (CRA), a través de conexión Internet.

Si hay una detección, el sistema envía una alarma a la CRA y esto alerta al operador, quien activa el protocolo de seguridad. En caso de intrusión, la CRA puede activar de manera remota medidas disuasorias (sirenas, luces, etc.).

Los sistemas de análisis de video de la planta tienen sistemas de verificación integrados. Esto permite a la CRA filtrar las “falsas alarmas”, y no molestar así al cliente innecesariamente.

Los equipos que componen el sistema de seguridad son los siguientes:

- Cámaras de visión térmica
- Cámaras de visión 360º
- Videograbadores de 32 canales
- Analizadores de video
- SAI
- Detectores volumétricos y magnéticos
- Almacén y puesto de operadores
- Central de alarmas
- Armario rack
- Armario de control
- Cable de fibra

Sistema de monitorización: El sistema monitorización y control (sistema SCADA) proyectado para la instalación mostrará y almacenará una serie de datos relacionados con el estado de la instalación en cualquier momento. Consistirá en una aplicación tipo web que permita el acceso remoto a los diferentes equipos de la planta.

El SCADA cumplirá las siguientes funciones:

- Adquisición y análisis de datos de la planta.
- Configuración y visualización remota de parámetros
- Control de potencia (activa y reactiva)
- Evaluación de rendimiento de la planta
- Gestión de planes de operación y mantenimiento
- Comunicación con el sistema de monitorización y control remoto centralizado del propietario.

Se aprovechará la zanja del cableado de media tensión, así como la del cableado alimentación del sistema de videovigilancia, para realizar el tendido de un cable de fibra óptica que enlace los sistemas de comunicación, monitorización, vigilancia y control de la planta con el centro de control de la planta.

En dicho centro de control se instalará el sistema de control encargado de la monitorización y control de los inversores, estaciones de potencia, baterías, estación meteorológica y sistema de seguridad de la planta solar. De igual forma, se proyecta instalar en el centro de control los equipos destinados a la conexión a internet del sistema.

Figura 1.10.10-1. Sistema de monitorización y control.

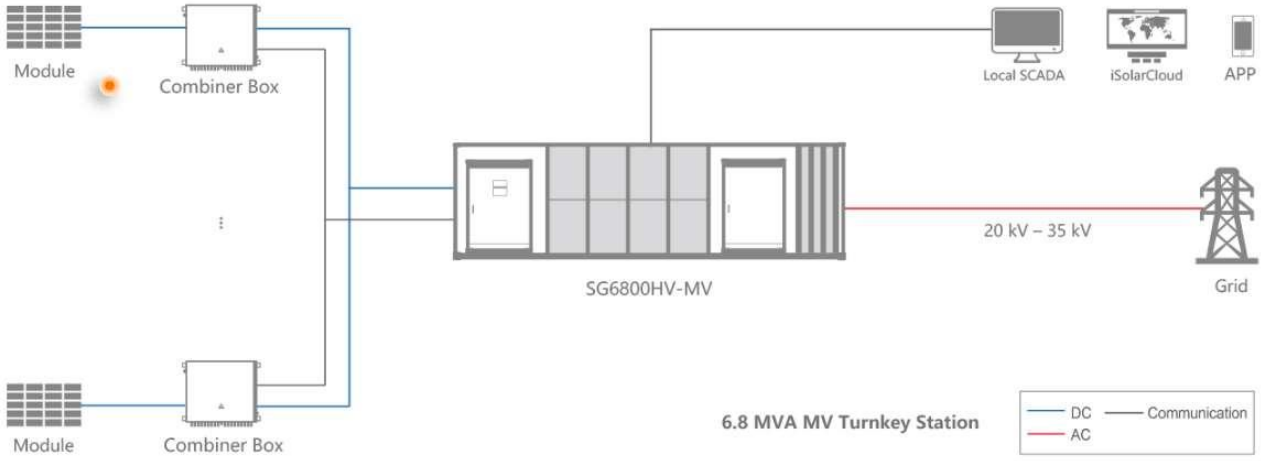

Fuente: Archivos EMPACA.

Se colocarán dos armarios de medida para interior provistos de dos regletas de comprobación cada uno, para la medición de la energía generada en el parque fotovoltaico y otro para medir el flujo de energía a la salida/entrada de las baterías. El módulo contendrá:

- Modem GSM
- Convertidor de MODEM
- Dos contadores registradores electrónicos, para la medida de energía activa (clase 0,2 s) y reactiva (clase 0,5).

Las medidas se realizarán mediante transformadores de tensión e intensidad.

Estación meteorológica parque fotovoltaico: Se proyectan dos (2) estaciones meteorológicas en la planta, que constarán de una serie de sensores con objeto de medir los siguientes parámetros:

- Radiación en el plano horizontal.
- Radiación en el plano inclinado.
- Temperatura ambiente.
- Temperatura de célula.
- Velocidad del viento.
- Dirección del viento.
- Humedad.

La estación de medición estará formada por una torre de celosía de 125 metros. Esta estructura estará unida por vientos a tres líneas de anclajes con los cuales se asegurará la correcta verticalidad de la torre (Figura 1.10.10-2).

Figura 1.10.10-2. Equipos de estación meteorológica.

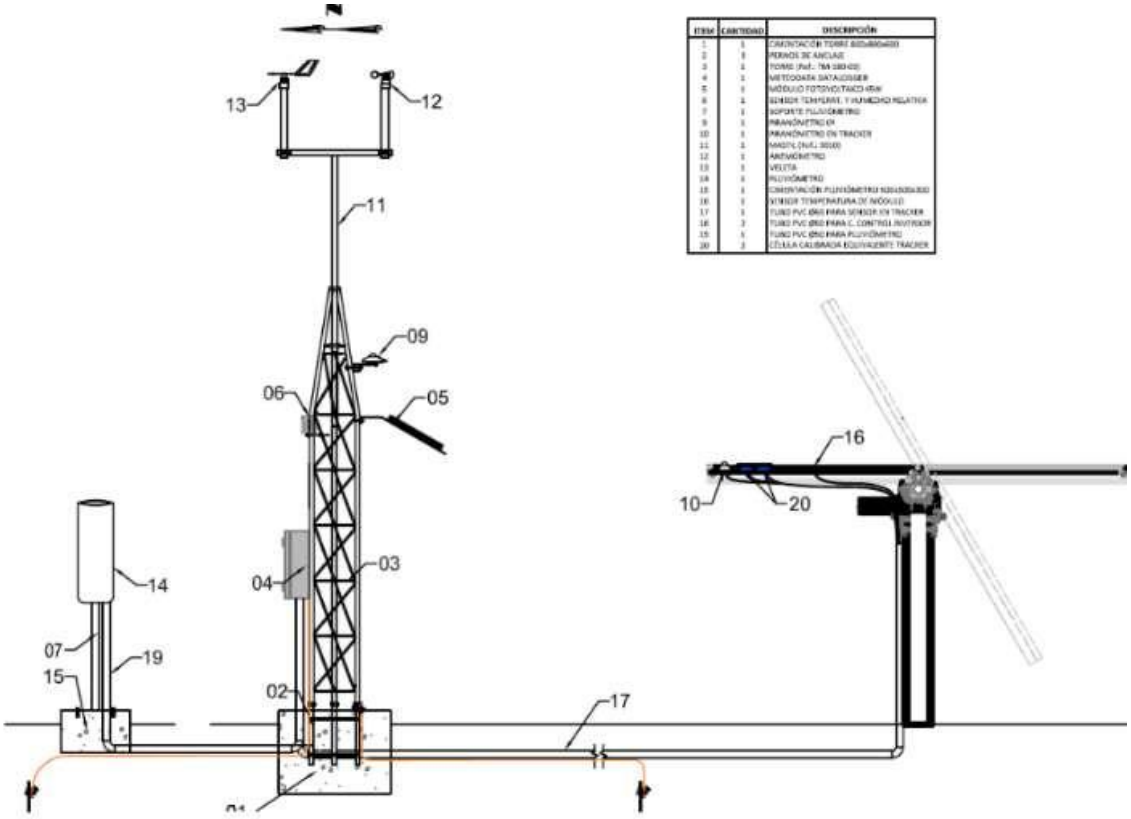

Fuente: Archivos EMPACA.

En esta torre se instalarán diferentes sensores de medición que servirán para registrar diferentes variables meteorológicas a diferentes alturas para una precisa evaluación de recurso eólico. El objetivo de estas mediciones es tener perfectamente medido la velocidad y dirección del viento, la temperatura del aire, la humedad relativa y la presión atmosférica.

Cada estación meteorológica constará mínimo de los siguientes equipos:

- Datalogger: Unidad remota para adquisición de datos, procesamiento y tratamiento local, programable en remoto con posibilidad de transmisión de datos con back up mediante GPRS/GSM.
- Posibilidad de descarga de datos in situ mediante tarjeta de memoria SD. La memoria integrada almacenará datos continuos en periodos minutales durante al menos 3 meses. Unidad compacta montada en un armario metálico. Incluirá una batería o sistema de alimentación ininterrumpida (3h). Transmisión de datos desde la estación meteorológica hasta el servidor de planta vía RS-485 y Ethernet.
- PT1000. Sensor de temperatura de panel (montados en estructura pegados a la superficie de un módulo solar cada uno).
- 2 piranómetros Secondary Standard (los dos montados en el plano inclinado de los módulos, en una misma estructura).
- Piranómetro Secondary Standard y soporte instalado en estación meteorológica en el plano horizontal (montado en torre)

- Anemómetro anemómetros redundantes a 125, 119, 80 y 50 metros de altura.
- Veletas a 122, 77 y 47 metros de altura.
- Sensor de temperatura ambiente + humedad y su soporte (montado en torre).
- Pluviómetro y su soporte (montado en torre).
- Juego de cables de conexión de los diferentes sensores instalados tanto en la torre como en la estructura cercana, recarga externa y comunicaciones.
- Torre de 3 metros de altura (para instalar anemómetro y veleta, piranómetro horizontal, pluviómetro, unidad central y panel solar).

1.10.11.- Materiales de construcción

Los materiales de construcción se utilizarán en la construcción de la subestación, casetas para inversores, almacén y edificio de control.

Las sustancias químicas para usar en el proyecto se restringen a combustibles, lubricantes, aceites hidráulicos y dieléctricos.

El transporte del concreto será realizado por una empresa nacional; el transporte para el acarreo de material de corte y relleno será contratado a los sindicatos de transporte registrado en la zona de influencia del proyecto.

1.10.12.- Equipos y maquinarias

Para la construcción del proyecto se utilizarán equipos y vehículos tradicionales, que respondan a los requerimientos de los diferentes procesos constructivos.

Los equipos y vehículos serán adquiridos en la medida que sean necesarios en el proceso, ya sea por la vía de compra o por alquiler a compañías especializadas, siempre que garanticen el óptimo desempeño de las acciones programadas. Los equipos principales para utilizar en las actividades de construcción del parque solar son:

- Martillo hidráulico sobre orugas.
- Cargador frontal.
- Camiones volteos.
- Camión bomba.
- Retroexcavadora giratoria.
- Motoniveladora.
- Camión regador.
- Apisonadora de rodillos metálicos.
- Buldócer.
- Mezcladoras.
- Palas.

1.10.13.- Contratación de la fuerza de trabajo temporal

Para la etapa constructiva del proyecto se estima que se requerirán alrededor de 600 trabajadores para puestos gerenciales, administrativos, de supervisión, operadores de máquina pesada, obreros, choferes, mecánicos, técnicos, equipos de hormigonado, varilleros, electricistas, técnicos ensambladores, operadores de grúa, supervisión de seguridad industrial, seguridad patrimonial.

1.10.14.- Costos

El presupuesto estimado para la construcción del Proyecto Complejo Energético Catuán asciende a USD$ 112,009,360.36. Ver Anexo V: Presupuesto detallado del proyecto.

1.10.15.- Cronograma

El cronograma del proyecto tiene una duración aproximada de 12 meses (Tabla 1.10.15-1).

Tabla 1.10.15-1. Cronograma de construcción del proyecto.

Actividades a realizar	Meses											
	1	2	3	4	5	6	7	8	9	10	11	12
Construcción de vallado perimetral.												
Instalación de las facilidades temporales de la obra.												
Emplazamiento del campamento de obras.												
Almacenamiento de materiales de construcción.												
Habilitación de espacios para estacionamientos.												
Suministro y consumo de agua.												
Generación y manejo de residuales líquidos.												
Suministro y consumo de energía.												
Suministro y consumo de combustibles.												
Generación y manejo de residuos sólidos.												
Movimiento de tierra y preparación del sitio.												
Limpieza, descapote y remoción de suelos.												
Movimiento de tierra y excavaciones.												
Cimentación, plataformas y viales de acceso.												
Armado de varillas y vaciados de hormigón por cimentaciones.												
Instalación y operación de hormigón.												
Instalación de mesas												
Conformación de la red de viales y sistema de drenaje pluvial.												
Construcción de edificaciones.												
Instalación de módulos fotovoltaicos, aerogeneradores, inversores y CT.												
Instalación de sistema eléctrico.												
Red de Baja Tensión (BT).												

Continuación Tabla 1.10.15-1.

Actividades a realizar	Meses											
	1	2	3	4	5	6	7	8	9	10	11	12
Red de Media Tensión (MT).												
Cableado de comunicaciones.												
Puesta a tierra.												
Subestación de alta tensión.												
Conexión a la red nacional.												
Construcción de infraestructura de servicios.												
Suministro de agua potable.												
Manejo de aguas residuales.												
Sistema de seguridad.												
Sistema de monitorización.												
Estación meteorológica.												
Contratación de la fuerza de trabajo temporal.												
Cierre de las facilidades temporales.												

Fuente: ACCIONA ENERGIA DOMINICANA, S.R.L./EMPACA, 2025.

1.10.16.- Cierre de las facilidades temporales

Una vez terminados los trabajos constructivos, las facilidades temporales serán desmontadas.

El cierre de la fase de construcción conlleva a la limpieza de las áreas exteriores e interiores, recogida de materiales y la nivelación de sectores de la capa de suelos de cobertura.

1.11.- Acciones de la fase de operación

- Funcionamiento de paneles solares, aerogeneradores, de los equipos de transformación y línea de transmisión.
- Mantenimiento de las instalaciones.
- Mantenimiento de los aerogeneradores.
- Mantenimiento paneles solares.
- Mantenimiento de la línea de transmisión.
- Mantenimiento de los viales.
- Manejo de los desechos sólidos.
- Consumo de agua.
- Manejo residuales líquidos domésticos.
- Consumo de energía.
- Contratación de fuerza de trabajo permanente.

1.11.1.- Funcionamiento de paneles solares, aerogeneradores, de los equipos de transformación y línea de transmisión

En la Figura 1.11.1-1 se presenta el esquema de funcionamiento de un parque fotovoltaico y en la Figura 1.11.1-2 el esquema de funcionamiento de un parque eólico.

Figura 1.11.1-1. Esquema de funcionamiento de un parque fotovoltaico.

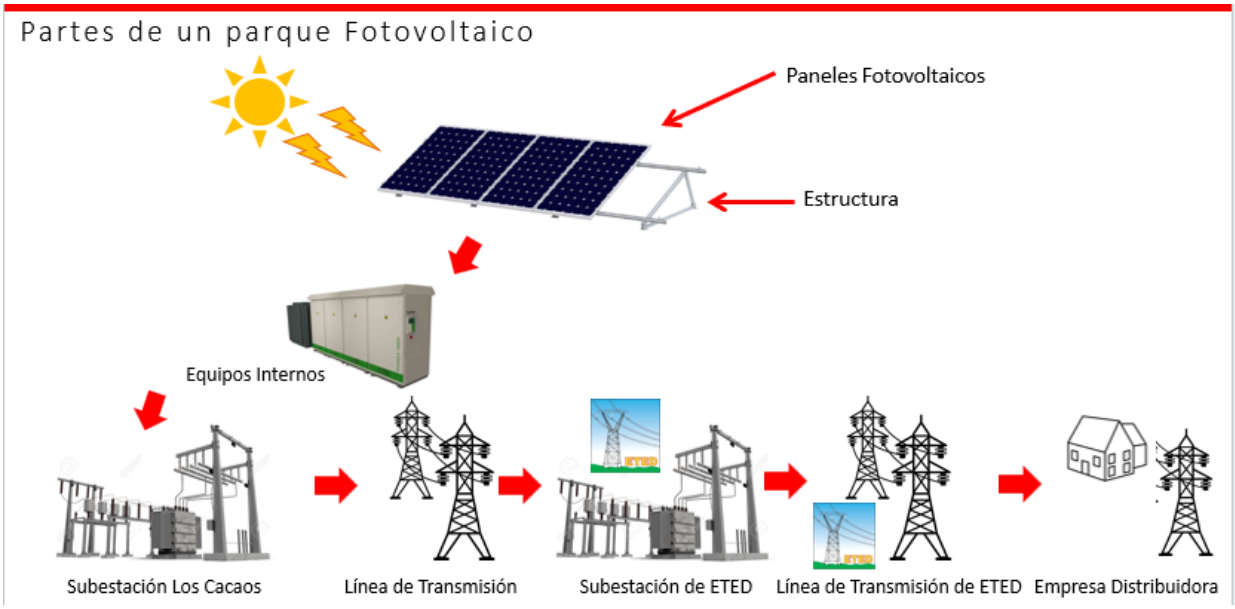

Fuente: ACCIONA ENERGIA DOMINICANA, S.R.L., 2025.

Figura 1.11.1-2. Esquema de funcionamiento de un parque eólico.

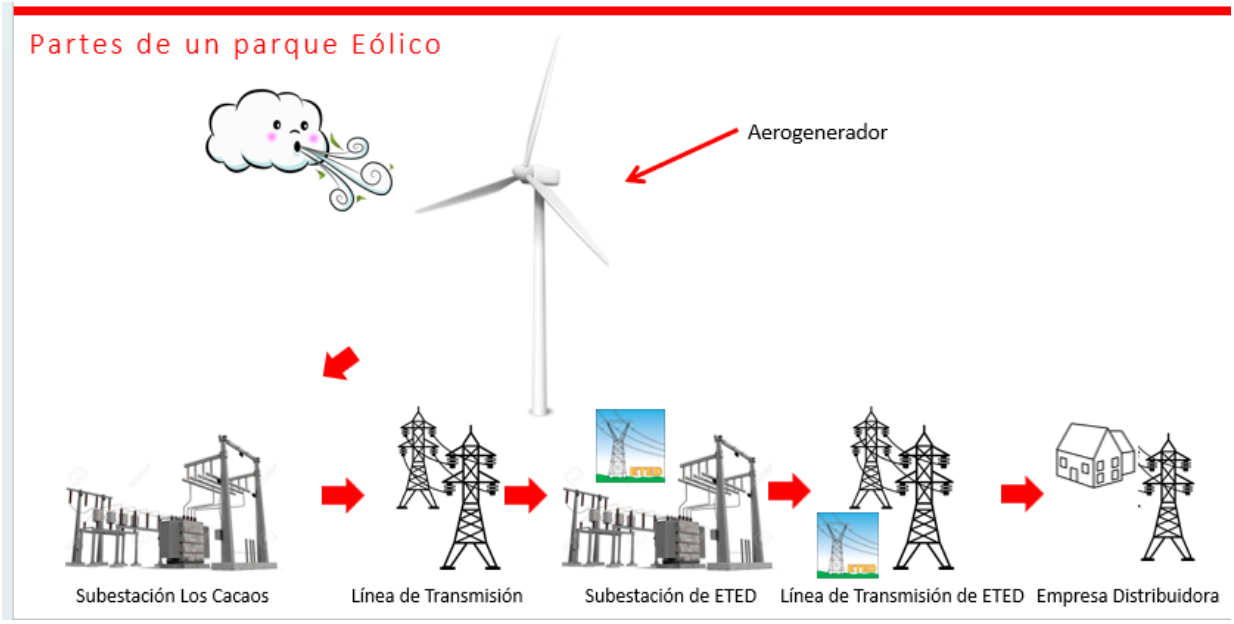

Fuente: ACCIONA ENERGIA DOMINICANA, S.R.L., 2025.

La operación de los equipos del Proyecto Complejo Energético Catuán será realizada desde el cuarto de control, excepto las actividades que se realizan en el sitio periódicamente (mantenimiento de equipos, de viales y de la vegetación).

El sistema de control del complejo energético permite la supervisión de la operación por medio de un sistema de comunicaciones a través de red terrestre-satélite 24 x 7. El sistema de control permite, entre otros:

- Obtener datos de los aerogeneradores, paneles solares, inversores y subestación.
- El control remoto de los aerogeneradores, paneles solares, inversores y la subestación.
- Generar informes de producción y disponibilidad.
- Gestionar alarmas.
- Generar informes personalizados.

1.11.2.- Mantenimiento de las instalaciones

El mantenimiento de edificaciones consiste en: limpieza, pintura, solución de filtraciones en los techos, entre otros. También se le dará mantenimiento a la señalización general y de seguridad de la planta, sustituyendo las que están deterioradas.

1.11.3.- Mantenimiento aerogeneradores

El mantenimiento a realizar a los equipos eléctricos en las instalaciones del proyecto consiste en dar el mantenimiento preventivo y correctivo a diferentes equipos eléctricos.

El sistema de control de los aerogeneradores permite la supervisión de la operación por medio de un sistema de comunicaciones a través de red terrestre-satélite 24 x 7. El sistema de control permite, entre otros:

- Obtener datos de los aerogeneradores, mástiles meteorológicos y subestación.
- El Control remoto de los aerogeneradores y la subestación.
- Generar informes de producción y disponibilidad (ReportGenerator).
- Gestionar alarmas que permite la configuración en los teléfonos móviles del operador para recibir mensajes SMS.
- Generar informes personalizados (Information Manager).
- Contar con herramientas de regulación de potencia y opciones medioambientales.

Las actividades de mantenimiento serán básicamente de tipo preventivo que se realizarán como se muestra en la Tabla 1.11.3-1.

Tabla 1.11.3-1. Mantenimiento aerogeneradores.

Tipo mantenimiento	Equipo	Frecuencia
Preventivo: reapriete y compactación de pernos y engrase	Aerogeneradores	90 días
Preventivo: revisión exhaustiva del aerogenerador	Aerogeneradores	180 días
Preventivo	Alumbrado	180 días
Preventivo: cambio de aceite caja de cambios	Aerogeneradores	365 días
	Celdas protección media tensión	
Preventivo bianual	Aerogeneradores	720 días
Preventivo quinquenal: Cambio de aceite hidráulico	Aerogeneradores	1,825 días

Es posible que se deban realizar mantenimientos correctivos (no programados), generalmente para:

- Cambios de componentes pequeños (mantenimiento menor).
- Cambios de paneles, inversores, elementos de apretado de las mesas, transformadores, etc.

1.11.4.- Mantenimiento paneles solares

Equipos eléctricos: El mantenimiento a realizar a los equipos eléctricos en las instalaciones del proyecto consiste en:

- Mantenimiento preventivo y correctivo a diferentes equipos eléctricos.

Es posible que se deban realizar mantenimientos correctivos (no programados), generalmente para:

- Cambios de componentes pequeños (mantenimiento menor).
- Cambios de paneles, inversores, elementos de apretado de las mesas, transformadores, etc.

Limpieza de paneles: Limpieza de los vidrios de los paneles solares con cepillos y agua para prevenir que las celdas fotovoltaicas no puedan capturar la radiación solar.

Control de plagas de vectores**:** Para acciones de fumigación con vistas al control de las plagas de vectores y roedores en las instalaciones se contratarán los servicios de la empresa especializada en el área. La frecuencia de fumigación dependerá de las condiciones de plaga.

1.11.5.- Mantenimiento línea de transmisión

El mantenimiento en líneas de alta tensión es mínimo, pero a la vez es una de las acciones de mayor importancia ya que de ello dependerá la vida útil del proyecto y su óptima operación. Este consistirá en evitar o arreglar los posibles daños en las estructuras, y podrá ser preventivo o correctivo.

Mantenimiento preventivo:

a) **Mantenimiento de los sitios de apoyo:** consiste en la revisión de los sitios de cada torre, y en caso de problemas de desestabilización se requerirá de la construcción de obras correctivas, tales como trinchos, gaviones, muros de contención y obras de drenaje.

b) **Revisión del estado de los elementos:** consiste en la realización de inspecciones con el propósito de revisar el estado de los elementos componentes de la línea de transmisión, tales como torres, conductores, aisladores, herrajes y equipos asociados, entre otros.

Mantenimiento correctivo**:**

a) **Reparación o reemplazo de elementos:** si en la revisión del estado de los elementos componentes de una red de distribución se determina la necesidad de implementar medidas correctivas, se procederá con la reparación o reemplazo de los elementos afectados por un daño en la red o por terminación de un ciclo de vida (remodelación).

En algunos casos será necesario la suspensión temporal de los servicios cuando sea necesario el cambio de piezas importantes como aisladores o conductores.

Mantenimiento de la vegetación**:**

Cuando sea necesario se procederá a cortar y/o podar aquellos árboles y arbustos que excedan la altura recomendada y que estén situados en el centro de la franja de servidumbre de las líneas de alta tensión. La franja de servidumbre en este caso será de 30 metros, lo que significa 15 metros para cada lado del eje de la línea de transmisión (Figura 1.11.5-1).

Figura 1.11.5-1. Franja de servidumbre de una línea de transmisión.

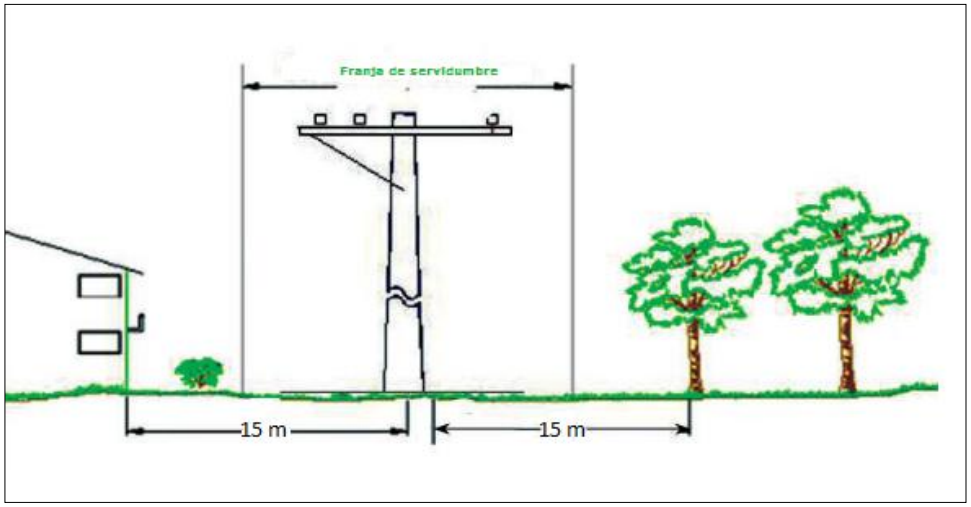

Fuente: Reglamento diseño y construcción para redes eléctricas de distribución aéreas (Superintendencia de Electricidad, 2023).

1.11.6.- Mantenimiento de los viales

Se dará mantenimiento a los viales internos y de acceso del Proyecto Complejo Energético Catuán, esto facilitará el acceso para realizar los mantenimientos y reparaciones.

Durante la vida del proyecto será necesaria la reparación puntual y mantenimiento general de viales y plataformas, de manera que los posibles daños ocasionados por el tráfico de vehículos, inclemencias del tiempo, etc., no afecten a las labores de montaje. Para ello se dispondrá de un equipo de riego y compactación en las zonas de más tránsito. Será necesario controlar la cantidad de agua vertida por la cisterna y el número y tiempo de pasadas del rulo compactador, para no disgregar el árido de la capa base de estos.

Repaso final de caminos y plataformas, favoreciendo que el traspaso de la obra a Operación y Mantenimiento sea en óptimas condiciones de limpieza y acabado.

Control de polvo en caminos durante la construcción: Para ello se dispondrá de un equipo de riego en las zonas de más tránsito durante los meses más secos.

1.11.7.- Manejo de los desechos sólidos

Desechos sólidos no peligrosos: En este tipo de desecho están considerados los volúmenes que puedan generarse por los 25 trabajadores que se calcula que serán de 10 kg/día. Este sistema de manejo estará representado por los siguientes elementos:

- Zafacones con fundas plásticas en las oficinas y baños.
- Un contenedor en el exterior para el almacenamiento temporal.

La recogida de los desechos del contenedor se realizará una vez a la semana en camiones del Ayuntamiento Municipal de Cabrera, que los llevará al vertedero municipal.

Desechos peligrosos: Los desechos peligrosos que se generarán en las instalaciones de, consistirán en lámparas fluorescentes, cartuchos de tinta, transformadores eléctricos, aceites, baterías de inversores, envases de químicos y paneles solares averiados o que hayan agotado su vida útil.

El traslado y disposición de los desechos sólidos peligrosos se mantendrán en un almacén con las condiciones óptimas hasta su retiro un gestor acreditado por el Ministerio de Medio Ambiente y Recursos Naturales (a selección de la gerencia del proyecto).

En el caso de los paneles solares que estén averiados o que hayan agotado su vida útil, se almacenarán en un área destinada a estos fines. Se hará las gestiones con la empresa suplidora para que se encargue de su retiro y los trasladen a las instalaciones de una empresa encargada de su reciclaje.

1.11.8.- Consumo de agua

El consumo de agua potable durante la fase de operación del proyecto se ha estimado en 1.5 m^3/día.

Para la limpieza de los paneles solares se utilizará un sistema de depósitos portátiles con cepillo, el cual minimizará el consumo de agua.

El agua será suministrada por camiones cisterna y almacenadas en un depósito. Adicionalmente se recibirá servicio de agua potable para el consumo de los trabajadores en botellones plásticos de 5 galones de capacidad, que igualmente se instalarán en el centro de control.

1.11.9.- Manejo de residuales líquidos domésticos

Se ha calculado que la generación de residuales líquidos durante la fase de operación del proyecto será de 1.2 m^3/día como promedio, los que serán recolectados y almacenados en un tanque de hormigón. Estas aguas serán recolectadas y dispuestas por un gestor acreditado por el Ministerio de Medio Ambiente y Recursos Naturales.

1.11.10.- Consumo de energía

La energía eléctrica que se consumirá en el proyecto para iluminación de sus instalaciones y el funcionamiento de equipos eléctricos en sus oficinas será suministrada por el SENI, con un consumo estimado de 5,900 Kwh/día.

1.11.11.- Contratación de fuerza de trabajo permanente

Durante la fase de operación del complejo energético se tendrá un total de 25 empleados, para las actividades de:

- Operación, mantenimiento y operativo.
- Limpieza, desbroce, control de maleza.
- Seguridad del complejo energético y activos.

En la fase de operación la fuerza de trabajo para el mantenimiento de la línea de transmisión será de la Empresa de Transmisión Eléctrica Dominicana (ETED) empresa encargada de de su operación.

En el mantenimiento de la línea de transmisión se involucrarán diversos grupos de personal especializado de ETED. Las labores generalmente se refieren a revisiones, ajustes periódicos, mantenimientos preventivos y/o correctivos de los equipos. Cada grupo generalmente está compuesto por un jefe, dos técnicos especializados, dos electricistas y un conductor de vehículo. En los casos que se requiere el uso de grúa, participa el operador de grúa con su ayudante (Foto 1.11.11-1).



***Foto 1.11.11-1**. Trabajadores de ETED en mantenimiento de LT 138 kV (https://presidencia.gob.do/noticias/eted-dara-mantenimiento-en-linea-138-kv-diesel-pimentel-nagua-este-jueves).*

1.12.- Fase de cierre

Las acciones de la fase de cierre son:

- Desmantelamientos de los paneles solares, aerogeneradores, inversores, subestación, sistemas eléctricos y línea de transmisión.
- Demolición de las edificaciones.
- Retiro de materiales y escombros.
- Revegetación de las áreas ocupadas por los objetos de obra del complejo energético.
- Contratación de fuerza de trabajo temporal.

1.12.1.- Desmantelamientos de los paneles solares, aerogeneradores, inversores, subestación, sistemas eléctricos y demolición de las edificaciones.

Es importante destacar, en primer término, que la generación eléctrica de fuente eólica y solar fotovoltaica presenta actualmente un alto grado de madurez, por lo que el riesgo tecnológico no es alto, no previéndose que ocurran grandes cambios en un futuro mediato.

La vida media del complejo energético es de unos 30 años, y su desmantelamiento no implica grandes dificultades. Por otra parte, el desmantelamiento no implicará actividades de remediación ya que el proyecto no incluye almacenamiento de sustancias peligrosas ni la producción de residuos sólidos o líquidos peligrosos. Adicionalmente, más del 98% de los componentes del parque solar son reutilizables o reciclables.

El desmantelamiento del parque solar y de los aerogeneradores se realizaría por desarticulación de sus componentes mediante equipos específicos. Por tanto, sólo implicaría uso de maquinaria de desensamblado y transporte de las estructuras metálicas, escombros y residuos de obra para reciclaje.

1.12.2.- Desmantelamientos de la línea de transmisión.

Para las líneas de transmisión también se calcula una vida útil de 30 años. Se ha estimado que para ese momento las instalaciones serán evaluadas para determinar su modernización, o el cierre total y desmantelamiento por considerar otras alternativas de distribución eléctrica mejores.

De acuerdo con la Guía de buenas prácticas para línea de transmisión y de distribución del Banco Interamericano de Desarrollo (2015) en la fase de cierre y desmantelamiento, el objetivo de etapa se presenta en aquellos casos en los cuales una línea de transmisión eléctrica ha cumplido su vida útil o se ha decidido su reubicación o su eliminación. El objetivo debe ser el evitar nuevos impactos sobre la biodiversidad, y minimizar posibles impactos que conlleven las actividades de esta etapa.

Actividades normales de la etapa de Cierre y Desmantelamiento:

Esta etapa es poco común, sin embargo, puede ocurrir cuando el propietario de la línea decida suspender la explotación comercial debido al cumplimiento del ciclo de vida, la relación costo-beneficio, la modernización, repotenciación o ampliación menos favorable que la construcción de una nueva línea. Durante esta etapa será necesario desmontar y retirar de la zona todos los equipos, materiales y estructuras que sirvieron para el desarrollo de la actividad de transporte de energía eléctrica y dejar la zona en condiciones similares a las encontradas antes de la construcción del proyecto. Las principales actividades son:

- Desmonte del conductor, consiste en retirar los conductores y cables de guarda utilizados.
- Desvestida y desarme de la torre, se deben retirar los aisladores, errajes y otros accesorios y finalmente desarmar la torre.
- Realizar excavaciones para demoler las fundaciones que sobresalen del nivel del suelo, para posterior relleno, compactación y empradizar las mismas.

Buenas prácticas:

- Adelantar la restauración de áreas, utilizando especies nativas que propicien la sucesión vegetal.
- Análisis sobre el volumen y tipo de residuos que se generarán como consecuencia del desmantelamiento de la infraestructura. En todos los casos se deberá garantizar la remoción total de los residuos con el fin de disminuir los riesgos de contaminación de fuentes hídricas cercanas.
- Utilizar los caminos o rutas existentes para el retiro de la infraestructura desmantelada. No se deberá realizar la apertura de nuevos caminos y accesos, siempre y cuando los existentes permitan el retiro de la infraestructura.
- Los residuos producto del desmantelamiento de una línea deben ser dispuestos en patios de acopio para su posterior reutilización.

1.12.3.- Revegetación de las áreas ocupadas por los objetos de obra del complejo energético.

Sembrar plantas pertenecientes a especies nativas y endémicas, propias de la región que puedan crecer bien en las áreas que ocupaban los objetos de obras del proyecto (fase de cierre), tales como: palma real, *Roystonea borinquena*; Jagua, *Genipa americana;* amacey, *Tetragastris balsamífera*; cabirma santa, *Guarea guidonea*; *Cabirma de guinea*, *Carapa guianensis*; juan primero, *Simarouba glauca*; mara, *Calophyllum calaba*; maricao, *Byrsonima spicata*; higuerillo, *Enalagma latifolia*, y otras especies son recomendadas por García et al, 1997.

1.12.4.- Contratación de fuerza de trabajo temporal.

La fuerza de trabajo temporal para la fase de cierre del Proyecto Complejo Energético Catuán será variable en dependencia de las acciones que se desarrollarán en esta etapa.

CAPITULO II

DESCRIPCIÓN DEL MEDIO FÍSICO NATURAL Y SOCIOECONÓMICO

2.1.- Introducción

En el presente capítulo se caracteriza los medios físico, biótico y socioeconómico en el área de influencia directa e indirecta del proyecto Parque Híbrido Cabrera, considerando lo indicado en los TdR, emitidos para este proyecto.

2.2.- Descripción del medio físico

2.2.1.- Metodología para la descripción del medio físico

Para la descripción del medio físico se realizó la fotointerpretación a partir de las imágenes satelitales disponibles de la región (servicio *Google Earth*), además de utilizar las herramientas de “imágenes históricas” de este mismo servicio.

Estas imágenes fueron georreferenciadas en UTM (*datum* WGS 84) y preparadas a escala de detalle. Como complemento a la base gráfica de detalle fue utilizada la hoja topográfica a escala 1:50000, 6274-IV (Cabrera).

Para la información general sobre los factores naturales de la región, fueron utilizados datos de los siguientes mapas temáticos:

- Mapa Geológico de la República Dominicana a escala 1:250000, elaborado por Dirección General de Minería, (1999).
- Mapa geológico a escala 1:50 000 Cabrera 6274-IV elaborado por el Servicio Geológico Nacional (2010).
- Mapa geomorfológico escala 1:100000 Nagua 6274 elaborado por el Servicio Geológico Nacional (2010).
- Mapa hidrogeológico nacional, escala 1:250000, elaborado por el INDRHI, (1989).
- Atlas de Biodiversidad y Recursos Naturales de la República Dominicana, (2012).

Para la descripción del clima se utilizó la información disponible de las estaciones meteorológicas del Instituto Dominicano de Meteorología (INDOMET), Estación La Unión, Aeropuerto Puerto Plata. Las páginas web de la NOAA y el U.S. National Weather Service.

2.2.2.- Geología

En la Figura 2.2.2-1 se marca con rectángulo rojo se marca donde se ubica el proyecto. Esta se caracteriza por un macizo carbonatado, de calizas organógenas, cársicas, que representa un bloque estructural elevado con respecto a los territorios aledaños, donde es característica la yacencia de litologías poco diversas, de edad geológica muy reciente (Cuaternario). En términos mucho más amplios esta zona forma parte del territorio norte del país, donde la geología y tectónica tienen un carácter mucho más complejo.

Figura 2.2.2-1. Características geológicas del área del proyecto.

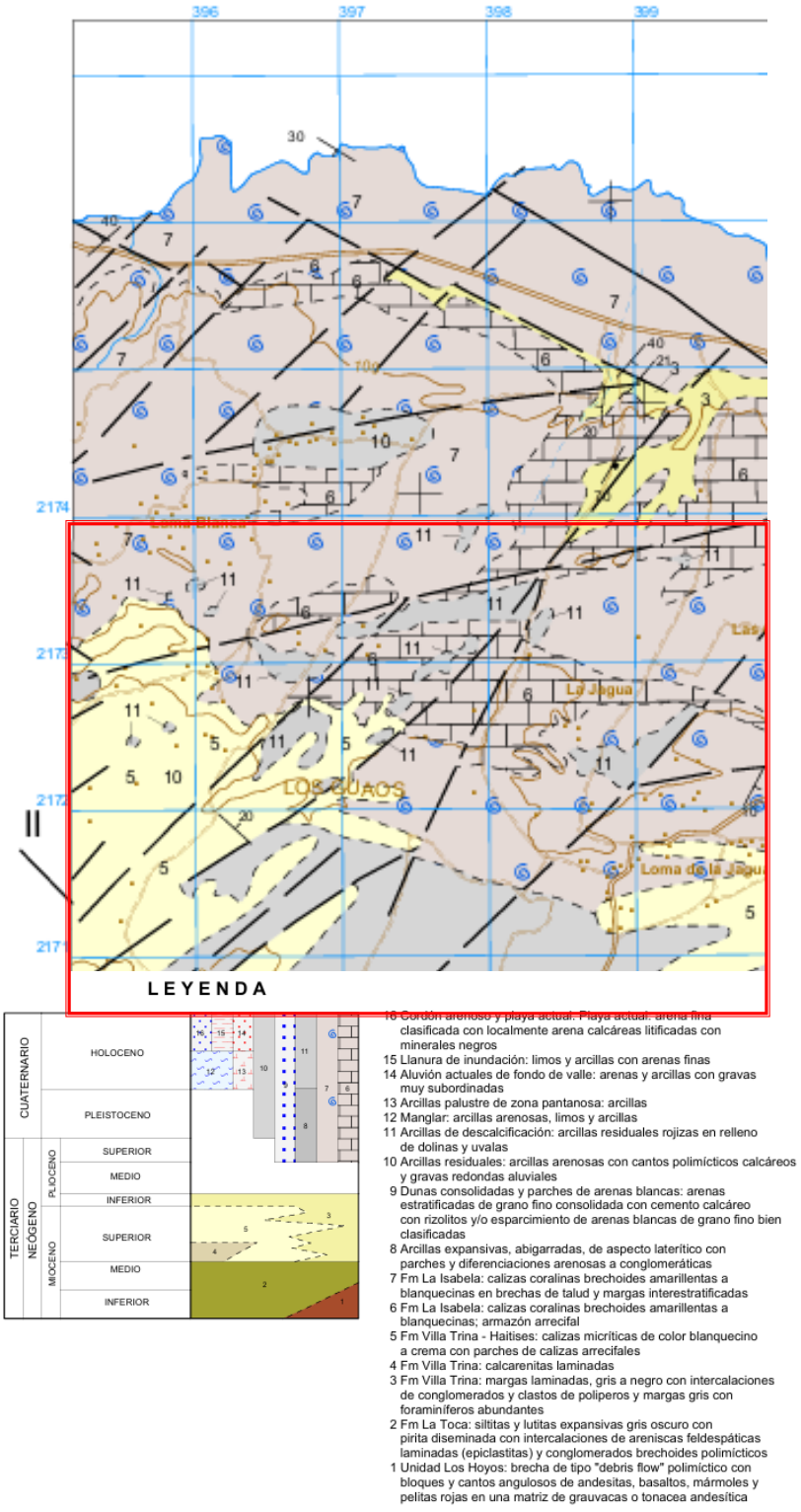

Área donde se ubica el proyecto.

Fuente: Hoja Cabrera 6274-IV Servicio Geológico Nacional (2010).

Desde un punto de vista local, considerando los elementos geológicos que tendrán una relación directa con los diferentes objetos de obras del proyecto, este mapa se simplifica a:

- Calizas blancas, organógenas, arrecifales, fracturadas y con desarrollo de la carsificación (**tpl-qp'c**).

Estas rocas calizas del período Mioceno-Plioceno, de génesis calcárea, se han clasificado dentro del complejo carbonatado, del tipo de las rocas calcáreas de Santo Domingo y La Romana, con una yacencia que conforma todo el basamento geológico donde se emplazarán las obras del proyecto, (Foto 2.2.2-1). En general son rocas duras, donde la carsificación se ha desarrollado siguiendo los patrones del agrietamiento primario del macizo.



Foto 2.2.2-1. *Testigos de las rocas calizas orgánogenas, duras (archivos EMPACA).*

De manera general estas rocas tienen una textura relativamente masiva, muy fracturadas pero cuyos elementos son de mediana continuidad y sin flujo de aguas en la zona no saturada del macizo. Los afloramientos son abundantes, mostrando un intenso desarrollo de la carsificación, tanto superficial como profundo, que demuestran una paleosuperficie expuesta al intemperismo, y que posteriormente fue cubierta por sedimentos de génesis eluvial y deluvial.

El desarrollo de la carsificación es un fenómeno físico-geológico importante en estas rocas calcáreas, que se observa en toda la columna litológica desde la superficie. Sin embargo, la presencia de intercalaciones de calizas margosas, densas, duras a semiduras es un elemento que restringe el desarrollo del carso.

Este comportamiento, que para el caso de la zona del proyecto es bastante local, limitado a los sectores periféricos del macizo y a sectores más altos, no es poco común en las planicies y llanuras costeras carbonatadas del país.

- Margas a calizas margosas blancas a tonalidades cremas muy claras, organógenas, duras a semiduras, densas.

Como se mencionó anteriormente, estas rocas yacen en capas intercaladas en las calizas organógenas, pero con un desarrollo limitado dentro de la zona de estudio.

Su textura arcillosa limita el desarrollo de la carsificación, por lo cual en estas capas no se observan oquedades, y la paleosuperfice local es continua. Se observan localidades donde su yacencia en la zona de meteorización, las hace muy fragmentadas siguiendo patrones de estratificación vertical, (Foto 2.2.2-2).



Foto 2.2.2-2. *Excavación donde se observa la yacencia de las calizas margosas, semiduras fragmentadas, en la capa de meteorización del macizo rocoso (archivos EMPACA).*

- Sedimentos eluviales y deluviales de cobertura (**Q**).

La yacencia de estos sedimentos eluviales y deluviales está muy vinculada con dos fenómenos principales, su formación a partir de las capas de rocas calcáreas subyacentes y su dinámica hacia los fondos de valles.

Estos sedimentos están representados por arcillas de color pardo oscuro, limosas, muy plásticas, densas, con una yacencia de cobertura de más del 80% de la superficie de la zona del proyecto, (Foto 2.2.2-3).



Foto 2.2.2-3. *Sedimentos deluviales, representados por arcillas limosas, plásticas (tomada en febrero de 2022).*

Su distribución general responde a los patrones morfológicos del territorio, observándose la tendencia a acumulaciones considerables en los fondos de valles, mientras que los menores espesores se registran en las cimas de las elevaciones o en las laderas más abruptas.

La tectónica regional se destaca por los siguientes elementos:

- Estructuras E–W, constituyen la familia más importante y numerosa, y se interpretan como fallas laterales izquierdas.
- Estructuras transgresivas WNW – ESE o NW-SE, representadas por sobrecorrimientos, pliegues y fallas inversas con inclinación elevada.
- Estructuras extensionales NE-SW.
- Estructuras N-S, fallas laterales secundarias derechas.

Si bien en regiones de las Cordilleras Oriental y Central este cuadro puede complicarse a causa de la presencia de estructuras más antiguas reactivadas, para la región de interés del estudio (territorio Este de la Cordillera Septentrional) es la falla septentrional, con una dirección NW - SE paralela al eje longitudinal de la costa norte, la que representa a la tectónica regional.

Este elemento estructural, si bien no se incluye dentro de la zona de influencia del proyecto, es una discontinuidad que por su actividad y desplazamiento de placas constituye un elemento importante dentro de la regionalización sísmica regional, que puede influir en el proyecto.

Otras fallas se destacan en la región, del tipo normal, que conforman el cuadro tectónico general, con influencia local y una importante influencia en la modelación del relieve. Algunos de estos elementos se distribuyen en la zona del proyecto, como parte de la estructura geológica.

2.2.3.- Geomorfología

La caracterización geomorfológica de la región se hace interesante a partir de que, a escala regional, todo el territorio se enmarca en los límites del “Promotorio de Cabrera”, como una unidad geomorfológica única, y rodeada de elementos de llanuras costeras estrechas y llanuras fluviales.

Este macizo montañoso representa la unidad geomorfológica de mayor importancia, por el emplazamiento de todas las obras del proyecto del parque eólico dentro de sus límites. Si bien a escala regional se ha tratado como una unidad geomorfológica, la evaluación detallada permite identificar rasgos morfológicos que se diferencian localmente, y muestra su geomorfología.

El primer aspecto que llama la atención son los niveles de superficies morfoestructurales, tanto en el macizo montañoso como en su zona aledaña, las cuales en su conjunto describen la morfología regional explicada, mientras que de manera individual representan sectores donde han predominado diferentes geo-procesos, que han moldeado su relieve.

En la Figura 2.2.3-1 se presenta un sector Mapa geomorfológico escala 1:100000 Nagua 6274 Servicio Geológico Nacional (2010).

Figura 2.2.3-1. Mapa Geomorfológico de la zona donde se ubica el proyecto.

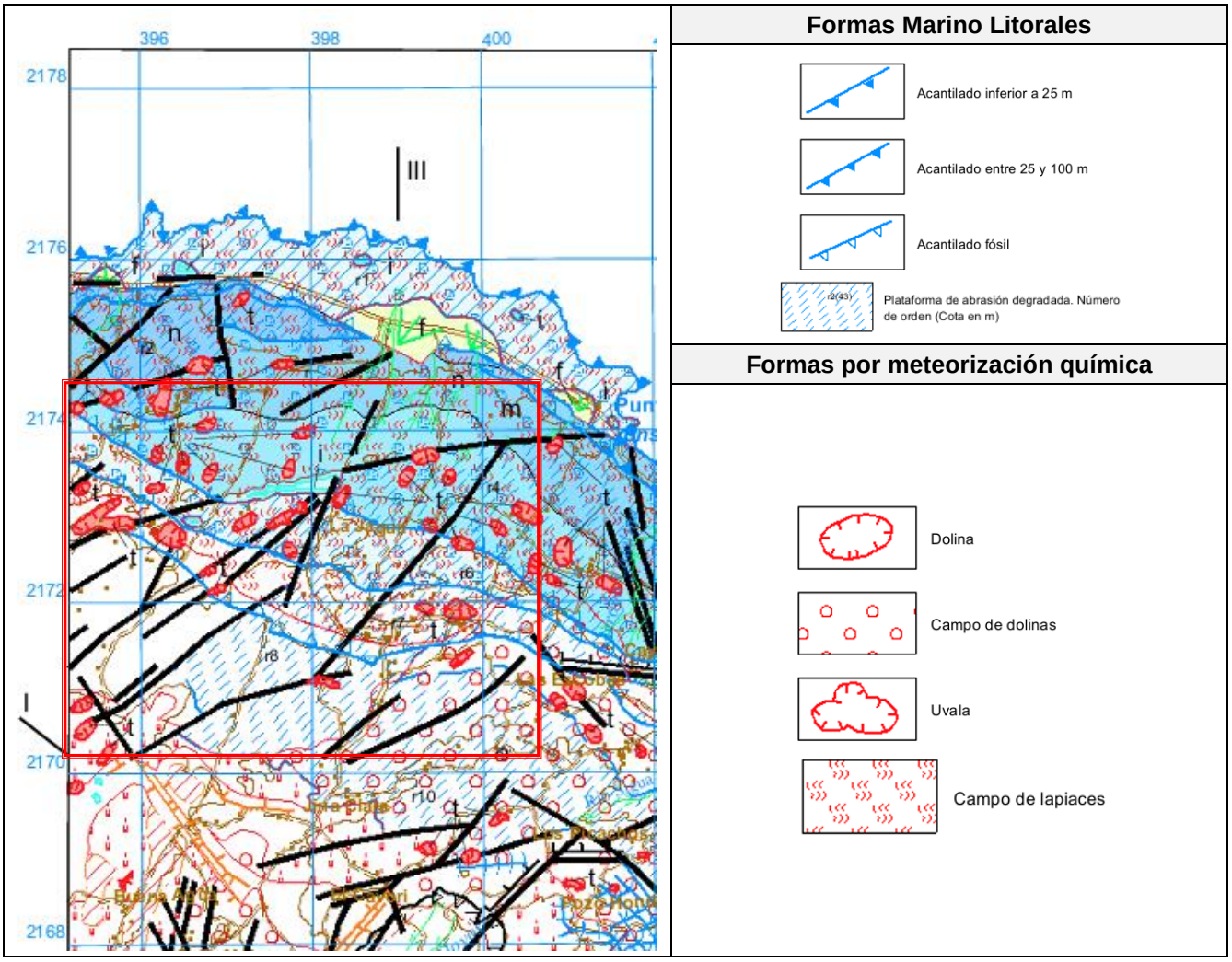

Fuente: Mapa geomorfológico escala 1:100000 Nagua 6274 Servicio Geológico Nacional (2010).

2.2.4.- Suelos edáficos

A escala regional, (Figura 2.2.4-1) y según la literatura consultada, los suelos relacionados con la zona de emplazamiento del proyecto clasifican según su productividad en las clases IV, V y VIII, muy limitada por los parámetros de rocosidad, textura, humedad y topografía.

Figura 2.2.4-1. Clasificación de los suelos relacionados con la zona de emplazamiento del proyecto según su productividad.

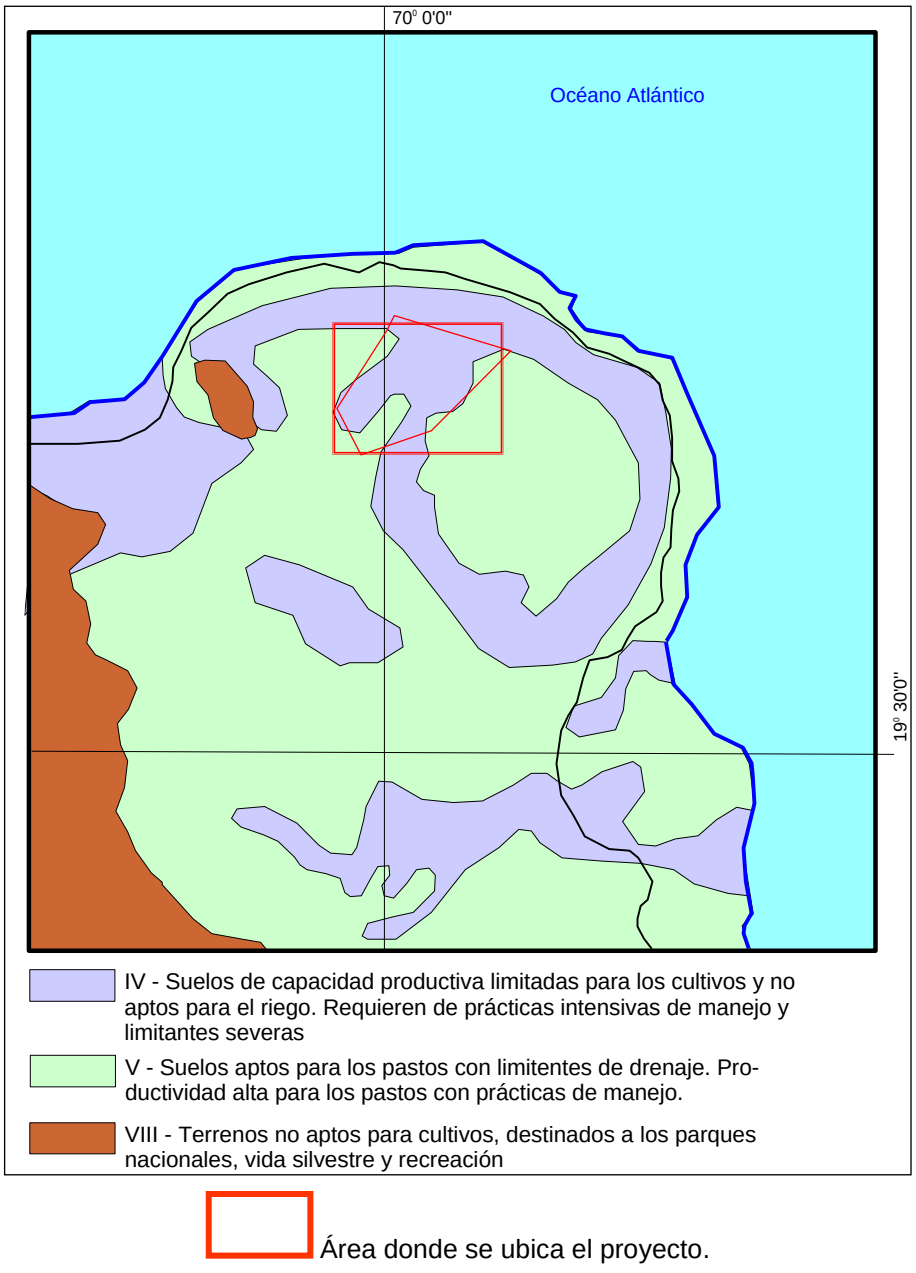

Fuente: Atlas de Biodiversidad y Recursos Naturales, 2012.

En su condición de macizo montañoso, de base primaria calcárea y además carsificada, estos suelos de cobertura van a tener una composición química relativamente favorable para cultivos poco exigentes, pero donde la rocosidad, el poco espesor y el drenaje van a constituir severas limitaciones.

En términos edafológicos generales, el tipo de suelos que yace asociado a la zona del proyecto son los *pardos carbonatados,* (Foto 2.2.4-1), caracterizado por una textura arcillosa, mediana plasticidad y alta impermeabilidad.



Foto 2.2.4-1. *Suelos pardos carbonatados que yacen en la zona del proyecto (archivos EMPACA).*

De manera general, por el uso actual del territorio para la ganadería, estos suelos mantienen una cobertura vegetal representada por pastos, fundamentalmente, lo cual le brinda una estabilidad aceptable en el caso de la yacencia en laderas y fondo de valles bajo condiciones de flujos pluviales

De manera general la distribución de estos suelos es hacia las laderas con pendientes de hasta 60-70º y en los fondos de valles. En estos valles se registran los mayores espesores, que llegan a más de 0.50 m, aunque subyaciendo estos estratos edafológicos hay capas de arcillas de hasta 1.20 m.

Este esquema de yacencia está dado por la hidrodinámica local, donde los flujos pluviales dentro de las pequeñas cuencas endorreicas tributan hacia su fondo, y se infiltran por sumideros que regulan este proceso, estableciendo tiempos de retardos que favorece la deposición de las partículas, (Foto 2.2.4-2).



Foto 2.2.4-2. *Suelos depositados en el fondo de una de las cuencas endorreicas de la zona, a la entrada de un sumidero cársico (archivos EMPACA).*

Siguiendo la tendencia de deposición de estos suelos, en las cumbres de las elevaciones son muy escasos sus espesores, o afloran las rocas primarias, carsificadas. Sin embargo, sus propiedades de cohesión por la plasticidad, los hace más estables en pendientes, aunque disminuye sus capacidades productivas.

Como se explica en detalles en el inciso de geomorfología, de manera muy aislada se han observado algunos sitios en las laderas donde han ocurrido fenómenos de movimiento de masa por reptación, que involucran a estos suelos y sedimentos de cobertura.

El desarrollo y alcance de estos procesos es muy local, aunque se recomienda prestar atención a la posibilidad de incremento de estos procesos, fácilmente remediables por la actuación antrópica con acciones que eleven la estabilidad de yacencia.

Estos suelos tienen una composición granulométrica como se muestra en la Figura 2.2.4-1, con Grava 0%, Arena 21%, Limos 29% y Arcillas 50%, los cuales caracterizan como arcillas, algo limosas, plásticas.

Su plasticidad está dada por un índice plástico superior a 11%, humedad natural cercana a la superficie de 27%, densidad húmeda en rangos máximos de 1.87 g/cm^3 y Peso específico superior a 2.74 g/cm^3.

Figura 2.2.4-1. Curva granulométrica promedio para los suelos arcillosos de la zona del proyecto.

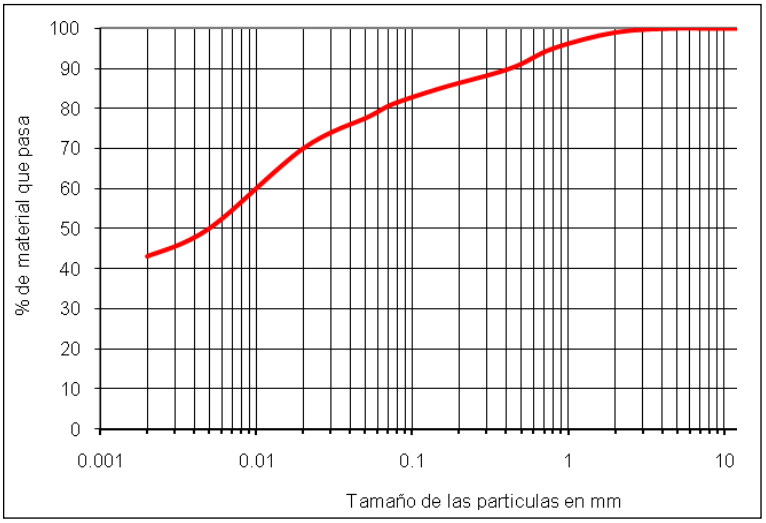

Fuente: Archivos EMPACA.

De manera general, estas propiedades descritas hacen de estos suelos materiales manejables para la conservación y por la retención de humedad. De esta manera, pueden ser con la cobertura vegetal, y conservados bajo condiciones de manejo intenso (riego), y posterior a la construcción de los objetos de obra recolocados como siembra controlada.

2.2.5.- Clima

Los factores determinantes del clima en el entorno del proyecto Parque Híbrido Cabrera son los mismos que afectan a la costa Norte de toda la República Dominicana, con modificaciones en algunas de las variables que introduce el propio macizo montañoso por su altitud.

Para el análisis de las variables climáticas generales, en las cuales las diferencias altimétricas no influyen, se consideró la Estación climática de la Instituto Dominicano de Meteorología (INDOMET) de Los Jengibres, al Sur de la zona del proyecto, por las siguientes razones:

- La distancia, medida en línea recta, entre esta estación y la zona del proyecto es de 21.8 km.
- Son datos confiables, registrados entre los años 1975 y 2004, que han servido de base a innumerables estudios e investigaciones locales y a escala regional.

2.2.5.1.- Temperatura del aire

En cuanto al régimen de temperatura del aire en la zona del Proyecto, es el típico de zonas con frente hacia el mar, con muy ligeras modificaciones por el efecto altimétrico que pueden representar los 200 m de elevación.

A escala regional los meses con registros de temperaturas medias (valores mínimos y máximos) son los de febrero y agosto, con 22.8 y 26.1 °C respectivamente (Tabla 2.2.5-1 y Figura 2.2.5.1-1). Las temperaturas máximas se registran en los meses del verano tropical julio-agosto con valores promedios en los 29º C.

Tabla 2.2.5.1-1. Promedio mensual de la temperatura media, máxima y mínima.

t oc	Ene	Feb	Mar	Abr	May	Jun	Jul	Ago	Set	Oct	Nov	Dic	Año
Media	22.8	22.8	23.3	24.1	25.1	26.0	26.1	26.1	26.0	25.7	24.6	23.1	24.6
Máx.	24.3	24.7	24.9	25.8	26.9	27.9	27.8	28.8	28.5	27.2	26.2	25.0	26.5
Mín.	20.7	21.4	21.8	22.5	22.8	24.1	24.5	23.3	23.5	23.6	22.8	21.3	22.6

Fuente: INDOMET.

Figura 2.2.5.1-1. Comportamiento mensual de la temperatura media, máxima y mínima.

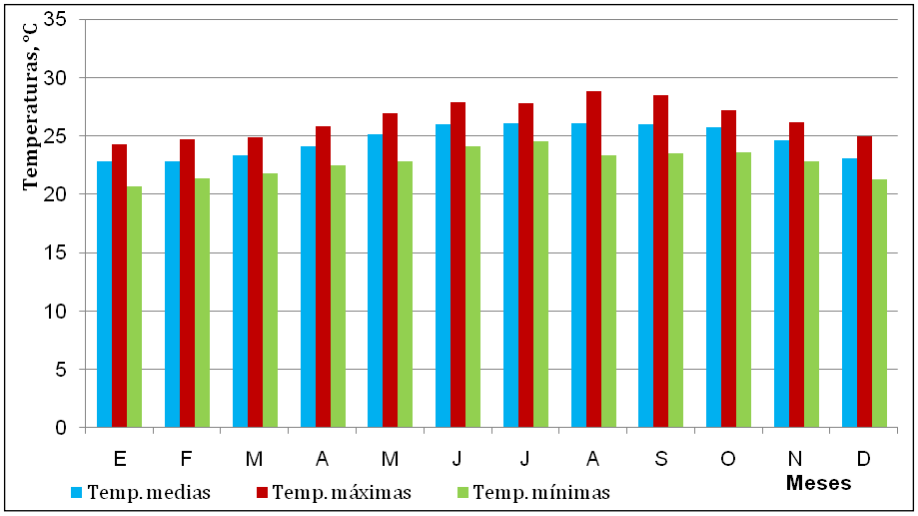

Fuente: INDOMET.

2.2.5.2.- Humedad relativa

La humedad relativa promedio del país es de 78%, con una distribución que decrece de Este a Oeste. Esta variable tiene un comportamiento cíclico, donde en los meses de invierno se registran los mayores valores, mientras que en los de verano los menores.

La Tabla 2.2.5.2-1 muestra el resultado de las observaciones de la humedad relativa media mensual para un territorio regional del Norte del país.

Tabla 2.2.5.2-1. Humedad relativa media mensual, (%).

Ene	Feb	Mar	Abr	May	Jun	Jul	Ago	Set	Oct	Nov	Dic	Año
83.8	82.9	82.0	81.3	80.0	77.3	76.4	77.1	77.8	79.0	81.6	81.0	80.0

Fuente: INDOMET.

Por observaciones más locales, se registra un promedio de 72.3 % entre los años 2000 al 2007, como data disponible más actualizada hasta la fecha.

2.2.5.3.- Presión barométrica

La presión barométrica se mantiene con muy poca variación durante el año. Solamente durante el paso de los ciclones ésta desciende por debajo de los valores promedios. En la Tabla 2.2.5.3-1 aparece la distribución de los valores mensuales promedios de esta variable climática para un período de observación entre los años 1975 y 2006.

Tabla 2.2.5.3-1. Presión barométrica promedio, hPa.

Ene	Feb	Mar	Abr	May	Jun	Jul	Ago	Set	Oct	Nov	Dic	Año
1016	1016	1015	1014	1013	1015	1016	1015	1013	1012	1013	1015	1014

Fuente: INDOMET.

Los valores máximos pueden presentarse en cualquier mes del año y los mínimos en los meses correspondientes a la temporada ciclónica (junio-noviembre).

2.2.5.4.- Evaporación

Para toda la Isla de La Española el valor de la evaporación potencial media anual es de 2200 mm. Tomando el valor promedio de la evaporación potencial y aplicando el coeficiente de transición (0.8), se obtendría un valor de 1760 mm, de manera que esta sería la evaporación real o desde la superficie libre del agua promedio para el país.

En una gran extensión en el entorno a la zona de estudio, no hay ninguna Estación climática en que se registre esta variable de evaporación, por lo cual hemos recurrido a un estudio regional donde además de considerar la distancia entre la estación de referencia y la zona de estudio, se han evaluado aspectos como la morfología, la altitud a la que están instalados los evaporímetros clase “A” y la continuidad de registros como elemento de confiabilidad de la data registrada.

Se tuvieron en cuenta dos estaciones:

- Estación Los Jengibres en la cuenca del río Boba ubicada en cota 20 m, en un valle fluvial amplio y a 22 km de distancia de la zona del proyecto. Esta Estación tiene una data muy confiable, que ha sido utilizada en reiteradas ocasiones para Estudios ambientales, y como parámetros de base regional para los proyectos de regeneración de las playas en la provincia de Puerto Plata.
- Estación Santiago-Isa en la cuenca del río Yaque del Norte, ubicada en cota 160 m, en el valle del Cibao y a 73 km de la zona de estudio. Igualmente tiene una data muy confiable, utilizada en varios Estudios ambientales locales.

Es evidente que la estación que mejor puede representar las condiciones de la zona del Proyecto, por su cercanía, es la Estación hidrometeorológica Los Jengibres, operada por el Instituto Nacional de Recursos Hidráulicos. Sin embargo, el uso directo de sus parámetros no es recomendable por las condiciones de valle fluvial en las que está emplazada. Considerando estas condiciones, se hizo un ajuste con la altimetría, la proximidad a la costa y los datos de otras estaciones, llegando a valores aceptables, como data descriptiva de esta variable climática, (Tabla 2.2.5.4-1).

Tabla 2.2.5.4-1. Evaporación ajustada para la zona del proyecto (valores medios).

Ene	Feb	Mar	Abr	May	Jun	Jul	Ago	Sep	Oct	Nov	Dic	Año
57.9	64.2	102.8	106.1	107.5	112.5	112.8	89.4	101.1	89.4	66.4	56.7	1066.8

Fuente: INDOMET.

Estos valores pueden estar afectados por las condiciones locales de cobertura vegetal, humedad relativa y pluviometría.

2.2.5.5.- Nubosidad

Los datos de nubosidad, medida en octavos, se relacionan en la Tabla 2.2.5.5-1.

Tabla 2.2.5.5-1. Nubosidad.

Ene	Feb	Mar	Abr	May	Jun	Jul	Ago	Set	Oct	Nov	Dic	Año
2.9	2.8	2.7	3.1	3.7	2.9	2.9	2.8	2.9	2.9	3.3	2.9	2.9

Fuente: INDOMET.

2.2.5.6.- Radiación solar

Con respecto a los parámetros que caracterizan a la radiación solar, se puede establecer la duración del día, como el tiempo que permanece el sol sobre el horizonte, y que oscila entre 11 y 13 horas. La insolación, como número de horas con el sol brillante, oscila entre 6 y 7 horas aproximadamente, para diciembre-enero y marzo-agosto, respectivamente.

Para la caracterización de esta variable climática, muy utilizada para la organización de obras y los programas de acciones constructivas al aire libre, no existen observaciones en el área cercana al proyecto, por lo cual se hace referencia a la información registrada en otras estaciones con iguales condiciones de altimetría (Tabla 2.2.5.6-1).

Tabla 2.2.5.6-1. Distribución mensual de las horas sol.

Ene	Feb	Mar	Abr	May	Jun	Jul	Ago	Set	Oct	Nov	Dic	Año
224	202	245	237	243	246	255	263	235	235	212	205	2802

Fuente: INDOMET.

El error que puede inducir en los valores la distancia entre la zona del Proyecto y la estación de referencia no es significativo para el territorio costero del Norte del país.

2.2.5.7.- Régimen de precipitaciones

2.2.5.7.1.- Precipitaciones medias anuales

La lluvia media anual promedio para el territorio de la zona del proyecto se ubica en el orden de la isoyeta de 2000 mm, (Figura 2.2.5.7.1-1). Vale señalar que en esta región la influencia orográfica determina el comportamiento de las isoyetas, que se manifiesta siguiendo los patrones de las condiciones insulares tropicales, donde decrece desde el interior del país hacia las costas.

Figura 2.2.5.7.1-1. Mapa de isoyetas de la región.

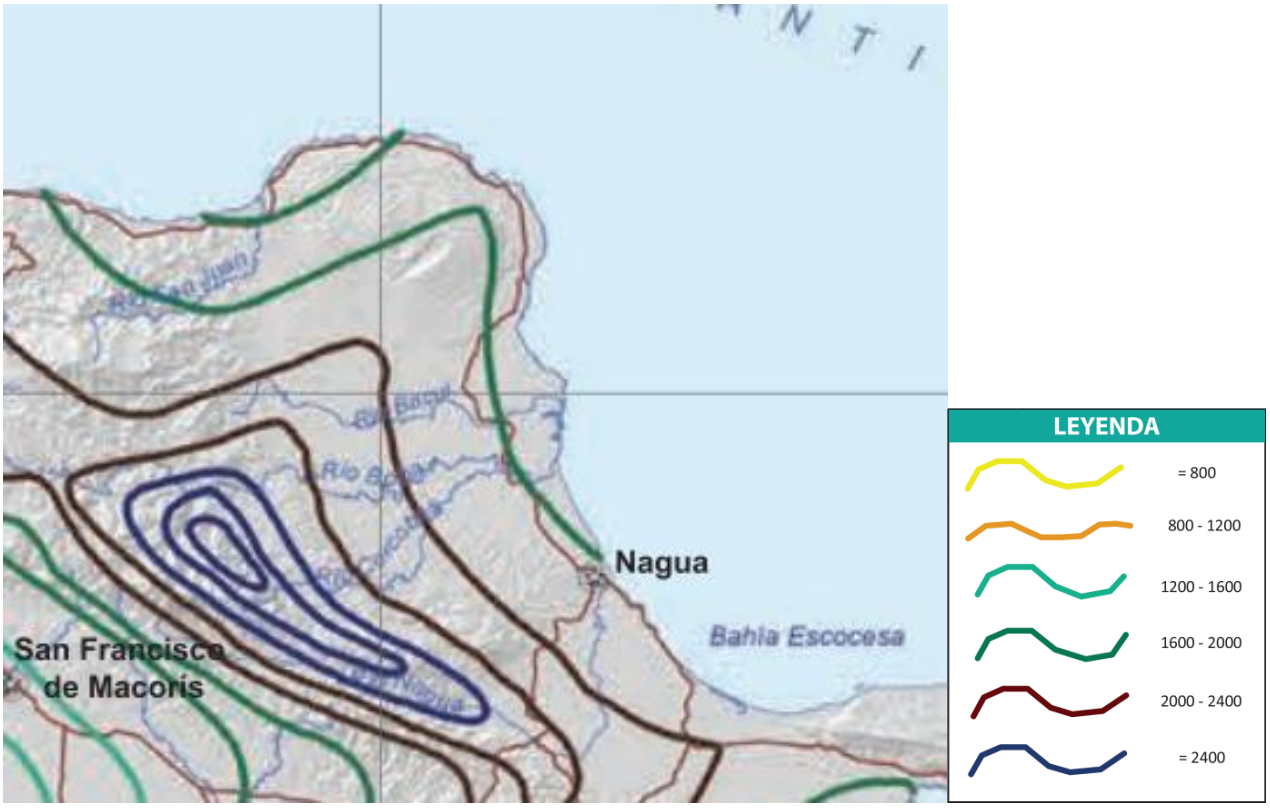

Fuente: Atlas de Biodiversidad y Recursos Naturales (MMARN, 2012).

Si se observan los promedios mensuales de las precipitaciones de la Tabla 2.2.5.7.1-1 y Figura 2.2.5.7.1-2, se puede establecer su régimen en la región, con un periodo lluvioso que se extiende desde noviembre a mayo, y el período menos lluvioso entre los meses de junio a octubre. Es importante señalar que, si bien entre estos períodos es notable los acumulados, hay desviaciones asociadas a años muy húmedos y al paso de tormentas tropicales, incluso extra-temporadas, que alteran estas regularidades.

Tabla 2.2.5.7.1-1. Distribución mensual de las precipitaciones medias anuales (mm).

Ene	Feb	Mar	Abr	May	Jun	Jul	Ago	Set	Oct	Nov	Dic
189.0	139.3	146.9	202.6	274.9	126.3	169.0	158.3	148.7	258.1	360.5	209.8

Fuente: INDOMET.

Figura 2.3.4.7.1-2. Distribución mensual de las precipitaciones medias anuales.

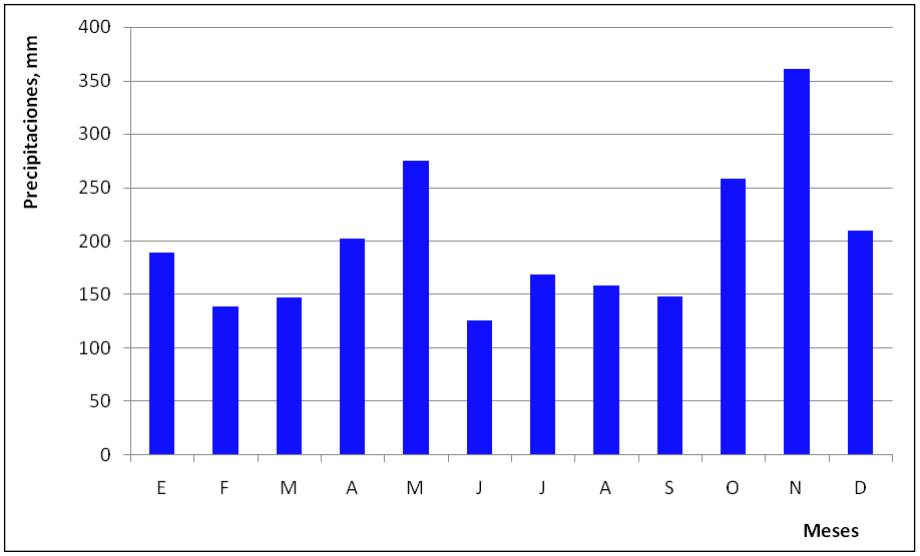

Fuente: INDOMET.

2.2.5.7.2.- Precipitaciones máximas

El estudio de las precipitaciones máximas que se registran en determinadas regiones, debido al azote de tormentas extremas o al paso de los ciclones y huracanes, es importante por cuanto establecen los parámetros de diseño de una serie de elementos del proyecto. Entre los elementos constructivos más significativos se citan los sistemas de drenaje y de evacuación de pluviales.

Para la zona del proyecto, no se tienen registros puntuales de acumulados de precipitaciones, sin embargo, son aceptables varios records de precipitaciones máximas que se han registrado en la región Norte del país, entre los cuales se destacan los registros durante el paso del huracán Jeanne en septiembre del 2004, cuando los valores alcanzaron un total acumulado de 239 mm durante los tres días de mayor lluvia, (Tabla 2.2.5.7.2-1). En estos días también se registraron valores significativos de lluvia en 24 horas, con 141.5 mm y cuyos registros horarios máximos se han estimado en el orden de 60 mm/h.

Tabla 2.2.5.7.2-1. Lluvias registradas durante el azote del huracán Jeanne, septiembre, 2004

Días	16.09.2004	17.09.2004	18.09.2004	Total
Precipitación, mm	84.6	141.5	12.8	238.9

Fuente: Estación La Unión, Aeropuerto Puerto Plata.

Esta variable de lluvia diaria, muy importante para los cálculos hidrológicos, no siempre está disponible en los archivos meteorológicos. Sin embargo, por su carácter regional, vinculadas a tormentas tropicales o frentes fríos, pueden ser caracterizadas por datos de estaciones más lejanas.

Para el caso de la estación del Aeropuerto de La Unión se muestran en la Tabla 2.2.5.7.2-2, con valores máximos anuales de 213.1 mm, (Figura 2.2.5.7.2-1).

Tabla 2.2.5.7.2-2. Precipitaciones máximas diarias históricas para cada mes (mm) Estación La Unión, Aeropuerto Puerto Plata.

Ene	Feb	Mar	Abr	May	Jun	Jul	Ago	Set	Oct	Nov	Dic	Año
170.1	98.6	85.7	72.6	128.7	44.9	54.3	157	141.5	71.5	213.1	99.8	213.1

Figura 2.2.5.7.2-1. Precipitaciones máximas diarias históricas para cada mes.

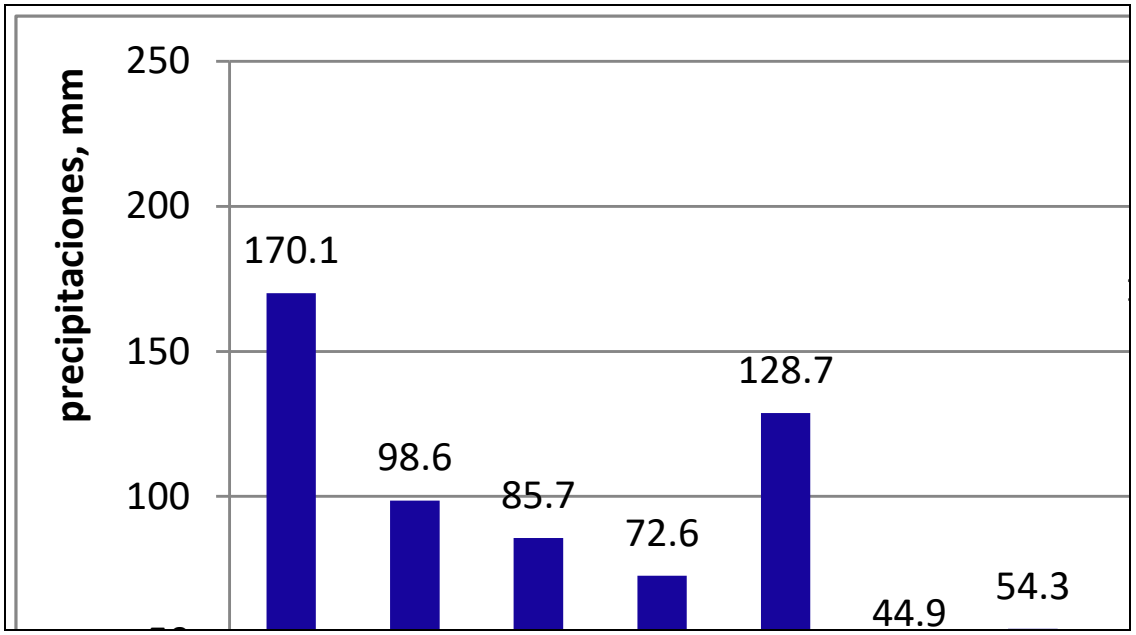

Fuente: Archivos EMPACA.

Haciendo una valoración regional de las precipitaciones máximas registradas por acumulados mensuales, resulta que se destacan como años muy húmedos el 1979, 1982, 1986, 1987, 1988, 1996 y 1999, mientras que los años 1976, 1978, 1980, 1984, 1991, 1994 y 1997 se reportan como secos.

De este régimen señalado, llama la atención el comportamiento de los acumulados por meses, y que evidentemente están asociados a eventos meteorológicos regionales, en el Caribe.

En general, la precipitación media que se registra en la zona del proyecto, como promedio anual, es alta, lo cual corresponde a la regularidad de este parámetro climático, según las condiciones de altimetría y de insularidad de la República Dominicana. Por otra parte, las lluvias máximas diarias, que se producen ante precipitaciones de origen convectivo principalmente, no sobrepasan los 200 mm. No obstante, ante el paso de un ciclón cargado de humedad, el mismo puede originar precipitaciones mucho mayores, de una probabilidad menor, es decir, 300 mm y más.

2.2.5.8.- Dirección y velocidad del viento

Para el estudio de los vientos que normalmente influyen sobre la región del proyecto, fueron analizados los registros de varias estaciones, además de consultar los datos de la estación del Aeropuerto “La Unión” en Puerto Plata.

En estos registros se descartaron los datos de una Estación de caracterización de los vientos que se ubicó sobre el macizo montañoso del Promontorio de Cabrera, debido a la altitud de esta instalación.

En general, los vientos que predominan en la localidad son del Noreste, Este y Sureste y la velocidad promedio mensual se aprecia en la Figura 2.2.5.8-1.

Figura 2.2.5.8-1. Distribución mensual de la velocidad promedio del viento (m/s).

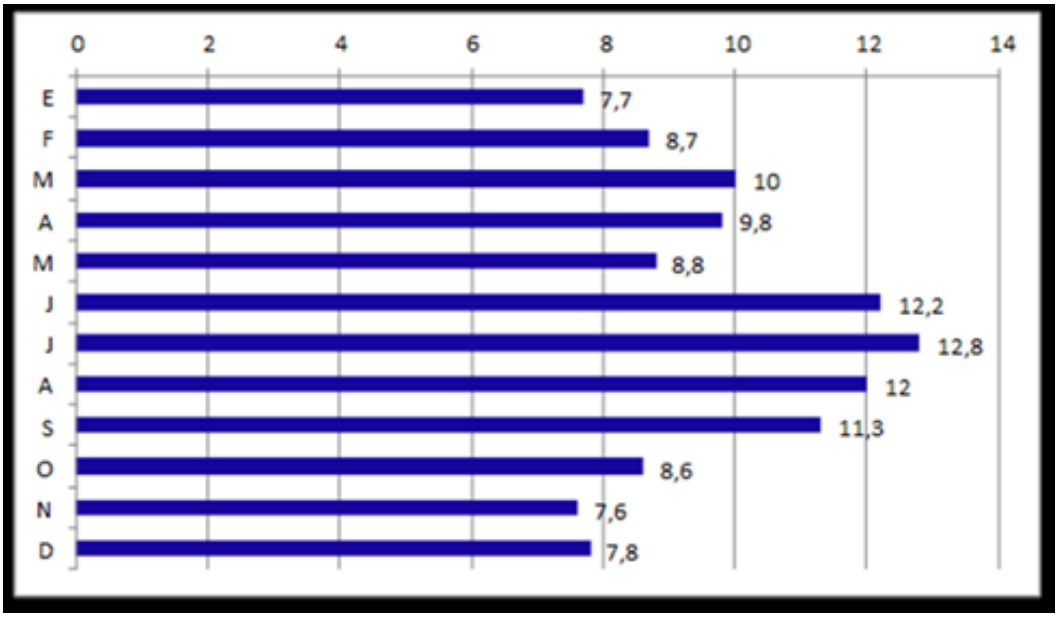

Fuente: Archivos EMPACA.

Otros estudios de vientos en la región se refieren a la Estación WIS No. L1-7, ubicada al Noroeste de Puerto Rico (19° N – 67° W), y donde se reportan los vientos del Este en más del 35 %, seguidos por el ESE y ENE con frecuencias de 22.0 y 20.7 % respectivamente.

Según la aplicación del modelo CARIMOS, son los vientos del Este lo de mayor predominio sobre la región, aunque se puede notar una elevada energía en los del Noreste.

De acuerdo con esta fuente de información, casi el 40 % de los vientos proceden del Este y su velocidad más probable está entre 8 y 10 m/s, lo cual corresponde con los datos citados anteriormente del estudio local. En la Figura 2.2.5.8-2 se presenta la Rosa diagrama que caracteriza la dirección del viento regional.

Figura 2.2.5.8-2. Diagrama regional de “Rosa de vientos”.

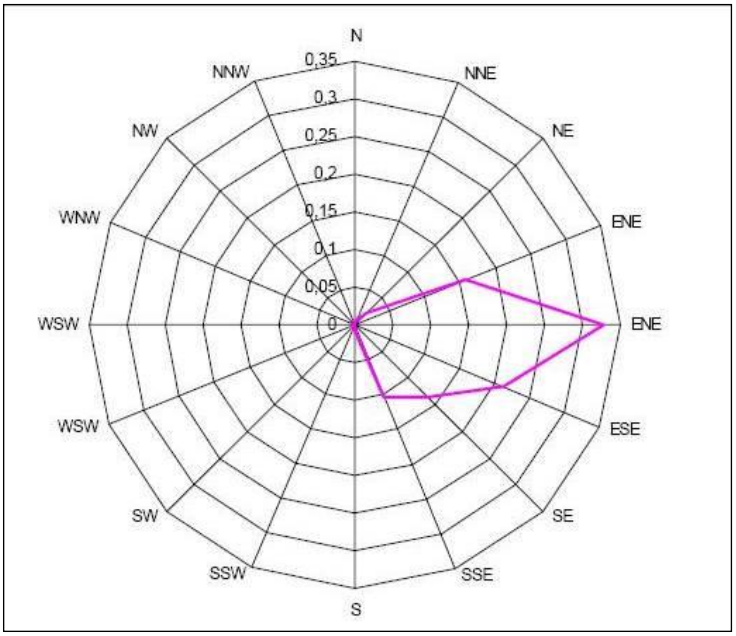

Fuente: Archivos EMPACA.

2.2.6.- Hidrología

A partir de las observaciones realizadas y la pluviometría regional, se ha querido establecer como un primer aspecto de la hidrología superficial, las láminas de lluvia de acuerdo con los períodos de retorno (Tr) que se usan en la práctica internacional:

Tr hasta 10 años	153 mm
Tr de 20 años	200 mm
Tr de 100-200 años	310 mm

Considerando la falta de información regional, por la ausencia de estaciones, estos datos han sido establecidos por referencia con otras regiones del país, y teniendo en cuenta las precipitaciones locales, cuyas intensidades son mayores, además del factor morfológico de territorio elevado, costero.

No obstante, hemos considerado importante tener en cuenta estos datos, como el criterio de interpretación de la hidrodinámica de las aguas superficiales, y para el diseño del proyecto.

Se recomienda que como período de retorno de la tormenta de diseño se utilice el Tr de 20 años, considerándolo con valores compatibles con la vida útil del Proyecto, cualquier otra estimación puede realizarse a partir de los mismos datos de dimensionamiento territorial y la lámina de lluvia correspondiente.

Asociada con la zona del proyecto no existe una red fluvial definida, debido fundamentalmente a la morfología montañosa cársica del macizo. Esta condición, de manera regional, establece que la red hidrológica superficial se manifieste de cuatro formas diferentes, en sectores cuyos patrones morfológicos difieren y regulan la dinámica de las aguas superficiales:

- Parte alta del macizo montañoso. Existencia de valles intramontanos que funcionan como pequeñas cuencas endorreicas, donde los pluviales escurren hacia los fondos de estos valles y se infiltran por sumideros cársicos o se acumulan como pequeños acuatorios. Esta dinámica tiene un régimen eventual, aunque se observan puntualmente algunas corrientes estacionales.

- Franja perimetral del Norte y Este del macizo montañoso. Se observan corrientes fluviales de régimen permanente a estacional, con cauces más continuos y de mayor longitud. Algunas corrientes se infiltran en sumideros cársicos antes de llegar al borde del macizo. La distribución espacial en el territorio y su dirección predominante del cauce, siguen los patrones de dirección de las principales morfologías del macizo.

- Cuenca hidrológica del arroyo “Caño Claro”. Esta cuenca se distribuye en todo el flanco Sur del macizo montañoso a descargar al mar por el Sureste de la región. Las corrientes fluviales que se observan al Sur se forman en el sector de pie de monte del macizo montañoso, y tienen régimen permanente a estacional. Según se ha podido comprobar los pluviales que escurren desde el sector central de la parte alta del macizo no llegan a esta cuenca, de manera superficial, por la existencia de cuencas endorreicas que los absorben. A esta cuenca se incorpora el arroyo “Los Hoyos”, como corriente fluvial cuya zona de alimentación está relacionada con la superficie morfoestructural I, fuera de los límites de la zona del proyecto.

Todas estas aguas superficiales fluyen hacia el arroyo “Caño Claro” como corriente fluvial principal que descarga en la llanura del sureste donde de manera difusa se relaciona con el arroyo “Blanco”, a descargar al río Baquí.

- Cuenca hidrológica del Río “San Juan”. Aunque fuera de los límites del territorio de estudio, se observa la cuenca hidrológica del Río “San Juan” al Suroeste. Esta corriente fluvial de régimen permanente colecta las aguas desde los territorios que las rodean, siendo el macizo montañoso de estudio el territorio de menor aporte.

2.2.7.- Hidrogeología

Según la clasificación de las cuencas hidrográficas de la República Dominicana, elaborada por los especialistas del Instituto Nacional de Recursos Hidráulicos, la zona del proyecto está localizada dentro de la “Zona de la Costa Norte”.

Por la nomenclatura de los mapas consultados, de escala regional, las rocas acuíferas predominantes en la región van desde rocas de baja importancia hidrogeológica en rocas fracturadas y lentes de arena, hasta rocas cársicas, acuíferas de gran importancia hidrogeológica. Sobre los sedimentos arcillosos de cobertura se distribuye la zona del proyecto, y la subyacen las calizas arrecifales, carsificadas, y donde las aguas subterráneas tienen dirección predominante de flujo, perpendicular a la línea de costa (Figura 2.2.7-1).

Figura 2.2.7-1. Tipos de acuíferos en la región

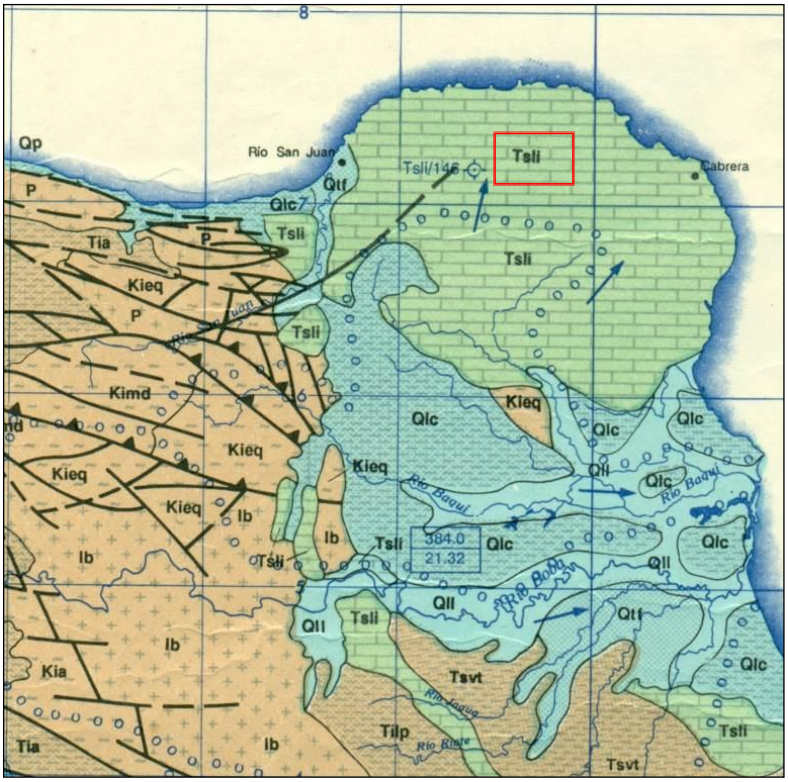

Tsli	Acuíferos locales restringidos a zonas fracturadas, ampliadas generalmente por disolución cárstica, libres y/o con finados. Formados por rocas calcáreas fundamentalmente arrecifales. Permeabilidad generalmente alta a mediana.
	Límite de cuenca hidrogeológicas.
→	Sentido del flujo de las aguas subterráneas.

Área donde se ubica el proyecto.

Fuente: Mapa hidrológico de la República Dominicana, (1989).

A una escala más detallada, la caracterización hidrogeológica se complica a partir de que no existen pozos de explotación de las aguas subterráneas, donde se pueda medir y analizar este factor del medio ambiente local. Es evidente por el régimen de precipitaciones que hay condiciones muy favorables para el aprovechamiento local de los pluviales, por lo cual no hay interés local en la construcción de pozos, que son obras más complejas por los factores de dureza de las rocas, dificultades de perforación, profundidad de las aguas y acciones de mantenimiento y bombeo.

Esta situación hizo que se extendiera el territorio de análisis fuera de los límites de la zona del proyecto, buscando elementos relacionados con la hidrogeología, y que nos representara elementos de medición para la interpretación del modelo conceptual a partir del cual se describirían las condiciones locales.

Como un primer elemento de partida, es importante destacar que el macizo en estudio, está muy carsificado, lo cual representa la existencia de conductos y oquedades los cuales tienen dimensiones que establecen el flujo de las aguas subterráneas desde caudales mínimos en condiciones de capilaridad, hasta vías con régimen turbulento solo comparables con la hidráulica de canales. Estas condiciones, establecen vías de flujo preferencial dentro del macizo, las cuales pueden estar en diferentes niveles y por ello tener diferente acuosidad y transmisividad.

Este criterio explicado, representa la capacidad de drenaje y el caudal de surgencias de aguas subsuperficiales, que no llegan al acuífero local.

Estas aguas subterráneas o acuífero local, tiene una estructura de flujo radial a partir de la zona central elevada del macizo, que para los efectos de este acuífero funciona como la zona de alimentación, aunque todo el territorio contribuya por la capacidad de infiltración de los pluviales.

Esta estructura radial tiene una componente mejor desarrollada hacia el NW, N y NE a descargar al mar, con un gradiente que va disminuyendo a medida que se acerca a la costa.

En general son aguas son de alta calidad, y se consideran un recurso muy poco explotado para el abasto regional, aunque la profundidad de yacencia sea una limitante.

2.2.8.- Usos del agua

Las instalaciones del proyecto se abastecerán de agua potable a través de camiones cisterna. Estas aguas serán tanto para uso doméstico como para la limpieza de los módulos fotovoltaicos.

No se utilizarán otras fuentes de aguas superficiales para el abastecimiento de agua al proyecto.

2.3.- Medio biótico

2.3.1.- Metodología para la descripción del medio biótico

2.3.1.1.- Metodología para la descripción de la flora y la vegetación

Para la caracterización de la vegetación y el inventario de la flora, se realizó un viaje de campo de un día de campo en el mes de octubre del 2024. Los encargados de realizar el estudio fueron los botánicos Ricardo García exdirector del Jardín Botánico Nacional de la República Dominicana y Francisco Jiménez exsubdirector de la misma institución y autores de la Lista Roja de la Flora Vascular en República Dominicana, 2016, utilizada para la identificación de las especies amenazadas y en peligro de extinción y determinar si el hábitat donde se desarrollará el proyecto es un hábitat crítico o no.

En el área donde se instalarán los paneles y los aerogeneradores se realizaron 5 transectos y 11 transectos en el recorrido de la línea de transmisión; todos los transectos tuvieron 50 x 50 m, atendiendo a las características fisonómicas de la vegetación y a las particularidades de cada ambiente, así como la georreferenciación de cada uno de los muestreos (Tabla 2.3.1.1-1 y Ver en Mapa de vegetación las estaciones de muestreo).

Tabla 2.3.1.1-1. Coordenadas UTM de ubicación de los transectos de muestreo de la vegetación y la flora.

Estaciones de Muestro	Coordenadas UTM		Tipos de vegetación
	X	Y	
VF-1	397812	2173227	Vegetación tipo potrero
VF-2	396583	2172189	
VF-3	396056	2171762	
VF-4	397842	2173350	
VF-5	396228	2171238	Vegetación Secundaria
Línea de transmisión.			
VF-6	397284	2172241	Vegetación tipo potrero
VF-7	397698	2171717	
VF-8	398068	2171343	
VF-9	398465	2170916	
VF-10	398809	2170572	
VF-11	399234	2170277	
VF-12	399458	2169886	
VF-13	399666	2169494	
VF-14	399960	2168968	
VF-15	400164	2168636	Vegetación Secundaria
VF-16	400345	2168238	Vegetación tipo potrero

Fuente: EMPACA 2024.

El método de muestreo preferencial se hizo según la metodología de Matteuci y Colma (1982). Para completar la caracterización de la vegetación y el inventario de la flora se recorrió el área a todo lo largo de la trayectoria del espacio donde radicará el proyecto, con el objetivo de colectar e identificar las especies que no aparecen dentro de los transectos; así como identificar el estado de la vegetación y observar los impactos sobre esta.

La identificación taxonómica de las especies se hizo *in situ* para la mayoría de ellas, y las otras fueron colectadas e identificadas en el Herbario Nacional de Santo Domingo (JBSD), por comparación con ejemplares de la colección y con el uso de claves Taxonómicas contenidas en la flora de La Española (Liogier, 1982, 1983, 1985, 1986, 1989, 1994, 1995, 1996, 2000 y Acevedo, 2003).

Las especies identificadas se incluyeron en una lista donde se indica la familia, estatus, abundancia estimada, nombres científicos, comunes y estado de conservación: En Peligro (EN); Peligro Crítico (CR); Vulnerable (VU) e incluidas en CITES.

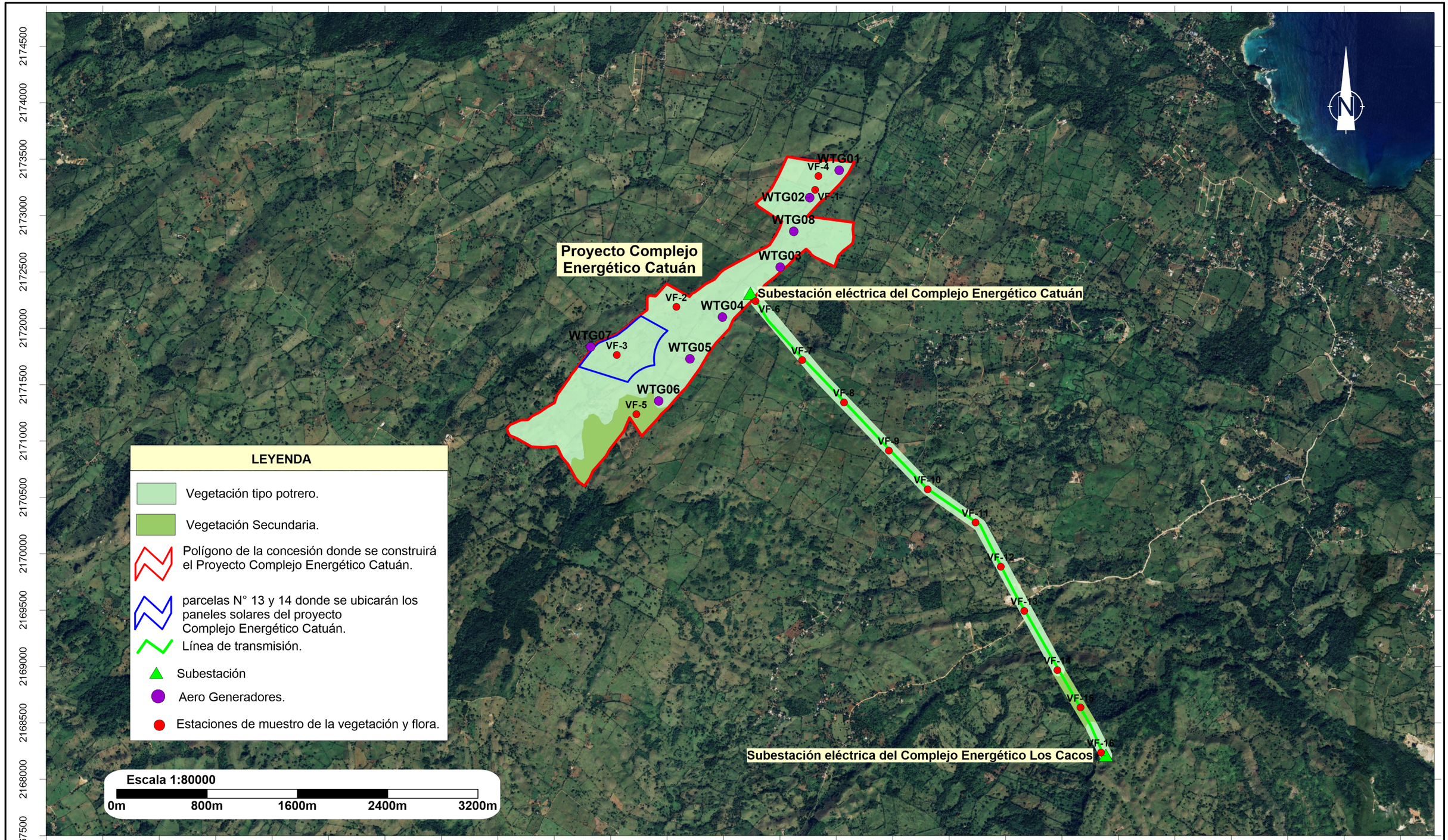

COMPLEJO ENERGÉTICO CATUÁN

Mapa de vegetación y flora

Fuente:
Imagen Satelital Google Earth
georeferenciadas al Sistema de coordenadas planas
Universal Transverse Mercator UTM (datum WGS84),
zona 19 hemisferio Norte.

Registro de prestadores de servicios ambientales F00-016.
Permiso Ambiental 1876-12-RENOVADO.

EMPACA

Laboratorio de Cartografía Santo Domingo D.N. 2025.

Los nombres comunes se tomaron en su mayoría del Diccionario Botánico de nombres vulgares de La Española (Liogier, 2000), y otros fueron aportados por los botánicos autores de este estudio.

Para el estatus de conservación de las especies se utilizó la Lista Roja de la Flora Vascular en la República Dominicana (2016), basada en los criterios usados por la Unión Internacional para la Conservación de la Naturaleza (UICN, 2024) y publicada por el Jardín Botánico Nacional "Dr. Rafael M. Moscoso" y el Ministerio de Medio Ambiente y Recursos Naturales, así como también las incluidas en la Convención sobre el comercio Internacional de Especies Amenazadas de Fauna y Flora Silvestre (CITES, 2024).

2.3.1.2.- Metodología para el inventario forestal

El inventario forestal (Foto 2.3.1.2-1) es el método utilizado para recoger datos del bosque, tratando de describirlo en función del objetivo previsto por el propietario del recurso forestal (Velasco, 2012). El concepto de inventario forestal se refiere a la descripción cuali y cuantitativa de los componentes de un área ocupada por bosques, por lo que, en general, incluye información sobre la cantidad y calidad de los productos (Sorrentino, 1997). Esto implica, tantas características correspondientes a los árboles, en cuanto a sus dimensiones dendrometricas, como al conjunto de individuos desde el punto de vista dasométrico, en relación con el área que estos ocupan, y a las condiciones del medio físico en el que se desarrollan (Husch et al., 2002; Rodas, 2005).



***Foto 2.3.1.2-1**. Imágenes midiendo la altura de un árbol de caoba criolla (Swietenia mahagani) Inventario forestal (tomada en marzo de 2025).*

La Ley Forestal No. 57-18 del 10 de diciembre de 2018, define al **Bosque** como un ecosistema natural o intervenido, con una superficie mínima de 0.5 hectáreas, equivalente a ocho tareas, con cobertura arbórea que supera el 40% de dicha superficie y árboles y arbustos con potencial para alcanzar una altura mínima de 5 metros en su estado de madurez", la cual ha sido la definición de bosques utilizada en los estudios de cobertura forestal de la República Dominicana en 1998, 2003 y 2012 (Tolentino y Pena, 1998; MARN, 2014a).

La metodología para el desarrollar el inventario forestal se describe a continuación:

a) Diseño

El inventario forestal realizado para este informe fue sistemático y al 100% en el bosque natural cuya superficie es aproximadamente 12.04 hectáreas (ha). Se realizó inventario sistemático donde se realizaron mediciones en 4 unidades de muestreo ubicadas a 160 metros entre unidades de muestreo. Ver Tabla 2.3.1.2-1 y Figuras 2.3.1.2-1 y 2.3.1.2-2.

Tabla 2.3.1.2-1. Coordenadas UTM de las unidades de muestreos forestal.

Unidades de muestreo	Coordenadas UTM	
	X	Y
Cp1	395921	2171091
Cp2	396089	2171187
Cp3	396194	2171302
Cp4	396298	2171199

Fuente: EMPACA, 2025.

Figura 2.3.1.2-1. Distribución de los generadores y las mediciones de los árboles afectados, en imagen de Google Earth.

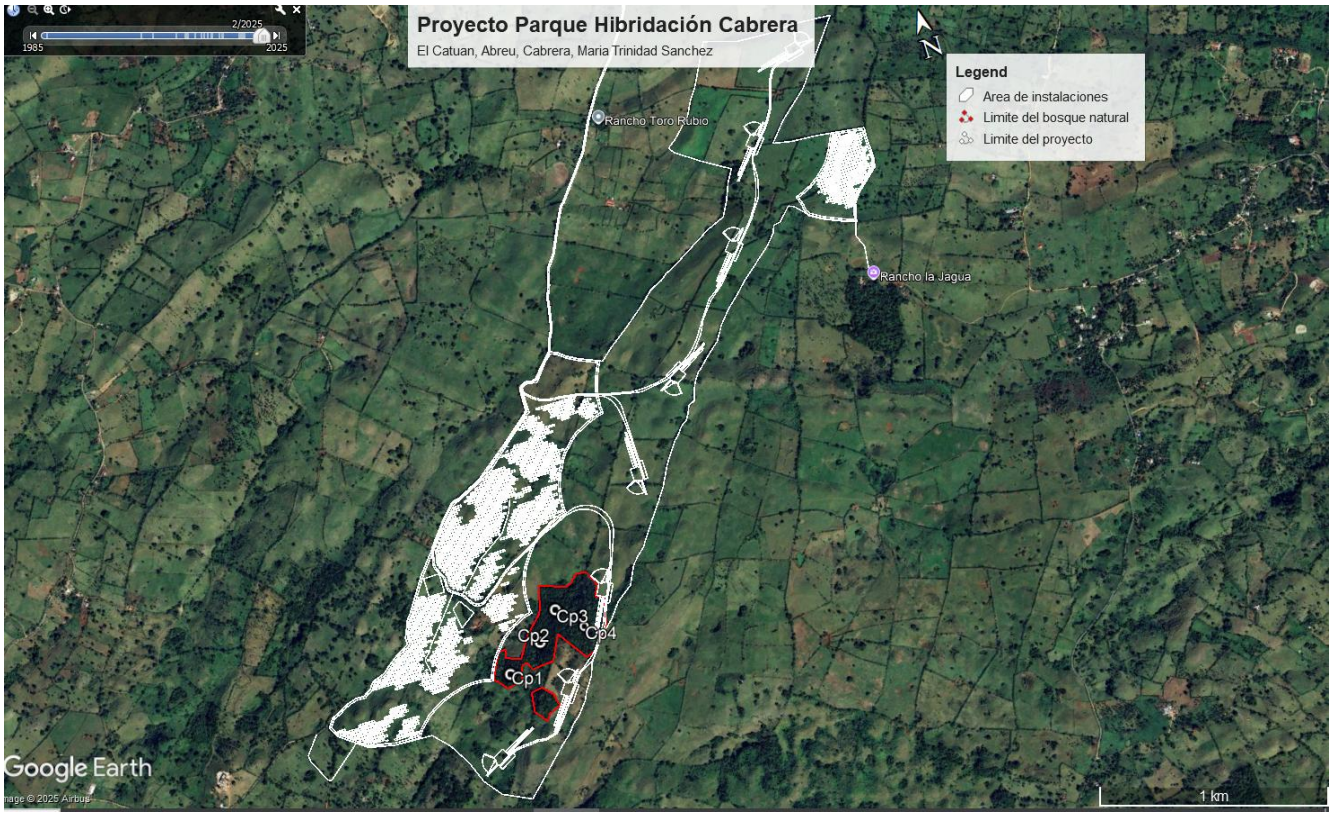

Fuente: Google Earth/EMPACA 2025.

Figura 2.3.1.2-2. Distribución de las unidades de muestreos forestal en el Complejo Energético Caután.

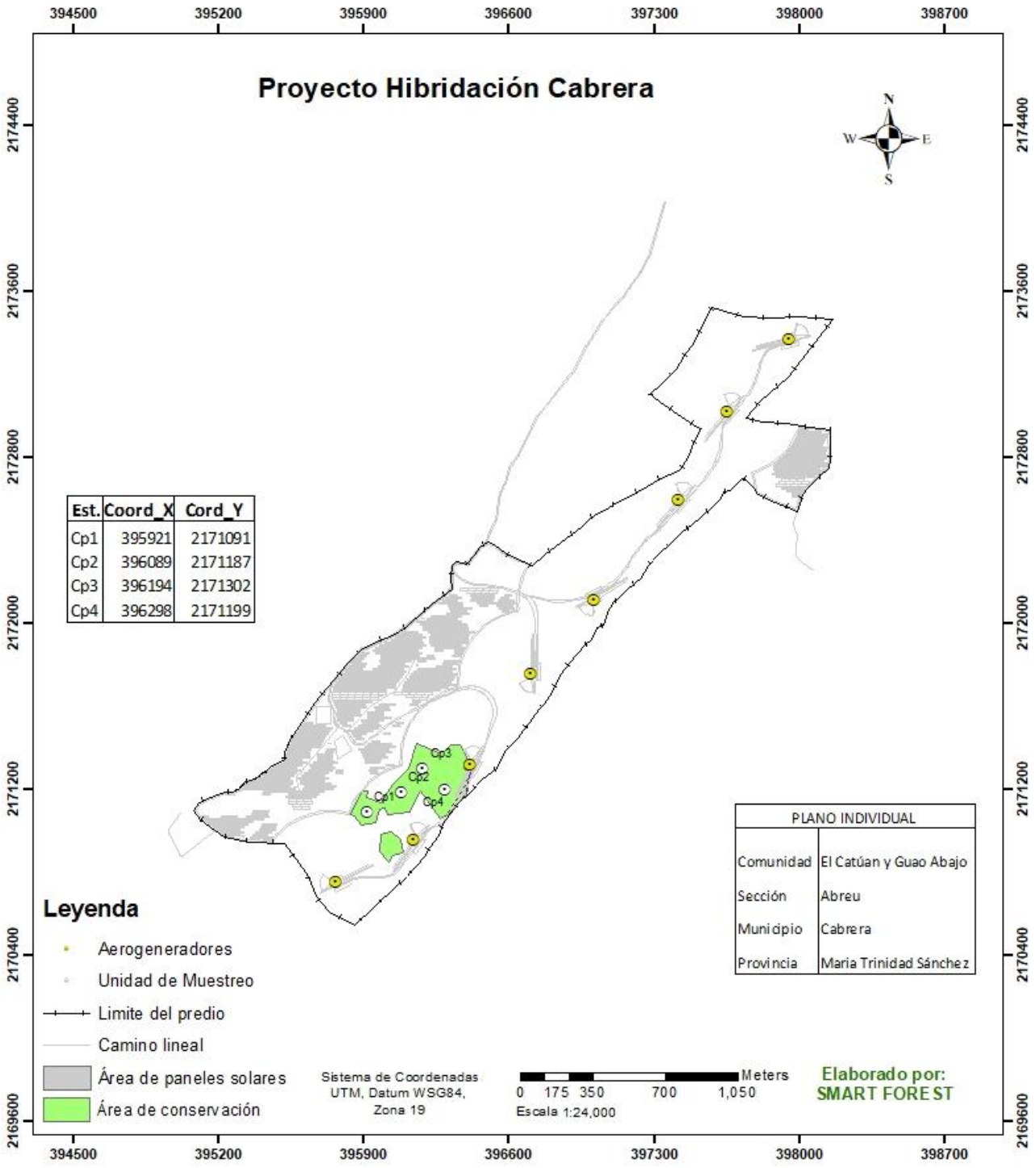

Fuente: EMPACA 2025.

La unidad de muestreo fue localizada en base a una malla puntos con distancia entre cada unidad de 160 metros, Cada unidad de muestreo inventariada, registrada y procesada con el detalle que permite obtener la información clave para poder calcular las variables dasométricas de las especies de árboles identificadas, para de acuerdo con la superficie total, realizar la evaluación.

b) Forma y tamaño de las unidades de muestreadas

Una parcela de muestreo puede tener la forma de cualquier figura geométrica o incluso puede ser irregular, aun así, se han definido tres formas básicas: cuadradas, circulares y rectangulares. El inventario realizado fue sistemático y al 100%, las unidades de muestreo levantada fueron de forma circular y de 500 metros cuadrados. Para la determinación del número de parcelas a levantar se usó una malla de puntos con un espaciamiento de 160 metros entre puntos los cuales nos generó 4 (cuatro) unidades de muestreo para el predio de 12.04 ha. El inventario al 100% fue a los árboles encontrados de forma dispersas en el área de instalación de los paneles solares.

c) Equipos e instrumento utilizados para el levantamiento de las informaciones de campo.

En la Tabla 2.3.1.2-2 se presentan el nombre, las figuras y fotos de los equipos e instrumentos utilizados en el inventario forestal.

Tabla 2.3.1.2-2. Nombre, figuras y fotos de los equipos e instrumentos utilizados en el inventario forestal.

Equipos e instrumento	Figuras	Fotos	Uso
Cinta métrica			Instrumento Utilizados para medir longitudes y distancia en superficies rectas o curvas. En este caso es para medir la arltura a los arbolitos de regenaracion natural menor de 10 centimetros de DAP.
Cinta diamétrica			Instrumentos utilizados para medir diámetro de árboles.

Continuación Tabla 2.3.1.2-2.

Equipos e instrumento	Figuras	Fotos	Uso
Hipsómetro			Este instrumneto es utilizados para medir distancia horizontales, altura, pendiente y medir angulos.
GPS Garmin			El principal uso es la navegación, ubicar las unidades de muestreo, realizar Track, calculos de area entre otros.
Hilo de nylon			Usada para delimitar las unidades de muestreo.
Lapicero, tablero, papel		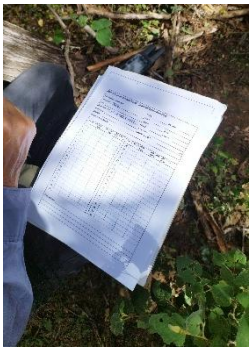	Tomar las anotaciones del levantamiento, para ser transformadas en datos.
Spray			Su uso es identicar fisicamente la unidades de muetreo.

Continuación Tabla 2.3.1.2-2.

Equipos e instrumento	Figuras	Fotos	Uso
Forcípula			Este instrumneto mide los diametros de los arboles hasta 50 centimetros.

Fuente: EMPACA, 2025.

a) Informaciones del levantamiento de campo.

En este levantamiento se midieron los diámetros (DAP) de todos los árboles dispersos en el área y de igual manera a todos los árboles que entraron en el radio de acción de las unidades de muestreo que es de 12.62 centímetros. Allí se medían los diámetros superiores o igual a 10 centímetros, luego la altura total de los 4 árboles más cercano al centro de la unidad de muestreo, estos deben ser dominante, codominante, intermedio y suprimido. Dicha altura es para realizar una ecuación alométrica que pueda estimar la altura total de las demás clases diamétrica, para la estimación del volumen total a desplazar y el contenido de carbono secuestrado en dicha cobertura boscosa.

d) Procesamiento de la información.

Después de obtenida las informaciones en el terreno se procedió a la clasificación de los rangos de DAP para las estimaciones del volumen y el carbono secuestrado en la cobertura boscosa.

Para los cálculos de estimación de volumen, CO_2 y carbono secuestrado se utilizaron las ecuaciones genéricas presentadas en el inventario Nacional Forestales de la República Dominicana, publicado en abril 2021.

Cálculo de volumen: El volumen de los árboles (V (en m^3)) fue calculado con el área basal (AB (en m^2)), la altura

Altura total (HT (en m)) y factor de forma promedio de 0,5 según la fórmula:
V = AB * HT * 0,5

Biomasa para Especies latifoliadas:

- **A.** Chave et al (2014) para un rango de DAP ≥ 5 cm y que agrega la variable altura total (HT (m)):
- **B.** B = 0,0673*(GE*DAP2 * HT) 0,976

GE= **0.74**, es el promedio de la densidad especifica de los árboles de bosque seco en la República Dominicana, según el Inventario Nacional Forestal República dominicana, publicado en abril 2021.

Cálculo de carbono total (C): Para llegar al carbono total del componente arbóreo es necesario incorporar en la estimación el contenido de carbono de las raíces de los árboles. Para el contenido de carbono estimado en las raíces se usó el valor por defecto de **0,27 (IPCC, 1997).**

Cálculo de carbono aéreo (CA): El carbono aéreo en toneladas es calculado usando la fracción de Carbono (FC) obtenido de la literatura para especies o bosques tropicales. Contenido de carbono en la biomasa estimada (ton/ha) en un 50%, según IPCC (1997).

CA = B * 0,5

Cálculo de dióxido de carbono (CO_2): El CO_2 fijado (en ton) es calculado usando el carbono en la biomasa (ton/ha) por una constante (44/12), obtenido también de la literatura. Fuente Inventario Nacional Forestal, publicado abril 20021.

CO_2 fijado = C * (44/12)

2.3.1.3.- Metodología para la descripción de la fauna

Para todas las especies de la fauna se utilizaron 10 estaciones de muestreo en el área donde se instalarán los paneles y 11 en el recorrido de la línea de transmisión, en la Tabla 2.3.1.2-1 se presentan las coordenadas UTM de las estaciones donde fueron muestreados las especies de anfibios, reptiles, aves y mamíferos. En el caso de los murciélagos se hicieron dos puntos de muestreos (F-1 y F-10). Ver Mapa de estaciones de muestreo de la fauna.

Tabla 2.3.1.3-1. Coordenadas UTM de las estaciones muestreadas de las especies de fauna (F) en el área de estudio.

Estación de muestreo	Coordenadas UTM		Tipo de unidad de cobertura vegetal o hábitat
	X	Y	
F-1	395209	2171040	Potrero
F-2	395640	2171293	
F-3	396672	2172261	
F-4	397165	2172450	
F-5	397489	2172659	
F-6	397456	2173092	
F-7	397778	2172669	
F-8	397583	2173310	
F-9	398133	2172907	
F-10	397985	2172643	
F-11	397284	2172241	Vegetación tipo potrero
F-12	397698	2171717	
F-13	398068	2171343	

Continuación Tabla 2.3.1.3-1.

Estación de muestreo	Coordenadas UTM		Tipo de unidad de cobertura vegetal o hábitat
	X	Y	
F-14	398465	2170916	Vegetación tipo potrero
F-15	398809	2170572	
F-16	399234	2170277	
F-17	399458	2169886	
F-18	399666	2169494	
F-19	399960	2168968	
F-20	400164	2168636	Vegetación Secundaria
F-21	400345	2168238	Vegetación tipo potrero

Fuente: EMPACA, 2024.

Técnicas de muestreos para anfibios y reptiles: El muestreo para los anfibios y reptiles, se realizó usando la técnica de búsqueda libre dentro de cada punto de muestreo (en este caso se trabajaron 21 puntos fijos de muestreo (ver Tabla 2.3.1.3-1), que cubren toda el área del proyecto y el recorrido de la línea de transmisión; poniendo especial atención en los micros hábitats disponibles. Esta técnica consiste en realizar caminatas durante en un radio de 50 metros durante el día y la noche con un tiempo establecido, en este caso 25 minutos en cada punto de muestreo. Este método es muy eficiente para obtener el mayor número de especies en el menor tiempo por parte de especialistas experimentados (Schwartz *et al.* 1991; Angulo *et al.* 2006).

Las especies que presentan actividad durante el día o diurnas, fueron muestreadas desde las 0800 hasta las 1700 horas, en cambio para las especies que presentan actividad durante la noche a partir de la puesta del sol, los trabajos se iniciaron a la 1930 prolongándose hasta las 2200 horas, estas fueron consideradas como especies nocturnas.

Para la determinación del estatus biogeográfico y el estatus de amenaza de las especies registradas se tomaron en cuenta la lista de especies en peligro de extinción, amenazadas o protegidas de la República Dominicana (MMARN, 2018); la base de datos de la lista roja de las especies amenazadas de la unión internacional para la conservación de la naturaleza (UICN, 2024) y la Base de datos de anfibios y reptiles del Caribe (Caribherp, 2024).

Técnicas de muestreos para aves: Para el grupo taxonómico de las aves, se trabajaron 21 puntos fijos de conteo (ver Tabla 2.3.1.3-1) considerando un radio medio de observación de 25m y un máximo de 50m, en cada punto (Ralph *et al.* 1996; Wunderle, 1994; Allen, 1986; Lack, 1954 y 1966; Lancia *et al.* 2005; Call, 1981). Se identificaron y anotaron las especies e individuos observados y escuchados dentro de dichos puntos, la distancia entre cada punto fue de 200 m.

La duración del muestreo en cada punto fijo no excedió los 10 minutos, ya que la duración por más de este tiempo puede ocasionar incremento en el error estándar de los resultados durante el análisis (Smith *et al.* 1997; Cox y Ricklefs. 1977).

Coordenadas UTM de las estaciones muestreadas de las especies de fauna (F) en el área de estudio.		
Estación de muestreo	Coordenadas UTM	
	X	Y
F-1	395209	2171040
F-2	395640	2171293
F-3	396672	2172261
F-4	397165	2172450
F-5	397489	2172659
F-6	397456	2173092
F-7	397778	2172669
F-8	397583	2173310
F-9	398133	2172907
F-10	397985	2172643
F-11	397284	2172241
F-12	397698	2171717
F-13	398068	2171343
F-14	398465	2170916
F-15	398809	2170572
F-16	399234	2170277
F-17	399458	2169886
F-18	399666	2169494
F-19	399960	2168968
F-20	400164	2168636
F-21	400345	2168238

LEYENDA

- Vegetación tipo potrero.
- Vegetación Secundaria.
- Polígono de la concesión donde se construirá el Proyecto Complejo Energético Catuán.
- parcelas N° 13 y 14 donde se ubicarán los paneles solares del proyecto Complejo Energético Catuán.
- Línea de transmisión.
- Subestación
- Aero Generadores.
- Estaciones de muestro de las especies de fauna (F) en el área de estudio.

Escala 1:80000

0m 800m 1600m 2400m 3200m

Proyecto Complejo Energético Catuán

Subestación eléctrica del Complejo Energético Catuán

Subestación eléctrica del Complejo Energético Los Cacos

WTG01 WTG02 WTG03 WTG04 WTG05 WTG06 WTG07 WTG08

F-1 F-2 F-3 F-4 F-5 F-6 F-7 F-8 F-9 F-10 F-11 F-12 F-13 F-14 F-15 F-16 F-17 F-18 F-19 F-20 F-21

2174500 2174000 2173500 2173000 2172500 2172000 2171500 2171000 2170500 2170000 2169500 2169000 2168500 2168000 2167500

391000 391500 392000 392500 393000 393500 394000 394500 395000 395500 396000 396500 397000 397500 398000 398500 399000 399500 400000 400500 401000 401500 402000 402500 403000

COMPLEJO ENERGÉTICO CATUÁN

Mapa de estaciones de muestreo de la fauna

Fuente:
Imagen Satelital Google Earth
georeferenciadas al Sistema de coordenadas planas Universal Transverse Mercator UTM (datum WGS84), zona 19 hemisferio Norte.

Registro de prestadores de servicios ambientales F00-016.
Permiso Ambiental 1876-12-RENOVADO.
EMPACA
Laboratorio de Cartografía Santo Domingo D.N. 2025.

Este método permite que el observador permanezca fijo durante un tiempo determinado aumentando la probabilidad de detección de aves y disminuyendo el grado de perturbación generado durante los desplazamientos en transectos (Chávez-León y Velázquez, 2004).

A partir de la información colectada en los puntos fijos de muestreo; se confeccionaron listas de presencia, se calculó la abundancia relativa y se hicieron comparaciones entre los diferentes puntos muestreados, para verificar si había diferencia significativa.

Los puntos de conteo son usados para colectar datos sobre distribución y abundancia de aves, debido a su eficacia en todo tipo de terrenos y hábitats, permitiendo estudiar los cambios anuales en las poblaciones de aves (Ralph *et al.* 1996; Wunderle, 1994; Allen, 1986; Lack, 1954 y 1966; Lancia *et al.* 2005; Call, 1981).

Adicionalmente se utilizó la técnica de las observaciones oportunistas, para agregar a la lista especies nuevas, que son localizadas fuera de los lugares de muestreo (Ralph *et al.* 1976; Ambrose, 1989). También se realizaron encuestas a traves de preguntas para conseguir información sobre la historia y modificación de la fauna y flora en el lugar (Vicente, 1998). Las anotaciones, se hicieron siempre usando los mismos observadores para minimizar la variabilidad en los datos (Ralph *et al.* 1993; Lack, 1976).

Para la identificación y clasificación taxonómica de las especies de aves, se siguieron las normas y reglas de American Ornithological Society, (AOS. 2020); la Guía de Aves de la República Dominicana y Haití (Latta *et al*. 2006) y A Guide to the Birds of the West Indies (Raffaele *et al*. 1998).

Las categorías del estatus biogeográfico se presentan en la Tabla 2.3.1.3-2 y para los gremios tróficos en la Tabla 2.3.1.3-3.

Tabla 2.3.1.3-2. Categorías del estatus biogeográfico.

Estatus biogeográfico	Categorías propuestas
Residentes	Especies de presencia permanente de forma natural, que se reproducen en la Hispaniola.
Endémicas	Especies de presencia únicamente en la Isla y sus territorios, cuya presencia no se encuentra en otro lugar del mundo.
Migratorias	Especies que se reproducen fuera de la Isla y se presentan en la Isla durante su tiempo de no reproducción, generalmente de septiembre a abril.
Introducidas	Especies no nativas de la isla, pero que, por razones no naturales como liberaciones y escapes, están presente en área silvestre donde pueden incluso reproducirse.

Fuente: Raffaele *et al.* (1998) y Latta *et al*. (2006).

Tabla 2.3.1.3-3. Categorías Gremios tróficos.

Gremios tróficos	Categorías propuestas
Insectívoros	Especies que su dieta está basada fundamentalmente en insectos.
Frugívoros	Especies que se alimentan mayormente de frutos y semillas.
Nectarívoros	Especies que su alimentación está basada en el néctar producido por las flores de las plantas.
Piscívoros	Especies que dependen estrictamente de peces para su alimentación.
Rapaces	Son "aves de presa", carnívoras, que cazan y se alimentan de animales incluyendo otras aves.
Carroñeros	Especies que se alimentan de cadáveres de animales, sin haber participado en su caza.
Omnívoros	Especies comedoras oportunistas y generalistas, con capacidad de comer semillas e insectos y pequeños vertebrados.

Fuente: Guariguata y Kattan, 2002 y Reales *et al.* 2009.

Para la identificación del estado de conservación de las especies y los hábitats críticos se tomaron en cuenta las consideraciones de la Lista Roja de La Unión Mundial para la Conservación de la Naturaleza (UICN, 2024), la lista Roja de las Especies de Fauna y Flora Amenazadas en la República Dominicana (MMARN, 2018) y el documento Marco ambiental y social del Banco Mundial (Banco Mundial, 2016).

Técnicas de muestreos para pequeños mamíferos terrestres: Para recolectar la información de pequeños mamíferos terrestres, se trabajó un día en el área de estudio (ver Tabla 2.3.1.3-1). Durante esta jornada de muestreo se utilizaron dos técnicas de censo reconocidas (Briones 2004; Reid 1997; Bilenca *et al*. 1999 y Garrido *et al*. 2009):

- Transectos o trayectos lineales de ancho variable para observaciones directas de las especies mediante medios visuales y auditivos.

- Búsqueda intensiva de evidencias indirectas de presencia, como: huellas, excretas, madrigueras activas, marcas en las plantas o señales de alimentación, usando los transectos (Briones 2004; Reid 1997; Bilenca *et al*. 1999 y Garrido *et al.* 2009).

Transectos: Se realizaron recorridos de 200 m en 21 transectos, en cada hábitat identificado dentro del área del proyecto, sus áreas de influencias y el recorrido de la línea de transmisión. Se establecieron trayectos lineales, para facilitar los desplazamientos. Estos trayectos se georreferenciaron con un dispositivo de GPS, para luego ser graficados en un mapa, también se usaron binoculares con un aumento entre 8 y 10 veces (Briones, 2004).

Se mantuvo una velocidad constante a lo largo de los recorridos, de 0,5 a un kilómetro por hora para que la probabilidad de detección a lo largo de la línea sea la misma. Los censos diurnos se hacen desde las 0700 horas hasta las 1300 horas, en el caso de los muestreos nocturnos, esto se realizan de las 1900 hasta las 0100. Los recorridos se realizaron por dos personas.

Búsqueda intensiva: Técnica usada para la búsqueda y registro de evidencias indirectas de la presencia de especies. Se realizaron en los transectos lineales de 200 m, para buscar huellas, excretas, madrigueras activas, marcas en las plantas o señales de alimentación y carroñeros (Bilenca *et al.* 1999). Los recorridos para búsquedas fueron combinados con los recorridos diurnos para la detección de especies. Además, las observaciones incluyeron los registros que se hacen durante los desplazamientos en el área fuera de los transectos y horarios establecidos (Reid, 1997 y Sáenz *et al.* 1999).

Técnica de muestreo para murciélagos: Para recolectar la información de este grupo, se utilizaron dos técnicas: el uso de redes de nieblas para captura y el uso de transectos o recorridos de 200 metros.

Se establecieron dos estaciones de muestreo (F-1 y F-10) donde se colocaron las redes de niebla (cinco para cada punto de muestreo), para capturar los murciélagos, (Baillie *et al*. 1986 y Peach *et al.* 1991) que tiene las dimensiones siguientes: cuatro metros de largo por dos metros de ancho (Foto 2.3.1.3-1).



Foto 2.3.1.3-1*. Colocación de las redes de nieblas (tomada en octubre de 2024).*

Las estaciones de nuestros fueron seleccionadas tomando en cuenta los lugares de paso y de uso frecuente de este grupo. En cada estación fueron colocadas cinco redes de niebla para la captura durante dos noches, que fueron abiertas a las 18:00 horas hasta las 22:00 horas para cubrir las horas de mayor actividad de este grupo. El tiempo total de permanencia con las redes abiertas en cada lugar fue de cuatro horas. Los individuos capturados se identificaron y marcaron con una tinta inofensiva para no duplicar la información, para después ser liberados (Foto 2.3.1.3-2).



Foto 2.3.1.3-2. *Manejo de una especie atrapada en las redes en el área del proyecto (tomada en octubre de 2024).*

Para la identificación de las especies se usó la guía ilustrada de identificación de los quirópteros de La Española, publicada en el 2019 en la revista NOVITATES CARIBAEA, por Miguel S. Núñez-Novas, Rosanna Guzmán Pérez y Alexandra Contreras Puigbó.

Uso de transectos o recorridos de 200 metros: Se realizaron un total de dos transectos dentro del área de muestreo, para detectar y verificar los cruces de los individuos, estos se hicieron próximos a los lugares de captura, y mediante observación se tomó en cuenta la cantidad de individuos y la altura de los vuelos. Los recorridos se realizaron dentro de las cuatro horas de mayor actividad de este grupo.

2.3.2.- Vegetación y flora

El área del proyecto se identificaron dos tipos de vegetación (ver Mapa de vegetación):

- Vegetación tipo potrero.
- Vegetación secundaria.

2.3.2.1.- Vegetación Tipo potrero

Casi la totalidad del área de estudio se encuentra ocupada por este tipo de vegetación, donde la vegetación original fue eliminada para el establecimiento de fincas ganaderas.

En la actualidad la vegetación dominante es herbácea, pastizal, dejando algunos árboles para sombra del ganado (Foto 2.3.2.1-1).



Foto 2.3.2.1-1. *Potrero con árboles dispersos para sombra del ganado (tomada en octubre de 2024).*

Este tipo de vegetación está dominada por pasto, con escasos árboles dejados para sombra del ganado. Las especies más frecuentes son: grama dulce, *Paspalum conjugatum* y en menos proporción, yerba de guinea*, Panicum maximun*; yerba San Ramón, *Bachiaria decumbens*; pangola, *Digitaria decumbens*; *Sporobolus jacquemontii;* pelo de mico, *Cynodon dactylon*.

El estrato arbóreo está dominado por: piñón cubano, *Gliricidia sepium* (Foto 2.3.2.1-2), plantada como cerca viva para dividir los potreros, asociadas a esta se encuentran: buen pan, *Artocarpus altilis*; higo cimarrón, *Ficus citrifolia*; *Mangifera indica;* joboban, *Trichilia hirta*; guacima, *Guazuma tomentosa;* naranja agria, *Citrus aurantium;* cabrita, *Bunchosia glandulosa;* aguacate, *Persea americana;* jobo de puerco, *Spondias mombin*; Palma Real, *Roystonea borinquena y* algarrobo, *Hymenaea courbaril*.



Foto 2.3.2.1-2. *Piñón cubano, Gliricidia sepium, especie exótica utilizada como cerca viva (tomada en octubre de 2024).*

El estrato arbustivo es escaso, entre las especies presentes se destacan: cafetan, *Casearia sylvestris* y *Casearia guianensis*, también el guayuyo, *Piper aduncum,* rompezaraguey, *Eupatorium odoratum*; guayaba, *Psidium guajava*; berenjena cimarrona, *Solanum torvum*; broquelejo, *Pothomorphe peltata.*

Las herbáceas son muy abundantes, destacándose la presencia de especies como: juana la blanca, *Spermacocce assurgens*; amor junquillo, *Rhynchospora nervosa*; escobita dulce, *Sida acuta; Sida rhombifolia;* amor seco, *Desmodium adcendens;* maicote, *Sporobolus jacquemontii*; *Corchorus siliquosus;* suelda con suelda, *Commelina elegans;* margarita, *Wedelia trilobata*; carrizo, *Lasiasis divaricata*; cadillo, *Pavonia fruticosa*, entre muchas otras.

Dentro del pastizal, también abundan algunas trepadoras y volubles como: *Stigmaphyllon angulosum* (Foto 2.3.2.1-3)*;* morita, *Passiflora suberosa*; batatilla, *Ipomoea indica*; bejuco de finca, *Mikania micrantha;* nigua, *Tournefortia hirsutissima*bejuco de peseta, *Hippocratea volúbilis;* pega palo, *Macfadyena unguis cati*; *Phlebodium aureum* (Foto 2.3.2.1-4); pabellón, *Chamissoa altissima* y gratey *Dalechampia scandens.*



Foto 2.3.2.1-3. *Stigmaphyllon angulosum, trepadora endémica presente en el área de estudio (tomada en octubre de 2024).*



Foto 2.3.2.1-4. *Phlebodium aureum, helecho epífito creciendo sobre piñón cubano (tomada en octubre de 2024).*

2.3.2.2.- Vegetación Secundaria

En la parte sur del proyecto existe un pequeño parche de vegetación secundaria con árboles que alcanzan los 12 metros de alto; este tipo de vegetación fue también encontrada en la parte final del recorrido de la línea de transmisión, siendo de igual manera un pequeño parche dentro de la vegetación tipo potrero. Las especies más frecuentes son: amacey, *Tetragastris balsamífera*; guarana, *Cupania americana*; caimito de perro, *Chrysophyllum oliviforme*; guaraguao, *Buchenavia tetraphylla*; jobo de puerco, *Spondias mombin*; palma real, *Roystonea borinquena;* algarrobo, *Hymenaea courbaril;* Ceiba, *Ceiba pentandra* mango, *Mangifera indica;* joboban, *Trichilia hirta*; guacima, *Guazuma tomentosa;* penda, *Citharexyllum fruticosum;* cabrita, *Bunchosia glandulosa;* higo cimarrón, *Ficus citrifolia*; cabirma, *Guarea guidonea*; jagua, *Genipa americana*; cigua, *Ocotea globosa; Ocotea leucoxylon;* pino de teta, *Zanthoxylon martinicensis* (Foto 2.3.2.2-1).



Foto 2.3.2.2-1. *Parche de vegetación secundaria dentro del potrero (tomada en octubre de 2024).*

El estrato arbustivo es escaso, entre las especies presentes se destacan: broquelejo, *Pothomorphe peltata;* cafetan, *Casearia sylvestris; Casearia guianensis*, también el guayuyo, *Piper aduncum,* rompezaraguey, *Eupatorium odoratum*; guayaba, *Psidium guajava*; berenjena cimarrona, *Solanum torvum.*

2.3.2.3.- Composición florística

La flora de la zona estudiada está compuesta por 119 especies de plantas vasculares, distribuidas en 49 familias y 100 géneros, en el área se encontró una especie endémica. La mayor cantidad de especies corresponden a las nativas de la Isla Española con 105, además se encontraron 13 exóticas, de estas 9 son naturalizadas y 4 son introducidas-cultivadas.

En la Tabla 2.3.2.3-1 se presenta la lista de especies de flora existentes en los terrenos del proyecto.

Tabla 2.3.2.3-1. Lista de especies de flora existentes en las parcelas donde se construirá el proyecto.

Abreviaturas Usadas		
FV: Forma de Vida	**S:** Status	**A:** Abundancia
A: Árbol	**N:** Nativa	**AB:** Abundante
Ar: Arbusto	**NAT:** Naturalizada	**MA:** Muy abundante
H: Herbácea	**IC:** Introducida-Cultivada	**ES:** Escasa
L: Liana o Trepadora	**E:** Endémica	**R:** Raro
ET: Estípite		
HE: Hierba epifita		
R: Rastrera		

FAMILIA/ESPECIE	NOMBRE COMÚN	FV	S	AB
ACANTHACEAE				
Ruellia tuberosa	Guauci	H	N	AB
AMARANTHACEAE				
Achyranthes aspera	Rabo de gato	H	N	AB
Chamissoa altissima	Pabellon	L	N	ES
ANACARDIACEAE				
Mangifera indica	Mango	A	Nat	ES
Spondias monbin	Jobo	A	N	R
APOCYNACEAE				
Rauvolfia nitida	Palo de leche	A	N	R
Tabernaemontana citrifolia	Palo de leche	Ar	N	R
ARECACEAE				
Roystonea hispaniolana	Palma real	A	N	MA
ASCLEPIADACEAE				
Asclepias nivea	Macasa	H	N	R
ASTERACEAE				
Bidens pilosa	Alfiler	H	N	AB
Eupatorium odotatum	Rompezaraguey	Ar	N	AB
Mikania micrantha	Bejuco de finca	L	N	AB
Parthenium hysterophorus	Yerba amarga	H	N	AB
Pseudoelephantopus spicatus	Lengua de vaca	H	N	AB
Tridax procumbens		H	N	AB
Vernonia cinerea		H	N	MA
Wedelia trilobata	Margarita	H	N	AB
BIGNONIACEAE				
Macfayenia unguis cati	Pega palo	L	N	AB
BOMBACACEAE				
Ceiba pentandra	Ceiba	A	N	ES

Continuación Tabla 2.3.2.3-1.

FAMILIA/ESPECIE	NOMBRE COMÚN	FV	S	AB
ORAGINACEAE				
Heliotropium angiospermum	Alacrán	H	N	ES
Tournefortia hyrsutissima	Nigua	L	N	ES
BROMELIACEAE				
Tillandsia fasciculata	Tinaja	HE	N	ES
Tillandsia setacea	Pina de palo	HE	N	ES
BURSERACEAE				
Tetragastris balsamifera	Amacey	A	N	ES
CAESALPINIACEAE				
Chamaecrista nictitans		H	N	AB
Hymenaea courbaril	Algarrobo	A	N	R
Senna occidentalis	Brusca prieta	H	N	ES
COMMELINACEAE				
Commelina elegans		H	N	AB
CONNARACEAE				
Rourea surinamensis	Bejuco de luis gomez	L	N	R
COMBRETACEAE				
Buchenavia tetraphylla	Guaraguao	A	N	R
Terminalia catappa	Almendra	A	N	R
CONVOLVULACEAE				
Ipomoea indica	Batatilla	L	N	AB
CUCURBITACEAE				
Melothria pendula		L	N	AB
Momordica charantia	Cundeamor	L	N	ES
CYPERACEAE				
Cyperus rotundus	*Junquillo*	H	N	ES
Fymbrystlis cymosa		H	N	AB
Rhynchospora nervosa		H	N	AB
Scleria lithosperma	*Cortadera*	H	N	AB
DIOSCOREACEAE				
Dioscorea altissima	*Ñame*	L	Nat	ES
EUPHORBIACEAE				
Chamaesyce hyssopiifolia	Malcasá	H	N	AB
Euphorbia heterophylla	Yerba lechera	H	N	MA
Hura crepitans	Jabilla	A	N	R
Phylanthus niruri	Quina	H	N	AB
FABACEAE				
Alysicarpus vaginalis		H	N	ES
Centrosema virginianum	Totico de monja	L	N	MA

Continuación Tabla 2.3.2.3-1.

FAMILIA/ESPECIE	NOMBRE COMÚN	FV	S	AB
Desmodium adcendens	Amor seco	H	N	MA
Desmodium triflorum	Marmolin	H	N	AB
Gliricidia sepium	Pinon cubano	A	Nat	MA
Stylosanthes hamata		H	N	MA
Tephrosia cinerea		AR	N	AB
FLACOURTIACEAE				
Casearia guianensis	Palo de avispa	Ar	N	ES
Casearia sylvestris	Cafetan	Ar	N	AB
HIPPOCRATEACEAE				
Hippocratea volubilis	Jaquimey	L	N	ESC
LAURACEAE				
Ocotea globosa	Cigua	A	N	ES
Ocotea leucoxylon	Cigua prieta	A	N	ES
Persea americana	Aguacate	A	IC	ES
LAMIACEAE				
Hyptis verticillata		H	N	ES
Ocimum micranthum	Albahaca	H	N	ES
Priva lappulacea		H	N	AB
LOGANIACEAE				
Spigelia anthelmia	Lombriz	H	N	ES
MALVACEAE				
Sida acuta	Escobilla	H	N	AB
S. rhombifolia	Escobilla	H	N	ES
Urena lobata		H	N	AB
Urena sinuata		H	N	AB
MALPIGHIACEAE				
Stignaphyllon angulosum		L	E	AB
Stignaphyllon emarginatum	Tumba gente	L	N	AB
MELIACEAE				
Guarea guidonea	Cabirma	A	N	ES
Trichillia hirta	Joboban	A	N	ES
Trichillia pallida	Palo amargo	A	N	ES
MENISPERMACEAE				
Cissampelos pareira	Bejuco de raton	L	N	R
MIMOSACEAE				
Inga vera	Guama	A	N	ESC
Inga fagifolia	Jina	A	N	R
Mimosa pudica	Morivivi	H	N	MAB

Continuación Tabla 2.3.2.3-1.

FAMILIA/ESPECIE	NOMBRE COMÚN	FV	S	AB
MORACEAE				
Artocarpus altilis	Buen pan	A	IC	R
Ficus mitrophora	Higo cimarrón	A	N	R
MYRTACEAE				
Psidium guajava	Guayaba	Ar	N	ES
PASSIFLORACEAE				
Passiflora edulis	Chinola	L	Nat	ES
Passiflora suberosa	Morita	L	N	AB
Passiflora sexflora		L	N	ES
PHYTOLCCACEAE				
Petiveria alliacea	Anamu	H	Nat	ES
Rivina humilis	Caimonicillo	H	N	ES
PIPERACEAE				
Piper aduncum	Guayuyo	AR	N	AB
Piper marginatum	Aniseto	AR	N	ESC
Pothomorphe peltata	Broquelejo	AR	N	AB
POACEAE				
Andropogon bicornis	Rabo de mulo	H	N	ES
Brachiaria decumbens	Yerba San ramon	H	Nat	AB
Cynodon dactylon	Grama	H	N	ES
Digitaria decumbens	Pangola	H	Nat	AB
Eleusine indica	Pata de gallina	H	Nat	MA
Ichnanthus pallens		H	N	ES
Melinis repens	Pelo de mico	H	N	AB
Panicum maximum	Yerba de guinea	H	Nat	R
Paspalum conjugatum	grama dulce	H	N	MA
Paspalum fimbriatum		H	N	AB
Sporobolus jacquemontii	Maicote	H	N	MA
PTERIDOPHYTAS				
Adiantum pyramidale		A	N	AB
Nephrolepis multiflora	Camarón	H	N	MA
Phlebodium aureum		HE	N	AB
Polypodium phyllistidis		HE	N	ES
Polypodium polypodioides	Doradilla	HE	N	ES
RHAMNACEAE				
Gouania lupuloides	Bejuco de indio	L	N	ES
Gouania polygama	Bejuco de indio	L	N	ES

Continuación Tabla 2.3.2.3-1.

FAMILIA/ESPECIE	NOMBRE COMÚN	FV	S	AB
RUBIACEAE				
Hamelia patens	Buzunuco	Ar	N	ES
Spermacoce assurgens	Juana la blanca	H	N	MA
RUTACEAE				
Citrus aurantifolia	Limón agrio	A	IC	R
Citrus aurantium	Naranja agria	A	I-C	ES
Zanthoxylon martinicensis	Pino de teta	A	N	ES
SAPINDACEAE				
Cupania americana	Guarana	A	N	AB
Serjania polyphylla	Bejuco de costilla	L	N	ES
SAPOTACEAE				
Chrysophyllum cainito	Caimito	A	N	R
SOLANACEAE				
Solanum torvum	Berengenita	Ar	N	ES
STERCULIACEAE				
Guazuma tomentosa	Guacima	A	N	ES
Melochia nodiflora	Escobilla	H	N	MA
Melochia villosa	Escobilla	H	N	AB
Walteria indica		H	N	AB
TILIACEAE				
Corchorus siliquosus	Escobita dulce	H	N	MA
TYPHACEAE				
Typha domingensis	Enea	H	N	MAB
URTICACEAE				
Urera baccifera	Pringamosa	H	N	ES
VERBENACEAE				
Citharexylum fruticosum	Penda	Ar	N	ES
Stachytarpheta jamaicensis	Verbena cimarrona	H	N	AB
Stachytarpheta cayennensis	Verbena	H	N	AB
VITACEAE				
Cissus verticillata	Bejuco caro	L	N	ES

Fuente: EMPACA 2024.

2.3.2.4.- Especies protegidas y/o amenazadas y ambientes protegidos.

El bajo número de especies endémicas presentes se debe a que un gran número de especies fueron eliminadas para el establecimiento del pasto para el ganado.

En el área de estudio se encontraron 3 especies protegidas: Palma Real, *Roystonea borinquena*, (Foto 2.3.2.4-1) en la categoría de vulnerable (VU) y en peligro (EN) jagua, *Genipa americana* (Foto 2.3.2.4-2) y ceiba, *Ceiba pentandra* según la Lista Roja de la Flora Vascular de la República Dominicana (JBN/MMARN, 2016).



Foto 2.3.2.4-1. *Palma Real, Roystonea borinquena, especie protegida e incluida en la Lista Roja Nacional en la categoría de Vulnerable, tiene una presencia muy abundante dentro del área del proyecto (tomada en octubre de 2024).*



Foto 2.3.2.4-3. *Jagua, Genipa americana, especie protegida e incluida en la Lista Roja Nacional en la categoría de En Peligro (tomada en octubre de 2024).*

2.3.3.- Inventario forestal

El inventario arrojó (29) veintinueve especies arbóreas entre ellas caoba africana (Khaya senegalensis; ceiba, *Ceiba pentandra*; almácigo, *Bursera simarouba; cigua prieta, Licaria triandra;* guarana*, Cupania americana;* copey*, Clusia rosea;* guama*, Inga vera;* jagua*, Genipa americana;* corazón de paloma*, Columbrina arborencens;* juan primero*, Simarouba galuca;* mango*, Mangifera indica;* pino de teta*, Zanthoxylum martinicense;* jobobán, *Trichilia hirta;* guácima*, Guazuma ulmifolia;* samán, *Samanea saman;* higo, *Ficus spp;* palo de leche. *Rauvolfia nítida;* caoba hondureña; *Swietenia macrophylla;* palma real, *Roystonea hispaniolana;* piñón cubano, *Gliricidia sepium*; jobo de puerco, *Spondias mombin*; pan de fruta *Artocarpus communis*; yagrumo, *Cecropia schreberiana;* caimito, *Chysophyllum argenteum;* jabilla, *Hura crepins;* algarrobo, *Hymenoea courbaril;* cabrita, *Bunchosia glandulosa* y jagua*, Genipa americana.*

De estas especies 3 especies están protegidas: Palma Real, *Roystonea borinquena*, en la categoría de vulnerable (VU) y en peligro (EN) jagua, *Genipa americana* y ceiba, *Ceiba pentandra*. según la Lista Roja de la Flora Vascular de la República Dominicana (JBN/MMARN, 2016).

Dicho inventario refleja una gran diversidad de especies arbóreas nativas identificadas con diámetros inferior a los (10) diez centímetros, las cuales se encuentran en el área del bosque natural y el mismo tiene una superficie promedio de 12.04 ha.

De las especies encontrada en el inventario (15) quince, superan el DAP de 10 cm (Tabla 2.3.3-1); caoba africana, *Khaya senegalensis*; ceiba, *Ceiba pentandra*; cigua prieta, *Licaria triandra;* copey, C*lusia rosea;* jagua, *Genipa americana;* corazón de paloma, C*olumbrina arborencens;* samán, *Samanea saman;* higo*, Ficus spp;* caoba hondureña*, Swietenia macrophylla;* palma real, *Roystonea hispaniolana;* pan de fruta, *Aartocarpus communis;* yagrumo*, Cecropia schreberiana;* jabilla*, Hura crepins;* algarrobo*, Hymenoea Courbaril; y* jagua*, Genipa americana*. Las cuales están representadas en los resultados resumidos del inventario, con un total de **3,604 de individuos.**

Tabla 2.3.3-1. Lista de las especies arbóreas identificadas en el área del proyecto, que superan el DAP de 10 cm.

No.	Nombre común	Nombre Científico	No.	Nombre común	Nombre Científico
1	Caoba Africana	*Khaya senegalensis*	9	Higo	*Ficus spp*
2	Ceiba	*Ceiba pentandra*	10	Caoba Hondureña	*Swietenia macrophylla*
3	Cigua Prieta	*Licaria triandra*	11	Palma Real	*Roystonea hispaniolana*
4	Copey	*Clusia rosea*	12	Pan de Fruta	*Artocarpus communis*
5	Jagua	*Genipa americana*	13	Yagrumo	*Cecropia schreberiana*
6	Corazón de Paloma	*Colubrina arborencens*	14	Jabilla	*Hura crepitans*
7	Mango	*Mangifera indica*	15	Jagua	*Genipa americana*
8	Samán	*Samanea saman*			

Fuente: EMPACA, 2025.

El procesamiento de la información presentada para este inventario tiene como base la medición al 100% de los árboles dispersos en el área de la instalación de los generadores y paneles solares, así como también en el área muestreada mediante unidades de muestreo. Cuyas informaciones levantadas en el campo fueron: DAP a los árboles igual o superior a 10 centímetros y altura a 4 árboles más cercano al centro de la unidad de medición.

Esos detalles permitieron estimar el número de árboles, volumen, biomasa, carbono y dióxido de carbono secuestrado.

Es necesario ponderar que, dicho predio tiene un uso histórico de ganadería y sus suelos están muy compactados por el sobre pastoreo, además, de un predio de 12.04 ha cubierto de bosque natural, el cual será impactado el 1.7% del predio por la vía de acceso para los generadores eólico con un promedio de 2,170 metros cuadrados, cuya vegetación existente, describimos en el resumen del documento.

En la Tabla 2.3.3-2 se presenta los árboles medidos en cada unidad de muestreo y en la Tabla 2.3.3-3 el número de árboles por rodal y por ha, considerando un tamaño de parcela de 500 m^2 y un factor de 5.

Tabla 2.3.3-2. Número de árboles identificados por unidad de muestreo forestal (UMF).

DAP cm	UMF				TOTAL
	1	2	3	4	
10	0	4	0	2	**6**
12	0	0	5	0	**5**
14	3	0	0	0	**3**
16	0	4	0	0	**4**
18	0	0	3	0	**3**
20	0	1	0	0	**1**
22	2	0	0	0	**2**
24	0	3	1	3	**7**
26	0	0	2	2	**4**
28	1	0	1	0	**2**
30	0	2	3	1	**6**
32	0	0	1	0	**1**
34	2	0	0	1	**3**
36	0	2	0	0	**2**
38	0	0	0	2	**2**
40	1	0	0	0	**1**
42	0	0	1	0	**1**
44	1	0	0	0	**1**
46	0	0	1	0	**1**
48	0	0	0	1	**1**
50	0	0	0	0	**0**
Total	10	16	18	12	**56**

Fuente: EMPACA, 2025.

Tabla 2.3.3-3. Número de árboles por rodal y por hectárea.

DAP cm	Árboles/ Clase	Árboles/ HA
12	6	30
14	5	25
16	3	15
18	4	20
20	3	15
22	1	5
24	2	10
26	7	35
28	4	20
30	2	10
32	6	30
34	1	5
36	3	15
38	2	10
40	2	10
42	1	5
44	1	5
46	1	5
48	1	5
50	1	5
52	0	0
Total	56	280

Fuente: EMPACA, 2025.

Los árboles medidos se calcularon los siguientes valores: dasométricas (DAP, altura total, área basal, densidad, etc.) y de existencias (volumen, biomasa y CO_2 secuestrado) calculadas en base a la información levantada en cada unidad de muestreo para la cobertura boscosa total. En la Tabla 2.3.3-4 se presentan los resultados del inventario del bosque natural con un DAP igual o mayor de 10 cm; en la Tabla 2.3.3-5 los resultados del inventario de árboles dispersos con un DAP igual o mayor de 10 cm; en la Tabla 2.3.3-6 los resultados del inventario de las plantaciones en hileras con un DAP igual o mayor de 10 cm; Tabla 2.3.3-7 los resultados resumidos del inventario forestal existente con un DAP igual o mayor a 10 cm y la Tabla 2.3.3-8 que presenta el resumen del número de árboles a desplazar durante la ejecución del proyecto

Tabla 2.3.3-4. Resultados del inventario del bosque natural con un DAP igual o mayor de 10 cm.

DAP cm	Alt. m	Arb/ Ha	Arb/ Total	Vol/Total m^3	Biomasa Ton/Total	Carbono Raiz Ton/Total secuestrado	Carbono aéreo Ton/Total secuestrado	Carbono aéreo+ carbono Raíz Ton/Total secuestrado	CO_2 Ton/Total secuestrado
10	8.4	30	361	11.8897	13.79	3.72	6.89	10.62	38.93
12	9.4	25	301	15.9775	18.32	4.95	9.16	14.11	51.72
14	10.2	15	181	14.2313	16.16	4.36	8.08	12.44	45.63
16	11.0	20	241	26.5654	29.92	8.08	14.96	23.04	84.49
18	11.6	15	181	26.7099	29.88	8.07	14.94	23.00	84.35
20	12.2	5	60	11.5427	12.83	3.46	6.41	9.88	36.22
22	12.7	10	120	29.1298	32.20	8.69	16.10	24.80	90.92
24	13.2	35	421	125.9206	138.48	37.39	69.24	106.63	390.98
26	13.7	20	241	87.2695	95.53	25.79	47.76	73.56	269.71
28	14.1	10	120	52.1227	56.81	15.34	28.41	43.74	160.40
30	14.4	30	361	184.3489	200.15	54.04	100.08	154.12	565.09
32	14.8	5	60	35.8169	38.75	10.46	19.37	29.84	109.40
34	15.1	15	181	124.0515	133.73	36.11	66.86	102.97	377.56
36	15.4	10	120	94.6488	101.70	27.46	50.85	78.31	287.13
38	15.7	10	120	107.4889	115.15	31.09	57.57	88.67	325.11
40	16.0	5	60	60.6194	64.75	17.48	32.38	49.86	182.82
42	16.3	5	60	67.9547	72.39	19.55	36.20	55.74	204.38
44	16.6	5	60	75.7604	80.49	21.73	40.24	61.98	227.25
46	16.8	5	60	84.0314	89.05	24.04	44.53	68.57	251.43
48	17.0	5	60	92.7724	98.09	26.48	49.04	75.53	276.93
50	17.3	0	0	0.0000	0.00	0.00	0.00	0.00	0.00
TOTAL		**280**	**3371**	**1328.8523**	**1438.16**	**388.30**	**719.08**	**1107.39**	**4060.42**

Fuente: EMPACA, 2025.

Tabla 2.3.3-5. Resultados del inventario de árboles dispersos con un DAP igual o mayor de 10 cm.

DAP cm	Alt. m	Arb/ Total	Vol/Total m^3	Biomasa Ton/Total	Carbono Raiz Ton/Total secuestrado	Carbono aéreo Ton/Total secuestrado	Carbono aéreo+ carbono Raíz Ton/Total secuestrado	CO_2 Ton/Total secuestrado
22	10.6	3	0.6025	0.67	0.18	0.33	0.52	1.89
24	11.0	4	0.9940	1.10	0.30	0.55	0.85	3.10
26	11.4	2	0.6037	0.66	0.18	0.33	0.51	1.87
28	11.7	5	1.8053	1.98	0.53	0.99	1.52	5.58
30	12.1	9	3.8361	4.18	1.13	2.09	3.22	11.81
32	12.4	12	5.9694	6.49	1.75	3.24	4.99	18.31
34	12.7	9	5.1734	5.60	1.51	2.80	4.31	15.81
36	12.9	16	10.5350	11.37	3.07	5.68	8.75	32.10
38	13.2	5	3.7419	4.03	1.09	2.01	3.10	11.37
40	13.4	6	5.0685	5.44	1.47	2.72	4.19	15.35
42	13.7	4	3.7904	4.05	1.09	2.03	3.12	11.45
44	13.9	7	7.3992	7.89	2.13	3.95	6.08	22.29
TOTA		**82**	**49.5194**	**53.46**	**14.43**	**26.73**	**41.16**	**150.92**

Fuente: EMPACA, 2025

Tabla 2.3.3-6. Resultados del inventario de las plantaciones en hileras con un DAP igual o mayor de 10 cm.

DAP cm	Alt. m	Arb/ total	Vol/Total m^3	Biomasa Ton/Total	Carbono Raiz Ton/Total secuestrado	Carbono aéreo Ton/Total secuestrado	Carbono aéreo+ carbono Raíz Ton/Total secuestrado	CO_2 Ton/Total Secuestrado
10	9.1	2	0.0713	0.08	0.02	0.04	0.06	0.23
12	10.1	6	0.3438	0.39	0.11	0.20	0.30	1.11
14	11.0	8	0.6792	0.77	0.21	0.38	0.59	2.17
16	11.8	17	2.0177	2.27	0.61	1.13	1.75	6.41
18	12.5	7	1.1125	1.24	0.34	0.62	0.96	3.51
20	13.1	12	2.4700	2.74	0.74	1.37	2.11	7.74
22	13.7	11	2.8555	3.15	0.85	1.58	2.43	8.90
24	14.2	7	2.2426	2.46	0.66	1.23	1.90	6.95
26	14.6	14	5.4369	5.94	1.60	2.97	4.58	16.78
28	15.1	16	7.4185	8.07	2.18	4.04	6.22	22.79
30	15.5	11	6.0108	6.52	1.76	3.26	5.02	18.40
32	15.8	9	5.7313	6.19	1.67	3.09	4.77	17.48
34	16.2	4	2.9396	3.16	0.85	1.58	2.44	8.93
36	16.5	5	4.2041	4.51	1.22	2.26	3.47	12.73
38	16.8	3	2.8640	3.06	0.83	1.53	2.36	8.65
40	17.1	1	1.0765	1.15	0.31	0.57	0.88	3.24
42	17.4	2	2.4131	2.57	0.69	1.28	1.98	7.25

Continuación Tabla 2.3.3-6.

DAP cm	Alt. m	Arb/ total	Vol/Total m^3	Biomasa Ton/Total	Carbono Raiz Ton/Total secuestrado	Carbono aéreo Ton/Total secuestrado	Carbono aéreo+ carbono Raíz Ton/Total secuestrado	CO_2 Ton/Total Secuestrado
44	17.7	0	0.0000	0.00	0.00	0.00	0.00	0.00
46	13.0	4	4.3210	4.61	1.24	2.30	3.55	13.01
48	13.5	7	8.5502	9.09	2.45	4.55	7.00	25.67
50	14.0	4	5.4978	5.83	1.57	2.91	4.49	16.46
52	14.0	1	1.4866	1.57	0.42	0.79	1.21	4.44
TOTAL		**151**	**69.7429**	**75.38**	**20.35**	**37.69**	**58.04**	**212.83**

Fuente: EMPACA, 2025.

Tabla 2.3.3-7. Resultados resumidos del inventario forestal existente con un DAP igual o mayor a 10 cm.

Estrato en estudiado	Arb/ Total	Vol/Total m^3	Biomasa Ton/Total	Carbono Raiz Ton/Total secuestrado	Carbono aéreo Ton/Total secuestrado	Carbono aéreo+ carbono Raíz Ton/Total secuestrado	CO_2 Ton/Total Secuestrado
Bosque Natural	3732	1335.35	1445.80	390.37	722.90	1113.27	4081.98
Árboles dispersos	82	49.52	53.46	14.43	26.73	41.16	150.92
Árboles plantados	151	69.74	75.38	20.35	37.69	58.04	212.83
Total	**3965**	**1454.61**	**1574.64**	**425.15**	**787.32**	**1212.47**	**4445.74**

Fuente: EMPACA, 2025.

Tabla 2.3.3-8. Resumen del número de árboles a desplazar durante la ejecución del proyecto

Estrato en estudiado	Arb/ Total	Vol/Total m^3	Biomasa Ton/Total	Carbono Raiz Ton/Total secuestrado	Carbono aéreo Ton/Total secuestrado	Carbono aéreo+ carbono Raíz Ton/Total secuestrado	CO_2 Ton/Total Secuestrado	Porcentaje de la existencia total (%)
Bosque Natural	68	22.17	24.08	6.50	12.03	18.54	67.98	1.67%
Arboles dispersos	82	49.52	53.46	14.43	26.73	41.16	150.92	100.00%
Árboles plantados	151	69.74	75.38	20.35	37.69	58.04	212.83	100.00%
Total	**301**	**141.43**	**152.92**	**41.29**	**76.45**	**117.75**	**431.73**	**9.71%**

Fuente: EMPACA, 2025.

Estas especies están representadas en los resultados resumidos del inventario, con un total existencial de **3,604 árboles y un volumen de 1,448.11 m^3, equivalente a 1,206.59 toneladas de carbono secuestrado.** Del volumen total serán desplazado por la actividad el **9.7%** del carbono secuestrado equivalente a **301 árboles** y un volumen de **141.43 m^3** similar a **117.75 toneladas** de carbono secuestrado y **431.73 toneladas de CO_2** secuestrado.

2.3.4.- Fauna terrestre

2.3.4.1.- Anfibios y reptiles

Para el grupo de los anfibios se localizaron un total de 1267 individuos pertenecientes a cinco especies, con tres familias, del orden anuro. El estatus biogeográfico para este grupo está centrado en dos categorías: endémico e introducido; el grupo de los endémicos tuvo la mayor representación, con un 80%, encontrándose un total de 4 especies, por su parte las introducidas estuvieron representadas por *Rhinella marina* para un 20% de las especies halladas (Hedges, 2022; Caribherp, 2024).

Tabla 2.3.4.1-1. Especies de anfibios y reptiles localizados en el área de estudio, con la familia, nombre científico, el estatus biogeográfico, el estatus de conservación y cantidad observada.

Grupo	Familia	Nombre científico	Estatus biogeográfico	UICN (2024)	MMARN (2018)	Cantidad
Anfibios	Hylidae	*Osteopilus dominicensis*	Endémica	LC	NE	19
	Bufonidae	*Rhinella marina*	Introducida	LC	NE	10
	Eleutherodactylidae	*Eleutherodactylus abbotti*	Endémica	LC	NE	1112
		Eleutherodactylus Inoptatus (Foto 2.3.4.1-1)	Endémica	NT	NE	28
		Eleutherodactylus weinlandi	Endémica	LC	NE	98
	4	**5**	**-**			**1267**
Reptiles	Dactyloidae	*Anolis callainus*	Endémica	LC	NE	32
		Anolis hispaniolae	Endémica	LC	NE	32
		Anolis distichus	Residente	LC	NE	56
	Leiocephalidae	*Leiocephalus personatus*	Endémica	NA	NE	10
	Gekkonidae	*Hemidactylus mabouia*	Introducida	LC	NE	12
		Hemidactylus angulatus	Introducida	LC	NE	16
	Boidae	*Chilabothrus striatus*	Endémica	LC	NE	1
	Dipsadidae	*Hypsirhynchus parvifrons*	Endémica	LC	NE	2
		Uromacer catesbyi	Endémica	LC	NE	1
	5	**9**	**-**			**162**

Continuación Tabla 2.3.4.1-1.

Grupo	Familia	Nombre científico	Estatus biogeográfico	UICN (2024)	MMARN (2018)	Cantidad
TOTAL	**9**	**14**	**-**			**1429**
Preocupación Menor (LC): Cuando habiendo sido evaluado no cumple ninguno de los criterios que definen las categorías en amenaza, por lo tanto, equivale a fuera de peligro (UICN, 2024)						
Casi Amenazado (NT): Taxón que ha sido evaluado según los criterios y no satisface, actualmente, los criterios para En Peligro Crítico, En Peligro o Vulnerable, pero está próximo a satisfacer los criterios, o posiblemente los satisfaga, en un futuro cercano (UICN, 2024).						
Not Assessed (NA): No evaluado (UICN, 2024).						
No evaluado (NE): Especies que no fueron tomadas en cuenta en la evaluación de la Lista Roja de Especies Amenazadas de la República Dominicana, debido a que sus poblaciones se encuentran estables (MMARN, 2018).						

Fuente: EMPACA, 2024.



Foto 2.3.2.4-3. *Eleutherodactylus inoptatus (Rana de Árbol), especie endémica presente en el área de estudio (tomada en octubre de 2024).*

La familia mejor representada en el área de estudio fue Eleutherodactylidae con tres especies y 1238 individuos, las otras dos familias están representadas en el área por una especie cada una y 29 individuos (Tabla 2.3.4.1-1) siendo la especie más abundante *Eleutherodactylus abbotti* un anfibio endémico que abunda en pequeñas charcas hechas por los ganaderos para abrevadero del ganado, lo que facilita la reproducción.

De los reptiles se localizaron un total de 162 individuos pertenecientes a nueve especies y cinco familias, del orden Squamata.

El estatus biogeográfico de este grupo estuvo representado por tres categorías: las endémicas, las residentes y las introducidas; de las cuales el grupo de las endémicas fue el mejor personificado con seis especies, para un 67%; en este grupo se encuentran 2 especies de lagartos arborícolas, tres culebras terrestres y un lagarto terrestre, las seis especies endémicas, tienen presencia y distribución a nivel regional dentro de la isla; por su parte las especies residentes contaron con un solo representante dentro del área monitoreada *Anolis distichus* (Foto 2.3.4.1-2), para un 11%; esta es una especie residente o nativa de Hispaniola y las Bahamas, pero ya ha sido introducida en Florida, donde se registró por primera vez en 1946; por último se localizaron 2 especies introducidas *Hemidactylus angulatus* y *Hemidactylus mabouia* ambos son lagartos de casa, ya que tienen la costumbre de vivir en los alrededores de las edificaciones, estos representan un 22%. Ver Tabla 2.3.4.1-1.



Foto 2.3.4.1-2. *Anolis distichus (Lagarto Común), especie residente presente en el área de estudio (tomada en octubre de 2024).*

La familia mejor personificada de este grupo fue Dactyloidae, con una representación de tres especies y 120 individuos; la cual está compuesta por lagartos arborícolas del género anolis, teniendo estatus biogeográficos combinados entre residentes y endémicos. Ver Tabla 2.3.4.1-1.

Luego le siguen las familias Gekkonidae y Dipsadidae, con una representación de dos especies cada una, la primera compuesta por lagartos introducidos con conducta de hábitat doméstico y la familia Dipsadidae, la cual está formada por pequeñas culebras arborícolas y otra terrestre, ambas endémicas. Ver Tabla 2.3.4.1-1.

Un último grupo con las familias: Leiocephalidae y Boidae, con una especie cada una en el área, el representante de la primera es un lagarto terrestre y el de la segunda una culebra terrestre, ambos son endémicos de la isla. Ver Tabla 2.3.4.1-1.

Las 14 especies de herpetofauna son muy comunes en toda la isla, ya que se consideran generalistas en lo que a su preferencia de hábitats se refiere, las mismas se adaptan muy bien a las áreas alteradas y zonas fragmentadas (Schwartz A. and Henderson, 1991).

De acuerdo con la Lista Roja de la Unión Mundial Para la Conservación de la Naturaleza (UICN, 2024) y la Lista Roja de Especies Amenazadas de Flora y Fauna de la República Dominicana (MMARN, 2018); ninguna de las especies observadas de este grupo se encuentra incluidas en las listas de especies amenazadas, debido a que sus poblaciones se encuentran estables y son muy comunes en toda la isla encontrándose principalmente en toda la zona baja de la República Dominicana. (Tabla 2.3.4.1-1)

2.3.4.2.- Aves

Para el grupo de las aves se tiene un total de 878 individuos pertenecientes a 52 especies, con 14 órdenes y distribuidos en 29 gremios familiares (Tabla 2.3.4.2-1).

Tabla 2.3.4.2-1. Lista de las especies de aves localizadas en el área del proyecto, con los órdenes, las familias, nombres científicos, nombre común y cantidad de individuos.

Orden	Familia	Nombre científico	Nombre común	Cantidad
Galliformes	Numididae	*Numida meleagris*	Guinea	15
	Odontophoridae	*Colinus virginianus*	Codorniz	8
Columbiformes	Columbidae	*Columbina passerina*	Rolita	20
		Zenaida aurita	Rolón Turco	12
		Zenaida asiatica	Tórtola Aliblanca	17
		Streptopelia decaocto	Tórtola Collarin	6
		Zenaida macroura	Rolón, Rabinche	40
		Geotrygon montana	Perdiz Colorada	3
Cuculiformes	Cuculidae	*Coccyzus americanus*	Pájaro Pico Amarillo	11
		Coccyzus longirostris	Pájaro Bobo	20
		Crotophaga ani	Judío	28
Apodiformes	Apodidae	*Tachornis phoenicobia*	Vencejo de Collar	19
	Trochilidae	*Anthracothorax dominicus*	Zumbador Grande	11
		Mellisuga minima	Zumbadorcito	12
Gruiformes	Rallidae	*Gallinula galeata*	Gallareta Pico Rojo	4
	Aramidae	*Aramus guarauna*	Carrao	4
Charadriiformes	Charadriidae	*Charadrius vociferus*	Tiito	8
Pelecaniformes	Ardeidae	*Butorides virescens*	Cracrá	11
		Bubulcus ibis (Foto 2.3.3.2-1)	Garza Ganadera	97
		Nycticorax violacea	Rey Congo	15
Cathartiformes	Cathartidae	*Cathartes aura*	Maura	29
Accipitriformes	Accipitridae	*Buteo jamaicensis*	Guaraguao	2
Strigiformes	Tytonidae	*Tyto alba*	Lechuza Común	2
		Tyto glaucops	Lechuza Cara Ceniza	4
	Strigidae	*Asio flammeus*	Lechuza de Sabana	2
Coraciiformes	Todidae	*Todus subulatus*	Barrancoli	14
Piciformes	Picidae	*Melanerpes striatus*	Carpintero	31
Falconiformes	Falconidae	*Falco sparverius*	Cernícalo	8
Passeriformes	Tyrannidae	*Myiarchus stolidus*	Manuelito	8
		Tyrannus dominicensis	Petigre	22
	Vireonidae	*Vireo altiloquus*	Julián Chiví	12
	Turdidae	*Turdus plumbeus*	Chua - Chua	10
	Mimidae	*Mimus polyglottos*	Ruiseñor	32
	Dulidae	*Dulus dominicus*	Cigua Palmera	87
	Ploceidae	*Ploceus cucullatus*	Madan Saga	29
	Estrildidae	*Lonchura punctulata*	Pichi Jabado	12

Continuación Tabla 2.3.4.2-1.

Orden	Familia	Nombre científico	Nombre común	Cantidad
Passeriformes	Passeridae	*Passer domesticus*	Gorrión de Casa	16
		Ammodramus savannarum	Tumba Rocio	10
	Phaenicophilidae	*Phaenicophilus palmarum*	Cuatro Ojo	14
	Icteridae	*Quiscalus niger*	Chinchilín	12
		Molothrus bonariensis	Pájaro Vaquero	7
	Parulidae	*Seiurus aurocapilla*	Cigüita Saltarina	10
		Parkesia noveboracensis	Cigüita de Rio	9
		Geothlypis trichas	Cigüita Enmascarada	10
		Setophaga ruticilla	Bijirita	18
		Setophaga tigrina	Cigüita Tigrina	8
		Setophaga americana	Cigüita Americana	5
		Setophaga magnolia	Cigüita Magnolia	3
		Setophaga palmarum	Cigüita del Palmar	21
		Setophaga discolor	Cigüita de Prado	20
	Thraupidae	*Coereba flaveola*	Cigüita Común	23
		Tiaris olivaceus	Cigüita de Hierba	27
14	**29**	***52***		**878**

Fuente: EMPACA 2024.



Foto 2.3.3.2-1. *Bubulcus ibis (Garza Ganadera) especie presente en el área de estudio (tomada en octubre de 2024).*

Las especies mejor representadas o con mayor cantidad de individuos en el área son:

Bubulcus ibis (Garza Ganadera): es una especie residente en la isla con presencia generalizada en todas las islas del Caribe, es exclusivamente insectívora y originaria de África del sur, su presencia en la zona de estudio está motivada por la ganadería y el uso del espacio aéreo para desplazarse a sus dormideros. Es considerada una especie muy común en el área de estudio y durante el trabajo se localizaron un total de 97 individuos. Ver Tabla 2.3.4.2-1.

Dulus dominicus (cigua palmera): es una especie endémica a nivel de familia y considerada como el ave nacional, es mayormente frugívora y tiene hábitos coloniales. Es considerada una especie común y con una amplia distribución en la parte baja de la isla (Latta, 2006). Durante el muestreo se localizaron un total de 87 individuos distribuidos en los puntos trabajados, por lo que se considera una de las especies con mejor distribución en la zona del proyecto con una mayor presencia en los nidos y sus alrededores. Ver Tabla 2.3.4.2-1.

Zenaida macroura (rolón rabinche): perteneciente a la familia Columbidae, muy común en el área de estudio, cuya presencia está motivada por las áreas abiertas, es una especie residente, con poblaciones estables y una distribución amplia en toda el área baja de la isla. Se identificaron 40 individuos. Ver Tabla 2.3.4.2-1.

Los estatus biogeográficos de las 52 especies que se registraron en el área del proyecto se reparten en cuatro categorías biogeográficas, las cuales son: Residentes, Migratorias, Endémicas e Introducidas; representándose de la siguiente manera: las especies residentes constituyen un 63%, siendo más del cincuenta por ciento de las especies localizadas durante el inventario, con 33 especies; se localizaron un total de seis especies endémicas para un 12%; de las especies migratorias se encontraron un total de nueve, constituyendo un 17% y las especies introducidas tuvieron una representación de cuatro especies para un 8% (Tabla 2.3.4.2-2 y Figura 2.3.4.2-1).

Tabla 2.3.4.2-2. Lista de las especies de aves con los estatus biogeográficos, los gremios tróficos y el estatus de conservación según UICN, la lista roja nacional y CITES.

Nombre científico	Estatus Biogeográfico	Gremios tróficos	UICN (2024)	MMARN (2018)	CITES (2024)
Numida meleagris	Introducida	Omnívoros	LC	NE	
Colinus virginianus	Introducida	Omnívoros	NT	NE	
Columbina passerina	Residentes	Frugívoros	LC	NE	
Zenaida aurita	Residentes	Frugívoros	LC	NE	
Streptopelia decaocto	Residentes	Frugívoros	LC	NE	
Zenaida asiatica	Residentes	Frugívoros	LC	NE	
Zenaida macroura	Residentes	Frugívoros	LC	NE	
Geotrygon montana	Residentes	Frugívoros	LC	NE	
Coccyzus americanus	Residentes	Insectívoros	LC	NE	
Coccyzus longirostris	Endémica	Insectívoros	LC	NE	
Crotophaga ani	Residentes	Frugívoros	LC	NE	
Tachornis phoenicobia	Residentes	Insectívoros	LC	NE	
Anthracothorax dominicus	Residentes	Nectarívoros	LC	NE	AP II
Mellisuga minima	Residentes	Nectarívoros	LC	NE	AP II
Gallinula chloropus	Residentes	Insectívoros	LC	NE	
Aramus guarauna	Residentes	Insectívoros	LC	NE	
Charadrius vociferus	Residentes	Insectívoros	LC	NE	
Butorides virescens	Residentes	Insectívoros	LC	NE	
Bubulcus ibis	Residentes	Insectívoros	LC	NE	
Nycticorax violacea	Residentes	Insectívoros	LC	NE	

Continuación Tabla 2.3.4.2-2.

Nombre científico	Estatus Biogeográfico	Gremios tróficos	UICN (2024)	MMARN (2018)	CITES (2024)
Cathartes aura	Residentes	Carroñero	LC	NE	
Buteo jamaicensis	Residentes	Rapaces	LC	NE	AP II
Tyto alba	Residentes	Rapaces	LC	NE	AP II
Tyto glaucops	Endémica	Rapaces	LC	NE	AP II
Asio flammeus	Residentes	Rapaces	LC	NE	AP II
Todus subulatus	Endémica	Insectívoros	LC	NE	
Melanerpes striatus	Endémica	Insectívoros	LC	NE	
Falco sparverius	Residentes	Rapaces	LC	NE	AP II
Tyrannus dominicensis	Residentes	Insectívoros	LC	NE	
Myiarchus stolidus	Residentes	Insectívoros	LC	NE	
Vireo altiloquus	Residentes	Insectívoros	LC	NE	
Turdus plumbeus	Residentes	Insectívoros	LC	NE	
Mimus polyglottos	Residentes	Insectívoros	LC	NE	
Dulus dominicus	Endémica	Frugívoros	LC	NE	
Ploceus cucullatus	Introducida	Frugívoros	LC	NE	
Lonchura punctulata	Introducida	Frugívoros	LC	NE	
Passer domesticus	Residentes	Frugívoros	LC	NE	
Ammodramus savannarum	Residentes	Frugívoros	LC	NE	
Phaenicophilus palmarum	Endémica	Insectívoros	LC	NE	
Quiscalus niger	Residentes	Insectívoros	LC	NE	
Molothrus bonariensis	Residentes	Insectívoros	LC	NE	
Seiurus aurocapilla	Migratorias	Insectívoros	LC	NE	
Parkesia noveboracensis	Migratorias	Insectívoros	LC	NE	
Geothlypis trichas	Migratorias	Insectívoros	LC	NE	
Setophaga ruticilla	Migratorias	Insectívoros	LC	NE	
Setophaga tigrina	Migratorias	Insectívoros	LC	NE	
Setophaga americana	Migratorias	Insectívoros	LC	NE	
Setophaga magnolia	Migratorias	Insectívoros	LC	NE	
Setophaga palmarum	Migratorias	Insectívoros	LC	NE	
Setophaga discolor	Migratorias	Insectívoros	LC	NE	
Coereba flaveola	Residentes	Nectarívoros	LC	NE	
Tiaris olivaceus	Residentes	Frugívoros	LC	NE	

Preocupación Menor (LC): Cuando habiendo sido evaluado, no cumple ninguno de los criterios que definen las categorías anteriormente expuestas. Equivale a fuera de peligro (UICN, 2024).

Casi Amenazado (NT): Taxón que ha sido evaluado según los criterios y no satisface, actualmente, los criterios para En Peligro Crítico, En Peligro o Vulnerable, pero está próximo a satisfacer los criterios, o posiblemente los satisfaga, en un futuro cercano (UICN, 2024).

No Evaluado (NE): Especies que no fueron tomadas en cuenta en la evaluación de la Lista Roja de Especies Amenazadas de la República Dominicana, debido a que sus poblaciones se encuentran estables (MMARN, 2018).

AP II: Especies que no están necesariamente amenazadas de extinción pero que podrían llegar a estarlo a menos que se controle estrictamente su comercio (CITES, 2024)

Fuente: EMPACA 2024

Figura 2.3.4.2-1. Estatus biogeográficos de las especies presentes en el área.

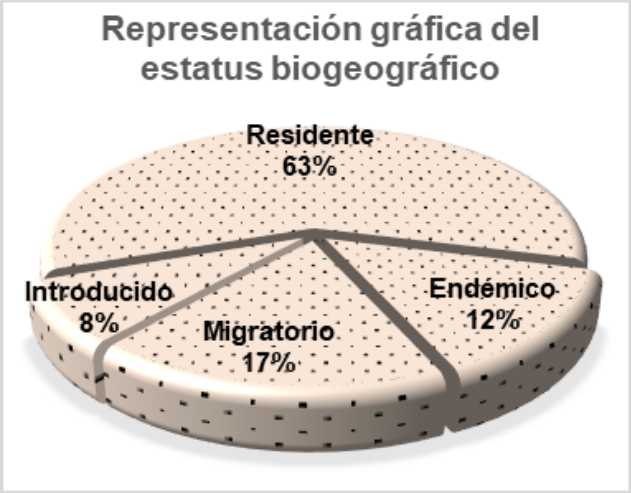

Fuente: EMPACA 2024.

Durante el estudio se consideraron seis grupos tróficos, de los cuales el grupo mejor representado fue el de los insectívoros, con 28 especies, llegando a un 54% del total de las especies encontradas. En un segundo plano, están las especies frugívoras; que son las especies que se alimentan de semillas y frutos, que suman un total de 13, para un 25%. Ver Tabla 2.3.4.2-2 y Figura 2.3.4.2-2.

Las especies que se alimentan de los néctares de las flores (nectarívoras), tienen tres especies, significando un 6%; para las rapaces se identificaron cinco especies para un 9%; se identificaron dos especies del grupo de las omnívoras, representando un 4%; finalmente las especies carroñeras están representadas por una especie, para un 2%. Ver Tabla 2.3.4.2-2 y Figura 2.3.4.2-2.

Figura 2.3.4.2-2. Representación gráfica de los gremios tróficos presentes en el área.

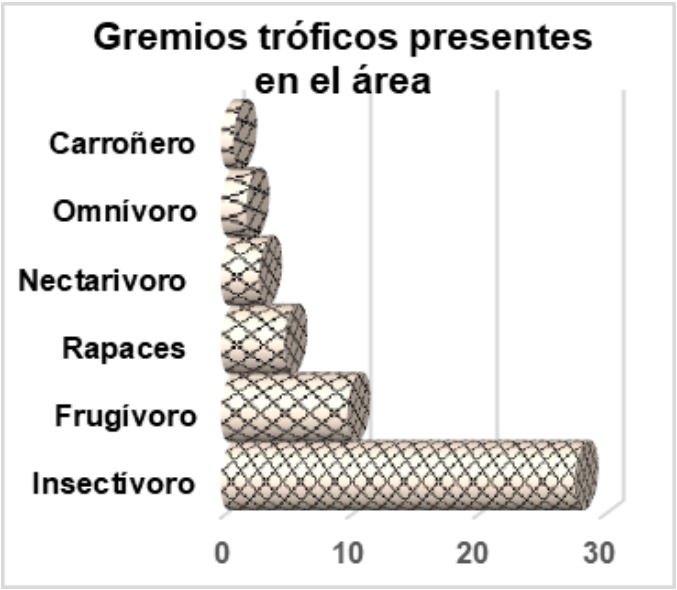

Fuente: EMPACA 2024.

De acuerdo con la Lista Roja de la Unión Mundial Para la Conservación de la Naturaleza (UICN 2024), y la Lista Roja de Especies Amenazadas de Fauna de la República Dominicana (MMARN, 2018) ninguna de las especies observadas de este grupo se encuentra incluidas en listas de especies amenazadas, debido a que sus poblaciones se encuentran estables, estas especies son muy comunes en toda la isla encontrándose principalmente en toda la zona de la Republica Dominicana.

De las 52 especies de aves localizadas en el área de estudio, ninguna de sus poblaciones o especies dentro de la isla se considera restringidas a un área en particular (Latta *et al*. 2006) y Raffaele *et al*. 1998).

De las 52 especies de aves localizadas en el área de estudio, siete están incluidas en el Apéndice II de la Convención sobre el Comercio Internacional de Especies Amenazadas de Fauna y Flora Silvestres (UNEP CITES, 2024) estas son: dos especies de la familia Trochilidae: *Anthracothorax dominicus* y *Mellisuga minima*; cinco rapaces, *Buteo jamaicensis* de la familia Accipitridae, *Tyto alba y Tyto glaucops* de la Tytonidae, *Asio flammeus* de la familia Strigidae y *Falco sparverius* de la familia Falconidae. Ver Tabla 2.3.4.2-2.

De acuerdo con lo observado en el área para proyecto y según los resultados preliminares del componente de la fauna, obtenidos en el área de estudio, creemos que las áreas del proyecto representan hábitats básicos que sustentan la supervivencia de especies residentes, endémicas y migratorias. Estos lugares proporcionan áreas de refugio, comederos y lugares de reproducción constituyendo hábitats naturales de alto valor en materia de conservación, principalmente los cuerpos de agua presente en el área.

Sin embargo, de acuerdo con la norma de desempeño número 6 de la Guía para evaluar y gestionar los impactos y riesgos para la biodiversidad en los proyectos, respaldados por el Banco Interamericano de Desarrollo; en el área estudiada para el proyecto, no se encontraron lugares que estén considerados como hábitats críticos (Nota técnica del BID, 932. 2015; Banco Mundial, IFC, 2016).

2.3.4.3- Mamíferos

2.3.4.3.1.- Mamíferos Terrestres

La isla Hispaniola es pobre en mamíferos endémicos y solos se conocen dos mamíferos terrestres nativos de importancia científica que son: La jutía *Plagiodontia aedium* y el solenodonte *Solenodon paradoxus*, que son los únicos dos mamíferos endémicos que han sobrevivido de una la lista de 25 especies que existían en la isla Hispaniola (Reeder, 2005) ambas especies son muy parecidos a las ratas, lo que provoca que la gente pueda confundirlos y maltratarlos.

Estas especies, están incluidas en la Lista Roja de la UICN como LC y VU (UICN 2024), en el caso de la Lista Roja de Especies en peligro y Amenazadas de la República Dominicana están dentro de la categoría de (EN) en Peligro, (MMARN, 2018), razón por la cual hay especial atención con estos mamíferos. Las informaciones que se tienen afirman, que como resultado de la presión que han padecido estas especies por la destrucción y fragmentación de sus hábitats y la depredación por animales introducidos, las misma han sufrido una disminución notable en sus hábitats.

Sus poblaciones se encuentran restringidas a los lugares más recónditos, como son los Parques Nacionales de Los Haitises, Parque Nacional Jaragua, Sierra de Bahoruco, en la Cordillera Central, Parque Nacional del Este y en el caso de la Jutia también está presente en el área privada protegida de la Fundación Ecológica de Punta Cana.

Aunque el área del proyecto no está en la lista de lugares con presencia de estas especies, se realizaron búsqueda en la zona del proyecto y sus áreas de influencia, con la finalidad de verificar si en dichas zonas hay presencia de estas. Las búsquedas se realizaron tanto durante el día como en la noche, pero no se observaron individuos de las especies de mamíferos endémicos, ni se observaron rastros de estas.

Durante el muestreo se localizaron 1289 individuos pertenecientes a seis familias con nueve especies, estas fueron: 18 *Canis familiaris* (Perro), cuatro *Felis silvestris* (Gato); nueve *Rattus norvegicus* (Rata Gris), cinco *Herpestes auropunctatus* (Huron), 10 *Sus scrofa domestica* (Cerdo), 16 *Equus africanus asinus* (Burro), 12 *Equus africanus ferus* (Mulo) y 15 *Equus ferus caballus* (Caballo) y 1200 *Bos primigenius Taurus* (Vaca) (Tabla 2.3.4.3.1-1). Todas las especies encontradas en el área se consideran introducidas, dentro de las cuales hay algunas domésticas y todas normalmente afectan las nativas de diferentes formas.

Tabla 2.3.4.3.1-1. Composición cuantitativa de la especies e individuos de mamíferos terrestres localizados en el área de estudio.

Familia	Nombre científico	Nombre común	Cantidad
Canidae	*Canis lupus familiaris*	Perro	18
Felidae	*Felis silvestris*	Gato	4
Muridae	*Rattus norvegicus*	Rata Gris	9
Herpestidae	*Herpestes auropunctatus*	Hurón	5
Bovidae	*Bos primigenius Taurus*	Vaca	1200
Suidae	*Sus scrofa domestica*	Cerdo	10
Equidae	*Equus ferus caballus (Foto 2.3.4.3-1)*	Caballo	15
	Equus africanus ferus	Mulo	12
	Equus africanus asinus	Burro	16
7	**9**		**1289**

Fuente: EMPACA 2024.



Foto 2.3.4.3-1. *Equus ferus caballus (caballo) especie presente en el área de estudio (tomada en octubre de 2024).*

2.3.4.3.2.- Murciélagos

En las Antillas Mayores, la mayoría de los mamíferos presentes son murciélagos y estos representan el 73% de las especies (Silva-Taboada, 1979). En La Española, los murciélagos constituyen más del 90% de los mamíferos, y están distribuidos en 6 familias, 17 géneros y 20 especies (Núñez-Novas y León, 2011, Soto-Centeno *et al.* 2017); de estas hay una especie que es endémica de la isla, *Natalus major,* las otras 19 especies son residentes en la isla; de las cuales hay 12 especies que se encuentran incluidas en la Lista Roja de la Especies de Fauna de la República Dominicana (MMARN, 2018) con diferentes categorías de amenaza: una está en (CR) Peligro Crítico, cuatro están como especies (EN) en Peligro y siete como (VU) Vulnerable.

Durante los trabajos con el grupo taxonómico de los murciélagos, en el área del proyecto se localizó una sola familia con dos especies y 55 individuos de los cuales 15 fueron capturados mediante el uso de redes de nieblas, los restantes 40 fueron observados mediante el método de observación en pleno vuelo, con un promedio de altura de 7 metros (Tabla 2.3.4.3.2-1).

Tabla 2.3.4.3.2-1. Lista con las especies de murciélagos, con cantidad de especies e individuos localizados por tipo de vegetación y punto de muestreo.

Nombre científico	Área de Potrero		Total
	F-1	F-10	
Artibeus jamaicensis (Foto 2.3.4.3.2-1)	3	2	5
Phyllops falcatus	4	6	10
Total de individuos capturados	**7**	**8**	**15**
Total, de individuos observados	**21**	**19**	**40**
Total, de Individuos	**18**	**27**	**55**
Total de especies	**2**	**2**	**-**

Fuente: EMPACA 2024



Foto 2.3.4.3.2-1. *Artibeus jamaicensis (Murciélago de Jamaica) especie presente en el área de estudio (tomada en octubre de 2024).*

La comunidad de murciélagos, encontrada en el área del proyecto estuvo restringida únicamente a Phyllostomidae, esta familia tiene especies que viven en pequeños grupos en cuevas, madrigueras de otros mamíferos, árboles huecos, troncos o grandes hojas, minas, edificaciones y otros (Marcel *et al.* 2012).

Esta familia está representada en el proyecto por un total de dos especies: *Artibeus jamaicensis* (murciélago de Jamaica), con cinco individuos capturados y Phyllops *falcatus* (murciélago de Higos Cubano) con un total de 10 individuos capturados (Tabla 2.3.4.3.2-1).

Todas las especies localizadas durante el proceso son residentes en la isla, Phyllops *falcatus* solo está presente en la Hispaniola, Islas Caimán, Puerto Rico y Cuba (Homan *et al.* 1975; Solari, 2019) constituyendo un endemismo a nivel del Caribe; la otra especie *Artibeus jamaicensis* tiene una distribución más amplia y se extiende desde México hasta el norte de Argentina, incluyendo las mayorías de las islas del Caribe (Simmons *et al*. 2005 y Wilson, 2005). Ver Tabla 2.3.4.3.2-2.

Tabla 2.3.4.3.2-2. Lista de especies de murciélagos nombre científico, estatus biogeográfico, gremios tróficos y estado de conservación, localizadas en el área del proyecto.

Nombre científico	Estatus Biogeográfico	Gremios tróficos	Estado de conservación	
			UICN 2022	MIMARENA 2018
Artibeus jamaicensis	Residente	Frugívoro	LC	NE
Phyllops falcatus	Residente	Frugívoro	LC	NE
3	-	-	-	-
Preocupación Menor (LC): Cuando habiendo sido evaluado, no cumple ninguno de los criterios que definen las categorías anteriormente expuestas. Equivale a fuera de peligro (UICN 2024).				
No Evaluado (NE): Especies que no fueron tomadas en cuenta en la evaluación de la Lista Roja de Especies Amenazadas de la República Dominicana, debido a que sus poblaciones se encuentran estables (MMARN, 2018).				

Fuente: EMPACA 2024

La dieta de las especies localizadas en el área del proyecto se restringe únicamente a un gremio trófico, el de los frugívoros, implicando que las dos especies presentes se alimenten de semillas y frutos; es bueno resaltar que, durante el trabajo, se atraparon varios individuos que llevaba frutos y semillas de Higo pegadas a su cuerpo. Ver Tabla 2.3.4.3.2-2.

Tomando en cuenta la Lista Roja de La Unión Mundial Para la Conservación de la Naturaleza, todas las especies localizadas en el área de estudio se encuentran incluidas en esta lista como especies en Preocupación Menor (LC) (UICN, 2024). En el caso de la Lista Roja de las Especies de Fauna en Peligro de Extinción, Amenazadas o Protegidas de la República Dominicana (Lista Roja), las tres especies localizadas en el área no están incluidas en la lista como especies amenazadas y se encuentran No Evaluado (NE). Ver Tabla 2.3.4.3.2-2.

2.4.- Medio perceptual

2.4.1.- Metodología para la descripción del medio perceptual

El paisaje fue evaluado a través de sus cualidades de visibilidad, fragilidad y calidad.

Visibilidad: Se consideró todos los posibles puntos de observación directa in situ.

Fragilidad: Conjunto de características del territorio relacionadas con su capacidad de respuesta al cambio de sus propiedades paisajísticas.

Normalmente, los factores que influyen en la fragilidad son de tipo biofísico, perceptivo e histórico-cultural. Además de estos factores puede considerarse la proximidad y la exposición visual.

Calidad o belleza del paisaje: La valoración se realiza a partir de la contemplación de la totalidad del paisaje de acuerdo con los recursos que posee.

El tipo de paisaje identificado en el área que ocupa el proyecto y su área de influencia directa fue evaluado en una matriz donde los mismos se valoran de acuerdo con los parámetros de cualidad de visibilidad, fragilidad y calidad o belleza.

A cada una de estas cualidades se les dio las categorías que se resumen en la Tabla 2.4.1.-1.

Tabla 2.4.1-1. Categorías de cada una de las cualidades.

Cualidades	Categorías	Cualidades	Categorías	Cualidades	Categorías
Visibilidad	Alta	Fragilidad	Alta	Calidad	Excelente
	Media		Media		Muy buena
	Baja				Buena
	Nula		Poca		Regular
					Mala

Fuente: EMPACA, 2025.

2.4.2.- Tipos de paisaje

Los espacios con características morfológicas y funcionales similares son las que definen la tipología de los paisajes, donde intervienen la escala y la localización. En el caso de la escala vendría definida por el tamaño de la "visión" del observador.

En la descripción práctica del paisaje se han establecido tres elementos o subsistemas principales que componen los paisajes: abiótico, biótico y antrópico. Las posibilidades combinatorias, prácticamente infinitas, que se pueden dar entre ellas determinan las características de un paisaje en particular.

La clasificación de los paisajes para el proyecto estará basada en la interrelación de los elementos que integran al medio ambiente físico, biótico y socioeconómico. Para el caso de este proyecto, la escala utilizada para la interpretación y la representación está acorde con varios aspectos del proyecto, entre los que se destacan la amplitud de visión de los observadores, la poca diversidad del relieve y las condiciones terrestres del entorno de la zona.

En el área de estudio fue determinado un tipo de paisaje, el cual se describe siguiendo su distribución desde el área a intervenir y considerando su relación más directa con el área del proyecto.

El tipo de paisaje del área de estudio se describe a continuación:

Macizo montañoso, elevado, de relieve irregular: Esta unidad se extiende en toda la zona, y está representada por todo el territorio donde se emplazará el proyecto fotovoltaico.

Este tipo de paisaje es apreciable a nivel local, con visual desde cualquier sitio más elevado de la llanura, por cuanto constituye uno de los elementos más característicos del relieve regional (Foto 2.4.2-1).



Foto 2.4.2-1. *Paisaje de macizo montañoso (tomada en febrero de 2020).*

Cabe destacar que en este tipo de paisaje se observan algunos núcleos poblacionales o sectores antropizados, pero de muy baja concentración. Estos grupos poblacionales al estar insertados dentro de los sectores no poblados, que predominan, la visual de elementos antrópicos es muy baja.

En este macizo montañoso, como tipo de paisaje, la vegetación corresponde a potreros con árboles dispersos.

2.4.3.- Evaluación de los tipos de paisajes

El tipo de paisaje identificado en el área que ocupa el proyecto y su área de influencia directa fue evaluado en una matriz donde se evalúan de acuerdo con los parámetros de cualidad de visibilidad, fragilidad y calidad o belleza. En la Tabla 2.4.3-1 se presentan los resultados de la matriz.

Tabla 2.4.3-1. Valoración de los tipos de paisaje.

Tipo de paisaje	Visibilidad	Fragilidad	Calidad o belleza
Macizo montañoso, elevado, de relieve irregular.	Alta, desde toda el área del proyecto y colindancias.	Media, alta intervención ganadera.	Muy buena, la morfología y la cobertura vegetal le dan singularidad.

Fuente: EMPACA, 2025.

2.5.- Descripción del medio socioeconómico y cultural

2.5.1.- Introducción

La energía eléctrica que producirá este proyecto se integrará al Sistema Eléctrico Nacional Interconectado (SENI). En el aspecto socioeconómico y cultural, por la cercanía de su ubicación, se considera como área de influencia directa la sección Abreu y los siguientes parajes de esta sección: Loma del Burro, Abreu, El Bretón, Loma de la Jagua, Loma Blanca, Los Romedillos, Las Cabirmas y Jina Clara, y el municipio de Cabrera (específicamente su zona urbana) al cual pertenecen todas las demarcaciones citadas. Este municipio es parte de la provincia María Trinidad Sánchez.

El área de influencia indirecta la constituye la Provincia María Trinidad Sánchez. Aunque su área de influencia, como proyecto de producción de energía eléctrica, también incluirá cuando se encuentre en operación, a las provincias a las cuales se destine la energía eléctrica producida.

La descripción del medio socioeconómico estuvo estructurada a partir de los siguientes aspectos básicos:

- Demografía.
- Uso de suelo.
- Economía.
- Servicios públicos y líneas vitales.
- Patrimonio cultural.
- Relación de las comunidades con el ambiente.

2.5.2.- Metodología

La metodología para realizar la descripción socioeconómica se basó en la búsqueda de información a través de fuentes de información primarias y secundarias.
Las fuentes de información primaria son la realización de una encuesta, con una muestra de 300 pobladores de la sección Abreu, específicamente de los ocho parajes citados en el item anterior y de la zona urbana del municipio de Cabrera. La encuesta fue aplicada los días 15 y 16 de diciembre de 2023, y 26 y 27 de enero de 2024.

Las encuestas fueron aplicadas con el software Kobo Tool Box, una herramienta gratuita y abierta, que es una iniciativa para instituciones humanitarias y de investigación de la Universidad de Harvard. Con esta herramienta se diseñó el formulario de la encuesta y se colocó en celulares para ser aplicada en campo sin conexión a internet (Anexo VII: Formulario de la encuesta).

El uso de tecnologías digitales además de hacer más eficiente la aplicación de la encuesta, es más ecológica al reducir considerablemente el uso de papel que requiere el estudio. Al final de cada día, luego de aplicadas todas las encuestas, cada celular se conectó a internet, para pasar toda la información recogida en campo a la plataforma.

Terminado el trabajo de campo la tabulación de las encuestas se realizó de forma computarizada, siguiendo el diseño preparado previamente. Toda la información producida en campo se encuentra en una base de datos en Excel (ver Anexo VIII: Resultados de la encuesta).

Además, durante el trabajo de campo se aplicaron las técnicas de la observación cualitativa y se realizaron entrevistas abiertas a moradores.
Las fuentes de información secundaria son principalmente datos que arroja el Censo Nacional de Población y Vivienda 2010 y los datos disponibles a la fecha, en el Informe Básico del Censo Nacional de Población y Vivienda 2022 (cuyos datos se encuentran en procesamiento), los Perfiles Estadísticos de la Oficina Nacional de Estadísticas (ONE) y otras informaciones existentes en internet.

2.5.3.- Contexto geográfico de la provincia y de la comunidad

María Trinidad Sánchez es una de las 32 provincias de la República Dominicana, se encuentra localizada en la costa norte del país. El municipio cabecera de la provincia es Nagua.

La provincia limita con el Océano Atlántico al norte, la provincia Duarte al sur, las provincias Espaillat y Duarte al oeste y la provincia Samaná y la Bahía Escocesa al este. María Trinidad Sánchez tiene una superficie total de 1,271.71 km². Está dividida en cuatro municipios y seis distritos municipales.

Los municipios y distritos municipales son:

a) Nagua, la cual incluye los D.M.

- Arroyo al Medio
- Las Gordas
- San José de Matanzas

b) Cabrera, la cual incluye los D.M.

- Arroyo Salado
- La Entrada

c) El Factor, el cual incluye el D.M.

- El Pozo, y

d) Río San Juan

2.5.4.- Uso de suelo

2.5.4.1.- Uso y cobertura de suelo

El uso de suelo más extendido en la provincia es el agropecuario, le sigue en orden descendente bosques, los matorrales y finalmente escasa vegetación (Tabla 2.5.4-1).

Tabla 2.5.4-1. Uso y cobertura de suelo en provincia María Trinidad Sánchez.

Uso y cobertura de suelo	Km^2	%
Bosques	268	21.2
Matorrales	18.3	1.4
Humedales	0.6	0.00
Escasa vegetación	0.5	0.00
Usos agropecuarios	959.8	76
Lagos y lagunas	0.9	0.1
Presas	0.1	0.00
Arenas	1.8	0.1
Zona urbana	14.6	1.2
Total	**1264.6**	**100**

Fuente: MARENA, Estudio de Uso y Cobertura de Suelo, 2012.

2.5.4.2.- Planes de desarrollo y conflictos de uso de suelo

El municipio de Cabrera posee un Plan de Desarrollo Urbano 2022-2027, realizado con apoyo del Centro Estado y Sociedad (CEYS), el cual está diseñado, como indica su título, para la ciudad de Cabrera, y por tanto no incluye la zona rural.

Sin embargo existe un Plan para el Desarrollo Económico Local de la Provincia María Trinidad Sánchez, realizado por el Ministerio de Economía, Planificación y Desarrollo (MEPyD), el Instituto Tecnológico de Monterrey, la Gobernación Provincial y la Asociación para el Desarrollo de María Trinidad Sánchez, el cual contempla en sus objetivos estratégicos y líneas de acción, específicamente en su objetivo estratégico No. 4, lo siguiente:

“Asegurar el suministro eficiente y sostenible de energía para todos en la provincia María Trinidad Sánchez”, y en su primera línea de acción indica: “Realización de estudios para identificar el potencial disponible en la provincia para la generación de energía de fuentes renovables.”

Con la instalación del Parque Híbrido Cabrera se da respuesta al citado objetivo estratégico y línea de acción. Además, se aporta a la segunda línea de acción del mismo objetivo estratégico, la cual reza “Establecimiento de un plan que garantice la seguridad energética en la provincia, como condición para el logro de la visión de desarrollo.”

En la medida en que el País va construyendo las capacidades para garantizar el suministro de energía eléctrica que requiere, en esa misma medida contribuye a garantizar el suministro de energía que necesita la provincia María Trinidad Sánchez para su desarrollo.

El terreno del proyecto produce pasto para consumo de algunos animales, uso que es muy común en la zona. No se encontraron conflictos de uso de suelo sobre el terreno del proyecto.

2.5.5.- Demografía

2.5.5.1.- Características de la población

En varias tablas, como la siguiente, se incluyen informaciones de los censos nacionales de población y vivienda de los años 2010 y 2022, dado que no está disponible toda la información del último censo (Tabla 2.5.5.1-1).

Tabla 2.5.5.1-1. Cantidad de población urbana y rural en área influencia proyecto.

Demarcaciones Territoriales	Población
República Dominicana	10 771 504*
Provincia Maria Trinidad Sánchez	156 333*
Municipio de Cabrera	28 677*
Sección Abreu	2096**

Fuentes: *ONE. X Censo Nacional de Población y Vivienda, 2023. Informe Básico. **ONE. IX Censo Nacional de Población y Vivienda, 2010.

El porcentaje de población masculina es superior en la provincia M. T. Sánchez y la zona urbana del municipio de Cabrera, siendo lo inverso en sección Abreu (Tabla 2.5.5.1-2).

Tabla 2.5.5.1-2. Porcentaje de pobladores por sexo en área de influencia del proyecto.

Sexo	Provincia M.T. Sánchez	Municipio de Cabrera (zona urbana)	Sección Abreu
Femenino	51.45	51.84	46.88
Masculino	48.55	48.16	53.12
Total	**100.00**	**100.00**	**100.00**

Fuente: IX Censo Nacional de Población y Vivienda, 2010.

2.5.5.2.- Composición de la población por grupos de edad

En todas las demarcaciones, el grupo etáreo con mayor porcentaje de pobladores es el 10-19 años, el cual incluye a un quinto de la población.

En todas las demarcaciones los grupos etáreos entre cero y cuarenta y nueve años, tienen más de un diez por ciento de la población, cada uno. Entre el grupo etáreo de 50-59 y el de 80-89 años, los porcentajes de cada grupo se encuentran entre menos de 10 y 2%. En los grupos etáreos de más de 90 años, los porcentajes de cada uno se encuentran en menos del 1% (Tabla 2.5.5.2-1).

Tabla 2.5.5.2-1. Porcentaje de población por grupo etario en el área de influencia proyecto.

Grupos de Edad	Provincia M. T. Sánchez	Municipio Cabrera (zona urbana)	Sección Abreu
0-9	18.50	17.19	15.93
10-19	21.10	18.42	19.79
20-29	16.52	16.79	14.45
30-39	13.33	13.48	12.92
40-49	11.26	13.32	12.81
50-59	8.56	9.54	9.95
60-69	5.72	5.76	7.15
70-79	3.28	3.78	4.73
80-89	1.40	1.31	1.82
90-99	0.28	0.37	0.31
100 y mas	0.05	0.05	0.13
Total	100	100	100

Fuente: IX Censo Nacional de Población y Vivienda, 2010.

2.5.5.3.- Densidad de la población

La densidad poblacional del municipio de Cabrera es menos de la mitad de la densidad poblacional promedio del país. Y algo más de 23 puntos porcentuales menos que el promedio de densidad poblacional de la provincia María Trinidad Sánchez (Tabla 2.5.5.3-1).

Tabla 2.5.5.3-1. Densidad poblacional en la zona de influencia del Proyecto.

Demarcaciones Territoriales	Población	Superficie (km^2)	Densidad (hab/km2)
República Dominicana	10 771 504	48 670.82	221.31
Provincia María Trinidad Sánchez	156 333	1206.5	129.57
Municipio de Cabrera	28 677	270.5	106.01

Fuente: ONE. X Censo Nacional de Población y Vivienda, 2023. Informe Básico.

2.5.5.4.- Estado civil

En las tres demarcaciones el estado civil predominante es unido o unión libre, con un tercio de la población o más en cada una de ellas.

En orden descendente le sigue el estado de nunca se ha casado ni unido, en todas las demarcaciones. Y en tercer lugar, en las dos primeras demarcaciones, se encuentra el estado de casado, mientras que en la Sección Abreu este lugar corresponde a separado (a) de una unión libre (Tabla 2.5.5.4-1).

Tabla 2.5.5.4-1. Porcentaje de estado civil en las demarcaciones del área de incidencia del proyecto.

Categorías	Provincia M. T. Sánchez	Municipio Cabrera (zona urbana)	Sección Abreu
Separado(a) de un matrimonio	1.47	3.22	1.41
Divorciado(a)	1.56	3.85	1.13
Viudo(a)	4.82	4.83	5.01
Separado(a) de una unión libre	14.39	12.59	20.77
Casado(a)	16.32	22.10	17.54
Unido(a)	37.39	29.77	38.34
Nunca se ha casado ni unido	24.05	23.64	23.35
Total	100	100	100

Fuente: IX Censo Nacional de Población y Vivienda, 2010.

2.5.5.5.- Lugar de nacimiento y migración

En las tres demarcaciones, la mayoría de los moradores nació en el lugar donde fue censado, más de las tres cuartas partes de la población de cada una de ellas, excepto en la zona urbana del municipio de Cabrera, cuyo porcentaje se aproxima a este valor. En la provincia María Trinidad Sánchez y la zona urbana del municipio de Cabrera, algo más de un quinto de la población nació en otro municipio. Mientras que en la sección Abreu es casi un cuarto de la población.

Se destaca la zona urbana del municipio de Cabrera, con el porcentaje más alto de nacidos en el extranjero, por encima del porcentaje provincial. Estos datos reflejan una importante movilidad poblacional en todas las demarcaciones estudiadas (Tabla 2.5.5.5-1).

Tabla 2.5.5.5-1. Porcentaje de moradores por lugar de Nacimiento.

Categorías	Provincia M. T. Sánchez	Municipio Cabrera (zona urbana)	Sección Abreu
En este municipio	76.59	70.94	77.26
En otro municipio	20.81	24.18	18.42
En el extranjero	2.60	4.87	4.33
Total	**100**	**100**	**100**

Fuente: IX Censo Nacional de Población y Vivienda, 2010.

Más del 86% de la población de cada de las demarcaciones estudiadas, tiene más de cinco años residiendo en la comunidad en la cual fue censada, lo cual refleja una estabilidad de residencia en el lugar de la mayoría de la población. Más del 6% de la población de las demarcaciones de la zona de estudio, residía en otro municipio, en los últimos cinco años. Los nacidos en el extranjero no superan el 3.74% en cada una de las tres demarcaciones (Tabla 2.5.5.5-2).

Tabla 2.5.5.5-2. Dónde ha residido su familia en los últimos 5 años.

Categorías	Provincia M. T. Sánchez	Municipio Cabrera (zona urbana)	Sección Abreu
En este municipio	91.60	86.89	89.59
En otro municipio	6.63	9.37	7.65
En el extranjero	1.77	3.74	2.75
Total	**100**	**100**	**100**

Fuente: IX Censo Nacional de Población y Vivienda, 2010.

En la encuesta aplicada en la zona de estudio se encontró que el 96% de los moradores es de nacionalidad dominicana, mientras que el 4% es de nacionalidad haitiana.

2.5.6.- Vivienda

2.5.6.1.- Materiales de construcción predominantes

En la provincia M. T. Sánchez y la sección Abreu, el material predominante del techo con las tres cuartas partes de las viviendas o más, es el zinc, ocupando el concreto el segundo lugar. Mientras que, en la zona urbana del municipio de Cabrera, el uso del zinc se aproxima a la mitad de las viviendas existentes, siendo predominante por escasas décimas porcentuales, el uso del concreto.

En las paredes exteriores de las demarcaciones estudiadas predomina el concreto o los blocks y en segundo lugar la madera (Foto 2.5.6.1-1).



Foto 2.5.1.1-1. *Viviendas en la sección Abreu (tomada en enero de 2024).*

Entre los materiales de construcción del piso de las viviendas, predomina el cemento en más de la mitad de las viviendas de las demarcaciones de la zona de influencia del proyecto, siendo la sección Abreu la que posee el mayor porcentaje (Tabla 2.5.6.1-1).

Tabla 2.5.6.1-1. Porcentaje de hogares por material predominante en la zona de influencia del proyecto.

Categorías	Provincia M. T. Sánchez	Municipio Cabrera (zona urbana)	Sección Abreu
Techo			
Concreto	22.96	47.89	13.45
Zinc	74.53	47.22	84.55
Asbesto cemento	1.31	3.79	1.28
Cana	0.06	0.06	0.06
Yagua	0.47	0.00	0.22
Otro	0.67	1.04	0.44
Total	100	100	100
Paredes exteriores			
Bloques o concreto	70.55	85.16	66.93
Madera	16.86	11.67	23.51
Paredes exteriores			
Tabla de palma	10.17	3.05	8.39
Tejamanil	0.03	0.00	0.00
Yagua	0.25	0.00	0.50
Otro	2.14	0.12	0.67
Total	**100**	**100**	**100**
Piso			
Mosaico	6.06	13.08	4.26
Cemento	78.32	59.65	85.77
Granito	1.23	0.37	0.32
Mármol	0.07	0.15	0.13
Cerámica	10.77	26.32	7.81
Madera	0.37	0.22	0.38
Tierra	2.90	0.22	1.27
Otro	0.28	0.00	0.06
Total	**100**	**100**	**100**

Fuente: IX Censo Nacional de Población y Vivienda, 2010.

2.5.7.- Economía

Los principales rubros productivos del municipio Cabrera lo constituyen la ganadería, la pesca, la agricultura y el turismo. El turismo registra un gran crecimiento por las inversiones que se han ido realizando en la zona, por parte de inversionistas locales y extranjeros, y la llegada constante de turistas extranjeros, algunos de los cuales también hacen inversiones en el municipio y se quedan a vivir en él (Foto 2.5.7-1).



Foto 2.5.7-1. *Hotel ubicado en la sección de Abreu (tomada en enero de 2024).*

El comercio al por mayor y detalle (Foto 2.5.7-2) y los talleres de reparación diversos, como se verá en siguiente punto, forman parte fundamental de la economía del municipio de Cabrera, el cual junto al municipio de Nagua forman el Polo Turístico IX, de acuerdo con el Decreto No. 199-99, de fecha 4 de mayo de 1999, el cual le genera un gran atractivo para las inversiones en este sector clave de la economía nacional.

En las comunidades estudiadas más de la mitad de los moradores encuestados se encuentran trabajando actualmente, el mayor porcentaje lo posee el municipio Cabrera. El mayor porcentaje de desempleados lo posee la sección Abreu (Tabla 2.5.7-1).

Tabla 2.5.7-1. Pobladores encuestados que trabajan o no actualmente.

Categorías	Municipio Cabrera (zona urbana)		Sección Abreu		Total	
	Cantidad	%	Cantidad	%	Cantidad	%
Trabaja	83	74.77	120	63.49	203	67.67
No trabaja	28	25.23	69	36.51	97	32.33
Total	**111**	**100.00**	**189**	**100.00**	**300**	**100.00**

Fuente: Elaborada por EMPACA a partir de la encuesta aplicada en diciembre de 2023 y enero de 2024.



Foto 2.5.7-2. *Plaza comercial de Cabrera (tomada en enero de 2024).*

2.5.7.1.- Población económicamente activa según rama de actividad

El comercio al por mayor y detalle es la rama de actividad económica predominante en la provincia M. T. Sánchez y la zona urbana del municipio de Cabrera, mientras que en la sección Abreu la actividad económica predominante es la agricultura.

El segundo lugar está distribuido como sigue: En la provincia M. T. Sánchez lo ocupa la agricultura, en la zona urbana del municipio de Cabrera lo ocupa Hoteles y Restaurantes (lo cual evidencia el desarrollo turístico) y en la sección Abreu lo ocupa el comercio al por mayor y detalle (Tabla 2.5.7.1-1).

Tabla 2.5.7.1-1. Porcentaje de población económicamente ocupada por rama de actividad y demarcación.

Categorías	Provincia M. T. Sánchez	Municipio Cabrera (zona urbana)	Secció Abreu
Agricultura, ganadería, caza y silvicultura	19.98	3.44	22.21
Pesca	0.62	0.45	0.56
Explotación de minas y canteras	0.08	0.04	0.04
Industrias manufactureras	5.16	4.37	3.82
Suministro de electricidad, gas y agua	0.58	0.36	0.21
Construcción	6.70	10.58	8.29
Comercio al por mayor y al por menor; reparación de vehículos automotores, motocicletas, efectos personales y enseres domésticos	22.77	24.81	14.73
Hoteles y restaurantes	4.30	13.12	9.66
Transporte, almacenamiento y comunicaciones	4.95	3.79	2.84
Intermediación financiera	1.53	2.37	0.99
Actividades inmobiliarias, empresariales y de alquiler	2.38	3.75	3.35
Administración pública y defensa, planes de seguridad social de afiliación obligatoria	2.66	3.75	1.85
Enseñanza	5.02	8.03	4.30
Servicios sociales y de salud	2.41	4.42	1.55
Otras actividades de servicios comunitarios, sociales y personales	6.93	8.57	5.37
Hogares privados con servicio doméstico	8.57	6.34	13.40
Organizaciones y órganos extraterritoriales	0.12	0.00	0.52
No declarada	5.24	1.83	6.31
Total	100	100	100

Fuente: IX Censo Nacional de Población y Vivienda, 2010.

2.5.7.2.- Población económicamente activa por categoría ocupacional

Las dos categorías ocupacionales predominantes en las tres demarcaciones de la zona de estudio son, en primer lugar, empleado a sueldo o salario con más de la mitad de la población en cada una de ellas, siendo el porcentaje más alto el de la zona urbana del municipio de Cabrera (Foto 2.5.7.2-1).



Foto 2.5.7.2-1. *Entrada a Cabrera bajo lluvia (tomada en enero de 2024).*

Y en segundo lugar se encuentra la categoría de trabajador por cuenta propia, con por lo menos un quinto o más de la población ocupada en cada una de las demarcaciones estudiadas, siendo el porcentaje más alto el de la provincia M. T. Sánchez (Tabla 2.5.7.2-1).

Tabla 2.5.7.2-1. Porcentaje de población económicamente activa por categoría ocupacional y demarcación.

Categorías	Provincia M. T. Sánchez	Municipio Cabrera (zona urbana)	Sección Abreu
Empleado (a) a sueldo o salario	58.93	63.77	63.75
Empleador(a) o patrón	6.72	5.89	7.26
Trabajador(a) familiar o no familiar sin paga o ganancia	2.71	2.23	3.22
Trabajador(a) por cuenta propia	27.20	25.75	22.72
Otra	1.84	1.03	1.20
No declarada	2.60	1.34	1.85
Total	**100**	**100**	**100**

Fuente: IX Censo Nacional de Población y Vivienda, 2010.

2.5.7.3.- Grupos socioeconómicos

El grupo socioeconómico predominante en la provincia M. T. Sánchez y en la sección Abreu es el medio bajo, mientras que en la zona urbana del municipio de Cabrera es el grupo medio. En orden descendente en segundo lugar se ubica el grupo socioeconómico bajo en la provincia M. T. Sánchez, el grupo medio en la sección Abreu y el grupo medio alto – Alto en la zona urbana del municipio de Cabrera. El grupo medio alto – Alto, tiene los porcentajes más bajos en otras dos demarcaciones, lo cual es un indicador importante de la concentración de la riqueza en la zona (Tabla 2.5.7.3-1).

Tabla 2.5.7.3-1. Porcentaje de hogares por grupos socioeconómicos por demarcación.

Categorías	Provincia M. T. Sánchez	Municipio Cabrera (zona urbana)	Sección Abreu
Muy bajo	8.29	1.97	6.92
Bajo	27.12	10.36	24.24
Medio bajo	32.30	16.35	32.68
Medio	24.59	49.93	30.84
Medio alto-Alto	7.70	23.36	5.33
Total	**100**	**100**	**100**

Fuente: IX Censo Nacional de Población y Vivienda, 2010.

Casi un tercio de los hogares de la zona de estudio tiene gastos mensuales entre los 15 001 y 20 000 pesos, siguiéndole en orden descendente algo más de un quinto de los hogares, los cuales tienen gastos mensuales entre 10 000 y 15 000 pesos. Mientras que casi un cuarto de los hogares tiene gastos entre 20 001 y 30 000 pesos mensuales.

Estando actualmente la canasta familiar nacional en 44 967.69 pesos, de acuerdo con el Banco Central, es una minoría de la población de la zona de estudio la que logra cubrirla.

Tabla 2.5.7.3-2. Gasto mensual de los hogares.

Categorías en RD$	Municipio Cabrera (zona urbana)		Sección Abreu		Total	
	Cantidad	%	Cantidad	%	Cantidad	%
Menos de 10 000	2	1.80	9	4.76	11	3.67
10 000 a 15 000	21	18.92	44	23.28	65	21.67
15 001 a 20 000	34	30.63	61	32.28	95	31.67
20 001 a 25 000	13	11.71	29	15.34	42	14.00
25 001 a 30 000	12	10.81	19	10.05	31	10.33
30 001 a 35 000	9	8.11	9	4.76	18	6.00
35 001 a 40 000	2	1.80	5	2.65	7	2.33
40 001 a 45 000	7	6.31	1	0.53	8	2.67
Mas de 45 000	2	1.80	1	0.53	3	1.00
N/C	9	8.11	11	5.82	20	6.67
Total	**111**	**100.00**	**189**	**100.00**	**300**	**100.00**

Fuente: Elaborada por EMPACA a partir de la encuesta aplicada en diciembre de 2023 y enero de 2024.

2.5.7.4.- Situación de pobreza y calidad de vida

La provincia María Trinidad Sánchez en las 15 categorías que miden las necesidades básicas insatisfechas, se encuentra por encima del promedio nacional en cada una de ellas, siendo los mayores déficits en las categorías de transporte propio, TIC, agua potable, recogida de basura, equipos, escolaridad adulta, GLP y ampliación de vivienda.

En el índice de NBI la provincia M.T. Sánchez se encuentra ocupando el 13vo. lugar de las provincias a nivel nacional (Tabla 2.5.7.4-1).

Tabla 2.5.7.4-1. Índice de necesidades básicas insatisfechas provincia M.T. Sánchez y R.D.

Necesidades básicas Insatisfechas	Porcentaje Hogares Prov. M.T. Sánchez	Porcentaje Hogares Rep.
Piso	6.9	3.7
Techo	2.6	1.0
Pared	3.3	2.6
Gas licuado de petróleo (GLP)	15.7	11.5
Agua potable	54.9	32.8
Servicio sanitario	33	17.7
Energía eléctrica	9.6	4.2
Recogida de basura	46.1	9.6
Equipos	46.6	26.8
Escolaridad adulta	34.3	25.4
Asistencia escolar	9.9	3.1
Vivienda	5.5	7.8
Ampliación de vivienda	12.2	11.6
Transporte propio	90	59.2
TIC	80.2	17.8
Índice de NBI	81	36.9

Fuente: MEPyD, Mapa de la Pobreza, 2014.

El Mapa de la Pobreza 2014 establece que la provincia María Trinidad Sánchez tiene un índice de pobreza general de cerca de 2 puntos porcentuales más que el promedio del país, mientras el municipio de tiene 10 puntos porcentuales menos que la provincia (Tabla 2.5.7.4-2).

En lo referente a la pobreza extrema, los porcentajes siguen el mismo patrón de diferencias existentes en la pobreza general. Sin embargo, es importante destacar que la provincia María Trinidad Sánchez forma parte de las diez provincias con menor pobreza general del país (Foto 2.5.7.4-1).

Tabla 2.5.7.4-2. Porcentaje de hogares con pobreza general y pobreza extrema por demarcación.

Demarcación	Pobreza General	Pobreza Extrema
República Dominicana	40.4	10.4
Provincia María Trinidad Sánchez	42.0	7.9
Municipio de Cabrera	32.3	5.0

Fuente: MEPYD, Mapa de la Pobreza, 2014.

Cabe destacar que, en los más recientes reportes de entidades oficiales, como el Ministerio de Economía, Planificación y Desarrollo (Boletín de Estadísticas Oficiales de Pobreza Monetaria, año V, número 7, de febrero del 2020, página 6) se establece que los niveles de pobreza en el país han sido reducidos en los últimos años hasta llegar alrededor de 21%, por lo que cabe inferir que los niveles de pobreza en la zona de estudio han sido reducidos, por lo menos en niveles proporcionalmente equivalentes a los del país en su conjunto.

No obstante, debe agregarse también que, como efecto del impacto negativo de la pandemia del Covid-19 sobre la economía dominicana, esta y otras entidades prevén un retroceso del terreno ganado en la lucha contra la pobreza.

2.5.8.- Servicios públicos y líneas vitales

2.5.8.1.- Vialidad

De las carreteras principales que comunican la provincia María Trinidad Sánchez se encuentra la número cinco, con 293 kilómetros. Esta vía bordea la costa atlántica, desde Samaná, pasando por María Trinidad Sánchez y Puerto Plata, hasta Navarrete, Santiago.

También la autopista número siete, Juan Pablo II o autovía de Samaná, cuya propiedad pasó al Estado recientemente. Sus 146 kilómetros comunican a las provincias Santo Domingo, Monte Plata y Duarte con las provincias Samaná y María Trinidad Sánchez.

El municipio de Cabrera se encuentra atravesado por la carretera cinco, que lo divide en dos, del sureste al noroeste. Su trama urbana combina la cuadrícula con formas orgánicas, aunque predomina la primera. Sus calles se encuentran asfaltadas.

2.5.8.2.- Transporte

El transporte intermunicipal se ofrece en autobuses pequeños y medianos. Mientras que el transporte interno o hacia localidades cercanas se da en motocicletas (Foto 2.5.8.2-1), en el llamado “motoconcho”, el cual constituye el medio de transporte más popular de ambos municipios.



Foto 2.5.8.2-1. *Motores estacionados frente a negocio de Cabrera (tomada en enero de 2024).*

2.5.8.3.- Telefonía

El teléfono celular lidera los porcentajes en todas las demarcaciones del área estudiada, con las tres cuartas partes de los hogares o más en cada una de ellas (Tabla 2.5.8.3-1).

Tabla 2.5.8.3-1. Porcentaje de medios de comunicación en hogares del área de estudio.

Categorías	Prov. M.T. Sánchez	Municipio Cabrera (zona urbana)	SecciónAbreu
Teléfono residencial	10.62	24.09	7.80
Celular	75.48	86.20	73.48
Internet	6.94	14.23	3.55

Fuente: IX Censo Nacional de Población y Vivienda, 2010.

2.5.8.4.- Energía eléctrica

El servicio eléctrico es ofrecido en la provincia María Trinidad Sánchez por la Empresa Distribuidora de Electricidad del Norte (EDENORTE), la cual cubre prácticamente la totalidad de los hogares en la zona de estudio, con una cobertura promedio mayor al 95% de los hogares (Tabla 2.5.8-4).

Tabla 2.5.8.4-1. Porcentaje de servicio de energía eléctrica en hogares de las comunidades estudiadas.

Categorías	Prov. M.T. Sánchez	Municipio Cabrera (zona urbana)	Sección Abreu
Energía eléctrica del tendido público	95.60	98.76	96.26
Lámpara de gas propano	0.67	0.22	0.63
Lámpara de gas kerosene	1.60	0.15	1.84
Energía eléctrica de planta propia	0.23	0.07	0.32
Otro	1.90	0.80	0.95
Total	**100**	**100**	**100**

Fuente: IX Censo Nacional de Población y Vivienda, 2010.

2.5.8.5.- Acueducto y alcantarillado

2.5.8.5.1. Alcantarillado

El servicio de alcantarillado es escaso en la zona de influencia del proyecto, y ante esta carencia la mayoría de los hogares y establecimientos comerciales construye su pozo séptico. El inodoro encabeza los porcentajes de hogares con mayor uso en la provincia María Trinidad Sánchez, la zona urbana del municipio de Cabrera y la sección Abreu. En orden descendente la letrina ocupa el segundo lugar en las tres demarcaciones (Tabla 2.5.8.5.1-1).

Tabla 2.5.8.5-1-1. Porcentaje de tipo de servicio sanitario en hogares de las comunidades estudiadas.

Categorías	Prov. M.T. Sánchez	Municipio Cabrera (zona ubana)	Sección Abreu
Inodoro	47.77	93.28	57.42
Letrina	43.09	4.16	34.64
No tiene servicio sanitario	9.14	2.55	7.93
Total	100	100	100

Fuente: IX Censo Nacional de Población y Vivienda, 2010.

2.5.8.5.2.- Servicio de agua potable

En la provincia María Trinidad Sánchez, la zona urbana del municipio de Cabrera y la sección Abreu, más de la mitad de los hogares reciben agua del acueducto dentro de la vivienda en o en su patio (Tabla 2.5.8.5.2-1).

Con más de un 10% de los hogares, en la provincia María Trinidad Sánchez ocupa el tercer lugar el agua de pozo, con un 14.14%. Y en la sección Abreu el tercer lugar lo ocupa el agua de un tubo de la calle, con un 12.06% y el cuarto lugar el agua lluvia, con un 11.29%. En la zona urbana del municipio de Cabrera no existen valores mayores al 4.09%, ya que el agua recibida en la vivienda y en el patio de la misma alcanza el 92.41%, es decir, casi la totalidad de los hogares.

Tabla 2.5.8.5.2-1. Porcentaje de medios de abastecimiento de agua en hogares de la zona estudiada.

Categorías	Prov. M.T. Sánchez	Municipio Cabrera (zona urbana)	Sección Abreu
Del acueducto dentro de la vivienda	36.44	86.13	46.26
Del acueducto en el patio de la vivienda	25.58	6.28	14.66
De una llave de otra vivienda	4.68	1.02	2.47
De una llave pública	2.69	2.34	3.87
De un tubo de la calle	5.87	4.09	12.06
Manantial, río, arroyo	5.51	0.05	7.23
Lluvia	3.74	0.00	11.29
Pozo	14.14	0.00	1.14
Camión tanque	0.62	0.00	0.06
Otro	0.73	0.00	0.95
Total	**100**	**100**	**100**

Fuente: IX Censo Nacional de Población y Vivienda, 2010.

2.5.8.6.- Recolección de residuos sólidos

Los ayuntamientos locales recogen los desechos sólidos en más de la mitad de los hogares de la provincia María Trinidad Sánchez, la zona urbana del municipio de Cabrera (Foto 2.5.8.6-1) el porcentaje es de prácticamente la totalidad de los hogares y en la sección Abreu este servicio alcanza a algo más de un tercio de los hogares.

Es relevante que la quema de los desechos sólidos ocupa el segundo lugar como medio de disposición de los desechos sólidos en provincia María Trinidad Sánchez, con más de un tercio de los hogares y en la sección Abreu con más de la mitad de los hogares, lo cual es una expresión de la gravedad del problema (Tabla 2.5.8.6-1).

Tabla 2.5.8.6-1. Porcentaje de medios de recolección de residuos sólidos en hogares del área de estudio.

Categorías	Prov. M.T. Sánchez	Municipio Cabrera (zona urbana)	Sección Abreu
La recoge el ayuntamiento	56.61	94.96	39.91
La recoge una empresa privada	0.23	0.00	0.19
La queman	33.44	3.14	50.76
La tiran en el patio o solar	6.28	0.22	3.43
La tiran en un vertedero	1.53	0.36	0.38
La tiran en un río o cañada	1.41	0.73	0.38
Otro	0.50	0.58	0.51
Total	100	100	100

Fuente: IX Censo Nacional de Población y Vivienda, 2010.



Foto 2.5.8.6-1. *Ayuntamiento municipal de Cabrera (tomada en enero de 2024).*

2.5.8.7.- Seguridad ciudadana

En el informe realizado por el Observatorio de Seguridad Ciudadana de la Republica Dominicana, se refleja que el municipio de Cabrera posee índices muy bajos de casos relacionados con robos, homicidios y accidentes. El mayor problema lo representan los accidentes de tránsito (Tabla 2.5.8.7-1 y Fotos 2.5.8.7-1 y 2.5.8.7-2)



Foto 2.5.8.7-1. *Cementerio de la sección Abreu (tomada en enero de 2024).*

Tabla 2.5.8.7-1. Cantidad de casos delictivos y accidentes en el municipio de Cabrera.

Categorías	Años	Municipio de Cabrera
Homicidios	2011-2015	6
Heridos por armas de fuego	2015-2016	3
Robos de Automotores	2012-2016	6
Robos de armas de fuego	2015-2016	1
Accidente de transito	2013-2016	49
Total	--	65

Fuente: Elaborado por EMPACA a partir del Informe de la Situación de seguridad ciudadana de los municipios generales de la República Dominicana, Observatorio de Seguridad Ciudadana de R. D., 2016.



Foto 2.5.8.7-2. *Cuartel del Cuerpo de Bomberos en Cabrera (tomada en diciembre de 2024).*

2.5.8.8.- Salud y asistencia social

El municipio de Cabrera posee ocho centros de atención primaria y un hospital especializado. Las enfermedades más declaradas por la población en el IX Censo de Población y Vivienda, fueron hipertensión, enfermedades en los riñones, problemas en el corazón y diabetes. Ver Foto 2.5.8.8-1.



Foto 2.5.8.8-1. *Hospital municipal de Cabrera (archivos EMPACA).*

La gran mayoría de los moradores encuestados poseen seguro médico. Casi un quinto de la población total no posee seguro médico (Tabla 2.5.8.8-1).

Tabla 2.5.8.8-1. Pobladores encuestados que poseen o no seguro médico.

Categorías	Municipio Cabrera (zona urbana)		Sección Abreu		Total	
	Cantidad	%	Cantidad	%	Cantidad	%
Si	91	81.98	151	79.89	242	80.67
No	19	17.12	36	19.05	55	18.33
N/C	1	0.90	2	1.06	3	1.00
Total	**111**	**100**	**189**	**100**	**300**	**100**

Fuente: Elaborada por EMPACA a partir de la encuesta aplicada en diciembre de 2023 y enero de 2024.

En la zona urbana del municipio de Cabrera y la sección Abreu, el seguro subsidiado del gobierno cubre a más de la mitad de los moradores de ambas demarcaciones. El seguro personal privado ocupa el segundo lugar y el seguro contributivo el tercer lugar, en las dos demarcaciones citadas.

Tabla 2.5.8.8-2. Tipo de seguro médico que poseen los pobladores encuestados.

Categorías	Municipio Cabrera (zona urbana)		Sección Abreu		Total	
	Cantidad	%	Cantidad	%	Cantidad	%
Contributivo (pagado por el empleado y el empleador)	13	14.29	15	9.93	28	11.57
Privado personal (pagado completamente por el entrevistado)	28	30.77	24	15.89	52	21.49
Subsidiado (Senasa, pagado totalmente por el gobierno)	46	50.55	105	69.54	151	62.40
N/C	4	4.40	7	4.64	11	4.55
Total	**91**	**100**	**151**	**100**	**242**	**100**

Fuente: Elaborada por EMPACA a partir de la encuesta aplicada en diciembre de 2023 y enero de 2024.

2.5.8.9.- Educación

Con la ejecución del Plan Nacional de Alfabetización Quisqueya Aprende Contigo, el analfabetismo en la provincia María Trinidad Sánchez se situó en 6.8%, siendo el porcentaje de analfabetismo de la zona rural más del doble del existente en la zona urbana (Tabla 2.5.8.9-1).

Tabla 2.5.8.9-1. Porcentaje de analfabetismo en la provincia M.T. Sánchez.

Categorías	Provincia M.T. Sánchez
Personas analfabetas	6.8
Zona urbana	4.5
Zona rural	11.0

Fuente: ONE, Encuesta Nacional de Alfabetismo, 2019.

En el municipio de Cabrera existen 52 centros educativos públicos y 6 centros educativos privados (Foto 2.5.8.9-1).



Foto 2.5.8.9-1. *Centro educativo en la sección Abreu (tomada en diciembre de 2024).*

En la zona urbana del municipio de Cabrera, más de la mitad de la población ha realizado estudios primarios y secundarios, mientras que en la sección Abreu este porcentaje es cercano al 50%. Casi un quinto de la población de la zona urbana del municipio de Cabrera ha realizado estudios universitarios, mientras que en la sección Abreu los ha realizado algo más de una décima parte de su población (Tabla 2.5.8.9-2).

Tabla 2.5.8.9-2. Porcentaje del nivel de estudios realizados en el área de influencia del proyecto.

Categorías	Municipio Cabrera (Zona urbana)		Sección Abreu		Total	
	Cantidad	%	Cantidad	%	Cantidad	%
Ningún curso	4	3.60	7	3.70	11	3.67
Preescolar o inicial	3	2.70	13	6.88	16	5.33
Primario o básico	12	10.81	47	24.87	59	19.67
Secundario o medio	67	60.36	90	47.62	157	52.33
Curso Técnico	3	2.70	2	1.06	5	1.67
Universitario	22	19.82	26	13.76	48	16.00
N/C	0	0.00	4	2.12	4	1.33
Total	**111**	**100**	**189**	**100**	**300**	**100**

Fuente: Elaborada por EMPACA a partir de la encuesta aplicada en diciembre de 2023 y enero de 2024.

2.5.8.10.- Patrimonio cultural

Aunque la pandemia del Covid 19 ha impactado en las celebraciones tradicionales de la comunidad, como ha ocurrido en todo el país, en el municipio de Cabrera las actividades culturales más relevantes son:

Fiestas Patronales Las Mercedes. Son celebradas en honor a La Virgen de Las Mercedes, la Patrona del Municipio de Cabrera. La celebración dura nueve noches que inician el 15 de septiembre y culminan el 24 de septiembre de cada año.

Carnaval Cabrera. Se celebra el 27 de febrero de cada año, los estudiantes de los Centros Educativos del municipio realizan diversas presentaciones culturales, incluyendo un desfile con la reina del carnaval y su corte, además de desfiles de comparsas.

Cabrereños Ausentes. En ella los nativos en Cabrera que residen en otro lugar del país o el exterior, se reúnen para compartir con los residentes locales, el último fin de semana del mes de julio.

Cabrera Ciudad de Dios. Es una actividad anual organizada por los cristianos evangélicos, en el Parque Duarte, el principal del municipio, sin una fecha establecida, sino los días programados por ellos.

2.5.9.- Relación de las comunidades con el ambiente

En las entrevistas abiertas realizadas, los moradores señalaron como valores ambientales de sus comunidades: el malecón, el parque central (Foto 2.5.9-1), las lagunas Dudú y Azul y las playas Arroyo Salado, Diamante y El Caletón.



Foto 2.5.9-1. *Glorieta del parque central de Cabrera (tomada en diciembre de 2024).*

2.5.10.- Problemas que afectan a las comunidades

La Tabla 2.5.10-1 muestra que la zona urbana del municipio de Cabrera, los problemas señalados por la mayor frecuencia de encuestados son dos que se encuentran empatados con 48 menciones: la delincuencia y el alcoholismo. Por su parte en la sección Abreu, el problema señalado por la mayor cantidad de moradores, 80 personas, fue la delincuencia, seguido en segundo lugar por el alcoholismo, con 67 menciones.

En las dos comunidades la drogadicción se encuentra en tercer lugar (89 menciones) y el embarazo en adolescentes en cuarto lugar (61 menciones).

Tabla 2.5.10-1. Problemas que afectan a la comunidad por cantidad de encuestados.

Categorías	Municipio Cabrera (zona urbana)	Sección Abreu	Total
Delincuencia	48	80	128
Relaciones conflictivas con extranjeros	2	1	3
Drogadicción	35	54	89
Alcoholismo	48	67	115
Embarazo de adolescentes	25	36	61
Otro	0	1	1

Fuente: Elaborada por EMPACA a partir de la encuesta aplicada en diciembre de 2023 y enero de 2024.

CAPITULO III

PARTICIPACIÓN E INFORMACIÓN PÚBLICA

3.1.- Introducción

Se presenta a continuación el proceso de Participación e información pública del proyecto Complejo Energético Catuán (Código No. S01-24-05409), realizado como parte de la Evaluación de Impacto Ambiental y a solicitud del Ministerio de Medio Ambiente y Recursos Naturales, definida para el área de influencia directa del proyecto en el paraje El Catuán, sección Abreu, municipio Cabrera, provincia María Trinidad Sánchez. Este proceso incluye:

- Colocación de letrero.
- Realización de dos vistas públicas.
- Análisis de interesados.

3.2.- Proceso para dar a conocer el proyecto

3.2.1.- Metodología

De acuerdo con los requerimientos planteados en los Términos de Referencia (TdR), Código No. S01-24-05409, se instalará un letrero con una dimensión no menor de 1 x 1.25 metros cuadrados en la entrada del proyecto o en un punto visible. El letrero contendrá las siguientes informaciones:

- Nombre del proyecto.
- Nombre del promotor del proyecto y/o responsable del mismo.
- Breve descripción del proyecto.
- Se ha de indicar que se está en el proceso de evaluación ambiental para fines de obtener autorización ambiental.
- Números de teléfonos del responsable del proyecto y del Ministerio de Medio Ambiente y Recursos Naturales.
- Presentar foto del letrero colocado.

Fue consultado el Reglamento y Procedimiento para la Consulta Pública en el Proceso de Evaluación de Impacto Ambiental (2016), elaborado por el Viceministerio de Gestión Ambiental.

3.2.2.- Instalación del letrero

Se colocó un letrero con una breve descripción del proyecto, en el área donde se desarrollará el proyecto (Fotos 3.2.2-1 y Figura 3.2.2-1). Ver también la Figura 3.2.2-2 con el diseño del cartel.





Fotos 3.2.2-1. *Letrero colocado con la descripción e informaciones sobre el proyecto (tomadas el 25 de marzo, 2025).*

Figura 3.2.2-1. Imagen de Google Earth donde se observa donde fue colocado el letrero.

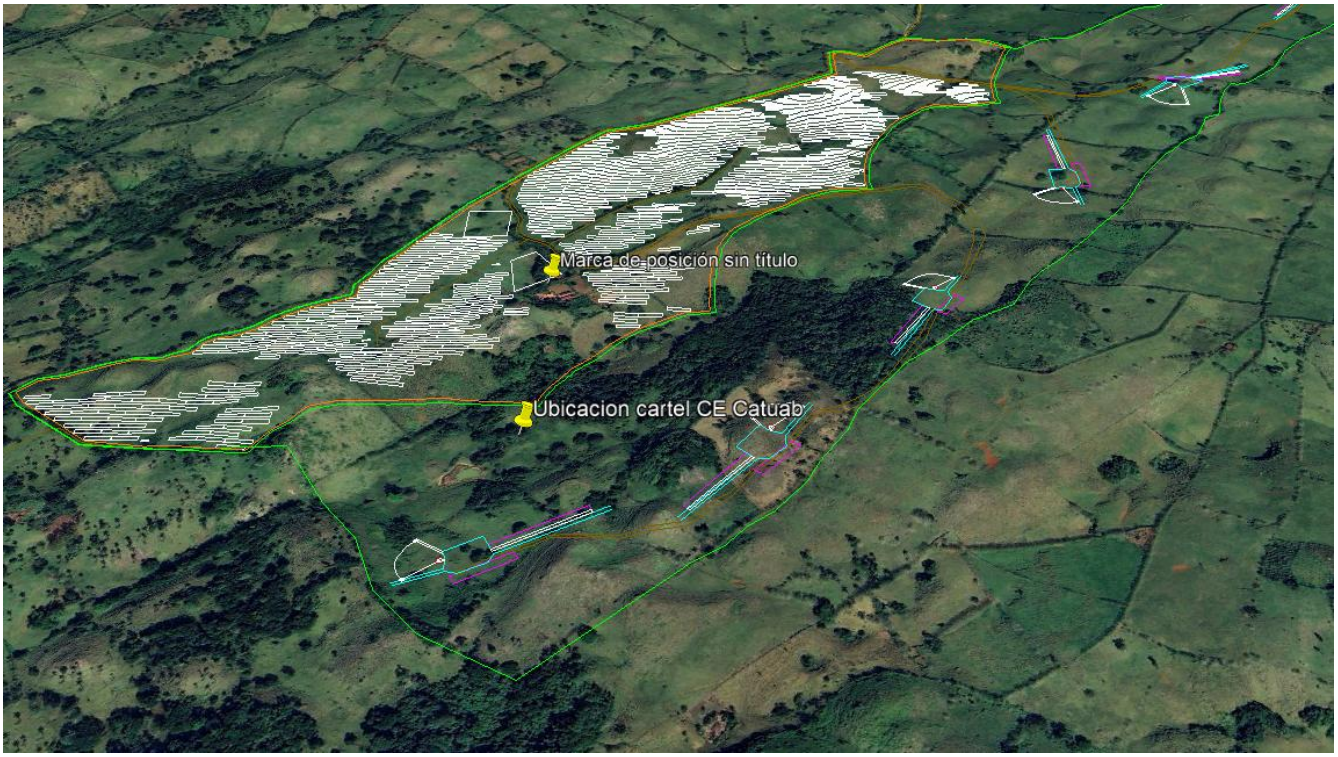

Fuente: ACCIONA ENERGIA DOMINICANA, S.R.L./EMPACA, 2025.

Figura 3.2.2-2. Información del letrero colocado en el proyecto.



Fuente: ACCIONA ENERGIA DOMINICANA, S.R.L./EMPACA, 2025

3.3.- Vistas públicas

3.3.1.- Metodología de las vistas públicas

Para la realización de las vistas públicas se utilizó la metodología y los procesos descritos en el Reglamento y Procedimiento para la Consulta Pública en el Proceso de Evaluación de Impacto Ambiental (2016), elaborada por el Viceministerio de Gestión Ambiental.

La organización de las actividades estuvo a cargo del promotor y de la Consultora Ambiental EMPACA, para las cuales se realizaron las invitaciones a la Dirección de Evaluación Ambiental del Ministerio de Medio Ambiente (Figura 3.3.2.7-1). También se realizó la publicación en el periódico *Diario Libre* (Figuras 3.3.2.7-2 y 3.3.3.7-1 y se entregaron invitaciones a los líderes comunitarios y sociales comunidades aledañas y al público en general interesado en el proyecto dentro del área de influencia (Anexo VI: Cartas de invitación a la vista pública).

3.3.2.- Primera vista pública

3.3.2.1.- Memorias de la primera vista pública

- Lugar: Liceo Leovigildo Rafael Santana Hernández (Foto 3.3.2.1-1).
- Fecha de realización: 11 de marzo, 2025.
- Hora de inicio de la reunión: 3:00 p.m.



Foto 3.3.2-1. *Instalaciones del Liceo Leovigildo Rafael Santana Hernández (tomada, marzo, 2025)*

3.3.2.2.- Lugar donde se desarrolló la primera vista pública

La primera vista pública del proyecto Complejo Energético Catuán fue realizada en el liceo Leovigildo Rafael Santana Hernández, ubicado en la carretera Cabrera – Río San Juan, paraje El Catuán, sección Abreu, municipio Cabrera, provincia María Trinidad Sánchez.

3.3.2.3.- Desarrollo de la primera vista pública

El desarrollo de la primera vista pública del proyecto Complejo Energético Catuán inició con las palabras del Lic. Mario Méndez, en representación de la consultora ambiental Empaca, quien realizó la función de moderador de la actividad.



Lic. Mario Méndez

- …con dos mujeres a lo mero mero y de verdad, que es Patricia Jiménez, que les va a introducir la parte técnica, y Claudia que les va a exponer la parte social, porque es una institución con una dinámica bien entendida con lo que son las energías alternativas, pero también con una fortaleza muy buena en sus relaciones con las comunidades del entorno de los proyectos donde ellos están presente.

Por parte nuestra, nosotros somos Empaca, que es la empresa consultora ambiental contratada para acompañarles a ustedes en este proceso y, sobre todo, a Acciona. Para ello, ustedes van a estar hoy en lo que es una vista pública, para los que no han estado anteriormente en una de este tipo, que establece la Ley 64-00 como un espacio donde las comunidades se informan, se relacionan con los elementos básicos del proyecto a ser ejecutado; porque la 64-00 establece que todo proyecto que se vaya a realizar en un entorno que sea de categoría A, Estudio de Impacto Ambiental, tiene que desarrollar dos vistas públicas, una que estamos efectuando hoy once de marzo -estamos muy cerquita del ocho de marzo, felicidades a las mujeres, espero que lo hayan celebrado bien y que los chicos se hayan portado bien en esta comunidad para que así sigamos dando el ejemplo en una época donde van cambiando la filosofía y los estilos de vida a partir actores políticos del norte, que es quien establece la variable de concepto de mujer hoy día, porque ya evolucionamos y no volvemos para atrás- y la otra que va a ser el día 25 de marzo, a la cual ustedes están invitados, donde vamos a ver los componentes ambientales.

Las vistas públicas se dividen en dos, una, que es la de hoy donde se les explican los elementos básicos de las consultas, los aspectos técnicos y los diferentes momentos de trabajo de intervención social que tiene la empresa.

Para este proyecto poder ser ejecutado primero tiene que ser registrado en el Ministerio de Medio Ambiente, para lo cual emiten unos términos de referencia y aquí está el código de este proyecto, el S01-24-05409, que es con el que ustedes se van a referir. Hoy día usted entra a la página del Ministerio… ustedes saben que los que somos análogos tenemos que sobrevivir en este mundo digital, pero el Ministerio en su página usted entra en el área de "Buscar" ese código y le aparece inmediatamente los datos de este tipo de proyectos, especialmente este proyecto que está acá y en qué nivel está su proceso.

Cuando se emiten unos términos de referencia se establecen los elementos básicos que va a tener este proyecto y a partir de ahí le dan el mismo.

Nosotros esperamos que ustedes puedan salir bien informados de lo que es la labor de Acciona y puedan salir bien informados sobre en qué consiste este tipo de proyectos. No se preocupen, no es un evento largo porque las consultas públicas están pautadas para ser algo informativo y muy puntual donde los actores de la comunidad, uno, conocen a los promotores, conocen los elementos técnicos del proyecto, pero también pueden hacer interrogaciones, interpelaciones y propuestas.

La Ley 64-00 es quizás de las pocas leyes que tienen un espacio consolidado donde las comunidades y la gente de un entorno puede enterarse del proyecto que se va a ejecutar. Por ello, nosotros debemos apoyar este tipo de iniciativas y fortalecerlas porque ustedes dirán "Caramba, cuántos proyectos que se hacen, hasta de las carreteras cuando las arreglan, y nadie nos informa ni siquiera cuándo la van a arreglar o no la van a arreglar". Sin embargo, este tipo de proyectos que son de los pocos proyectos que no es que la comunidad va a ellos, porque una zona franca… usted va a la zona franca porque se la ponen lejos, o un parque industrial. Este tipo de proyectos usualmente van y se desarrollan próximo a las comunidades, es de los elementos buenos que tiene.

Por eso, la dinámica constructiva y las acciones que se ejecutan usted las vive en el día a día porque ve los vehículos, ve la dinámica comercial, ve la gente que se emplea, ve cómo se vincula a la mujer y a la vida productiva de este tipo de proyectos.

Cuando nosotros empezamos a trabajar proyectos fotovoltaicos, hace como diez años, me acuerdo yo que todo era puro hombre trabajando. Hoy día, entre el 25, y a veces hasta el 30 % de los que trabajan en un proyecto fotovoltaico en la etapa de construcción son mujeres. Ustedes lo van a ver y lo van a vivir, y pueden preguntar hacia otros proyectos que se están haciendo en este entorno porque este no es el primero y ustedes pueden estar informados.

Pues, bien, vamos a darle el paso a los técnicos de Acciona, en este caso a Patricia y a Claudia que les van a explicar los componentes básicos de este proyecto, y más luego regresamos para ver sus inquietudes y puntos de vista.



Sra. Patricia Jiménez

- Hola, buenas tardes. Yo soy Patricia Jiménez, como ya mencionó Mario, gracias, pertenezco al departamento de Desarrollo de Negocios de Acciona Energía, promotora del proyecto.

Básicamente en esta parte lo que queremos mostrar de manera general, cómo vamos a generar la energía del proyecto y cómo esta energía se distribuye y llega a sus hogares.

Como ustedes ya saben -o, si no lo saben, ya lo van a saber- la energía que ustedes reciben en sus hogares vienen de distintas fuentes; puede ser de fuentes renovable y fuentes no renovables. Las fuentes renovables son aquellas que nunca se agotan, nunca se acaban, porque vienen de la naturaleza. O sea, pueden ser de energía solar, energía que viene del agua por el movimiento del agua, y la energía eólica que viene del viento. También están las energías no renovables que estas se terminan, contaminan mucho al medio ambiente contrario a las energías renovables, y estas pueden venir de fuentes como el petróleo o el gas natural.

Este proyecto, ya como mencionó Mario, tiene una particularidad y es que tiene dos tecnologías que vienen de fuentes renovables, o sea, no contamina el medio ambiente, y es de la fuente solar y de la fuente eólica o del viento.

Para nosotros captar la energía solar instalamos unos paneles solares que captan la energía del sol y la convierten en electricidad. Luego esta pasa por unos equipos internos y esta se convierte en una energía que podemos utilizar en nuestros hogares. Luego esto llega a una subestación interna en el proyecto y se eleva a la potencia para que pueda pasar a la línea de transmisión y llegar a la Empresa de Transmisión Eléctrica, la ETED.

Ojo con esto, o sea, la energía que nosotros producimos nosotros la llevamos directamente al Estado y el Estado es que se encarga de llevarla a esas distribuidoras para que se pueda llevar a sus hogares.

Lo mismo ocurre con la energía del viento. El viento sopla, mueve los aerogeneradores y a través de este proceso se produce electricidad. Igualmente, esto pasa por los equipos internos y la energía se vuelve para ustedes poder consumir en sus hogares; pasa por la subestación interna de nuestro proyecto, va a la línea de transmisión, va a la subestación del Estado dominicano y estos se encargan de distribuirla en las distintas Edes, o sea, EdeNorte, que creo que es la que funciona aquí, EdeSur y así.

El proyecto va a estar ubicado en Cabrera, María Trinidad Sánchez. Aquí pueden verlo pequeñito. Se ve pequeñito, pero realmente tiene dos millones de metros cuadrados el proyecto en su totalidad.

El proyecto tendrá una potencia eólica, o de viento, de 47.20 megavatios y solar de 16 megavatios pico. Va a tener ocho turbinas, que son estas que se ven aquí. Son unas turbinas bastante altas de 150 metros. Y va a tener 23,000 aproximadamente y se conectará en la subestación de Los Cacaos.

Cualquier inquietud técnica, al final de la presentación.



Sra. Claudia Toledo

- Hola, buenas tardes. Mi nombre es Claudia Toledo, represento a la empresa Acciona y en este momento yo les quiero explicar cuál es la herramienta, cuál es el plan, cuáles son los beneficios que como comunidad ustedes pueden tener respecto al parque que nos acaba de presentar Patricia.

Principalmente uno de los aspectos de beneficio a las comunidades es la creación del empleo. Lo explicaba muy bien Mario que aquí no hay diferencia de ser hombre o ser mujer. Muchas de las tareas que se hacen en el parque sí tienen que ver con trabajos profesionales, algún ingeniero, algún licenciado, pero también durante la construcción hay muchos trabajos que no necesitan una carrera como tal profesional.

Desafortunadamente, y se los digo así, sabemos que quien se prepara pues muchas veces tiene mejores oportunidades. Sin embargo, en la etapa constructiva sí hay apertura… esta etapa constructiva que no sé exactamente cuánto tiempo vaya a durar…

Sra. Patricia Jiménez

- Como un año y medio.

Sra. Claudia Toledo

- Como año y medio, pueden haber empleos para estas personas que no necesitan una carrera, y este es como el principal beneficio.

Nosotros como Acciona tenemos un Plan de Gestión Social, así le llamamos, donde tenemos una serie de pasos para saber cómo podemos beneficiar a las comunidades vecinas y estos pasos van desde esta parte del plan de comunicación en donde nosotros damos a conocer el proyecto, hay dudas, hay muchas veces sugerencias que tenemos de parte de la comunidad; y un plan de inversión que es principalmente para el beneficio de estas comunidades vecinas.

Este plan de comunicación nosotros tenemos líneas de acción para poder ejecutarlo. Yo les voy a dar un ejemplo, cuando nosotros llegamos a una comunidad muchos piensan "voy a solicitar una banda de música para que amenice la feria del pueblo". Entonces, nosotros como Acciona tenemos bases para decir "no podemos", "sí podemos" y por qué.

Por ejemplo, si nosotros pensamos en una banda de música el beneficio es inmediato y se termina después del baile y ya, pero si ustedes me hablan de un beneficio… Vamos a explicar lo que nosotros cotidianamente decimos 'La Casita de Acciona'. Vamos a imaginarnos una casa. Una casa debe tener techo, debe tener pilares y debe tener piso. El piso de Acciona, que es esta partecita, que es el cimiento, es el relacionamiento comunitario. Si ustedes no se relacionan con Acciona, si ustedes no participan, esos proyectos no tienen cimiento, esos proyectos se pueden caer. Entonces, lo principal es un piso que es el relacionamiento comunitario. Todo proyecto debe partir de ahí.

Un primer pilar, que es el pilar de educación y salud comunitaria. Nosotros tenemos mecanismos para saber qué tipo de proyectos de salud, qué tipo de proyectos de educación, a través de convocatorias, a través de este tipo de comunicación con grupos de las comunidades para que nos puedan proponer o nosotros identificar cuál es el proyecto necesario para la comunidad.

El siguiente es el fomento a la economía local, lo que muchos conocemos como emprendimientos. Cómo podemos hacer que la comunidad mejore la economía, no tanto… o sea, sí de la persona, pero a nivel familiar, a nivel comunitario que sea una cadenita. Entonces, esto es otro pilar.

Promoción de la sostenibilidad. Quiere decir que esos proyectos perduren en el tiempo. Cuando Acciona saque las manos del proyecto, porque ya está sólido, el proyecto pueda continuar.

Y, el techo, que para todos es un techo, el cuidado del planeta. Si nosotros cumplimos con al menos el piso, un pilar y el techo, es un proyecto viable para Acciona.

Por ejemplo, la banda de música. Sí lo solicitó la junta de vecinos, ahí hay relacionamiento comunitario, pero ¿en qué parte vienen estos pilares? Es diversión, entonces de ahí se descarta porque no tiene un fundamento que pueda desarrollar a la comunidad.

Otro de los aspectos son los Objetivos de Desarrollo Sostenibles. ¿Alguien ha escuchado hablar de ellos? ¿Alguien tiene una idea de qué son?

Sra. Mignolia Reynoso

- Son los valores que se sustentan en las comunidades y las áreas que son sensibles… son los proyectos que se hacen en el accionar de sensibilizar.

Sra. Claudia Toledo

- Okey, tiene mucho que ver con lo que dice la maestra. Estos objetivos son propuestos por países, por gobiernos, principalmente para minimizar… o talvez en una agenda muy, muy larga al 2050, creo está proyectada… 30, perdón, no sé por qué dije 50, 2030, cómo erradicar estos problemas, habla de salud, habla de hambre, habla de energía, educación. Entonces, estos dos complementos hacen un proyecto viable para Acciona y en todo el proyecto tenemos un mecanismo de comunicación de las partes interesadas. Aquí vemos muchas partes interesadas, hay una parte de educación, de bomberos, de las Fuerzas Armadas, de la junta de vecinos, la regiduría, hay varias partes de las comunidades que estamos aquí y a eso le llamamos nosotros partes interesadas. Entonces, eso quiere decir que hay un plan para contribuir a la comunidad y esto depende, pues, precisamente del techo que es el relacionamiento comunitario.

Lic. Mario Méndez

- Como le expresábamos, no les vamos a cansar mucho porque son elementos muy puntuales.

Lo mejor que tienen las energías alternativas hoy día es que todos de una forma u otra la hemos oído mencionar porque son como las energías hacia el futuro. Nosotros realmente como país tenemos muchas fuentes de energía, aunque todavía siguen predominando las térmicas como elemento de distribución principal, la cual trae también sus amigos apagones que nos visitan de vez en cuando para que se acuerden cómo es la oscuridad.

Tenemos, pues, que avanzar hacia procesos productivos de energías amigables con el medio ambiente, pero también sostenible por parte de nosotros como proyecto país.

Ahora vamos a pasar a ver si alguno de ustedes tiene alguna inquietud, alguna pregunta, algo que les motive o les llame la atención de este tipo de proyectos, que todos los que estamos acá estamos disponibles para darles respuestas. El caballero, favor de decir su nombre y si pertenece a alguna organización.

3.3.2.4.- Preguntas y respuestas por parte de los asistentes a la primera vista pública



Sr. Emiliano Fernández

- Buenas tardes. Profesor Emiliano Fernández, del Distrito 1402 de Cabrera, técnico distrital.

Tengo conocimiento de un parque que hay cerca de la comunidad de Doña Julia, que está en su etapa final. Hay varias especulaciones con relación a lo que implica el proyecto, por ejemplo, la joven hablaba de la producción. Que la energía va como a un almacenamiento interno, ¿Verdad? a unos equipos…

Sra. Patricia Jiménez

- O sea, pasa por unos equipos internos, después llega a la subestación y nosotros hacemos la transformación de la energía…

Sr. Emiliano Fernández

- Correcto. Tengo entendido que esa energía se almacena en unas baterías, ¿verdad?

Sra. Patricia Jiménez

- Eh, depende de si tiene almacenamiento o no. Pero, bueno, termine la pregunta.

Sr. Emiliano Fernández

- Pues, bien, que se almacenan en unas baterías y esas baterías son fabricadas con litio y el litio, se dice, que es perjudicial para la salud. Entonces, yo quiero que nos aclaren un poquito con relación a eso porque no sé si será cierto o no.

También, conozco de los beneficios que trae a la comunidad este tipo de proyectos, por ejemplo, se puso en ejecución un proyecto en una comunidad de Australia, y fue con ovejas que se probó, y dio excelentes resultados.

Háblеme un poquito sobre esa parte sobre dónde se almacena esa energía que producen, ya sea con los paneles o con los molinos de viento.



Sra. María Natividad Martínez

- Siguiendo ese orden, me gustaría saber…

María Natividad Martínez, soy de aquí de Abreu, pertenezco al municipio de Cabrera, soy docente.

Lo que más me interesa saber es cuáles beneficios le deja ese proyecto a la comunidad.

Lic. Mario Méndez

- ¿Alguna otra pregunta? Para responder en bloque.



Sr. Berto Arias

- Buenas tardes, mi nombre es Berto Arias, regidor del municipio de Cabrera.

La pregunta mía es adicional del proyecto de Los Cacaos que estaban mencionando o viene siendo el mismo proyecto.

Sra. Patricia Jiménez

- Bueno, en cuanto al almacenamiento este proyecto no va a tener baterías, sino como yo mencionaba, o sea, la energía se obtiene en el panel solar, pasa por un proceso de transformación, llega a la subestación interna que tenemos en el proyecto y esta subestación lo que hace es que pone la potencia en la energía para que pueda viajar por la línea de transmisión, pero este proyecto en específico no va a tener baterías.

Lic. Mario Méndez

- Miren, vamos a explicar esa parte ahí.

Hay una regulación que establece que cuando un proyecto pasa de 50 megas de generación fotovoltaica, necesita por lo menos colocar un sistema de almacenamiento de un 30 % mínimo. En este caso, por eso les traje aquí la pantalla del proyecto, este proyecto es básicamente eólico en casi un 80 %, ya que 47 megas son de energía eólica, y solo un 16 % de energía fotovoltaica. No necesita energía para funcionar.

Ahora bien, sobre la pregunta de la batería de litio, es verdad que el litio es uno de esos elementos de las tierras raras… Todos nos hemos vueltos un experto en tierras raras. ¿Quién no ha escuchado hablar de tierras raras en los últimos dos meses en la República Dominicana? Todos nos hemos vuelto… Hemos bailado esa fiesta, ese merengue. Nada más falta ponerle buena música para nosotros bailarlo bien.

Pues, bien, es uno de esos componentes de las tierras raras que como metal que es especializado, tiene ciertos tipos de contaminación o riesgos. Pero, a la fecha los sistemas de almacenamiento y disposición de lo que se conoce como desechos peligrosos están a nivel mundial muy bien definidos, no es algo que se deposita en cualquier lugar. Es más, es tan así que todos ustedes tienen algo de litio en la mano ahora, el celular. La mayoría de las baterías de los celulares son de litio. ¿Alguno de ustedes siente alguna molestia, dolor, ceguera…? No. Claro, los más viejitos no nacimos con Whatsapp ni nacimos con un celular, pero la gente piensa que el celular lo ha tenido la vida entera, desde chiquitico, porque se ha vuelto parte de la vida diaria y la cotidianidad nuestra.

Lo cierto es que las políticas ambientales nacionales e internacionales establecen formas muy estrictas de cómo disponer ese tipo de desechos peligrosos, y hasta ahora el manejo de grandes cantidades de litio en lo que son las baterías de almacenamiento de los proyectos fotovoltaicos es que se están definiendo políticas internacionales de dónde irlo a almacenar porque, aunque se oiga mucho, este tipo de componentes tiene apenas como diez a quince años manejándose, porque está también en los carros eléctricos, está en los celulares y está también ahora en las generaciones fotovoltaicas o almacenamiento para procesos eléctricos, sean industrializados o para el hogar.

Entonces, resulta que las políticas de almacenamiento como desechos peligrosos indican que si un celular se daña, yo sé que muchos de ustedes lo tiran a la basura, lo correcto es colectarlo, tenerlo presente, cuando usted va a cambiar de celular al prestador de servicios del celular que usted tiene -sea la compañía que sea- usted lleva el celular viejo, si no sirve, lo deja y ellos disponen de ello por vía a los mecanismos establecidos que usualmente se le dan grandes niveles de almacenamiento y en muchos casos reciclan lo que es la parte del litio. O sea que no crean que se esté en peligro porque en verdad es algo que es tan común…

Sra. María Natividad Martínez

- ¿Y en dónde serán instaladas esas maquinarias?

Lic. Mario Méndez

- Eso será… Mírelo aquí el terreno donde está, en esta zona. Es cerca de la loma de la Jagua de Cabrera.

Sr. Huáscar Suero

- Mario, creo que la mayoría de los comunitarios aquí conocen la finca Catuán, ¿verdad? Bueno, está en la finca Catuán. Por eso se llama, el proyecto se llama Catuán para mantener justamente esa parte de identificación de ustedes, que no se perdiera esa idea. Es justamente en esa zona.

Lic. Mario Méndez

- Sí, el señor es Huáscar, que es precisamente uno de los actores claves que ustedes van a ver mucho porque trabaja en el área social de Acciona, que ya ustedes ven lo amigable que es. Esperen que él coja confianza con la comunidad.

Entonces, vamos a poner a Claudia para la parte social que preguntaba la señora de los beneficios sociales que puede traer el proyecto.

Sra. Claudia Toledo

- Como un ejemplo, para responder la pregunta de la maestra, tenemos un proyecto solar en Calabazas, se llama Calabazas I, está en Bani, precisamente Huáscar es el líder de responsabilidad social ahí, y uno de los proyectos que nosotros… Tenemos dos años ahí, ejecutamos, por ejemplo, luminarias solares porque es primordial y es a manera comunitaria; campañas de salud, desde campañas bucales hasta dengue, enfermedades respiratorias en la comunidades de Galeón y de Calabazas; el tema del agua, que también es vital, tuvimos la rehabilitación del espacio de bombeo de este líquido vital de la comunidad. Hemos tenido, también, voluntariados donde vamos las personas de la comunidad a tener trabajo comunitario en las escuelas, se han rehabilitado y se han acondicionado escuelas para llevar todo este tema de residuos. Hemos tenido, también, este tipo de ejercicios con la comunidad para que sepan qué son las energías renovables y temas de educación.

Pero, así como esa comunidad reflejó el interés en un tema de luminarias, en un tema de agua, en un tema de salud, aquí es necesario -que nosotros hacemos previo a la llegada del proyecto- un estudio en el entorno para saber cómo se encuentra la comunidad de Cabrera, pero lo más interesante es escucharlos. La necesidad está ahí y nosotros corroborar con lo que nosotros vimos en el estudio.

¿Qué vamos a recibir!? Ahorita no es una pregunta que pueda responderles, pero sí con el ejercicio con ustedes, apegados a los ejes que ya vimos de la casita y de los ODS… Ya veo que Huáscar quiere hablar, entonces le paso el micrófono para que él pueda explayarse mejor.

Sr. Huáscar Suero

- Buenas tardes.

Perdonen que no me presenté ahorita, lo que pasa es que estaba ayudando con algunas personas. Mi nombre es Huáscar Suero, ya me vieron la cara de dominicano, ¿verdad? Yo trabajo en la parte social.

Yo sé que muchas de las dudas es qué beneficios per se *prácticamente les van a entregar. Primero, nosotros hacemos un levantamiento -un personal, yo u otra persona que se contrate; se hacen reuniones con las comunidades, con las escuelas, nos sentamos con la directora a ver en qué podemos colaborar basados en los ejes que Claudia les explicaba.*

Pero ahora mismo yo les puedo decir dos: la bolsa de empleos, Claudia lo mencionaba ahorita, que es el conjunto de empleo no especializado, por así decirlo. Muchas veces queremos muchos ingenieros y aquí no hay ingenieros, pero la mano de obra, el ayudante, el que carga y eso, eso sí tratamos de gestionarlo. Mientras más sean los de aquí, mejor. Siempre recibimos mucho volumen de los muchachos que quieren ser ayudantes y empezar a trabajar. Empiezan a veces como ayudante y terminan subiendo de posición.

Existe el otro que se llama "Accionando Residuos". ¿Qué es Accionando Residuos? Todos estos equipamientos que vienen acá vienen embalados en madera. No todas son de muy buena calidad, algunas son pallets hechos de plywood… Me he dado cuenta, y me confirmo, que el dominicano es muy creativo y le encanta… Por ejemplo, en Calabazas, las pallets que llegaron fueron de plywood, pero las usaron para hacer las baldas de sus casas la mayoría de las personas, y se las llevaban por mucho. Entonces, nosotros tenemos un programa, un calendario, donde la gente se anota y va con su camioneta y le entregamos la madera. Lo único que nosotros pedimos a cambio es que nos den una foto de en qué lo convirtió. Yo me comprometo que en la segunda vista pública voy a traer evidencias.

A veces hacemos levantamientos. Ustedes tienen una característica muy buena, y es que tienen UNAP cerca, ahí al doblar. Ya ustedes ven que yo anduve los rincones de aquí, lo que pasa es que no se dieron cuenta. ¿Qué pasa? Nosotros llegamos primero a la UNAP y vemos en qué podemos ayudar, por eso Claudia dice que se hace un levantamiento. Por eso nosotros no decimos "vamos a construir un hospital", no lo podemos porque no sabemos si es la necesidad prioritaria en ese momento.

Levantamos y vemos, también, basados en el presupuesto que tenemos. Seamos realistas, aquí el único que tiene un presupuesto muy grande es el Estado. Nosotros podemos tratar de ayudar un poco con el poco presupuesto que tenemos.

¿Mejor así? Muchas gracias.



Sra. Over Bonilla Acosta

- Yo quiero saber, ¿dónde está ubicado? ¿Si en el lugar donde está pueden habitar personas o está en un lugar solo donde no contaminamos el medio ambiente? ¿Cómo funciona?

Lic. Mario Méndez

- Lo bueno que tienen las energías alternativas es su bajo nivel de contaminación. Cuando hablamos de alternativas es que no son de combustibles fósiles.

Lo interesante que tiene es que en su etapa de operación no se va a emitir ningún ruido especial, ni van a necesitar ningún tipo de aceite ni de grasa especial que se esté supliendo diariamente ni manejando ningún nivel de desecho. El desecho que podemos ver ahora es el desecho de la etapa de construcción que cuando se está edificando algo se hace ruido, se mueve tierra, hay obreros, hasta las cajas que llegan con los pallets se aprovechan, y el cartón que llega se dona o se aprovecha, pero el residuo que produce es muy poco, muy poco el nivel de residuo. Por eso son energías alternativas. Son de los elementos positivos que tiene para una isla tan pequeña como la nuestra.

Otro detalle de interés que tiene es que cuando son, por ejemplo, eólicos, que es la mayor parte de este, la actividad agrícola y ganadera siguen normal. Una base de una torre eólica tiene alrededor de 20 metros cuadrados, se le pone un área de protección de unos 40 o 50 metros a la redonda más, y eso es todo. Bueno, podemos traer hasta fotos para la próxima de proyectos eólicos que ustedes ven el ganado y la agricultura normal debajo.

Este proyecto es de las energías más nobles que hay, que es la eólica, porque depende del viento, no necesita almacenamiento porque el viento en algunas zonas es constante. Ya en toda esta zona hay estudios de viento porque dentro de las dificultades que tienen los proyectos eólicos es que su tiempo de ejecución es largo, no es igual que un fotovoltaico que tiene un periodo de dos a tres años entre pre-proyecto, prepararlo, estructurarlo, ver los mecanismos financieros y lanzarlos; el eólico casi siempre hay que tener, por lo menos, una medición de un año de los vientos para tener bastante información e irse a lo seguro porque es costoso instalar lo que son los molinos de vientos y todo ese tipo de detalles que implica un eólico.

Pero en este caso no van a morir de ese susto de que va a haber una planta instalada y generando procesos de contaminación que afecte a la comunidad.

El caballero tenía la palabra. Por favor, decir su nombre y si pertenece…



Sr. German Reyes

- Saludos, mi nombre es German, soy líder comunitario en toda esta zona y encargado del área de participación comunitaria en el Distrito 14-02.

Yo tengo una inquietud sobre la finca Rancho Catuán que nosotros, los que estamos aquí, casimente todo el mundo no sabe exactamente cuál es la finca Rancho Catuán. Aquí la conocemos por el nombre de la persona, no sabemos si es la de los Mirabal… ¿Esa es? Ah, ya de ser así todo el mundo queda ubicado.

La otra pregunta es, eso lleva un proceso del Consejo Nacional de Energía, ¿verdad? O sea, lleva una aprobación. ¿Ya ustedes tienen la…? ¿La vista pública es antes de haberse aprobado o ya ustedes tienen aprobación en la mano? Yo creo que si ya ustedes tienen la aprobación en la mano, la vista pública tiene muy poca importancia en este caso.

Lic. Mario Méndez

- No es así. El sistema energético tiene un sistema de procesos y los procesos son muy claros.

Primero, antes de usted empezar el proceso va a la Comisión Nacional de Energía y le dan lo que es una concesión provisional, y hasta tanto el Ministerio de Medio Ambiente no le dé el permiso y le valide que el proyecto en el área que está puede ser ejecutado, no se aplica para la concesión definitiva.

Pero hay algo más, la Comisión Nacional de Energía y la Ley ¿158? establecen que todo proyecto que se vaya a hacer en un territorio que pueda tener, entre comillas, "vocación agrícola", necesita una evaluación y un permiso del Ministerio de Agricultura. Todo proyecto que se ha ejecutado en esta zona la Dirección Regional de Agricultura viene y examina el terreno y dice si es viable. La mayoría de los proyectos que se están ejecutando acá son en tierras que tienen vocación ganadera o ha sido en un momento determinado tierras ganaderas. No vamos a hablar de la crisis del sector ganadero en República Dominicana porque ustedes son de acá y tienen hasta vacas, El Negro no tiene vacas, y saben cómo ha sido la crisis y ha afectado ese sector. Muchas personas que tienen grandes extensiones de tierra les sale hoy día más económico proceder a cambiar de actividad productiva y más si es una actividad como esta que no le impide que siga su actividad productiva, como es el ganado, sino buscar otras formas de hacer más productiva la tierra o buscar otra actividad para colocar en el territorio y continuar con lo que ya hace. Esto lo que hace es que suma un nivel de actividad productiva muy superior al que tiene actualmente la finca como tal.

Por eso ustedes ven que a veces llamamos a vistas públicas en esta zona, como nos pasó en el restaurante que está en la carretera que aparecieron como once o doce personas que tenían tierras ofreciendo sus tierras para proyectos de energías alternativas desde que se enteraron que ellos no perdían ni sus derechos ni sus capacidades, por el contrario, ellos iban a recibir un beneficio porque usualmente lo que se hace es que se renta por 15, 20 o 25 años y en algunas ocasiones se pone una opción de compra, si lo ven necesario. Usualmente se renta por lo que el dueño de la tierra nunca deja de ser dueño y sigue recibiendo su plus *anual por el negocio que se estableció.*

El caballero dijo algo muy importante, le pido disculpas porque ahorita lo saltamos, preguntando si este proyecto es lo mismo que Los Cacaos.

No, son hermanos, pero son diferentes. En este caso el promotor principal es Acciona y en el otro caso Acciona tiene algo importante: aporta experiencia, aporta lo que es calidad en los procesos de ejecución del mismo a partir de la gran cantidad de proyectos eólicos que Acciona tiene en América Latina y otras partes del mundo, entonces, eso se suma como un plus*; la otra empresa que va a estar en Los Cacaos como dueño principal, en este caso, pidió la asistencia de Acciona para poder ejecutar el mismo que, aunque ellos tienen proyectos eólicos en otras partes de América Latina, realmente es importante para ellos sentir que una empresa sólida y reconocida internacionalmente como Acciona, que no solo está en este campo de actuación. Si ustedes buscan en internet Acciona como corporación se van a dar cuenta que es una gran empresa constructora y que está en muchos campos productivos. Ahí está la importancia de la sociedad que tiene.*

Este proyecto sí es de Acciona y sí es básicamente hibrido; él otro se va quedando poco a poco como un proyecto básicamente eólico. Todavía no ha habilitado la fase fotovoltaica y este sí tiene los dos elementos: fotovoltaico y eólico.

¿Alguna otra pregunta? ¿Alguna otra persona?



Sr. Epifanio Alcéquiez

- Epifanio Alcéquiez, presidente de la junta de vecinos de Los Romerillos.

Ya por lo mencionado, por lo que se ha hablado aquí, creo que nosotros como comunidad de los Romerillos no hay ninguna razón de presentar una objeción al proyecto porque los beneficios ya mencionados que vamos a recibir del proyecto creo que serán benéficos para la comunidad.

Lic. Mario Méndez

- Esto es lo que se dice 'un proyecto dietético'. Un proyecto light.

El caballero allá, por favor.



Sr. Charlie Gilbert García

- -Buenas tardes, mi nombre es Charlie Gilbert García, profesor de educación física.

Cuando hablaron del proyecto pensé que era algo individual o particular, pero veo que es algo un poquito más amplio. Pensé que era un proyecto… porque yo tengo, por ejemplo, una finca y necesitaba ponerle energía eléctrica porque no llega. Pensé que era un proyecto que cualquier persona podría tener acceso, pero lo que veo es que ustedes hacen el proyecto, se lo pasan a la CDEEE y de ahí ellos nos dan el servicio a nosotros. Eso era lo que yo tenía pensado.

Lic. Mario Méndez

- Uno de los elementos más novedosos que tiene este proceso de instalación de las energías alternativas en las comunidades es la transferencia de tecnología y la educación y preparación de muchos actores de la comunidad para manejar energías alternativas.

Los primeros proyectos que se hicieron a gran escala, que están en el sur, que son de otra empresa, resulta que muchos… Como se dio ahí entre San Cristóbal y Baní una cantidad de proyectos, bueno, el otro proyecto de Acciona, Calabazas, está en esa zona, se dio que muchos muchachos pasaban de trabajar en un proyecto para pasar a trabajar en el otro. Ahora mismo en esta zona hay como nueve proyectos en proceso; ahora se está terminando uno en su primera fase y se va a empezar la segunda, pero ya hay un grupo de muchachos que saben y son muchos proyectos los que están en esta zona. Ustedes van a ver que puede que a final de año tengan cinco o seis proyectos en construcción de manera simultánea.

…Era que iban pasando y teniendo un empleo más o menos estable por varios años porque la gente toma al que tiene experiencia. El muchacho de la comunidad iba y decía "Yo trabajé en tal proyecto", "Ah, ¿qué tú hacías?", "Tal cosa", "Mira, esto te toca. Léete el manual, léete las reglas de seguridad nuestras, nuestras políticas y firma aquí" y lo contrataban de inmediato.

¿Qué pasó? Muchos jóvenes después de manejar los componentes tecnológicos de energías alternativas e instalación de paneles creaban pequeñas empresas para instalar paneles en las casas. Yo me acuerdo cuando hace diez años, un kilo que usted instalaba en su casa costaba alrededor de los diez mil pesos; hoy instalar un kilo…. No, no era así. Era más, cien mil. Hoy día instalar un kilo es altamente barato. Ustedes entran a internet y le dan hasta baterías de 640 watts y le da para un televisor, le da para la nevera, le da para la casa y le acumula energía por 72 horas. Hoy día ya eso no es un problema.

Muchos de esos muchachos aprendieron y se dedican en los campos y en las lomas a vender pequeños paneles. Usted va a Santo Domingo, habla con una compañía que tenga stock *de paneles y usted mismo compra los paneles y lo ponen hasta baterías que no sin ni siquiera las especializadas, pero les funciona. La gente pone inversor, carga el inversor con los paneles y el inversor le da para la casa y duran con energía los que están en los campos muy arriba o con este sistema de los apagones mucha gente ha recurrido a ese proceso.*

O sea que aunque tú no sientes lo que es la energía de manera directa de que el proyecto le da energía a sus casas, sienten una transferencia tecnológica, un elemento que genera todo un mundo de apertura y enseñanza y aprendizaje para los jóvenes de la comunidad que son habilidosos y avanzan un poquito más allá y proceden a lo que es esa creatividad en un elemento muy puntual como pequeñas empresas ofreciendo servicios de instalación de panales a la escala económica como se está haciendo hoy día. No hay que ser un especialista, usted va y lo compra, lo instala, lo conecta, coge el transformador, lo pone, le carga la batería con la batería -o el inversor- le da a la casa. Ustedes saben que ya muchos muchachos fabrican hasta inversores.

¿Ustedes se acuerdan cuando llegaron los inversores que teníamos unos apagones grandes hace como quince años? Ya los electricistas saben más de inversores en República Dominicana, no hay que ir a una tienda ni una ferretería para conseguir un inversor. Un electricista en cualquier comunidad le prepara un inversor.

¿Alguien más tiene alguna pregunta? La señora.

Me gusta esta comunidad, siempre se dialoga con la gente.



Sra. Yamilka Falette

- Buenas tardes. Mi nombre es Yamilka Falette, vecina de su proyecto, Rancho Toro Rubio.

Primera vez que escucho de este tema y tengo mucha curiosidad. Claro, haré mi parte también por fuera, aunque ustedes me han aclarado que no representa ningún tipo de peligro para los animales y todo eso.

He escuchado los beneficios para la comunidad. Me imagino que esa carretera también la van a condicionar para ustedes mismos pasar, pero dentro de ese mismo ámbito me preocupa un poco la seguridad. Nosotros somos una comunidad muy tranquila, para allá arriba nada más nosotros pasamos para allá. Ese tema de la seguridad me gustaría un poquito que ustedes nos lo refresquen…

Sr. Huáscar Suero

- Eso sí me gusta. Me gusta cuando una comunidad está presente y pendiente a lo que llega nuevo.

Nosotros somos muy… Yo, dominicano al fin, yo soy muy ñoño con las comunidades. Como dijo Claudia, yo soy un poquito curioso y yo llego a las casas, fácilmente llego a su casa y me le bebo el café, y me siento a conversar mucho con las comunidades porque me gusta conocer las comunidades.

Lo primero que nosotros hacemos cuando llegan los empleados es decirles "Yo conozco cada persona que existe allá fuera y cada arenita que tienen ellos". No le acepto a nadie ni que se me pierda una gallina… Nosotros le decimos, no sé si aquí lo dicen, que los que se robaban las gallinas quemaban las plumas. Yo le digo a los proyectos "No le aguanto a nadie quemarme las plumas ni enterrarlas" y todos me miran. Es decir, el que se robaba la gallina, pues, como las plumas no se descomponen, las enterraban o las quemaban. Entonces, con esto nosotros somos muy pendientes al personal que llega, que está ahí, que sale y entra, y también con la seguridad vial. Nosotros desarrollamos un proyecto y un programa de seguridad donde, primero, empezamos por las escuelas. Apostamos que los niños son los primeros educadores de nosotros, los padres. Es decir, quien me recuerda a mí muchas veces cuando voy conduciendo son mis hijas que me dicen "Papi, está en rojo no te vayas". Entonces, empezamos primero por las escuelas y luego por las juntas de vecinos donde empezamos a enseñarles a las personas que hay que respetar los señalamientos, montamos señalamientos nosotros, indicamos dónde están y donde quiera que va a pasar una maquinaria hay un señalador, una persona que está pendiente al que cruza y al que no cruza.

¿Por qué? porque lo eólicos tienen un factor y es que son componentes grandes. Todo esto lo hacemos basado en una logística, en un estudio de análisis de ruta y todo eso, como quiera junto a la junta de vecinos y los bomberos, lo informamos. "Miren, esta va a ser la ruta. En equis fecha a tal hora, vamos a pasar por ahí". Mucho del personal vamos caminando al lado del vehículo, yo mismo he servido de guía con mi vehículo adelante a una velocidad… Establecemos una velocidad máxima de 20 kilómetros por hora en la ruta donde vamos de por sí y somos muy ñoños con eso.

Otra cosa, usted dijo algo de la carretera. Nosotros hacemos un registro fotográfico de cómo está la vía. Yo vine aquí hace como un año y pico, por eso les dije que yo sabía dónde estaba la UNAP, y empezamos a tomar fotos de cómo está la carretera. Nosotros tenemos que dejarla mejor que como está, no peor. Si ahí en esa callecita que va subiendo no hay un bache, nosotros tenemos que dejarla -como compromiso de nosotros- sin bache. Ahora, hay lugares de aquí que no están asfaltados. Nosotros las acondicionamos, no llegamos a asfaltar porque el costo del asfalto es bastante alto y solamente el Estado puede pagar, a veces ni los ayuntamientos pueden pagarlo. Nosotros sí hacemos toda la posibilidad de acomodarlo, tanto para que quede bien para ustedes como para nosotros usarla a diario también igual. Sí están llenas de hoyos las espaldas de nosotros van a sufrir, igual, pero con eso y con la seguridad de que no exista nada con respecto a la afectación a sus vecinos nosotros somos muy cuidadosos.

Por eso, tampoco permitimos que nuestro personal tome alcohol. Se le hace un test *de alcoholemía antes de entrar al proyecto, cero tolerancia al alcohol de por sí porque nosotros somos muy cuidadosos con ustedes los vecinos y en los proyectos ese disminuye la tasa de accidentes y la afectación de la salud.*

Sr. Berto Arias

- Buenas tardes, nueva vez.

Para mí es un poquito inquietante porque supe que en Payita, donde están los paneles solares, hay unos muchachos que entraron a trabajar como mano de obra. Entonces, ya hay uno de ellos que ya gana hasta sesenta mil pesos, si bien tengo entendido, mensual. No sé qué parte de ustedes pueden decir lo que corresponde cómo pueden hacer cursos técnicos para ellos poder proceder y trabajar, también, a la vez en esa empresa.

Lic. Mario Méndez

- Me gusta que su inquietud es positiva. Quiere decir que usted tiene una prueba de que hay un beneficio y la gente evoluciona a lo interno de este tipo de proyectos.



Sr. Nelson González

- Buenas tardes para todos.

Mi nombre es Nelson González, soy coordinador o presidente de la Asociación de Juntas de Vecinos Santiaguita Hernández, del municipio de Cabrera. Nosotros coordinamos 36 juntas de vecinos en el municipio solamente, sin incluir los distritos municipales que tenemos también. en uno de ellos, 11 juntas de vecinos, en La Entrada y diez juntas de vecinos en el distrito municipal de Arroyo Salado, Payita.

Mi intervención es… a propósito de la intervención de la amiga de Yamilka Falette, nosotros como organización de juntas de vecinos nos enfocamos básicamente en la seguridad del municipio; tenemos que ver con el desarrollo del municipio. Nos preocupa la seguridad, la tranquilidad, pero, sobre todo, claro, la tranquilidad nos la da la seguridad.

En el proyecto que ustedes van a desarrollar, que ustedes ven desde aquí… Víctor Polanco ¿no está aquí? No lo veo, presidente de la junta de vecinos. Aquí veo a otras personas, aquí está La Morena, presidente de la directiva de juntas de vecinos; después de esta comunidad la próxima comunidad es Los Romerillos, que aquí se presentó el presidente, Epifanio Alcéquiez; está la anterior presidente, Addia García; después de esa comunidad la próxima comunidad se llama Cruce del Amapola, que es vecina de donde está el proyecto también; luego viene una comunidad que se llama La Pionía, que es la salida…

Sr. German Reyes

- Esa es la salida del proyecto.

Sr. Nelson González

- Entonces, como ustedes podrán entender y ver, todas las comunidades están organizadas en juntas de vecinos. Queremos decirles que nosotros queremos estar de cerca con un ustedes, queremos que ustedes estén de cerca con nosotros, en mi caso particular como presidente de la Asociación de Junta de Vecinos, y que ustedes estén de cerca con las comunidades vecinas a su proyecto porque estamos pensando… Ya se ha manifestado aquí la preocupación por las condiciones de -si ustedes pueden colaborar en algo- mejorar las condiciones del terreno como decía el amigo allí, como le encontraron piensan dejarlo. Si pueden mejorarlo, pues, mucho mejor. Cualquier cosa que la comunidad pueda beneficiarse de este proyecto, nosotros lo esperamos de ustedes.

Estamos a la orden. Cuenten con nosotros y aplaudimos inmensamente de estos proyectos porque sabemos que van a generar… ya hablaba el señor regidor el casos de jóvenes de aquí que están ganando buen dinero, y nosotros esperamos que este proyecto venga a traer también, como decían al principio, fuentes de trabajo.

Estamos a la orden. Muchas gracias.

Lic. Mario Méndez

- Su intervención fue muy positiva y predomina la calidad del público que tenemos acá y lo interesado que están los actores de sus comunidades -los que están en las juntas de vecinos, los propietarios más próximos al proyecto, las profesoras de la escuela- por enterarse de este proyecto y saber la seguridad que este proyecto puede darles en cuanto no solo en seguridad ciudadana, como expresó la señora y usted también dijo, sino seguridad como elemento de vida.

Sr. Huáscar Suero

- Una de las cosas que se me había olvidado exponerles y que es algo muy rápido es que muchas veces llega una persona y ustedes no lo vuelven a ver más. Nosotros tenemos un cartel donde tenemos algo que se llama 'Mecanismo de queja', ponemos un letrero bien grande donde está el teléfono de… sea que me toque a mí, porque a mí me tocan varios proyectos en el país, o a una persona que esté aquí, estará el teléfono de esa persona ahí donde recibirá cualquier queja que ustedes tengan. 'Mira, pasó una persona a una rápida velocidad y le tiré un video', nuestro mecanismo está obligado a revisar todo esto y, si tenemos que sancionar a empleados, sancionarlo. Es decir, va a haber una forma de usted comunicarse directamente, aparte de una persona que se va a presentar con un ustedes, pero que haya un número… A veces los lideres comunitarios sí conocen al líder social, pero a veces el comunitario no lo conoce, pero tenemos un letrero grande que dice dónde pueden comunicarse: teléfono y correo electrónico.



Sra. Addia García Pérez

- Muy buenas tardes. Mi nombre es Addia García Pérez, miembro de la junta de vecinos Los Romerillos y expresidenta de la misma.

Mi pregunta es la siguiente: ¿Qué tan costoso va a ser el recibo eléctrico para cada hogar de nuestro municipio?

Lic. Mario Méndez

- Miren, esta no es una pregunta que nos atañe a todos nosotros, pero proyectos de este tipo lo que hacen es disminuir el costo de la energía eléctrica. Claro, los mecanismos que regulan ese proceso en República Dominicana hasta tanto no lleguemos por lo menos a un 40 a 45 % de la matriz no se va a sentir. Todavía el costo de la energía sigue siendo una energía cara para todos nosotros, para Huáscar, hasta para Claudia; pero esperemos que, a medida que vayan evolucionando y avanzando estos proyectos, el costo de la energía que nos llega a todos nosotros baje.

No está en posibilidad porque hay una ley que regula la energía, hay una ley que dice cómo se distribuye. Ellos son generadores, por ejemplo, no pueden ni siquiera donar energía a las comunidades. Ellos pueden quizás venir y colocarle paneles, como mucho, a una instalación como donación, pero desde allá -desde la matriz donde ellos producen- no pueden, la energía se lleva directo fuera.

A veces, inclusive, hasta para colocar el autoconsumo que les toca a ellos en las oficinas tienen que hacer unos mecanismos y una cuestión porque como toda la planta fotovoltaica va a la subestación con los mecanismos, no es que ellos pueden conectarse a la subestación y desviar luz para ellos. A veces tienen que separar un paquete de paneles de la misma producción solo para producir energía para ellos en las oficinas; o, conectarse al sistema y entrar al sistema para que puedan recibirla. Eso está muy regulado.

Sra. Over Bonilla Acosta

- Yo tengo una duda porque cuando se hacen estos proyectos la mayoría de los beneficios son para las comunidades, por ejemplo, el casco urbano de Cabrera, pero el proyecto en sí está en el lugar de Los Romerillos. A veces los impuestos que se pagan todo va a favor del casco urbano, pero la comunidad queda muerta porque los beneficios no van a la comunidad.

Nos gustaría que esos beneficios, aunque yo no soy de esa comunidad- soy la directora de la primaria- me gustaría que esos beneficios vayan a la comunidad de donde sale el proyecto. por ejemplo, yo participé en un proyecto -en el de Payita- y muchos de esos beneficios han ido a la comunidad de Payita, al pueblo, no se han ido a otro lugar. Eso es lo que nosotros queremos porque estos munícipes, que tienen muchas necesidades, también sean beneficiados con eso.

Sra. Claudia Toledo

- Aquí, eh, lo que he visto y con todo orgullo, como dice Mario, es que nos queda claro que la empresa no viene a suplir al gobierno; el gobierno tiene sus responsabilidades, etcétera, sin embargo, nos sumamos a estas acciones del gobierno.

Para el punto que comentaba la maestra, nosotros tenemos un mecanismo para ver efectivamente las áreas de influencia núcleo directas e indirectas, que tienen radios con ciertos kilometrajes, con ciertas características y nuestro principal interés es actuar en esa área de influencia núcleo, que son las comunidades más cerquita al proyecto. El siguiente paso son las comunidades de área de influencia directa que son las que están un poco más alejadas o que pueden tener cierta incidencia en el proyecto. Y, como tercer escalón, es el área de influencia indirecta que es donde pueden estar las comunidades más alejadas y que no tienen tanta incidencia en el proyecto, pero vamos por estas etapas: área núcleo, área directa y área indirecta, para saber nuestra actuación.

¿Qué sigue? La comunidad que mencionaba la maestra es núcleo, esa es la atención prioritaria.

Sr. Nelson González

- Con la inquietud que tiene la profesora, debo informarle, o sea, dejarle saber que en cada municipio y cada distrito tiene un ayuntamiento. Cada proyecto que se desarrolle tiene que pagar impuesto al ayuntamiento. Entonces, el ayuntamiento va a llegar a las comunidades a través del presupuesto participativo. Dentro del presupuesto que maneja cada ayuntamiento debe derivar del presupuesto del año una partida para cada municipio, para cada comunidad, para cada paraje.

En ese sentido, nosotros venimos siempre y yo puedo decirle que he visitado los otros campos del municipio de Cabrera y les mencionaba ahorita que… dentro de los distritos municipales, también, por ejemplo, ahora mismo yo tengo pendiente ir a visitar a Puerto Rico A Pie, me llamaron que su junta de vecinos quiere reestructurarse; igualmente tengo una petición de la junta de vecinos El Callejón, que pertenece al distrito municipal de La Entrada, que está esperándome para que yo vaya a juramentar nuevas directivas de juntas de vecinos.

Si cada comunidad se organiza y tiene su junta de vecinos que la va a defender, y es la entidad que tiene todo el derecho y la representa, o sea, la voz de las comunidades son las juntas de vecinos. Entonces, si está organizado… yo siempre insisto en que se organicen las juntas de vecinos, la junta de vecino va a reclamar al ayuntamiento lo que le corresponde a través del presupuesto participativo por ley. Es obligatorio.

Por ejemplo, yo siempre menciono que no es lo mismo la comunidad de Cruce La Amapola, que está después de Los Romerillos, donde debe haber quizás 30 o 40 familias, no les corresponde la misma partida que le corresponde a Abreu donde hay dos o tres mil habitantes ya aquí en Abreu, pero de acuerdo a la población le corresponde una partida del presupuesto participativo de los ayuntamientos.

Gracias.

Lic. Mario Méndez

- Muy, muy buena aclaración e intervención.

¿Alguien más tiene algo que expresar o decir? Si nadie más tiene nada que decir, permítanme darles las gracias y recordarles que el próximo día 25 estamos aquí a la misma hora. Vamos a ampliar un poco todos los componentes de trabajo social que Acciona ejecutar, no de dibujitos, sino de fotos y recuentos de lo que ha sido su práctica, sobre todo en el proyecto de Calabazas que le tocó conocer y que la gente tiene una opinión y una vida muy participativa, y así ustedes pueden tener más información del tipo de labor social que ellos ejecutan; también, informarse de la otra etapa que va en el sistema de evaluación de proyectos, es decir, de Medio Ambiente: qué tipo de impactos tiene, la vegetación que hay y para que estén más seguros que el medio ambiente no se está dañando y lo que se está es diversificando el espacio en una nueva actividad productiva.

Gracias por su asistencia. Hay un refrigerio aquí delante, son unos muffins, no los dejen que yo no me los puedo comer todos, yo soy barrigoncito. Así que, gracias por su asistencia. Muy buen grupo.

3.3.2.5.- Fotografías de los asistentes a la primera vista pública

Todas las fotografías fueron tomadas el 11 de marzo del 2025.



Foto 3.3.2.5-1. *Sr. José Rodríguez.*



Foto 3.3.2.5-2. *Sra. Mignolia Reynoso.*



Foto 3.3.2.5-3. *Sra. Vidaló Grecia.*



Foto 3.3.2.5-4. *Sra. Eliana Gómez.*



Foto 3.3.2.5-5. *Sr. Germán Reyes.*



Foto 3.3.2.5-6. *Sr. Emiliano Fernández.*



Foto 3.3.2.5-7. *Sra. Amaly Mora García.*



Foto 3.3.2.5-8. *Sr. Elbis José Pérez Castillo.*



Foto 3.3.2.5-9. *Sr. Nelson Rodríguez.*



Foto 3.3.2.5-10. *Sr. Eden Alejandro Méndez.*



Foto 3.3.2.5-11. *Sr. Mario Méndez.*



Foto 3.3.2.5-12. *Sra. Claudia Toledo.*



Foto 3.3.2.5-13. *Sra. Marylin del Rosario Núñez.*



Foto 3.3.2.5-14. *Sra. Jannerys Santana.*



Foto 3.3.2.5-15. *Sr. Zacarías Arias.*



Foto 3.3.2.5-16. *Sr. Ventura.*



Foto 3.3.2.5-17. *Sr. Epifanio Alcequiez.*



Foto 3.3.2.5-18. *Sra. Julissa López Pereyra.*



Foto 3.3.2.5-19. *Sra. Rachel Ureña.*



Foto 3.3.2.5-20. *Sra. Addia García Pérez.*



Foto 3.3.2.5-21. *Sra. María Natividad Martínez.*



Foto 3.3.2.5-22. *Sra. Dilenia Paulino García.*



Foto 3.3.2.5-23. *Sr. Rolando Joel Acosta Cuello.*



Foto 3.3.2.5-24. *Sra. Over Bonilla Acosta.*



Foto 3.3.2.5-25. *Sr. Alejandro Antonio Juma Santos.*



Foto 3.3.2.5-26. *Sra. Deciré Gil de los Santos.*



Foto 3.3.2.5-27. *Sra. María Magdalena Ceballos Mercedes.*



Foto 3.3.2.5-28. *Sra. Socorro Peña.*



Foto 3.3.2.5-29. *Sra. Andrea Pérez.*



Foto 3.3.2.5-30. *Sr. Víctor Antonio Gutiérrez.*



Foto 3.3.2.5-31. *Sra. María Yocasta Tejada.*



Foto 3.3.2.5-32. *Sra. Yomayra Sánchez Medina.*



Foto 3.3.2.5-33. *Sr. Modesto Antonio Valerio.*



Foto 3.3.2.5-34. *Sr. Ricardo de la Cruz.*



Foto 3.3.2.5-35. *Sra. Antonia Zaiz.*



Foto 3.3.2.5-36. *Sra. Marisol García Matías.*



Foto 3.3.2.5-37. *Sr. Charly MMatías.*



Foto 3.3.2.5-38. *Sra. Nancibell García.*



Foto 3.3.2.5-39. *Sr. Elmy Acevedo.*



Foto 3.3.2.5-40. *Sr. Juan Carlos Bisonó.*



Foto 3.3.2.5-41. *Sra. Rhina Villa Foster.*



Foto 3.3.2.5-42. *Sra. Christina Antonia M. A.*



Foto 3.3.2.5-43. *Sra. Yamila Faletto.*



Foto 3.3.2.5-44. *Sra. Dennis Fernández Falette.*



Foto 3.3.2.5-45. *Sr. Morases González.*



Foto 3.3.2.5-46. *Sra. Carmen Rodríguez.*



Foto 3.3.2.5-47. *Sra. Roma Altagracia García.*



Foto 3.3.2.5-48. *Sra. Maritza Peña.*



Foto 3.3.2.5-49. *Sra. Milqueya Ramírez.*



Foto 3.3.2.5-50. *Sra. Juana Bautista Concepción.*

3.3.2.6.- Fotografías de la primera vista pública





Fotos 3.3.2.6-1. *Vista de los asistentes a la primera vista pública (Tomadas el 11 de marzo, 2025).*

3.3.2.7.- Invitación a la primera vista pública

El proceso de invitación a la primera vista pública fue realizado a través de:

- Carta de invitación a la primera vista pública a la Dirección de Participación Social (Figura 3.3.2.7-1).
- Publicación en el periódico *Diario Libre* en fecha del 20 de enero del 2025 (Figura 3.3.2.7-2).

Figura 3.3.2.7-1. Carta de invitación a la primera vista pública a la Dirección de Evaluación Ambiental.

acciona energía

ACCIONA ENERGIA DOMINICANA, S.R.L.

ACCIONA ENERGIA DOMINICANA
Av. Gustavo Mejía Ricart, No. 102,
Edif. Corporativo 2010, Local 1304,
Distrito Nacional, República Dominicana

Santo Domingo, D.N.
12 de febrero de 2025

Sr. Neftalí Brito
Director
Dirección Evaluación
Viceministerio de Gestión Ambiental
MIMARENA

Ref.: Invitación a las Vistas Públicas proyecto Complejo Energético Catuán (Código S01-24-05409).

Distinguido Sr. Brito:

Mediante la presenten le informamos que estamos en el proceso de realización del Estudio de Impacto Ambiental del proyecto **Complejo Energético Catuán (Código S01-24-05409)**, que estará ubicado en la carretera Romedillo-La Pionia, Rancho Catuán, municipio Cabrera, provincia María Trinidad Sánchez.

Con el fin de completar los procesos de tramitación de la Autorización Ambiental, tal como establece la Ley 64-00 de Medio Ambiente y Recursos Naturales y los TdR, emitidos para el proyecto, le invitamos a participar en las Vistas Públicas que efectuaremos:

Vista Pública	Fecha	Hora	Lugar
Primera	11 de marzo del 2025	3:00 pm	Liceo Leovigildo Rafael Santana Hernández
Segunda	25 de marzo del 2025	3:00 pm	

Esperando su asistencia y colaboración, le saluda,

Atentamente,

PEDRO RAMÓN VALDEZ BURGOS
Representante
ACCIONA ENERGÍA DOMINICANA, S.R.L.
pvaldez@acciona.com | Tel. (809) 841-9043

ACCIONA ENERGIA DOMINICANA, SRL
RNC: 132-39351-3
Santo Domingo, R.D.

COPIA

Unidad de Correspondencia
Área destino: Dirección de Evaluación de Impacto Ambiental
Impact/correspondencia.ambiente.gob.do/consulta
Código de Registro: MIMARN-EXT-2025-00991
CONTRASEÑA: 8080F008
Fecha y Hora:
12-Nov-2025 - 12:10:12
Registrado por:
Pérez Volquez, Sagi Zulaika
Anexos recibidos: 0
Para preguntas comunicarse al
Tel. 809.567.4300
Ext. 6110, 6116

Figura 3.3.2.7-2. Publicación en el periódico *Diario Libre,* en fecha 5 de marzo del 2025.



3.3.2.8.- Lista de asistentes a la primera vista pública

27 AÑOS EMPACA

11/03/2025

Lista de asistentes a la Primera Vista Pública del Proyecto Complejo Energético Catuán (Código No. S01-24-05409)

No.	Nombre y Apellido	Comunidad en la que reside	Organización que representa	Teléfono
1.	José N Rodríguez	Abreu	Mi Familia	8094785185
2.	Mignolia Reynoso A	"	Directora del Centro	829-348-3062
3.	Vidalo N García	"	Presidenta de la APMAE	829-252-3565
4.	Eliane E. Gomez P.	"	Secretaria del Centro Ed.	829-871-8820
5.	Germán Kuyz B	Jobo Dulce	Sector Educativo	809-267-2863
6.	Equilicio Fernández Pérez	Abreu	Educación	829-325-8997
7.	Luz Amalia Mora García	Cabrera	Educación	809-779-7902
8.	Elbis Josepe Rez Castillo	Abreu	Educación	829-787-0540
9.	NELSON R. GONZALEZ A.	CABRERA	ASOC. DE JUNTAS DE VECINOS	829-455-7819
10.	Edey Alejandro Mendez Hdz.	Acciona Energía	Acciona Energía	
11.	Mario Tapia	Empaca	Empaca	809-689-3672
12.	Claudia Toledo Matus	ACCIONA	ACCIONA ENER.	9711370909
13.	Marylin del Rosario Nuñez	El cruce de las amapolas	Docente	809-729-1706
14.	Jannerys A. Santana T.	Nagua	Educación	829-685-4198
15.	Zacarías Aro	Cabrera	Regidor	869-210-1080
16.	Zacarías Vitibaldo Ventura	Cabrera	Teniente Coronel	809360.7344

Calle Jonas Salk, Esq. Benigno Filomeno Rojas # 101, Ciudad Universitaria, Santo Domingo, República Dominicana
Tel. (809) 689-EMPACA (689-3672) * Fax (809) 687-8668, E-mail = gerencia@empaca.org

27 AÑOS EMPACA

11/03/2025

Lista de asistentes a la Primera Vista Pública del Proyecto Complejo Energético Catuán (Código No. S01-24-05409)

No.	Nombre y Apellido	Comunidad en la que reside	Organización que representa	Teléfono
17.	EPIFANIO ALCEQUIEZ	LOS ROMERILLO	PRESIDENTE JdeB	829-7840268
18.	Julissa López Pereyra	Cabrera Lorenzo Alvarez	Docente	809-646-4045
19.	Rachel Mrenzo	Cabrera	Orientadora	829-936-6720
20.	Adria García Pérez	Los Romerillos	Docente	829-743-5419
21.	María Natividad Martínez Martínez	Abreu		829-267-5672
22.	Dilenia Paulino García	Nagua	Docente	829-550-2909
23.	Rosendo Sal Acosta Cuello	Jobo claro	Policía Escolar	809-814-7284
24.	Over Bonilla Acosta	Caño Asal Colorado	Directora de Centro	829-374-9057
25.	Alejandro Antonio Juma Santos	Abreu	Docente	829-795-4358
26.	Decire Gil De Los Santos	La Catalina	Docente	829-606-6925
27.	María Magdalena Ceballos Mercedes	Abreu	Docente Secundaria	809-458-0852
28.	Socorro Mayi Peña	Abreu	Docente Secundaria	809-394-0443
29.	Andrea D. Pérez B.	Romerillos	Club de madre	8093562630
30.	Victor Antonio Gutierrez	"	Junta de Vecino	829-871-0847
31.	María Yocasta Tejada	Abreu	Docente	809-490-6011
32.	Yomayra Sánchez Medina	Cabrera	Docente	829-981-5107

Calle Jonas Salk, Esq. Benigno Filomeno Rojas # 101, Ciudad Universitaria, Santo Domingo, República Dominicana
Tel. (809) 689-EMPACA (689-3672) * Fax (809) 687-8668, E-mail = gerencia@empaca.org

27 AÑOS EMPACA

11/03/2025

Lista de asistentes a la Primera Vista Pública del Proyecto Complejo Energético Catuán (Código No. S01-24-05409)

No.	Nombre y Apellido	Comunidad en la que reside	Organización que representa	Teléfono
33.	Modesto Ant. Valerio V.	Abreu	Educación	809-742-1580
34.	Ricardo Soriano de la Cruz	Cabrera	Educación	829-750-3073
35.	[illegible]	Abreu	Pro Desarrollo Abreu	809-757-1996
36.	[illegible]	Abreu	Educación	829-883-9224
37.	[illegible]	Los Hoyos	Educación	8294782143
38.	Roncibell García C.	Cabrera	Educación	829-232-6666
39.	Elmy Acevedo	Cabrera	Cuerpo de Bombero	829-559-5086
40.	Juan Carlos Bisonó	Abreu	Cuerpo de Bombero	829-650-3916
41.	Rhina E. Villa Foster	Abreu	Docente (Educación)	829-512-5570
42.	Cristina Agt, M.A.	Romerillos	ama de casa	849-466-8886
43.	Yamilka M. Faletto	Abreu	Propietaria Finca toro Rubio	829.785-4755
44.	Yenpis Fernandez Faletto	Abreu	Presidente de Abreu	809-399-0019
45.	Ing. Moises Garcia R.	Cabrera	Educación	849-485-3059
46.	Carmen Rodríguez R	Abreu	Educación	8295102240
47.	Roma Altagracia Garcia A.	Abreu	Secretaria del Comité	822-391-0088
48.	[illegible]	Abreu	Líder	8097766501

Calle Jonas Salk, Esq. Benigno Filomeno Rojas # 101, Ciudad Universitaria, Santo Domingo, República Dominicana
Tel. (809) 689-EMPACA (689-3672) * Fax (809) 687-8668, E-mail = gerencia@empaca.org

27 AÑOS EMPACA

11/03/2025

Lista de asistentes a la Primera Vista Pública del Proyecto Complejo Energético Catuán (Código No. S01-24-05409)

No.	Nombre y Apellido	Comunidad en la que reside	Organización que representa	Teléfono
49.	Milagros Ramirez P	Abreu		809-4126 2282
50.	Juana Bautista Concepción	//		
51.				
52.				
53.				
54.				
55.				
56.				
57.				
58.				
59.				
60.				
61.				
62.				
63.				
64.				

Calle Jonas Salk, Esq. Benigno Filomeno Rojas # 101, Ciudad Universitaria, Santo Domingo, República Dominicana
Tel. (809) 689-EMPACA (689-3672) * Fax (809) 687-8668, E-mail = gerencia@empaca.org

3.3.2.9.- Conclusiones de la primera vista pública

En la primera vista pública realizada para el Estudio de Impacto Ambiental del proyecto Complejo Energético Catuán asistieron 50 personas, con una presencia total de 19 hombres (38 %) y 31 mujeres (62 %).

La participación de la primera vista pública estuvo integrada por una representación de las comunidades presentes en el área de influencia directa del proyecto, en este caso Abreu, Cabrera, Los Romerillos, entre otras, donde estuvieron presentes regidores, juntas de vecinos, escuelas, amas de casa, cuerpos de bomberos y demás personas interesadas en conocer el proyecto.

El desarrollo de esta actividad se basó en la explicación de lo que es una vista pública. Se realizó una presentación breve acerca de la empresa y su trayectoria, ejemplos de proyectos que ha realizado en el país y su interés en la construcción del proyecto Complejo Energético Catuán. Para el mismo se hizo una descripción técnica genera, junto a sus componentes, justificación e importancia del proyecto para la zona y el país en general.

La empresa Acciona, también, presentó un resumen de su Plan de Gestión Social y cómo funciona lo que se conoce La Casita de Acciona para beneficio de las comunidades a través de donaciones y operativos médicos. También, se dio a conocer lo que es el Mecanismo de Quejas y cómo este se encuentra disponible para todos los miembros de la comunidad.

3.3.3.- Segunda vista pública

3.3.3.1.- Memorias de la segunda vista pública

- Lugar: Liceo Leovigildo Rafael Santana Hernández.
- Fecha de realización: 25 de marzo, 2025.
- Hora de inicio de la reunión: 3:00 p.m.

3.3.3.2.- Lugar donde se desarrolló la segunda vista pública

Para la segunda vista pública del Complejo Energético Catuán fue realizada nuevamente en el liceo Leovigildo Rafael Santana Hernández, ubicado en la carretera Cabrera – Río San Juan, paraje El Catuán, sección Abreu, municipio Cabrera, provincia María Trinidad Sánchez.

3.3.3.3.- Desarrollo de la segunda vista pública

El desarrollo de la segunda vista pública del proyecto Complejo Energético Catuán inició con las palabras del Lic. Mario Méndez, representante de la consultora ambiental Empaca, quien realizó la presentación de la actividad y de los hallazgos ambientales que se levantaron para el estudio ambiental.



Lic. Mario Méndez

- Gracias por estar aquí nueva vez presentes en esta consulta pública del Complejo Energético Catuán que, en mi caso, […]. Allá sí es fresca la cosa, no tiene nada que ver con la temperatura que aquí debajo en el entorno que estamos.

Ustedes están ante un proyecto de energía que implica la realización de una vista pública. Las vistas públicas son procesos amparados en la Ley 64-00 donde todo proyecto que se vaya a ejecutar en un entorno debe ser presentada a la comunidad.

Presentarle a la comunidad un proceso de inversión y de proyecto es de interés porque la Ley 64-00 es de las pocas leyes que ofrece un espacio para que la gente de las comunidades, para que los actores del entorno donde se va a ejecutar un proyecto se informen y tengan una idea clara del mismo.

Ya ustedes tuvieron la primera vista pública donde tuvimos una fuerte relación con las juntas de vecinos de toda el área y todos los sectores de por acá y de la Asociación de Juntas de Vecinos del entorno y dialogamos los elementos básicos que tiene este proyecto que es un Estudio de Impacto Ambiental, no por los impactos ambientales que va a tener, sino por su naturaleza porque los proyectos eólicos tienen impactos muy puntuales en lo que es la flora y la fauna terrestre, en este caso la vegetación, porque desbroza un poco. Sin embargo, hay que evaluar el posible impacto que puede tener en las aves cuando están en un corredor. Un corredor es aquel espacio que utilizan las aves. Ustedes saben que las aves son igual que nosotros: nosotros nos movemos por carreteras bien diseñadas y planificadas de un punto a otro; las aves no vuelan a lo loco de un punto a otro, sino que ellas tienen sus zonas por la cual vuelan, tienen sus zonas para anidar, tienen sus zonas para reproducirse y hasta para aparearse, y dependiendo de la época del año ellas pernoctan en un espacio u otro.

En este caso estamos en la segunda vista pública, y la última, de este proceso. Para los que tienen interés en saber el código de este proyecto, la vez pasada dijimos que es el S01-24-05409, lo cual es importante porque hoy día con los procesos de digitalización el portal del Ministerio de Medio Ambiente en 'Buscar' usted coloca un tipo de código como este y le sale la información disponible de uso público para toda aquella persona interesada. Eso es algo bueno porque nos permite tener una información más universal y tener más accesibilidad a los elementos de interés de las comunidades y de los actores.

Este Estudio de Impacto Ambiental tiene un elemento importante y es que en las vistas públicas nosotros les exponemos tanto los elementos que tienen que ver con la estructura del proyecto y los elementos básicos que va a tener, así como la empresa que va a ejecutar el proyecto expone sus elementos de interés y de trabajo social con las poblaciones. Mas luego nosotros, Empaca, Mario Méndez quien les habla, exponemos los elementos ambientales porque estos procesos al ser regulados por el Ministerio de Medio Ambiente exigen que no es cualquier persona puede en un momento determinado exponer un estudio, sino que hay que estar debidamente registrado en el Ministerio de Medio Ambiente como prestador de servicios ambientales y ahí el Ministerio te dice los elementos fundamentales que tú debes cumplir para poder ser parte de los servidores ambientales registrados y los elementos con los que tú debes de cumplir para presenta estudios al Ministerio, que usualmente llevan una metodología que puede pedir el Ministerio con ciertas características internacionales porque es algo muy estándar casi en todos los países, pero cada país le da un país o más profundo o menos profundo a ciertos temas e hitos de interés, por ejemplo, nosotros aquí tenemos mayor protección de mangles y de humedales que lo que tiene Florida. Es para que tengan un ejemplo de cómo los países van teniendo un manejo diferente del medio. Claro, aquí un humedal y un mangle en un territorio de 48,000 kilómetros cuadrados tiene un impacto diferente a un territorio de un millón o dos millones de metros cuadrados. Son cosas diferentes de kilómetros cuadrados.

Para continuar con esto nos vamos a acompañar de Patricia y de Huáscar, por Acciona, que es la empresa promotora que está con nosotros difundiendo y promoviendo la ejecución no solo de este proyecto, sino de muchos proyectos en la geografía nacional y les van a explicar los elementos técnicos y sociales que ellos manejan en este tipo de proyectos.



Sra. Patricia Jiménez

- Buenas tardes. Ya como mencionó Mario, mi nombre es Patricia Jiménez y yo pertenezco a la empresa Acciona Energía que es la promotora de este proyecto.

Básicamente en esta parte, como ya mencionó Mario, lo que queremos exponerles más o menos de manera general en qué consiste el proyecto que actualmente se encuentra en el Ministerio para la licencia ambiental.

Ya como ustedes saben, la energía que nosotros recibimos en nuestros hogares viene de distintas fuentes. Estas fuentes pueden ser renovables y no renovables. Las energías no renovables son aquellas que se agotan, estas vienen del petróleo, del gas natural y por su naturaleza impactan negativamente al medio ambiente; la energía renovable, que en eso consiste nuestro proyecto, esta no se agota porque viene de la naturaleza, viene del agua, viene del aire y viene del sol.

Este proyecto tiene una característica en particular y es que tiene dos tecnologías, tiene la tecnología solar y la tecnología del viento.

Para captar la energía solar nosotros instalamos en nuestro proyecto un panel fotovoltaico que lo que hace es que captura la energía del sol para convertirla en electricidad. Esto pasa por unos equipos internos y hace que esta energía sea consumible en los hogares, y pasa a la subestación interna que tiene nuestro proyecto a través de unos cables. Esta subestación lo que hace es que cambia el voltaje de energía para que pueda viajar por las líneas de transmisión hacia la Empresa de Transmisión Eléctrica.

Es importante destacar que la energía que produce nuestro proyecto va a la Empresa de Transmisión Eléctrica Dominicana y ellos a través de las empresas distribuidoras se encargan de llevarla a sus hogares y cualquier compañía y cualquier ente que compre la energía al Estado.

Sra. María Martínez

- ¿Te puedo hacer una pregunta?

Sra. Patricia Jiménez

- Mejor al final todas las preguntas para no interrumpir.

Lo mismo ocurre con la energía eólica. El viento sopla, mueve las aspas de un aerogenerador, ese movimiento produce electricidad, esa electricidad se convierte y llega a la subestación del proyecto, pasa por la línea de transmisión a la ETED y la ETED a través de sus distribuidoras, que son EDE-Norte, EDE-Sur, EDE-Este, se encarga de distribuirla a sus hogares.

Esta es la ubicación del proyecto. Está ubicado en María Trinidad Sánchez, en Cabrera, y tiene aproximadamente dos millones de metros cuadrados.

Aquí lo pueden ver de manera más cerca. Aquí están los paneles solares y estos serían los aerogeneradores. Tiene una potencia eólica de 47.20 y fotovoltaica de 16 megavatios. Tiene ocho turbinas, que son estas que se ven aquí, y los paneles, como ya les mencionaba.

El punto de interconexión del proyecto es la subestación de Los Cacaos.

Ahora les voy a dejar con mi compañero Huáscar que les va a explicar un poquito de la parte social.



Sr. Huáscar Suero

- Muy buenas tardes.

Como les habíamos prometido en la vista pública anterior, habíamos explicado sobre nuestro plan de inversión social que es tomar una parte de la inversión que se hace e invertirla en las comunidades. Es decir, no en el individuo… Hay gente que desde que llega un proyecto cree que le vamos a invertir a una persona, pero se invierte en las comunidades, como en el tema de educación.

En esta zona creo que solamente hay una sola secundaria que esta, ¿verdad? Aquí en Abreu solamente está esta secundaria. Hay más de una primaria, creo que hay una más para arriba, pero nosotros tomamos en cuenta es la demografía alrededor y se invierte en las escuelas porque esto impacta de por sí a toda clase social que existe yendo a la escuela. Es decir, no importa si son mormones o etcétera…

Mucha gente me pregunta si invertimos en iglesias. El problema de las iglesias es… yo no tengo ningún problema, yo soy cristiano, pero si yo invierto en una… como República Dominicana tiene libertad de religión, yo tendría que invertir en la católica, en la evangélica, en la Testigo de Jehová, en los adventistas, para que sea totalmente equitativo para todos. Por eso nosotros nos centramos tanto en el tema de educación, que todos los niños -no importa el tipo de religión que sea- van todos los niños a las escuelas; el tema de salud, si hay un centro médico -aquí ustedes tienen una UNAP cerca- sea como sea todos recibimos el mismo proceso…

Sra. María Martínez

- Porque hay libertad del culto.

Sr. Huáscar Suero

- Exacto. Y, porque hay libertades humanas de por sí.

También, nosotros nos caracterizamos por tener diferentes tipos de planes de inversión. ¿Cómo nosotros determinamos los planes de inversión? Siempre y cuando nosotros hacemos un análisis. Lo que nosotros aplicamos en un lugar, no obligatoriamente en todas las comunidades se aplica. Es decir, este es un proyecto que tuvimos es nuestro primer parque que se llama Calabazas, la comunidad tenía este tanque de agua que se había construido en 1963 y nadie le había puesto la mano. Lo que nosotros hicimos fue ayudarlos, lo demolimos casimente entero y lo rehicimos otra vez en mejores condiciones porque ya estaba muy, muy desgastado. Ya las parades estaban agrietadas y todo eso y decidimos invertir esa parte en la comunidad completa.

Yo les puedo asegurar que hay dos proyectos que siempre se hacen en todos los lados, y es la bolsa de empleos y lo que llamamos Accionando Residuos. ¿Por qué? ¿Por qué estas dos siempre van a estar? ¿Qué es la bolsa de empleos? La bolsa de empleos simple y llanamente es la gestión de los empleos locales. Es decir, hay un conjunto de empleos que se generan durante la construcción del proyecto que es la mano de obra local que se usa mucho por el hecho de que es evidente que es mejor contratar a las personas, ayudantes y todo eso… y eso dinamiza mucho la economía local.

Luego, también, está Accionando Residuos. ¿Por qué? ¿Qué es Accionando Residuos? Es tomar todos los elementos que en un momento dado se convierten en residuos, pero para muchas personas funciona. Es decir, todos los equipamientos vienen embalados en puntelajes de madera de por sí y esta madera a lo mejor no nos funciona, pero a muchas personas les sirve para arreglar las casas.

Yo me acuerdo de este. Este siempre lo marco en todos los lados porque me acuerda mucho que era un señor que la pidió para su hermano que había fallecido y había dejado a sus hijos a la intemperie y la casa estaba en muy mal estado. Agarramos los rollos de alambres -nosotros les llamamos garrete- los desarmamos todos y esta madera el señor la utilizó para reconstruir la casa de sus sobrinos.

Simple y llanamente son cosas que a nosotros en ese momento….

Ahora, dentro de todo el proceso nosotros evaluamos las necesidades la comunidad. Por lo regular hacemos algo que se llama […] Esta es la dinámica con la cual nosotros trabajamos. ¿Por qué esta es la dinámica que nosotros le llamamos casita? Porque para nosotros estos pilares son los primordiales para nosotros, iniciando por la base que es la relación comunitaria.

Siempre en los proyectos de nosotros va a existir un gestor social, sea yo o sea otra persona que se contrate; siempre va a estar esa persona que va a hacer el punto de interconexión entre ustedes y el proyecto. No es lo mismo tú llegar a un proyecto y no saber con quién vas a hablar... siempre hay una persona que trabaja con las comunidades y organiza todas las comunidades.

Con esto lleva a un conjunto de charlas e, incluso, para las comunidades determinamos cuáles son sus necesidades más básicas que tienen y que nosotros podemos ayudar.

Existen algunas necesidades que hay que dejarlas… hay cosas que son de por sí de mano del ayuntamiento, o del Estado, que solamente ellos pueden cumplirlo. Por decirles un ejemplo, el asfaltado de una calle solamente el Estado puede aguantarlo, ni siquiera el ayuntamiento lo aguanta, bueno, por lo regular un ayuntamiento le grita al Estado para poderlo hacer.

Nosotros tratamos de ayudar en lo que podemos porque realmente tenemos un presupuesto basado en lo que se establece, pero tratamos de usarlo en lo mejor que podemos. ¿Qué quiero decir con esto? Nosotros somos parte de ustedes y venimos aquí a trabajar con ustedes. Dentro de nuestros procesos existen tres pilares fundamentales, que son: salud y educación, porque si en una comunidad no existe salud y educación nunca va a crecer y si ustedes no crecen tampoco nosotros crecemos; existe fomento a la economía. ¿Cómo nosotros siempre ayudamos en esta parte? en dos cosas. Primero, tratamos de consumir lo local…

Ayer estuve en un curso que, en España, Barcelona, hicieron una campaña muy interesante que decía que lo cerca es lo más bueno porque cuando tú contribuyes a la economía local, cuando tú consumes la comida y los negocios locales, estas comunidades crecen y si crecen, tú creces junto con ellos. Ellos hicieron una campaña muy buena con eso y pudieron lograr que una comunidad de Barcelona creciera bastante porque entre ellos comenzaron a consumir lo que tenían ahí dentro y nosotros creemos mucho en eso, en apoyar a la comunidad.

Imagínese, usted tiene 600 empleados ahí. Les aseguro que no van a ir a Nagua toditos a comer, ni van a ir a Cabrera a comer; van a comer aquí en Abreu que está más cerca. Por lo regular con los alojamientos pasa igual, muchas veces la compañía contratista alquila casas para poner sus empleados.

Pero hay dentro de esto que nosotros sí tenemos algo muy prioritario: que nosotros velamos por la seguridad de ustedes. Yo soy muy, muy ñoño con ustedes. Para mí, cuando un empleado le afecta a la comunidad, yo prefiero cortar al empleado y quedarme con la comunidad cien por ciento, la comunidad siempre va a estar ahí y el empleado va y viene de por sí.

Luego tenemos el fomento a la sostenibilidad. ¿Qué es sostenibilidad? Sostenibilidad es simple y llanamente el calificativo a algo que sea perecedero. A veces nosotros pedimos algunas cosas en las comunidades y no es sustentable porque a veces… por ejemplo, un proyecto que vi en una comunidad que querían un proyecto de reciclaje, así vamos a conectar la basura, pero desde que Acciona decidió invertir en otra cosa el proyecto se cayó porque no era sustentable. La gente, por más que quería si no había una inversión de alguien adicional, no hizo un esfuerzo. Entonces, esto no es sustentable. Ahora, hay proyectos que son sustentables que son como el tema… ah, no, mire, nosotros necesitamos ver cómo ayudamos a las UNAP, por decir algo, las UNAP siempre tienen muchas limitaciones, pero cuando tú inviertes una UNAP es un proyecto sustentable porque permanece. Cuando tú construyes una, por decirles, en un sector nosotros construimos un gazebo, que fue este. En esa comunidad no había donde los niños pasar sus […], ahí el sol pega como nunca en mi vida yo he visto que pegue. Ahí los niños estaban en las orillitas recostados buscando un chin de sombra. Y no había árboles, no había casi árboles. Pero este gazebo permitió que esos niños tuvieran donde pasar sus […] y hacer sus actividades adicionales porque tampoco tenían aula de actividades deportivas. Ah, salón de actos.

Con esto lo que quería era traerle a colación que nosotros tenemos algo que se llama Mecanismo de Quejas. Nosotros montamos unas vallas bien grandes donde están los datos de nosotros, del gestor social, con los teléfonos, correos y todo, donde ustedes pueden cualquier situación que exista reportársela a él. Nosotros como mecanismo está obligado esta persona a hacer un proceso de investigación. Y, si la persona que está denunciando quiere mantenerse en anonimato, mantenerlo en anonimato sin problema alguno. Si la persona quiere le pasemos la información de lo que nosotros tomamos como decisión con eso, también se lo pasamos.

¿Qué pasa con estas comunidades? En estas comunidades la mayoría de las personas se dedican a la crianza, aunque sea, de gallinas para sus casas. Todos los muchachos tienen algo aquí… Yo soy muy, muy… Y en el primer día conociéndolos reúno a todos los empleados y les digo "Miren, yo conozco a cada uno de los comunitarios que haya allí. Si a alguno de ellos les falta una gallina, a toditos se lo voy a descontar de su salario" porque nosotros somos muy ñoños porque, como yo les digo, el empleado va y viene. Nosotros tenemos un proyecto que quiere durar 30 años aquí, entonces la relación con ustedes es muy importante de por sí.

Luego de eso, tenemos algo que se llama Seguridad Vial, que es un proyecto que yo soy muy abanderado de esto porque estamos en República Dominicana y es donde más accidentes hay, increíblemente. Los proyectos eólicos tienen la característica de que los equipos son muy grandes, son muy, muy grandes. Estamos hablando que una pala tiene 83 metros de largo, pero con esto yo no les quiero meter miedo, al revés, quiero pasarle la seguridad que nosotros, primero, en casi 60 países que está Acciona ya tenemos el método como se hace sin accidentes y todo esto genera una operativa que todo el personal estamos disponibles ese día para ir acompañando este proceso para que no pase un solo accidente. Lo hacemos primero en horario fuera de clases, o sea, que los niños estén dentro de clases. Por lo regular siempre lo hacemos cuando los muchachos están en clases, que no van a estar en la calle, donde hay menos flujo y hacemos un conjunto de estudios para determinar en qué horario y en qué momento es lo más viable porque lo más insoportable es que te llegue un proyecto y se te vaya la luz porque va a cruza el proyecto por ahí, o que te coja un tapón tú loquito por llegar a tu casa ahora a las cuatro de la tarde y hay un tapón porque ellos van cruzando por ahí. Y, sobre todo, nosotros pasamos el proceso de anunciarlo. Como les dije, nosotros tenemos un gestor social que se va a dirigir juntamente… porque es muy difícil ir casa por casa, pero es más fácil ir a las juntas de vecinos. Todas las juntas de vecinos me he dado cuenta que tienen un grupo de Whatsapp y pasamos la información.

Algo que les quiero garantizar es que nosotros llevamos un registro fotográfico de todas las vías. Nosotros como empresa tenemos la política de que la vía tiene que quedar igual o mejor que como nosotros las encontramos. Si por si acaso por equis razón o si el equipo pesado rompió algo, nosotros nos comprometemos en reparar esa afectación. Bueno, no tengo la foto, pero frente Calabazas se había roto algo y nosotros lo reparamos, incluso, la calle ahí parecía un cartón de huevos de tantos hoyos que tenía porque ni siquiera asfaltada estaba y lo llevamos a un punto muy plano y hoy justamente terminaron de construirle un badén en un lado donde se apozaba el agua.

Mario, yo creo que esto es tuyo aquí.

Muchas gracias.

Lic. Mario Méndez

- Bien, vamos a hablar ahora del Estudio de Impacto Ambiental.

Como les dije anteriormente, el Ministerio de Medio Ambiente trata los elementos básicos y la estructura que deben de tener los estudios de impacto ambiental, desde definir que los elementos fundamentales que se manejan… los seis componentes fundamentales: medio físico, biótico, perceptual, social, cultural y económico.

Ustedes se van a dar cuenta que los elementos sociales, culturales y económico tienen mucho peso en el día de hoy en el análisis de los procesos ambientales. Anteriormente, al inicio del Ministerio en los años 2000 casi hasta el 2010, lo que más predominaban eran los elementos que tenían que ver con la preservación del medio físico natural. Hoy día, un estudio de impacto ambiental, como dice acá, tiene que considerar estos elementos fundamentales y cuando se va a trabajar en el esquema se contemplan tres etapas: construcción, operación y cierre.

El caso de cierre, déjenme explicar, se considera que todo proceso que inicia en una etapa determinada no necesariamente tiene que ser infinito en su forma de existir, no ha de ser por siempre. En algún momento determinado tiene que caducar, finalizar o cerrar. Cuando cierra hay que tener, entonces, de manera clara qué medidas ambientales usted va a hacer y cómo usted va a restaurar el espacio tal cual estaba porque los componentes que tienen que ver con los momentos fundamentales ya usted los va a exponer en el Estudio de Impacto Ambiental que va desde la descripción del proyecto, que es la clave, porque desde ahí usted define los impactos que va a ver a futuro y más luego vincula esa descripción de proyecto a partir de los elementos de participación pública o descripción del medio físico. Esos dos elementos van casi juntos.

El medio físico es porque si usted tiene un proyecto equis de tal naturaleza usted puede determinar cómo va a afectar un espacio físico natural equis de tal o cual característica, y la dimensión del impacto usted lo va a medir ahí. Entonces, usted tiene que sumarle a eso que cualquier acción que usted acometa al medio tiene que tener un nivel de contacto, un marco social claro de cuáles actores usted va a afectar o no va a afectar.

Miren esto, que no estamos todavía en esa parte ahí, pero es interesante. En la normativa internacional se evalúan mucho los valores ecosistémicos y cuando usted evalúa los valores ecosistémicos usted ve cómo el individuo que está entorno a una finca, que no es el dueño de la finca, que vive alrededor de la finca, se vincula o no a esa finca.

Me explico. En muchos casos, los muchachos entran a marotear y a buscar frutas, sea mango, guayabas… Eso reviste como un elemento de importancia que hay que evaluar cuando es un estudio de carácter internacional. Pero no solo pasa ahí. Si a los muchachos el dueño los deja jugar en la finca porque es una llanura y juegan pelota en la finca, entonces, cuando va el proyecto hay que evaluar cómo la ejecución de ese proyecto va a afectar a los muchachos que juegan pelota en la finca.

Y no solo se evalúa, sino que cuando vayamos a definir los elementos relativos al Plan de Manejo y los procesos de compensación, hay que buscar una solución a esas actividades regulares que ejecutaban los muchachos en el entorno de la finca que el dueño de la finca decía "Pero es que esta es mi finca, es que no tiene nada que ver con eso. ¡Y cómo será posible que ahora un proyecto que se va a ejecutar en mi finca tenga que pagar o aportar algo para solucionar algo que se de daba en mi finca porque yo les prestaba el espacio para que jugaran pelota!". Cuando es así, el proyecto que se va a ejecutar tiene que resolver el nuevo espacio donde los muchachos van a jugar pelota.

Y tienen que estar que estar claro que cuando usted afecta a una finca que va a marotear a una finca, que va a sacar ciertos tipos de productos que puede que no se vean importantes ni definan su ciclo de alimentación, cuando usted va a ejecutar el proyecto tiene que trabajar un acápite que se llama "Restablecimiento de medios vida". Cuando usted entra en ese componente le están diciendo a usted que usted afectó en algún momento lo que son los ciclos de alimentación de la población y que, por tanto, usted tiene que restablecerlos o compensarlos de alguna forma y no dejar que simplemente se pierdan.

Puede que eso pase así o puede pasar que usted entre a la finca para buscar hierbas para hacer té o plantas medicinales; o que en esa misma finca, aunque no sea suya, pasta el ganado, sea rentado o no el terreno, o pastaban otros tipos de ganaderías. Cualquier tipo de actividad social que implicaba un nivel de vinculación económica a la población del entorno.

Les digo esto para que vean cómo va evolucionando el Estudio de Impacto Ambiental y cómo el Ministerio le va dando también importancia aquí de la forma local. De hecho, ustedes tienen aquí una visita hoy del Ministerio que está supervisando este proceso, está la directora de Participación Pública, está German que es un gran trabajador de los elementos sociales de la comunidad, está otro personal técnico más que nos acompaña. O sea, no estamos solos; estamos acompañados y verificando que esto realmente se está efectuando y que las personas acá tienen la libertad para expresar sus criterios, sus opiniones y hasta señalar si el proyecto les perjudica o no, lo cual es importante.

Cuando el proyecto está en la etapa de construcción los elementos fundamentales que se verifican es cómo usted va a hacer el desmantelamiento de la capa vegetal y cómo va a preparar las instalaciones para el obrero caber en el entorno, porque una actividad de una gran cantidad de personas concentradas en un espacio genera un determinado tipo de impacto al medio ambiente.

Entonces, como el campamento se instala a la entrada, tienen que pensar que tienen que usar baños, usted no puede irse a vocear al monte. Tiene ponerle baños, usted tiene que poner unidades de oficinas, usted va a utilizar espacios para actividades… que esas unidades de oficinas no llegan solas, llegan con otros equipos; llegan con una planta eléctrica para darle el servicio, llegan con un tanque para darle agua, llegan con un campamento para parqueo y a veces mantenimiento de vehículos y cosas así.

Entonces, cuando estamos en lo que son las actividades principales de construcción, como vemos aquí en la gráfica, cada actividad de estas tiene un componente de impacto que debe ser trabajado o debe ser mitigado, evaluado y valorado. Por eso ustedes ven aquí que este proyecto, que es uno de los primeros proyectos que se está planteando de hibridación… ¿Qué quiere decir? Que va vinculado a un proceso de producción de energía alternativa de manera simultánea, que es la eólica y la fotovoltaica, entonces usted tiene que evaluar los impactos de una actividad y los impactos de otra actividad.

Miren, ahí tienen una vista de cómo es más o menos la finca. Como ustedes ven, no es una finca que corresponda a un bosque ni una gran cantidad de vegetación. Se ve que es una finca a simple vista que se utilizaba para pasto, sobre todo para ganado, y que no tiene actividad productiva agrícola de interés.

Esto es bueno que lo vayamos bien de entrada porque son los elementos graves para ver si un proyecto, al espacio físico natural que tiene que ver con flora y fauna, ha tenido impactos significativos.

Cuando nos vamos moviendo en el proceso y van viendo se dan cuenta que en la misma vegetación cuando le denominan el tipo de actividad que se hacía es básicamente una finca de carácter ganadero. Ahí está hablando de que tiene muchos pastizales, herbáceas, que tiene árboles dispersos, sobre todo, palma cana.

Miren acá como se ve la cuestión. Ese que ven ahí es Ricardo, el botánico de planta, y señala algún tipo de vegetación de interés por lo bonito que es, como es helecho que están poniendo ahí, como se destaca. No son hasta ahora, exceptuando las palmeras -la palma cana, sobre todo- elementos con carácter de protección.

Aquí hablan más de otros elementos de especies protegidas que puede haber y lo que más señalan acá como protegida es las palmeras, que ustedes pueden este tipo y otros elementos que alimentan los aspectos de la Lista Roja.

Si ustedes ven, una finca tan grande solo dos especies tienen alto nivel de carácter de protección. ¿Qué se hace con las palmas? Esas palmas que están ahí no se tumban ni se sacrifican. Si están en la parte de proyecto eólico, simplemente se trata de poner lo que es la torre del aerogenerador en un espacio donde no haya mucha vegetación o no haya nada protegido; y si está en el espacio de energía fotovoltaica, toda palmera que tenga menos de diez metros es trasplantada porque todo proyecto fotovoltaico que se vaya a ejecutar tiene que dejar un diez por ciento, mínimo, de su territorio como precaución para poder trasplantar tipos de vegetación de interés que encuentre en la finca.

Si ustedes ven, esa finca que está ahí, su ocupación total de árboles y cosas de este tipo llega a mostrar un ocho o un diez por ciento exactamente. Lo que pasa es que como está disperso y usted no los ven juntos y ve más llanuras o pastos…

Ahora estamos en la fauna. Aquí ustedes ven el primer bichito que tocó exponerles ahí, una ranita, que en este caso es el […], como le dicen aquí básicamente a estas especies. En el estudio está más detallado.

Miren, resulta que la mayoría de las fincas ganaderas hacen reservorio de aguas o aljibes y hacen piletas. Aunque usted no tenga un río en el medio de la finca, resulta que las ranas y otros tipos de especies de anfibios se desarrollan en esos aljibes, y uno tiene que considerarlo como un elemento de fauna que existe en el entorno y como un elemento de fauna, también, que de una forma u otra de puede ver afectada con la modificación del territorio.

Lo bueno que tiene es que cuando es una zona baja o una zona que tiene humedales o tiene una presencia de agua tipo lagunas, el proyecto debe preservarlo. La ley establece que debe establecerse quince metros a la redonda de la laguna y eso lo protege.

También, se van a encontrar ahí mismo, en este caso no hay… Los bosques de transición hacia húmedo, como este, no tienen muchos reptiles, como ustedes pueden ver, pero están y están las familias, están las ranas, están las pequeñas culebritas. Yo no me he encontrado ninguna por acá, pero ustedes que son de acá puede que alguno se haya dado su susto y la haya visto. Por suerte aquí no se señalan muchos elementos de carácter… y ustedes lo pueden ver aquí, las familias, ningún elemento de peligro, ningún elemento de riesgos ni nada que vaya a afectar a la población porque la fauna lo que hace es que migra a otros espacios, no es lo mismo que la vegetación que usted o la elimina o la trasplanta.

Miren aquí, estamos ahora en el componente de las aves. Ahí hay dos elementos de interés. Uno, miren la cantidad de aves migratorias que hay. Aves residentes hay un 55 % de las aves que se localizan en el entorno, pero mucho de ese 55 % se mueve entre todas las fincas de acá, de la zona.

Migratorio es cuando se mueve de un territorio húmedo a un territorio seco a grandes distancias. O de un territorio con unas características climáticas equis a otro territorio con otras características climática, como sucede con los patos que en invierno vienen a Florida, como sucede en muchos casos con la mariposa monarca que se mueve desde allá, desde California, y va bajando hasta México y pasan hasta dos generaciones de mariposas en camino. La que arranca no es usualmente la que llega, sino que se muere, tienen unas en camino y esa es la que sigue, y después vuelve otra vez el proceso para atrás y todo eso pasa en un ciclo migratorio en el tiempo.

Aquí hay algo interesante a destacar, que no me lo han puesto acá, que tiene que ver con los murciélagos. En esta zona… ¿Ustedes saben que para allá arriba hay muchas cuevas? ¿Ustedes lo han visto? Hay muchas cuevas, entonces, hay muchos murciélagos y de noche salen y por ello en este proyecto, sobre todo el parque eólico, se colocarán mallas para ver la presencia de los murciélagos. Creo que hubo tres capturas de murciélagos en las mallas.

Los murciélagos ustedes lo observan de dos formas: con una serie de cámaras técnicas que enfocan cuando se aproximan para verlos o colocan mallas que los atrapan, tres o cuatro mallas en zonas especificas a alturas específicas, ahí los atrapa, los examina y luego los suelta.

Esto no lo vamos a caracterizar, tiene que ver con las especies de ganado. Aquí está el asunto de los murciélagos, que aquí el ornitólogo los atrapa y de una vez manda fotos de noche porque él duerme por lo menos dos noches en el terreno en tiendas de campaña, aunque el horario de investigación fundamental que establece la IFC es de seis de la tarde a diez de la noche, pero él dice que no, que eso para El Caribe eso no funciona mucho y hay que estar a la una y dos de la mañana para uno atrapar, sobre todo, los murciélagos; y también lo hace el herpetólogo con ciertos tipos de reptiles que nada más salen de noche en ciertos espacios.

Cuando pasamos a la evaluación del estudio, el estudio va indicando los tipos de impactos que va teniendo, cuáles son positivos y cuáles son negativos. Ustedes ven acá que tiene impactos negativos diez y positivos seis. Déjenme explicarles este pedacito.

Resulta que el Ministerio de Medio Ambiente tiene su evaluación a partir de tablas y valores matemáticos. Cuando usted ven… no crea que porque diga diez es más significativo que seis porque cada impacto de esos diez se evalúa en la escala a qué nivel llega. Usted dice, okey, afectación de un fotovoltaico a la vegetación, es de uno a cinco que se considera, ahí el impacto es cinco, es verdad que usted lo quita, pero en el proyecto eólico el nivel de impacto es uno. Y así mismo usted va haciendo. Ah, bueno. el movimiento de tierra y al suelo, en el fotovoltaico es cinco, pero en el eólico usted lo tiene que es uno. Se van sumando después los valores y ese total -que no es este- es lo que dice la importancia.

¿Pero qué pasa con lo social? Cuando usted genere 300 empleos, el valor es cinco; cuando usted dinamiza el comercio en la zona, el valor es cinco; cuando usted genera un nivel de aprendizaje, transmisión de tecnologías y elementos educativos, el valor es cinco.

Mientras en diez usted pueda tener una suma que llegó quizás a 30 o 40, en seis nada más usted puede llevar 55 y 60 como escala de valor. Eso quiere decir que, aunque estos sean menos, son más significativos.

Por lo menos usted evalúa que un autobús coge más pasajeros que un carro. Es lo mismo y usted se da cuenta que lo que aquí usted ve realmente son autobuses y aquí lo que usted ve son carros, son pequeños. Es para ponérselo de manera gráfica y nos entendamos mejor.

Ustedes ven que cuando pasamos a la etapa de operación ya los impactos positivos sí pasan a ser mayores, pero no solo eso: siguen todavía en su escala de valor alta. Usualmente están entre tres y cinco, los impactos negativos en la mayoría de los casos están entre dos y tres. Varía.

Es bueno que sepan que el Ministerio, mírenlo aquí donde hay un ejemplo y cómo lo caracterizan por la importancia, es bueno que ustedes sepan que el Ministerio no lo hace al ojo o porque le picó el ombligo a un funcionario o algo, sino que hay metodologías matemáticas que funcionan para ello. Es tanto así que usted puede decir "Caramba, cuánto ruido hay en este lugar", eso no vale, lo que vale es cuando usted viene con un sonómetro y ve la hora y mide si ese ruido, los decibeles que hay, están fuera de la norma o no y por tanto están impactando. ¿Por qué no puede ser el oído suyo simplemente? Porque todos tenemos capacidades auditivas diferentes. No todos escuchamos de igual intensidad y de igual manera. Hay personas que tienen oído más agudo, que escuchan más que otros, inclusive, por edades se escuchan ruidos y cosas diferentes a otros grupos.

Hace unos meses lanzaron un mensaje por Whatsapp que solamente lo escuchaban los menores de veinte años. Y cuando tú lo ponías, yo hice la prueba con mis hijos, decían "Pero, papi, deja esa vaina que me vas a explotar los oídos" y yo decía "Pero yo no estoy escuchando nada", porque la frecuencia en que se transmitía era un nivel tal que solo ciertos oídos con ciertas características -jóvenes, frescos- que se dan solamente en edades tempranas podían escucharlas.

Son cosas así que van pasando en todo este proceso hasta configurar lo que es el Plan de Manejo y Adecuación Ambiental, que es la clave de estos procesos. Cuando usted se va al Plan de Manejo y Adecuación Ambiental usted está viendo todos los elementos que el proyecto puede hacer para ahorrar energía, para ahorrar agua, para afectar menos la vegetación, para trasplantar, para emplear personas del sector, para darle prioridades… Todos esos elementos se plantean en ese documento que el Ministerio más luego le da seguimiento porque un elemento importante es que ustedes están en los elementos ambientales, los cuales son universales a la vida cotidiana de todos nosotros.

Por ello hay un componente de interés que todos nosotros tenemos que tener presente que tiene que ver con los aspectos del cambio climático. Ya ustedes sabrán que un proyecto fotovoltaico y un proyecto eólico son más amigables a lo que es el medio ambiente, pero también a lo que es la capa de ozono, y ayudan a eliminar un poco el ciclo de la velocidad de calentamiento que tiene el planeta. Cuando usted tiene esos elementos de interés usted está trabajando en la emisión del cambio climático.

Como dijimos la otra vez, la emisión del cambio climático es tan importante que antes la gente decía… Cuándo era que uno esperaba que llueva, "aguacero de mayo, déjalo caer" una frase muy popular dominicana. Ahora llueve cualquier día del año, en cualquier momento, o sea el cambio climático ha generado una distorsión de los ciclos que ya teníamos bien establecidos y previstos.

Ustedes que están en una zona que en muchos momentos cultivan arroz se dan cuenta que los ciclos de cultivo y los tiempos del arroz han ido cambiando poco a poco, y los meses. Antes usted se movía en Bonao, La Vega, San Francisco, para acá, San Juan de la Maguana, y en mayo usted los veía preparando tierra en grandes cantidades para el arroz. Ahora los ciclos han variado. A veces tú ves que están preparando tierra para arroz en septiembre y ahí vienen los líos con Agricultura, la pignoración y la cuestión, si les tocaba producir en la etapa que cada uno estaba y se dieron muchos conflictos porque no se entendía todavía que ha habido cambios en las comunidades porque a veces el país estaba diseñado por regiones cuándo le tocada producir un tipo de productos. Pues, resulta que muchas regiones como cambiaron los elementos del ciclo climáticos tuvieron que empezar a producir en fechas que coincidan con fechas de otras regiones y Agricultura venía y quemaba la cosecha de arroz. No sé si para esta zona se dio, pero para el Cibao central se dio mucho, y era que no se entendía que había un efecto del cambio climático y que la gente estaba sembrando arroz en la época que no le tocaba porque no pudo hacerlo cuando le tocaba porque el clima no era propicio para el arroz que necesita mucha agua.

Pues, bien, un elemento importante que se ve en las obras y procesos que se edifican tienen que ver con los medios de seguridad porque los medios de seguridad, en este caso, lo que tratan es de preservar la integridad del individuo en la acción del trabajo y ya Huáscar les expuso lo importante que es la seguridad en el medio de trabajo por parte de Acciona y los componentes con los cuales hay que cumplir y es todo un programa que va desde reducción de velocidad, señalización, vigías y equipos que debe de portar el obrero para poder trabajar.

Aquí ustedes están viendo los elementos que tienen que ver con todo este proceso.

Vamos a abrir el turno para los turnos porque este proyecto nosotros esperamos depositarlo el mes que viene, después de Semana Santa, porque antes de Semana Santa sería poner a sufrir a los muchachos en la elaboración -Semana Santa está a una semana y pico por si no se habían enterado- y para ello queremos la opinión de ustedes para poderlo registrar.

3.3.3.4.- Preguntas y respuesta por parte de los asistentes a la segunda vista pública



Sra. María Martínez

- Buenas tardes. María Martínez.

Mi pregunta es la siguiente. Tengo una inquietud desde el primer encuentro que tuvimos con ustedes. ¿Ese proyecto pertenece a una compañía privada? Entonces, ¿por qué si es una compañía privada tiene que pasar la electricidad al Estado?

Lic. Mario Méndez

- El componente de generación de electricidad para el mercado es regulada por el Estado, en todos los países. El Estado regula y ordena lo que es los flujos de distribución y hasta producción de energía a gran escala. Ahora, si usted coloca paneles en su casa, el Estado ahí no lo regula porque es suyo; pero si usted quiere venderle energía a los vecinos porque usted instaló unos paneles que les costaron diez mil pesos y usted produce más energía que lo que necesita y el vecino quizás necesita poner una televisión y una nevera y un abaniquito de noche, y usted dice "Yo le voy cobrar 400 pesos", usted no puede hacer eso porque usted no está autorizada a intervenir en el mercado de electricidad y venderlo a un vecino.

Sra. María Martínez

- Pero es algo privado.

Lic. Mario Méndez

- Es privado para usted, para autoconsumo, pero no para usted comercializar y negociar. Toda acción de negocio y comercialización es regulada por el Estado, aunque…

Sra. María Martínez

- Entonces no es privado.

Lic. Mario Méndez

- Sí, es privado.

Sr. Huáscar Suero

- Es igual que un colegio. Si usted pone un colegio, es privado ¿verdad? usted tiene que pedirle permiso al Ministerio Educación y el Ministerio de Educación le emite a usted el registro y todo…

Sra. María Martínez

- Pero si el colegio está legalizado no tiene que pedir permiso para evaluar.

Lic. Mario Méndez

- Sí, pero ya lo legalizó porque pasó por ese proceso.

Sr. Huáscar Suero

- Quien le valida el título al final es el Ministerio de Educación.

Lic. Mario Méndez

- Estamos amarrado por todos los lados.



Sr. Epifanio Arsenio

- Epifanio Arsenio, presidente de la junta de vecinos de Los Romerillos. Tengo una inquietud en cuanto al sistema de seguridad, que he escuchado al señor… Bueno, esa pregunta la hizo la señora Yamilka cuando estuvimos la semana pasada aquí, y se le habló del sistema de seguridad la cual yo no vi como que tuvo la respuesta al final porque se habló de que van a tener una señalización para los vehículos, los aparatos de gran escala, pero yo quiero ir un poco más allá.

Nosotros somos productores de ganado, productores de cerdo, productores de chivos, de pavos, de gallinas, y nos gustaría que el personaje que fuera a esta empresa fuera depurado antes de llegar a nuestra comunidad porque nosotros somos celosos y no quisiéramos que después que estén allá comiencen a desaparecer. Entonces, nosotros somos celosos con eso y queremos que sea depurado todo el que vaya a trabajar ahí.

Lic. Mario Méndez

- Miren, cuando hablamos de seguridad, les estamos hablando de seguridad laboral y seguridad ciudadana vinculada a lo laboral, el tránsito de los camiones, los vehículos, frecuencia de accidentes y prevenirlos.

Pero la parte de seguridad ciudadana es interesante porque verdaderamente un proyecto de este tipo en sus horas picos puede tener hasta 300 obreros.

La ventaja que tienen estos proyectos es que proyectos no ponen galpones, ni ponen centros de alojamiento de gente informal. La gente se lleva en transporte en la mañana y desde que dan las cinco de la tarde y se van. Si a usted se le pierde un chivo o una gallina, revise al vecino que está en su entorno porque usualmente no se deja a ningún personal que no sea personal de seguridad, que son los serenos que cuidan todo el espacio y a veces uno que otro ingeniero que se queda en la oficina…

Sr. Huáscar Suero

- No, perdón, lo que pasa es que Acciona tiene una característica. La mayoría de los proyectos que trabajamos son zonas iguales aquí, como el de Calabaza, la gente se dedica a criar chivos - que es lo más fácil que se puede perder- y gallinas.

Lo primero que todo es que regulamos la entrada al parque. Es decir, todos acá tienen motores ¿verdad? pero nosotros no los permitimos. Nosotros le decimos a los contratistas que tienen que rentar un vehículo, una guagua, para mover a su personal, aunque tengan su motor. ¿Por qué? porque esto minimiza los accidentes y también podemos organizar el personal que entró, sabemos cuántos salieron y cuánto entró de por sí.

Se hace un proceso de depuración. Como toda compañía contratista, depuramos a nuestro personal tanto en Interior y Policía, tiene que tener su papel de buena conducta, también, se le hace una prueba de antidopping y todo esto es un proceso que está de mano de nosotros porque realmente […] ni tiene un letrero aquí, pero tratamos de regularizar todo eso. incluso, nosotros somos […] no podemos minimizar la propiedad de nosotros y los equipos que hay ahí dentro, también podemos ser victimas de robos de alambres y cosas así, y por eso tenemos equipos de seguridad y equipos motorizados que revisan la zona.

Sr. Epifanio Arsenio

- Hago la observación porque hasta ahora nosotros no estamos pasando por ese proceso, está todo tranquilo…

Lic. Mario Méndez

- ¿Alguien más tiene algo que expresar? ¿Alguna otra persona interesada que no tenga chivos?

El caballero.



Sr. Elmy Acevedo

- Buenas. Elmy Acevedo, segundo teniente del cuerpo de bomberos y paramédico.

Yo más bien es una solicitud. Con un croquis de acceso hacia allá que nosotros lo tengamos aquí con los números de personas que vayan a estar ahí, o sea que si esa persona nos llama que se le presentó un evento y nosotros tenemos que socorrer, ya a través del número nosotros saber el acceso directamente para mandar… y, a través del número ya sabemos que es real porque nosotros recibimos muchas falsas llamadas. Entonces, es algo que nosotros como cuerpo de bomberos le solicitamos.

Sr. Huáscar Suero

- Le garantizamos que eso se cumple. Dentro de las políticas de la empresa tiene algo que se llama Riesgo Laboral, que es ley, que es una persona responsable al riesgo laboral ahí adentro. Todas las contratas tienen que pasar la información de cuántos obreros tienen, la información de cuántas personas tiene ahí dentro día por día. Si hoy hay 50, si mil, si hay 200, igual. A parte de que se tiene un equipo de ambulancia ahí adentro porque el Código de Trabajo dice que por más de cien personas debe de haber una ambulancia ahí. Si está por encima del cien por ciento, tiene que haber un médico también ahí. A parte de que hacemos un tema de simulacros con ustedes directamente. El ¿VLS? viene y se contacta con ustedes, organizamos temas de simulacros tanto de extinguidores como eventos de incendios; eso siempre se hace todos los años en todos los parques. Aparte de que todo el personal tiene que pasar por proceso de entrenamiento.

A mí lo que me falta es engancharme a bombero por todos los procesos que nosotros debemos pasar. Yo he tomado cursos en riesgos… Yo soy abogado y director social, para que ustedes sepan, cuando yo llego a las comunidades a mí me exigen tanto e igual que a ellos. Yo tengo que estar registrado en alturas, en espacios confinados y todo eso tú lo tienes que tomar igual. A todo líder de equipo le toca, pero como quiera siempre hacemos un proceso y lo comunicamos con los bomberos.



Sr. Ventura

- Ventura, teniente coronel del cuerpo de bomberos.

La pregunta era, o en lo que él se basó ahorita, es que muchas veces a nosotros nos han llamado para falsas alarmas. Entonces, lo que el proyecto nos dé un teléfono para nosotros estar seguro de que si nos llamaron de allá nosotros saber si están llamando del proyecto.

Lic. Mario Méndez

- Sí, lo bueno que tiene esta inducción es que la inducción va a aportarles a ustedes y coordina no solo eso, sino otras acciones de entrenamiento, como dijo Huáscar.

¿Alguien más tiene algo más que expresar?

Sra. Patricia Jiménez

- Yo quería comentarles que nosotros tenemos como requisito tener ese acercamiento con los bomberos porque nos lo exigen, al igual que con el ayuntamiento. Entonces, cuando ya sea necesario vamos a tener acercamiento con los bomberos.

Lic. Mario Méndez

- Si no tienen algo más que expresar, les vamos a agradecer su asistencia.

El proyecto entró en la etapa de avance. Esto se deposita en el Ministerio de Medio Ambiente, después va a la Comisión Nacional de Energía, después a la Superintendencia, después al PPA. Es todo un proceso…

Ah, la señora. Espérense, que después se me queda afuera…

Sra. Jennifer Martínez

- Saludos, les habla Jennifer Martínez representando a Los Romedillos.

Me gustaría saber dónde va a ser ese proyecto.

Lic. Mario Méndez

- Fue la finca que dijeron los días pasados, de Catuán. Que yo como no soy de acá… yo sí llegué ahorita, me llevaron, yo no iba manejando.

Miren, pasen ahora a un refrigerio que les tienen. Les damos las gracias por su asistencia.

Ahí están los números del Ministerio de Medio Ambiente. Si tienen cualquier inquietud ya pueden llamar, el Ministerio les informa, o en la página -con el código- ustedes se enteran de cualquier detalle.

3.3.3.5.- Fotografías de los asistentes a la segunda vista pública

Todas las fotografías fueron tomadas el 25 de marzo del 2025.



Foto 3.3.3.5-1. *Sra. María Isabel Rodríguez.*



Foto 3.3.3.5-2. *Sra. Ruth Ramos Feliz.*



Foto 3.3.3.5-3. *Sra. Yomayra Sánchez Medina.*



Foto 3.3.3.5-4. *Sra. Deciré Gil de los Santos.*



Foto 3.3.3.5-5. *Sr. Eduardo Polanco.*



Foto 3.3.3.5-6. *Sr. Modesto Antonio Valerio Villaman.*



Foto 3.3.3.5-7. *Sra. Socorro Mayi Peña.*



Foto 3.3.3.5-8. *Sra. Patricia Jiménez Martínez.*



Foto 3.3.3.5-9. *Sra. Julissa López Pereyra.*



Foto 3.3.3.5-10. *Sra. Addia García Pérez.*



Foto 3.3.3.5-11. *Sra. María Martínez.*



Foto 3.3.3.5-12. *Sr. Epifanio Alcéquiez.*



Foto 3.3.3.5-13. *Sra. Carolina Mena.*



Foto 3.3.3.5-14. *Sr. Andrés Rodríguez.*



Foto 3.3.3.5-15. *Sr. Ventura.*



Foto 3.3.3.5-16. *Sr. Elmy Acevedo.*



Foto 3.3.3.5-17. *Sr. Nancibell García.*



Foto 3.3.3.5-18. *Sra. Esthel Tavárez Zaíz.*



Foto 3.3.3.5-19. *Sra. Antialuz Zaíz.*



Foto 3.3.3.5-20. *Sr. Elbis José Pérez.*



Foto 3.3.3.5-21. *Sr. Charles García Martín.*



Foto 3.3.3.5-22. *Sra. Leonia Alonzo.*



Foto 3.3.3.5-23. *Sra. María Magdalena Ceballos.*



Foto 3.3.3.5-24. *Sra. Jennifer Martínez.*



Foto 3.3.3.5-25. *Sra. Eliana Gómez Padilla.*



Foto 3.3.3.5-26. *Sra. Roma Altagracia García.*



Foto 3.3.3.5-27. *Sra. Milqueya Ramírez.*



Foto 3.3.3.5-28. *Sr. Yhonatan Leonel Severino.*



Foto 3.3.3.5-29. *Sra. Maritza Vásquez.*



Foto 3.3.3.5-30. *Sr. Juan Castillo Batista.*



Foto 3.3.3.5-31. *Sr. Wascar Suero Estévez.*



Foto 3.3.3.5-32. *Sr. Germán Herrera.*



Foto 3.3.3.5-33. *Sra. Rachel Ureña Taveras.*

3.3.3.6.- Fotografías de la segunda vista pública





Fotos 3.3.3.6-1. *Vista de los asistentes a la segunda vista pública (Tomadas el 25 de marzo, 2025).*

3.3.3.7.- Invitación a la segunda vista pública

El proceso de invitación a la segunda vista pública fue realizado a través de:

- Carta de invitación a la segunda vista pública a la Dirección de Evaluación Ambiental (Ver Figura 3.3.2.7-1).

- Publicación en el periódico *Diario Libre* (Ver Figura 3.3.3.7-1).

Figura 3.3.3.7-1. Publicación en el periódico *Diario Libre el 20 de marzo 2025.*

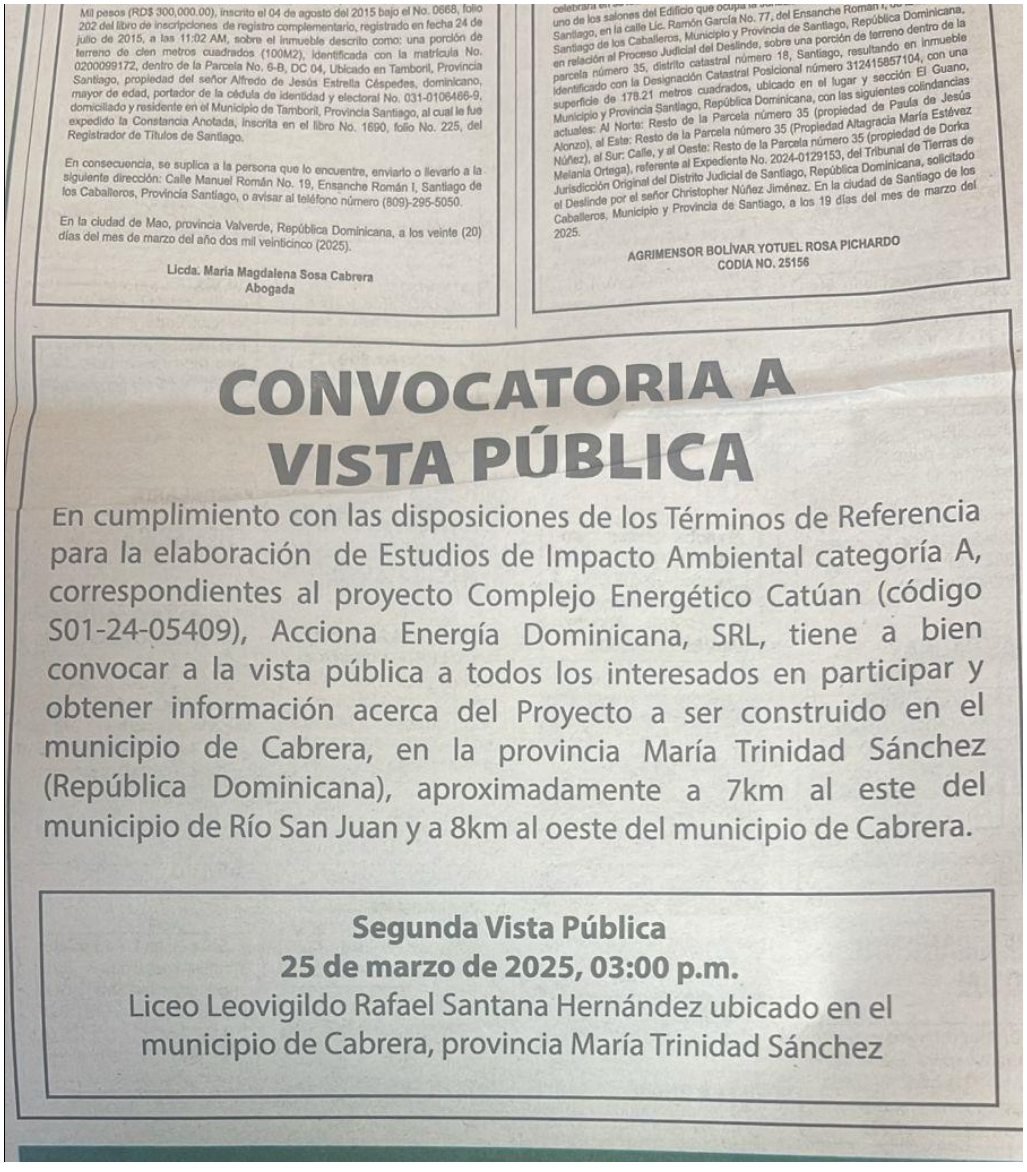

Mil pesos (RD$ 300,000.00), inscrito el 04 de agosto del 2015 bajo el No. 0668, folio 202 del libro de inscripciones de registro complementario, registrado en fecha 24 de julio de 2015, a las 11:02 AM, sobre el inmueble descrito como: una porción de terreno de cien metros cuadrados (100M2), identificada con la matrícula No. 0200099172, dentro de la Parcela No. 6-B, DC 04, Ubicado en Tamboril, Provincia Santiago, propiedad del señor Alfredo de Jesús Estrella Céspedes, dominicano, mayor de edad, portador de la cédula de identidad y electoral No. 031-0106468-9, domiciliado y residente en el Municipio de Tamboril, Provincia Santiago, al cual le fue expedido la Constancia Anotada, inscrita en el libro No. 1690, folio No. 225, del Registrador de Títulos de Santiago.

En consecuencia, se suplica a la persona que lo encuentre, enviarlo o llevarlo a la siguiente dirección: Calle Manuel Román No. 19, Ensanche Román I, Santiago de los Caballeros, Provincia Santiago, o avisar al teléfono número (809)-295-5050.

En la ciudad de Mao, provincia Valverde, República Dominicana, a los veinte (20) días del mes de marzo del año dos mil veinticinco (2025).

Licda. María Magdalena Sosa Cabrera
Abogada

uno de los salones del Edificio que ocupa la [illegible], Santiago, en la calle Lic. Ramón García No. 77, del Ensanche Román I, Santiago de los Caballeros, Municipio y Provincia de Santiago, República Dominicana, en relación al Proceso Judicial del Deslinde, sobre una porción de terreno dentro de la parcela número 35, distrito catastral número 18, Santiago, resultando en inmueble identificado con la Designación Catastral Posicional número 312415857104, con una superficie de 178.21 metros cuadrados, ubicado en el lugar y sección El Guano, Municipio y Provincia Santiago, República Dominicana, con las siguientes colindancias actuales: Al Norte: Resto de la Parcela número 35 (propiedad de Paula de Jesús Alonzo), al Este: Resto de la Parcela número 35 (Propiedad Altagracia María Estévez Núñez), al Sur: Calle, y al Oeste: Resto de la Parcela número 35 (propiedad de Dorka Melania Ortega), referente al Expediente No. 2024-0129153, del Tribunal de Tierras de Jurisdicción Original del Distrito Judicial de Santiago, República Dominicana, solicitado el Deslinde por el señor Christopher Núñez Jiménez. En la ciudad de Santiago de los Caballeros, Municipio y Provincia de Santiago, a los 19 días del mes de marzo del 2025.

AGRIMENSOR BOLÍVAR YOTUEL ROSA PICHARDO
CODIA NO. 25156

CONVOCATORIA A VISTA PÚBLICA

En cumplimiento con las disposiciones de los Términos de Referencia para la elaboración de Estudios de Impacto Ambiental categoría A, correspondientes al proyecto Complejo Energético Catúan (código S01-24-05409), Acciona Energía Dominicana, SRL, tiene a bien convocar a la vista pública a todos los interesados en participar y obtener información acerca del Proyecto a ser construido en el municipio de Cabrera, en la provincia María Trinidad Sánchez (República Dominicana), aproximadamente a 7km al este del municipio de Río San Juan y a 8km al oeste del municipio de Cabrera.

Segunda Vista Pública
25 de marzo de 2025, 03:00 p.m.
Liceo Leovigildo Rafael Santana Hernández ubicado en el municipio de Cabrera, provincia María Trinidad Sánchez

3.3.3.8.- Lista de asistentes a la segunda vista pública

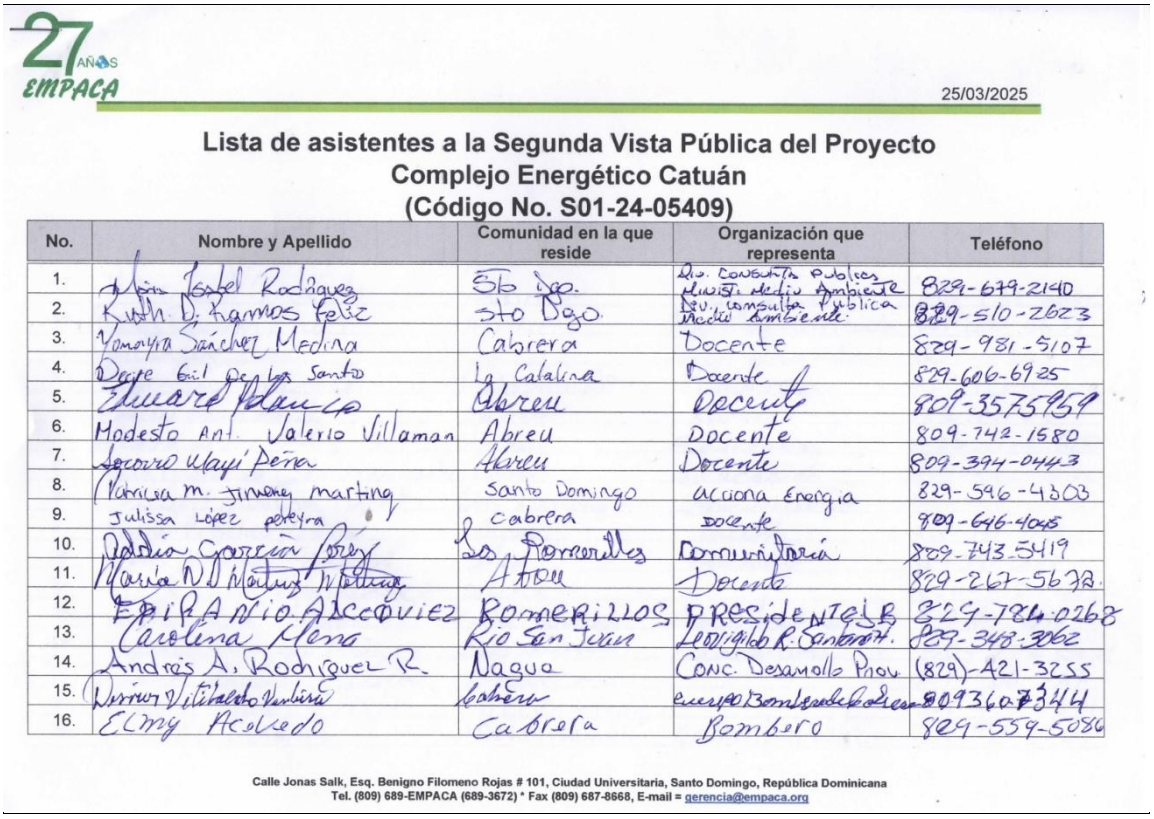

27 AÑOS EMPACA

25/03/2025

Lista de asistentes a la Segunda Vista Pública del Proyecto Complejo Energético Catuán (Código No. S01-24-05409)

No.	Nombre y Apellido	Comunidad en la que reside	Organización que representa	Teléfono
1.	[illegible]	Sto Dgo.	Dir. Consulta Publica Ministerio Medio Ambiente	829-679-2140
2.	Kuth D. Ramos Feliz	sto Dgo	Dpto. consulta pública Medio Ambiente	829-510-2623
3.	Yanaira Sánchez Medina	Cabrera	Docente	829-981-5107
4.	Dagne Gil de los Santos	La Calalina	Docente	829-606-6925
5.	Eduard Blanco	Abreu	Docente	809-357-5959
6.	Modesto Ant. Valerio Villaman	Abreu	Docente	809-742-1580
7.	Socorro Ulayi Peña	Abreu	Docente	809-394-0443
8.	Patricia M. Jimenez martinez	Santo Domingo	acciona Energia	829-596-4803
9.	Julissa López pereyra	Cabrera	docente	809-646-4045
10.	Addia Garcia Perez	Los Romerillos	Comunitaria	809-743-5419
11.	Maria N. Martinez M.	Abreu	Docente	829-267-5678
12.	EPIFANIO ASCENCIO	ROMERILLOS	PRESIDENTE	829-786-0268
13.	Carolina Mena	Rio San Juan	Ledo. Rigildo R. Sanbrant.	829-348-3062
14.	Andres A. Rodriguez R.	Nagua	Conc. Desarrollo Prov.	(829)-421-3255
15.	[illegible]	Cabrera	[illegible]	8093607344
16.	ELMY Acevedo	Cabrera	Bombero	809-559-5086

Calle Jonas Salk, Esq. Benigno Filomeno Rojas # 101, Ciudad Universitaria, Santo Domingo, República Dominicana
Tel. (809) 689-EMPACA (689-3672) * Fax (809) 687-8668, E-mail = gerencia@empaca.org

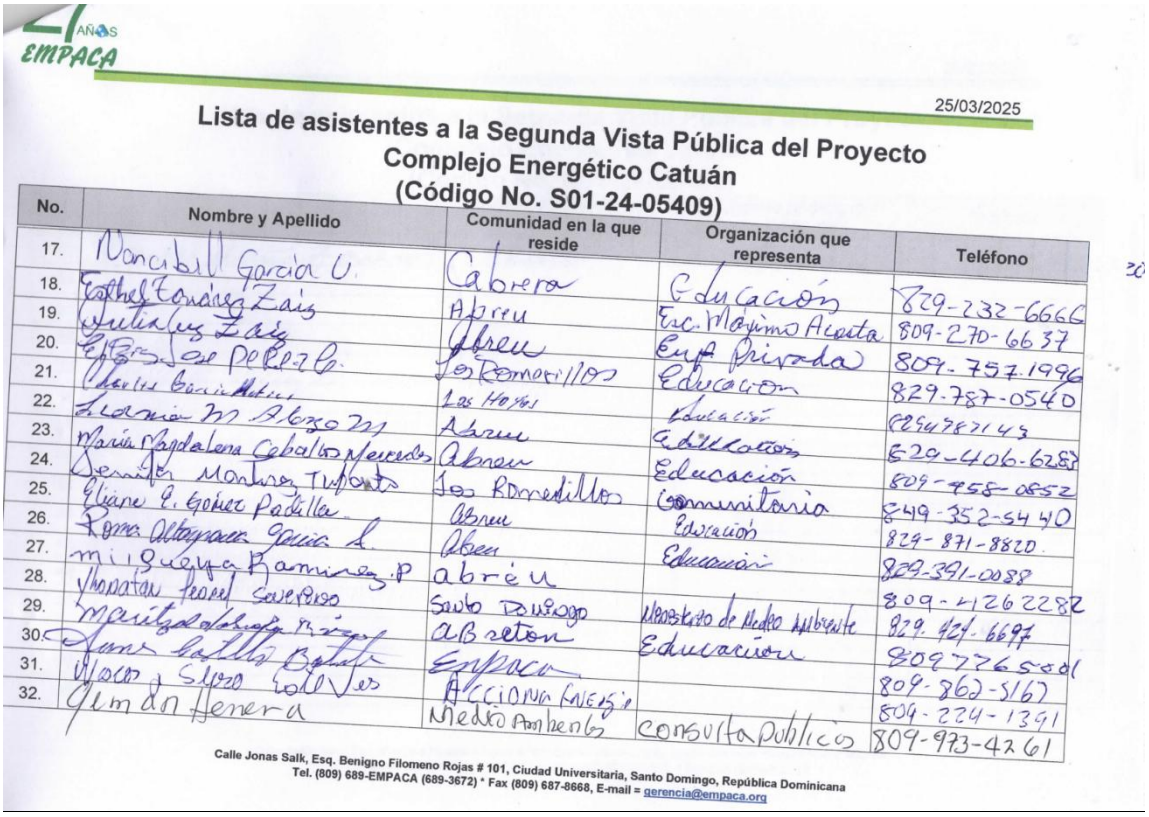

27 AÑOS EMPACA

25/03/2025

Lista de asistentes a la Segunda Vista Pública del Proyecto Complejo Energético Catuán (Código No. S01-24-05409)

No.	Nombre y Apellido	Comunidad en la que reside	Organización que representa	Teléfono
17.	Narciso Garcia U.	Cabrera	Educación	829-232-6666
18.	Esthel Tovares Zais	Abreu	Esc. Maximo Acosta	809-270-6637
19.	Julia Luz Zais	Abreu	Esp Privada	809-757-1996
20.	Elpidio de Peralta	Los Romerillos	Educacion	829-787-0540
21.	Charles García Matos	Las Hojas	Educación	8294787143
22.	Leonia M. Abreu M.	Abreu	Educación	829-406-6287
23.	María Magdalena Caballero Mercedes	Abreu	Educación	809-455-0852
24.	Jennifer Martinez Tejada	Los Romerillos	Comunitaria	849-352-5440
25.	Eliane E. Gomez Padilla	Abreu	Educación	829-871-8820
26.	Rosa Altagracia Garcia L.	Abreu	Educación	829-391-0088
27.	miguelina Ramirez P.	abreu		809-412622 82
28.	Jhonatan Israel Severino	Santo Domingo	Ministerio de Medio Ambiente	829-424-6697
29.	Maritza Ochoa Mejia	Abreton	Educacion	8097726500
30.	Juan Batista Batista	Empaca		809-862-5167
31.	Yoco Sipo Toledo	ACCIONA ENERGIA		809-224-1341
32.	Yimdan Henera	Medio Ambiente	Consulta publicos	809-973-4261

Calle Jonas Salk, Esq. Benigno Filomeno Rojas # 101, Ciudad Universitaria, Santo Domingo, República Dominicana
Tel. (809) 689-EMPACA (689-3672) * Fax (809) 687-8668, E-mail = gerencia@empaca.org

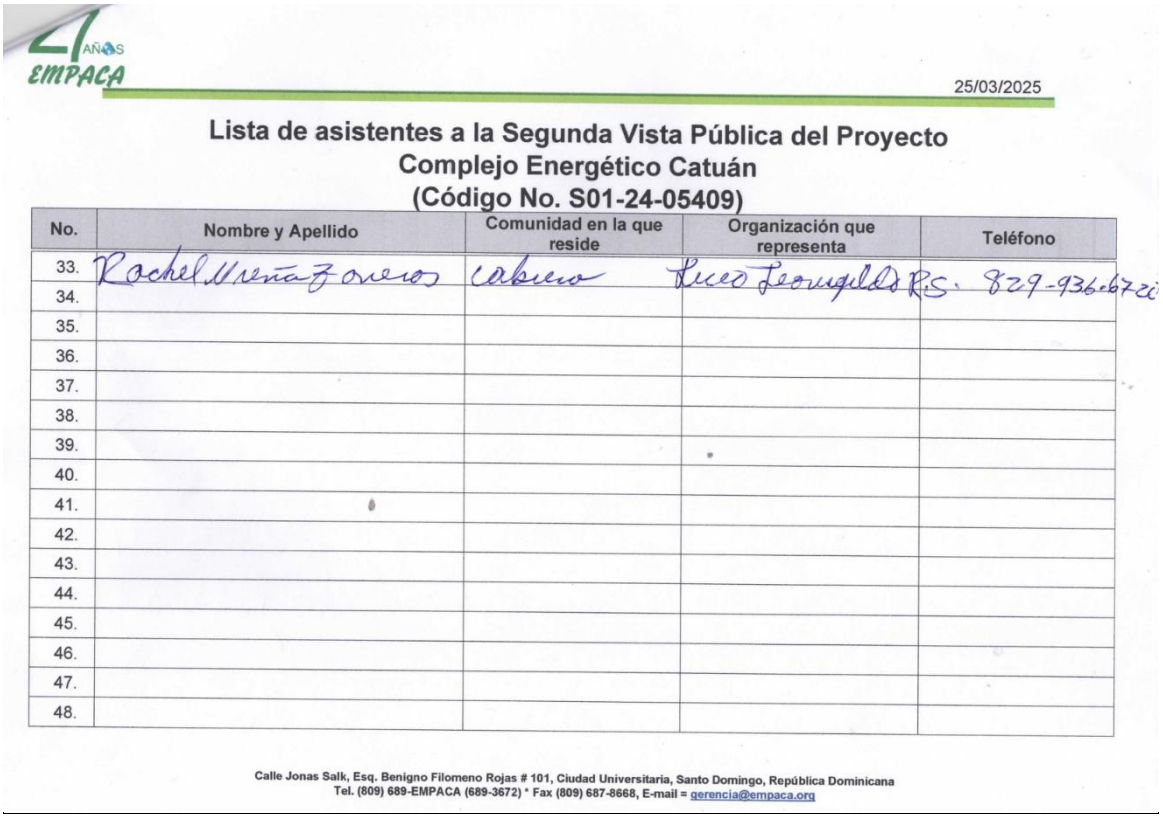

EMPACA 41 AÑOS

25/03/2025

Lista de asistentes a la Segunda Vista Pública del Proyecto Complejo Energético Catuán (Código No. S01-24-05409)

No.	Nombre y Apellido	Comunidad en la que reside	Organización que representa	Teléfono
33.	Rachel Ureña Zoneros	Cabrera	Liceo Leonigildo R.S.	829-936-6720
34.				
35.				
36.				
37.				
38.				
39.				
40.				
41.				
42.				
43.				
44.				
45.				
46.				
47.				
48.				

Calle Jonas Salk, Esq. Benigno Filomeno Rojas # 101, Ciudad Universitaria, Santo Domingo, República Dominicana
Tel. (809) 689-EMPACA (689-3672) * Fax (809) 687-8668, E-mail = gerencia@empaca.org

3.3.3.9.- Conclusiones de la segunda vista pública

En la segunda vista pública realizada para el Estudio de Impacto Ambiental para el proyecto Complejo Energético Catuán. asistieron 33 personas, con una presencia de 12 hombres (89 %) y 21 mujeres (11 %).

Para esta segunda vista pública se contó con la presencia de los actores sociales y comunitarios de las juntas de vecinos de Los Romedillos, Abreu, Los Hoyos, entre otras comunidades aledañas.

En esta segunda vista pública se realizó una breve introducción del promotor y se indicaron las principales características del proyecto. De igual manera, se presentó un resumen de los resultados del Estudio de Impacto Ambiental elaborado para la obtención de la autorización ambiental del proyecto donde se discutieron ejemplos puntuales de posibles impactos y las medidas que se han considerado en el Programa de Manejo y Adecuación Ambiental, las cuales son de obligatorio para el promotor y los contratistas asociados al proyecto.

Entre las principales inquietudes de la comunidad está la seguridad ciudadana y la protección de los animales de crianzas que pertenecen a los miembros de las comunidades cercanas al proyecto. Entre otro de los requisitos solicitados, esta vez por el cuerpo de bomberos, es el contacto telefónico de todo el personal que vaya a laborar en el proyecto para poder depurar en caso de llamas accidentales a la estación de bomberos.

3.4.- Análisis de interesados

3.4.1.- Metodología

Para desarrollar el presente análisis de interesados se realizaron algunas entrevistas abiertas a moradores y se aplicó una encuesta en la zona de impacto del Proyecto. Los momentos metodológicos para desarrollar la encuesta fueron:

a) Misión de campo para conocer la zona en la cual se realizará el proyecto y la zona de
b) impacto directo.
c) Identificación de actores interesados.
d) Definición del formato de cuestionario.
e) Diseño muestral en base a la población que será impactada.
f) Entrenamiento del equipo de encuestadores.
g) Aplicación de la encuesta los días 15 y 16 de diciembre de 2023, y 26 y 27 de enero de 2024
h) Se encuestaron 300 pobladores de la sección Abreu y los siguientes parajes de esta sección: Loma del Burro, Abreu, El Bretón, Loma de la Jagua, Loma Blanca, Los Romedillos, Las Cabirmas y Jina Clara, y el municipio de Cabrera, específicamente su zona urbana.
i) Tabulación de los datos.
j) Análisis de los datos.

Las encuestas fueron aplicadas con el software KoboToolBox, una herramienta gratuita y abierta, que es una iniciativa para instituciones humanitarias y de investigación de la Universidad de Harvard. Con esta herramienta se diseñó el formulario de la encuesta (Anexo: VII) y se colocó en celulares para ser aplicada en campo sin conexión a internet. El uso de tecnologías digitales además de hacer más eficiente la aplicación de la encuesta, es más ecológica al reducir considerablemente el uso de papel.

Al final de cada día de trabajo, luego de aplicadas las encuestas, cada celular se conectó a internet, para pasar toda la información recogida en campo a la plataforma. La tabulación de las encuestas se realizó de forma automatizada, siguiendo el diseño preparado previamente. Toda la información producida en campo se encuentra en una base de datos en Excel (Anexo VIII: Resultados de la encuesta).

3.4.2.- Demografía

La mayoría de la población encuestada fueron, mujeres en la sección de Abreu y hombres en la zona urbana del municipio de Cabrera. Aunque en el promedio general de encuestados existe paridad de ambos sexos (Tabla 3.4.2-1).

Tabla 3.4.2-1. Género de los encuestados.

Categorías	Cabrera (zona urbana)		Sección Abreu		Total	
	C	%	C	%	C	%
Femenino	43	38.74	107	56.61	150	50.00
Masculino	68	61.26	82	43.39	150	50.00
Total	**111**	**100.00**	**189**	**100.00**	**300**	**100.00**

Fuente: Elaborada por EMPACA a partir de la encuesta aplicada en diciembre de 2023 y enero de 2024.

La gran mayoría de los encuestados son de nacionalidad dominicana, a pesar de que en la zona residen algunos extranjeros, sólo se encuestó a un 6% de residentes del exterior, específicamente de nacionalidad haitiana (Tabla 3.4.2-2).

Tabla 3.4.2-2. Nacionalidad de los encuestados.

Categorías	Cabrera (Zona urbana)		Sección Abreu		Total	
	C	%	C	%	C	%
Dominicanos	102	91.89	180	95.24	282	94.00
Extranjeros	9	8.11	9	4.76	18	6.00
Total	**111**	**100.00**	**189**	**100.00**	**300**	**100.00**

Fuente: Elaborada por EMPACA a partir de la encuesta aplicada en diciembre de 2023 y enero de 2024.

Se destaca que más de la mitad de la población encuestada de la sección Abreu tiene 50 años o más, mientras que en este mismo rango de edad la zona urbana del municipio de Cabrera tiene algo más del 36% de encuestados (Tabla 3.4.2-3).

Tabla 3.4.2-3. Edad de los encuestados.

Rango de edad	Cabrera (zona urbana)		Sección Abreu		Total	
	C	%	C	%	C	%
18 a 19	4	3.60	4	2.12	8	2.67
20 a 29	18	16.22	20	10.58	38	12.67
30 a 39	24	21.62	36	19.05	60	20.00
40 a 49	23	20.72	31	16.40	54	18.00
50 a 59	16	14.41	44	23.28	60	20.00
60 o más	25	22.52	54	28.57	79	26.33
N/C	1	0.90	0	0.00	1	0.33
Total	**111**	**100.00**	**189**	**100.00**	**300**	**100.00**

Fuente: Elaborada por EMPACA a partir de la encuesta aplicada en diciembre de 2023 y enero de 2024.

Solteros y unidos tienen las mayores frecuencias del estado civil de la población encuestada, estando en tercer lugar el estado de casados (Tabla 3.4.2-4).

Tabla 3.4.2-4. Estado civil de los encuestados.

Categorías	Cabrera (zona urbana)		Sección Abreu		Total	
	C	%	C	%	C	%
Casado (a)	18	16.22	31	16.40	49	16.33
Divorciado (a) o separado	1	0.90	1	0.53	2	0.67
Separado (a) de unión libre	10	9.01	14	7.41	24	8.00
Separado de matrimonio legal o religioso	0	0.00	2	1.06	2	0.67
Soltero (a)	43	38.74	65	34.39	108	36.00
Unido (a)	33	29.73	66	34.92	99	33.00
Viudo (a)	5	4.50	8	4.23	13	4.33
N/C	1	0.90	2	1.06	3	1.00
Total	**111**	**100.00**	**189**	**100.00**	**300**	**100.00**

Fuente: Elaborada por EMPACA a partir de la encuesta aplicada en diciembre de 2023 y enero de 2024.

La mayoría de los encuestados trabaja actualmente, aunque más de un cuarto de los encuestados declaró que no trabajaba (Tabla 3.4.2-5).

Tabla 3.4.2-5. Trabaja usted actualmente.

Categorías	Cabrera (zona urbana)		Sección Abreu		Total	
	C	%	C	%	C	%
Si	83	74.77	120	63.49	203	67.67
No	28	25.23	69	36.51	97	32.33
Total	**111**	**100.00**	**189**	**100.00**	**300**	**100.00**

Fuente: Elaborada por EMPACA a partir de la encuesta aplicada en diciembre de 2023 y enero de 2024.

Tanto en la zona urbana del municipio de Cabrera como en la sección Abreu, los tipos de trabajo que más se destacan, con más de un cuarto del total en cada comunidad son: comerciante o microempresario, empleado u obrero de empresas privadas y no profesional que trabaja por cuenta propia (Tabla 3.4.2-6).

Tabla 3.4.2-6. Tipo de trabajo.

Categorías	Cabrera (zona urbana)		Sección Abreu		Total	
	C	%	C	%	C	%
Agricultor o ganadero	0	0.00	4	3.33	4	1.97
Comerciante o micro-empresario	27	32.53	31	25.83	58	28.57
Empleado u obrero de empresas privadas	23	27.71	37	30.83	60	29.56
Empleado u obrero del gobierno central o municipal	6	7.23	5	4.17	11	5.42
Empleador o patrón (jefe de empresa)	3	3.61	3	2.50	6	2.96
No profesional que trabaja por cuenta propia	10	12.05	25	20.83	35	17.24

Continuación Tabla 3.4.2-6.

Categorías	Cabrera (zona urbana)		Sección Abreu		Total	
	C	%	C	%	C	%
Profesional o técnico que trabaja por cuenta propia	2	2.41	3	2.50	5	2.46
Servicio doméstico	1	1.20	4	3.33	5	2.46
Otro	3	3.61	4	3.33	7	3.45
N/C	8	9.64	4	3.33	12	5.91
Total	**83**	**100.00**	**120**	**100.00**	**203**	**100.00**

Fuente: Elaborada por EMPACA a partir de la encuesta aplicada en diciembre de 2023 y enero de 2024.

Sobre el gasto mensual en los hogares de los encuestados, el 77.67% se concentra en los rangos de 10,000 a 30,000 pesos. (Tabla 3.4.2-7).

Tabla 3.4.2-7. Gasto mensual del hogar (RD$).

Categorías	Cabrera (zona urbana)		Sección Abreu		Total	
	C	%	C	%	C	%
Menos de 10,000	2	1.80	9	4.76	11	3.67
10,000 a 15,000	21	18.92	44	23.28	65	21.67
15,001 a 20,000	34	30.63	61	32.28	95	31.67
20,001 a 25,000	13	11.71	29	15.34	42	14.00
25,001 a 30,000	12	10.81	19	10.05	31	10.33
30,001 a 35,000	9	8.11	9	4.76	18	6.00
35,001 a 40,000	2	1.80	5	2.65	7	2.33
40,001 a 45,000	7	6.31	1	0.53	8	2.67
Mas de 45,000	2	1.80	1	0.53	3	1.00
N/C	9	8.11	11	5.82	20	6.67
Total	**111**	**100.00**	**189**	**100.00**	**300**	**100.00**

Fuente: Elaborada por EMPACA a partir de la encuesta aplicada en diciembre de 2023 y enero de 2024.

La mayoría de la población encuestada, el 76%, tiene más de 15 años residiendo en la comunidad. Mientras que el resto tiene entre menos de uno y 15 años (Tabla 3.4.2-8).

Tabla 3.4.2-8. Años residiendo en la comunidad.

Rango de años	Cabrera (Zona urbana)		Sección Abreu		Total	
	C	%	C	%	C	%
Menos de 1	1	0.90	2	1.06	3	1.00
Entre 1 y 5	5	4.50	5	2.65	10	3.33
Entre 6 y 10	6	5.41	8	4.23	14	4.67
Entre 11 y 15	19	17.12	25	13.23	44	14.67

Continuación Tabla 3.4.2-8.

Rango de años	Cabrera (Zona urbana)		Sección Abreu		Total	
	C	%	C	%	C	%
Mas de 15	79	71.17	149	78.84	228	76.00
N/C	1	0.90		0.00	1	0.33
Total	111	100.00	189	100.00	300	100.00

Fuente: Elaborada por EMPACA a partir de la encuesta aplicada en diciembre de 2023 y enero de 2024.

3.4.3.- Identificación de los actores interesados en el proyecto

A continuación, se presenta en la Tabla 3.4.3-1 una lista de los actores identificados con interés personal o institucional en relación con la instalación del Complejo Energético Catuán.

Tabla 3.4.3-1. Lista de los actores identificados con interés personal o institucional.

Lista de actores interesados e involucrados
1. ACCIONA ENERGIA DOMINICANA, S.R.L.
2. Ciudadanos (as) residentes en la zona urbana del municipio de Cabrera y la sección Abreu
3. Personal que trabajará en la fase de instalación del Proyecto
4. Empresas o personas que venden o producen bienes y servicios a ser utilizados en la fase de instalación del Proyecto
5. Propietarios (as) actuales de bienes raíces en zonas vecinas del Proyecto
6. Propietarios de negocios en la zona de impacto directo, cercana al Proyecto
7. Empresa Distribuidora de Electricidad del Norte (EDENORTE)
8. Ministerio de Energía y Minas
9. Ministerio de Medio Ambiente y Recursos Naturales
10. Ayuntamiento Municipal de Cabrera
11. Cuerpo de Bomberos
12. Defensa Civil

Fuente: EMPACA, con fuentes de información primaria y secundaria, abril de 2024.

3.4.4.- Nivel de interés e incidencia de los actores interesados e involucrados

En la Tabla 3.4.4-1 se resumen los niveles de interés y de incidencia sobre el proyecto de los actores involucrados e interesados.

El interés en el Proyecto puede ser institucional, económico, comercial o de desarrollo de la comunidad. No necesariamente implica estar de acuerdo con su ejecución. La incidencia se refiere al poder de impactar sobre el curso del proyecto y su ejecución.

Para la evaluación de los niveles de interés y de incidencia se tomó una escala simple de bajo, medio y alto, con la cual se caracterizó cada actor.

A continuación, se presenta el resultado de este análisis (Tabla 3.4.4-1).

Tabla 3.4.4-1. Identificación del nivel de interés e incidencia de los actores involucrados e interesados.

Actores	Nivel de interés			Nivel de incidencia		
	Bajo	Medio	Alto	Bajo	Medio	Alto
1. ACCIONA ENERGIA DOMINICANA, S.R.L.						
2. Ciudadanos (as) residentes en la zona urbana del municipio de Cabrera y la sección Abreu						
3. Personal que trabajará en la fase de instalación del Proyecto						
4. Empresas o personas que venden o producen bienes y servicios a ser utilizados en la fase de instalación del Proyecto						
5. Propietarios (as) actuales de bienes raíces en zonas vecinas del proyecto						
6. Propietarios de negocios en la zona de impacto directo, cercana al Proyecto						
7. Empresa Distribuidora de Electricidad del Norte (EDENORTE)						
8. Ministerio de Energía y Minas						
9. Ministerio de Medio Ambiente y Recursos Naturales						
10. Ayuntamiento Municipal de Cabrera						
11. Cuerpo de Bomberos						
12. Defensa Civil						

Fuente: EMPACA, con fuentes de información primaria y secundaria, abril de 2024.

3.4.5.- Impacto del Proyecto

Algo más de la mitad de los encuestados conoce proyectos de energía renovable, mientras que el 40% expresó desconocerlos (Tabla 3.4.5-1).

Tabla 3.4.5-1. Conocimiento de proyectos de energía renovable.

Categorías	Cabrera (Zona urbana)		Sección Abreu		Total	
	C	%	C	%	C	%
Si	59	53.15	104	55.03	163	54.33
No	49	44.14	71	37.57	120	40.00
N/C		0.00	1	0.53	1	0.33
N/S	3	2.70	13	6.88	16	5.33
Total	**111**	**100.00**	**189**	**100.00**	**300**	**100.00**

Fuente: Elaborada por EMPACA a partir de la encuesta aplicada en diciembre de 2023 y enero de 2024.

La gran mayoría de encuestados declaró que el terreno del Proyecto no es utilizado por moradores de la comunidad (Tabla 3.4.5-2).

Tabla 3.4.5-2. El terreno del proyecto es utilizado por moradores de la comunidad.

Categorías	Abreu		Cabrera (Zona urbana)		Total	
	C	%	C	%	C	%
Si	14	7.41	5	4.50	19	6.33
No	169	89.42	106	95.50	275	91.67
N/C	6	3.17	0	0.00	6	2.00
Total	**189**	**100.00**	**111**	**100.00**	**300**	**100.00**

Fuente: Elaborada por EMPACA a partir de la encuesta aplicada en diciembre de 2023 y enero de 2024.

Lo que los moradores esperan del Proyecto es que contribuya a mejorar la infraestructura local, ayude a mejorar la calidad de vida y abra nuevas fuentes de trabajo. También que contribuya a crear oportunidades de comercio y que el terreno del Proyecto no sea utilizado como punto para vender drogas o para facilitar la huida de delincuentes (Tabla 3.4.5-3).

Tabla 3.4.5-3. Expectativas respecto al Proyecto.

Categorías	Cabrera (Zona urbana)	Sección Abreu	Total
Mejora de la infraestructura local	49	79	128
Creación de empleos	58	99	157
Mejora en la calidad de vida	48	71	119
Oportunidades de comercio o negocios locales	37	77	114
Que ese terreno no sea usado como punto de droga	31	58	89
Que ese terreno no sea usado para facilitar la huida de delincuentes	27	49	76

Fuente: Elaborada por EMPACA a partir de la encuesta aplicada en diciembre de 2023 y enero de 2024.

Casi un 40% de los encuestados entiende que el Proyecto tendrá impactos ambientales, mientras que cerca de la mitad opina lo contrario (Tabla 3.4.5-4)

Tabla 3.4.5-4. El Proyecto tendrá impactos ambientales y sociales en esta zona.

Categorías	Cabrera (Zona urbana)		Sección Abreu		Total	
	C	%	C	%	C	%
Si	43	38.74	75	39.68	118	39.33
No	45	40.54	95	50.26	140	46.67
N/S	23	20.72	19	10.05	42	14.00
Total	111	100.00	189	100.00	300	100.00

Fuente: Elaborada por EMPACA a partir de la encuesta aplicada en diciembre de 2023 y enero de 2024.

Entre quienes opinaron que el Proyecto tendrá impactos ambientales y sociales, la gran mayoría entiende que estos impactos serán positivos para la comunidad (Tabla 3.4.5-5).

Tabla 3.4.5-5. Caracterización del impacto del Proyecto.

Categorías	Cabrera (Zona urbana)		Abreu		Total	
	C	%	C	%	C	%
Positivo	38	88.40	72	96	110	93.2
Negativo	2	4.7	2	2.6	4	3.4
N/S	3	6.9	1	1.4	4	3.4
Total	**43**	**100.00**	**75**	**100.00**	**118**	**100.00**

Fuente: Elaborada por EMPACA a partir de la encuesta aplicada en diciembre de 2023 y enero de 2024.

3.4.6.- Posición de los encuestados sobre el Proyecto

La gran mayoría de los encuestados manifestó apoyar la ejecución del Proyecto (Tabla 3.4.6-1).

Tabla 3.4.6-1. Posición de los encuestados sobre la ejecución del proyecto

Categorías	Cabrera (Zona urbana)		Sección Abreu		Total	
	C	%	C	%	C	%
Está de acuerdo con su ejecución	85	76.58	175	92.59	260	86.67
Está de acuerdo, pero con condiciones	4	3.60	1	0.53	5	1.67
N/C	22	19.82	13	6.88	35	11.67
Total	**111**	**100.00**	**189**	**100.00**	**300**	**100.00**

Fuente: Elaborada por EMPACA a partir de la encuesta aplicada en diciembre de 2023 y enero de 2024.

Entre quienes apoyan condicionalmente el Proyecto, la mayoría de ellos señaló como condición que se respete al medio ambiente o se contrate a moradores de la comunidad para cubrir las necesidades de personal del Proyecto.

3.4.7.- Conclusión

La mayoría de los encuestados de la zona de influencia del Proyecto expresó estar de acuerdo con su ejecución y entre la población encuestada no se manifestó oposición alguna. Tampoco se encontraron conflictos de interés relacionados con su desarrollo.

CAPITULO IV

MARCO JURÍDICO Y LEGAL

4.1.- Introducción

En este capítulo se hace el análisis de la legislación y normativa que deberá cumplir el proyecto Complejo Energético Catuán, de acuerdo con las acciones del mismo y las características de la línea base ambiental del espacio donde se construirá y operará. También se incluyen las autorizaciones, certificaciones y permisos que acompañarán este Estudio de Impacto Ambiental.

Para la elaboración de este capítulo se realizó una revisión de los Términos de Referencias (Código No. S01-24-05409) para el proyecto Complejo Energético Catuán, con el objetivo de conocer los documentos, autorizaciones y permisos que deben acompañar el Estudio de Impacto Ambiental.

Posteriormente, se hizo la revisión y análisis de las leyes, acuerdos nacionales e internacionales, sectoriales y regionales correspondientes, indicándose los aspectos relevantes que el proyecto cumplirá. También se revisaron y estudiaron los reglamentos y normas pertinentes que rigen la calidad del ambiente y el uso de la tierra tanto a nivel local, nacional como internacional, que regirán la actividad del proyecto, incluyendo lo relativo a la adaptación al cambio climático.

4.1.1- Relación de las autorizaciones, certificaciones y permisos

Las autorizaciones, certificaciones y permisos que acompañarán del EsIA del proyecto Complejo Energético Catuán y son los siguientes:

- Documentación de la empresa promotora (ver Anexo I).
    - Certificado de Registro Mercantil.
- Constancias anotadas, contrato de arrendamiento y plano catastral (ver Anexo II).
- Certificaciones de No Objeción (ver Anexo III):
    - Concesión Provisional de la Comisión Nacional de Energía.

4.1.2- Análisis de la legislación y normativa

Para el presente proyecto fueron analizadas las regulaciones, leyes y normas que se analizan y se relacionan a continuación:

- Ley General de Medio Ambiente y Recursos Naturales (Ley No. 64-00).
- Ley sobre Gestión de Riesgos (Ley No. 147-02).
- Ley Sectorial de Áreas Protegidas (Ley No. 202-04).
- Ley General de Gestión Integral y Coprocesamiento de Residuos Sólidos, (Ley No. 225-20).

- Decreto No. 571-09 que crea varios parques nacionales, monumentos naturales, reservas biológicas, reservas científicas, santuarios marinos, refugios de vida silvestre, área nacional de recreo Boca de Nigua y el Monumento Nacional Alto de Jimenoa y establece una zona de amortiguamiento o de uso sostenible de 300 m alrededor de todas las unidades de conservación que ostentan las categorías genéricas de la Unión Mundial para la Naturaleza, dispone la realización de un inventario nacional de varios humedales y crea una franja de protección de 250 m alrededor del vaso de todas las presas del país.
- Reglamento del Proceso de Evaluación de Impacto Ambiental (MA-VGA-RG-001-2024).
- Política de Gestión para la Evaluación de Impacto Ambiental (MA-RC-PO-001-2024). Reglamento de Aplicación de la Ley de Gestión Integral y Coprocesamiento de Residuos Sólidos en borrador.
- Reglamento Técnico Ambiental de Calidad de Aire.
- Reglamento Técnico Ambiental de las Emisiones de Contaminantes Atmosféricos provenientes de Fuentes Fijas.
- Reglamento y Procedimiento para la Consulta Pública en el Proceso de Evaluación de Impacto Ambiental.
- Guía para la realización de las Evaluaciones de Impacto Social (EIS). Dentro del Proceso de Evaluación de Impacto Ambiental (EIA).
- Reglamento de Seguridad y Salud en el Trabajo.
- Reglamento para la Seguridad y Protección contra Incendios de República Dominicana R-032.
- Norma para la Gestión Ambiental de los Residuos Sólidos no Peligrosos.
- Norma Ambiental sobre Calidad de Aguas Subterráneas y Descargas al Subsuelo.
- Norma Ambiental para la Protección contra Ruidos (NA-RU-001-03).
- Convención sobre Tráfico de Especies de la Flora y la Fauna Silvestres en Peligro de Extinción (CITES).
- Lista Roja de Especies Amenazadas de la UICN.
- Lista de Especies en Peligro de Extinción, Amenazadas o Protegidas de la República Dominicana.
- Lista Roja de especies de la flora vascular de la República Dominicana.
- Resolución 02-2014 del Ministerio de Medio Ambiente y Recursos Naturales que incorpora las consideraciones de adaptación a los efectos del cambio climático en la gestión ambiental a partir del proceso de Evaluación de Impacto Ambiental.

El proyecto Complejo Energético Catuán fue diseñado para que cumpliera la siguiente legislación y normativa que rige el uso de la energía que se relaciona a continuación.

- Reglamento 347-98 para el diseño y construcción de subestaciones de distribución de media a baja tensión". Dirección General de Reglamentos y Sistemas (1998). Secretaría de Estado de Obras Públicas y Comunicaciones.
- Reglamento diseño y construcción para redes eléctricas de distribución aéreas (Superintendencia de Electricidad, 2023).
- Ley General de Electricidad 125-01 (del 26 de julio de 2001).
- Ley 186-07 del 6 de agosto del 2007 que introduce modificaciones a la Ley General de Electricidad 125-01 (del 26 de julio de 2001).

- Decreto 555-02 del 19 de julio del 2002 que aprueba el Reglamento para la aplicación de la Ley General de Electricidad 125-01.
- Decreto 749-02 del 19 de septiembre del 2002 que modifica al Reglamento para la aplicación de la Ley General de Electricidad 125-01.
- Decreto 494-07 del 5 de septiembre del 2007 que modifica al Reglamento para la aplicación de la Ley General de Electricidad 125-01.
- Ley de incentivo al desarrollo de fuentes renovables de energía y de sus regímenes especiales 57-07 del 7 de mayo del 2007.
- Decreto 202-08 del 30 de mayo del 2008 que aprueba el Reglamento para la aplicación de la Ley 57-07 de incentivo al desarrollo de fuentes renovables de energía y de sus regímenes especiales.
- Resolución CNE-AD-0022-2021: Instructivo que pauta las condiciones particulares para tramitar las solicitudes de concesiones correspondientes a la actividad de generación de energía eléctrica en régimen especial bajo la modalidad de hibridación.
- Código Eléctrico Nacional de la República Dominicana
- Reglamente Instalaciones Eléctricas Económicas
- Normas de Diseño y Construcción para Redes Eléctricas de Distribución.
- Manual de Diseño contra Viento.
- Reglamento para el Análisis y Diseño Sísmico de Estructuras.
- IEC 60228: Conductors of insulated cables.
- IEC 60287: Electrical cables - Calculation of the current rating.
- IEC 60245: Rubber insulated cable of rated voltage up to and including 450/750V.
- IEC 60331: Tests for electric cables under fire conditions-Circuit integrity.
- IEC 60332: Test on electric and optical fiber cables under fire conditions.
- IEC 60502: Power cables with extruded insulation and their accessories for rated voltages from 1 kV (Um = 1.2 kV) up to 30 kV (Um = 36 kV).
- lEC 60754: Test on gases evolved during combustion of materials from cables & Test on gases evolved during combustion of electric cables.
- IEC 60811: Common test methods for insulating and sheathing materials of electric cables and optical cables.
- IEC 61936-1: Power installations exceeding 1 kV a.c. - Part 1: Common rules.
- IEC 60071: Insulation co-ordination - Part 1: Definitions, principles, and rules.
- IEC 60068, Environmental testing. Part 1: General and guidance.
- IEC 60885: Electrical test methods for electric cables.
- lEC 61034: Measurement of smoke density of cables burning under defined conditions.
- IEC 60216: Electrical insulating materials - Thermal endurance properties.
- lEC 60028: International standard of resistance for copper.
- lEC 60121: Recommendation for commercial annealed aluminum electrical conductor wire.
- IEC 60364: Low voltage electrical installation. Part 1 Fundamental principles, assessment of general characteristics, definitions.
- IEC 60364-712:2002: Electrical installations of buildings - Part 7-712: Requirements for special installations or locations - Solar photovoltaic (PV) power supply systems.
- lEC 60754-1-2: Test on gases evolved during combustion of materials from cables.
- IEC 61138: Cables for portable earthing and short-circuiting equipment.

- EN 50288: Multi-element metallic cables used in analogue and digital communication and control.
- IEC 61156-6: Multicore and symmetrical pair/quad cables for digital communications.
- EN 50521:2008: Connectors for PV systems.
- IEC 60228, 60364-1,60332-1-2, 60754-1 and -2, 61034: TÜV approval 2Pfg 1169: cable design and wiring for the electrical infrastructure and connection infrastructure.

4.2.- Análisis de la legislación

A continuación, se hace un análisis desde el punto de vista legal para conocer cómo las diferentes actividades del proyecto en las fases de construcción/cierre y operación cumplen con la legislación ambiental.

4.2.1.- Legislación ambiental y normativa para las evaluaciones de impacto ambiental

El EsIA se elaboró tomando en consideración lo que establecen:

Artículos 38, 40, 41, 42, 45 y 47 de la Ley (64-00) General de Medio Ambiente y Recursos Naturales:

Art. 38. Con la finalidad de prevenir, controlar y mitigar los posibles impactos sobre el medio ambiente y los recursos naturales ocasionados por obras, proyectos y actividades, se establece el proceso de evaluación ambiental.

Art. 40. El proyecto, obra de infraestructura, industria, o cualquier otra actividad que por sus características pueda afectar, de una u otra manera, el medio ambiente y los recursos naturales, deberá obtener de la Secretaría de Estado de Medio Ambiente y Recursos Naturales, previo a su ejecución, el permiso ambiental o la licencia ambiental, según la magnitud de los efectos que pueda causar.

Art. 41. Los proyectos o actividades que requieren la presentación de una evaluación de impacto ambiental relacionados con el proyecto:

2) Líneas de transmisión eléctrica de alto voltaje y sus subestaciones;

Art. 42. La declaración de impacto ambiental (DIA), el estudio de impacto y el informe ambientales serán costeados por el interesado en desarrollar la actividad, obra o proyecto, y realizado por un equipo técnico, multi- disciplinario si fuera necesario, pudiendo ser representado por uno de los mismos. Será un documento público, sujeto a discusión, y quienes lo elaboren deberán estar registrados para fines estadísticos y de información en la Secretaría de Estado de Medio Ambiente y Recursos Naturales, quien establecerá el procedimiento de certificación para prestadores de servicios de declaración, informe, estudios, diagnósticos, evoluciones y auditorías ambientales.

Art. 45. El permiso y la licencia ambiental obliga a quien se le otorga a:

1) Asumir las responsabilidades administrativas, civiles y penales de los daños que se causaren al medio ambiente y a los recursos naturales. Si estos daños son producto de la violación a los términos establecidos en la licencia y el permiso ambientales, deberá asumir las consecuencias jurídicas y económicas pertinentes;

2) Observar las disposiciones establecidas en las normas y reglamentos especiales vigentes;

3) Ejecutar el programa de manejo y adecuación ambiental;

4) Permitir la fiscalización ambiental por parte de las autoridades competentes.

Art. 47. Para asegurar el cumplimiento de la licencia ambiental y el permiso ambiental en cuanto a la ejecución del programa de manejo y adecuación ambiental, el responsable de la actividad, obra o proyecto deberá rendir una fianza de cumplimiento por un monto equivalente al diez por ciento (10 %) de los costos totales de las obras físicas o inversiones que se requieran para cumplir con el programa de manejo y adecuación ambiental.

También se le dará cumplimiento al el Reglamento del Proceso de Evaluación de Impacto Ambiental (MA-VGA-RG-001-2024) y la Política de Gestión para la Evaluación de Impacto Ambiental (MA-RC-PO-001-2024).

4.2.2.- Legislación ambiental y normativa para las aguas y su contaminación

Durante la fase de construcción del proyecto se colocarán baños portátiles para el manejo de los residuales líquidos generados por los trabajadores de la obra. Se construirá un tanque séptico de capacidad adecuada para el tratamiento de las aguas residuales domésticas generadas en la fase de operación y pozo filtrante para descarga al subsuelo.

Con las medidas mencionadas anteriormente se pretende dar cumplimiento a lo que estipula el Artículo 134 de la Ley (64-00) General de Medio Ambiente y Recursos Naturales establece que los efluentes de residuos líquidos o aguas, provenientes de actividades humanas o de índole económica, deberán cumplir con los límites permisibles por la Norma Ambiental sobre Calidad de Aguas Subterráneas y Descargas al Subsuelo, antes de su descarga final por lo que se colocarán baños portátiles durante la fase de construcción y se construirá un tanque séptico de doble cámara con pozo filtrante para tratar las aguas residuales de los baños en la subestación.

4.2.3.- Legislación ambiental y normativa para los suelos y su contaminación

En cuanto a los suelos, el proyecto cumplirá lo establecido en los Artículos 90 y 91 de la Ley (64-00) General de Medio Ambiente y Recursos Naturales, en los cuales se prohíbe depositar sustancias contaminantes en los suelos, el uso de aguas contaminadas o mineralizadas para riego, el uso de sustancias químicas prohibidas, así como la realización de actividades que impliquen salinización u otras afectaciones a los suelos.

4.2.4.- Legislación ambiental y normativa para la contaminación atmosférica

La contaminación del aire por partículas suspendidas se provocará fundamentalmente en la fase de construcción del proyecto, por los trabajos de movimiento de tierra y construcción de los caminos de accesos y la instalación de los diferentes objetos de obra.

Durante la fase de operación no se generará contaminación, considerando que el proceso de producción de energía solar fotovoltaica y eólica no conlleva la producción de material particulado ni emisiones de gases.

Se estableció en el PMAA del proyecto para las fases de construcción y cierre un subprograma de medidas para la protección de la calidad del aire, además del monitoreo de calidad del aire en cuanto a partículas, con el fin de asegurar el cumplimiento del Reglamento Técnico Ambiental sobre Calidad de Aire.

4.2.5.- Legislación ambiental y normativa para la contaminación sónica

La contaminación por ruido en el proyecto tiene posibilidad de ocurrencia sólo en las fases de construcción y cierre, considerando que el proceso de generación de energía solar fotovoltaica no genera ruido.

El proyecto cumplirá lo que establece el Artículo 115 de la Ley (64-00) General de Medio Ambiente y Recursos Naturales, en el que se establece la prohibición de generación de ruido por falta de silenciador de escape o funcionamiento defectuoso de plantas eléctricas, vehículos de motor o el uso en vehículos particulares de bocinas y serenas.

Se estableció en el PMAA del proyecto un subprograma de medidas preventivas y de mitigación, además de un subprograma de monitoreo de ruido, con el objetivo de asegurar el cumplimiento de la Norma Ambiental para la Protección contra Ruidos (NA-RU-001-03).

4.2.6.- Legislación ambiental y normativa para el manejo de los residuos sólidos

En cuanto al manejo de residuos el proyecto cumplirá lo que establece el Artículo 107 de la Ley (64-00) General de Medio Ambiente y Recursos Naturales, la Norma para la Gestión Ambiental de los Residuos Sólidos no Peligrosos y Ley de Gestión Integral y Coprocesamiento de Residuos Sólidos (Ley No. 225-20) y su reglamento de aplicación.

Para el manejo adecuado de los residuos sólidos, se incluyó en el PMAA del proyecto un subprograma de medidas para cada fase (construcción/cierre y operación).

4.2.7.- Normativa para la realización de las evaluaciones de impacto social

Para la caracterización del medio socioeconómico, el análisis de interesados y la evaluación de los impactos socioeconómicos del proyecto se **tomó en cuenta la guía para la realización de Evaluaciones de Impacto Social.**

4.2.8.- Normativa para la realización de consulta pública

De acuerdo con los requerimientos planteados en los Términos de Referencia (TdR), Código No. S01-24-06078 y el Reglamento y Procedimiento para la Consulta Pública en el Proceso de Evaluación de Impacto Ambiental (2016), elaborado por el Viceministerio de Gestión Ambiental, se colocó un letrero con la información siguiente:

- Nombre del proyecto.
- Nombre del promotor del proyecto y/o responsable del mismo.
- Breve descripción del proyecto.

Dando también cumplimiento al Reglamento y Procedimiento para la Consulta Pública en el Proceso de Evaluación de Impacto Ambiental se realizaron dos vistas públicas en el liceo Leovigildo Rafael Santana Hernández, ubicado en la carretera Cabrera – Río San Juan, paraje El Catuán, sección Abreu, municipio Cabrera, provincia María Trinidad Sánchez. La primera el 11 de marzo 2025 a las 3:00 pm y la segunda el 25 de marzo 2025 a la misma hora.

4.2.9.- Legislación ambiental y normativa sobre gestión de riesgos

En el Plan de Contingencias fueron identificados los puntos críticos de riesgos ambientales y de seguridad en caso de ocurrencia de desastres tecnológicos o naturales, basado en lo establecido en la Ley No. 147-02 sobre Gestión de Riesgos.

Para el establecimiento de medidas para la prevención de accidentes laborales en el Plan de Contingencias se consideró lo que establece el Reglamento de Seguridad y Salud en el Trabajo.

Por otra parte, para el diseño del sistema contra incendios y de las medidas para prevención y actuación en caso de incendios se consideró lo que establece el Reglamento para la Seguridad y Protección contra Incendios de Republica Dominicana R-032.

4.2.10.- Legislación ambiental y normativa para la protección de la biodiversidad

Se cumplirá con lo que establecen los Artículos 138, 140, 143 y 144 de la Ley (64-00) General de Medio Ambiente y Recursos Naturales.

Se cumplirá con lo establecido en la Convención sobre tráfico de especies de la flora y la fauna silvestres en peligro de extinción (CITES).

De las especies presentes de la flora, en el área de estudio se encontraron 3 especies protegidas: Palma Real, *Roystonea borinquena*, en la categoría de vulnerable (VU) y en peligro (EN) jagua, *Genipa americana* y ceiba, *Ceiba pentandra* según la Lista Roja de la Flora Vascular de la República Dominicana (JBN/MMARN, 2016).

Con relación a la fauna, a los grupos de los reptiles, anfibios, mamíferos terrestres y voladores y aves de acuerdo con la Lista Roja de la Unión Mundial Para la Conservación de la Naturaleza (2024) y la Lista Roja de Especies en Peligro y Amenazadas de Fauna de la República Dominicana (MIMARENA, 2018), ninguna de las especies observadas de este grupo se encuentra incluidas en listas de especies amenazadas, debido a que sus poblaciones se encuentran

Con relación a CITES siete especies están incluidas en el Apéndice ll de la Convención sobre el Comercio Internacional de Especies Amenazadas de Fauna y Flora Silvestres (UNEP CITES, 2022) estas son: dos especies de la familia Trochilidae, el *Anthracothorax dominicus* y el *Mellisuga mínima*; cinco rapaces: *Buteo jamaicensis* de la familia Accipitridae; *Tyto alba* y *Tyto glaucops* de la Tytonidae; Asio *flammeus* de la familia Strigidae y el *Falco sparverius* de la familia Falconidae.

4.2.11.- Legislación ambiental y normativa para la protección de las áreas protegidas

Los terrenos de la Proyecto Complejo Energético Catuán se encuentran ubicados fuera de áreas protegidas (ver Mapa de áreas protegidas). Las áreas protegidas más cercanas al área del proyecto son las siguientes:

- I.B.I. Santuario de los Bancos de La Plata y La Navidad, dentro de la Categoría I. Santuario de Mamíferos Marinos, la cual se encuentra a 3.6 km de distancia con respecto al área del proyecto.
- III.A.1. Cabo Francés Viejo, dentro de la Categoría III. Monumento Natural, la cual se encuentra a 3.8 km de distancia con respecto al área del proyecto.
- III.A.14. Bosque Húmedo de Río San Juan, dentro de la Categoría III. Monumento Natural, la cual se encuentra a 2.7 km de distancia con respecto al área del proyecto.
- III.A.20. Monumento Natural El Saltadero, dentro de la Categoría III. Monumento Natural, la cual se encuentra a 4.8 km de distancia con respecto al área del proyecto.
- III.A.24. Laguna Gri-Gri, dentro de la Categoría III. Monumento Natural, la cual se encuentra a 8.7 km de distancia con respecto al área del proyecto.
- VI.A.1. Mirador del Atlántico, dentro de la Categoría VI. Paisajes Protegidos, Vía Panorámica, la cual se encuentra a 3.2 km de distancia con respecto al área del proyecto.

En el Mapa de áreas protegidas y en la Figura 4.2.11-1 se puede ver sus ubicaciones con relación al proyecto.

LEYENDA

- Polígono de la parcela donde se construirá el Proyecto Complejo Energético Catuán.
- Terreno a utilizar para fotovoltaico del Proyecto Complejo Energético Catuán.
- Área de amortiguamiento.
- Línea de transmisión.
- Aero Generadores.
- Subestación.

Áreas protegidas categoria I

I.B.1 = Santuario de los Bancos de La Plata y La Navidad

Áreas protegidas categoria III

III.A.1 = Monumento Natural Cabo Francés Viejo

III.A.14 = Monumento Natural Bosque Húmedo de Río San Juan

III.A.20 = Monumento Natural El Saltadero

III.A.24 = Monumento Natural Laguna Gri-Grí

Áreas protegidas categoria IV

IV.A.9 = Refugio de Vida Silvestre La Gran Laguna o Perucho

Áreas protegidas categoria IV

VI.A.1 = Paisaje Protegido Mirador del Atlántico

Proyecto Complejo Energético Catuán

III.A.24 · VI.A.1 · III.A.14 · III.A.1 · I.B.1 · III.A.20 · IV.A.9

1.8 km · 2.6 km · 3 km · 18.39 km

Escala 1:280000

0m 2000m 4000m 6000m 8000m

COMPLEJO ENERGÉTICO CATUÁN

Mapa de áreas protegidas

Fuente:
Tomada de las hojas topográficas 1:50000, Río San Juan 6174-I, Cabrera 6274-IV, Guayabito 6174-II, Nagua 6274-III y Sistema de Información Geográfico del Ministerio de Medio Ambiente y Recursos Naturales, georeferenciadas al Sistema de coordenadas planas Universal Transverse Mercator UTM (datum WGS84), zona 19 hemisferio Norte.

Registro de prestadores de servicios ambientales F00-016.
Permiso Ambiental 1876-12-RENOVADO.
EMPACA
Laboratorio de Cartografía Santo Domingo D.N. 2025.

Figura 4.2.11-1. Áreas protegidas en el entorno del proyecto.

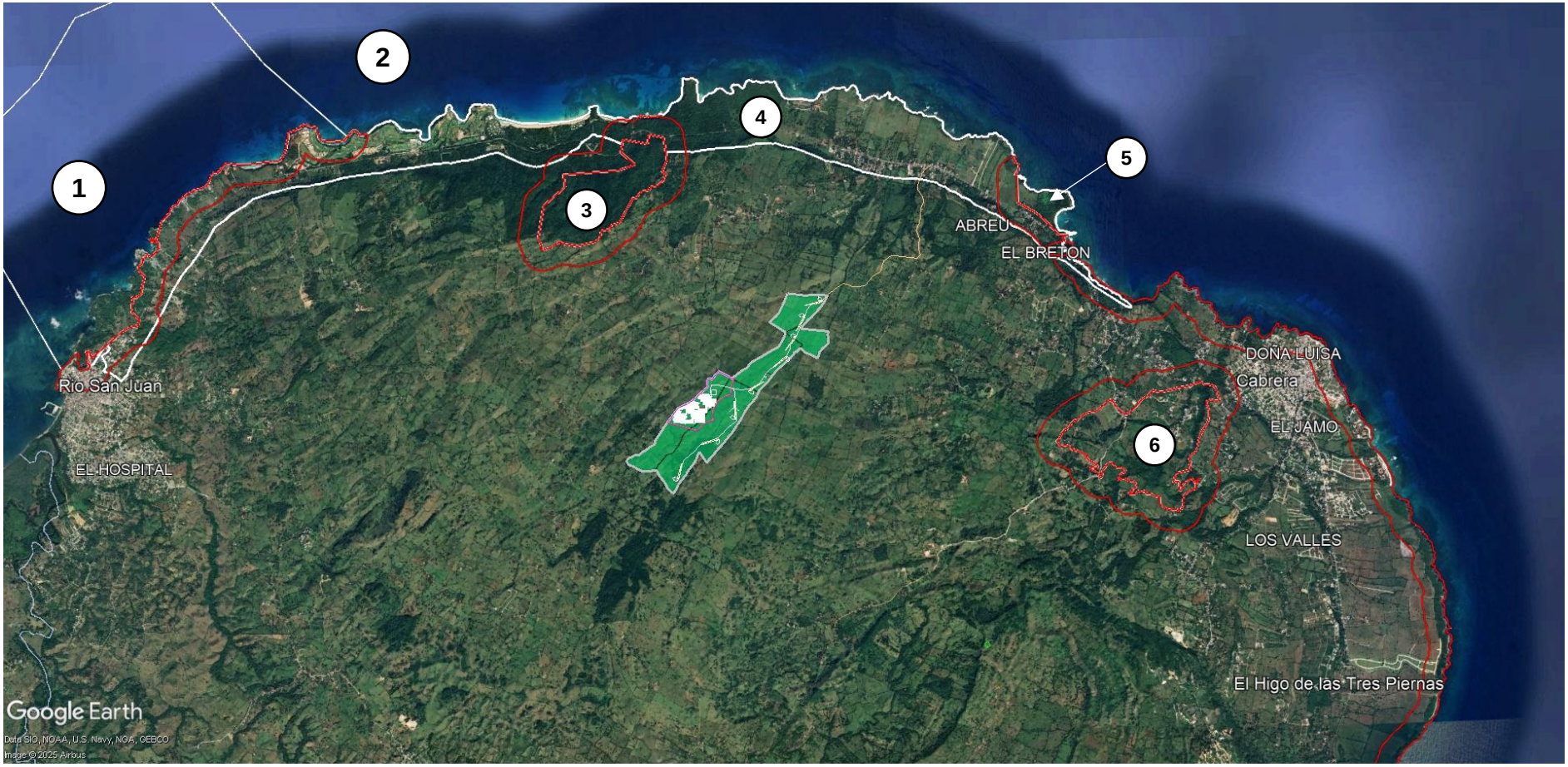

ID	1	2	3	4	5	6
NOMBRE	Laguna Gri-Grí	Santuario de los Bancos de La Plata y La Navidad	Bosque Húmedo de Río San Juan	Mirador del Atlántico	Cabo Francés Viejo	El Saltadero
COD_UICN	III - UICN	Ia - UICN	III - UICN	VI - UICN	III - UICN	III - UICN
CATEGORIA	Monumento Natural	Área de Protección Estricta	Monumento Natural	Paisaje Protegido	Monumento Natural	Monumento Natural
SUBCAT	MONUMENTO NATURAL	SANTUARIO DE MAMIFEROS MARINOS	MONUMENTO NATURAL	VIA PANORAMICA	MONUMENTO NATURAL	MONUMENTO NATURAL
SUBCAT1	MONUMENTO NATURAL	--	MONUMENTO NATURAL	VIA PANORAMICA	MONUMENTO NATURAL	MONUMENTO NATURAL
SQ_KM	16.1513	33403.3	1.59257	11.0858	0.322191	2.38831
Id_Leyenda	III.A.24	I.B.1	III.A.14	VI.A.1	III.A.1	III.A.20
Base_Legal	Dec.571-09	Ley 202-04	Ley 202-04	Ley 202-04	Ley 202-04	Dec.571-09
OBJECTID	10	136	58	140	131	15
NOM_CATEG	Laguna Gri-Grí _ Monumento natural	Santuario de los Bancos de La Plata y La Navidad _ Santuario de mamiferos marinos	Bosque Húmedo de Río San Juan _ Monumento natural	Mirador del Atlántico _ Via panoramica	Cabo Francés Viejo _ Monumento natural	El Saltadero _ Monumento natural
CATG_NOM	Monumento natural: Laguna Gri-Grí	Santuario de mamiferos marinos _ Santuario de los Bancos de La Plata y La Navidad	Monumento natural: Bosque Húmedo de Río San Juan	Via panoramica: Mirador del Atlántico	Monumento natural: Cabo Francés Viejo	Monumento natural: El Saltadero
N_Data	MN_Laguna Gri-Grí	SMM_Santuario de los Bancos de La Plata y La Navidad	MN_Bosque Húmedo de Río San Juan	VP_Mirador del Atlántico	MN_Cabo Francés Viejo	MN_El Saltadero
Est_Oficia	16.16	33403.3	1.59	11.19	0.25	2.38
N_Data2	MN_Laguna Gri-Grí	SMM_Santuario de los Bancos de La Plata y La Navidad	MN_Bosque Húmedo de Río San Juan	VP_Mirador del Atlántico	MN_Cabo Francés Viejo	MN_El Saltadero
L_CAT_NOM	III.A.24 _ Monumento natural: Laguna Gri-Grí	I.B.1 _ Santuario de mamiferos marinos _ Santuario de los Bancos de La Plata y La Navidad	III.A.14 _ Monumento natural: Bosque Húmedo de Río San Juan	VI.A.1 _ Via panoramica: Mirador del Atlántico	III.A.1 _ Monumento natural: Cabo Francés Viejo	III.A.20 _ Monumento natural: El Saltadero

Fuente: Sistema Nacional de Áreas Protegidas, MIMARENA, 2024.

El Sistema de Áreas Protegida fue definido por la Ley Sectorial No. 202-04 de Áreas Protegidas. Posteriormente mediante el Decreto No. 571-09 se incluyeron nuevas áreas protegidas y en su Artículo 33, se definió la zona de amortiguamiento o de uso sostenible de 300 m o más para las categorías de la I a la IV y posteriormente en el 2018 la Resolución No. 0010/2018, estableció la normativa para el manejo de las zonas de amortiguamiento de las unidades de conservación del sistema nacional de áreas protegidas (SINAP) de la República Dominicana.

4.2.12.- Normativa ambiental sobre cambio climático

El presente EsIA tomó en cuenta la Resolución 02-2014 del Ministerio de Medio Ambiente y Recursos Naturales que incorpora las consideraciones de adaptación a los efectos del cambio climático en la gestión ambiental a partir del proceso de Evaluación de Impacto Ambiental.

En el Programa de Manejo y Adecuación Ambiental del proyecto se presenta el Plan de Adaptación a los efectos del cambio climático del proyecto Complejo Energético Catuán, que estuvo basado en el esquema que se presenta en la Figura 4.2.12-1.

Figura 4.2.12-1. Esquema de los componentes del riesgo climático en el EIA.



11

Fuente: Conferencia 1. Presentación y aspectos conceptuales. Guía metodológica para la incorporación de consideraciones de adaptación al cambio climático en el Proceso de Evaluación de Impacto Ambiental (EIA) de República Dominicana (MMARN, 2024).

CAPITULO V

IDENTIFICACIÓN, CARACTERIZACIÓN Y VALORACIÓN DE IMPACTOS

5.1.- Introducción

En este capítulo se cuantifican y cualifican los impactos positivos y negativos que serán provocados por las acciones de las fases de construcción/cierre y operación del Proyecto Complejo Energético Catuán.

El área de influencia directa e indirecta del Proyecto Complejo Energético Catuán se presenta en el Mapa de áreas de influencia. Estas áreas se describen a continuación:

- ✓ El área de influencia directa e indirecta del proyecto sobre los elementos físico-bióticos, es el espacio de 2,169,556.44 m^2 que ocuparán la planta fotovoltaica y el parque eólico más una franja perimetral de 1000 m, a partir de los límites de éste a lo que se suma el trazado de 5.2 km de la línea de transmisión de 138 kv y su franja de 30 m de servidumbre del Proyecto Complejo Energético Catuán,

- ✓ El área de influencia directa del proyecto sobre los elementos socioeconómicos está definida por comunidades rurales (las más cercanas al proyecto) pertenecientes a la sección Abreu, los parajes Loma del Burro, Abreu, El Bretón, Loma de la Jagua, Loma Blanca, La Peonia, Las Cabrimas, Jina Clara y Los Romedillos.

- ✓ El área de influencia indirecta del proyecto sobre los elementos socioeconómicos está constituida por las unidades territoriales dentro del municipio Cabrera y la provincia María Trinidad Sánchez.

5.2.- Metodología

Para la identificación y evaluación de impactos, en primer lugar, se definieron las acciones del proyecto susceptibles de generar impactos, teniendo en cuenta que dichas acciones fueran significativas, es decir, que produzcan algún efecto y que sean independientes y medibles. En segundo lugar, se establecieron los elementos ambientales afectados por dichas acciones.

Los impactos ambientales fueron identificados a partir del análisis conceptual de las acciones que se llevarán a cabo en las fases de construcción y operación del proyecto, de las mediciones de calidad ambiental realizadas y de la caracterización de los aspectos físicos y sociales del área de estudio. En las Matrices 5.5-1 y 5.5-2 se relacionan las acciones para las fases de construcción y operación del Proyecto Complejo Energético Catuán, con los elementos ambientales que afecta, colocando en el punto de intersección entre filas (acciones y actividades) y columnas (elementos del medio ambiente), el número con el que aparece relacionado el impacto en las Tablas 5.5-1 y 5.5-2.

Para la valoración de los impactos identificados se elaboraron Matices de Impacto Ambiental, (Matrices 5.6.1-1 y 5.6.2-1) que es el método analítico, por el cual, se le puede asignar la importancia (I) a cada impacto ambiental posible de la ejecución de un Proyecto en todas y cada una de sus etapas. Dicha Metodología, pertenece a Vicente Conesa Fernández-Vitora (2011) y se ajusta a la metodología indicada en los TdR por el Ministerio de Estado de Medio Ambiente y Recursos Naturales.

La Ecuación para el Cálculo de la Importancia (**IM**) de un impacto ambiental:

IM = CI [3(I)+2(EX)+SI+PE+MO+AC+MC+RV+PR]

A continuación, en la Tabla 5.2-1se presentan los criterios de evaluación y el significado de la abreviatura.

Tabla 5.2-1. Resumen de los criterios de evaluación.

Denominación o significado del criterio		Valor	Clasificación
CI	**Carácter del Impacto**		
	Se refiere al efecto beneficioso o perjudicial de las diferentes acciones que van a incidir sobre los elementos considerados.	+	Positivo (Cuando sea beneficioso en relación con el estado previo de la actuación).
		-	Negativo (Cuando sea perjudicial).
I	**Intensidad del Impacto**		
	Se refiere al grado de incidencia del impacto sobre el elemento ambiental, en el ámbito que actúa. En el caso de impactos negativos, representa la calidad del elemento sobre el que se ejercerá el impacto. La calidad está dada por sus valores (estéticos, científicos, educativos, genéticos, conservacionistas, arquitectónicos, históricos, etc.). En el caso de impactos positivos es el grado de cambio cuantitativo o salto cualitativo que ocasionará a éste.	1	Baja (El impacto es de poca entidad y hay recuperación de las condiciones originales tras el cese de la acción).
		2	Media (Afecta el entorno del sistema sin provocar mayores cambios en la funcionalidad del mismo y la recuperación requiere de la aplicación de medidas correctoras).
		4	Alta y Muy Alta (La magnitud del efecto es superior a lo aceptable, puede producir una pérdida permanente en la calidad de las condiciones ambientales).
		8	
EX	**Extensión del Impacto**		
	Área que será afectada. Se refiere al área de influencia teórica del impacto en relación con el entorno del proyecto (% del área respecto al entorno en que se manifiesta el efecto).	1	Puntual (La acción impactante causa un efecto muy localizado).
		2	Parcial (El efecto supone una incidencia apreciable en el medio).
		4	Extenso (El efecto se detecta en una gran parte del medio considerado).
MO	**Momento**		
	Plazo de manifestación. Alude al tiempo que transcurre entre la aparición de la acción y el comienzo del efecto sobre el factor ambiental.	4	Corto plazo (El tiempo entre la aparición de la acción y el comienzo del efecto es menor de 1 año).
		2	Mediano plazo (El período de tiempo varía de 1 a 5 años).
		1	Largo plazo (El período de tiempo es superior a 5 años).

Continuación Tabla 5.2-1.

Denominación o significado del criterio		Valor	Clasificación
PE	**Persistencia**		
	Permanencia del efecto. Refleja el tiempo en que permanecerá el efecto desde su aparición y a partir del cual el factor afectado retornaría a las condiciones previas a la acción por medios naturales o por la introducción de medidas correctoras.	1	Fugaz (Produce un efecto que dura menos de un año).
		2	Temporal (El efecto persiste entre 1 y 10 años).
		4	Permanente (El efecto tiene una duración superior a los 10 años).
RV	**Reversibilidad**		
	Posibilidad de regresar a las condiciones iniciales por medios naturales. Hace referencia al efecto en el que la alteración puede ser asimilado por el entorno (de la forma medible, ya sea a corto, mediano o largo plazo), debido al funcionamiento de los procesos naturales de la sucesión ecológica y de los mecanismos de auto depuración del medio; o de lo que es el proyecto, es decir, la posibilidad de retornar a las condiciones iniciales previas a la acción, por medios naturales, una vez que aquella deja de actuar sobre el medio.	1	Corto plazo (Retorno a las condiciones iniciales en menos de un año).
		2	Mediano plazo (Se recuperan las condiciones iniciales entre 1 y 10 años).
		4	Irreversible (Imposibilidad o dificultad extrema de retornar por medios naturales a las condiciones iniciales, o hacerlo en un período mayor de 10 años).
SI	**Sinergia**		
	Reforzamiento de dos o más efectos simples. Este criterio contempla el reforzamiento de dos o más efectos simples, pudiéndose generar efectos sucesivos y relacionados que acentúen las consecuencias del impacto.	1	No sinérgico (Cuando una acción actuando sobre un factor no incide en otras acciones, que actúan sobre el mismo factor).
		2	Sinérgico (Presenta sinergismo moderado).
		4	Muy sinérgico (El impacto es altamente sinérgico).
MC	**Recuperabilidad**		
	Posibilidad de introducir medidas correctoras, protectoras y de recuperación. Se refiere a la posibilidad de reconstrucción total o parcial del factor afectado como consecuencia del proyecto, es decir, la posibilidad de retornar a las condiciones iniciales (previas a la acción) por medio de la intervención humana (introducción de medidas correctoras, protectoras o de recuperación). En caso de los impactos positivos, donde no es necesario introducir medidas correctoras, protectoras y de recuperación, se le dará el máximo de 4, considerando que el efecto es beneficioso, para que la importancia del impacto refleje su verdadero valor.	1	Recuperable (El efecto es recuperable).
		2	Mitigable (El efecto puede recuperarse parcialmente).
		4	Irrecuperable (Alteración imposible de recuperar).

Continuación Tabla 5.2-1.

Denominación o significado del criterio		Valor	Clasificación
AC	**Acumulación**		
	Incremento progresivo. Este criterio o atributo da idea del incremento progresivo de la manifestación del efecto cuando persiste de forma continuada o reiterada la acción que lo genera.	1	Simple (Es el impacto cuyo efecto se manifiesta sobre un sólo componente ambiental, o cuyo modo de acción es individualizado, sin consecuencia en la inducción de nuevos efectos, ni en la de su acumulación, ni en la de su sinergia).
		4	Acumulativo (Es aquel efecto que al prolongarse en el tiempo la acción del agente inductor, incrementa progresivamente su gravedad, al carecer el medio de mecanismos de eliminación con efectividad temporal similar a la del incremento de la acción causante del impacto).
PR	**Periodicidad**		
	Se refiere a la regularidad de manifestación del efecto, de forma impredecible, de manera crítica o recurrente o constante en el tiempo.	1	Irregular (El efecto se manifiesta de forma impredecible).
		2	Periódica (El efecto se manifiesta de manera cíclica o recurrente).
		4	Continua (Efecto constante en el tiempo).
EF	**Efecto**		
	Se representa por los impactos directos e indirectos. Se consideran impactos directos aquellos en que la acción del hombre se realiza sobre el elemento afectado. Indirectos, son los que resultan de la respuesta de un elemento afectado por la acción del hombre sobre otro componente.	D	Directo o primario (Su efecto tiene una incidencia inmediata en algún factor ambiental, siendo la repercusión de la acción consecuencia directa de ésta).
		I	Indirecto o secundario (Su manifestación no es consecuencia directa de la acción, sino que tiene lugar a partir de un efecto primario, actuando éste como una acción de segundo orden).

Fuente: Vicente Conesa Fernández-Vitora (2011).

En la matriz elaborada, los impactos fueron clasificados según su importancia y representados por una escala de colores, como se muestra en la Tabla 5.2-2.

Tabla 5.2-2. Clasificación de los impactos en colores de acuerdo con la importancia.

Importancia	Rango	Clasificación colores	
		Positivo	Negativo
Baja	≤ 20		
Media	≥ 21 ≤ 35		
Alta	≥ 36 ≤ 45		
Muy alta	≥ 46		

Fuente: EMPACA, 2025.

Todo esto permitió establecer las medidas preventivas, de mitigación y de restauración, así como disponer de los procedimientos de seguimiento y control.

5.3.- Identificación de las acciones del proyecto susceptibles de generar impactos

A continuación, se presenta la identificación de las acciones para las fases de construcción/cierre y operación, de acuerdo con las diferentes actividades que se realizarán durante cada una de las fases.

5.3.1.- Acciones para las fases de construcción/cierre

A continuación, se identifican las acciones para la fase construcción/cierre del proyecto, susceptibles de generar impacto:

Fase de construcción:

1. **Construcción de vallado perimetral.**

2. **Instalación de las facilidades temporales de la obra.**

   - Emplazamiento del campamento de facilidades temporales.
   - Almacenamiento de materiales de construcción.
   - Habilitación de espacios para estacionamientos.
   - Suministro y consumo de agua.
   - Generación y manejo de residuales líquidos.
   - Suministro y consumo de energía.
   - Suministro y consumo de combustibles.
   - Generación y manejo de residuos sólidos.

3. **Movimiento de tierra y preparación del sitio.**

   - Limpieza, descapote y remoción de suelos.
   - Movimiento de tierra y excavaciones.
   - Cimentación, plataformas y viales de acceso.
   - Armado de varillas y vaciados de hormigón por cimentaciones.
   - Instalación y operación de hormigón.
   - Instalación de mesas.

4. **Conformación de la red de viales y sistema de drenaje pluvial.**

5. **Construcción de edificaciones.**

6. **Instalación de estructuras del complejo energético como módulos fotovoltaicos, aerogeneradores, inversores y centros de transformación.**

7. **Instalación de sistema eléctrico.**

   - Red eléctrica de Baja Tensión (BT).
   - Red de Media Tensión (MT).

- Cableado de comunicaciones.
- Puesta a tierra.

8. **Subestación/centro de transformación de alta tensión.**

9. **Conexión con la red nacional.**

10. **Construcción de infraestructura de servicios.**

- Sistema de abastecimiento de agua potable.
- Sistema de tratamiento de aguas residuales.
- Sistema de seguridad.
- Sistema de monitorización.
- Estación meteorológica.

11. **Contratación de la fuerza de trabajo temporal.**

12. **Cierre de las facilidades temporales.**

Fase de cierre:

1. Desmantelamientos de los paneles solares, aerogeneradores, inversores, subestación, sistemas eléctricos y línea de transmisión.
2. Demolición de las edificaciones.
3. Retiro de materiales y escombros.
4. Revegetación de las áreas ocupadas por los objetos de obra del complejo energético.
5. Contratación de fuerza de trabajo temporal.

5.3.2.- Acciones para las fases de operación

Los elementos del medio, (físico-biótico y socioeconómicos) considerados en la evaluación de impactos significativos para la fase de operación.

Fase de operación:

1. Funcionamiento de paneles solares, aerogeneradores, de los equipos de transformación y línea de transmisión.
2. Mantenimiento de las instalaciones.
3. Mantenimiento eléctrico de los componentes.
4. Mantenimiento de las instalaciones.
5. Mantenimiento paneles solares.
6. Mantenimiento de la línea de transmisión.
7. Mantenimiento de los viales.
8. Manejo de los desechos sólidos.
9. Consumo de agua.
10. Tratamiento de residuales líquidos domésticos.

11. Consumo de energía.
12. Contratación de fuerza de trabajo permanente.

5.4.- Identificación de los elementos del medio ambiente que serán impactados

Los elementos del medio (físicos-biótico, socioeconómico, perceptual y de recursos) considerados en la evaluación del impacto ambiental para el Proyecto Complejo Energético Catuán, para las fases de construcción/cierre y operación, se presentan en la Tabla 5.4-1.

Tabla 5.4-1. Elementos de los medio físicos-biótico, socioeconómico, perceptual y recursos.

Elementos del medio	Fase de construcción/cierre	Fase de operación
Físico-biótico	Aire.	Clima.
	Relieve.	Aire.
	Suelo.	Suelo.
	Aguas Superficiales.	Aguas subterráneas.
	Vegetación.	Vegetación.
	Fauna.	Fauna.
Socioeconómico	Población.	Población.
	Economía.	Economía.
		Uso de suelo.
	Transporte.	
		Sistema Energético.
Perceptual	Paisaje.	Paisaje.
Recursos		Energía.
	Agua.	Agua.

Fuente: EMPACA, 2025.

5.5.- Identificación de los impactos ambientales

La identificación de los impactos ambientales fue realizada tomando en cuenta los elementos del medio que se verán afectado por las acciones de las fases de construcción/cierre y operación.

A partir de la matriz interactiva de acciones y elementos del medio, se identificaron los impactos para las fases de construcción/cierre y operación (ver Tablas 5.5-1, 5.5-2 y Mapa de Impactos de las fases de construcción/cierre y operación).

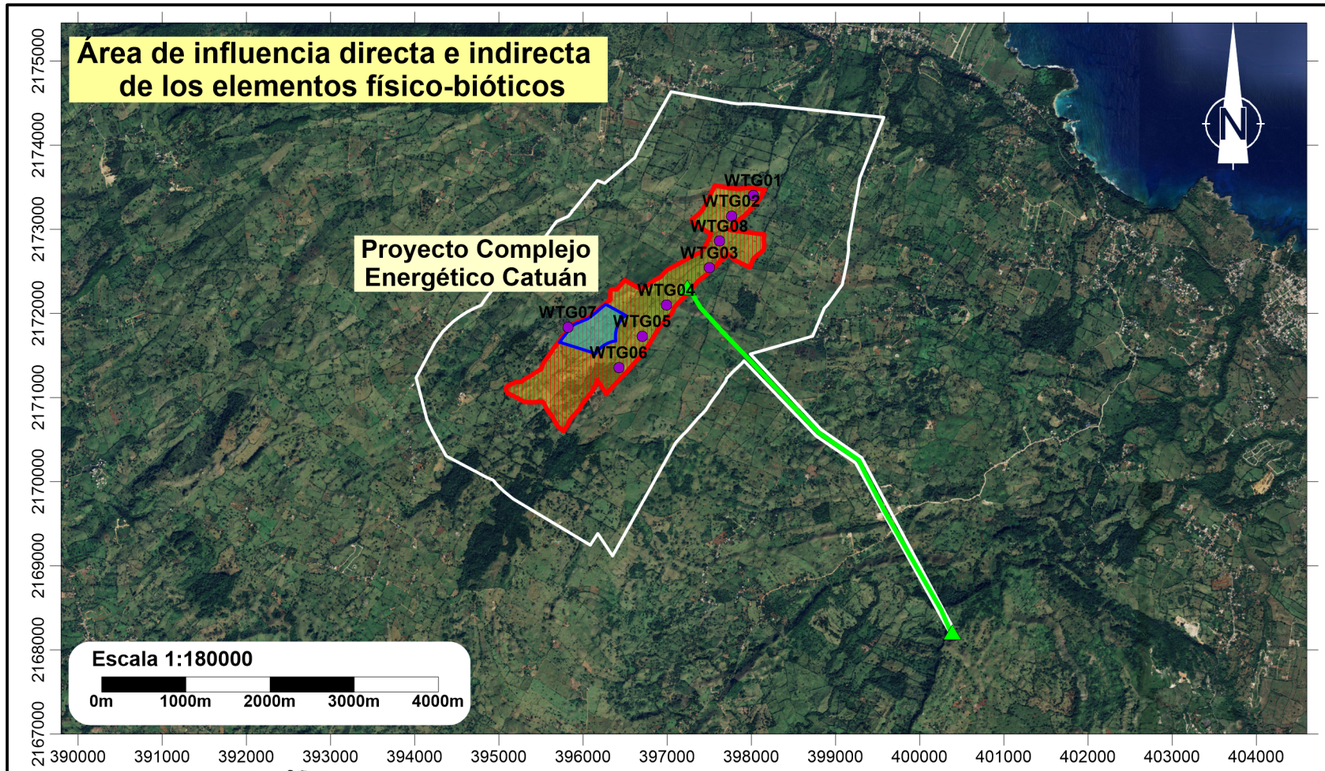

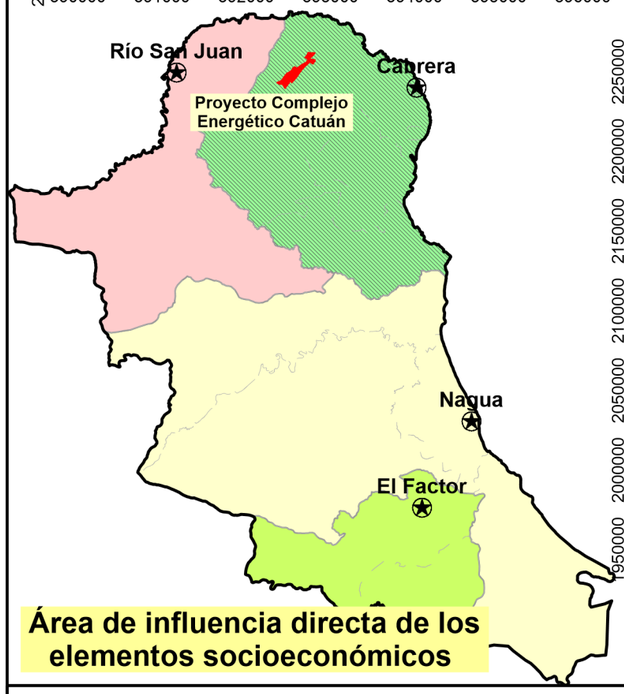



Identificación de los impactos de la fase construcción/cierre				
Área de influencia	Elemento	Impactos		Tipo
		Fase de Construcción	Fase de Cierre	
Área de influencia directa e indirecta de los elementos físico-bióticos	Aire	1. Aumento de la concentración de material particulado por las actividades constructivas, de desmantelamiento y el transporte de materiales y desechos.		(-)
		2. Aumento de los niveles de ruido por las actividades constructivas, de desmantelamiento y el transporte de materiales y desechos.		(-)
		3. Aumento de la concentración de gases de combustión por el funcionamiento de equipos pesados y camiones para las actividades constructivas, de desmantelamiento y el transporte de materiales y desechos.		(-)
	Suelo	4. Contaminación del suelo y las aguas subterráneas por deficiente manejo de los desechos sólidos y líquidos.		(-)
	Relieve	5. Modificación de la morfología por los trabajos de movimiento de tierra.		(-)
	Vegetación	6. Desaparición de la vegetación y pérdida de la flora en el área donde se realizará el desbroce para la construcción los diferentes objetos de obras del proyecto.		(-)
			7.Aumento de la cubierta vegetal por la recuperación de la cubierta vegetal de las áreas ocupadas por los objetos de obras del complejo energético en la fase de cierre.	(+)
	Fauna	8. Pérdida de hábitat para la fauna por el desbroce del terreno.		(-)
			9.Incremento de la fauna por la revegetación de las áreas ocupadas por los objetos de obras del complejo energético en la fase de cierre.	(+)
Área de influencia directa de los elementos socioeconómicos	Población	10. Creación de empleos temporales.		(+)
		11. Mejoramiento de la calidad de vida y del poder adquisitivo de los trabajadores del Proyecto Complejo Energético Catuán.		(+)
	Economía	12. Aumento del circulante financiero en los municipios de área de influencia directa al proyecto.		(+)
		13. Aumento de las recaudaciones fiscales por parte del Ayuntamiento de Cabrera.		(+)
Área de influencia indirecta de los elementos socioeconómicos	Transporte	14. Aumento del tráfico de equipos pesados y camiones por los viales de acceso.		(-)
	Paisaje	15. Deterioro del paisaje por las actividades constructivas o de cierre.		(-)
	Recursos	16. Aumento del consumo de agua por las actividades constructivas o de cierre.		(-)

Leyenda: (-) Impacto Negativo y (+) Impacto positivo.

Áreas de influencia

- ✓ **El área de influencia directa e indirecta del proyecto sobre los elementos físico-bióticos, es el espacio de 2,169,556.44 m² que ocuparán la planta fotovoltaica y el parque eólico más una franja perimetral de 1000 m, a partir de los límites de éste a lo que se suma el trazado de 5.2 km de la línea de transmisión de 138 kv y su franja de 30 m de servidumbre del Proyecto Complejo Energético Catuán,**
- ✓ **El área de influencia directa del proyecto sobre los elementos socioeconómicos está definida por comunidades rurales (las más cercanas al proyecto) pertenecientes a la sección Abreu, los parajes Loma del Burro, Abreu, El Bretón, Loma de la Jagua, Loma Blanca, La Peonia, Las Cabrimas, Jina Clara y Los Romedillos.**
- ✓ **El área de influencia indirecta del proyecto sobre los elementos socioeconómicos** está constituida por las unidades territoriales dentro del municipio Cabrera y la provincia María Trinidad Sánchez.

LEYENDA

- Polígono de la concesión donde se construirá el Proyecto Complejo Energético Catuán.
- parcelas N° 13 y 14 donde se ubicarán los paneles solares del proyecto Complejo Energético Catuán.
- Línea de transmisión.
- Subestación
- Aero Generadores.

COMPLEJO ENERGÉTICO CATUÁN

Mapa de impacto para las fases de construcción/cierre

Fuente:
Imagen Satelital Google Earth
georeferenciadas al Sistema de coordenadas planas Universal Transverse Mercator UTM (datum WGS84), zona 19 hemisferio Norte.

Registro de prestadores de servicios ambientales F00-016.
Permiso Ambiental 1876-12-RENOVADO.
EMPACA
Laboratorio de Cartografía Santo Domingo D.N. 2025.

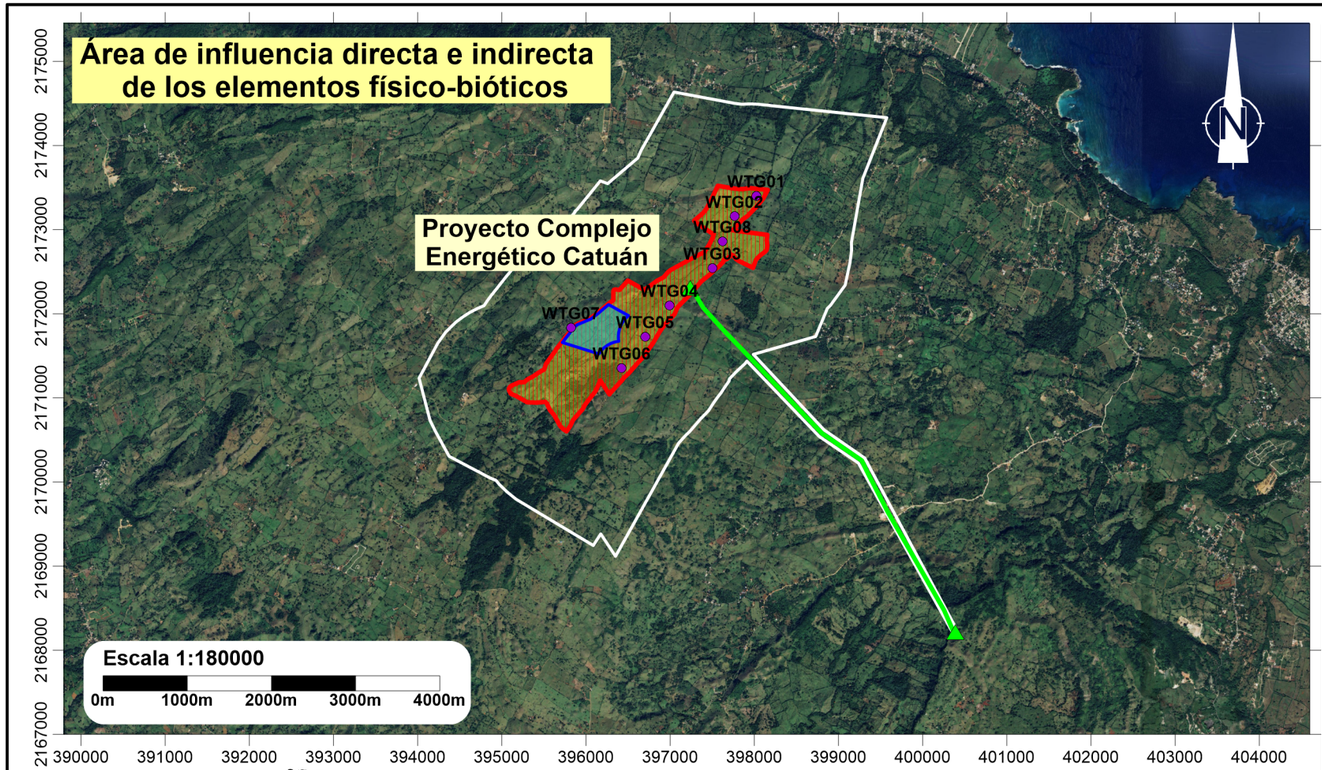

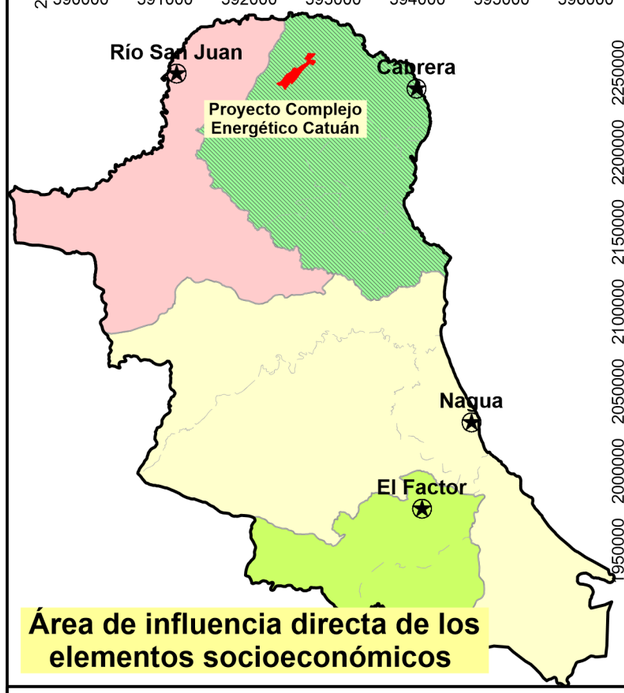

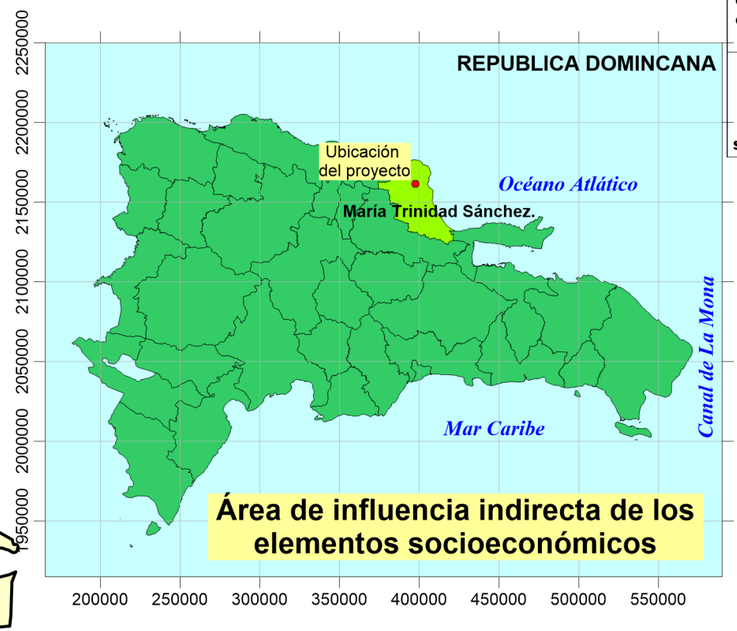

Identificación de los impactos de la fase de operación			
Área de influencia	**Elemento**	**Impacto**	**Tipo**
Área de influencia directa e indirecta de los elementos físico-bióticos	**Clima**	1. Mitigación de los efectos del cambio climático por el uso de energía renovable.	(+)
	Aire	2. Aumento de niveles de ruido.	(-)
	Suelo	3. Contaminación del suelo por un inadecuado manejo de los desechos sólidos.	(-)
	Aguas subterráneas	4. Contaminación del suelo y las aguas subterráneas por deficiente tratamiento de los residuales líquidos y oleosos.	(-)
	Vegetación	5.Pérdida de vegetación y eliminación parcial de la flora por corte y poda para despeje de la franja de servidumbre de la línea de transmisión.	(-)
	Fauna	6. Abandono de la fauna del área del proyecto por causa de los ruidos y la sombra móviles proyectada por las aspas de los generadores sobre el terreno.	(-)
		7. Disminución de las poblaciones de aves y murciélagos como resultado de posibles colisiones con aerogeneradores.	(-)
		8. Muertes de aves y murciélagos por colisión con las torres y líneas de transmisión.	(-)
		9. Descenso en las poblaciones de aves y murciélagos como resultado de las posibles electrocuciones por el voltaje de las líneas eléctricas.	(-)
Área de influencia directa de los elementos socioeconómicos	**Población**	10. Creación de empleos permanentes.	(+)
		11. Mejoramiento de la calidad de vida y del poder adquisitivo de los trabajadores del Proyecto Complejo Energético Catuán.	(+)
		12. Mejora en el servicio público de energía eléctrica por aumento de la oferta energética.	(+)
		13. Disminución de los impactos ambientales negativos de las operaciones energéticas con combustibles fósiles.	(+)
	Economía	14. Aumento de los ingresos y de las utilidades económicas del sector privado.	(+)
		15. Aumento de las recaudaciones fiscales por parte del Ayuntamiento de Cabrera.	(+)
		16. Descentralización de la producción de energía eléctrica para aumentar la competencia del mercado entre las diferentes ofertas de energía.	(+)
		17. Reducir la dependencia de los combustibles fósiles importados para garantizar el suministro de energía eléctrica.	(+)
Área de influencia directa e indirecta de los elementos físico-bióticos	**Uso de suelo**	18. Cambio de uso de suelo de ocioso a industrial.	(+)
	Sistema Energético	19. Mejora de la capacidad de entrega al servicio público.	(+)
	Paisaje	20. Introducción de elementos antrópicos en el paisaje rural.	(-)
Área de influencia indirecta de los elementos socioeconómicos	**Recursos**	21. Aprovechamiento de la energía solar y eólica para sustituir el uso de combustibles no renovables en la generación de la energía eléctrica.	(+)
		22. Aumento del consumo de agua.	(-)

Leyenda: (-) Impacto Negativo y (+) Impacto positivo.

Áreas de influencia

- ✓ **El área de influencia directa e indirecta del proyecto sobre los elementos físico-bióticos, es el espacio de 2,169,556.44 m² que ocuparán la planta fotovoltaica y el parque eólico más una franja perimetral de 1000 m, a partir de los límites de éste a lo que se suma el trazado de 5.2 km de la línea de transmisión de 138 kv y su franja de 30 m de servidumbre del Proyecto Complejo Energético Catuán,**
- ✓ **El área de influencia directa del proyecto sobre los elementos socioeconómicos está definida por comunidades rurales (las más cercanas al proyecto) pertenecientes a la sección Abreu, los parajes Loma del Burro, Abreu, El Bretón, Loma de la Jagua, Loma Blanca, La Peonia, Las Cabrimas, Jina Clara y Los Romedillos.**
- ✓ **El área de influencia indirecta del proyecto sobre los elementos socioeconómicos** está constituida por las unidades territoriales dentro del municipio Cabrera y la provincia María Trinidad Sánchez.

LEYENDA

- Polígono de la concesión donde se construirá el Proyecto Complejo Energético Catuán.
- parcelas N° 13 y 14 donde se ubicarán los paneles solares del proyecto Complejo Energético Catuán.
- Línea de transmisión.
- Subestación
- Aero Generadores.

COMPLEJO ENERGÉTICO CATUÁN

Mapa de impactos en fase de operación

Fuente:
Imagen Satelital Google Earth
georeferenciadas al Sistema de coordenadas planas Universal Transverse Mercator UTM (datum WGS84), zona 19 hemisferio Norte.

Registro de prestadores de servicios ambientales F00-016.
Permiso Ambiental 1876-12-RENOVADO.
EMPACA
Laboratorio de Cartografía Santo Domingo D.N. 2025.

Tabla 5.5-1. Identificación de los impactos de la fase de construcción/cierre.

	Impactos		
Elemento	**Fase de Construcción**	**Fase de Cierre**	**Tipo**
Aire	1. Aumento de la concentración de material particulado por las actividades constructivas, de desmantelamiento y el transporte de materiales y desechos.		**(-)**
	2. Aumento de los niveles de ruido por las actividades constructivas, de desmantelamiento y el transporte de materiales y desechos.		**(-)**
	3. Aumento de la concentración de gases de combustión por el funcionamiento de equipos pesados y camiones para las actividades constructivas, de desmantelamiento y el transporte de materiales y desechos.		**(-)**
Suelo	4. Contaminación del suelo y las aguas subterráneas por deficiente manejo de los desechos sólidos y líquidos.		**(-)**
Relieve	5. Modificación de la morfología por los trabajos de movimiento de tierra.		**(-)**
Vegetación	6. Desaparición de la vegetación y pérdida de la flora en el área donde se realizará el desbroce para la construcción los diferentes objetos de obras del proyecto.		**(-)**
		7.Aumento de la cubierta vegetal por la recuperación de la cubierta vegetal de las áreas ocupadas por los objetos de obras del complejo energético en la fase de cierre.	**(+)**
Fauna	8. Pérdida de hábitat para la fauna por el desbroce del terreno.		**(-)**
		9.Incremento de la fauna por la revegetación de las áreas ocupadas por los objetos de obras del complejo energético en la fase de cierre.	**(+)**
Población	10. Creación de empleos temporales.		**(+)**
	11. Mejoramiento de la calidad de vida y del poder adquisitivo de los trabajadores del Proyecto Complejo Energético Catuán.		**(+)**
Economía	12. Aumento del circulante financiero en los municipios de área de influencia directa al proyecto.		**(+)**
	13. Aumento de las recaudaciones fiscales por parte del Ayuntamiento de Cabrera.		**(+)**
Transporte	14. Aumento del tráfico de equipos pesados y camiones por los viales de acceso.		**(-)**
Paisaje	15. Deterioro del paisaje por las actividades constructivas o de cierre.		**(-)**
Recursos	16. Aumento del consumo de agua por las actividades constructivas o de cierre.		**(-)**

Leyenda: **(-)** Impacto Negativo y **(+)** Impacto positivo.

Fuente: EMPACA, 2025.

Tabla 5.5-2. Identificación de los impactos de la fase de operación.

Elemento	Impacto	Tipo
Clima	1. Mitigación de los efectos del cambio climático por el uso de energía renovable.	(+)
Aire	2. Aumento de niveles de ruido.	(-)
Suelo	3. Contaminación del suelo por un inadecuado manejo de los desechos sólidos.	(-)
Aguas subterráneas	4. Contaminación del suelo y las aguas subterráneas por deficiente tratamiento de los residuales líquidos y oleosos.	(-)
Vegetación	5.Pérdida de vegetación y eliminación parcial de la flora por corte y poda para despeje de la franja de servidumbre de la línea de transmisión.	(-)
Fauna	6. Abandono de la fauna del área del proyecto por causa de los ruidos y la sombra móviles proyectada por las aspas de los generadores sobre el terreno.	(-)
	7. Disminución de las poblaciones de aves y murciélagos como resultado de posibles colisiones con aerogeneradores.	(-)
	8. Muertes de aves y murciélagos por colisión con las torres y líneas de transmisión.	(-)
	9. Descenso en las poblaciones de aves y murciélagos como resultado de las posibles electrocuciones por el voltaje de las líneas eléctricas.	(-)
Población	10. Creación de empleos permanentes.	(+)
	11. Mejoramiento de la calidad de vida y del poder adquisitivo de los trabajadores del Proyecto Complejo Energético Catuán.	(+)
	12. Mejora en el servicio público de energía eléctrica por aumento de la oferta energética.	(+)
	13. Disminución de los impactos ambientales negativos de las operaciones energéticas con combustibles fósiles.	(+)
Economía	14. Aumento de los ingresos y de las utilidades económicas del sector privado.	(+)
	15. Aumento de las recaudaciones fiscales por parte del Ayuntamiento de Cabrera.	(+)
	16. Descentralización de la producción de energía eléctrica para aumentar la competencia del mercado entre las diferentes ofertas de energía.	(+)
	17. Reducir la dependencia de los combustibles fósiles importados para garantizar el suministro de energía eléctrica.	(+)
Uso de suelo	18. Cambio de uso de suelo de ocioso a industrial.	(+)
Sistema Energético	19. Mejora de la capacidad de entrega al servicio público.	(+)
Paisaje	20. Introducción de elementos antrópicos en el paisaje rural.	(-)
Recursos	21. Aprovechamiento de la energía solar y eólica para sustituir el uso de combustibles no renovables en la generación de la energía eléctrica.	(+)
	22. Aumento del consumo de agua.	(-)

Leyenda: (-) Impacto Negativo y (+) Impacto positivo.

Fuente: EMPACA, 2025.

En las Matrices 5.5-1, 5.5-2 y 5.5-3 se presenta cómo es la relación acción-ambiente en las fases de construcción, cierre y operación.

Matriz 5.5-1. Identificación de los impactos a partir de la relación acciones del proyecto–ambiente para la fase de construcción.

Acciones	Aire	Suelo	Relieve	Vegetación	Fauna	Población	Economía	Transporte	Paisaje	Recursos
Construcción de vallado perimetral.							12,13		15	
Instalación de facilidades temporales.			5		8		12,13		15	
• Emplazamiento del campamento de facilidades temporales.	1,2,3									
• Almacenamiento de materiales de construcción.										
• Habilitación de espacios para estacionamientos.										
• Suministro y consumo de agua.										16
• Generación y manejo de residuales líquidos.		4								
• Suministro y consumo de energía.	2,3									
• Suministro y consumo de combustibles.										
• Generación y manejo de residuos sólidos.		4								
• Transporte de materiales de construcción y otros insumos.								14		
Movimiento de tierra y acondicionamiento del sitio.	1,2,3	4	5	6	8		12,13		15	
• Limpieza, descapote y remoción de suelos.										
• Movimiento de tierra y excavaciones.										
• Instalación de mesas.										
• Armado de varillas y vaciados de hormigón por cimentaciones.										
• Instalación y operación de hormigón.										
• Instalación de mesas.										
Conformación de la red de viales internos y sistema de drenaje pluvial.	1,2,3						12,13		15	
Construcción de edificaciones.	1,2,3						12,13		15	
Instalación de estructuras del complejo energético como módulos fotovoltaicos, aerogeneradores, inversores y centros de transformación.	1,2,3		5				12,13		15	
Instalación sistema eléctrico.	1,2,3						12,13		15	
• Red eléctrica de Baja Tensión (BT).										
• Red de Media Tensión (MT).										
• Cableado de comunicaciones										
• Puesta a tierra										
Subestación/centro de transformación de alta tensión	1,2,3	4	5	6	8		12,13		15	
Conexión al sistema eléctrico nacional interconectado.							12,13		15	
Trabajos de comunicación e instrumentación.							12,13			
Construcción de infraestructura de servicios.	1,2,3				8		12,13		15	
• Sistema de abastecimiento de agua potable.										
• Sistema de tratamiento de aguas residuales.										

Continuación Matriz 5.5-1.

Acciones	Aire	Suelo	Relieve	Vegetación	Fauna	Población	Economía	Transporte	Paisaje
• Sistema de seguridad.									
• Sistema de monitorización.									
• Estación meteorológica.									
Contratación de fuerza de trabajo temporal.						10,11			
Cierre de las facilidades temporales.	3								

Nota: Cuando el número de Impacto se pone en el título de la acción, quiere decir que el mismo se provoca en todas las actividades que comprende la acción.

Fuente: EMPACA, 2025.

Matriz 5.5-2. Identificación de los impactos a partir de la relación acciones del proyecto–ambiente para la fase de cierre.

Acciones	Aire	Suelo	Vegetación	Fauna	Población	Economía	Transporte	Paisaje	Recursos
Desmantelamientos de los paneles solares, inversores, subestación y sistemas eléctricos.	1,2					13		15	16
Demolición de las edificaciones.	1,2					13		15	
Retiro de materiales y escombros.	3	4					14		
Revegetación de las áreas ocupadas por los objetos de obra del complejo energético.			7	9					
Contratación de fuerza de trabajo temporal.					10,11				

Nota: Cuando el número de Impacto se pone en el título de la acción, quiere decir que el mismo se provoca en todas las actividades que comprende la acción.

Matriz 5.5-3. Identificación de los impactos a partir de la relación acciones del proyecto–ambiente para la fase de operación.

Acciones	Clima	Aire	Suelo	Aguas subterráneas	Vegetación	Fauna	Población	Economía	Uso de suelo	Sistema Energético	Paisaje	Recursos
Funcionamiento de paneles solares, aerogeneradores, de los equipos de transformación y línea de transmisión.	1	2				6,7.8,9	12,13	14,15, 16.17	18	19	20	
Mantenimiento de las instalaciones.			3									
Mantenimiento de los aerogeneradores.			3									
Mantenimiento paneles solares.												21

Continuación matriz 5.5-3.

Acciones	Clima	Aire	Suelo	Aguas subterráneas	Vegetación	Fauna	Población	Economía	Uso de suelo	Sistema Energético	Paisaje	Recursos
Mantenimiento de línea de transmisión.					5							
Mantenimiento de los viales.												
Manejo de los desechos sólidos.			3									
Consumo de agua.												21
Tratamiento de residuales líquidos domésticos.				4								
Consumo de energía.												22
Contratación de fuerza de trabajo permanente.							10,11					

Nota: Cuando el número de Impacto se pone en el título de la acción, quiere decir que el mismo se provoca en todas las actividades que comprende la acción.

Fuente: EMPACA, 2025.

5.6.- Valoración de los impactos ambientales

A continuación, se evaluarán los impactos para las fases de construcción/cierre y operación.

5.6.1.- Valoración de los impactos de la fase de construcción/cierre

En este sub-acápite se valoran los impactos para la fase de construcción/cierre, agrupados por el elemento afectado.

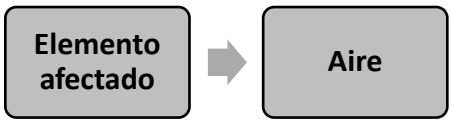

1. Aumento de la concentración de material particulado por las actividades constructivas, de desmantelamiento y el transporte de materiales y desechos.

Las actividades de construcción de objetos de obra, montaje de paneles, aerogeneradores y línea de transmisión y de demolición en la fase de cierre están caracterizadas por tráfico de vehículos y equipos de construcción, movimientos de tierra y manipulación de materiales y residuos de construcción y escombros. La dispersión de partículas que causa la acción eólica durante la ejecución de las actividades descritas, genera un aumento en la concentración de material particulado en el aire deteriorando su calidad.

El deterioro de la calidad del aire es un impacto negativo pues disminuye la calidad de vida de las personas en contacto con el polvo suspendido en el aire, afectando de manera primordial a aquellas con problemas respiratorios, pulmonares con padecimiento de asma, influenza, etc.

De forma indirecta, la vegetación del entorno puede verse afectada al acumularse sobre la superficie de sus hojas las partículas en suspensión y esto provocar una disminución de la función fotosintética.

Teniendo en cuenta que el acarreo de material desde las canteras y también se aprovechará el de las excavaciones locales y que la calidad del aire actual es buena (en relación al material particulado) y que tanto el área del terreno como el volumen de tierra a manejar por las actividades de construcción son medios, al igual que las actividades en la fase de cierre el impacto ambiental por partículas puede ser de intensidad baja, y extensión puntual y se genera a corto plazo, generando un sinergismo moderado y simple. Sin embargo, como existe la posibilidad de retornar a las condiciones iniciales rápidamente tomando acciones de control, es decir, como es reversible a corto plazo y recuperable y la permanencia del efecto es fugaz con periodicidad irregular.

Carácter del impacto	Efecto	Valoración cuantitativa	Valoración cualitativa
Negativo	Directo	16	Baja

2. Aumento de los niveles de ruido por las actividades constructivas, de desmantelamiento y el transporte de materiales y desechos.

Las actividades de construcción; desmontaje de paneles, aerogeneradores y línea de transmisión y demolición en la fase de cierre conllevan la operación de maquinaria y equipos de construcción, tráfico vehicular y manipulación de herramientas, las cuales son una fuente importante de ruido.

El ruido es considerado como uno de los factores más estresantes que existen y una prolongada exposición a niveles de ruido superiores a 70 dBA, puede causar, entre otros trastornos, variación del ritmo cardiaco, aumento de la actividad muscular, inclusive la pérdida de la audición. El efecto del ruido también se evidencia en la fauna, al alterar los patrones de apareamiento y causar la migración de especies.

Este impacto es **negativo** de **baja intensidad** y **extensión local**, que puede llegar a provocar molestias en la audición en los trabajadores por exposiciones prolongadas a altos niveles de ruido. Su manifestación es a **corto plazo**, con una **persistencia fugaz**, **reversible** y **recuperable**. Es **sinérgico**, **simple** e **irregular**.

Carácter del impacto	Efecto	Valoración cuantitativa	Valoración cualitativa
Negativo	Directo	16	Baja

3. Aumento de la concentración de gases de combustión por el funcionamiento de equipos pesados y camiones para las actividades constructivas, de desmantelamiento y el transporte de materiales y desechos.

La ejecución de las actividades de construcción; desmontaje de los paneles, aerogeneradores y línea de transmisión y demolición en la fase de cierre requieren la utilización de vehículos, maquinarias pesadas de construcción, compactadores, motobombas, generadores de baja capacidad y demás equipos operados con motores de combustión interna que utilizan diésel o gasolina como combustible.

Las emisiones producidas por la operación de los equipos pesados, producen un aumento en la concentración de gases de combustión en el aire, los cuales son factores que inciden sobre los fenómenos del efecto invernadero y de la lluvia ácida.

El impacto ambiental es **negativo** de **baja intensidad** por la tipología de las fuentes de emisión de gases al servicio del proyecto y con **extensión puntual**. Se manifiesta a **corto plazo** y tiene una **persistencia fugaz** porque las actividades se desarrollan en un corto período y las emisiones se realizan en áreas abiertas y despobladas que tienen una buena capacidad de asimilación haciéndolo **reversible en corto plazo**. Es **sinérgico, recuperable**, **simple** e **irregular** con un **efecto directo**.

Carácter del impacto	Efecto	Valoración cuantitativa	Valoración cualitativa	Significación
Negativo	Directo	16	Baja	No significativo normado

Elemento afectado	Suelo

4. Contaminación del suelo y las aguas subterráneas por deficiente manejo de los desechos sólidos y líquidos.

Este impacto se puede provocar si no se manipulan de forma adecuada los desechos sólidos peligrosos (varillas de soldaduras, envases de diluentes, pinturas y barnices, entre otros), los desechos no peligrosos (basura doméstica, restos del desbroce y la tala de árboles, escombros entre otros) y los residuales líquidos. **Magnitud baja**, por el volumen y características de desechos sólidos que se manejarán en esta fase.

De **extensión puntual** sus efectos son muy localizados en las áreas donde se generarán y almacenarán temporalmente los desechos; se produce **a corto plazo** inmediatamente que comience la construcción de los objetos de obra; **fugaz,** ya que los trabajos de construcción durarán varios meses y **reversible a corto plazo** cuando se realice la limpieza del área donde fueron almacenados. **Recuperable**, se pueden aplicar medidas preventivas.

Sinérgico y simple, dado que puede generar el incremento de plagas de vectores. **Irregular,** se produce a partir de la deposición de los desechos sólidos y residuos líquidos sobre el suelo.

Carácter del impacto	Efecto	Valoración cuantitativa	Valoración cualitativa
Negativo	Directo	16	Baja

Elemento afectado	Relieve

5. Modificación de la morfología por los trabajos de movimiento de tierra.

La modificación del relieve en la zona del proyecto durante la fase de construcción constituirá un impacto **negativo**, de **intensidad baja** y **extensión puntual**, teniendo en cuenta que las acciones mantendrán la morfología global de la zona, al tratarse de una zona plana. Este impacto tiene un efecto **directo**, **permanente**, **irrecuperable** e **irreversible**.

Estas acciones están representadas por movimientos de tierra para la nivelación de las superficies y de los trazados de los viales, por lo que su manifestación es a **corto plazo**. El impacto es **mitigable**, si se aplican medidas preventivas, como señalizar el área donde se realizará la construcción y las acciones de la fase de cierre.

No sinérgico y **simple**, no actúan otras acciones sobre este factor, por lo tanto, no se inducen otros impactos negativos. **Irregular,** el impacto se presenta una vez durante la fase de construcción.

Carácter del impacto	Efecto	Valoración cuantitativa	Valoración cualitativa
Negativo	Directo	22	Media

Elemento afectado → **Vegetación terrestre**

6. Desaparición de la vegetación y pérdida de la flora en el área donde se realizará el desbroce para la construcción de los objetos de obras del proyecto.

Es un impacto provocado por las acciones del desbroce de la cobertura vegetal para la construcción del proyecto. El impacto se manifiesta en forma directa sobre la vegetación, provocando la desaparición de especies de la flora.

La **intensidad** del impacto es **baja,** considerando que la mayor parte del área a desbrozar está ocupada por vegetación de potreros donde la vegetación original fue eliminada en el pasado, con **extensión puntual**, pues está limitado al área exclusiva del proyecto. Es de manifestación a **corto plazo**, con una persistencia **permanente**, ya que, una vez producido, sus efectos permanecerán con poca variación sobre la flora y la vegetación del lugar. El desbroce implica la afectación de la vegetación, aunque limitado al área de emplazamiento de los objetos de obra, efectos que serán **reversibles a mediano plazo** y **mitigable**.

El impacto producido en el área es de **tipo acumulativo**, pues este actúa de manera **sinérgica** con otros impactos, como la fragmentación y alteración de hábitat. La periodicidad del impacto es **irregular**, pues se produce de manera eventual una vez y no como cambios periódicos y continuos.

Carácter del impacto	Efecto	Valoración cuantitativa	Valoración cualitativa
Negativo	Directo	24	Media

7. Aumento de la cubierta vegetal por la recuperación de la cubierta vegetal de las áreas ocupadas por los objetos de obras del complejo energético en la fase de cierre.

Es un impacto positivo provocado por las acciones de revegetación de los espacios que estuvieron ocupados por los paneles solares, aerogeneradores, línea de transmisión y demás instalaciones del complejo energético en la fase de cierre. El impacto se manifiesta en forma directa sobre la flora y vegetación de la zona al utilizar especies nativas y endémicas.

La **intensidad** del impacto es **alta** y la extensión **puntual**, pues está limitado al área que ocupa el proyecto. Se manifiesta **a corto plazo**, inmediatamente se inicie el proceso de revegetación. **Permanente**, se extenderá hasta que el área sea utilizada con otros fines e **irreversible**, en caso de que el área no sea desbrozada para otros fines. Como impacto positivo las medidas están encaminadas a reforzar los efectos positivos del impacto.

Sinérgico, considerando que actuará en conjunto como impacto positivo para la fauna. **Acumulativo**, se inducen impactos sobre la fauna. Irregular, se produce una vez durante la fase de cierre.

Carácter del impacto	Efecto	Valoración cuantitativa	Valoración cualitativa
Positivo	Directo	37	Alto

Elemento afectado	→	Fauna terrestre

8. Pérdida de hábitat para la fauna.

Impacto **negativo indirecto** producido por la disminución de las poblaciones de fauna inventariadas en el área donde se construirá el proyecto, debido principalmente al desbroce de la vegetación, lo que provocará que las especies migren buscando refugio, en las áreas aledañas.

Muchas de estas especies encontrarán refugio, pero otras perecerán, causado por los enfrentamientos por espacios ya ocupados por otras especies y por los depredadores que aprovecharán este caos y se comerán muchos de los individuos, principalmente de anfibios y reptiles durante su huida.

Magnitud baja, por el número de especies e individuos de la fauna que fueron inventariadas, de **extensión puntual**, se produce a **corto plazo**, pues los animales son muy sensibles a los ruidos y a la presencia humana, **temporal** ya que durará la fase de construcción del proyecto y **reversible a mediano plazo**, ya que la fauna retornará a los lugares afectados a medida que se creen los jardines y las áreas verdes comunes.

No sinérgico y simple, no se inducen otros impactos negativos. **Irregular,** se produce una vez, con el desbroce no como cambios periódicos o continuos.

Carácter del impacto	Efecto	Valoración cuantitativa	Valoración cualitativa
Negativo	Directo	18	Baja

9. Incremento de la fauna por la revegetación de las áreas ocupadas por los objetos de obra en la fase de cierre.

Impacto **positivo indirecto** producido en la **revegetación** de las áreas ocupadas por los objetos de obras que serán desmantelados o demolidos del complejo energético. **Media**, tomando en cuenta los espacios donde se realizará la revegetación y el entorno donde se ubica el proyecto. **Puntual**, considerando el espacio que ocupaban los objetos de obras del proyecto y se produce **a corto plazo**, inmediatamente se inicie el proceso de revegetación.

Permanente, se extenderá hasta que el área sea utilizada con otros fines e **irreversible**, si el área no es nuevamente sea desbrozada para otros fines. Como impacto positivo las medidas están encaminadas a reforzar los efectos positivos del impacto. **Sinérgico** y **acumulativo**, considerando que actuará en conjunto con un impacto positivo para la flora. **Irregular**, se produce de manera impredecible.

Carácter del impacto	Efecto	Valoración cuantitativa	Valoración cualitativa
Positivo	Indirecto	37	Alta

Elemento afectado	Población

10. Creación de empleos temporales.

La necesidad de 600 trabajadores para la fase de construcción, así como de otros trabajadores para la fase de cierre generará un impacto muy positivo sobre las comunidades ubicadas en el área de influencia directa del proyecto. De **intensidad alta**, **extensión parcial** por la repercusión social y por el número de trabajadores a los que se le dará empleo; se produce a **corto plazo**, **temporal** y **reversible a mediano plazo**. Es **sinérgico** y **acumulativo** con otros impactos positivos vinculados al aumento de bienes y servicios, mejoría en la calidad de vida, entre otros. **Irregular,** para la construcción y cierre.

Carácter del impacto	Efecto	Valoración cuantitativa	Valoración cualitativa
Positivo	Directo	37	Alta

11. Mejoramiento de la calidad de vida y del poder adquisitivo para los trabajadores construirán el Proyecto Complejo Energético Catuán.

Este es un impacto positivo indirecto derivado de la contratación de obreros para las fases de construcción y cierre, en las comunidades de su entorno, el cual tendrá una **intensidad alta**, si se evalúan los resultados de la caracterización socioeconómica del área de influencia directa e indirecta, con la situación del índice de pobreza.

La extensión del impacto se considera **parcial** por la repercusión que tiene para las comunidades del área de influencia del proyecto. Se da a **corto plazo**, con el inicio de la contratación de maestros de obras, ayudantes de albañilería y obreros en general. Es **sinérgico** y **acumulativo**, un impacto como el mejoramiento de la calidad de vida induce otros impactos positivos, como son el aumento de bienes y servicios, aumento del circulante, entre otros. Es un **impacto temporal** y **reversible a mediano plazo**.

Carácter del impacto	Efecto	Valoración cuantitativa	Valoración cualitativa
Positivo	Indirecto	37	Alta

Elemento afectado	Economía

12. Aumento del circulante financiero en los municipios del área de influencia directa del proyecto por la contratación de servicios.

La generación circulante en las fases de construcción del proyecto es un impacto que se desarrolla desde que el promotor comienza la contratación de expertos para la elaboración de estudios topográficos y diseño del proyecto; siguiendo con la compra de materiales para la construcción de las edificaciones, e infraestructura y contratación de obreros, por lo que se puede evaluar con una intensidad alta y parcial.

Se produce a **corto plazo** y tiene una duración **temporal** considerando el tiempo previsto para la ejecución del proyecto. La generación de circulante es un impacto que hace **sinergia** con todos los impactos vinculados a la economía, es **acumulativo**.

Carácter del impacto	Efecto	Valoración cuantitativa	Valoración cualitativa
Positivo	Directo	37	Alta

13. Aumento de las recaudaciones fiscales por parte del Ayuntamiento de Cabrera.

Para la construcción de las obras del proyecto es necesario el pago de impuestos al Ayuntamiento de Cabrera, con un impacto de carácter **positivo directo**, de **intensidad alta** y **extensión parcial**. Se produce **a corto plazo** y es **permanente**. Este impacto es **sinérgico, acumulativo** y **continúo** porque el ayuntamiento municipal dispondrá de más recursos para revertirlo en obras sociales (reparación y limpieza de calles, recogida de basura, creación de espacios recreativos y deportivos, entre otros).

Carácter del impacto	Efecto	Valoración cuantitativa	Valoración cualitativa
Positivo	Directo	39	Alta

Elemento afectado	Transporte

14. Aumento del tráfico de equipos pesados y camiones por los viales de acceso.

Impacto negativo que provocado por el transporte de materiales de construcción, insumos y escombros desde y hacia el área proyecto, la **intensidad** es **baja** de acuerdo con el número de vehículos que transitarán y la frecuencia de circulación durante las fases de construcción y cierre del proyecto. **Puntual** en los caminos que dan acceso al proyecto, se da a **corto plazo**, es **permanente** con una tendencia al aumento, **irreversible** y **mitigable** si se establece la señalización adecuada a la entrada del proyecto y con el aumento de responsabilidad ciudadana. **Sinérgico** y **acumulativo** con impactos negativos con el deterioro de las vías, riesgo de accidentes, entre otros.

Carácter del impacto	Efecto	Valoración cuantitativa	Valoración cualitativa
Negativo	Directo	26	Media

Elemento afectado → **Paisaje**

15. Deterioro del paisaje por las actividades constructivas o de cierre.

Impacto **negativo directo** provocado por la presencia de las facilidades temporales, almacenamiento de materiales de construcción, generación de desechos sólidos y escombros, así como la construcción misma de las obras del proyecto. **Intensidad media** y **extensión parcial**, considerando la calidad del paisaje en la zona y la visibilidad que tendrán las estructuras.

Permanente e **irreversible** pues una vez construido el proyecto no es posible volver al escenario que existía antes de la ejecución del mismo, pero el impacto puede ser **mitigable**, con la aplicación de medidas buscando la integración de los diseños arquitectónicos y los colores al paisaje. El impacto es **irregular**, **no sinérgico** y **simple**.

Carácter del impacto	Efecto	Valoración cuantitativa	Valoración cualitativa
Negativo	Directo	27	Media

Elemento afectado → **Recursos**

16. Aumento del consumo de agua por las actividades constructiva y de cierre.

Impacto **negativo directo** provocado por la demanda de agua para las actividades constructivas y de cierre.

Magnitud baja, por la cantidad de agua que se va a utilizar para las actividades constructivas y de cierre y el uso doméstico. **Puntual** por la extensión del terreno; se produce a **corto plazo**, desde que se inicie del proyecto. **Permanente y reversible** dado que este recurso se clasifica como renovable. Se pueden aplicar medidas para el ahorro de agua. **No sinérgico y no acumulativo**. El impacto es **continuo**, mientras el proyecto esté en operación se consumirá agua.

Carácter del impacto	Efecto	Valoración cuantitativa	Valoración cualitativa
Negativo	Directo	21	Media

En la Matriz 5.6.1-1 se puede observar la puntuación dada a todos los criterios de evaluación y los resultados de la aplicación de la fórmula a partir de la cual se obtiene la importancia del impacto para la fase de construcción/cierre.

Matriz 5.6.1-1. Resumen de la calificación cualitativa de impactos, fase de construcción/cierre.

Indicador de Impacto	Elemento del medio	Carácter	Intensidad	Extensión	Momento	Persistencia	Reversibilidad	Recuperabilidad	Sinergia	Acumulación	Periodicidad	Efecto	Importancia
1. Aumento de la concentración de material particulado por las actividades constructivas, de desmantelamiento y el transporte de materiales y desechos.	Aire	(-)	1	1	4	1	1	1	2	1	1	D	16
2. Aumento de los niveles de ruido por las actividades constructivas, de desmantelamiento y el transporte de materiales y desechos.		(-)	1	1	4	1	1	1	2	1	1	D	16
3. Aumento de la concentración de gases de combustión por el funcionamiento de equipos pesados y camiones para las actividades constructivas, de desmantelamiento y el transporte de materiales y desechos.		(-)	1	1	4	1	1	1	2	1	1	D	16
4. Contaminación del suelo y las aguas subterráneas por deficiente manejo de los desechos sólidos y líquidos.		(-)	1	1	4	1	1	1	2	1	1	D	16
5. Modificación de la morfología por los trabajos de movimiento de tierra.		(-)	1	1	4	4	4	2	1	1	1	D	22

Continuación Matriz 5.6.1-1.

Indicador de Impacto	Elemento del medio	Carácter	Intensidad	Extensión	Momento	Persistencia	Reversibilidad	Recuperabilidad	Sinergia	Acumulación	Periodicidad	Efecto	Importancia
6. Desaparición de la vegetación y pérdida de la flora en el área donde se realizará el desbroce para la construcción de los objetos de obra del proyecto.	Vegetación	(-)	1	1	4	4	2	2	2	4	1	D	24
7. Aumento de la cubierta vegetal por la recuperación de la cubierta vegetal de las áreas ocupadas por los objetos de obras del complejo energético en la fase de cierre.		(+)	4	1	4	4	4	4	2	4	1	D	37
8.Pérdida de hábitat para la fauna.	Fauna	(-)	1	1	4	2	2	2	1	1	1	D	18
9. Incremento de la fauna por la revegetación de las áreas ocupadas por los objetos de obra del complejo energético en la fase de cierre.		(+)	4	1	4	4	4	4	2	4	1	I	37
10. Creación de empleos temporales.	Población	(+)	4	2	4	2	4	4	2	4	1	D	37
11. Mejoramiento de la calidad de vida y del poder adquisitivo de los trabajadores que construirán el Proyecto Complejo Energético Catuán.		(+)	4	2	4	2	4	4	2	4	1	I	37
12. Aumento del circulante financiero en los municipios del área de influencia directa del proyecto por la contratación de servicios.	Economía	(+)	4	2	4	2	4	4	2	4	1	D	37
13. Aumento de las recaudaciones fiscales por parte del Ayuntamiento de Cabrera.		(+)	4	2	4	4	4	4	2	4	1	D	39
14. Aumento del tráfico de equipos pesados y camiones por los viales de acceso.	Transporte	(-)	1	1	4	4	4	2	2	4	1	D	26
15. Deterioro del paisaje por las actividades constructivas o de cierre.	Paisaje	(-)	2	2	4	4	4	2	1	1	1	D	27
16. Aumento del consumo de agua por las actividades constructivas o de cierre.	Recursos	(-)	1	1	4	4	1	1	1	1	4	D	21

Leyenda: **(-)** Impacto Negativo y **(+)** Impacto positivo.

Importancia	Rango	Clasificación colores	
		Positivo	Negativo
Baja	≤ 20		
Media	≥ 21 ≤ 35		
Alta	≥ 36 ≤ 45		
Muy alta	≥ 46		

Fuente: EMPACA, 2025.

5.6.2.- Valoración de los impactos de la fase de operación

En este sub-acápite se valoran los impactos para la fase de operación agrupados por el elemento afectado.

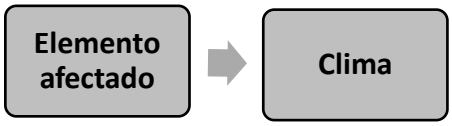

1. Mitigación de los efectos del cambio climático por el uso de energía renovable.

Este impacto **positivo** será ocasionado por las operaciones del complejo energético para la producción de energía eléctrica, se dejará de emitir a la atmósfera una cantidad de **355,101 Tn CO_2 eq anualmente y de 10,653,030 Tn CO_2 eq durante los 30 años de vida útil del proyecto** (comparándolo con el Mix Eléctrico de República Dominicana), mitigando así los efectos del cambio climático como el aumento de temperatura, entre otros.

El impacto será de intensidad **alta** y **extenso**. Se presenta a **largo plazo**, después de la puesta en operación del proyecto.

El impacto es **permanente**, **irreversible** y **continuo** durante la vida útil del proyecto. Como impacto positivo no necesita medidas correctoras, protectoras o de recuperación.

Es **sinérgico** y **acumulativo**, por todos los efectos positivos que tiene para la población y la economía como la reducción de los riesgos de pérdidas de vidas humanas y daños materiales por desastres naturales relacionados con el cambio climático.

Carácter del impacto	Efecto	Valoración cuantitativa	Valoración cualitativa
Positivo	Directo	43	Alto

Elemento afectado	Aire

2. Aumento de niveles de ruido

Este es un impacto **negativo**, se produce por operación del complejo energético y sus componentes. De intensidad **Baja**, considerando el tipo de equipamiento que se utilizará para los molinos, **puntual**, de acuerdo con la ubicación de los molinos, que sucede a **corto plazo**, desde que inicie el funcionamiento de los molinos. **Permanente e Irreversible**, considerando la vida útil del proyecto. **Irrecuperable**, irreversible considerando que el proyecto tiene una vida útil de más de 20 años. **No Sinérgico**, no se incide sobre otras acciones. **Acumulativo**, se inducen efectos sobre la población y la fauna. **Continua**, una vez que se produce es continua en el tiempo.

Carácter del impacto	Efecto	Valoración cuantitativa	Valoración cualitativa
Negativo	Directo	30	Media

Elemento afectado	Suelo

3. Contaminación del suelo y las aguas subterráneas por un inadecuado manejo de los desechos sólidos.

Este es un impacto **negativo**, se produce por situaciones de disposición de desechos sólidos en el suelo. Este impacto tendrá un escenario muy reducido considerando el volumen y tipo de residuos que se generará en el proyecto durante la fase de operación.

Este impacto se manifiesta a **corto plazo** con una **intensidad baja** y de **extensión puntual**. Su permanencia es **fugaz** y la **reversibilidad es a corto plazo**. Es impacto **no sinérgico**, **recuperable**, **simple**, **irregular** de efecto **directo**.

Carácter del impacto	Efecto	Valoración cuantitativa	Valoración cualitativa
Negativo	Directo	15	Baja

Elemento afectado	Aguas subterráneas

4. Contaminación de las aguas subterráneas por deficiente tratamiento de los residuales líquidos y oleosos.

Impacto **negativo directo**, que puede ser provocado si el sistema de tratamiento de residuales líquidos no funciona adecuadamente, ya que el efluente de este será infiltrado al subsuelo.

Magnitud baja, considerando el bajo volumen de residuales líquidos domésticos que se generará en los baños de las instalaciones y las medidas para controlar escapes de aceites de los fosos de los transformadores. **Extensión parcial**, dada la movilidad que tienen las aguas. Se produce a **corto plazo** ya que los efectos pueden aparecer en menos de un año. **Temporal** la contaminación puede desaparecer si cesa la fuente de estrés, por lo tanto, es un impacto reversible a **corto plazo** y **recuperable**, ya que se pueden aplicar medidas preventivas, como el mantenimiento periódico del sistema de tratamiento de residuales líquidos y fosos de los transformadores. **Sinérgico**, **acumulativo** e **irregular**, ya que la acción prolongada del agente inductor incrementa progresivamente su gravedad.

Carácter del impacto	Efecto	Valoración cuantitativa	Valoración cualitativa
Negativo	Directo	22	Media

Elemento afectado	Vegetación

5. Pérdida de vegetación y eliminación parcial de la flora por corte y poda para despeje de la franja de servidumbre de la línea de transmisión.

Este impacto **negativo** puede ser provocado por el mantenimiento de vegetación en la franja de servidumbre de la línea de transmisión, **actividad que estará a cargo de la Empresa de Transmisión Eléctrica Dominicana (ETED).**

El impacto es de intensidad **baja,** considerando que la vegetación original en esta franja será removida durante la fase de construcción de la obra**.** De extensión **puntual**, en la franja de servidumbre de la línea de transmisión.

Se presenta a **corto plazo**, cuando se haga el mantenimiento de la vegetación. La persistencia es **permanente,** durante la vida útil del proyecto
Irreversible, no se volverá a las condiciones originales, no obstante, es **mitigable**, con la aplicación de medidas.

Sinérgico y acumulativo, se pueden ocasionar otros impactos a la fauna, principalmente a los reptiles y anfibios. **Periódico,** durante los trabajos de mantenimiento de la línea de transmisión.

Carácter del impacto	Efecto	Valoración cuantitativa	Valoración cualitativa
Negativo	Directo	27	Media

Elemento afectado	→	Fauna

6. Abandono de la fauna del área del proyecto por causa de los ruidos y la sombra móviles proyectada por las aspas de los generadores sobre el terreno, (efecto discoteca)

Impacto **Negativo** provocado por el movimiento giratorio de las aspas de los aerogeneradores durante el funcionamiento del parque eólico, durante las horas del día.

De intensidad **Media**, considerando los niveles de ruido y sombra esperados y las afectaciones que pueden causar a la fauna (aves y murciélagos), **Parcial**, en el parque eólico y su área de influencia, que sucede a **corto plazo**, desde que inicie el funcionamiento de los molinos. **Temporal,** considerando el tiempo de adaptación de la fauna a la presencia de los molinos. **Mitigable**, con la aplicación de medidas considerando las alturas de vuelos de las aves y sus hábitos de vida. **Sinérgico y acumulativo**, establece condiciones para otros impactos y **Periódico**, principalmente en la época de migración de aves.

Carácter del impacto	Efecto	Valoración cuantitativa	Valoración cualitativa
Negativo	Directo	28	Media

7. Disminución de las poblaciones de aves y murciélagos como resultado de posibles colisiones con aerogeneradores.

Impacto **Negativo** que se puede producir durante la rotación de las aspas de los aerogeneradores.

De intensidad **Media**, tomando en cuenta la probabilidad de ocurrencia de este impacto, **Extenso, de acuerdo al área de influencia del proyecto sobre estos grupos**, que sucede a **corto plazo**, desde que inicie el funcionamiento de los molinos. **Permanente e Irreversible,** el efecto dura durante toda la vida útil del proyecto. **Mitigable**, con la aplicación de medidas considerando las alturas de vuelos de las aves y sus hábitos de vida. **No Sinérgico y acumulativo**, el efecto puede acrecentarse en el tiempo e **Irregular, no se puede predecir cuándo ocurrirá**.

Carácter del impacto	Efecto	Valoración cuantitativa	Valoración cualitativa
Negativo	Directo	34	Media

8. Muertes de aves y murciélagos por colisión con las torres y líneas de transmisión.

Impacto **Negativo** provocado por la presencia de las torres y la línea de transmisión.

De intensidad **Media**, se considera la abundancia y riqueza de avifauna existente en la zona del proyecto, **Extenso,** a lo largo de la línea de transmisión, que sucede a **corto plazo**, inmediatamente después del montaje de las torres y las líneas de trasmisión. **Temporal,** considerando el tiempo de adaptación de la fauna a la presencia de las líneas. Irreversible, considerando que la vida útil del proyecto es de 20 a 30 años. **Mitigable**, con la aplicación de medidas considerando las alturas de vuelos de las aves y sus hábitos de vida. **No Sinérgico y acumulativo**, establece condiciones para otros impactos e **Irregular,** no se puede predecir cuándo ocurrirá.

Carácter del impacto	Efecto	Valoración cuantitativa	Valoración cualitativa
Negativo	Directo	32	Media

9. Descenso en las poblaciones de aves y murciélagos como resultado de las posibles electrocuciones por el voltaje de las líneas eléctricas.

Impacto **Negativo** provocado por el funcionamiento de las líneas de transmisión.

De intensidad **Media**, se considera la abundancia y riqueza de avifauna existente en la zona del proyecto, **Extenso,** a lo largo de la línea de transmisión, que sucede a **corto plazo**, inmediatamente después del montaje de las torres y las líneas de trasmisión. **Permanente,** el efecto dura durante toda la vida útil del proyecto. **Irreversible**, considerando que la vida útil del proyecto es de 20 a 30 años. **Mitigable**, con la aplicación de medidas considerando las alturas de vuelos de las aves y sus hábitos de vida. **No Sinérgico y acumulativo**, establece condiciones para otros impactos e **Irregular,** no se puede predecir cuándo ocurrirá.

Carácter del impacto	Efecto	Valoración cuantitativa	Valoración cualitativa
Negativo	Directo	34	Media

Elemento afectado	Población

10. Creación de empleos permanentes.

Impacto **positivo directo** provocado por la contratación de fuerza de trabajo para la fase de operación del Proyecto Complejo Energético Catuán.

La **magnitud del impacto es baja**, considerando el número de trabajadores que se contratarán para la operación del complejo energético. El impacto es de **extensión parcial** para el área de influencia directa e indirecta.

El impacto se produce a **corto plazo** de inmediato que se inicie la fase de operación del proyecto. Es **permanente e irreversible**, durante la vida útil del proyecto.

Como impacto positivo no es necesario introducir medidas correctoras, protectoras y de recuperación, se le dará el máximo de 4, considerando que el efecto es beneficioso, para que la importancia del impacto refleje su verdadero valor.

El impacto es **sinérgico, acumulativo y continuo**, sobre este elemento actúan otras acciones del proyecto, induciendo impactos positivos, como el incremento de bienes y servicios y el mejoramiento de la calidad de vida de los trabajadores que laborarán en el proyecto y sus familias.

Carácter del impacto	Efecto	Valoración cuantitativa	Valoración cualitativa
Positivo	Directo	33	Media

11. Mejoramiento de la calidad de vida y del poder adquisitivo de los trabajadores del Proyecto Complejo Energético Catuán.

Impacto **positivo indirecto** derivado de la contratación de trabajadores en el área de influencia directa e indirecta. Esto mejorará su poder adquisitivo y el de sus familias y por ende, su calidad de vida.

La magnitud del impacto es **baja**, considerando la cantidad de personas beneficiadas. El impacto es **parcial**, en las comunidades antes mencionadas.

Se produce, a **corto plazo**, de inmediato que se inicie la fase de operación del proyecto, **permanente e irreversible**, durante la vida útil del mismo.

Sinérgico y **acumulativo**, sobre este elemento actúan otras acciones del proyecto, induciéndose impactos positivos. **Continuo**, se mantiene durante la vida útil de las instalaciones del proyecto.

Carácter del impacto	Efecto	Valoración cuantitativa	Valoración cualitativa
Positivo	Indirecto	33	Media

12. Mejora en el servicio público de energía eléctrica por aumento de la oferta energética.

El principal impacto positivo que tendrá el proyecto para la población dominicana la constituye la mejoría del servicio público de electricidad mediante la incorporación de un complejo energético con capacidad de 47.20 MW de energía eólica y 11.90 MW nominales de energía fotovoltaica al Sistema Eléctrico Nacional Interconectado.

El impacto es de **intensidad alta** considerando la influencia que tendrá el proyecto con relación a la demanda nacional de producción de energía limpia, es extenso y se manifiesta a **corto plazo** desde la puesta en marcha del complejo energético. Es **permanente** e **irreversible** según la vida útil del proyecto. Es un impacto **sinérgico**, **acumulativo** y **continuo** en el tiempo, con un efecto **directo**.

Carácter del impacto	Efecto	Valoración cuantitativa	Valoración cualitativa
Positivo	Directo	46	Alta

13. Disminución de los impactos ambientales negativos de las operaciones energéticas con combustibles fósiles.

La instalación de nuevas plantas de generación de energías renovables en el país, contribuirá a mitigar los impactos ambientales negativos de las plantas energéticas que operan con combustibles fósiles. En el caso específico de la energía fotovoltaica, ésta tiene las siguientes ventajas para el medioambiente:

- Es inagotable.
- No requiere ningún tipo de combustión, por lo que no se produce polución térmica ni emisiones de CO_2 que favorezcan el efecto invernadero.
- No produce ruido.
- No genera residuos sólidos ni líquidos significativos.
- No tiene consecuencias negativas para las aves.

Se ha calculado que con la construcción del Proyecto Complejo Energético Catuán de de 47.20 MW de energía eólica y 11.90 MW nominales de energía fotovoltaica en el punto de interconexión, se dejará de emitir a la atmósfera una cantidad de **355,101 Tn CO_2 eq anualmente y de 10,653,030 Tn CO_2 eq durante los 30 años de vida útil del proyecto** (comparándolo con el Mix Eléctrico de República Dominicana).

Es un impacto **positivo**, de intensidad **alta y extensión parcial** considerando que aún es una industria incipiente en el país, a manifestarse a **largo plazo**. Es **permanente e irreversible** por la vida útil del proyecto y por la tendencia mundial a apoyar este tipo de industria. Es un impacto s**inérgico**, **acumulativo de periodicidad continua** y un efecto **directo**.

Carácter del impacto	Efecto	Valoración cuantitativa	Valoración cualitativa
Positivo	Directo	39	Alta

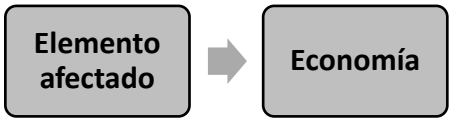

14. Aumento de los ingresos y de las utilidades económicas del sector privado.

Impacto **positivo directo** provocado por el desarrollo y operación del proyecto, lo que aumenta los ingresos y las utilidades económicas del sector privado. **Magnitud alta**, se dinamiza tanto el sector industrial como comercial y de servicios por los diferentes productos, insumos y servicios que demanda la operación de este tipo de proyecto. El impacto es **extenso**, para la República Dominicana.

El impacto se produce a **corto plazo**. Es **permanente e irreversible**, durante la vida útil del proyecto.

Como impacto positivo no es necesario introducir medidas correctoras, protectoras y de recuperación, se le dará el máximo de 4, considerando que el efecto es beneficioso, para que la importancia del impacto refleje su verdadero valor.

Sinérgico, acumulativo y continuo, sobre este elemento actúan otras acciones del proyecto, induciéndose impactos positivos, como el incremento de empleos, del circulante, entre otros.

Carácter del impacto	Efecto	Valoración cuantitativa	Valoración cualitativa
Positivo	Directo	46	Muy Alta

15. Aumento de las recaudaciones fiscales por parte del Ayuntamiento de Cabrera.

Durante las operaciones del Proyecto Complejo Energético Catuán es necesario el pago de impuestos al Ayuntamiento de Cabrera, con un impacto de carácter **positivo directo**, de **intensidad alta** y **extensión parcial**. Se produce **a corto plazo** y es **permanente**.

Este impacto es **sinérgico, acumulativo** y **continúo** porque el ayuntamiento municipal dispondrá de más recursos para revertirlo en obras sociales (reparación y limpieza de calles, recogida de basura, creación de espacios recreativos y deportivos, entre otros).

Carácter del impacto	Efecto	Valoración cuantitativa	Valoración cualitativa
Positivo	Directo	39	Alta

16. Descentralización de la producción de energía eléctrica, para aumentar la competencia del mercado entre las diferentes ofertas de energía.

La energía eléctrica producida en el proyecto se entregará directamente al SENI evitando las pérdidas acumuladas por transformación y transmisión que se dan actualmente con las empresas distribuidoras y que pueden alcanzar hasta el 4% del total de la energía comercializada por éstas, haciendo competitivo el mercado de la energía renovable.

Es un impacto **positivo**, de **intensidad alta** y **extenso**, con una manifestación a **corto plazo**. Es **permanente** e **irreversible**, **sinérgico**, **acumulativo** y **continuo**. Su efecto es **directo**.

Carácter del impacto	Efecto	Valoración cuantitativa	Valoración cualitativa
Positivo	Directo	37	Alta

17. Reducir la dependencia de los combustibles fósiles importados para garantizar el suministro de energía eléctrica.

La utilización de una fuente renovable como la energía solar fotovoltaica reducirá la necesidad de adquirir combustibles fósiles importados para la producción de energía eléctrica en el país, cuyos costos son altos y establecen una dependencia negativa.

El impacto es **positivo**, de **intensidad alta** y **extenso**, que se manifiesta a **corto plazo**. Es un impacto **permanente, irreversible y sinérgico**. Es **acumulativo** y **continuo**, con un **efecto directo**.

Carácter del impacto	Efecto	Valoración cuantitativa	Valoración cualitativa
Positivo	Directo	40	Alta

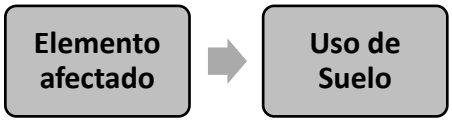

18. Cambio de uso de suelo sin aprovechamiento a industrial.

Con la puesta en marcha del proyecto, se producirá un cambio de uso de suelo de los terrenos donde se emplazará el mismo, los cuales actualmente sin aprovechamiento a industrial. Esto constituye un impacto **positivo** considerando la importancia del uso de la energía renovable.

El impacto se manifestará a **corto plazo** con una **intensidad media** y **extensión puntual** en los terrenos del proyecto. Será **permanente** e **irreversible** durante su vida útil. Se considera como **no sinérgico**, **simple**, **continuo** y de **efecto directo**.

Carácter del impacto	Efecto	Valoración cuantitativa	Valoración cualitativa
Positivo	Directo	30	Media

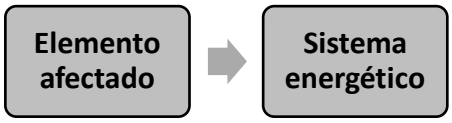

19. Mejora de la capacidad de entrega al servicio público.

Al incorporar al SENI la generación que producirá la planta (47.20 MW de energía eólica y 11.90 MW nominales de energía fotovoltaica), significará un aumento de la capacidad de entrega al servicio público, con un balance más favorable entre la demanda y la capacidad de generación.

Es un impacto **positivo**, de **intensidad alta** y **extenso**, para todo el país, con una manifestación **a corto plazo**. Es un impacto **permanente** e **irreversible** por la vida útil del proyecto. Es **sinérgico**, **acumulativo** y **continuo**, con un **efecto directo**.

Carácter del impacto	Efecto	Valoración cuantitativa	Valoración cualitativa
Positivo	Directo	46	Muy Alta

Elemento afectado → **Paisaje**

20. Introducción de elementos antrópicos en el paisaje rural.

En el medio rural se insertarán una serie de elementos antrópicos, de carácter industrial, como son los paneles solares, aerogeneradores, que dada su composición y características son difícilmente integrables a un entorno sin construcciones.

Sin embargo, aunque el paisaje es un factor ambiental sobre el que más incide este tipo de energía, el impacto se **valora como bajo** para este proyecto en particular considerando la baja visibilidad de los terrenos del proyecto y que éste es un elemento estético.

Este es un impacto negativo que se manifiesta **a corto plazo**. Es **permanente** durante la vida útil de las instalaciones**, irreversible**, pero **mitigable**. Es no **sinérgico,** simple y **continuo**, con efecto **directo**.

Carácter del impacto	Efecto	Valoración cuantitativa	Valoración cualitativa
Negativo	Directo	22	Media

Elemento afectado → **Recursos**

21. Aprovechamiento de la energía solar y eólica para sustituir el uso de combustibles no renovables en la generación de la energía eléctrica.

Este impacto está dado por el aprovechamiento de la energía solar y eólica para convertirla mediante el efecto fotovoltaico y rotativo en eléctrica.

Es un impacto **positivo** de **intensidad alta** y **extenso** considerando la producción de energía solar actualmente existente en el país, que se manifiesta a **corto plazo**. Es un impacto **permanente**, considerando la vida útil de la planta, e **irreversible**. Es **sinérgico**, **acumulativo** y **continuo**, con un efecto **directo**.

Carácter del impacto	Efecto	Valoración cuantitativa	Valoración cualitativa
Positivo	Directo	46	Muy Alta

22. Aumento del consumo de agua.

Impacto **negativo directo** provocado por la demanda de agua para las operaciones del proyecto.

Magnitud baja, por la cantidad de agua que se va a utilizar para la limpieza de los módulos y el uso doméstico. **Puntual** por la extensión del terreno; se produce a **corto plazo**, desde que se ponga en operación el proyecto. **Permanente y reversible** dado que este recurso se clasifica como renovable. Se pueden aplicar medidas para el ahorro de agua. **No sinérgico y no acumulativo**. El impacto es **continuo**, mientras el proyecto esté en operación se consumirá agua.

Carácter del impacto	Efecto	Valoración cuantitativa	Valoración cualitativa
Negativo	Directo	21	Media

En la Matriz 5.6.2-1 se puede observar la puntuación dada a todos los criterios de evaluación y los resultados de la aplicación de la fórmula a partir de la cual se obtiene la importancia del impacto para la fase de operación del proyecto.

Matriz 5.6.2-1. Resumen de la calificación cualitativa de impactos, fase de operación.

Indicador de Impacto	Elemento del medio	Carácter	Intensidad	Extensión	Momento	Persistencia	Reversibilidad	Recuperabilidad	Sinergia	Acumulación	Periodicidad	Efecto	Importancia
1. Mitigación de los efectos del cambio climático por el uso de energía renovable.	Clima	(-)	4	4	1	4	4	4	2	4	4	**D**	**43**
2. Aumento de niveles de ruido.	Aire	(-)	1	1	4	4	4	4	1	4	4	D	**30**
3. Contaminación del suelo por un inadecuado manejo de los desechos sólidos.	Suelo	(-)	1	1	4	1	1	1	1	1	1	**D**	**15**
4. Contaminación del suelo y las aguas subterráneas por deficiente tratamiento de los residuales líquidos y oleosos.	Aguas subterráneas	(-)	1	2	4	2	1	1	2	4	1	**D**	**22**
5.Pérdida de vegetación y eliminación parcial de la flora por corte y poda para despeje de la franja de servidumbre de la línea de transmisión.	Vegetación	(-)	**1**	**1**	**4**	**4**	**4**	**2**	**2**	**4**	**2**	**D**	**27**
6. Abandono de la fauna del área del proyecto por causa de los ruidos y la sombra móviles proyectada por las aspas de los generadores sobre el terreno.	Fauna	(-)	2	2	4	2	2	2	2	4	2	D	**28**
7. Disminución de las poblaciones de aves y murciélagos como resultado de posibles colisiones con aerogeneradores.		(-)	2	4	4	4	4	2	1	4	1	D	**34**
8. Muertes de aves y murciélagos por colisión con las torres y líneas de transmisión.		(-)	2	4	4	2	4	2	1	4	1	D	**32**
9. Descenso en las poblaciones de aves y murciélagos como resultado de las posibles electrocuciones por el voltaje de las líneas eléctricas.		(-)	2	4	4	4	4	2	1	4	1	D	**34**
10. Creación de empleos permanentes.	Población	(+)	1	2	4	4	4	4	2	4	4	**D**	**33**

Continuación Matriz 5.6.2-1.

Indicador de Impacto	Elemento del medio	Carácter	Intensidad	Extensión	Momento	Persistencia	Reversibilidad	Recuperabilidad	Sinergia	Acumulación	Periodicidad	Efecto	Importancia
11. Mejoramiento de la calidad de vida y del poder adquisitivo de los trabajadores del Proyecto Complejo Energético Catuán.	Población	(+)	1	2	4	4	4	4	2	4	4	I	33
12. Mejora en el servicio público de energía eléctrica por aumento de la oferta energética.		(+)	4	4	4	4	4	4	2	4	4	D	46
13. Disminución de los impactos ambientales negativos de las operaciones energéticas con combustibles fósiles.		(+)	4	2	1	4	4	4	2	4	4	D	39
14. Aumento de los ingresos y de las utilidades económicas del sector privado.	Economía	(+)	4	4	4	4	4	4	2	4	4	D	46
15. Aumento de las recaudaciones fiscales por parte del Ayuntamiento de Cabrera.		(+)	4	2	4	4	4	4	2	4	1	D	39
16. Descentralización de la producción de energía eléctrica para aumentar la competencia del mercado entre las diferentes ofertas de energía.		(+)	4	4	4	4	4	4	2	4	4	D	37
17. Reducir la dependencia de los combustibles fósiles importados para garantizar el suministro de energía eléctrica.		(+)	2	4	4	4	4	4	2	4	4	D	40
18. Cambio de uso de suelo de ocioso a industrial.	Uso de suelo	(+)	2	1	4	4	4	4	1	1	4	D	30
19. Mejora de la capacidad de entrega al servicio público.	Sistema Energético	(+)	4	4	4	4	4	4	2	4	4	D	46
20. Introducción de elementos antrópicos en el paisaje rural.	Paisaje	(-)	1	1	4	4	4	2	1	1	1	D	22

Continuación Matriz 5.6.2-1.

Indicador de Impacto	Elemento del medio	Carácter	Intensidad	Extensión	Momento	Persistencia	Reversibilidad	Recuperabilidad	Sinergia	Acumulación	Periodicidad	Efecto	Importancia
21. Aprovechamiento de la energía solar y eólica para sustituir el uso de combustibles no renovables en la generación de la energía eléctrica.	Recursos	(+)	4	4	4	4	4	4	2	4	4	D	46
22. Aumento del consumo de agua.		(-)	1	1	4	4	1	1	1	1	4	D	21

Leyenda: (-) Impacto Negativo y (+) Impacto positivo.

Importancia	Rango	Clasificación colores	
		Positivo	Negativo
Baja	≤ 20		
Media	≥ 21 ≤ 35		
Alta	≥ 36 ≤ 45		
Muy alta	≥ 46		

Fuente: EMPACA, 2025.

5.7.- Resumen de los impactos ambientales

En la Tabla 5.7-1 se presenta la cantidad de impactos identificados para el proyecto por fase, carácter e importancia de estos. Se aprecia en la tabla que la mayor parte de los impactos son positivos y que los impactos negativos identificados son de importancia media o baja.

Tabla 5.7-1. Cantidad de impactos por fase, carácter e importancia.

Fase	Construcción		Operación		Cierre		Total
	(-)	(+)	(-)	(+)	(-)	(+)	
Muy alta	0	0	0	4	0	0	4
Alta	0	4	0	5	0	6	15
Media	5	0	9	3	2	0	19
Baja	5	0	1	0	5	0	11
Total	**10**	**4**	**10**	**12**	**7**	**6**	**49**
	14		**22**		**13**		

Leyenda: (-) Impacto Negativo y (+) Impacto positivo.

Fuente: EMPACA, 2025.

En la Tabla 5.7-2 se resume la significación de los impactos negativos para las fases de construcción, operación y cierre y las posibilidades de introducir medidas correctoras y mitigables.

Tabla 5.7-2. Impactos negativos para las fases de construcción/cierre y operación y posibilidades de introducir medidas correctoras y mitigables.

Fase	Recuperable	Mitigables	Irrecuperable
Construcción	4	5	0
Operación	3	6	1
Cierre	4	2	0

Fuente: EMPACA, 2025.

CAPITULO VI

PROGRAMA DE MANEJO Y ADECUACIÓN AMBIENTAL

6.1.- INTRODUCCIÓN DEL PROGRAMA DE MANEJO Y ADECUACIÓN AMBIENTAL Y ESTRATEGIAS DE GESTIÓN

6.1.1- Aspectos generales

En este capítulo se abordará el Programa de Manejo y Adecuación Ambiental (PMAA) que desarrollará el Proyecto Complejo Energético Catuán, para las fases de construcción, operación y cierre, con lo cual se dará cumplimiento a lo que establece el Artículo 44 de la Ley General sobre Medio Ambiente y Recursos Naturales (Ley 64-00) de la República Dominicana.

Política y procedimientos ambientales

A continuación, se presenta la política ambiental de la empresa ACCIONA ENERGÍA DOMINICANA, S.R.L.

6.1.2.- Metodología

De acuerdo con los impactos ambientales negativos y positivos, y los riesgos por desastres naturales y tecnológicos, identificados y evaluados para el Proyecto Complejo Energético Catuán, se elaboró el Programa de Manejo y Adecuación Ambiental (PMAA), para las fases de construcción/cierre y operación que incluye:

- Estrategias de gestión.
- Plan de manejo de impactos al medio físico y perceptual.
- Plan de manejo de impactos al medio biótico.
- Plan de manejo de impactos al medio socioeconómico.
- Aspectos del cambio climático.
- Plan de Contingencias (incluye el análisis de riesgo).
- Plan de Seguimiento y Control.

Las estrategias de gestión fueron elaboradas para trazar los lineamientos de conservación y protección del medio físico y biótico y la población del entorno del proyecto.

Los Planes de Manejo de Impactos al Medio Físico y Perceptual, Biótico y Socioeconómico, así como el Plan de Contingencias están divididos en subprogramas, los cuales tienen la siguiente estructura:

- Nombre del subprograma.
- Objetivos.
- Impacto(s) o riesgo (s) a los van dirigidas las medidas.
- Lugar o punto de impacto o elemento o área vulnerable.
- Breve enunciado de las medidas.
- Descripción de las medidas y la tecnología de manejo a utilizar.
- Personal requerido.
- Recursos necesarios.
- Responsable de ejecución.
- Parámetros de seguimiento a monitorear.

El Plan de Medidas de Adaptación a los Efectos del Cambio Climático tomo en cuenta lo siguiente:

- Fenómeno.
- Potencial medio afectado en el área del proyecto.
- Medidas de adaptación.
- Comentarios sobre los efectos esperados de la medida de adaptación propuesta.

El Plan de Seguimiento y Control considerará los siguientes elementos:

- Objetivo.
- Impacto a controlar.
- Actividad.
- Variables del ambiente.
- Parámetros a medir.
- Indicador de calidad.
- Tiempo requerido.
- Información necesaria.
- Metodología y tecnología utilizada.
- Lugar o puntos de monitoreo.
- Ejecutor o supervisor.
- Entidad estatal que controla.
- Participación de la población afectada.

Para evaluar los indicadores de adaptación al cambio climático fueron considerados los posibles fenómenos que podían afectar al proyecto, el medio que sería afectado, las medidas de adaptación y el plazo de cumplimiento.

En el caso del Plan de Contingencias, previo a su elaboración se realiza la identificación de los riesgos relacionando las áreas o elementos vulnerables con las amenazas o peligros a que está expuesto el proyecto, de acuerdo con la expresión matemática: Riesgo = amenaza x vulnerabilidad.

Para darle una expresión espacial a los riesgos se elaboraron los mapas de riesgos para las fases de construcción/cierre y operación.

A partir de los riesgos identificados para las fases construcción operación y cierre se desarrollaron los subprogramas de medidas, los cuales están descritos en el Plan de Contingencias.

El Plan de Seguimiento y Control fue estructurado con el cronograma de ejecución de las actividades, frecuencia de muestreo de los parámetros, documentos que serán utilizados para realizar el seguimiento y el calendario de entrega de los Informes de Cumplimiento Ambiental a la Dirección de Calidad Ambiental a través de la Plataforma ICA.

Para conocer el presupuesto y cronograma de las inversiones requeridas para dar cumplimiento al PMAA, se elaboró una matriz donde se enumeran las medidas con sus correspondientes costos para ser ejecutados.

6.1.3.- Estructura del PMAA

La estructura del PMAA se presenta gráficamente en la Figura 6.1.3-1.

Figura 6.1.3-1. Estructura del PMAA.

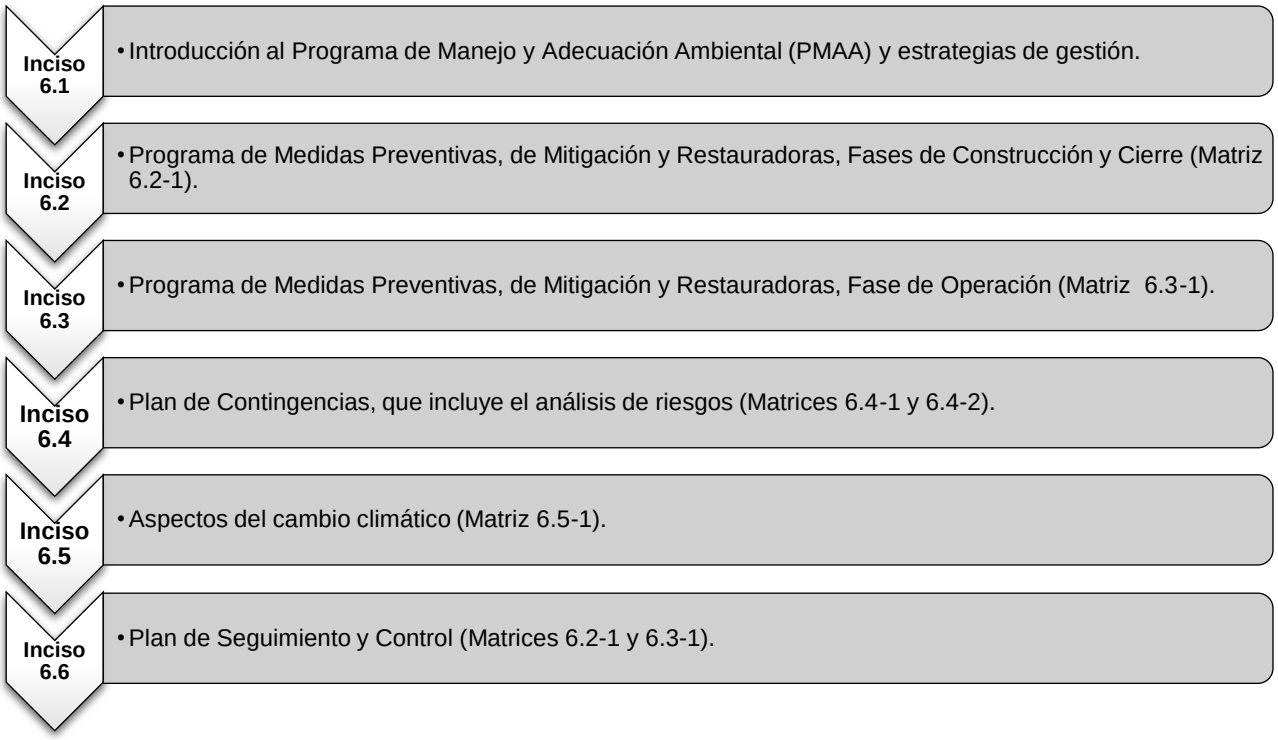

Fuente: EMPACA, 2025.

6.1.4.- Alcance y costo del PMAA

El alcance del PMAA del Proyecto Complejo Energético Catuán fue definido con medidas preventivas, de mitigación y restauradoras para los impactos negativos identificados para el proyecto en sus fases de construcción, operación y cierre y para la adaptación a los efectos del cambio climático. También se tomarán medidas para reforzar los efectos de los impactos positivos.

En el PMAA también fueron considerados los riesgos identificados para las fases de construcción, operación y cierre para la elaboración del Plan de Contingencias.

La distribución de los costos del PMAA para los diferentes programas y subprogramas de medidas, se muestran en la Tabla 6.1.4-1.

Tabla 6.1.4-1. Distribución de los costos anuales de las medidas del PMAA.

Plan de medidas	Costo anual fase de construcción		Costo anual fase de operación		Costo anual fase de cierre	
	Costos de las medidas	**Costos del monitoreo y seguimiento**	**Costos de las medidas**	**Costos del monitoreo y seguimiento**	**Costos de las medidas**	**Costos del monitoreo y seguimiento**
Programa de medidas preventivas, de mitigación y restauradoras.	RD$ 1,350,000.00	RD$ 225,000.00	RD$ 1,175,000.00	RD$ 180,000.00	RD$ 465,000.00	RD$ 225,000.00
Plan de Contingencias.	RD$ $1,425,000.00		RD$ 520,000.00		RD$ $1,125,000.00	
Plan de medidas de adaptación a los efectos del cambio climático.	Valor ya considerado en los demás planes.					
Total costos	**RD$ 2,775,000.00**	**RD$ 225,000.00**	**RD$ 1,695,000.00**	**RD$ 180,000.00**	**RD$ 1,590,000.00**	**RD$ 225,000.00**
Total por fase	**RD$ 3,000,000.00**		**RD$ 1,875,000.00**		**RD$ $1,815,000.00**	
Total general	**RD$ 6,690,000.00**					

Fuente: ACCIONA ENERGÍA DOMINICANA, S.R.L./EMPACA, 2025**.**

Se aclara que las medidas de los aspectos del cambio climático fueron incluidas dentro de los Programas de Medidas Preventivas, de Mitigación y Restauradoras para las fases de construcción, operación y cierre y en el Plan de Contingencias.

6.1.5.- Actores responsables del PMAA

La ejecución y costos anuales del PMAA del proyecto será responsabilidad de la empresa ACCIONA ENERGÍA DOMINICANA, S.R.L. promotora del Proyecto Complejo Energético Catuán.

Se designará un Encargado de Medio Ambiente y de Seguridad, para la coordinación de las actividades del PMAA en las fases de construcción/cierre y operación del proyecto.

6.1.6.- Sistema de Gestión Ambiental

El Proyecto Complejo Energético Catuán contará con un Sistema de Gestión Ambiental (SGA), el cual tendrá como uno de sus compromisos y objetivos principales el cumplimiento del Programa de Manejo y Adecuación Ambiental (PMAA), durante las fases de construcción/cierre y operación.

La fundamentación del Sistema de Gestión Ambiental (SGA) de una empresa está basada en establecer y dirigir las pautas para mantener una continua interrelación con el medio ambiente, el cumplimiento de las leyes ambientales, la minimización de residuos y la interacción positiva con la comunidad.

Por esta causa los trabajadores y directivos se comprometerán a introducir tecnologías y procedimientos que permitan la mejora continua de los aspectos técnicos vinculados al medio ambiente, teniendo en cuenta que los impactos ambientales no podrán ser llevados a cero o eliminados, pero sí pueden ser reducidos a niveles ambientalmente aceptables.

La Política Ambiental del Proyecto Complejo Energético Catuán se presenta en la Figura 6.1.6-1.

Figura 6.1.6-1. Política Ambiental del Proyecto Complejo Energético Catuán.

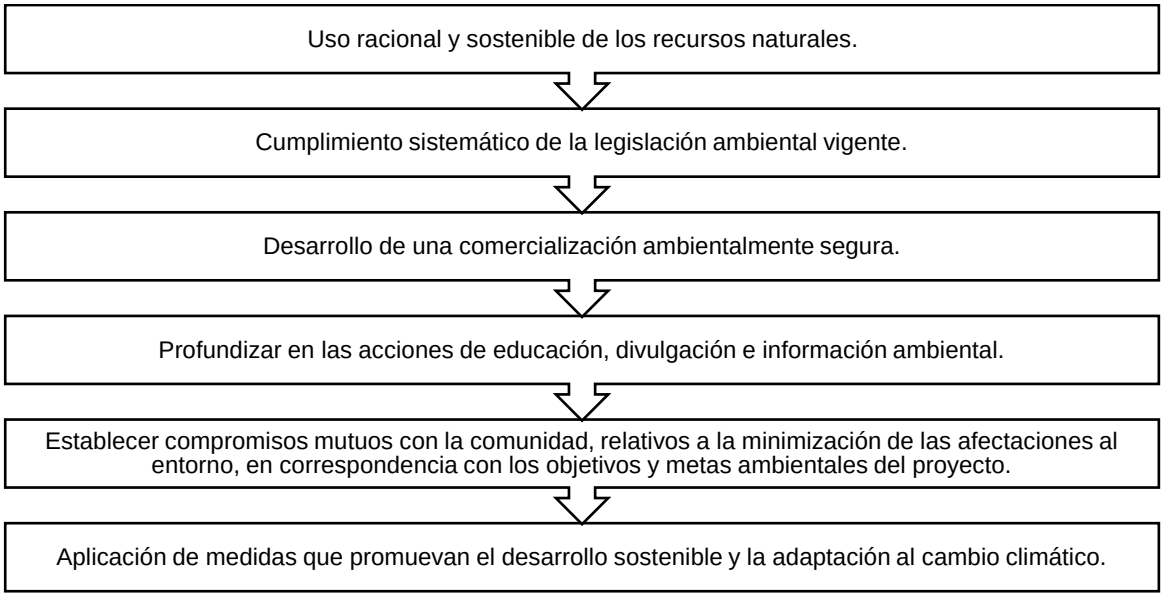

Fuente: EMPACA, 2025.

El Proyecto Complejo Energético Catuán tendrá que cumplir metas ambientales basadas en los principios mostrados a continuación:

- Considerar la protección del medio ambiente como una responsabilidad inherente de la empresa promotora del proyecto.
- Establecer compromisos para que la protección del medio ambiente se lleve a cabo a través de metas y directrices concretas de comportamiento de los trabajadores.
- Establecer compromisos para cumplir con todos los requisitos legales que sean planteados al proyecto por parte del Ministerio de Medio Ambiente y Recursos Naturales.
- Realizar monitoreos y auditorías según el cronograma para conocer el estado de la calidad ambiental, con el objetivo de detectar puntos débiles y poder disponer las acciones necesarias y de documentar los avances realizados.
- Establecer estrategias para la adaptación al cambio climático.
- Establecer compromisos para la mejora continua y prevención de la contaminación.

- Involucrar a los trabajadores del proyecto en el SGA y la conservación del medio ambiente.
- Entender que un sistema de gestión óptimo responde a los criterios de calidad total y mejora continua, razón por la cual se exigirá a los proveedores estándares medioambientales especiales en las fases de construcción/cierre y operación del proyecto.
- Incluir en los contratos con las empresas que prestarán los diferentes servicios la obligatoriedad de cumplir la disposición de la Autorización Ambiental y el Programa de Manejo y Adecuación Ambiental.
- En la Política Ambiental del proyecto se tendrá en cuenta priorizar para la contratación de los diferentes servicios, que las empresas se encuentren certificadas por el Ministerio de Medio Ambiente y Recursos Naturales.

Se debe colaborar con las acciones que se emprendan por parte de las autoridades municipales y organizaciones comunitarias, para fomentar la mejora y/o conservación del entorno aprovechando las posibilidades de difusión en los medios de comunicación que suponen estos acontecimientos.

6.1.6.1.- Estructura del Sistema de Gestión Ambiental (SGA)

El SGA tendrá dos niveles de estructuras, uno operativo y de gestión y otro consultivo; los que funcionarán indistintamente durante las fases de construcción/cierre y operación del Proyecto Complejo Energético Catuán.

Antes del inicio de las fases de construcción/cierre y operación, los promotores y operadores del proyecto, recibirán asistencia de los consultores ambientales para incluir todas las consideraciones ambientales derivadas de este Estudio de Impacto Ambiental y suministrarán la información necesaria a sus consultores legales que permitan incluir en las cláusulas relativas al cumplimiento de todos los contratistas que participen en el proyecto en sus diferentes fases de las estrategias de gestión que le correspondan apoyadas en el Programa de Manejo y Adecuación Ambiental.

6.1.6.2.- Estructura operativa y de gestión

Se designará un Encargado de Medio Ambiente y Seguridad para las fases de construcción/cierre y operación a lo interno del proyecto, que se encargará de planificar, ejecutar y monitorear todas las acciones de orden ambiental y de seguridad en el mismo.

La realización de las auditorías y los Informes de Cumplimiento Ambiental (ICA), será responsabilidad de la empresa ACCIONA ENERGÍA DOMINICANA, S.R.L., promotora del proyecto.

Se podrá contratar a una consultora ambiental con el objetivo de supervisar el desempeño ambiental del Proyecto Complejo Energético Catuán y apoyar en la elaboración de los ICA´s y la realización de mediciones de calidad ambiental.

Su función será externa para dar asesoría y realizar auditorías ambientales, no tendrán responsabilidades de planificación y ejecución de políticas y acciones ambientales. Dichas funciones serán responsabilidad del encargado de Medio Ambiente y Seguridad creados para cada fase.

El encargado de Medio Ambiente y Seguridad se encargará de la ejecución de las estrategias de gestión y de coordinar la asistencia de consultores externos necesarios para la gestión ambiental y de seguridad del proyecto; en particular para tareas como auditorías, monitoreo ambiental y capacitación.

El encargado será responsable además de las comunicaciones con el Ministerio de Medio Ambiente y Recursos Naturales y con las comunidades ubicadas en el área de influencia directa del proyecto, para lo cual podrá contar con la asistencia de consultores especializados, según cada caso.

6.1.6.3.- Estructura consultiva

Tanto en la fase de construcción/cierre como en la de operación, la estructura consultiva se basará en el apoyo que brindará la Consultora Ambiental, la cual podrá viabilizar la participación de profesionales y científicos de probada experiencia, funcionarios públicos, representantes de las comunidades del entorno del proyecto y organizaciones ambientalistas, para fortalecer la toma de decisiones.

6.1.6.4.- Perfil del cargo del Encargado de Medio Ambiente y de Seguridad

Deberá ser un profesional capaz de aglutinar, orientar, organizar, unir, controlar actividades de varios grupos interdisciplinarios de trabajo, además de tener un reconocido don de mando, dominar el manejo de conflictos, conocimiento de las leyes, convenios internacionales y reglamentos ambientales y de seguridad que rigen en República Dominicana.

En el Encargado de Medio Ambiente y de Seguridad se centrará todas las responsabilidades de la gestión ambiental del proyecto durante las fases de construcción/cierre y operación y éste tendrá la autoridad para establecer la estructura de apoyo técnico necesaria en cada fase.

En la Figura 6.1.6.4-1 se presentan las responsabilidades que tendrá el Encargado de Medio Ambiente y de Seguridad.

Figura 6.1.6.4-1. Responsabilidades del Encargado de Seguridad y Medio Ambiente.

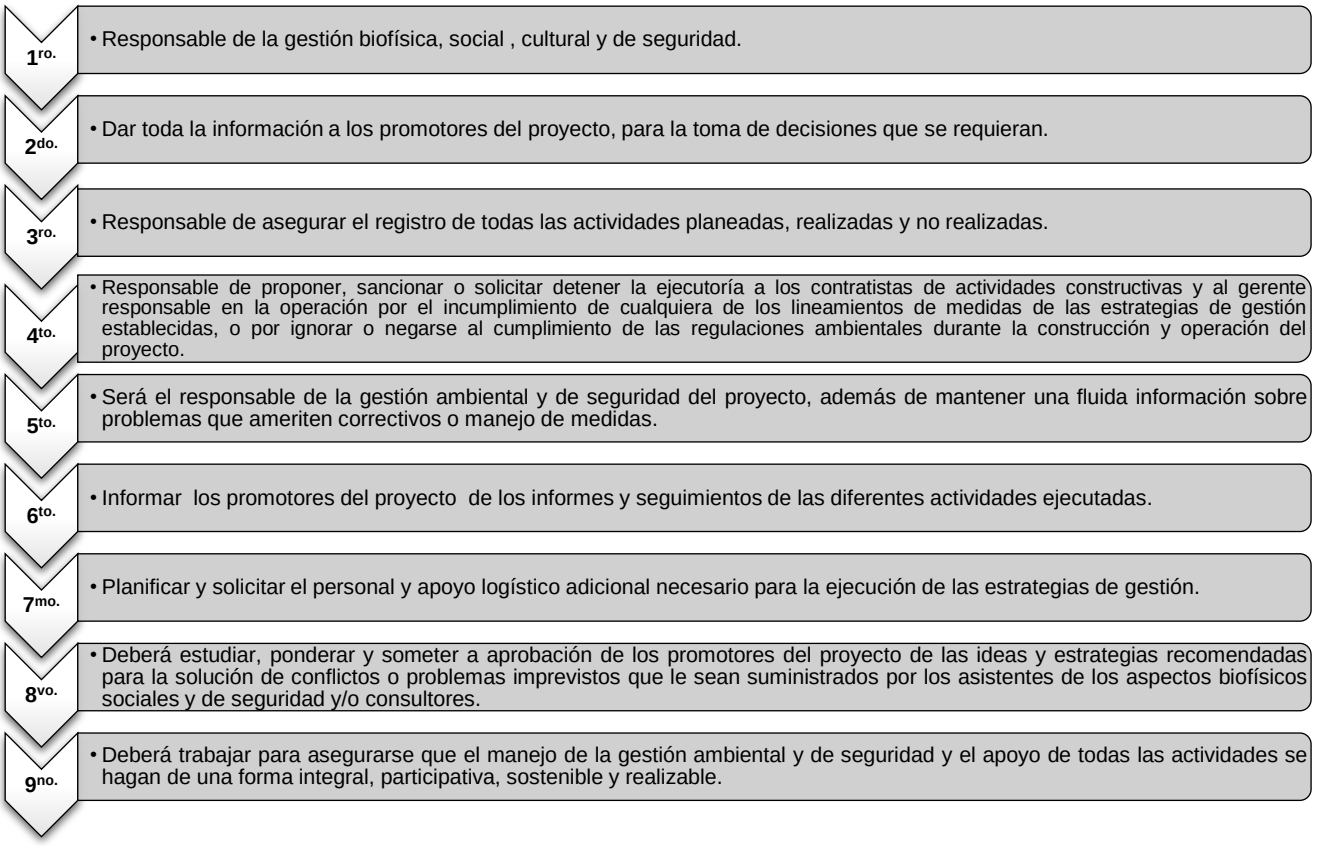

Fuente: EMPACA, 2025.

El Encargado de Medio Ambiente y de Seguridad deberá presentar mensualmente informes de sus actividades con las siguientes características específicas:

- Actividades de la gestión ambiental, social, y de seguridad desarrolladas en el período, detallando claramente el avance de cada una de las estrategias de gestión ambiental y de seguridad, comparando lo programado con lo ejecutado, porcentajes de avance, recursos utilizados con el formato que resulte más adecuado y haciendo un análisis de la efectividad de las estrategias.
- Se deberán analizar todos los eventos ocurridos inesperados que tengan relación con el área social.
- Hacer un informe de los costos que se han generado.
- Se prepararán anexos con información básica, informes de resultados de levantamiento de campo, registros fotográficos y de video, actas de reunión, material bibliográfico, grabaciones, etc., para hacer más claros y comprensibles los informes.

Indicadores de gestión:

- Informes periódicos, escritos y verbales.

- Archivos de audio, videos, fotografías sobre distintos aspectos de la construcción/cierre y operación del proyecto, de la aplicación de las estrategias de gestión ambiental y de seguridad.

Indicadores de evaluación:

- Elaborar formularios de quejas, sugerencias y reclamos para evaluar la efectividad del proceso.
- Corroboración de los informes entregados y la eficiencia de las medidas implementadas.

6.1.6.5.- Responsables de los costos del Sistema de Gestión Ambiental

La empresa promotora ACCIONA ENERGÍA DOMINICANA, S.R.L. asumirá los costos generados por el Sistema de Gestión Ambiental y de Seguridad del Proyecto Complejo Energético Catuán.

6.1.7.- Estrategias de gestión

En el Sistema de Gestión Ambiental de un proyecto como Proyecto Complejo Energético Catuán, las estrategias de gestión son las que permitirán a los promotores u operadores del proyecto tener los lineamientos generales que permitirán reducir o minimizar los efectos negativos generados por las acciones que realizará el proyecto en sus fases de construcción/cierre y operación.

Las estrategias de gestión serán efectivas a través del Programa de Manejo y Adecuación Ambiental y de acuerdo con lo indicado en los TdR y se plantearán los lineamientos para establecer el seguimiento y control que se le dará al mismo, con el objetivo de cumplir todas las medidas planteadas, cumplir con los estándares establecidos en la Ley de Medio Ambiente y Recursos Naturales, las normas y reglamentos ambientales elaborados por el Ministerio de Medio Ambiente y Recursos Naturales y el Reglamento de Seguridad y Salud en el Trabajo.

En el Programa de Manejo y Adecuación Ambiental elaborado para el Proyecto Complejo Energético Catuán, se precisan y puntualizan las estrategias de gestión.

Los objetivos de las estrategias de gestión se presentan a continuación:

- Garantizar el cumplimiento de las leyes y normas nacionales, y los convenios internacionales en materia ambiental y de seguridad.
- Establecer los subprogramas de medidas que servirán para prevenir, mitigar o compensar los impactos que puedan ocurrir en el medio ambiente físico, biótico y social dentro y fuera del área donde se construirá el proyecto, debido a los procesos de construcción/cierre y operación.
- Establecer los subprogramas de medidas del Plan de Contingencias que servirán para prevenir o reducir los riesgos para la salud humana y para los bienes materiales dentro y fuera del área donde se construirá el proyecto, debido a los procesos de construcción/cierre y operación.

- Organizar sistemáticamente el seguimiento y la administración del conjunto de medidas destinadas a evitar, minimizar, compensar, controlar y mitigar los impactos ambientales negativos y riesgos para las personas.
- Disminuir los costos en el uso de los recursos mediante un manejo sostenible.
- Establecer acciones para la adecuada adaptación a los efectos del cambio climático.
- Evaluar e informar sobre el desempeño del proyecto en materia de protección ambiental y de seguridad a través de monitoreos periódicos.
- Lograr que todos los gestores de los diferentes servicios que se prestan al proyecto sean realizados por empresas acreditadas por el Ministerio de Medio Ambiente y Recursos Naturales.
- Capacitar a los promotores y trabajadores del proyecto con vistas a proteger los recursos ambientales, la salud de las personas y las instalaciones.
- Definir las responsabilidades de todos los actores del proyecto.

6.1.7.1.- Estructura de las estrategias de gestión

La estructura de las estrategias de gestión se presenta en la Figura 6.1.7.1-1.

Figura 6.1.7.1-1. Estructura de las estrategias de gestión.

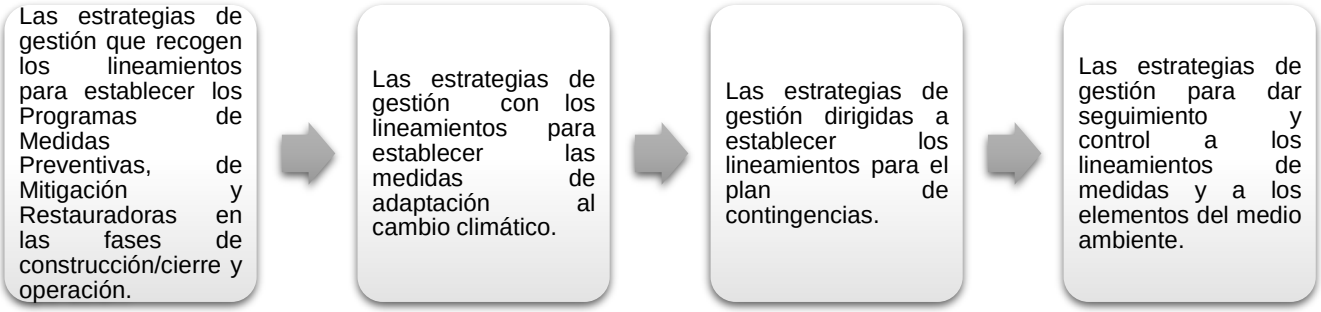

Fuente: EMPACA, 2025.

En la Tabla 6.1.7.1-1 se desarrollan las estrategias de gestión.

Tabla 6.1.7.1-1. Estrategias de gestión.

Estrategias de gestión	Desarrollo
Estrategias de gestión que recogen los lineamientos para establecer los Programas de Medidas Preventivas, de Mitigación y Restauradoras en las fases de construcción/cierre y operación.	Lineamientos de medidas preventivas, previenen el efecto no deseado, neutralizándolo con acciones pertinentes. Lineamientos de medidas de mitigación, atenúan la capacidad de daño del impacto al medio, si éste es no deseado e inevitable. Lineamientos de medidas de compensación, persiguen alterar el curso del impacto no deseado a fin de neutralizarlo una vez producido (restauración) o compensar los efectos de impactos inevitables mediante acciones de impacto positivo.
Estrategias de gestión que recogen los lineamientos para establecer las medidas de adaptación al cambio climático.	Lineamientos de medidas de adaptación a los efectos de fenómenos del cambio climático que pueden afectar el área del proyecto como son inundaciones, lluvias intensas, aumento de temperatura, sequía, ciclones huracanes y tormentas, incendios forestales, infestación por vectores y plagas.

Continuación Tabla 6.1.7.1-1.

Estrategias de gestión	Desarrollo
Estrategia de gestión dirigida a establecer los lineamientos para el Plan de Contingencias.	Lineamientos de medidas para la protección de los trabajadores y las poblaciones cercanas. Lineamientos de medidas para la protección de las instalaciones. Lineamientos de medidas para la protección del medio-ambiente ante casos de accidentes y desastres naturales o tecnológicos.
Estrategia de gestión para dar seguimiento y control a los lineamientos de medidas y a los elementos del medio ambiente.	Desarrollada para establecer los lineamientos generales para dar seguimiento y control a las medidas del PMAA y el monitoreo de parámetros ambientales de los elementos naturales a proteger. Estos tienen como objetivo controlar: Las regulaciones y normativas ambientales vigentes. Los efectos ambientales sobre los componentes del medio más impactado. El cumplimiento de los lineamientos de medidas del Programas de Medidas Preventivas, de Mitigación y Restauradoras que pueden ser generados por el Proyecto Complejo Energético Catuán. La percepción comunitaria del proyecto una vez puesto en funcionamiento.

Fuente: EMPACA, 2025.

6.1.7.2.- Estrategias de gestión para cada fase

Para diseñar las estrategias de gestión se tuvo en cuenta la Ley 64-00 General sobre Medio Ambiente y Recursos Naturales y todas las regulaciones legales y normativas locales e internacionales que incluyen los decretos, resoluciones y normativas vigentes dictadas al respecto; así como los Términos de Referencia.

Tomando en cuenta que en los terrenos del proyecto no se encontraron áreas ambientalmente sensibles, todas las áreas de este son susceptibles de intervención sin restricciones especiales. Por tanto, las estrategias de gestión podrán aplicarse en toda el área del proyecto.

En la Tabla 6.1.7.2-1, se presenta un resumen de las estrategias de gestión que se aplicarán en las fases de construcción, operación y cierre del proyecto.

Tabla 6.1.7.2-1. Resumen estrategias de gestión.

Programa	Estrategias de gestión	Tipo de medida	Fase de construcción	Fase de operación	Fase de cierre
Programa de medidas correctoras, de mitigación y restauración, fases de construcción/cierre.	Medidas para la protección de la calidad del aire.	Humedecimiento periódico de los terraplenes y vías de acceso para evitar polvo en suspensión.			
		Exigir el óptimo estado técnico de los vehículos automotores y camiones de carga.			
		Delimitar las áreas de tránsito vehicular y de obras de trabajo, evitando impactar zonas fuera de los límites del proyecto			
		Control de velocidad y establecimiento de horarios.			
		Exigir a la compañía subcontratada para el transporte de los materiales, escombros y movimientos de tierra, que los camiones usen las lonas y cubiertas, en buen estado.			
		Realizar mediciones periódicas para conocer los niveles de ruido y la calidad del aire, durante las acciones de las fases de construcción/cierre.			
	Medidas para el manejo de desechos sólidos.	Manejo de los desechos sólidos peligrosos y no peligrosos.			

Continuación Tabla 6.1.7.2-1.

Programa	Estrategias de gestión	Tipo de medida	Fase de construcción	Fase de operación	Fase de cierre
Programa de medidas correctoras, de mitigación y restauración, fases de construcción/cierre.	Medidas para garantizar el tratamiento de las aguas residuales.	Colocación de baños portátiles.			
		Construcción de tanque de hormigón.			
		Construcción de fosos para los transformadores en la subestación.			
	Medidas para minimizar las afectaciones al paisaje, el relieve y la biodiversidad.	Delimitar las áreas donde se realizará el desbroce y las excavaciones para los paneles solares, las bases de los aerogeneradores y las torres de transmisión y la subestación.			
		Establecer señalización “in situ”.			
		Utilizar sectores de menor valor ambiental.			
		Diseño arquitectónico de las obras civiles en armonía con el paisaje local.			
		Trasplante de especies protegidas (Plan de Salvamento) antes del inicio de la fase de construcción del proyecto y/o elaboración e implementación de un plan de reforestación para compensación			
		Medidas para la protección de la fauna.			

Continuación Tabla 6.1.7.2-1.

Programa	Estrategias de gestión	Tipo de medida	Fase de construcción	Fase de operación	Fase de cierre
Programa de medidas correctoras, de mitigación y restauración, fases de construcción/cierre.	Medidas para el manejo de desechos sólidos.	Contratación de mano de obra para la construcción o desmantelamiento del proyecto en localidades cercanas.			
		Adiestramiento de los trabajadores seleccionados.			
		Priorizar en todos los procesos de compra de materiales e insumos y prestación de servicios con los suplidores locales.			
	Medidas para la capacitación en el PMAA a los directivos y trabajadores del proyecto.	Capacitación del personal en el PMAA.			
	Medidas para dar cumplimiento a los requisitos institucionales.	Coordinación interinstitucional.			
		Interacción con la comunidad.			
Programa de operación medidas correctoras, de mitigación y restauración, fase de operación.	Medidas para la protección de las aguas subterráneas.	Mantenimiento al tanque de hormigón y extracción periódica de los residuales líquidos almacenados.			
	Medidas para el manejo de desechos sólidos.	Manejo de los desechos sólidos peligrosos y no peligrosos.			
	Medidas para la gestión de mantenimiento.	Mantenimiento de las instalaciones del complejo energético.			
		Mantenimiento de los equipos eléctricos.			
		Prácticas para el ahorro de recursos.			

Continuación Tabla 6.1.7.2-1.

Programa	Estrategias de gestión	Tipo de medida	Fase de construcción	Fase de operación	Fase de cierre
Programa de operación medidas correctoras, de mitigación y restauración, fase de operación.	Medidas para la protección de las aguas subterráneas.	Evitar el abandono de basura, residuos de alimentos y desechos sólidos en la zona donde se ubican las torres			
		Realizar un riguroso control de la vegetación en el entorno de los aerogeneradores			
	Medidas de compensación social.	Contratación de trabajadores del proyecto en localidades cercanas.			
		Cumplimiento de la responsabilidad social de la empresa promotora.			
	Medidas de capacitación a los directivos y trabajadores del proyecto.	Capacitación del personal en el PMAA.			
	Medidas para dar cumplimiento a los requisitos institucionales.	Coordinación interinstitucional.			
		Interacción con la comunidad.			
Plan de medidas de adaptación a los efectos del cambio climático.	Medidas para la adaptación a los efectos del cambio climático.	Establecer planes de actuación ante precipitaciones intensas y mantenimiento del sistema de drenaje pluvial.			
		Prácticas para el ahorro de agua.			
		Establecer planes de actuación ante huracanes.			
		Establecer planes de prevención y actuación ante incendios.			

Continuación Tabla 6.1.7.2-1.

Programa	Estrategias de gestión	Tipo de medida	Fase de construcción	Fase de operación	Fase de cierre
Plan de medidas de adaptación a los efectos del cambio climático.	Medidas para la adaptación a los efectos del cambio climático.	Manejo de desechos residuos domésticos y control de plagas de vectores y roedores con productos biodegradables.			
Plan de Contingencias, fases de construcción, operación y cierre.	Medidas generales para el Plan de Contingencias.	Formación de brigadas de emergencias y estructura organizativa para actuar ante contingencias y accidentes.			
		Evacuación de las instalaciones en caso de contingencias y accidentes.			
		Adiestramiento de los trabajadores en el Plan de Contingencias y para los riesgos de accidentes en general.			
	Medidas para la prevención y actuación ante accidente.	Medidas para dar respuestas a accidentes.			
		Instrucciones para dar los primeros auxilios y notificación de emergencias para accidentes ocurridos.			
		Equipamiento de los trabajadores con equipos de protección individual para la fase de construcción del parque híbrido y de cierre del proyecto si fuera el caso.			

Continuación Tabla 6.1.7.2-1.

Programa	Estrategias de gestión	Tipo de medida	Fase de construcción	Fase de operación	Fase de cierre
Plan de Contingencias, fases de construcción, operación y cierre.	Medidas para la prevención y actuación ante accidente.	Equipamiento de los trabajadores y visitantes con equipos de protección individual para la fase de operación.			
		Medidas de seguridad y normas de procedimiento para la utilización de los equipos en las fases de construcción y cierre del proyecto.			
		Medidas de seguridad para el montaje de equipos tecnológicos y partes del parque híbrido y su desmantelamiento en la fase de cierre.			
		Medidas para evitar la ocurrencia de accidentes de tránsito.			
		Medidas para evitar la ocurrencia de accidentes de tránsito.			
	Medidas para desastres naturales.	Prevención y actuación ante terremotos.			
		Prevención y actuación ante huracanes.			
		Prevención y actuación ante descargas eléctricas atmosféricas.			
	Medidas para desastres tecnológicos.	Prevención y actuación ante la ocurrencia de un incendio.			

Continuación Tabla 6.1.7.2-1.

Programa	Estrategias de gestión	Tipo de medida	Fase de construcción	Fase de operación	Fase de cierre
Plan de seguimiento y control fases de construcción y cierre.	Medidas para el control de los niveles de ruido y de la calidad del aire.	Medición del estado de la calidad del aire en cuanto a partículas en suspensión.			
		Medición niveles de ruido.			
	Medidas para controlar el estado de las comunidades del entorno del proyecto.	Investigación de quejas, encuestas, entrevistas y procesos de Consulta Pública si fuera necesario.			
	Medidas para el control del estado de la avifauna y quirópterofauna.	Determinar si las acciones del proyecto aumentan significativamente las colisiones de aves y murciélagos en el área de influencia del mismo y pueden contribuir a la reducción de las poblaciones de estas especies, para tomar las medidas pertinentes en caso de ser necesario.			
	Medidas para el control de los niveles de ruido.	Medición niveles de ruido.			
	Medidas para controlar el estado de las comunidades del entorno del proyecto.	Investigación de quejas, encuestas, entrevistas y procesos de Consulta Pública si fuera necesario.			

Continuación Tabla 6.1.7.2-1.

Programa	Estrategias de gestión	Tipo de medida	Fase de construcción	Fase de operación	Fase de cierre
Plan de seguimiento y control fases de construcción y cierre.	Medidas para el control del estado de la avifauna y quirópterofauna.	Determinar si las acciones del proyecto aumentan significativamente las colisiones de aves y murciélagos en el área de influencia del mismo y pueden contribuir a la reducción de las poblaciones de estas especies, para tomar las medidas pertinentes en caso de ser necesario.			

Fuente: EMPACA, 2025.

6.2.- PROGRAMAS DE MEDIDAS PREVENTIVAS, DE MITIGACIÓN Y RESTAURADORAS, FASES DE CONSTRUCCIÓN Y CIERRE

6.2.1.- Subprograma de medidas para la protección de la calidad del aire

De acuerdo con la cantidad y las características de los equipos de construcción y para el desmontaje en la fase de cierre que se utilizarán en el Proyecto Parque Híbrido Cabrera, su funcionamiento durante las operaciones de movimiento de tierra y su circulación, se provocará aumento de los niveles de ruido y emisiones de gases de combustión interna y material particulado.

En cuanto al material particulado en suspensión, durante la fase de construcción, este puede incrementarse en sitios de desbroces y excavaciones o en sectores de los terraplenes de acceso a los emplazamientos. Este subprograma en la fase de cierre servirá para el control de las acciones de demoliciones y desmantelamiento de objetos de obra del parque y la recogida de los escombros.

Medidas que integran este subprograma:

a.- Humedecimiento de los viales internos.
b.- Exigir el óptimo estado técnico de los equipos y camiones.
c.- Delimitar las áreas de tránsito vehicular y de obras de trabajo, evitando impactar zonas fuera de los límites del proyecto.
d.- Control de velocidad y establecimiento de horarios.
e.- Exigir a la compañía subcontratada para el transporte de los materiales, escombros y movimientos de tierra, que los camiones usen las lonas y cubiertas, en buen estado.
f.- Realizar mediciones periódicas para conocer niveles de ruido y la calidad del aire, durante las acciones de las fases de construcción/cierre.

Impactos a prevenir o mitigar:

Fase de construcción/cierre:

- Aumento de la concentración de material particulado por las actividades constructivas, de desmantelamiento y el transporte de materiales y desechos.
- Aumento de los niveles de ruido por las actividades constructivas, de desmantelamiento y el transporte de materiales y desechos.
- Aumento de la concentración de gases de combustión por el funcionamiento de equipos pesados y camiones para las actividades constructivas, de desmantelamiento y el transporte de materiales y desechos.

Lugar de localización:

- Sectores de concentración de equipamiento pesado de movimiento de tierra.
- Vía de acceso y circulación de equipos y camiones, en la zona del proyecto y la carretera.

Tecnologías utilizadas:

a.- Humedecimiento de los viales internos.

La circulación de equipos de construcción y camiones por los caminos internos del proyecto y el camino de acceso, hasta la entrada del proyecto, los cuales no están pavimentados, provocarán una concentración considerable de material particulado en el aire, lo cual puede llegar a afectar a los trabajadores del proyecto y a las personas que transitan por el camino de acceso.

Se humedecerán estos viales mediante un camión cisterna con regadera, para evitar la dispersión de partículas suspendidas por el paso de vehículos y equipos pesados (Foto 6.2.1-1).



Foto 6.2.1-1. *Ejemplo de camión cisterna para el humedecimiento de los caminos (archivo EMPACA).*

La periodicidad de las pasadas de humedecimiento debe estar en función de las condiciones meteorológicas, para evitar el desperdicio de agua, la saturación de los suelos y provocar condiciones desfavorables en las vías de tránsito.

b.- Exigir el óptimo estado técnico de los equipos y camiones.

Para minimizar las emisiones de gases de combustión interna a la atmósfera local se debe exigir a las empresas contratistas los mantenimientos correspondientes a los equipos de construcción y camiones de acuerdo con las condiciones de operación a que sean sometidos. Estos mantenimientos serán realizados fuera del área del proyecto. La periodicidad debe ser establecida para las condiciones puntuales de operación.

Se designará un inspector por parte del contratista, que se encargará de hacer las inspecciones visuales a los equipos y vehículos y llenarán un formulario de inspección, además revisará los registros de mantenimiento de los equipos y vehículos.

c.- Establecer planes de laboreo y circulación, evitando la circulación excesiva fuera de los límites de la zona del proyecto.

Teniendo en cuenta la extensión de la zona del proyecto y la ubicación de los objetos de obra, se deben trazar esquemas de circulación para cada tipo de vehículo, evitando acciones descontroladas que abarquen itinerarios por la carretera.

Esta medida minimiza que las emisiones de gases y las concentraciones de material particulado se produzcan en sectores fuera de la zona del proyecto.

d.- Control de velocidad y establecimiento de horarios.

Se establecerá en los contratos con las empresas subcontratadas, los límites de velocidad de los camiones que trabajarán en el proyecto para transitar por las diferentes vías y se aplicarán sanciones a los choferes que violen estos límites. Se colocarán carteles en el interior del proyecto y vial de acceso que indiquen el límite máximo de velocidad para la circulación de vehículos (Figura 6.2.3-1). Además, colocarán en los camiones carteles con los números de teléfono para el reporte de manejo temerario.

Figura 6.2.1-1. Carteles que indican límites de velocidad.



Fuente: https://serior.com/producto/senal-cartel-de-velocidad-maxima-15-km-h/

Se deberán realizar las actividades constructivas del proyecto en horario diurno (7:00 am - 6 pm), para evitar afectaciones a la población.

e.- Exigir a la compañía subcontratada para el transporte de los materiales, escombros y movimientos de tierra, que los camiones usen las lonas y cubiertas, en buen estado.

Mediante los contratos de transporte de materia prima con los contratistas se debe asegurar que los camiones utilizados para este fin cuenten con las lonas para cubrir el material que transportan de forma que se evite la emisión de material particulado a la atmósfera.

Las lonas deben ser impermeables, fuertes, de primera calidad y con dimensiones acordes con la cama del camión (Foto 6.2.1-2). Se cerrarán las compuertas de los camiones.



Foto 6.2.1-2. *Vista de una carga debidamente cubierta con lona, (https://www.facebook.com/toldosycampamentossc/photos/pcb.113595876995883/113595850329219/?type=3&theater).*

f.- Realizar mediciones periódicas para conocer los niveles de ruido y la calidad del aire, durante las acciones de las fases de construcción/cierre.

Se harán mediciones periódicas de material particulado y ruido en los sitios de movimientos de tierra, en vías de circulación de camiones y lugares donde se ubiquen los receptores externos más cercanos; los resultados serán comparados con la normativa vigente y se tomarán las medidas necesarias en caso de obtener resultados por fuera de norma (Ver Plan de Seguimiento y Control).

En la Tabla 6.2.1-1 se resumen las medidas con el responsable de la ejecución, personal requerido y apoyo logístico para ejecutarlas.

Tabla 6.2.1-1. Medidas del subprograma y requisitos para su cumplimiento.

Medidas	Responsable de Ejecución	Personal Requerido	Apoyo Logístico
a.- Humedecimiento de los viales internos.	Ingeniero Encargado de la Obra (Fase de Construcción) e Ingeniero Encargado de Desmantelamiento (Fase de Cierre).	Chofer del camión cisterna y ayudante.	Camión cisterna con regaderas instaladas, agua.
b.- Exigir el óptimo estado técnico de los equipos de construcción y camiones.		Contratistas de mantenimiento, inspector.	Materiales de mantenimiento y piezas de repuesto.
c.- Delimitar las áreas de tránsito vehicular y de obras de trabajo, evitando impactar zonas fuera de los límites del proyecto.		Contratistas de transporte y movimiento de tierra.	No requiere.
d.- Control de velocidad y establecimiento de horarios.		Choferes de camiones, guardián de seguridad.	Carteles que indiquen los límites de velocidad en el interior del proyecto, carteles que se colocarán a los vehículos pesados.

Continuación Tabla 6.2.1-1.

Medidas	Responsable de Ejecución	Personal Requerido	Apoyo Logístico
e.- Exigir a la compañía subcontratada para el transporte de los materiales, escombros y movimientos de tierra, que los camiones usen las lonas y cubiertas, en buen estado.	Ingeniero Encargado de la Obra (Fase de Construcción) e Ingeniero Encargado de Desmantelamiento (Fase de Cierre).	Choferes de camiones, ayudantes, guardián de seguridad.	Lonas y elementos de anclaje, y reparación de barandas.
f.- Realizar mediciones periódicas para conocer los niveles de ruido y la calidad del aire, durante las acciones de las fases de construcción/cierre.	Encargado de Medio Ambiente y de Seguridad.	Técnicos para realizar las mediciones de ruido y calidad del aire.	Equipos para realizar las mediciones de niveles de ruido y material particulado.

Fuente: EMPACA, 2025.

En la Tabla 6.2.1-2 se resume el seguimiento de las medidas del PMAA y en la Tabla 6.2.1-2 el cronograma y el costo de las medidas del subprograma.

Tabla 6.2.1-2. Seguimiento del subprograma.

Medida	Parámetros de gestión	Parámetros de indicador de seguimiento	Frecuencia	Norma para comprobar resultados	Registros
a.-Humedecimiento de los viales internos.	Verificar que se realicen los pases adecuados de humedecimiento.	Calidad del aire: Concentración de material particulado total (TSP) en µg/m3. Niveles de ruido: dB(A).	Semestral.	Reglamento Técnico Ambiental de Calidad del Aire. Norma Ambiental para la Protección contra Ruidos (NA-RU-001-03). Normas de especificaciones técnicas de cada equipo.	Registro de los resultados de las mediciones de la calidad del aire y ruido. Registro fotográfico de las actividades ejecutadas. Informes generados por el Ing. Encargado de Obra y de la fase de cierre.
b.- Exigir el óptimo estado técnico de los equipos de construcción y camiones.	Verificar que se realicen los mantenimientos.				

Continuación Tabla 6.2.1-2.

Medida	Parámetros de gestión	Parámetros de indicador de seguimiento	Frecuencia	Norma para comprobar resultados	Registros
c.- Delimitar las áreas de tránsito vehicular y de obras de trabajo, evitando impactar zonas fuera de los límites del proyecto.	Verificar el diseño de los planes de circulación y movimientos de equipos de construcción.	Calidad del aire: Concentración de material particulado total (TSP) en µg/m3. Niveles de ruido: dB(A).	Semestral.		Registro de los resultados de las mediciones de la calidad del aire y ruido. Registro fotográfico de las actividades ejecutadas. Informes generados por el Ing. Encargado de Obra y de la fase de cierre.
d.- Control de velocidad y establecimiento de horarios.	Verificación de que se cumplan los límites de velocidad y horarios establecidos.				
e.- Exigir a la compañía subcontratada para el transporte de los materiales, escombros y movimientos de tierra, que los camiones usen las lonas y cubiertas, en buen estado.	Verificación de que cada equipo de construcción y camiones tengan las lonas y accesorios necesarios.				
f.- Realizar mediciones periódicas para conocer los niveles de ruido y la calidad del aire, durante las acciones de las fases de construcción/cierre.	Verificar que se realicen las mediciones de ruido y calidad del aire.				

Fuente: EMPACA, 2025.

Tabla 6.2.1-3. Costo anual y cronograma del subprograma.

Medidas	Costo anual de la medida	Meses													
		1	2	3	4	5	6	7	8	9	10	11	12	13	14
a.-Humedecimiento de los viales internos.	RD$ 100,000.00 (Fase de construcción) RD$ 50,000.00 (Fase de cierre)														
b.- Exigir el óptimo estado técnico de los equipos de construcción y camiones.	No aplica.														
c.- Delimitar las áreas de tránsito vehicular y de obras de trabajo, evitando impactar zonas fuera de los límites del proyecto.	No aplica.														
d.- Control de velocidad y establecimiento de horarios.	RD$ 10,000.00 (Fase de construcción).														
e.- Exigir a la compañía subcontratada para el transporte de los materiales, escombros y movimientos de tierra, que los camiones usen las lonas y cubiertas, en buen estado.	RD$ 30,000.00 (Fases de construcción y cierre).														
f.- Realizar mediciones periódicas para conocer los niveles de ruido y la calidad del aire, durante las acciones de las fases de construcción/cierre.	Valor ya considerado en el Plan de Seguimiento y Control.														
Total	**RD$ 140,000.00 (fase de construcción)**														
	RD$ 80,000.00 (fase de cierre)														

Fuente: ACCIONA ENERGÍA DOMINICANA, S.R.L./EMPACA 2025.

6.2.2.- Subprograma de medidas para el manejo de desechos sólidos

Durante la fase de construcción y/o cierre del proyecto se generarán desechos sólidos domésticos que estarán compuestos por residuos de comida, papeles, cartones y plásticos.

También se generarán escombros, restos de materiales de trabajo y excedentes producto de las excavaciones para la construcción de las obras civiles y estructuras de soporte de paneles solares, así un mínimo de desechos peligrosos.

La generación de ambos tipos de residuos puede contaminar los suelos en el área del proyecto y alterar el paisaje natural de la zona en que se encuentra ubicado el proyecto.

Medida que integra este subprograma:

a.- Manejo de los desechos sólidos peligrosos y no peligrosos.

Impactos a prevenir o mitigar:

Fase de construcción/cierre:

- Contaminación del suelo por deficiente manejo de los desechos sólidos y líquidos.
- Deterioro del paisaje por las actividades constructivas o de cierre.

Lugar de localización: Zona del proyecto y sitios de emplazamiento de los objetos de obra.

Tecnologías utilizadas:

a.- Manejo de los desechos sólidos peligrosos y no peligrosos

Los desechos sólidos durante las fases de construcción y cierre se manejarán de la siguiente manera:

Manejo de los desechos sólidos domésticos:

- Imprimir sólo los documentos necesarios, uso de ambas caras del papel, reducir el uso de plásticos descartables, entre otros.
- Se colocarán zafacones con fundas plásticas e identificados que permitan la clasificación de los residuos (papel y cartón, plástico, madera y resto).
- Los desechos no reciclables (resto) serán retirados en camiones de las empresas contratistas del proyecto, los cuales los trasladarán al vertedero municipal.
- Los residuos reciclables (papel, cartón y plásticos limpios, madera), serán retirados por empresas acreditadas por el Ministerio de Medio Ambiente y Recursos Naturales.

Escombros:

Los escombros generados en la construcción o desmantelamiento se apilarán en un área donde no interfieran con los trabajos de la obra, para posteriormente ser trasladados en camiones propiedad de la empresa contratista del proyecto hacia el vertedero municipal u otro lugar de bote autorizado.

Para esta actividad de dispondrá de los talonarios correspondientes emitidos por el Viceministerio de Suelos y Aguas.

Manejo de los desechos sólidos peligrosos:

Para el manejo de los desechos sólidos peligrosos durante la construcción del proyecto, se llevará el siguiente procedimiento:

1.- Se seleccionará un área dentro del proyecto donde serán almacenados temporalmente los desechos sólidos peligrosos. El área será ubicada donde no interfiera con los trabajos de construcción y no ocasione perjuicios a terceros.

2.- El manejo de los tipos de desechos sólidos peligrosos será el siguiente:

Colillas de soldaduras: Se almacenarán y cuando se tenga una cantidad considerable se juntarán en un recipiente y se hará un vaciado de concreto para que éstas queden dentro.

Envases de pinturas y disolventes:

- Los envases de pinturas y disolventes pueden ser utilizados antes de su eliminación para realizar mezclas u otras operaciones.
- La pintura en los envases debe estar seca, antes de su disposición.
- Utilizar la pintura sobrante en cantidades pequeñas para aplicar una capa de un color similar.
- Utilizar el mismo disolvente para limpieza y para formulación.
- Reutiliza el disolvente que no esté totalmente agotado; déjalo que decante durante unas horas de tal manera que se deposite en el fondo la suciedad y utiliza el sobrenadante para la limpieza de brochas y superficies que no necesitan un disolvente virgen.
- Limpiar las brochas después de su uso y superficies inmediatamente que se manchen de pintura, para ahorrar importantes cantidades de disolventes.
- Antes de abrir otro envase de pintura o diluente asegurarse de que se agotó la pintura en el envase que está en uso.
- No mezclar los envases de pinturas y disolventes, ni brochas usadas con otros residuos peligrosos.
- No mezclar los envases de pinturas y disolventes, ni brochas usadas con residuos no peligrosos.

3.- Depositar cada residuo en un contenedor específico el cual estará etiquetado de forma clara, legible e indeleble.

4.- Los desechos peligrosos no podrán estar almacenados por más de 6 meses.

5.- La retirada del proyecto de este tipo de residuos sólidos, será realizada, por una empresa certificada por el Ministerio de Medio Ambiente y Recursos Naturales, (a selección del promotor del proyecto).

6.- Capacitación del personal sobre la correcta segregación de los residuos.

En la Tabla 6.2.2-1 se resume la medida con el responsable de la ejecución, personal requerido y apoyo logístico para ejecutarlas.

Tabla 6.2.2-1. Medida del subprograma y requisitos para su cumplimiento.

Medida	Responsable de Ejecución	Personal Requerido	Apoyo Logístico
a.- Manejo de los desechos sólidos peligrosos y no peligrosos.	Ingeniero Encargado de la Obra (Fase de Construcción) e Ingeniero Encargado de Desmantelamiento (Fase de Cierre).	Obreros para realizar la recogida de desechos en todas las áreas de la zona del proyecto.	Bolsas plásticas, tanques, carretillas, palas, entre otros. Tanques impermeables para desechos peligrosos, carteles de señalización.

Fuente: EMPACA, 2025.

En la Tabla 6.2.2-2 se resume el seguimiento de las medidas del PMAA y en la Tabla 6.2.2-3 los costos y cronograma.

Tabla 6.2.2-2. Seguimiento del subprograma.

Medida	Parámetros de Gestión	Parámetros de indicador de seguimiento	Frecuencia	Norma para comprobar resultados	Registros
a.- Manejo de los desechos sólidos peligrosos y no peligrosos.	Verificar que se recolecten y almacenen correctamente los desechos sólidos, de acuerdo con lo dispuesto en las instrucciones para realizar la medida.	Porcentaje de desechos sólidos peligrosos y no peligrosos manejados adecuadamente.	Semestral.	Norma para la Gestión Ambiental de Residuos Sólidos No Peligrosos, Ley de Gestión Integral y Coprocesamiento de Residuos Sólidos (Ley No. 225-20) y su reglamento de aplicación.	Registro fotográfico del área del proyecto donde se observe el manejo de los desechos. Registros de recogida de desechos sólidos peligrosos.

Fuente: EMPACA, 2025.

Tabla 6.2.2-3. Costo anual y cronograma del subprograma.

Medidas	Costo anual de la medida	Meses													
		1	2	3	4	5	6	7	8	9	10	11	12	13	14
a.- Manejo de los desechos sólidos peligrosos y no peligrosos.	RD$ 100,000.00 (fases de construcción y cierre).														
Total	**RD$ 100,000.00 (fase de construcción).**														
	RD$ 100,000.00 (fase de cierre)														

Fuente: ACCIONA ENERGÍA DOMINICANA, S.R.L./EMPACA 2025.

6.2.3.- Subprograma de medidas para garantizar el tratamiento de las aguas residuales

Durante la fase de construcción del proyecto participarán alrededor de 600 trabajadores, los cuales generarán residuales líquidos. Es necesario dar el manejo adecuado a dichos residuales para evitar la contaminación del suelo.

Durante la fase de operación se generarán residuales líquidos domésticos, generados por los trabajadores del proyecto y se debe crear la infraestructura necesaria durante la fase de construcción del proyecto para garantizar el adecuado tratamiento de los mismos durante la fase de operación, evitando así la contaminación de las aguas superficiales y subterráneas.

Objetivos:

- Evitar contaminación de los suelos por residuales líquidos domésticos que se puedan derramar en el área del proyecto.
- Evitar la contaminación de las aguas subterráneas por la infiltración al subsuelo de aguas deficientemente tratadas.

Medidas que integran este subprograma:

a.- Colocación de baños portátiles.
b.- Construcción de un tanque séptico.
c.- Construcción de fosos para los transformadores en la subestación.

Impactos a prevenir o mitigar:

Fase de construcción/cierre:

- Contaminación del suelo y las aguas subterráneas por deficiente manejo de los desechos sólidos y líquidos.

Fase de operación:

- Contaminación del suelo y las aguas subterráneas por mal manejo de residuales líquidos.

Lugar de localización: Área del proyecto.

Tecnologías utilizadas:

a.- Colocación de baños portátiles.

Se colocarán baños portátiles (Figura 6.2.3-1) en el área de construcción o desmantelamiento de las obras para el uso de los trabajadores. Los baños se alquilarán a una empresa especializada acreditada por el Ministerio de Medio Ambiente y Recursos Naturales que se encargará de darles mantenimiento periódicamente y de retirar los residuales líquidos generados.

Figura 6.2.3-1. Baños portátiles utilizados en construcciones.



Fuente: https://www.facebook.com/serviportdominicana/photos/a.1463966246986395/3489495724433427/?type=3&theater.

La cantidad de baños a colocar y la frecuencia de mantenimiento será definida en dependencia de la cantidad de trabajadores que laboren en el proyecto en forma simultánea (aproximadamente 1 baño por cada 10 trabajadores).

b.- Construcción de tanque de hormigón.

En la fase de construcción, se construirá un tanque de hormigón con la capacidad para almacenar las aguas residuales domésticas que se genere en los baños de la oficina y subestación

Las dimensiones del tanque de hormigón serán calculadas tomando en cuenta la cantidad estimada de personas que utilizarán las instalaciones. Las aguas residuales almacenadas serán retiradas y dispuestas por un gestor autorizado por el Ministerio de Medio Ambiente y Recursos Naturales.

c.- Construcción de fosos para los transformadores en la subestación.

En la fase de construcción del proyecto se instalará una subestación AT/MT, con transformadores que utilizarán aceite, por lo que a cada uno de los cuales se les deberá construir un foso, totalmente impermeabilizado con estructura de hormigón armado.

Se construirá un depósito subterráneo para cada foso, para el confinamiento del aceite que pueda derramarse en el caso de avería u operaciones de mantenimiento. El depósito tendrá una capacidad de almacenamiento de 1.5 veces el volumen de aceite de cada transformador.

En la Tabla 6.2.3-1 se resumen las medidas con el responsable de la ejecución, personal requerido y apoyo logístico para ejecutarlas.

Tabla 6.2.3-1. Medidas del subprograma y requisitos para su cumplimiento.

Medidas	Responsable de Ejecución	Personal Requerido	Apoyo Logístico
a.-Colocación de baños portátiles.	Ingeniero Encargado de la Obra (Fase de Construcción) e Ingeniero Encargado de Desmantelamiento (Fase de Cierre).	Personal de la empresa subcontratada para el suministro de los baños portátiles y su mantenimiento.	Baños portátiles.
b.- Construcción de un tanque de hormigón.	Ingeniero Encargado de la Obra (Fase de Construcción).	Personal para la construcción del tanque de hormigón.	Materiales para construir el tanque de hormigón.
c.- Construcción de fosos para los transformadores en la subestación.	Ingeniero Encargado de la Obra (Fase de Construcción).	Obreros para construir los fosos de los trasformadores.	Materiales para la construcción de los fosos, (hormigón, cemento, entre otros).

Fuente: EMPACA, 2025.

En la Tabla 6.2.3-2 se resume el seguimiento de las medidas del PMAA y la Tabla 6.2.3-4.

Tabla 6.2.3-2. Seguimiento del subprograma.

Medidas	Parámetros de Gestión	Parámetros de indicador de seguimiento	Frecuencia	Norma para comprobar resultados	Registros
a.- Colocación de baños portátiles.	Verificar que fueron colocados los baños portátiles.	Número de baños colocados y frecuencia de mantenimiento.	Semestral.	No aplica.	Registro fotográfico de los baños portátiles colocados, facturas de alquiler y mantenimiento.
b.- Construcción de tanque de hormigón.	Verificar que fue construido el tanque hormigón.	Tipo y dimensión del tanque de hormigón construido de acuerdo con parámetros de diseños.		Parámetros de diseño.	Registro fotográfico de los avances de la construcción del tanque de hormigón.
c.- Construcción de fosos para los transformadores en la subestación.	Verificar que se haya construido un foso para cada transformador.	Foso para cada transformador con la capacidad requerida.			Registro fotográfico de los avances de la construcción de fosos para los transformadores.

Fuente: EMPACA, 2025.

Tabla 6.2.3-3. Costo anual y cronograma del subprograma.

Medidas	Costo anual de la medida	Meses													
		1	2	3	4	5	6	7	8	9	10	11	12	13	14
a.- Colocación de baños portátiles.	RD$ 400,000.00 (Fase de construcción). RD$ 100,000.00 (Fase de cierre).														
b.- Construcción de tanque de hormigón.	RD$ 150,000.00 (Fase de construcción).														
c.- Construcción de fosos para los transformadores en la subestación.	RD$ 250,000.00 (Fase de construcción)														
Total	**RD$ 800,000.00 (fase de construcción).**														
	RD$ 100,000.00 (fase de cierre).														

Fuente: ACCIONA ENERGÍA DOMINICANA, S.R.L./EMPACA 2025.

6.2.4.- Subprograma de medidas para minimizar las afectaciones al paisaje, el relieve y la biodiversidad

Durante la fase de construcción la presencia de las facilidades temporales de la obra, almacenes, caminos de acceso, así como las labores constructivas e instalación de paneles solares, aerogeneradores, subestación y línea de transmisión modificarán el paisaje de la zona en que se encuentra el proyecto.

Por otra parte, las acciones de desbroce y de excavaciones de tierra para la construcción de las edificaciones y estructuras de apoyo de los paneles solares, provocarán pérdida de vegetación, estrés a la fauna y modificaciones al relieve.

Medidas que integran este subprograma:

a.- Delimitar las áreas donde se realizará el desbroce y las excavaciones para los paneles solares, las bases de los aerogeneradores y las torres de transmisión y la subestación.
b.- Establecer señalización “in situ”, visible, que sirva de orientación a los operadores de equipos pesados.
c.- Utilizar sectores de menor valor ambiental.
d.- Diseño arquitectónico de las obras civiles en armonía con el paisaje local.
e.- Trasplante de especies protegidas (Plan de Salvamento) antes del inicio de la fase de construcción del proyecto y/o elaboración e implementación de un plan de reforestación para compensación
f.- Medidas para la protección de la fauna.

Impactos a prevenir o mitigar:

Fase de construcción:

- Modificación de la morfología por los trabajos de movimiento de tierra.
- Desaparición de la vegetación y la pérdida de la flora en el área donde se realizará el desbroce para la construcción los diferentes objetos de obras del proyecto.
- Pérdida de hábitat para la fauna por el desbroce del terreno.
- Deterioro del paisaje por las actividades constructivas o de cierre.

Fase de cierre:

- Aumento de la cubierta vegetal por la recuperación de las áreas ocupadas por los objetos de obras del complejo energético en la fase de cierre.
- Incremento de la fauna por la revegetación de las áreas ocupadas por los objetos de obras del complejo energético en la fase de cierre.

Lugar de localización: Toda la zona del proyecto y vías de acceso.

Tecnologías utilizadas:

a.- Delimitar las áreas donde se realizará el desbroce y las excavaciones para los paneles solares, las bases de los aerogeneradores y las torres de transmisión y la subestación.

A partir de los objetos de obra del proyecto y su ubicación espacial en la zona, se mejorará el vial de acceso, que necesariamente demandará la circulación de los equipos pesados, y siempre considerando que este tráfico tenga fluidez.

Se evitarán constantes plataformas de giro, anchos sobredimensionados de viales y terraplenes, y trabajos fuera de la secuencia constructiva.

Las áreas de desbroce y excavaciones se trazarán de acuerdo con las características técnicas y la maniobrabilidad de los equipos involucrados. Es importante que los constructores tengan el proyecto de “organización de obra” para la ejecución de estas acciones.

b.- Establecer señalización “in situ”, visible, que sirva de orientación a los operadores de equipos pesados.

Una vez establecida las áreas a desbrozar y su dimensionamiento por la operación de los equipos se establecerá un sistema de señalización, visible, que oriente a los operadores. Este sistema pueden ser balizas, banderas, etc., desmontables. Asimismo, se marcarán los trazados de los viales y su ancho permisible.

c.- Utilizar sectores de menor valor ambiental.

A pie de obra y con el inicio de las acciones constructivas, los ejecutivos de la brigada constructora evaluarán el uso de áreas de bajo valor ambiental por acciones antrópicas anteriores. Considerar ubicaciones alejadas de pendientes naturales abruptas, ubicación de árboles y vegetación a proteger y utilizar caminos existentes.

d.- Diseño arquitectónico de las obras civiles en armonía con el paisaje local.

Independientemente de los objetos de obra involucrados en el proyecto y sus exigencias tecnológicas, el diseño arquitectónico de los mismos se debe considerar las características del paisaje natural de la zona, la escaza urbanización y la morfología llana. Los objetos de obra civiles deben tener características compatibles con el entorno.

Si bien las torres de los aerogeneradores serán un elemento antrópico introducido, los objetos de obra civiles deben tener características compatibles con el entorno.

Entre las acciones que se proponen se encuentran el uso de jardinería con especies locales y pantallas vegetales (Figura 6.2.4-1), con especies autóctonas para enmascarar o cubrir elementos antrópicos, que pueden resaltar por su anacronismo dentro del paisaje.

Las visuales que deben tener mayor tratamiento serán desde la carretera hacia la zona del proyecto.

Figura 6.2.4-1. Uso de pantallas vegetales en los bordes de carreteras y en pendientes.

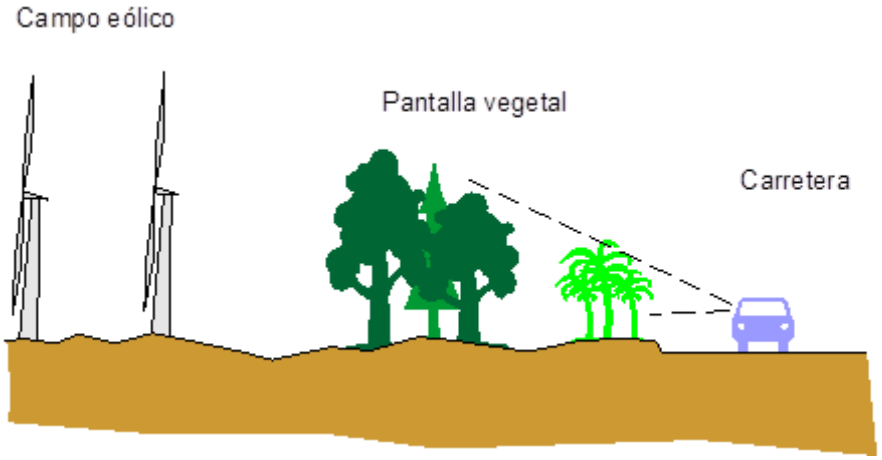

Fuente: Archivos EMPACA.

e.- Trasplante de especies protegidas (Plan de Salvamento) antes del inicio de la fase de construcción del proyecto y/o elaboración e implementación de un plan de reforestación para compensación.

Plan de salvamento

- Identificación en el área donde se ubicarán los paneles solares, la subestación, las bases de los aerogeneradores y torres de la línea de transmisión de los individuos de las especies protegidas y amenazadas en la Lista Roja de la Flora Vascular de la República Dominicana (JBN/MMARN, 2016): jagua, *Genipa americana*; y palma real, *Roystonea borinquena*.
- Identificación de las áreas hacia donde se llevarán los individuos que serán salvados.
- Plan de salvamento de la flora local protegida y/o de reforestación. En la Figura 6.2.4-2 pasos para hacer trasplante.
- Creación de la brigada para trasplante y salvamento.
- Capacitación de la brigada para el trasplante, salvamento y reforestación.

Figura 6.2.4-2. Pasos para hacer trasplante.

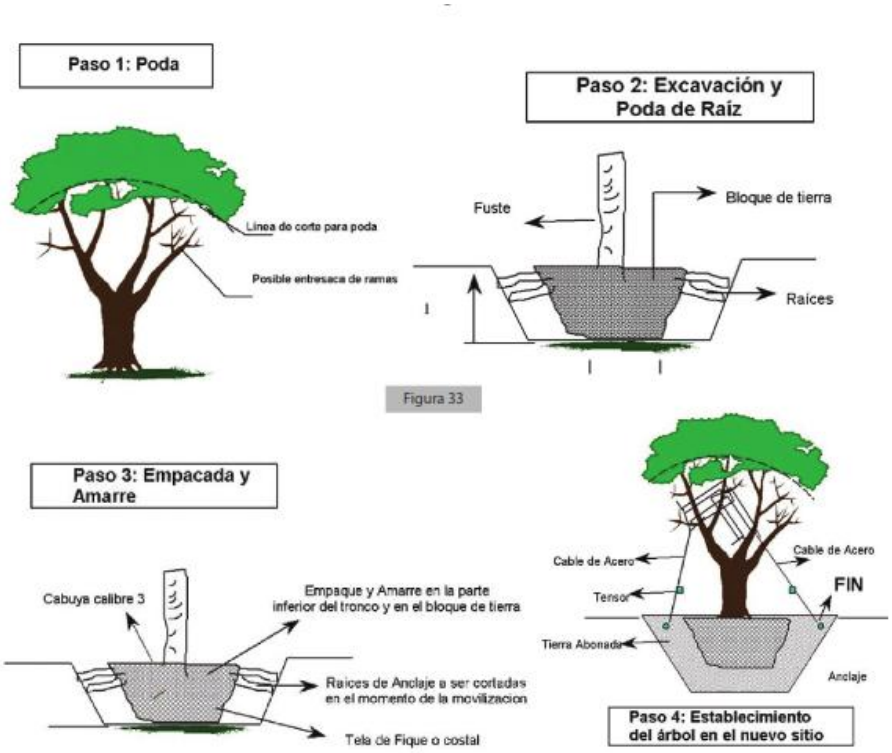

Fuente: Reglamento diseño y construcción para redes eléctricas de distribución aéreas (Superintendencia de Electricidad, 2023).

Plan de reforestación para la compensación:

Este plan tiene como objetivo ayudar a la mitigación parcial del impacto causado por el proyecto sobre la flora y la vegetación local. Las acciones serán las siguientes:

- Acercamiento con autoridades locales de la dirección provincial de medio ambiente para para identificar áreas para reforestar;
- Crear viveros con especies como la palma real, *Roystonea borinquena*; Jagua, *Genipa americana*; amacey, *Tetragastris balsamífera*; cabirma santa, *Guarea guidonea*; cabirma de guinea, *Carapa guianensis*; Juan primero, *Simarouba glauca*; mara, *Calophyllum calaba*; maricao, *Byrsonima spicata*; higuerillo, *Enalagma latifolia* y otras especies recomendadas por García et al, 1997, entre otras nativas y endémicas y plantarlos en las áreas verdes del proyecto, márgenes de la carretera u otras áreas indicadas por la Dirección Provincial Medio Ambiente de la provincia de María Trinidad Sánchez.
- Estimar la cantidad de individuos a plantar.
- Seguimiento de sobrevivencia.

En la Figura 6.2.4-3 pasos para hacer repoblación forestal.

Figura 6.2.4-3. Pasos para hacer la repoblación forestal.



Fuente: Reglamento diseño y construcción para redes eléctricas de distribución aéreas (Superintendencia de Electricidad, 2023).

f.- Medidas para la protección de la fauna.

Las acciones para la protección de la fauna incluyen:

- Se realizará un rescate de fauna previo al desmonte y despalme.
- Prohibir en forma estricta la caza u hostigamiento de cualquier especie o el daño a los nidos y huevos.
- Evitar perturbar las áreas que se encuentren fuera de las zonas de construcción aprobadas, protegiendo la vegetación, fuera del área de construcción efectiva para que la fauna no sufra ninguna pérdida de hábitat adicional.
- De ser posible, se deben utilizar los accesos existentes, para la construcción, transportación y el funcionamiento de maquinarias y equipos pesados.
- En el mantenimiento de los viales de accesos se debe evitar la utilización de herbicidas que puedan tener efectos negativos sobre la fauna de la zona, tales trabajos de mantenimiento se pueden realizar por corte directo o chapeo.

- En el diseño de las conexiones eléctricas en el exterior se tomarán precauciones para minimizar el riesgo de colisión de aves por contacto en la fase de operación. Se debe implementar el uso de dispositivos visibles que ayuden a que la avifauna detecte los cables, como son: espiral blanca de polipropileno, espiral naranja de polipropileno, espirales pequeñas negras, tiras en “X” de neopreno, cable trenzado, Fotos 6.2.4-1. Considerar más la cantidad que el tamaño de los dispositivos mientras más dispositivos mejor.



Fotos 6.2.4-1. *Vistas de diferentes tipos de dispositivos para señalizar las líneas (archivos EMPACA).*

- Instalación de elementos disuasorios entre las torres y los conductores para evitar que las aves se posen en puntos peligrosos (posaderos elevados o bolas plateadas que ahuyentan a las aves, entre otros).
- Pintar las torres del color mayoritario del fondo (por ejemplo, azul celeste o gris claro cuando el fondo es el cielo, y dependiendo de la región donde se ubique; marrón, verde o gris cuando el fondo es el valle, etc.) y nunca de color blanco, ya que este color siempre juega un papel destacado en un paisaje. Los colores para utilizar serán mates para evitar reflejos no naturales.
- Se recomienda además aplicar medidas generales de protección como el aislamiento de conductores, el cubrimiento de los conductores a ambos lados de los apoyos donde suelen pararse estas aves y la colocación de posaderos (herrajes metálicos sobre los apoyos que atraen las aves a posarse sobre ellos, aumentado así la distancia a los conductores) o bolas plateadas que ahuyenten las aves, entre otros.
- Después de construidas las obras proceder a la resiembra del terreno descubierto con las especies que estuvieron presente anteriormente para evitar erosión y contribuir que algunas de las especies que abandonaron la zona durante la fase de construcción regresen a ocupar parte del área.

En la Tabla 6.2.4-1 se resumen las medidas con el responsable de la ejecución, personal requerido y apoyo logístico para ejecutarlas.

Tabla 6.2.4-1. Medidas del subprograma y requisitos para su cumplimiento.

Medidas	Responsable de Ejecución	Personal Requerido	Apoyo Logístico
a.- Delimitar las áreas donde se realizará el desbroce y las excavaciones para los paneles solares, las bases de los aerogeneradores y las torres de transmisión y la subestación.	Ingeniero Encargado de la Obra (Fase de Construcción).	Proyectistas e ingenieros.	Elementos de proyección y diseño, y planos topográficos
b.- Establecer señalización “in situ”.		Personal responsable de la ejecución de las acciones de desbroce y excavaciones.	Balizas, postes, cintas, pintura.
c.- Utilizar sectores de menor valor ambiental.	Ingeniero Encargado de la Obra (Fase de Construcción).	Proyectistas e ingenieros.	No requiere.
d.- Diseño arquitectónico de las obras civiles en armonía con el paisaje local.		Proyectistas e ingenieros.	Levantamientos topográficos, recomendaciones ambientales.
e.- Trasplante de especies protegidas (Plan de Salvamento) antes del inicio de la fase de construcción del proyecto y/o elaboración e implementación de un plan de reforestación para compensación.	Ingeniero Encargado de la Obra (Fase de Construcción) e Ingeniero Encargado de Desmantelamiento (Fase de Cierre).	Personal del Plan de Salvamento/ reforestación.	Palas, picos, carretillas, entre otros.

Continuación Tabla 6.2.4-1.

Medidas	Responsable de Ejecución	Personal Requerido	Apoyo Logístico
f.- Medidas para la protección de la fauna.	Ingeniero Encargado de la Obra (Fase de Construcción).	Técnicos que instalarán las líneas eléctricas.	Dispositivos para mejorar la visibilidad de las líneas eléctricas, aislantes, posaderos, bolas para ahuyentar aves, posturas para la resiembra de vegetación, entre otros.

Fuente: EMPACA, 2025.

En la Tabla 6.2.4-2 se resume el seguimiento de las medidas del PMAA y en la Tabla 6.2.4-4 el costo y el cronograma de ejecución de las medidas de este subprograma.

Tabla 6.2.4-2. Seguimiento del subprograma.

Medida	Parámetros de Gestión	Parámetros de indicador de seguimiento	Frecuencia	Norma para comprobar resultados	Registros
a.- Delimitar las áreas donde se realizará el desbroce y las excavaciones para los paneles solares, las bases de los aerogeneradores y las torres de transmisión y la subestación.	Verificar el diseño del plan de acciones de desbroce para cada objeto de obra y viales.	No aplica.	Semestral.	No aplica.	Se habilitará un libro de incidencias de la organización de obras y de control de autor, donde se destaquen los cumplimientos de las medidas y recomendaciones de seguimiento. Se tomarán fotografías como constancia del cumplimiento de la medida.
b.- Establecer señalización “in situ”.	Verificar la colocación de la señalización “in situ”.	Número de señales colocadas.			
c.- Utilizar sectores de menor valor ambiental.	Verificar que se tenga en cuenta esta medida.	No aplica.			
d.- Diseño arquitectónico de las obras civiles en armonía con el paisaje local.	Verificar que la arquitectura del proyecto se inserte en el paisaje.	No aplica.	Semestral.	No aplica.	

Continuación Tabla 6.2.4-2.

Medida	Parámetros de Gestión	Parámetros de indicador de seguimiento	Frecuencia	Norma para comprobar resultados	Registros
e.- Trasplante de especies protegidas (Plan de Salvamento) antes del inicio de la fase de construcción del proyecto y/o elaboración e implementación de un plan de reforestación para compensación	Verificar que se creen las áreas de compensación para la flora y la fauna.	5 especies nativas y/o endémicas creciendo plantadas en la zona.	Una vez comenzado los trabajos de desbroce y excavaciones en los sitios.	No aplica.	Se tomarán fotografías como constancia del cumplimiento de la medida.
f.- Medidas para la protección de la fauna.	Verificar que se cumplan las medidas para la protección de la fauna.	Se controlará en la fase de operación.	Al inicio de la construcción y a partir de la fecha con frecuencia semestral.	No aplica.	

Fuente: EMPACA, 2025.

Tabla 6.2.4-3. Costo anual y cronograma del subprograma.

Medidas	Costo anual de la medida	Meses														
		1	2	3	4	5	6	7	8	9	10	11	12	13	14	15
a.- Delimitar las áreas donde se realizará el desbroce y las excavaciones para los paneles solares, las bases de los aerogeneradores y las torres de transmisión y la subestación.	RD$ 10,000.00 (Fase de construcción)															
b.- Establecer señalización “in situ”.	RD$ 15,000.00 (Fase de construcción).															
c.- Utilizar sectores de menor valor ambiental.	No aplica. (Fase de construcción).															
d.- Diseño arquitectónico de las obras civiles en armonía con el paisaje local.	No aplica. (Fase de construcción).															

Continuación Tabla 6.2.4-3.

Medidas	Costo anual de la medida	Meses														
		1	2	3	4	5	6	7	8	9	10	11	12	13	14	15
e.- Trasplante de especies protegidas (Plan de Salvamento) antes del inicio de la fase de construcción del proyecto y/o elaboración e implementación de un plan de reforestación para compensación	RD$ 100,000.00 (Fase de construcción).															
f.- Medidas para la protección de la fauna.	Valor incluido en los costos de la obra.															
Total	**RD$ 125,000.00 (Fase de construcción)**															
	RD$ 100,000.00 (Fase de cierre).															

Fuente: ACCIONA ENERGÍA DOMINICANA, S.R.L./EMPACA 2025.

6.2.5.- Subprograma para la compensación social

El desarrollo del Proyecto Complejo Energético Catuán en el municipio de Cabrera traerá como consecuencia la dinamización de la economía de la localidad por la contratación de trabajadores y la demanda de servicios e insumos por parte de ingenieros, técnicos y demás trabajadores de la obra.

Será necesario cumplir con las medidas de este subprograma para potenciar los impactos positivos vinculados a la contratación de fuerza de trabajo y a la mejora de la economía.

Medidas que integran este subprograma:

a.- Contratación de mano de obra para la construcción o desmantelamiento del proyecto en localidades cercanas.
b.- Adiestramiento de los trabajadores seleccionados.
c.- Priorizar en todos los procesos de compra de materiales e insumos y prestación de servicios con los suplidores locales.

Impactos ambientales a producir:

Fase de construcción/cierre:

- Creación de empleos temporales.
- Mejoramiento de la calidad de vida y del poder adquisitivo de los trabajadores del Proyecto Complejo Energético Catuán.
- Aumento del circulante financiero en Cabrera por la contratación de servicios.

Lugar de localización: sección Abreu, los parajes Loma del Burro, Abreu, El Bretón, Loma de la Jagua, Loma Blanca, La Peonia, Las Cabrimas, Jina Clara y Los Romedillos, municipio de Cabrera, provincia María Trinidad Sánchez.

Tecnologías utilizadas:

a.- Contratación de mano de obra para la construcción o desmantelamiento del proyecto en localidades cercanas.

La contratación de mano de obra para la construcción o desmantelamiento del proyecto se realizará a través de la coordinación entre los Ingenieros Encargados de la Obra y de Cierre y las empresas subcontratadas, con el objetivo de lograr beneficiar a las comunidades del entorno del proyecto. En tal sentido se seguirán los pasos siguientes:

Divulgación de los puestos de trabajos disponibles: Se hará una campaña de divulgación en el municipio de Cabrera, provincia María Trinidad Sánchez, a través del ayuntamiento y de las organizaciones comunitarias de la convocatoria a los puestos de trabajo, donde se explicarán los puestos vacantes, los requisitos para optar por los mismos, cómo acceder a los formularios de solicitud.

Dónde acudir para ingresar en la base de datos, tiempos máximos para ingresar en la base de datos, la forma de selección, etc.

Local y personal: Se dispondrá de un local en las facilidades temporales del proyecto para procesar y hacer la selección de los aspirantes a los diferentes puestos de trabajo. En este local trabajará un asistente del Encargado de Recursos Humanos.

Base de datos: Se creará una base de datos que registre la información suficiente (hoja de vida) de todas las personas que potencialmente pueden acceder a un puesto de trabajo en la construcción del proyecto.

Selección para la contratación: Previo a la selección, los ingenieros de las empresas subcontratadas para la construcción de infraestructura, edificaciones, de movimiento de tierra, de demolición, entre otros, tramitarán sus necesidades de trabajadores con sus especificaciones. Posteriormente se escogerán los trabajadores que se contratarán.

Los criterios para la contratación serán los siguientes:

- Que sea apto para ejecutar el trabajo para el cual se necesita.
- Residir preferiblemente en el área de influencia directa del proyecto.
- Adecuada conducta moral.

b.- Adiestramiento de los trabajadores seleccionados.

La medida pretende poner en marcha una política de capacitación de mano de obra no calificada a partir de una base de datos de los trabajadores contratados.

Base de datos: A partir de la base de datos creada para la contratación de la fuerza de trabajo y las necesidades planteadas por los ingenieros encargados de infraestructura, electricidad, de movimiento de tierra, entre otros, identificará las diferentes actividades en las que hay que desarrollar la capacitación.

Estructuración de los grupos por tareas a desempeñar: Se estructurarán los grupos a partir de las actividades que se desempeñarán en la construcción del proyecto.

Adiestramiento: Se impartirá el adiestramiento de forma práctica a través de INFOTEP. El adiestramiento incluirá los aspectos de los procedimientos constructivos, uso de las herramientas y materiales; así como los medios de seguridad y protección.

c.- Priorizar en todos los procesos de compra de materiales e insumos y prestación de servicios con los suplidores locales.

Se priorizará la compra de los materiales y otros insumos en el municipio de Cabrera, provincia María Trinidad Sánchez, así como la contratación de diferentes servicios como son: suministro de agua embotellada, transporte de materiales (Sindicatos de camioneros locales), entre otros.

En la Tabla 6.2.5-1 se resumen las medidas con el responsable de la ejecución, personal requerido y apoyo logístico para ejecutarlas.

Tabla 6.2.5-1. Medidas del subprograma y requisitos para su cumplimiento.

Medidas	Responsable de Ejecución	Personal Requerido	Apoyo Logístico
a.- Contratación de mano de obra para la construcción del proyecto en localidades cercanas.	Ingeniero Encargado de la Obra (Fase de Construcción) e Ingeniero Encargado de Desmantelamiento (Fase de Cierre).	Ingeniero Encargado de la Obra (Fase de Construcción) e Ingeniero Encargado de Desmantelamiento (Fase de Cierre).	Computadora y material de oficina para crear la base de datos.
b.-Adiestramiento de los trabajadores seleccionados.		Maestros carpintero, albañil, plomeros, electricistas, entre otros.	Material didáctico.
c.- Priorizar en todos los procesos de compra de materiales e insumos y prestación de servicios con los suplidores locales.	Ingeniero Encargado de la Obra (Fase de Construcción) e Ingeniero Encargado de Desmantelamiento (Fase de Cierre).	Encargado de compras del proyecto y de las empresas que serán subcontratadas.	No aplica.

Fuente: EMPACA 2025.

En la Tabla 6.2.5-2 se resume el seguimiento de las medidas del PMAA y en la Tabla 6.2.5-3 los costos y cronograma de cumplimiento del subprograma.

Tabla 6.2.5-2. Seguimiento del subprograma.

Medidas	Parámetros de Gestión	Parámetros de indicador de seguimiento	Frecuencia	Norma para comprobar resultados	Registros
a.-Contratación de mano de obra para la construcción del proyecto en localidades cercanas.	Verificar que se realice la contratación de fuerza de trabajo en el municipio de Cabrera, provincia María Trinidad Sánchez.	Número de los trabajadores contratados en las localidades cercanas al proyecto y porcentaje que representan dentro de la masa trabajadora total.	Semestral.	No aplica.	Registro de control de los resultados de la contratación, reflejando los lugares de procedencia de los trabajadores.
b.-Adiestramiento de los trabajadores seleccionados.	Verificar que se realicen los adiestramientos a los trabajadores.	Porcentaje de trabajadores adiestrados y número de temas impartidos.			Registro de control de los trabajadores capacitados y en los temas que recibieron el adiestramiento.
c.- Priorizar en todos los procesos de compra de materiales e insumos y prestación de servicios con los suplidores locales.	Verificación de que se realice la compra de materiales de construcción y otros insumos y prestación de servicios con los suplidores del municipio de Cabrera, provincia María Trinidad Sánchez.	Monto de compra de materiales de construcción y otros insumos y de contratación de servicios realizados en el municipio de Cabrera, provincia María Trinidad Sánchez.	Semestral.	No aplica.	Registro de control de comprobantes de compra.

Fuente: EMPACA 2025.

Tabla 6.2.5-3. Costo anual y cronograma del subprograma.

Medidas	Costo anual de la medida	Meses														
		1	2	3	4	5	6	7	8	9	10	11	12	13	14	15
a.- Contratación de mano de obra para la construcción del proyecto en localidades cercanas.	RD$ 35,000.00 (Fases de construcción y cierre).															
b.- Adiestramiento de los trabajadores seleccionados.	RD$ 40,000.00 (Fases de construcción y cierre).															

Continuación Tabla 6.2.5-3.

Medidas	Costo anual de la medida	Meses														
		1	2	3	4	5	6	7	8	9	10	11	12	13	14	15
c.- Priorizar en todos los procesos de compra de materiales e insumos y prestación de servicios con los suplidores locales.	No aplica. (Fases de construcción y cierre.)															
Total	**RD$ 75,000.00 (Fase de construcción).**															
	RD$ 75,000.00 (Fase de cierre).															

Fuente: ACCIONA ENERGÍA DOMINICANA, S.R.L./EMPACA 2025.

6.2.6.- Subprograma la capacitación en el PMAA a los directivos y trabajadores del proyecto

Introducción: Para lograr la ejecución de las medidas de este PMAA del Proyecto Complejo Energético Catuán, es necesario que los trabajadores que participarán en la construcción o desmantelamiento de las obras tengan conocimiento de las medidas que lo conforman, así como conocer la importancia de la ejecución de estas para proteger el medioambiente del entorno.

Objetivos: Lograr que los trabajadores de la obra conozcan los impactos que pueden provocar al medio ambiente por sus acciones y que cumplan con las medidas del Programa de Manejo y Adecuación Ambiental.

Medida que integra este subprograma:

a.- Capacitación del personal en el PMAA.

Impactos ambientales a producir:

Fases de construcción y cierre:

- Proteger los elementos del medio ambiente a partir de la concienciación de los trabajadores.

Lugar de localización: Trabajadores del proyecto.

Tecnologías utilizadas:

a.- Capacitación del personal en el PMAA.

El Ingeniero Encargado de Obra o Desmantelamiento identificará los subprogramas y medidas de acuerdo con los puestos de trabajo.

El plan de capacitación en el PMAA tendrá la siguiente estructura:

- Nociones generales del contenido del PMAA.
- Medidas de acuerdo con el puesto de trabajo.
- Se impartirá la capacitación en el PMAA en contactos matutinos.

En la Tabla 6.2.6-1 se resume la medida con el responsable de la ejecución, personal requerido y apoyo logístico para ejecutarla.

Tabla 6.2.6-1. Medida del subprograma y requisitos para su cumplimiento.

Medida	Responsable de Ejecución	Personal Requerido	Apoyo Logístico
a.- Capacitación del personal en el PMAA.	Encargado de Medio Ambiente y de Seguridad.	Técnico ambiental.	Materiales para reproducir los materiales didácticos necesarios y medios audiovisuales para recibir una atención más motivada por parte de los trabajadores.

Fuente: EMPACA 2025.

En la Tabla 6.2.6-2 se resume el seguimiento de la medida del PMAA y en la Tabla 6.2.6-3 los costos y el cronograma de ejecución de las medidas.

Tabla 6.2.6-2. Seguimiento del subprograma.

Medida	Parámetros de Gestión	Parámetros de indicador de seguimiento	Frecuencia	Norma para comprobar resultados	Registros
a.- Capacitación del personal en el PMAA.	Verificar que se capacitaron los trabajadores en el PMAA.	Número de trabajadores capacitados y temas impartidos.	Semestral.	No aplica.	Registro de asistencia a la capacitación que se da a los trabajadores en el PMAA, fotografías.

Fuente: EMPACA 2025.

Tabla 6.2.6-3. Costo anual y cronograma del subprograma.

Medidas	Costo anual de la medida	Meses													
		1	2	3	4	5	6	7	8	9	10	11	12	13	14
a.- Capacitación del personal en el PMAA.	RD$ 50,000.00 (Fases de construcción y cierre).														
Total	**RD$ 50,000.00 (Fase de construcción).**														
	RD$ 50,000.00 (Fase de cierre).														

Fuente: ACCIONA ENERGÍA DOMINICANA, S.R.L./EMPACA 2025.

6.2.7.- Subprograma de requisitos institucionales

Introducción: Durante la fase de construcción o cierre del proyecto, es necesario establecer mecanismos de comunicación con las instituciones involucradas; así como con la comunidad residente en el municipio de Cabrera, provincia María Trinidad Sánchez, a fin de que se puedan canalizar todas las inquietudes y quejas en materia ambiental que puedan presentarse.

Objetivos: Lograr que ACCIONA ENERGÍA DOMINICANA, S.R.L., empresa promotora del proyecto, mantenga comunicación con el Ministerio de Medio Ambiente y Recursos Naturales, con las autoridades municipales y provinciales de Cabrera y María Trinidad Sánchez, las empresas subcontratadas para la construcción del proyecto y con los pobladores de las comunidades cercanas, para buscar alternativas de solución o reducir los impactos que podría producir la construcción del proyecto a los elementos del medioambiente.

Medidas que integran este subprograma:

a.- Coordinación interinstitucional.
b.- Interacción con la comunidad.

Impactos ambientales a producir:

- Mejorar las condiciones de vida de las poblaciones de las comunidades dentro del área de influencia directa del proyecto.

Lugar de localización: Área de influencia directa del proyecto.

Tecnologías utilizadas:

a.- Coordinación interinstitucional.

La directiva de la empresa ACCIONA ENERGÍA DOMINICANA, S.R.L., promotora del proyecto, hará reuniones o contactos con las instituciones involucradas dirigidas a:

- Canalizar cualquier inquietud de las instituciones estatales y municipales interesadas como son: Ministerio de Medio Ambiente y Recursos Naturales, Empresa de Transmisión Eléctrica Dominicana (ETED), Comisión Nacional de Energía (CNE), ayuntamiento de Cabrera, empresas contratistas, entre otras.
- Coordinación de lineamientos para las auditorías ambientales.
- Entregar los informes de Cumplimiento Ambiental de acuerdo con la frecuencia establecidos en la Autorización Ambiental a través de la Plataforma ICA.
- Tener al día la Fianza Ambiental.
- Dar respuesta a las recomendaciones indicadas por MIMARENA, como resultados de revisiones de ICAs o inspecciones.
- Coordinación de las acciones de compensación social que ha de desarrollar el proyecto para el municipio de Cabrera, provincia María Trinidad Sánchez.

b.- Interacción con la comunidad.

Antes del inicio de la fase de construcción se harán reuniones con la población que potencialmente puede resultar afectada como consecuencia de la construcción del proyecto, tales como propietarios de terrenos próximos al parque híbrido. En estas reuniones se les explicará el alcance del proyecto y acciones a desarrollar en las diferentes fases.

En la Tabla 6.2.7-1 se resumen las medidas con el responsable de la ejecución, personal requerido y apoyo logístico para ejecutarlas.

Tabla 6.2.7-1. Medidas del subprograma y requisitos para su cumplimiento.

Medidas	Responsable de Ejecución	Personal Requerido	Apoyo Logístico
a.- Coordinación interinstitucional.	Directivos de ACCIONA ENERGÍA DOMINICANA, S.R.L.	Supervisor social en obra, Encargado de Medio Ambiente y de Seguridad.	Papelería, fax, computadoras, equipos audiovisuales y salón de reuniones.
b.- Interacción con la comunidad.			

Fuente: EMPACA 2025.

En la Tabla 6.2.7-2 se resume el seguimiento de las medidas del PMAA y en la Tabla 6.2.7-3 el costo y el cronograma de ejecución de las medidas.

Tabla 6.2.7-2. Seguimiento del subprograma.

Medidas	Parámetros de Gestión	Parámetros de indicador de seguimiento	Frecuencia	Norma para comprobar resultados	Registros
a.-Coordinación interinstitucional.	Verificar que se realice la coordinación interinstitucional.	Número de contactos con las organizaciones, número de ICAs entregados, fianza ambiental vigente.	Semestral.	No aplica.	Relatoría de las actividades realizadas, informe de mediciones de calidad ambiental (ICA), fianza ambiental.
b.- Interacción con la comunidad.	Verificar que se realicen las acciones de interacción con la comunidad.	Número de contactos realizados con la comunidad.			Formularios de registro de las quejas recibidas por parte de la comunidad.

Fuente: EMPACA 2025.

Tabla 6.2.7-3. Costo anual y cronograma del subprograma.

Medidas	Costo anual de la medida	Meses													
		1	2	3	4	5	6	7	8	9	10	11	12	13	14
a.- Coordinación interinstitucional.	RD$ 30,000.00 (Fases de construcción y cierre)														
b.- Interacción con la comunidad.	RD$ 30,000.00 (Fases de construcción y cierre)														
Total	**RD$ 60,000.00 (Fase de construcción).**														
	RD$ 60,000.00 (Fase de cierre).														

Fuente: ACCIONA ENERGÍA DOMINICANA, S.R.L./EMPACA 2025.

En la Matriz 6.2-1 se presenta el resumen de programa de medidas preventivas, de mitigación y restauradoras, en las fases de construcción y cierre.

Matriz 6.2-1. Programas de Medidas Preventivas, de Mitigación y Restauradoras proyecto Complejo Energético Catuán - Fases de Construcción y Cierre.

Componentes del medio	Elementos del medio ambiente	Impacto real o potencial	Actividad/medidas a realizar	Período de la ejecución de la medida	Costos de las medidas	Monitoreo y seguimiento					
						Parámetros a ser monitoreados	Puntos de muestreos	Frecuencias de monitoreos	Responsables	Costos del monitoreo y seguimiento	Documentos generados
Físico-Biótico, perceptual y socioeconómico	**Subprograma de medidas para la protección de la calidad del aire**										
	Aire, fauna, tráfico	Fase de construcción/cierre: •Aumento de la concentración de material particulado por las actividades constructivas, de desmantelamiento y el transporte de materiales y desechos. •Aumento de los niveles de ruido por las actividades constructivas, de desmantelamiento y el transporte de materiales y desechos. •Aumento de la concentración de gases de combustión por el funcionamiento de equipos pesados y camiones para las actividades constructivas, de desmantelamiento y el transporte de materiales y desechos.	Humedecimiento de los viales internos.	Permanente durante la fase de construcción.	RD$ 100,000.00 (Fase de construcción) RD$ 50,000.00 (Fase de cierre)	Calidad del aire: Concentración de material particulado total (TSP) en µg/m^3. Niveles de ruido: dB(A).	•Sectores de concentración de equipamiento pesado de movimiento de tierra. •Vía de acceso y circulación de equipos y camiones, en la zona del proyecto y la carretera.	Semestral.	Ingeniero Encargado de la Obra.	No aplica.	Registro de los resultados de las mediciones de la calidad del aire y ruido. Registro fotográfico de las actividades ejecutadas. Informes generados por el Ing. Encargado de Obra y de la fase de cierre.
			Exigir el óptimo estado técnico de los equipos y camiones.	Permanente durante la fase de construcción.	No aplica					No aplica.	
			Delimitar las áreas de tránsito vehicular y de obras de trabajo, evitando impactar zonas fuera de los límites del proyecto.	Permanente durante la fase de construcción.	No aplica					No aplica.	
			Control de velocidad y establecimiento de horarios.	Permanente durante la fase de construcción.	RD$ 10,000.00 (Fase de Construcción)					No aplica.	
			Exigir a la compañía subcontratada para el transporte de los materiales, escombros y movimientos de tierra, que los camiones usen las lonas y cubiertas, en buen estado.	Permanente durante la fase de construcción.	RD$ 30,000.00 (Fases de construcción y cierre).					No aplica.	
			Realizar mediciones periódicas para conocer niveles de ruido y la calidad del aire, durante las acciones de las fases de construcción/cierre.	Cada seis meses durante la fase de construcción.	Valor ya considerado en el Plan de Seguimiento y Control.				Encargado de Medio Ambiente y de Seguridad.	RD$ 75,000.00	
	Subprograma de medidas para el manejo de desechos sólidos										
	Suelo, paisaje	•Contaminación del suelo por deficiente manejo de los desechos sólidos y líquidos. •Deterioro del paisaje por las actividades constructivas o de cierre.	Manejo de los desechos sólidos peligrosos y no peligrosos.	Permanente durante la fase de construcción.	RD$ 100,000.00 (fases de construcción y cierre).	Porcentaje de desechos sólidos peligrosos y no peligrosos manejados adecuadamente.	Zona del proyecto y sitios de emplazamiento de los objetos de obra.	Semestral.	Ingeniero Encargado de la Obra.	No aplica.	Registro fotográfico del área del proyecto donde se observe el manejo de los desechos. Registros de recogida de desechos sólidos peligrosos.

Matriz 6.2-1. Programas de Medidas Preventivas, de Mitigación y Restauradoras proyecto Complejo Energético Catuán - Fases de Construcción y Cierre.

Componentes del medio	Elementos del medio ambiente	Impacto real o potencial	Actividad/medidas a realizar	Período de la ejecución de la medida	Costos de las medidas	Monitoreo y seguimiento					
						Parámetros a ser monitoreados	Puntos de muestreos	Frecuencias de monitoreos	Responsables	Costos del monitoreo y seguimiento	Documentos generados
	Subprograma de medidas para garantizar el tratamiento de las residuales										
	superficiales y suelos	Fase de construcción/cierre: •Contaminación del suelo y las subterráneas por deficiente manejo de los desechos sólidos y líquidos. Fase de operación: •Contaminación del suelo y las subterráneas por mal manejo de residuales líquidos.	Colocación de baños portátiles	Permanente durante la fase de construcción.	RD$ 400,000.00 (Fase de construcción) RD$ 100,000.00 (Fase de cierre)	Número de baños colocados y frecuencia de mantenimiento.	Área del proyecto.	Semestral.	Ingeniero Encargado de la Obra (Fase de Construcción) e Ingeniero Encargado de Desmantelamiento (Fase de Cierre).	No aplica.	Registro fotográfico de los baños portátiles colocados, facturas de alquiler y mantenimiento.
			Construcción de tanque de hormigón.	Permanente durante la fase de construcción.	RD$ 150,000.00 (Fase de construcción)	Tipo y dimensión del tanque de hormigón construido de acuerdo con parámetros de diseños.			Ingeniero Encargado de la Obra (Fase de Construcción).	No aplica.	Registro fotográfico de los avances de la construcción del tanque de hormigón.
			Construcción de fosos para los transformadores en la subestación.	Permanente durante la fase de construcción.	RD$ 250,000.00 (Fase de construcción)	Foso para cada transformador con la capacidad requerida.			Ingeniero Encargado de la Obra (Fase de Construcción).	No aplica.	Registro fotográfico de los avances de la construcción de fosos para los transformadores.
Biótico y perceptual	**Subprograma de medidas para minimizar las afectaciones al paisaje, el relieve y la biodiversidad**										
	Vegetación, fauna, paisaje	Fase de construcción: •Modificación de la morfología por los trabajos de movimiento de tierra. •Desaparición de la vegetación y la pérdida de la flora en el área donde se realizará el desbroce para la construcción los diferentes objetos de obras del proyecto. •Pérdida de hábitat para la fauna por el desbroce del terreno. •Deterioro del paisaje por las actividades constructivas o de cierre. Fase de cierre: •Aumento de la cubierta vegetal por la recuperación de las áreas ocupadas por los objetos de obras del complejo energético en la fase de cierre. •Incremento de la fauna por la revegetación de las áreas ocupadas por los objetos de obras del complejo energético en la fase de cierre.	Delimitar las áreas donde se realizará el desbroce y las excavaciones para los paneles solares, las bases de los aerogeneradores y las torres de transmisión y la subestación.	Al inicio de la obra cuandos se vaya a realizar el desbroce y movimiento de tierra.	RD$ 10,000.00 (Fase de construcción)	No aplica.	Toda la zona del proyecto y vías de acceso.	Semestral.	Ingeniero Encargado de la Obra	No aplica.	Se habilitará un libro de incidencias de la organización de obras y de control de autor, donde se destaquen los cumplimientos de las medidas y recomendaciones de seguimiento. Se tomarán fotografías como constancia del cumplimiento de la medida.
			Establecer señalización “in situ”, visible, que sirva de orientación a los operadores de equipos pesados.	Al inicio de la obra cuandos se vaya a realizar el desbroce y movimiento de tierra.	RD$ 15,000.00 (Fase de construcción).	Número de señales colocadas.				No aplica.	
			Utilizar sectores de menor valor ambiental.	Al inicio de la obra cuando se vayan a instalar las facilidades temporales.	No aplica. (Fase de construcción).	No aplica.				No aplica.	
			Diseño arquitectónico de las obras civiles en armonía con el paisaje local.	Al inicio de la obra cuando se vaya a realizar el desbroce.	No aplica. (Fase de construcción).	No aplica.				No aplica.	
			Trasplante de especies protegidas (Plan de Salvamento) antes del inicio de la fase de construcción del proyecto y/o elaboración e implementación de un plan de reforestación para compensación	Al inicio de la obra durante y después de realizado el descroce.	RD$ 100,000.00 (Fase de construcción).	No aplica.				No aplica.	
			Medidas para la protección de la fauna.	Al inicio de la obra durante y después de realizado el descroce.	Valor incluido en los costos de la obra.	5 especies nativas y/o endémicas creciendo plantadas en la zona.		Una vez comenzado los trabajos de desbroce y excavaciones en los sitios.		No aplica.	Se tomarán fotografías como constancia del cumplimiento de la medida.
			Seguimiento in situ de las aves colisionadas.	Permanente.	No aplica.	Número de aves y murciélagos siniestrados	Instalaciones del complejo energético, especialmente los sitios de emplazamiento de los aerogeneradores, línea de transmisión.	Semestral.	Encargado de Medio Ambiente y de Seguridad.	RD$ 100,000.00	Control del número de aves afectadas por los aerogeneradores documentando en cada suceso la mayor cantidad de información posible. Dicha información debe incluir: a) fecha y hora del incidente, b) condiciones meteorológicas, c) nombre común o específico del animal siniestrado, d) datos biológicos (edad, peso y sexo).
Socioeconómico	**Subprograma para la compensación social**										
	Población y economía	•Creación de empleos temporales. •Mejoramiento de la calidad de vida y del poder adquisitivo de los trabajadores del proyecto Complejo Energético Catuán. •Aumento del circulante financiero en Cabrera por la contratación de servicios.	Contratación de mano de obra para la construcción o desmantelamiento del proyecto en localidades cercanas.	Permanente durante la fase de construcción.	RD$ 35,000.00 (Fases de construcción y cierre).	Número de los trabajadores contratados en las localidades cercanas al proyecto y porcentaje que representan dentro de la masa trabajadora total.	Sección Abreu, los parajes Loma del Burro, Abreu, El Bretón, Loma de la Jagua, Loma Blanca, La Peonia, Las Cabrimas, Jina Clara y Los Romedillos, municipio de Cabrera, provincia María Trinidad Sánchez.	Semestral.	Ingeniero Encargado de la Obra (Fase de Construcción) e Ingeniero Encargado de Desmantelamiento (Fase de Cierre).	No aplica.	Registro de control de los resultados de la contratación, reflejando los lugares de procedencia de los trabajadores.
			Adiestramiento de los trabajadores seleccionados.	Permanente durante la fase de construcción.	RD$ 40,000.00 (Fases de construcción y cierre).	Porcentaje de trabajadores adiestrados y número de temas impartidos.				No aplica.	Registro de control de los trabajadores capacitados y en los temas que recibieron el adiestramiento.
			Priorizar en todos los procesos de compra de materiales e insumos y prestación de servicios con los suplidores locales.	Permanente durante la fase de construcción.	No aplica.	Monto de compra de materiales de construcción y otros insumos y de contratación de servicios realizados en el municipio de Cabrera, provincia María Trinidad Sánchez.				No aplica.	Registro de control de comprobantes de compra.
Físico-Biótico, perceptual y socioeconómico	**Subprograma la capacitación en el PMAA a los directivos y trabajadores del proyecto**										
	Todos los elementos del medio ambiente	•Proteger los elementos del medio ambiente a partir de la concienciación de los trabajadores.	Capacitación del personal en el PMAA.	Permanente durante la fase de construcción.	RD$ 50,000.00 (Fases de construcción y cierre).	Número de trabajadores capacitados y temas impartidos.	Trabajadores del proyecto.	Semestral.	Encargado de Medio Ambiente y Seguridad.	No aplica.	Registro de asistencia a la capacitación que se da a los trabajadores en el PMAA, registros fotográficos.

Matriz 6.2-1. Programas de Medidas Preventivas, de Mitigación y Restauradoras proyecto Complejo Energético Catuán - Fases de Construcción y Cierre.

Componentes del medio	Elementos del medio ambiente	Impacto real o potencial	Actividad/medidas a realizar	Período de la ejecución de la medida	Costos de las medidas	Monitoreo y seguimiento					
						Parámetros a ser monitoreados	Puntos de muestreos	Frecuencias de monitoreos	Responsables	Costos del monitoreo y seguimiento	Documentos generados
Socioeconómico	**Subprograma de requisitos institucionales**										
	Población	•Mejorar las condiciones de vida de las poblaciones de las comunidades dentro del área de influencia directa del proyecto.	Coordinación interinstitucional.	Permanente durante la fase de construcción.	RD$ 30,000.00 (Fases de construcción y cierre)	Número de contactos con las organizaciones, número de ICAs entregados, Fianza Ambiental vigente.	Área de influencia directa del proyecto.	Semestral.	Directivos de ACCIONA ENERGÍA DOMINICANA, S.R.L.	No aplica.	Relatoría de las actividades realizadas, ICAs, Fianza Ambiental.
			Interacción con la comunidad.	Permanente durante la fase de construcción.	RD$ 30,000.00 (Fases de construcción y cierre)	Número de contactos realizados con la comunidad.		Semestral.		No aplica.	Relatoría de las actividades realizadas con la comunidad, registros fotográficos.
			Se realizarán procesos de gestión de las quejas recibidas.	Cuando se presente una queja.	No aplica.	En dependencia de la naturaleza de la queja recibida.		Una semana/una vez cada año o cuando se presenten quejas.		RD$ 50,000.00	Registros de las quejas recibidas, resultados de entrevistas, encuestas o mediciones de calidad ambiental realizados, respuestas a las quejas.
Costos estimados anuales Construcción/Cierre					**RD$ 1,350,000.00 / 465,000**	**Costos estimados anuales**				**RD$ 225,000.00**	
Costo total general anual										**RD$ 1,575,000.00 / 690,000.00**	

6.3.- PROGRAMAS DE MEDIDAS PREVENTIVAS, DE MITIGACIÓN Y RESTAURADORAS, FASE DE OPERACIÓN

6.3.1.- Subprograma de medidas para la protección de las aguas subterráneas

Durante la fase de operación se generarán residuales líquidos domésticos por parte de los trabajadores del proyecto, aunque la cantidad a generar es baja, considerando que sólo habrá 25 empleados.

Se debe dar mantenimiento a la infraestructura creada en la fase de construcción del proyecto con el objetivo de garantizar el eficiente funcionamiento de los sistemas de tratamiento creadas.

Medidas que integran este subprograma:

a.- Mantenimiento al tanque de hormigón y extracción periódica de los residuales líquidos almacenados.

Impactos a prevenir o mitigar:

- Contaminación de las aguas subterráneas por deficiente tratamiento de los residuales líquidos.

Lugar de localización: Tanque de hormigón.

Tecnologías utilizadas:

a.- Mantenimiento al tanque de hormigón y extracción periódica de los residuales líquidos almacenados.

El tanque de hormigón será construido con los registros que permitan el mantenimiento y saneamiento.

Se efectuará el mantenimiento del tanque de hormigón para el almacenamiento temporal de los residuales líquidos que incluye extracción de las aguas residuales con camión cisterna y revisión de la estructura. La frecuencia del mantenimiento se hará cada 12 meses o en dependencia de las necesidades. La disposición de las aguas residuales se hará a través de un prestador autorizado por el Ministerio de Medio Ambiente y Recursos Naturales.

En la Tabla 6.3.1-1 se resumen las medidas con el responsable de la ejecución, personal requerido y apoyo logístico para ejecutarlas.

Tabla 6.3.1-1. Medidas del subprograma y requisitos para su cumplimiento.

Medidas	Responsable de Ejecución	Personal Requerido	Apoyo Logístico
a.- Mantenimiento al tanque de hormigón y extracción periódica de los residuales líquidos almacenados.	Gerente de Operaciones.	Personal de empresa contratada para la extracción de las aguas residuales.	Financiamiento para el pago a la empresa contratada.

Fuente: EMPACA 2025.

En la Tabla 6.3.1-2 se resume el seguimiento de las medidas del PMAA y la Tabla 6.3.1-3 presenta el costo de las medidas y cronograma de ejecución.

Tabla 6.3.1-2. Seguimiento del subprograma.

Medidas	Parámetros de Gestión	Parámetros de indicador de seguimiento	Frecuencia	Norma para comprobar resultados	Registros
a.- Mantenimiento al tanque de hormigón y extracción periódica de los residuales líquidos almacenados.	Verificar que se dé mantenimiento al tanque séptico.	Número de mantenimientos realizados.	Semestral.	Norma Ambiental sobre Calidad de Aguas Subterráneas y Descargas al Subsuelo.	Registros de mantenimiento del tanque séptico y pozo filtrante.

Fuente: EMPACA 2025.

Tabla 6.3.1-3. Costo anual y cronograma del subprograma.

Medidas	Costo anual de la medida	Meses											
		1	2	3	4	5	6	7	8	9	10	11	12
a.- Mantenimiento al tanque de hormigón y extracción periódica de los residuales líquidos almacenados.	RD$ 15,000.00	De acuerdo con el volumen de lodos acumulados.											
Total	**RD$ 15,000.00**												

Fuente: ACCIONA ENERGÍA DOMINICANA, S.R.L./EMPACA 2025.

6.3.2.- Subprograma de medidas para el manejo de desechos sólidos

Los desechos sólidos domésticos que se generarán durante la fase de operación estarán compuestos por papel de oficina, residuos de comida y descartables plásticos generados por los trabajadores.

Las operaciones del complejo energético generarán otros desechos considerados peligrosos tales como: lámparas fluorescentes, cartuchos de tinta, transformadores eléctricos y aceites que los mismos utilizan, envases de sustancias químicas, paneles solares averiados o que hayan agotado su vida útil. En el caso de los paneles solares estos tienen una vida útil de más de 20 años.

Medidas que integran este subprograma:

a.- Manejo de los desechos sólidos peligrosos y no peligrosos.

Impactos a prevenir o mitigar:

- Posibilidad de contaminación del suelo por un inadecuado manejo de los residuos sólidos.

Lugar de localización: Instalaciones del complejo energético.

Tecnologías utilizadas:

a.- Manejo de los desechos sólidos peligrosos y no peligrosos.

Manejo de los desechos sólidos no peligrosos:

- Establecer un local para el almacenamiento de los desechos sólidos domésticos.
- Establecer un local para el almacenamiento de los desechos sólidos reciclables.
- Minimizar la cantidad de residuos generados, por ejemplo, imprimir sólo los documentos necesarios, uso de ambas caras del papel, reducir el uso de plásticos descartables, entre otros.
- Se colocarán zafacones con fundas plásticas e identificados que permitan la clasificación de los residuos (papel y cartón, plástico y resto).
- Los empleados de limpieza recogerán diariamente las fundas de desechos y las trasladarán a contenedores con tapas e identificados colocado en el exterior de las instalaciones para el almacenamiento temporal. Se pondrá una nueva funda a cada zafacón y se lavará el mismo en caso de ser necesario.
- Los desechos no reciclables (resto) serán retirados por camiones del Ayuntamiento Municipal que los trasladará al vertedero municipal.
- Los residuos reciclables (papel, cartón, plásticos), serán retirados por empresas acreditadas por el Ministerio de Medio Ambiente y Recursos Naturales.

Se debe evitar el cúmulo de basuras, residuos de alimentos y desechos sólidos próximo al trazado de la línea de transmisión para evitar alguna atracción de fauna no deseada, como son las especies de aves introducidas.

Manejo de los desechos sólidos peligrosos:

Establecer un local para el almacenamiento de los desechos sólidos peligrosos.

Lámparas fluorescentes:

- Se destinará un espacio en el almacén de residuos peligrosos para su almacenamiento.
- No se realizará el cambio del bombillo hasta tanto el mismo se rompa.
- Se guardará el bombillo roto en el envase del nuevo para evitar roturas.
- El traslado y disposición será realizado por un gestor acreditado por el Ministerio de Medio Ambiente y Recursos Naturales (a selección de la dirección del proyecto).

Cartuchos de tinta: Regresar al proveedor para ser rellenados.

Transformadores: Para el caso de los transformadores y/o capacitores inactivos, que contengan aceites, que se deben tratar siguiendo las siguientes condiciones:

- Estar separado de las áreas de oficinas y de almacén.
- Estar ubicado en zonas donde reduzcan los riesgos por posibles emisiones incendios y explosiones.

- Contar con pasillos lo suficientemente amplios que permitan el tránsito de medios mecánicos.
- Contar con letreros y señalamientos a la peligrosidad de estos en lugares visibles.
- Cada transformador de se ubica en una piscina metálica con capacidad del contenido de aceite del mismo.
- Las piscinas deben ser herméticas y pintadas por dentro y por fuera con pintura anticorrosiva.
- Una vez ubicados en las piscinas todos los desechos deben ser cubiertos con nylon para disminuir el contacto al exterior.
- Los aceites serán envasados como desechos peligrosos en recipientes tapados con la advertencia del producto que contienen.
- Se deberán utilizar los medios de protección personal necesarios para el manejo de estos aceites.

Envases de sustancias químicas:

Los envases de sustancias químicas utilizadas en el mantenimiento (latas de pintura y barniz, envases plásticos de disolventes), se le dará el siguiente manejo:

- Regresar al proveedor en la mayor medida.
- Los envases no se podrán dar a terceros, ni a los trabajadores, ni podrán ser utilizados para envasar otros productos como gasolina, agua, etc.

En caso de que no puedan ser regresados al proveedor:

- Se confinarán en tanques herméticos.
- El traslado y disposición será realizado por un gestor acreditado por el Ministerio de Medio Ambiente y Recursos Naturales (a selección de la dirección del proyecto).

Paneles solares en desuso:

Los paneles solares que hayan agotado su vida útil se almacenarán en un área destinada a estos fines. Una vez se tenga una cantidad considerable, se contactará a gestores acreditado por el MIMARENA para este tipo de residuos, aunque en la actualidad no existe un tratamiento específico en el país y se está exportando a otros países para su tratamiento y valorización.

En la Tabla 6.3.2-1 se resumen las medidas con el responsable de la ejecución, personal requerido y apoyo logístico para ejecutarlas.

Tabla 6.3.2-1. Medidas del subprograma y requisitos para su cumplimiento.

Medidas	Responsable de Ejecución	Personal Requerido	Apoyo Logístico
a.- Manejo de los desechos sólidos peligrosos y no peligrosos.	Gerente de Operaciones.	Obreros para realizar la recogida de desechos en todas las áreas del complejo energético. Empresas contratadas para el retiro de los desechos sólidos peligrosos y no peligrosos.	Bolsas plásticas, zafacones, contenedores para los desechos, carretillas, palas, entre otros. Sacos, materiales para carteles de señalización. Bidón para el manejo de aceites.

Fuente: EMPACA 2025.

En la Tabla 6.3.2-2 se resume el seguimiento de las medidas del PMAA y en la Tabla 6.3.2-3 el costo y cronograma de ejecución de las medidas.

Tabla 6.3.2-2. Seguimiento del subprograma.

Medidas	Parámetros de Gestión	Parámetros de indicador de seguimiento	Frecuencia	Norma para comprobar resultados	Registros
a.- Manejo de los desechos sólidos peligrosos y no peligrosos.	Verificar que se recolecten y almacenen correctamente los desechos sólidos, de acuerdo con lo dispuesto en las instrucciones para realizar la medida.	Volumen de desechos generados de cada tipo, porcentaje reciclado.	Semestral.	Norma para la gestión ambiental de residuos sólidos no peligrosos, Ley de Gestión Integral y Coprocesamiento de Residuos Sólidos (Ley No. 225-20) y su reglamento de aplicación.	Registros fotográficos, registros de retiro de residuos sólidos peligrosos.

Fuente: EMPACA 2025.

Tabla 6.3.2-3. Costo anual y cronograma del subprograma.

Medidas	Costo anual de la medida	Meses											
		1	2	3	4	5	6	7	8	9	10	11	12
a.- Manejo de los desechos sólidos peligrosos y no peligrosos.	RD$ 100,000.00												
Total	**RD$ 100,000.00**												

Fuente: ACCIONA ENERGÍA DOMINICANA, S.R.L./EMPACA 2025.

6.3.3.- Subprograma de medidas para la gestión de mantenimiento

Para que la empresa ACCIONA ENERGÍA DOMINICANA, S.R.L., promotora del proyecto, no pierda su imagen corporativa es necesario mantener en buen estado las instalaciones del Proyecto Complejo Energético Catuán, lo cual evita además la pérdida de la calidad del paisaje en el entorno.

Medidas que integran este subprograma:

a.- Mantenimiento de las instalaciones del complejo energético.
b.- Mantenimiento de los equipos eléctricos.
c.- Prácticas para el ahorro de recursos.

Impactos a prevenir o mitigar:

- Alteración de la calidad del aire por aumento de niveles de ruido
- Introducción de elementos antrópicos en el paisaje rural.
- Pérdida de vegetación y eliminación parcial de la flora por corte y poda para despeje de la franja de servidumbre de la línea de transmisión.
- Aumento del consumo de agua.

Lugar de localización: Instalaciones del complejo energético.

Tecnologías utilizadas:

a.- Mantenimiento de las instalaciones del complejo energético.

Instalaciones**:**

- Mantenimiento de la infraestructura que consistirá en: limpieza, mantenimiento de la garita de entrada y vallado perimetral (pintura, solución de filtraciones, sustitución de mallas deterioradas), acondicionamiento de caminos internos y áreas de estacionamiento, entre otros.
- Se le dará mantenimiento a la señalización general y de seguridad de la planta, sustituyendo las que están muy deterioradas.

Sistema de tratamiento de aguas residuales: Garantizar que se realice el mantenimiento periódico de los tanques sépticos donde se tratarán las aguas residuales procedentes de los baños, los cuales están ubicados dentro de las instalaciones del proyecto.

El mantenimiento incluye la extracción de los lodos acumulados y revisión de la estructura. La frecuencia del mantenimiento será cada 12 meses o en dependencia de las necesidades. La disposición final de los lodos extraídos se hará a través de un prestador autorizado por el Ministerio de Medio Ambiente y Recursos Naturales.

Control de plagas:

- Se reducirá al mínimo el uso de plaguicidas para las labores de control de plagas (por ejemplo: evitando la acumulación de desechos sólidos y agua estancada en las instalaciones, colocando trampas para roedores, entre otras).
- En caso de ser estrictamente necesario el uso de plaguicidas se utilizarán plaguicidas de baja toxicidad, evitando el uso de plaguicidas clasificados como extremadamente peligrosos (I a) o altamente peligrosos (I b) y II según la clasificación de la OMS ni otros que estén prohibidos por las leyes nacionales, regionales o locales (Figura 6.3.3-1).

Figura 6.3.3-1. Banda de color de las etiquetas según la categoría toxicológica.

Color de la Banda	Clasificación de la OMS según los riesgos	Clasificación del Peligro
Rojo (PMS 199 C)	I a - Producto Sumamente Peligroso	MUY TÓXICO
Rojo (PMS 199 C)	I b - Producto Muy Peligroso	TÓXICO
Amarillo (PMS Amarillo C)	II - Producto Moderadamente Peligroso	NOCIVO
Azul (PMS 293 C)	Producto Poco Peligroso	CUIDADO
Verde (PMS 347 C)	IV - Producto que Normalmente no Ofrece Peligro	CUIDADO

Fuente: Archivos EMPACA.

- Los productos serán comprados a empresas que estén registradas en el Departamento de Sanidad Vegetal del Ministerio de Agricultura y que utilicen envases seguros y adecuadamente etiquetados de acuerdo con la normativa vigente, con información del producto y sus riesgos asociados.
- Se deberá solicitar al suplidor las Hojas de Datos de Seguridad (MSDS por sus siglas en inglés) de los productos químicos a utilizar.
- Los productos serán aplicados por trabajadores debidamente capacitados en el adecuado manejo de estas sustancias.
- Los trabajadores que apliquen los plaguicidas deben contar con los equipos de protección personal adecuado.
- En caso de que se contrate a una empresa externa para las labores de control de plagas, ésta debe de estar acreditada por el Ministerio de Medio Ambiente y Recursos Naturales, contar con el Certificado de Registro de Fumigadoras emitido por el Ministerio de Agricultura y la Constancia de No Objeción de Uso y Aplicación de Plaguicidas para empresas dedicadas al Control de Plagas emitida por el Ministerio de Salud Pública.
- Los envases de plaguicidas deberán ser manejados como residuos peligrosos de acuerdo con lo indicado en el plan de manejo de residuos del proyecto.

Mantenimiento de la vegetación (control de maleza): Se hará el control de maleza en las áreas donde se ubican los paneles solares y otros equipos preferiblemente mediante chapeo manual o el uso de medios mecánicos (máquinas de corte), en lugar de utilizar productos químicos para estos fines. Esta actividad será responsabilidad de ETED.

Igualmente se debe mantener un riguroso control de malezas en la franja de servidumbre de la línea de transmisión mediante el chapeo manual o medios mecánicos.

Los tratamientos selectivos para la vegetación que se encuentre dentro de la franja de servidumbre de la línea de transmisión serán los siguientes:

Tala: Se delimitarán y señalizarán los árboles que se han de talar, los cuales se eliminarán a ras del suelo. En los casos que sea necesario la tala de árboles, estos deben de realizarse en los períodos de tiempo que no afecten la reproducción de las especies de fauna en dichas actividades.

Trasplante: Aquellas especies que sean protegidas o amenazadas deben ser trasplantadas de acuerdo con los procedimientos adecuados.

Poda: Consiste en cortar las ramas de los árboles que estén comprometiendo el espacio de seguridad de las líneas o para mejorar el estado fitosanitario del árbol.

b.- Mantenimiento de los equipos eléctricos.

El mantenimiento para realizar a los equipos eléctricos en las instalaciones del Proyecto Complejo Energético Catuán consiste en:

AEROGENERADORES:

El mantenimiento de los aerogeneradores se refiere al proceso de mantenerlos en buen estado de funcionamiento. Incluye inspecciones rutinarias, limpieza, lubricación y reparaciones (Foto 6.3.3-1).

Las tareas de mantenimiento incluyen la inspección de la turbina, la limpieza de la turbina, la lubricación de la turbina y la reparación de la turbina.

La inspección de la turbina es el tipo de mantenimiento más común. Se revisarán las palas, la góndola, la torre y el generador.

La limpieza consiste en eliminar los residuos de las palas, la góndola, la torre y el generador, entre otras cosas.



Foto 6.3.3-1. *Forma de mantenimiento de las palas de aerogeneradores (https://espaivertical.com/servicios/mantenimiento-de-turbinas-eolicas/).*

La lubricación consiste en aplicar grasa o aceite a diversas partes de la turbina. La lubricación ayuda a evitar el desgaste, manteniendo el buen funcionamiento de la turbina.

Las reparaciones incluyen la sustitución de las piezas dañadas, como las cuchillas, los cojinetes y los engranajes. Las reparaciones suelen realizarse durante las visitas de mantenimiento programadas.

PANELES SOLARES:

Se limpiarán los vidrios de los paneles solares para prevenir que las celdas fotovoltaicas no puedan capturar la radiación solar. La limpieza se hará con unos cepillos especiales, detergente suave y agua (Foto 6.3.3-2). Se tomarán medidas para el ahorro del agua durante la realización de esta actividad.

La frecuencia de mantenimiento dependerá de las condiciones climáticas, ya que en muchas ocasiones la precipitación normal es suficiente para mantener el cristal limpio.



Foto 6.3.3-2. *Forma de limpieza de los paneles solares (http://www.serva.cl/servicios/limpieza-de-paneles-solares/).*

Las células fotovoltaicas deben estar limpias para poder ofrecer un 100% de productividad. Si presentan incrustaciones, polvo, excrementos de pájaros, polen, entre otros, disminuyen entre un 7% y un 17% su productividad, da como resultado una importante pérdida de producción y con lo cual una pérdida de ingresos para la propiedad de la instalación.

Se realizará además una inspección periódica de los paneles solares por daños al cristal, backskin, marco y estructura de soporte. Se revisará las conexiones eléctricas para las conexiones sueltas y la corrosión. Se comprobará si la estructura de montaje de apoyo y módulos, están sueltos.

OTROS:

Se dará el mantenimiento necesario a los diferentes equipos eléctricos, como inversores, transformadores y redes eléctrica.

LINEA DE TRANSMISIÓN:

Para lograr el buen funcionamiento y distribución de la energía eléctrica del sistema eléctrico nacional, y sobre todo evitar el deterioro de la calidad del paisaje, es necesario mantener en buen estado las obras civiles.

El mantenimiento de las obras civiles incluye:

- **Mantenimiento de los sitios de apoyo:** Se revisa la estabilidad de los sitios de la torre y en caso de problemas de desestabilización, se realizarán las construcciones de obras correctivas tales como trinchos, gaviones, muros de contención y obras de drenaje.
- **Revisión de estado de los elementos:** Se realizan inspecciones con el propósito de revisar el estado de los elementos que componen la red de distribución, tales como torres, conductores, aisladores, herrajes, entre otros.

- **Reparación o reemplazo de los elementos:** Si la revisión de los elementos que componen la red de distribución establece la necesidad de implementar medidas correctivas, se procederá con la reparación o reemplazo de los elementos afectados

c.- Prácticas para el ahorro de recursos.

Las medidas para el ahorro de agua en la fase de operación incluyen:

- Uso de cepillos con dosificadores para la limpieza de los paneles solares, con lo cual se evita el desperdicio de agua.
- Uso de grifos con aireadores y/o con válvulas de cierre automático en la cocina y los baños de la oficina-centro de control y de la subestación existentes en la Fase I del proyecto.
- Uso de inodoros de bajo consumo por descarga en los baños de la oficina-centro de control y subestación existentes en la Fase I del proyecto (menos de 5 litros por descarga).
- Establecer un programa de inspecciones periódicas con el objetivo de detectar y corregir fugas en las instalaciones.
- Capacitar a los trabajadores en las prácticas para el ahorro de agua.
- Colocar contador de agua y llevar registros mensuales de la cantidad de agua consumida.
- Comparar mensualmente los consumos de agua registrados con el objetivo de fijar metas de rendimiento y de reducción de consumo.

En cuanto al consumo de energía eléctrica y combustible en la fase de operación, éste no será significativo considerando la cantidad de energía que producirá el parque solar y la cantidad de combustible que se ahorrará por su instalación al tratarse de un proyecto de energía limpia. No obstante, se podrán tomar medidas para eficientizar aún más el consumo de estos recursos. Entre estas se encuentran:

- Continuar utilizando iluminación de bajo consumo o de LED para la iluminación del parque solar.

- Continuar utilizando lámparas con fotoceldas para la iluminación exterior del parque solar.
- Capacitar a los trabajadores en las prácticas para el ahorro de energía eléctrica (no dejar luces ni equipos eléctricos encendidos si no se están utilizando, aprovechamiento de iluminación y ventilación natural, entre otras).
- Colocar contador de energía eléctrica y llevar registros mensuales de la cantidad de energía consumida.
- Comparar mensualmente los consumos de energía eléctrica registrados con el objetivo de fijar metas de rendimiento y de reducción de consumo.

En la Tabla 6.3.3-1 se resume la medida con el responsable de la ejecución, personal requerido y apoyo logístico para ejecutarlas.

Tabla 6.3.3-1. Medida del subprograma y requisitos para su cumplimiento.

Medida	Responsable de Ejecución	Personal Requerido	Apoyo Logístico
a.- Mantenimiento de las instalaciones del complejo energético.	Gerente de Operaciones Complejo Energético Catuán y ETED.	Personal para el mantenimiento de las instalaciones.	Materiales para mantenimiento instalaciones y señalización (pintura, carteles, entre otros).
b.- Mantenimiento de los equipos eléctricos.		Personal para el mantenimiento los equipos eléctricos del Complejo Energético Catuán. Brigadas de mantenimiento de la ETED para la línea de transmisión.	Materiales para el mantenimiento de los equipos eléctricos.
c.-Prácticas para el ahorro de recursos		Personal para el mantenimiento de las instalaciones.	Contadores de agua y energía, herramientas y repuestos para la solución de fugas de agua, lámparas LED, entre otros.

Fuente: EMPACA, 2025.

En la Tabla 6.3.3-2 se resume el seguimiento de la medida del PMAA y en la Tabla 6.3.3-3 se muestran los costos de las medidas y cronograma de ejecución.

Tabla 6.3.3-2. Seguimiento del subprograma.

Medida	Parámetros de Gestión	Parámetros de indicador de seguimiento	Frecuencia	Norma para comprobar resultados	Registros
a.- Mantenimiento de las instalaciones del complejo energético.	Verificar los mantenimientos a las edificaciones y la señalización.	Estado en que se encuentran las instalaciones del complejo energético.	Semestral.	Anexo 1: Fichas líneas del Reglamento diseño y construcción para redes eléctricas de distribución aéreas.	Registros fotográficos que evidencien el estado de las instalaciones.
b.-Mantenimiento de los equipos eléctricos.	Verificar los mantenimientos a los equipos eléctricos.	Estado en que se encuentran los equipos.			Registros de mantenimiento de equipos.

Continuación Tabla 6.3.3-2.

Medida	Parámetros de Gestión	Parámetros de indicador de seguimiento	Frecuencia	Norma para comprobar resultados	Registros
c.-Prácticas para el ahorro de recursos.	Verificar que se cumplan con las prácticas para el ahorro de agua.	Consumo de agua en m^3/mes.	Semestral.	No aplica.	Registros de consumo de agua y energía.

Fuente: EMPACA, 2025.

Tabla 6.3.3-3. Costo anual y cronograma.

Medidas	Costo anual de la medida	Meses											
		1	2	3	4	5	6	7	8	9	10	11	12
a.- Mantenimiento de las instalaciones del complejo energético.	RD$ 250,000.00												
b.-Mantenimiento de los equipos eléctricos.	Valor incluido en los costos operativos.												
c.- Prácticas para el ahorro de recursos.	RD$ 50,000.00												
Total	**RD$ 300,000.00**												

Fuente: ACCIONA ENERGÍA DOMINICANA, S.R.L./EMPACA 2025.

6.3.4.- Subprograma de medidas para la protección de la fauna

Uno de los pocos impactos que producen los proyectos eólicos se reflejan directamente sobre la fauna que usa el espacio aéreo del mismo (aves y murciélagos), ocasionado por el funcionamiento de los aerogeneradores (torres y aspas), provocando colisiones. Esto origina disminuciones en algunas poblaciones, principalmente en aves migratorias.

Por otra parte, las colisiones con tendidos eléctricos se cuentan entre los principales causantes de mortalidad de origen antrópicos dentro de algunos grupos de aves, en particular las aves de gran tamaño.

La electrocución es otra causa importante de muerte en los tendidos eléctricos. La electrocución puede sobrevenir por contacto simultáneo con dos conductores cuando los individuos de cierto tamaño se posan en las torres o levantan el vuelo, o por derivación a tierra, si el ave toca simultáneamente la torre metálica no aislada y un conductor. Con este subprograma de medidas se tiene como objetivos lo siguiente:

- Proponer medidas para evitar o minimizar el riesgo de colisión y electrocución de las aves y murciélagos con aerogeneradores y la línea de transmisión e implementar alternativas y medidas de vigilancia y monitoreo en el área que estas infraestructuras ocupan.

Medidas que integran este subprograma:

a.- Evitar el abandono de basura, residuos de alimentos y desechos sólidos en la zona donde se ubican las torres.
b.- Realizar un riguroso control de la vegetación en el entorno de los aerogeneradores.
c.- Seguimiento in situ de las aves colisionadas.

Impactos a producir:

- Disminución de las poblaciones de aves y murciélagos como resultado de posibles colisiones con las aspas de los aerogeneradores.

- Muertes de aves y murciélagos por colisión con las torres y líneas de transmisión.
- Descenso en las poblaciones de aves y murciélagos como resultado de las posibles electrocuciones por el voltaje de las líneas eléctricas.

Lugar de localización: Instalaciones del complejo energético, especialmente los sitios de emplazamiento de los aerogeneradores, línea de transmisión.

Tecnologías utilizadas:

a.- Evitar el abandono de desechos sólidos en el entorno de los aerogeneradores.

Se debe evitar el abandono de basura, residuos de alimentos y desechos sólidos en general dentro de las alineaciones de los aerogeneradores o en sus proximidades para evitar la atracción de las aves.

b.- Riguroso control de la vegetación en el entorno de los aerogeneradores.

Se debe mantener un riguroso control de la vegetación en el entorno de los aerogeneradores velando por que se mantenga la cubierta baja del herbazal (indispensable para el control de la erosión).

En el caso de los corredores y los caminos de mantenimiento de los aerogeneradores se deben mantener libres de vegetación arbustiva, durante todo el año y en toda su anchura.

Para estos trabajos se debe evitar la utilización de herbicidas que puedan tener efectos negativos sobre la fauna de la zona, recomendándose el corte directo o chapeo.

c.- Seguimiento in situ de las aves colisionadas.

Un ornitólogo entrenará al personal de ACCIONA ENERGÍA DOMINICANA para identificar las especies y realizar los monitoreos semanales. A través de los monitoreos internos, se estaría dando seguimiento al nivel de riesgo, partiendo de lo determinado en la línea base. En caso de que durante la operación se documente un alza sistemática en colisiones, ACCIONA ENERGÍA DOMINICANA contrataría el monitoreo nuevamente con un científico externo.

Sobre la base de los resultados del monitoreo y las observaciones diarias se deben implementar paradas técnicas temporales, en determinadas épocas del año, en aerogeneradores concretos y dependiendo de las condiciones climatológicas, asociadas a situaciones de riesgo. Bajo este criterio no se parará el parque entero, sino aerogeneradores individuales.

En la Tabla 6.3.4-1 se resume la medida con el responsable de la ejecución, personal requerido y apoyo logístico para ejecutarlas.

Tabla 6.3.4-1. Medida del subprograma y requisitos para su cumplimiento.

Medida	Responsable de Ejecución	Personal Requerido	Apoyo Logístico
a.- Evitar el abandono de basura, residuos de alimentos y desechos sólidos en la zona donde se ubican las torres.	Gerente de mantenimiento.	Obreros de mantenimiento.	Herramientas para realizar los mantenimientos.
b.- Realizar un riguroso control de la vegetación en el entorno de los aerogeneradores.			
c.- Seguimiento in situ de las aves colisionadas		Ver Plan de Seguimiento y control.	Ver Plan de Seguimiento y control.

Fuente: EMPACA 2025.

En la Tabla 6.3.4-2 se resume el seguimiento de la medida del PMAA y la Tabla 6.3.4-3 se presentan el costo de ejecución del subprograma y el cronograma de ejecución de la medida.

Tabla 6.3.4-2. Seguimiento del subprograma.

Medida	Parámetros de Gestión	Parámetros de indicador de seguimiento	Frecuencia	Norma para comprobar resultados	Registros
a.- Evitar el abandono de basura, residuos de alimentos y desechos sólidos en la zona donde se ubican las torres.	Verificar que no hay basura, residuos de alimentos y desechos sólidos en la zona donde se ubican las torres.	Número de aves y murciélagos siniestrados	Semestral.	No aplica.	Informes elaborados por el Encargado de Medio Ambiente y Seguridad. Registro fotográfico de las actividades realizadas. Resultados de los monitoreos realizados.
b.- Realizar un riguroso control de la vegetación en el entorno de los aerogeneradores.	Verificar que se realice el control de la vegetación en el entorno de los aerogeneradores.				
c.- Seguimiento in situ de las aves colisionadas	Verificar que se realice el monitoreo interno de las especies de aves y murciélagos colisionados en el área de influencia del proyecto.				

Fuente: EMPACA 2025.

Tabla 6.3.4-3. Costo anual y cronograma.

Medidas	Costo anual de la medida	Meses											
		1	2	3	4	5	6	7	8	9	10	11	12
a.- Evitar el abandono de basura, residuos de alimentos y desechos sólidos en la zona donde se ubican las torres.	Valor incluido en el Subprograma de medidas para el manejo de desechos sólidos.												
b.- Realizar un riguroso control de la vegetación en el entorno de los aerogeneradores.	RD$ 100,000.00												
c.- Seguimiento in situ de las aves colisionadas	Valor incluido en el Plan de Seguimiento y Control.												
Total	**RD$ 100,000.00**												

Fuente: ACCIONA ENERGÍA DOMINICANA, S.R.L./EMPACA 2025.

6.3.5.- Subprograma de medidas de compensación social

La operación del Proyecto Complejo Energético Catuán traerá como consecuencia la contratación de alrededor de 25 trabajadores, vinculados a la seguridad y exigencias de control técnico del proyecto.

No obstante, hay que tomar en cuenta que habrá otros puestos que no podrán ser ocupados por personal de la zona, ya que requieren de conocimientos especializados en el mantenimiento de equipos eléctricos.

Medidas que integran este subprograma:

a.- Contratación de trabajadores del proyecto en localidades cercanas.
b.- Cumplimiento de la responsabilidad social de la empresa promotora.

Impactos a producir:

- Creación de empleos permanentes.
- Mejoramiento de la calidad de vida y del poder adquisitivo de los trabajadores del Proyecto Complejo Energético Catuán.

Lugar de localización: Área de influencia directa del proyecto.

Tecnologías utilizadas:

a.- Contratación de trabajadores del proyecto en localidades cercanas.

La contratación de trabajadores especializados para las operaciones del proyecto se realizará a través de la coordinación el Gerente de Recursos Humanos y el Gerente de Operaciones, con el objetivo de lograr beneficiar a las comunidades del entorno del proyecto. En tal sentido se seguirán los pasos siguientes:

Divulgación de los puestos de trabajos disponibles: Se hará una campaña de divulgación en el área de influencia directa del proyecto, de la convocatoria a los puestos de trabajo, donde se explicarán los puestos vacantes, los requisitos para optar por los mismos, cómo acceder a los formularios de solicitud, dónde acudir para ingresar en la base de datos, tiempos máximos para ingresar en la base de datos, la forma de selección, etc.

Base de datos: Se creará una base de datos que registre la información suficiente (hoja de vida) de todas las personas que potencialmente pueden acceder a un puesto de trabajo en el proyecto.

Selección para la contratación: Previo a la selección, se conocerán las necesidades de trabajadores con sus perfiles. Posteriormente y de conjunto con el Gerente de Recursos Humanos escogerán los trabajadores que se contratarán.

Los criterios para la contratación serán los siguientes:

- Que sea apto para ejecutar el trabajo para el cual se necesita.
- Residir preferiblemente en comunidades del área de influencia directa del proyecto.

b.- Cumplimiento de la responsabilidad social de la empresa promotora.

Beneficio para comunidades adyacentes, tanto por el incremento en la disponibilidad de energía eléctrica del país, sino también por los programas sociales, provistos por ACCIONA ENERGÍA DOMINICANA, S.R.L., empresa promotora del complejo energético, como parte de su responsabilidad social. Entre estas podrán incluirse:

- Apadrinamiento escolar en las escuelas cercanas al proyecto.
- Formación en áreas técnicas de interés para las comunidades.
- Apoyo a actividades deportivas y culturales.
- Apoyo a instituciones benéficas de la zona.

En la Tabla 6.3.5-1 se resume la medida con el responsable de la ejecución, personal requerido y apoyo logístico para ejecutarlas.

Tabla 6.3.5-1. Medida del subprograma y requisitos para su cumplimiento.

Medida	Responsable de Ejecución	Personal Requerido	Apoyo Logístico
a.- Contratación de trabajadores del proyecto en localidades cercanas.	Gerente de Recursos Humanos.	Gerente de Recursos Humanos.	Computadora y material de oficina para crear la base de datos.
b.- Cumplimiento de la responsabilidad social de la empresa promotora.	Encargado de Relaciones Públicas.	Personal del Departamento de Relaciones Públicas.	Financiamiento.

Fuente: EMPACA 2025.

En la Tabla 6.3.5-2 se resume el seguimiento de la medida del PMAA y la Tabla 6.3.5-3 se presentan el costo de ejecución del subprograma y el cronograma de ejecución de la medida.

Tabla 6.3.5-2. Seguimiento del subprograma.

Medida	Parámetros de Gestión	Parámetros de indicador de seguimiento	Frecuencia	Norma para comprobar resultados	Registros
a.-Contratación de trabajadores del proyecto en localidades cercanas.	Verificar que se realice la contratación de fuerza de trabajo en el área de influencia directa del proyecto.	Número de los trabajadores contratados en las localidades cercanas al proyecto y porcentaje que representan dentro de la masa trabajadora total.	Semestral.	No aplica.	Registro del control de los resultados de la contratación, reflejando los lugares de procedencia de los trabajadores.
b.- Cumplimiento de la responsabilidad social de la empresa promotora.	Verificación que ACCIONA ENERGÍA DOMINICANA, S.R.L. cumpla con acciones de responsabilidad social.	Número acciones y actividades realizadas.			Informes generados por el Departamento Comunicaciones y Responsabilidad Social.

Fuente: EMPACA 2025.

Tabla 6.3.5-3. Costo anual y cronograma.

Medidas	Costo anual de la medida	Meses											
		1	2	3	4	5	6	7	8	9	10	11	12
a.- Contratación de trabajadores del proyecto en localidades cercanas.	RD$ 50,000.00												
b.- Cumplimiento de la responsabilidad social de la empresa promotora.	RD$ 500,000.00												
Total	**RD$ 550,000.00**												

Fuente: ACCIONA ENERGÍA DOMINICANA, S.R.L./EMPACA 2025.

6.3.6.- Subprograma de medidas de capacitación a los directivos y trabajadores del proyecto

Para lograr la ejecución de las medidas de este PMAA del Proyecto Complejo Energético Catuán, es necesario que los trabajadores del complejo energético tengan conocimiento de las medidas que lo conforman, así como conocer la importancia de estas.

Medida que integra este subprograma:

a.- Capacitación del personal en el PMAA.

Impacto a producir:

- Protección de todos los elementos del medio ambiente.

Lugar o punto de impacto: Trabajadores del proyecto.

Tecnologías utilizadas:

a.- Capacitación del personal en el PMAA.

El Encargado de Medio Ambiente y Seguridad identificará los subprogramas y medidas de acuerdo con los puestos de trabajo.

El plan de capacitación en el PMAA tendrá la siguiente estructura:

- Nociones generales del contenido del PMAA.
- Medidas de acuerdo con el puesto de trabajo.
- Se impartirá la capacitación en el PMAA en contactos matutinos.

En la Tabla 6.3.6-1 se resume la medida con el responsable de la ejecución, personal requerido y apoyo logístico para ejecutarla.

Tabla 6.3.6-1. Medida del subprograma y requisitos para su cumplimiento.

Medida	Responsable de Ejecución	Personal Requerido	Apoyo Logístico
a.- Capacitación del personal en el PMAA	Encargado de Medio Ambiente y Seguridad.	Técnico ambiental.	Materiales para reproducir los materiales didácticos necesarios y medios audiovisuales para recibir una atención más motivada por parte de los trabajadores.

Fuente: EMPACA 2025.

En la Tabla 6.3.6-2 se resume el seguimiento de la medida del PMAA. Por otra parte, en la Tabla 6.3.6-3 se presentan el costo del subprograma y el cronograma de ejecución de la medida.

Tabla 6.3.6-2. Seguimiento del subprograma.

Medida	Parámetros de Gestión	Parámetros de indicador de seguimiento	Frecuencia	Norma para comprobar resultados	Registros
a.-Capacitación del personal en el PMAA.	Verificar que se capacitaron los trabajadores en el PMAA.	Número de trabajadores capacitados y temas impartidos.	Semestral.	No aplica.	Registro de asistencia a la capacitación que se da a los trabajadores en el PMAA, fotografías.

Fuente: EMPACA 2025.

Tabla 6.3.6-3. Costo anual y cronograma.

Medidas	Costo anual de la medida	Meses														
		1	2	3	4	5	6	7	8	9	10	11	12	13	14	15
a.- Capacitación del personal en el PMAA.	RD$ 50,000.00															
Total	**RD$ 50,000.00**															

Fuente: ACCIONA ENERGÍA DOMINICANA, S.R.L./EMPACA 2025.

6.3.7.- Subprograma de requisitos institucionales

Durante la fase de operación del Proyecto Complejo Energético Catuán es necesario establecer mecanismos de comunicación con las instituciones involucradas, así como con la comunidad residente en el área de influencia directa del proyecto, a fin de que se puedan canalizar todas las inquietudes y quejas en materia ambiental que puedan presentarse.

Medidas que integran este subprograma:

a.- Coordinación interinstitucional.
b.- Interacción con la comunidad.

Impactos a producir:

- Facilitar la solución de cualquier discrepancia que se pueda desarrollar en la fase de operación del proyecto y mejorar las condiciones de vida de los habitantes de las comunidades cercanas.

Lugar o punto de impacto: Área de influencia directa del proyecto.

Tecnologías utilizadas:

a.- Coordinación interinstitucional.

La directiva de la empresa ACCIONA ENERGÍA DOMINICANA, S.R.L., promotora del proyecto, hará reuniones o contactos con las instituciones involucradas dirigidas a:

- Canalizar cualquier inquietud de las instituciones estatales y municipales interesadas como son: Ministerio de Medio Ambiente y Recursos Naturales, Empresa de Transmisión Eléctrica Dominicana (ETED), Comisión Nacional de Energía (CNE), ayuntamiento del municipio de Cabrera, empresas contratistas, entre otras.
- Coordinación de lineamientos para las auditorías ambientales.
- Entregar los informes de Cumplimiento Ambiental de acuerdo con la frecuencia establecidos en la Autorización Ambiental a través de la Plataforma ICA.
- Tener vigente la Fianza Ambiental.
- Dar respuesta a las recomendaciones indicadas por MIMARENA, como resultados de revisiones de ICAs o inspecciones.

- Coordinación de las acciones de compensación social que ha de desarrollar el proyecto para el área de influencia directa del proyecto.

b.- Interacción con la comunidad.

En la fase de operación se definirá una agenda de eventos, capacitaciones, viajes con organizaciones ambientalistas, colegios y universidades que contemple los compromisos de ACCIONA ENERGÍA DOMINICANA, S.R.L., para poner a disposición las facilidades para ofrecer actividades de promoción ambiental, tales como:

- Coordinación con grupos de interés ambiental para la realización de eventos.
- Acciones de interacción con grupos ambientalistas, colegios, universidades, entre otros.
- Actividades y viajes de capacitación ambiental.
- Publicidad y/o entrevistas gratuitas en la prensa local, revistas, televisión, radio y clubes de servicio, haciendo referencia a las ventajas de la producción de energía eléctrica con el recurso sol, además se prepararán boletines de prensa que resalten esta práctica novedosa en el país.

En la Tabla 6.3.7-1 se resumen las medidas con el responsable de la ejecución, personal requerido y apoyo logístico para ejecutarlas.

Tabla 6.3.7-1. Medidas del subprograma y requisitos para su cumplimiento.

Medidas	Responsable de Ejecución	Personal Requerido	Apoyo Logístico
a.- Coordinación interinstitucional.	Directivos de ACCIONA ENERGÍA DOMINICANA, S.R.L.	Encargado de Relaciones Públicas, Encargado de Medio Ambiente y de Seguridad.	Papelería, fax, computadoras, equipos audiovisuales y salón de reuniones.
b.-Interacción con la comunidad			

Fuente: EMPACA 2025.

En la Tabla 6.3.7-2 se resume el seguimiento de las medidas del PMAA.

Tabla 6.3.7-2. Seguimiento del subprograma.

Medidas	Parámetros de Gestión	Parámetros de indicador de seguimiento	Frecuencia	Norma para comprobar resultados	Registros
a.-Coordinación interinstitucional.	Verificar que se realice la coordinación interinstitucional.	Número de contactos con las organizaciones, número de ICAs entregados, fianza ambiental vigente.	Semestral.	No aplica.	Relatoría de las actividades realizadas, informe de mediciones de calidad ambiental (ICA), fianza ambiental.

Continuación Tabla 6.3.7-2.

Medidas	Parámetros de Gestión	Parámetros de indicador de seguimiento	Frecuencia	Norma para comprobar resultados	Registros
b.-Interacción con la comunidad.	Verificar que se realicen las acciones de interacción con la comunidad.	Número de contactos realizados con la comunidad.	Semestral.	No aplica.	Formularios de registro de las quejas recibidas por parte de la comunidad.

Fuente: EMPACA 2025.

Tabla 6.3.7-3. Costo anual y cronograma.

Medidas	Costo anual de la medida	Meses														
		1	2	3	4	5	6	7	8	9	10	11	12	13	14	15
a.- Coordinación interinstitucional.	RD$ 30,000.00															
b.- Interacción con la comunidad	RD$ 30,000.00															
Total	**RD$ 60,000.00**															

Fuente: ACCIONA ENERGÍA DOMINICANA, S.R.L./EMPACA 2025.

En la Matriz 6.3-1, se presenta el resumen del programa de medidas preventivas, de mitigación y restauradoras, de la fase de operación del proyecto.

Matriz 6.3-1. Programas de Medidas Preventivas, de Mitigación y Restauradoras proyecto Complejo Energético Catuán - Fase de Operación.

Componentes del medio	Elementos del medio ambiente	Impacto real o potencial	Actividad/medidas a realizar	Período de la ejecución de la medida	Costos de las medidas	Monitoreo y seguimiento					
						Parámetros a ser monitoreados	Puntos de muestreos	Frecuencias de monitoreos	Responsables	Costos del monitoreo y seguimiento	Documentos generados
Físico-Biótico y socioeconómico	**Subprograma de medidas para la protección de las aguas subterráneas**										
	Aguas Subterráneas	Posibilidad de contaminación de las aguas subterráneas por el deficiente tratamiento de residuales líquidos.	Mantenimiento al tanque séptico y extracción periódica de los lodos.	Permanente.	RD$ 15,000.00	Número de mantenimientos realizados.	No aplica.	No aplica.	Gerente de Operaciones.	No aplica.	Registros de mantenimiento del tanque séptico y pozo filtrante.
	Subprograma de medidas para el manejo de desechos sólidos										
	Suelos	Posibilidad de contaminación del suelo por un inadecuado manejo de los residuos sólidos.	Manejo de los desechos sólidos peligrosos y no peligrosos.	Permanente.	RD$100,000.00	Volumen (m^3) de residuos no peligrosos y peligrosos generados. Porcentaje de residuos reciclado. Frecuencia de retiro de los desechos no peligrosos y peligrosos. Porcentaje de desechos peligrosos retirado por gestor acreditado por el Ministerio de Medio Ambiente y Recursos Naturales.	Instalaciones del complejo energético.	Semestral.	Gerente de Operaciones.	No aplica.	Registros fotográficos, registros de volúmenes generados y retiros de residuos sólidos peligrosos y no peligrosos.
	Subprograma de medidas para la gestión de mantenimiento										
	Paisaje, aguas subterráneas, recursos, aire	•Alteración de la calidad del aire por aumento de niveles de ruido •Introducción de elementos antrópicos en el paisaje rural. •Pérdida de vegetación y eliminación parcial de la flora por corte y poda para despeje de la franja de servidumbre de la línea de transmisión. •Aumento del consumo de agua.	Mantenimiento de las instalaciones del complejo energético.	Permanente.	RD$ 250,000.00	Estado en que se encuentran las instalaciones del complejo energético.	Instalaciones del complejo energético.	Semestral.	Gerente de Operaciones.	No aplica.	Registros fotográficos que evidencien el estado de las instalaciones.
			Mantenimiento de los equipos eléctricos.	Permanente.	Valor incluido en los costos operativos.	Estado en que se encuentran los equipos.				No aplica.	Registros de mantenimiento de equipos.
			Prácticas para el ahorro de recursos.	Permanente.	RD$ 50,000.00	Consumo de agua en m3/mes.				No aplica.	Registros de consumo de agua y energía.
			Realizar mediciones periódicas para conocer niveles de ruido.	Cada seis meses.	No aplica.	Calidad del aire: Niveles de ruido: dB(A).			Encargado de Medio Ambiente y de Seguridad, Consultora Ambiental.	RD$ 30,000.00	Registro de los resultados de las mediciones de ruido.

Matriz 6.3-1. Programas de Medidas Preventivas, de Mitigación y Restauradoras proyecto Complejo Energético Catuán - Fase de Operación.

Componentes del medio	Elementos del medio ambiente	Impacto real o potencial	Actividad/medidas a realizar	Período de la ejecución de la medida	Costos de las medidas	Monitoreo y seguimiento					
						Parámetros a ser monitoreados	Puntos de muestreos	Frecuencias de monitoreos	Responsables	Costos del monitoreo y seguimiento	Documentos generados
Físico-Biótico	**Subprograma de medidas para la protección de la fauna**										
	fauna	•Disminución de las poblaciones de aves y murciélagos como resultado de posibles colisiones con las aspas de los aerogeneradores. •Muertes de aves y murciélagos por colisión con las torres y líneas de transmisión. •Descenso en las poblaciones de aves y murciélagos como resultado de las posibles electrocuciones por el voltaje de las líneas eléctricas.	Evitar el abandono de basura, residuos de alimentos y desechos sólidos en la zona donde se ubican las torres.	Permanente.	Valor incluido en el Subprograma de medidas para el manejo de desechos sólidos.	Número de aves y murciélagos siniestrados	Instalaciones del complejo energético, especialmente los sitios de emplazamiento de los aerogeneradores, línea de transmisión.	Semestral.	Gerente de mantenimiento.	No aplica.	Informes elaborados por el Encargado de Medio Ambiente y Seguridad. Registro fotográfico de las actividades realizadas. Resultados de los monitoreos realizados.
			Realizar un riguroso control de la vegetación en el entorno de los aerogeneradores.	Permanente.	RD$ 100,000.00					No aplica.	
			Seguimiento in situ de las aves colisionadas.	Permanente.	No aplica.					RD$ 100,000.00	
	Subprograma de medidas de compensación social										
	Población	•Creación de empleos permanentes. •Mejoramiento de la calidad de vida y del poder adquisitivo de los trabajadores del proyecto.	Contratación de trabajadores del proyecto en localidades cercanas.	Permanente.	RD$ 50,000.00	Número de los trabajadores contratados en las localidades cercanas al proyecto y porcentaje que representan dentro de la masa trabajadora total.	Área de influencia directa del proyecto.	Semestral.	Encargado de Comunicaciones y Responsabilidad Social.	No aplica.	Registro del control de los resultados de la contratación, reflejando los lugares de procedencia de los trabajadores.
			Cumplimiento de la responsabilidad social de la empresa promotora.	Permanente.	RD$ 500,000.00	Número acciones y actividades realizadas.				No aplica.	Informes generados por el Departamento Comunicaciones y Responsabilidad Social.
Físico-Biótico, perceptual y socioeconómico	**Subprograma de medidas de capacitación a los directivos y trabajadores del proyecto**										
	Todos los elementos del medio ambiente	•Protección de todos los elementos del medio ambiente.	Capacitación del personal en el PMAA.	Permanente.	RD$ 50,000.00	Número de trabajadores capacitados y temas impartidos.	Trabajadores del proyecto.	Semestral.	Encargado de Medio Ambiente y Seguridad.	No aplica.	Registro de asistencia a la capacitación que se da a los trabajadores en el PMAA, fotografías.
Socioeconómico	**Subprograma de requisitos institucionales**										
	Población	•Facilitar la solución de cualquier discrepancia que se pueda desarrollar en la fase de operación del proyecto y mejorar las condiciones de vida de los habitantes de las comunidades cercanas.	Coordinación interinstitucional.	Permanente.	RD$ 30,000.00	Número de contactos con las organizaciones, número de ICAs entregados, fianza ambiental vigente.	Área de influencia directa del proyecto.	Semestral.	Encargado de Medio Ambiente y Seguridad, Encargado de Comunicaciones y Responsabilidad Social	No aplica.	Relatoría y registros fotográficos o de video de las actividades realizadas, Informes de Cumplimiento Ambiental, Fianza Ambiental.
			Interacción con la comunidad.	Permanente.	RD$ 30,000.00	Número de contactos realizados con la comunidad.		Semestral.		No aplica.	Relatoría de las actividades realizadas con la comunidad, registros fotográficos o de video.
			Se realizarán procesos de gestión de las quejas recibidas.	Cuando se presente una queja.	No aplica.	En dependencia de la naturaleza de la queja recibida.		Semestral.		RD$ 50,000.000	Registros de las quejas recibidas, resultados de entrevistas, encuestas o mediciones de calidad ambiental realizados, respuestas a las quejas.
Costos estimados anuales					**RD$ 1,175,000.00**	**Costos estimados anuales**				**RD$ 180,000.00**	
Costo total general anual										**RD$ 1,355,000.00**	

6.4.- PLAN DE CONTINGENCIAS

6.4.1.- Introducción

De acuerdo con los Términos de Referencia Código No. S01-24-05409, para el Proyecto Complejo Energético Catuán se exige dentro de los diferentes requerimientos, abordar los aspectos relacionados con el Plan de Contingencias, tanto en la fase de construcción/cierre como en la fase de operación.

El Plan de Contingencias del Proyecto Complejo Energético Catuán debe abarcar las amenazas, áreas o elementos vulnerables y los riesgos que esta combinación provoca.

Un Plan de Contingencias es un conjunto de procedimientos específicos preestablecidos de coordinación, alerta, movilización y respuesta ante la ocurrencia o inminencia de un evento particular para el cual se tienen escenarios de consecuencias definidos (Ley No. 147-02), cuya Finalidad es la de prever en este caso que el Proyecto Complejo Energético Catuán contemple los riesgos a los cuales está expuesto por su ubicación y las condiciones naturales del área donde se desarrollará, así como por el diseño y actividades del proyecto. Por otra parte, también se busca que los trabajadores, residentes y visitantes estén lo más seguros posibles y no resulten dañados a partir de algún incidente o amenaza tanto interna como externa, ya sea en su fase de construcción como en la fase de operación.

Las causas pueden ser variadas, como por ejemplo de origen natural: ciclones o huracanes, terremotos, penetraciones de mar, descargas eléctricas atmosféricas, etc.; de origen técnico: incendios, derrames de combustible, escapes de gas, accidentes de trabajo o de tránsito, entre otras. El hecho de preparar un Plan de Contingencias implica un importante avance a la hora de superar todas aquellas amenazas naturales o técnicas que pueden provocar pérdidas considerables, no sólo materiales, sino humanas.

La orientación principal del Plan de Contingencia es la preservación de la vida humana y de las instalaciones y materiales. Su elaboración se puede dividir en cinco etapas:

1. Evaluación.
2. Planificación.
3. Pruebas de viabilidad.
4. Ejecución.
5. Recuperación.

Las tres primeras hacen referencia al componente preventivo y las dos últimas al desarrollo del plan una vez ocurrido el fenómeno.

Una de las contribuciones más importantes del Plan de Contingencias a la respuesta de emergencia es la identificación de los responsables, sus capacidades y los recursos que se disponen, el desarrollo de una relación de trabajo en equipo y la posibilidad de llegar a un acuerdo, en cuanto a los temas, prioridades y responsabilidades.

Un proceso de planificación de contingencias debe incluir a aquellos participantes que puedan verse envueltos en la respuesta de emergencia, como son: el gobierno y las autoridades de en la sección San Rafael, distrito municipal Arroyo Salado, municipio Cabrera, provincia María Trinidad Sánchez, incluyendo el Cuerpo de Bomberos, Policía Nacional, la Defensa Civil, etc.

Los desastres naturales evaluados en el presente plan responden a aquellos en que existen posibilidades reales de ocurrencia en el área de influencia directa del proyecto, como son: huracanes, terremotos y descargas eléctricas atmosféricas.

Los desastres tecnológicos que forman parte de este Plan de Contingencias son el resultado de la valoración del análisis de riesgo donde fueron considerados los incendios, derrames de combustibles y accidentes en general.

Población meta durante la fase de construcción/cierre: Está dirigido a la protección de la salud y la integridad física de todos los trabajadores involucrados en el proceso de construcción/cierre del Proyecto Complejo Energético Catuán.

Población meta durante la fase de operación: Está dirigido a la protección de la salud y de la integridad física de los trabajadores, población general y visitantes del Proyecto Complejo Energético Catuán.

El Plan de Contingencias contempla la protección del medio ambiente ubicado en el área de influencia directa e indirecta del proyecto, tanto en los componentes físicos, biológicos y sociales que pudieran verse impactados sobre todo por contingencias de tipo tecnológicas como accidentes, incendios, derrames de combustibles, etc.

La posición de la República Dominicana en la región del Caribe la hace vulnerable al azote de huracanes y tormentas extremas que producen regularmente pérdidas humanas y daños económicos de consideración. Por otra parte, la configuración morfológica, la estructura tectónica con respecto a las placas continentales y las condiciones insulares del país, establecen un criterio para las afectaciones por amenazas de sismos, inundaciones y ocurrencia de movimientos de masas en laderas de montañas, entre otras.

Muchos años de experiencia de las instituciones del Estado, además de los avances de otros países de la región del Caribe en la atenuación del efecto de estas amenazas, ha permitido establecer lineamientos para un desarrollo eficaz de la prevención y de las estrategias, convertidos en Planes de Contingencias, obligatorios para los nuevos proyectos y muy acorde a las características naturales de la zona de emplazamiento.

6.4.2.- Objetivos principales del Plan de Contingencias

Para el Proyecto Complejo Energético Catuán, los objetivos principales del Plan de Contingencias son:

- Preparar al personal ante cualquier desastre natural o tecnológico que pueda afectar a las instalaciones.
- Evitar la ocurrencia de accidentes que puedan dañar a trabajadores y la población del entorno del proyecto o provocar pérdidas de vidas humanas y de bienes materiales durante las fases de construcción, operación y cierre.
- Evitar que, en caso de ocurrir un incidente, que el mismo tenga un efecto negativo fuera de los límites de las instalaciones del proyecto.
- Capacitar al personal que participará en la construcción y fase de cierre del proyecto y que laborará en la fase de operaciones.
- Proteger las instalaciones del proyecto.
- Establecer normas de actuación y procedimientos, ante la ocurrencia de accidentes o desastres naturales o tecnológicos.
- Garantizar el proceso de recuperación rápido y efectivo, y el reinicio de las operaciones después de ocurrido un evento negativo.

Como estrategia general para el manejo y control de las contingencias se han establecido una serie de medidas de actuación y entrenamientos. Este plan contempla capacitaciones sobre los temas de las amenazas identificadas con posibilidad de ocurrencia en la región o en las instalaciones del proyecto.

6.4.3.- Estrategia del Plan de Contingencias

La estrategia del Plan de Contingencias está basada en la creación de un esquema por el que se guíen las personas responsables de dirigir la actuación en un desastre. En este Plan de Contingencias para el Proyecto Complejo Energético Catuán, se proveerá de normas y mecanismos de actuación ante los diferentes tipos de fenómenos no deseados que puedan darse en las instalaciones. Se presentarán medidas técnicas, normas de actuación para los diferentes desastres y accidentes, y la forma de abordarlos para disminuir el daño en las personas y en las propias instalaciones.

a.- Política

El logro de los objetivos planteados para el Proyecto Complejo Energético Catuán es el de fortalecer el producto industrial-tecnológico, a través de la construcción de un proyecto energético, al menor riesgo posible para el medio físico-biológico y social, donde cohabitan los actores involucrados (promotores, trabajadores, visitantes y la población de la zona de influencia directa del proyecto).

b.- Responsabilidad

La ejecución del Plan de Contingencias será responsabilidad de la máxima autoridad de la empresa ACCIONA ENERGÍA DOMINICANA, S.R.L.

La coordinación del Plan de Contingencias estará a cargo del Encargado de Seguridad y Medio Ambiente, en las tres fases.

Entre las responsabilidades del coordinador del Plan de Contingencias estarán la de representar al proyecto ante las instituciones de apoyo (autoridades policiales y ambientales, cuerpo de bomberos, entre otros), en caso de que ocurra un accidente de gravedad.

Funciones del coordinador del Plan de Contingencias:

- Velar por todos los aspectos de seguridad del personal que puedan producir accidentes.
- Asegurarse de la dotación y asignación de los equipos de protección personal.
- Velar por el uso adecuado de estos equipos.
- Hacer cumplir las normas y procedimientos de seguridad para las operaciones que impliquen riesgos de accidentes.
- Velar por que se disponga de equipos contra incendios manuales en las diferentes facilidades del proyecto tanto en la etapa constructiva como operativa.
- Velar porque se dispongan de los materiales y equipos necesarios para casos de que ocurra un derrame de combustible.
- Demostrar el buen estado de los equipos pesados que serán utilizados para la construcción.
- Capacitar e instruir en métodos correctos y en temas específicos y puntuales relacionados con la seguridad al personal y a los contratistas cuando las condiciones lo requieran.
- Velar por las condiciones de seguridad y dar seguimiento a los subprogramas establecidos en el PMAA.
- Dirigir las operaciones en caso de ocurrir una contingencia o accidente al personal.

c.- Organización y coordinación

Durante las fases de construcción/cierre y operación el Plan de Contingencias será coordinado por el Encargado Ambiental y de Seguridad.

Entre sus responsabilidades estará reportar a los promotores del proyecto del desarrollo del Plan de Contingencias, de su grado de avance y de las necesidades que se presenten.

También representará al proyecto ante las instituciones de apoyo como el Cuerpo de Bomberos, la Defensa Civil, policía, hospitales designados, entre otros.

d.- Determinación de las técnicas de prevención y control de accidentes y estrategias para manejar contingencias

Para la prevención y control de accidentes en el Proyecto Complejo Energético Catuán se establecerán procedimientos seguros de trabajo, mecanismos de control y un amplio y continuo programa de difusión de información y de los riesgos a que estarán expuestos los trabajadores, a través de periódicas charlas y entrenamientos con los que se podrá evitar la ocurrencia de accidentes por condiciones de trabajo, de tránsito y por condiciones inseguras dentro de las instalaciones.

Como parte de las actividades y acciones que conlleva la implantación de un sistema de seguridad laboral para las instalaciones del proyecto estará el control de los equipos protección contra incendios, vigilancia de la salud de los trabajadores, investigación de accidentes, reportes de inspecciones y auditorías de seguridad donde se señalen las condiciones encontradas que no cumplan con los estándares establecidos, entre otras.

6.4.4.- Análisis de riesgo

Para conformar el Plan de Contingencias es necesario partir de la identificación de los riesgos por amenazas naturales y tecnológicas a los que pueda estar expuesto el Proyecto Complejo Energético Catuán, durante las fases de construcción, operaciones y cierre.

Cumpliendo este procedimiento se identificaron las amenazas de mayor magnitud y las áreas o elementos más vulnerables (Ley No. 147-02 Sobre Gestión de los Riesgos emitida por el Congreso Nacional).

En esta citada ley se tiene en cuenta el elemento anteriormente discutido de la posibilidad de ocurrencia de diferentes amenazas, en el país, por su ubicación geográfica en el Caribe. Así, la ley se refiere a la política de gestión de riesgos con el objetivo de evitar o reducir las pérdidas de vidas y los daños materiales.

Como punto de partida a continuación se discuten los conceptos de peligro, vulnerabilidad y riesgo, y su interrelación directa.

Amenaza o peligro: Peligro latente asociado con un fenómeno físico de origen natural, de origen tecnológico o provocado por el hombre que puede manifestarse en un sitio específico y en un tiempo determinando produciendo efectos adversos en las personas, los bienes, servicios y el medio ambiente.

Este concepto de amenaza, de modo más práctico, se ha utilizado como la posibilidad de ocurrencia de cualquier tipo de evento o acción que puede producir un daño (material o inmaterial) sobre los elementos de un sistema.

Vulnerabilidad: Factor de riesgo interno de un sujeto o sistema expuesto a una amenaza, correspondiente a su predisposición intrínseca a ser afectado o de ser susceptible a sufrir un daño. Corresponde a la predisposición o susceptibilidad física, económica, política o social que tiene una comunidad de ser afectada o de sufrir daños en caso de que un fenómeno desestabilizador se presente, sea de origen natural o provocado por el hombre.

Así mismo, este concepto de vulnerabilidad se interpreta como la incapacidad de resistencia cuando se presenta un fenómeno amenazante, o la incapacidad para reponerse después de que ha ocurrido un desastre. Es por todo eso que la vulnerabilidad depende de diferentes factores, tales como la edad y la salud de la persona, las condiciones higiénicas y ambientales, así como la calidad y condiciones de las construcciones y su ubicación en relación con las amenazas.

La vulnerabilidad siempre estará determinada por el origen y tipo de evento, la geografía de la zona afectada, las características técnico-constructiva de las estructuras existentes, la salud del ecosistema, el grado de preparación para el enfrentamiento de la situación por la población, la comunidad y los gobiernos locales, así como por la capacidad de recuperación en el más breve tiempo posible.

Riesgo: Probabilidad de que se presenten consecuencias económicas, sociales o ambientales desfavorables en un sitio particular y durante un tiempo de exposición determinado.

En términos de comparación, cuanto mayor es la vulnerabilidad mayor es el riesgo (e inversamente), pero cuanto más factible es el perjuicio o daño mayor es el peligro (e inversamente). Por tanto, el riesgo se refiere sólo a la teórica “posibilidad de daño” bajo determinadas circunstancias, mientras que el peligro se refiere sólo a la teórica “probabilidad de daño” bajo determinadas circunstancias.

Por tanto, el riesgo ® se obtiene de relacionar la amenaza (P), o probabilidad de ocurrencia de un evento de cierta intensidad, con la vulnerabilidad (V), o potencialidad que tienen los elementos expuestos al evento a ser afectados por la intensidad del mismo:

R = P x V.

Partiendo de estos criterios es evidente que se hace necesario el análisis de las amenazas y la vulnerabilidad, como única vía para determinar los riesgos.

6.4.4.1.- Amenazas naturales en la región del proyecto

6.4.4.1.1.- Amenaza sísmica

Dentro de La Española, la zona norte representa la región de mayor riesgo sísmico debido, además de su cercanía con el límite de placas tectónicas, a la presencia de la Zona de Falla Septentrional, que está relacionada con el límite de placas y cuya representación más característica es la Falla Septentrional, que marca el límite norte del Valle del Cibao con la Cordillera Septentrional. El lineamiento que marca esta falla se extiende desde la bahía de Manzanillo hasta la bahía de Samaná.

En cuanto a la parte sur de La Española, existen 2 zonas de subducción sub-paralelas dentro de la Placa del Caribe que definen la Fosa de San Pedro y la Trinchera de Los Muertos, las cuales se encuentran al Sur de la Isla y corren sub-paralelas a la costa, donde el fondo marino de la parte sur penetra por debajo de la plataforma insular de La Española. Estos rasgos tectónicos son los responsables de la actividad sísmica que caracteriza la parte sur de la Isla que81unquee identificada como de “temblores” relativamente frecuentes, en realidad guardan el potencial suficiente como para producir un fuerte sismo.

Datos históricos revelan fuertes sacudidas y tsunamis en el litoral sur de la Isla. Pese a que la actividad micro sísmica de la parte suroccidental de la Isla es muy reducida y a que no se ha estudiado a profundidad su situación tectónica.

El tema de la sismicidad pone de manifiesto la necesidad de abordar la información respecto a regiones más extensas, ya que la distribución de epicentros no evidencia un patrón claro, aunque parecen observase dos bandas de orientación E-O, paralelas tanto a la Fosa de los Muertos, al sur, como al borde meridional de la Cordillera Oriental, al norte (6.4.4.1.1-1).

Figura 6.4.4.1.1-1. Distribución de epicentros de terremotos en la región

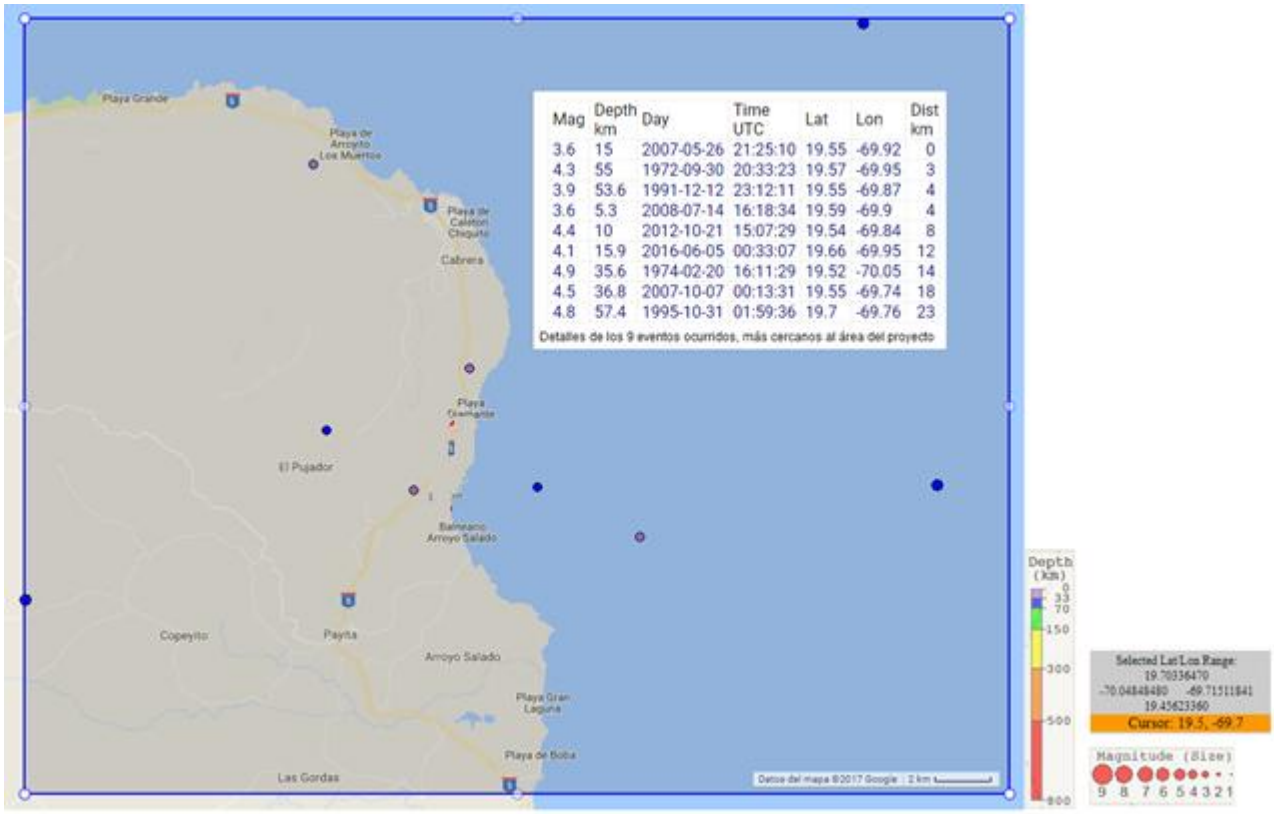

Fuente: WEB del Incorporated Research Institutiions for Seismology, IRIS).

Atendiendo a esta situación de peligro, y como única acción para disminuir el riesgo de afectación, se debe accionar sobre la disminución de su vulnerabilidad a niveles suficientes, que establezca que la resultante (riesgo) de la interacción con el peligro sea mínima.

De manera general la vulnerabilidad en instalaciones puede ser manejada a partir de diseños constructivos aplicando las normas antisísmicas y el uso de materiales sismoresistentes, que han mostrado resultados muy satisfactorios en regiones de alto peligro.

En el diseño de obras se recomienda considerar una serie de aspectos dirigidos a reducir la vulnerabilidad de las edificaciones y sus fundaciones, cuestiones básicas y esenciales para disminuir el riesgo de afectación por la ocurrencia de sismos. Estas recomendaciones son:

- Teniendo en cuenta la yacencia de capas de rocas muy carsificadas, cuyas oquedades pueden estar vacías o rellenas de sedimentos blandos, y de acuerdo con el diseño y profundidad de las fundaciones, se debe prestar atención especial a la base de las mismas, descartando la incertidumbre de cavernas y utilizando criterios de estabilidad para casos críticos de falla estructural.

- En caso de requerirse rellenos técnicos, los materiales deben estar avalados por clasificaciones técnicas, considerando la compactación artificial para evitar fenómenos de licuefacción, sifonamiento o derrumbes.
- Los diseños con capacidad antisísmica deben responder a las regulaciones y normas de MOPC registradas en el DNRS (Departamento de Normas, Reglas y Sistemas).

6.4.4.1.2.- Amenaza de huracanes

Aunque no siempre las estadísticas pueden expresar íntegramente las características de eventos hidrometeorológicos extremos, es importante considerar que precisamente son los huracanes los principales causantes de episodios muy intensos de lluvia, cuando se registran los mayores acumulados, con período de retorno muy bajo, que puede ser cada año.

Para expresar este comportamiento habitual para la Región del Caribe se ha utilizado la información de registros relacionados con los ciclones desarrollados en el Atlántico Norte desde el año 1851 hasta 2021, y tomados de varios sitios web, entre ellos Centro Nacional de Huracanes (NHC), *Stormpulse*, *StormCarib,* el INSTMET de Cuba y el sitio web *https://agricultura.gob.do* (Tabla 6.4.4.1.2-1).

Tabla 6.4.4.1.2-1. Ciclones que han azotado la República Dominicana durante el período 1950 – 2022, después de implantada la denominación de nombres para cada evento

No	CICLÓN	FECHA	No	CICLÓN	FECHA	No	CICLÓN	FECHA
1	BAKER	Ago. /24/1950	22	FREDERIC	Set. /5/1979	43	FAY	Ago. /16/2008
2	CHARLIE	Ago. /17/1951	23	ALLEN	Ago. /5/1980	44	GUSTAV	Ago. /26/2008
3	CHARLIE	Set. /23/1952	24	GERT	Set. /9/1981	45	IKE	Set. /3/2008
4	DOLLY	Set. /8/1953	25	DEBBY	Set. /13/1982	46	HENRI	Oct. /11/2009
5	HILDA	Set. /13/1955	26	LILI	Dic. /24/1984	47	EMILY	Ago. /3/2011
6	KATIE	Oct. /17/1955	27	ISABEL	Oct. /10/1985	48	IRENE	Ago. /23/2011
7	BETSY	Ago. /12/1956	28	EMILY	Set. /9/1987	49	ISAAC	Ago. /24/2012
8	ELLA	Ago. /31/1958	29	CHRIS	Ago. /25/1988	50	CHANTAL	Jul. /10/2013
9	GERDA	Set. /14/1958	30	CINDY	Ago. /16/1993	51	GABRIELLE	Set. /5/2013
10	GRACIE	Oct. /21/1959	31	HORTENSE	Set. /10/1996	52	BERTHA	Ago. /2/2014
11	FLORENCE	Set. /18/1960	32	GEORGES	Set. /22/1998	53	ERIKA	Ago. /28/2015
12	FRANCES	Oct. /3/1961	33	DEBBY	Ago. /23/2000	54	MATTHEW	Oct. /10/2016
13	EDITH	Set. /27/1963	34	HELENE	Set. /18/2000	55	HARVEY	Ago. /19/2017
14	FLORA	Oct. /3/1963	35	IRIS	Oct. /6/2001	56	IRMA	Set. /7/2017
15	CLEO	Ago. /24/1964	36	MINDY	Oct. /10/2003	57	MARIA	Set. /21/2017
16	INEZ	Set. /29/1966	37	ODETTE	Dic. /6/2003	58	ISAIAS	Jul. /30/2020
17	BEULAH	Set. /10-11/1967	38	JEANNE	Set. /16/2004	59	LAURA	Ago. /22-23/2020
18	FIFI	Set. /15/1974	39	ALPHA	Oct. /22-23/2005	60	ELSA	Julio/3/2021
19	ELOISA	Set. /16-17/1975	40	DEAN	Ago. /18/2007	61	FRED	Ago. /11/2021
20	CLAUDETTE	Jul. /17/1979	41	NOEL	Oct. /28/2007	62	GRACE	Ago. /16/2021
21	DAVID	Ago. /31/1979	42	OLGA	Dic. /12/2007			

Fuente: https://agricultura.gob.do y procesamiento EMPACA.

El procesamiento de la data muestra el incremento de la ocurrencia de los eventos, es decir, la tendencia al aumento del número de ciclones en cada temporada, los cuales, en su mayoría cruzan por el Caribe y por ende por La Española (Figura 6.4.4.1.2-1).

Figura 6.4.4.1.2-1. Tendencia al aumento de la cantidad de ciclones por décadas durante el período 1851-2022.

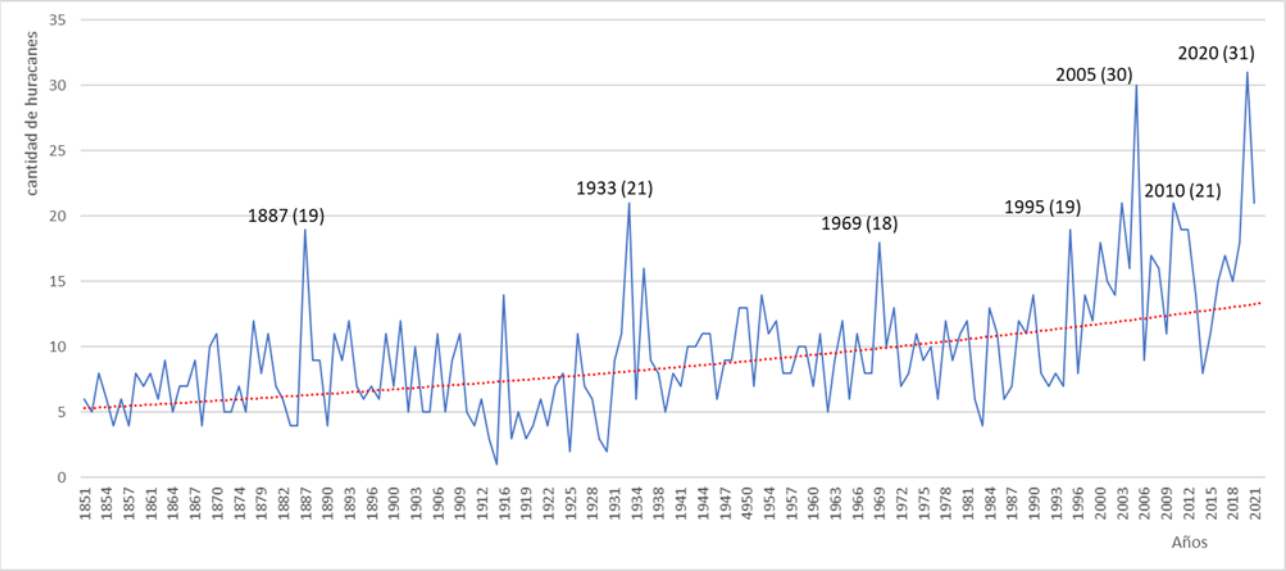

Fuente: Archivos EMPACA.

Considerando que la República Dominicana, por su posición en el Caribe Occidental (según zonación de la *Caribbean Hurricane Network*), es azotada cada año por tormentas tropicales, es importante describir la dinámica regional de estos eventos meteorológicos.

A partir de una data de ciclones y tormentas ocurridas entre los años 1851 y 2021, puede constatarse que la mayor posibilidad de que un ciclón tropical afecte al territorio es en el mes de septiembre, siguiéndole los meses de agosto y octubre. Según los datos de archivo que ofrece el *National Hurricane Center* de la NOAA, la región ha sido azotada por más de 40 eventos meteorológicos extremos en los últimos 168 años (1851-2019), considerando los de mayor incidencia en el territorio (Tabla 6.4.4.1.2-2).

Tabla 6.4.4.1.2-2. Distribución de los eventos meteorológicos por región.

Categoría de los eventos	Cantidad de eventos por categoría en la región
Todos los eventos	46
Tormentas tropicales	19
Huracanes 1	14
Huracanes 2	7
Huracanes 3	4
Huracanes 4	2
Huracanes 5	0

Fuente: Caribbean Hurricane Network (StormCARIB)

De acuerdo con la estadística, los huracanes David y Frederic en septiembre 1979, y el George en setiembre del 1998, se destacaron por acumulados de lluvias en varias regiones del país.

En la Tabla 6.4.4.1.2-3 se muestran los acumulados diarios de lluvias de 24 horas para diferentes años reportados por las estaciones de Nagua, Cabrera y Río San Juan, algunos vinculados a huracanes, y otros a tormentas extremas de alcance regional, pero todos considerados en el procesamiento de las precipitaciones y con valores por encima de la Pmax estimada para un período de retorno de 10 años.

Tabla 6.4.4.1.2-3. Acumulados de lluvias diarias asociados con eventos extremos en la región.

Estación	Fecha (dd/mm/aa)	Acumulado de lluvias diarias, mm	Acumulado mensual, mm	Acumulado anual, mm	Acumulado promedio anual para la estación, mm
Nagua	06/03/1960	219.3	329.1	2297.7	1926.6
	14/05/1965	149.3	506.0	2002.7	
	12/11/1973	176.0	345.0	1990.4	
	16/04/1977	174.8	339.6	1540.4	
	27/04/1981	189.6	455.4	3242.9	
	12/06/1987	175.5	376.2	2652.4	
Cabrera	31/08/1979	214.9	368.7	2035.0	1727.5
	08/11/1979	163.9			
	25/05/1981	152.9	531.7	2298.0	
Río San Juan	15/01/1964	154.3	207.4	1877.3	1786.7
	04/11/1965	165.0	403.4	2058.8	
	24/05/1966	183.4	326.0	2355.0	
	08/05/1969	230.0	361.8	1780.9	
	16/06/1986	157.8	531.7	2479.3	

Fuente: INDOMET.

En temporadas más recientes, aunque con falta de información, se conoce que con una frecuencia promedio de 3-4 años la región del Caribe es azotada por eventos de precipitaciones extremas (Tabla 6.4.4.1.2-4).

Tabla 6.4.4.1.2-4. Ocurrencia de eventos extremos regionales.

Años	Meses	Evento regional
2005	Octubre	Alpha
2007	Octubre	Noel
	Diciembre	Olga (extra-temporada)
2008	Agosto	Fay
	Agosto	Gustav
2011	Agosto	Emily
2012	Agosto	Issac
2016	Septiembre	Mattew

Continuación Tabla 6.4.4.1.2-4.

Años	Meses	Evento regional
2020	Agosto	Laura
2021	Agosto	Fred
	Agosto	Grace
2022	Septiembre	Fiona
2023	Agosto	Franklin

Fuente: INDOMET.

Cabe destacar que la temporada ciclónica del año 2005 se destacó por la formación de 30 eventos meteorológicos que azotaron al Caribe, aunque solo la tormenta Alpha afectó al territorio dominicano. Esta temporada fue la más activa desde el año 1931, lo que mostró un período de retorno del orden de los 80 años.

En la temporada del año 2020, hubo récord de eventos extremos con 31. Así mismo, se registraron 31 depresiones tropicales y 30 tormentas, también récord histórico para el Caribe. Respecto a huracanes se reportaron 13 eventos, de los cuales 6 llegaron a alcanzar categoría de huracán mayor.

En la temporada ciclónica del año 2022, resultó afectada la República Dominicana por el paso del huracán Fiona, categoría 1, el día 19 de septiembre de 2022. Este evento provocó un acumulado de 268.5 mm en tres días y de 293.2 mm en cinco días de lluvias asociadas

Este huracán afectó principalmente la zona Este y Noreste del país, principalmente las provincias La Altagracia, La Romana, El Seibo, Hato Mayor, Monte Plata, Samaná, y María Trinidad Sánchez (Figura 6.4.4.1.2-2).

Figura 6.4.4.1.2-2. Ruta huracán Fiona.

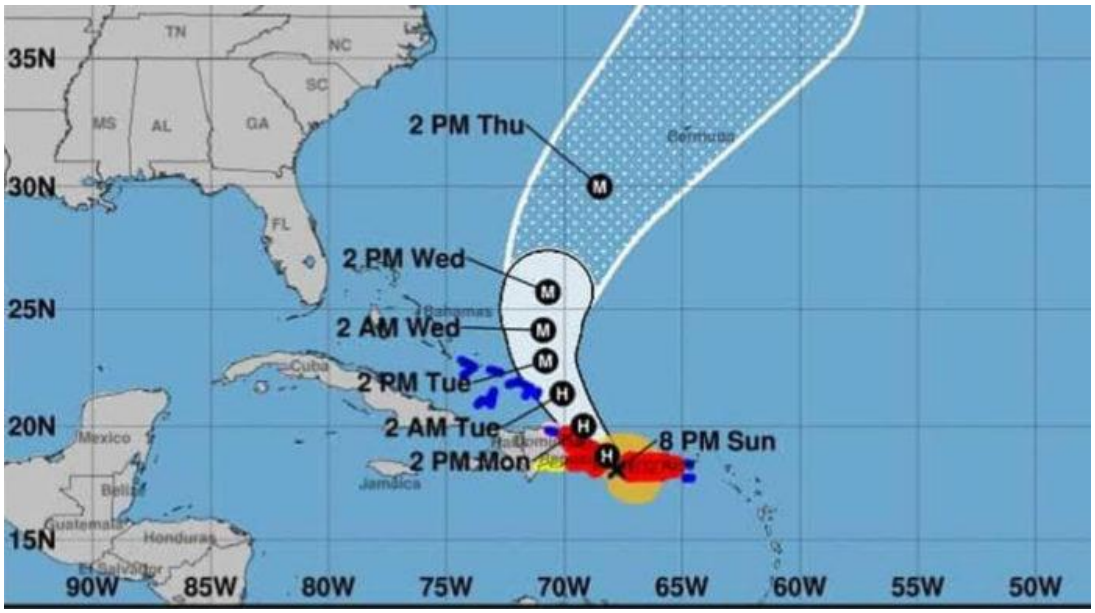

Fuente: https://fvdigital.do/2022/09/19/huracan-fiona-cambia-su-ruta-y-pasara-sobre-territorio-nacional/.

Como consecuencia de este fenómeno se han reportado dos muertes, 613 viviendas destruidas, 1555 viviendas dañadas de manera parcial, 23 carreteras y 16 puentes afectados, 12 comunidades incomunicadas, 300 hogares con servicio eléctrico afectado, 1 millón de hogares con servicio de agua interrumpido, daños a los sistemas de telefonía y datos, daños a la agricultura, afectación a los hoteles e infraestructura turística, incluyendo grandes daños a un muelle turístico en Miches, entre otros.

Durante la elaboración del estudio, el territorio de la Republica Dominicana fue afectada por la tormenta tropical Franklin, que tocó suelo dominicano por la provincia Barahona el miércoles 23 de agosto 2023 registrando nubosidad, lluvias, ráfagas de viento e inundaciones en gran parte de la región sur (Figura 6.4.4.1.2-3).

Figura 6.4.4.1.2-3. Trayectoria de la tormenta tropical Franklin por la República Dominicana.



Fuente: https://www.diariolibre.com/planeta/clima/2023/08/25/onamet-aclara-la-tormenta-franklin-no-se-devolvio/2442548.

El 18 de noviembre 2023 un fenómeno tropical, con lluvias que superaron el valor máximo de precipitación registrado en 24 horas que llegó a 409.3 milímetros, el cual dejó miles de damnificados en República Dominicana.

El primer huracán de la temporada ciclónica de 2024 fue el huracán Beryl que tuvo una trayectoria por el Mar Caribe por el sur de las Antillas Mayores como se muestra en la Figura 6.4.4.1.2-4, que provoco intensas lluvias que tuvo sus mayores acumulados en Polo (Barahona), Tireo (La Vega), Aeropuerto Arroyo Barril (Samaná) y Cabarete (Puerto Plata).

En Polo, Barahona, fue donde más acumulados se registró con 99.3 milímetros de agua, lo que equivale también a 3.9 pulgadas de agua.

Figura 6.4.4.1.2-4. Trayectoria del huracán Beryl el sur de la República Dominicana.

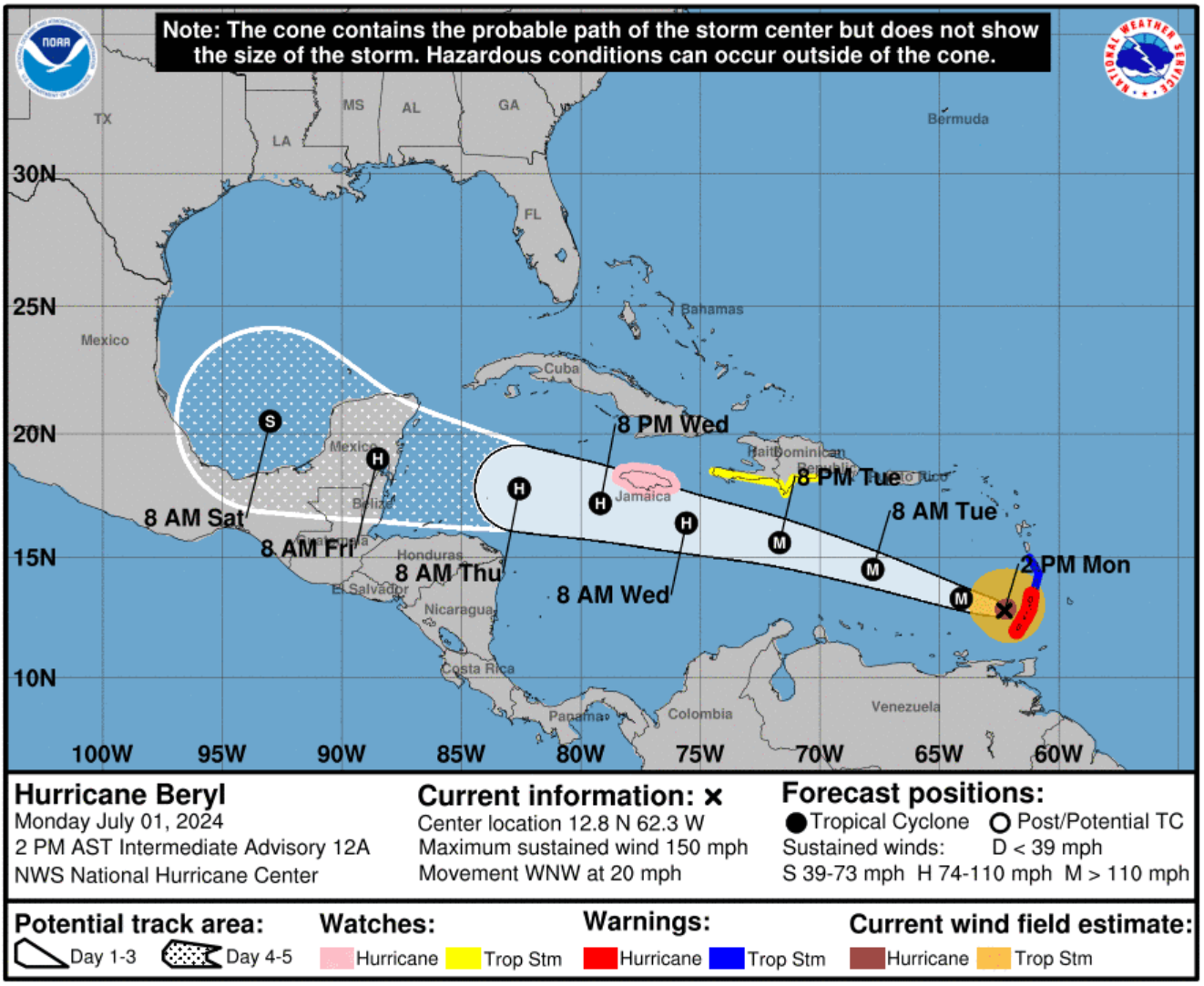

Fuente: https://www.diariolibre.com/planeta/medioambiente/2024/07/01/huracan-beryl-se-fortalece-este-lunes-y-ahora-con-vientos-de-240-kmh/2772976

6.4.4.1.3.- Amenaza de descargas eléctricas atmosféricas

Este peligro está dado por la ocurrencia de descargas eléctricas naturales, producidas en la atmósfera y que las estructuras de las torres y chimeneas pueden atraerlas, como vías de conducción a la tierra. Es importante destacar que, en muchos países del Caribe, la muerte por descargas eléctricas se convierte en una de las primeras causas por fenómenos naturales.

Las tormentas son unos de los eventos que se producen por la inestabilidad de las condiciones atmosféricas, que sucede con importantes movimientos del aire en sentido vertical. Uno de los hechos más característicos de las tormentas es el acompañamiento a las mismas de fenómenos eléctricos: rayos, relámpagos y truenos.

Si se considera que la intensidad media durante cada descarga principal llega hasta 20,000 amperios, no es extraño que el rayo sea un evento de mucha potencia, sin embargo, la cantidad real de electricidad transferida desde la nube a tierra es muy pequeña, pues esa enorme corriente circula solamente durante una fracción de segundo.

El daño que causa el rayo se debe en gran parte al calor que engendra. Por una parte, pueden provocar incendios de devastadoras consecuencias y/o afectaciones a estructuras mal protegidas.

Un aumento en la velocidad del viento, aguaceros y cielos nublados son en la mayoría de los signos precursores de la aproximación de una tormenta eléctrica, sin embargo, con nubes de tormentas cerca, las descargas pueden ocurrir a varios kilómetros y pueden afectar, aunque este soleado y sin lluvias. Otro factor que contribuye significativamente a la ocurrencia de descargas eléctricas es la alta humedad en la superficie.

Es importante mencionar que en el proyecto, estos indicadores atmosféricos han sido considerados como un elemento de diseño. Se recomienda que se preste atención a la evolución de los fenómenos y activen los planes de emergencia en casos del personal trabajando y en el área de los generadores.

Las instalaciones del proyecto estarán protegidas por sistemas de aterramiento, diseñados de acuerdo a las especificaciones técnicas de los objetos de obra y la resistividad eléctrica de los suelos y sedimentos locales. Estas instalaciones convierten a las instalaciones en muy poco vulnerables a sufrir afectaciones por este fenómeno, sin embargo, el personal vinculado y la población del entorno debe tomar medidas por ser elementos muy vulnerables a la ocurrencia de este tipo de fenómeno (Fotos 6.4.4.1.3-1).



Fotos 6.4.4.1.3-1. *Tipología de sistemas de aterramiento contra rayos, tomadas de archivo EMPACA.*

Es importante que independientemente de estas medidas instaladas, el personal vinculado al parque híbrido en todas las fases y la población del entorno, deban tomar medidas ante la ocurrencia de estas amenazas, por ser ellos mismos elementos muy vulnerables y desprotegidos.

6.4.4.2.- Peligros tecnológicos en el proyecto

Para identificar los peligros tecnológicos que pueden afectar a los elementos dentro del área del proyecto se hizo una simulación básica de las actividades, partiendo de las características tecnológicas de las instalaciones, donde participan poco número de personas y sin carácter público.

De manera general, para las fases del proyecto se identificaron los siguientes peligros tecnológicos:

1. Ocurrencia de incendios. Este es un peligro que puede ocurrir en cualquiera de las fases del proyecto, dado por cualquiera de las acciones principales a ejecutarse, tales como manipulación de conexiones, tuberías, equipos energizados, mantenimientos, etc. Sin embargo, se ha considerado que en la zona del proyecto no habrá almacenamiento de combustibles ni gas, solo un mínimo indispensable para funcionamiento de algunos equipos de emergencia o transporte interno. Dado la sequedad de la vegetación presente en el terreno se incluyen los incendios forestales.

2. Accidentes por contacto con elementos energizados. Este peligro tecnológico está estrechamente ligado a la principal actividad del proyecto de generación eléctrica. En este caso el proyecto ha previsto que los elementos energizados están protegidos contra el contacto directo de los trabajadores, creando condiciones de difícil accesibilidad. Se utilizarán cajas de conexión protegidas y cables de doble aislamiento, además de fusibles seccionadores, que facilitarán las operaciones de mantenimiento.

   Por otra parte, el personal que laborará en estas actividades deberá disponer de los medios de protección individual y estar entrenados y capacitados.

3. Accidentes de trabajadores y pobladores. Los sistemas de control y la capacitación de los trabajadores reducen este peligro tecnológico a niveles mínimos. Es un peligro que en determinadas condiciones puede involucrar a pobladores en la zona.

6.4.5.- Vulnerabilidad

Las obras civiles, los paneles fotovoltaicos y los elementos de conexión que puedan ser emplazadas en el proyecto, tendrán diferente grado de vulnerabilidad ante la ocurrencia de un terremoto y de la presencia de ciclones tropicales.

Para las fases de construcción/cierre del proyecto, las áreas o elementos vulnerables son:

- Instalaciones y facilidades temporales.
- Equipos de construcción/desmantelamiento y de apoyo a las obras.
- Trabajadores en la construcción/desmantelamiento de las obras.
- Automovilistas y peatones que transitan por las vías de acceso.
- Aeronaves y helicópteros, de vuelo a baja altura.

Para la fase de operación las áreas o elementos vulnerables son:

- Aerogeneradores.
- Campo de paneles fotovoltaicos.
- Inversores, centros de transformación, subestación, línea transmisión, oficinas, almacenes.
- Trabajadores de las instalaciones y visitantes.
- Aeronaves y helicópteros, de vuelo a baja altura.

6.4.6.- Identificación de riesgos

Una vez identificados los peligros y las áreas o elementos vulnerables, fueron elaboradas dos matrices para la identificación de riesgos en las fases de construcción-cierre, (Tabla 6.4.6-1) y operación, (Tabla 6.4.6-2) del proyecto.

Los riesgos identificados fueron evaluados como A (Alto), M (Medio), B (Bajo) y MB (Muy Bajo).

Tabla 6.4.6-1. Matriz de identificación de riesgo para la fase de construcción/cierre del proyecto.

Peligros	Elemento o área vulnerable	Riesgo	Evaluación
Terremotos	Instalaciones y facilidades temporales.	1. Riesgo de pérdidas de vidas humanas y bienes materiales por terremotos.	Medio
	Equipos de construcción/desmantelamiento y de apoyo a las obras		Medio
	Trabajadores en la construcción/desmantelamiento de las obras.		Medio
Huracanes	Instalaciones y facilidades temporales.	2. Riesgo de pérdidas de vidas humanas y bienes materiales por el azote de huracanes.	Alto
	Equipos de construcción/desmantelamiento y de apoyo a las obras.		Alto
	Trabajadores en la construcción/desmantelamiento de las obras.		Bajo
Descargas eléctricas	Instalaciones y facilidades temporales.	3. Riesgo de pérdidas humanas y daños materiales por descargas eléctricas.	Bajo
	Equipos de construcción/desmantelamiento y de apoyo a las obras.		Medio
	Trabajadores en la construcción/desmantelamiento de las obras.		Medio
Incendios	Instalaciones y facilidades temporales.	4. Riesgo de pérdidas humanas y daños materiales por incendios.	Bajo
	Equipos de construcción/desmantelamiento y de apoyo a las obras.		Bajo
	Trabajadores en la construcción/desmantelamiento de las obras.		Bajo
Accidentes con equipos energizados	Instalaciones y facilidades temporales.	5. Riesgo de pérdidas humanas y daños materiales por contacto directo con equipos energizados.	Bajo
	Equipos de construcción/desmantelamiento y de apoyo a las obras.		Bajo
	Trabajadores en la construcción/desmantelamiento de las obras.		Alto

Continuación Tabla 6.4.6-1.

Peligros	Elemento o área vulnerable	Riesgo	Evaluación
Accidentes de trabajo	Trabajadores en la construcción/desmantelamiento de obras.	6. Riesgo de accidentes durante la construcción/desmantelamiento de las obras del proyecto.	Bajo
Accidentes de tránsito.	Automovilistas y peatones que transitan por las vías de acceso.	7. Riesgo de accidentes de tránsito.	Bajo
Accidentes de aeronaves y helicópteros, de vuelo a baja altura.	Aeronaves y helicópteros, de vuelo a baja altura.	8. Riesgo de accidentes de aeronaves y helicópteros, de vuelo a baja altura.	Bajo
	Equipos de construcción/desmantelamiento y de apoyo a las obras		Bajo

Fuente: EMPACA, 2025.

Tabla 6.4.6-2. Matriz de identificación de riesgo para la fase de operaciones.

Peligros	Elemento o área vulnerable	Riesgo	Evaluación
Terremotos	Campo de paneles fotovoltaicos.	1. Riesgo de pérdidas de vidas humanas y bienes materiales por sismos.	Bajo
	Aerogeneradores.		Alto
	Inversores, centros de transformación, subestación, línea transmisión, oficinas, almacenes.		Medio
	Trabajadores de las instalaciones y visitantes.		Bajo
Huracanes	Campo de paneles fotovoltaicos.	2. Riesgo de pérdidas de vidas humanas y bienes materiales por el azote de huracanes.	Alto
	Aerogeneradores.		Medio
	Inversores, centros de transformación, subestación, línea transmisión, oficinas, almacenes.		Alto
	Trabajadores de las instalaciones y visitantes.		Bajo
Descargas eléctricas	Campo de paneles fotovoltaicos.	3. Riesgo de pérdidas humanas y daños materiales por descargas eléctricas.	Bajo
	Aerogeneradores.		Bajo
	Inversores, centros de transformación, subestación, línea transmisión, oficinas, almacenes.		Bajo
	Trabajadores de las instalaciones y visitantes.		Medio
Incendios	Campo de paneles fotovoltaicos.	4. Riesgo de pérdidas humanas y daños materiales por incendios.	Bajo
	Aerogeneradores.		Bajo
	Inversores, centros de transformación, almacenes.		Bajo
	Trabajadores de las instalaciones y visitantes.		Bajo
Accidentes con equipos energizados	Campo de paneles fotovoltaicos.	5. Riesgo de pérdidas humanas y daños materiales por contacto directo con equipos energizados.	Bajo
	Aerogeneradores.		Bajo
	Inversores, centros de transformación, subestación, línea transmisión, oficinas, almacenes.		Bajo
	Trabajadores de las instalaciones y visitantes.		Alto

Continuación Tabla 6.4.6-2.

Peligros	Elemento o área vulnerable	Riesgo	Evaluación
Accidentes de trabajo	Trabajadores de las instalaciones y visitantes.	6. Riesgo de accidentes para los trabajadores y visitantes.	Bajo
Accidentes de aeronaves y helicópteros, de vuelo a baja altura.	Aeronaves y helicópteros, de vuelo a baja altura.	7. Riesgo de accidentes de aeronaves y helicópteros, de vuelo a baja altura.	Bajo
	Aerogeneradores.		Bajo
	Línea de transmisión.		Bajo

Fuente: EMPACA, 2025.

Los riesgos fueron ubicados espacialmente en los Mapas de riesgos de las fases de construcción y cierre y de la fase de operación.

A continuación, se relacionan los riesgos identificados:

Riesgos fase de construcción/cierre:

1. Riesgo de pérdidas de vidas humanas y bienes materiales por terremotos.
2. Riesgo de pérdidas de vidas humanas y bienes materiales por huracanes.
3. Riesgo de pérdidas de vidas humanas y bienes materiales por descargas eléctricas.
4. Riesgo de pérdidas de vidas humanas y bienes materiales por incendios.
5. Riesgo de pérdidas humanas y daños materiales por contacto directo con equipos energizados.
6. Riesgo de accidentes durante la construcción/desmantelamiento de las obras del proyecto.
7. Riesgo de pérdidas de vidas humanas y bienes materiales por accidentes de tránsito.
8. Riesgo de accidentes de aeronaves y helicópteros, de vuelo a baja altura.

Riesgos fase de operación:

1. Riesgo de pérdidas de vidas humanas y bienes materiales por terremotos.
2. Riesgo de pérdidas de vidas humanas y bienes materiales por huracanes.
3. Riesgo de pérdidas de vidas humanas y daños materiales por descargas eléctricas.
4. Riesgo de pérdidas de vidas humanas y daños materiales por incendios.
5. Riesgo de pérdidas humanas y daños materiales por contacto directo con equipos energizados.
6. Riesgo de accidentes para los trabajadores y visitantes.
7. Riesgo de accidentes de aeronaves y helicópteros, de vuelo a baja altura

Los riesgos fueron ubicados espacialmente en los Mapas de riesgos de las fases de construcción, operación y cierre.

De acuerdo con los resultados obtenidos de los análisis fueron conformados los subprogramas de medidas de prevención del Plan de Contingencias.

Identificación de riesgo para la fase de construcción/cierre del proyecto			
Peligros	**Elemento o área vulnerable**	**Riesgo**	**Evaluación**
Terremotos	Instalaciones y facilidades temporales.	1. Riesgo de pérdidas de vidas humanas y bienes materiales por terremotos.	Medio
	Equipos de construcción/desmantelamiento y de apoyo a las obras		Medio
	Trabajadores en la construcción/desmantelamiento de las obras.		Medio
Huracanes	Instalaciones y facilidades temporales.	2. Riesgo de pérdidas de vidas humanas y bienes materiales por el azote de huracanes.	Alto
	Equipos de construcción/desmantelamiento y de apoyo a las obras.		Alto
	Trabajadores en la construcción/desmantelamiento de las obras.		Bajo
Descargas eléctricas	Instalaciones y facilidades temporales.	3. Riesgo de pérdidas humanas y daños materiales por descargas eléctricas.	Bajo
	Equipos de construcción/desmantelamiento y de apoyo a las obras.		Medio
	Trabajadores en la construcción/desmantelamiento de las obras.		Medio
Incendios	Instalaciones y facilidades temporales.	4. Riesgo de pérdidas humanas y daños materiales por incendios.	Bajo
	Equipos de construcción/desmantelamiento y de apoyo a las obras.		Bajo
	Trabajadores en la construcción/desmantelamiento de las obras.		Bajo
Accidentes con equipos energizados	Instalaciones y facilidades temporales.	5. Riesgo de pérdidas humanas y daños materiales por contacto directo con equipos energizados.	Bajo
	Equipos de construcción/desmantelamiento y de apoyo a las obras.		Bajo
	Trabajadores en la construcción/desmantelamiento de las obras.		Alto
Accidentes de trabajo	Trabajadores en la construcción/desmantelamiento de obras.	6. Riesgo de accidentes durante la construcción/desmantelamiento de las obras del proyecto.	Bajo
Accidentes de tránsito.	Automovilistas y peatones que transitan por las vías de acceso.	7. Riesgo de accidentes de tránsito.	Bajo
Accidentes de aeronaves y helicópteros, de vuelo a baja altura.	Aeronaves y helicópteros, de vuelo a baja altura.	8. Riesgo de accidentes de aeronaves y helicópteros, de vuelo a baja altura.	Bajo
	Equipos de construcción/desmantelamiento y de apoyo a las obras		Bajo

Carretera Romedillo-La Pionía

Carretera Cabrera-Nagua.

Proyecto Complejo Energético Catuán

WTG01

WTG02

WTG08

WTG03

WTG04

WTG05

WTG06

WTG07

Subestación eléctrica del Complejo Energético Catuán

Subestación eléctrica del Complejo Energético Los Cacos

LEYENDA

- Polígono de la concesión donde se construirá el Proyecto Complejo Energético Catuán.
- parcelas N° 13 y 14 donde se ubicarán los paneles solares del proyecto Complejo Energético Catuán.
- Línea de transmisión.
- Subestación
- Aero Generadores.

Nota
Los riesgos 1, 2, 3 y 5 para la fase de construcción/cierre abarcan todo el proyecto dado sus condiciones.

Escala 1:80000
0m 800m 1600m 2400m 3200m

2175500 2175000 2174500 2174000 2173500 2173000 2172500 2172000 2171500 2171000 2170500 2170000 2169500 2169000 2168500

391000 391500 392000 392500 393000 393500 394000 394500 395000 395500 396000 396500 397000 397500 398000 398500 399000 399500 400000 400500 401000 401500 402000 402500 403000

COMPLEJO ENERGÉTICO CATUÁN

Mapa de riesgo para la fase de construcción/cierre

Fuente:
Imagen Satelital Google Earth
georeferenciadas al Sistema de coordenadas planas Universal Transverse Mercator UTM (datum WGS84), zona 19 hemisferio Norte.

Registro de prestadores de servicios ambientales F00-016.
Permiso Ambiental 1876-12-RENOVADO.
EMPACA
Laboratorio de Cartografía Santo Domingo D.N. 2025.

Identificación de riesgo para la fase de operaciones			
Peligros	**Elemento o área vulnerable**	**Riesgo**	**Evaluación**
Terremotos	Campo de paneles fotovoltaicos.	1. Riesgo de pérdidas de vidas humanas y bienes materiales por sismos.	Bajo
	Aerogeneradores.		Alto
	Inversores, centros de transformación, subestación, línea transmisión, oficinas, almacenes.		Medio
	Trabajadores de las instalaciones y visitantes.		Bajo
Huracanes	Campo de paneles fotovoltaicos.	2. Riesgo de pérdidas de vidas humanas y bienes materiales por el azote de huracanes.	Alto
	Aerogeneradores.		Medio
	Inversores, centros de transformación, subestación, línea transmisión, oficinas, almacenes.		Alto
	Trabajadores de las instalaciones y visitantes.		Bajo
Descargas eléctricas	Campo de paneles fotovoltaicos.	3. Riesgo de pérdidas humanas y daños materiales por descargas eléctricas.	Bajo
	Aerogeneradores.		Bajo
	Inversores, centros de transformación, subestación, línea transmisión, oficinas, almacenes.		Bajo
	Trabajadores de las instalaciones y visitantes.		Medio
Incendios	Campo de paneles fotovoltaicos.	4. Riesgo de pérdidas humanas y daños materiales por incendios.	Bajo
	Aerogeneradores.		Bajo
	Inversores, centros de transformación, almacenes.		Bajo
	Trabajadores de las instalaciones y visitantes.		Bajo
Accidentes con equipos energizados	Campo de paneles fotovoltaicos.	5. Riesgo de pérdidas humanas y daños materiales por contacto directo con equipos energizados.	Bajo
	Aerogeneradores.		Bajo
	Inversores, centros de transformación, subestación, línea transmisión, oficinas, almacenes.		Bajo
	Trabajadores de las instalaciones y visitantes.		Alto
Accidentes de trabajo	Trabajadores de las instalaciones y visitantes.	6. Riesgo de accidentes para los trabajadores y visitantes.	Bajo
Accidentes de aeronaves y helicópteros, de vuelo a baja altura.	Aeronaves y helicópteros, de vuelo a baja altura.	7. Riesgo de accidentes de aeronaves y helicópteros, de vuelo a baja altura.	Bajo
	Aerogeneradores.		Bajo
	Línea de transmisión.		Bajo

Nota
Los riesgos 1, 2, 3 y 5 para la fase de operación abarcan todo el proyecto dado sus condiciones.

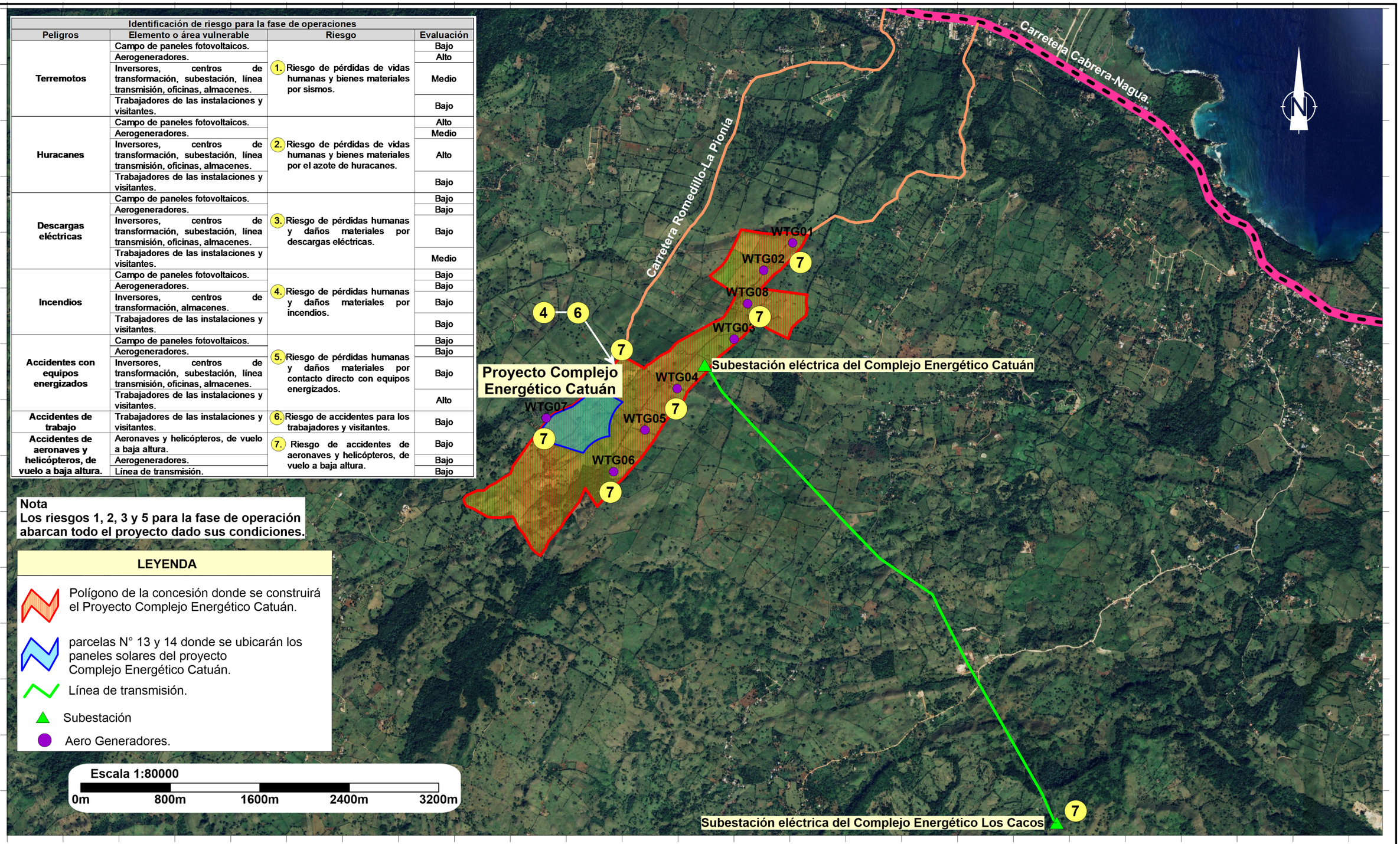

LEYENDA

- Polígono de la concesión donde se construirá el Proyecto Complejo Energético Catuán.
- parcelas N° 13 y 14 donde se ubicarán los paneles solares del proyecto Complejo Energético Catuán.
- Línea de transmisión.
- Subestación
- Aero Generadores.

Escala 1:80000

0m 800m 1600m 2400m 3200m

2175500 2175000 2174500 2174000 2173500 2173000 2172500 2172000 2171500 2171000 2170500 2170000 2169500 2169000 2168500

391000 391500 392000 392500 393000 393500 394000 394500 395000 395500 396000 396500 397000 397500 398000 398500 399000 399500 400000 400500 401000 401500 402000 402500 403000

COMPLEJO ENERGÉTICO CATUÁN

Mapa de riesgo para la fase de operación

Fuente:
Imagen Satelital Google Earth
georeferenciadas al Sistema de coordenadas planas Universal Transverse Mercator UTM (datum WGS84), zona 19 hemisferio Norte.

Registro de prestadores de servicios ambientales F00-016.
Permiso Ambiental 1876-12-RENOVADO.
EMPACA
Laboratorio de Cartografía Santo Domingo D.N. 2025.

6.4.7.- Plan de Contingencias

6.4.7.1.- Subprograma de medidas generales del Plan de Contingencias

Por las características del proyecto es muy necesario que los trabajadores del Proyecto Complejo Energético Catuán en las fases de construcción, operación y cierre estén entrenados y capacitados para cumplir con todas las medidas que integran el Plan de Contingencias. Se ha demostrado que la efectividad de las acciones que se tomen ante un desastre o evento, depende en gran medida de la organización e instrucción de los trabajadores y del personal vinculado a las diferentes actividades, en cualquiera de las fases del proyecto.

Objetivos:

- Organizar y capacitar a los trabajadores para las acciones previas a tomar en caso de peligros pronosticables, que puedan disminuir la vulnerabilidad de los elementos en riesgo.
- Reducir al mínimo la vulnerabilidad de los trabajadores del proyecto. Se prevé que en esta categoría estén los posibles visitantes que se encuentren en las áreas del proyecto.
- Instruir al personal para actuar de forma organizada ante estas eventualidades y la evacuación y evitar accidentes producto de una evacuación desorganizada o de acciones que puedan elevar el riesgo de los elementos.
- Capacitar al personal en las normas establecidas por los diferentes subprogramas del Plan de Contingencias y lograr que el personal realice sus trabajos de forma segura.

Medidas que integran este subprograma:

a.- Formación de brigadas de emergencias y estructura organizativa para actuar ante contingencias y accidentes.
b.- Evacuación de las instalaciones en caso de contingencias y accidentes.
c.- Adiestramiento de los trabajadores en el Plan de Contingencias y para los riesgos de accidentes en general y de contagio por coronavirus.

Riesgos a los que van dirigidas las medidas:

Riesgos fase de construcción/cierre:

1. Riesgo de pérdidas de vidas humanas y bienes materiales por terremotos.
2. Riesgo de pérdidas de vidas humanas y bienes materiales por huracanes.
3. Riesgo de pérdidas de vidas humanas y bienes materiales por descargas eléctricas.
4. Riesgo de pérdidas de vidas humanas y bienes materiales por incendios.
5. Riesgo de pérdidas humanas y daños materiales por contacto directo con equipos energizados.
6. Riesgo de accidentes durante la construcción/desmantelamiento de las obras del proyecto.
7. Riesgo de pérdidas de vidas humanas y bienes materiales por accidentes de tránsito.
8. Riesgo de accidentes de aeronaves y helicópteros, de vuelo a baja altura.

Riesgos fase de operación:

1. Riesgo de pérdidas de vidas humanas y bienes materiales por terremotos.
2. Riesgo de pérdidas de vidas humanas y bienes materiales por huracanes.
3. Riesgo de pérdidas de vidas humanas y daños materiales por descargas eléctricas.
4. Riesgo de pérdidas de vidas humanas y daños materiales por incendios.
5. Riesgo de pérdidas humanas y daños materiales por contacto directo con equipos energizados.
6. Riesgo de accidentes para los trabajadores y visitantes.
7. Riesgo de accidentes de aeronaves y helicópteros, de vuelo a baja altura

Áreas o elementos vulnerables:

Fases de construcción/cierre:

- Instalaciones y facilidades temporales.
- Equipos de construcción/desmantelamiento y de apoyo a las obras.
- Trabajadores en la construcción/desmantelamiento de las obras.
- Automovilistas y peatones que transitan por las vías de acceso.
- Aeronaves y helicópteros, de vuelo a baja altura.

Fase de operación:

- Aerogeneradores.
- Campo de paneles fotovoltaicos.
- Inversores, centros de transformación, subestación, línea transmisión, oficinas, almacenes.
- Trabajadores de las instalaciones y visitantes.
- Aeronaves y helicópteros, de vuelo a baja altura.

Tecnologías utilizadas:

a.- Formación de brigadas de emergencias y estructura organizativa para actuar ante contingencias y accidentes.

En la fase de construcción y cierre del proyecto, se organizarán las brigadas que estarán integradas por algunos de los maestros constructores o trabajadores de mayor experiencia y dirigidas por el Encargado de Medio Ambiente y de Seguridad.

Para la fase de operación, también se establecerán brigadas conformadas por los trabajadores del parque, las cuales se apoyarán en los cuerpos de seguridad municipal o provinciales.

Se le asignarán funciones específicas a cada integrante de la brigada ante los diferentes eventos no deseados que ocurran y que puedan presentar peligro para los trabajadores, visitantes y las propias instalaciones del parque híbrido. Estas brigadas de emergencia estarán compuestas por:

- Equipos de emergencia y actuación.
- Equipos de restablecimiento, compuesto por todo el personal para integrarse a las labores de reacondicionamiento y apoyo luego de ocurrida una contingencia como el caso de un huracán u otro de carácter tecnológico como pudiera ser un incendio en las instalaciones del proyecto.
- Equipo de primeros auxilios, el cual estará integrado por el personal para dar atención a los lesionados.

Estos grupos serán organizados de acuerdo con los riesgos presentes en las instalaciones y dirigidos por el Encargado de Medio Ambiente y de Seguridad.

Los grupos formados recibirán un entrenamiento adecuado de acuerdo con los accidentes y desastres tecnológicos y naturales que puedan ocurrir en las instalaciones, así como con las diferentes funciones y responsabilidades dentro de la estructura organizativa.

En caso de que los desastres y accidentes no puedan ser controlados por la magnitud del mismo, estará prevista la intervención de las instituciones gubernamentales como los bomberos y la Defensa Civil a las que se les solicitará su participación en caso que sea necesario.

b.- Evacuación de las instalaciones en caso de contingencias y accidentes.

Para las fases de construcción, operación y cierre del parque híbrido, los trabajadores estarán preparados ante cada tipo de contingencia y serán capaces de proceder a una evacuación. El desarrollo de esta medida siempre que sea bien planificada y organizada, ayudará a reducir un gran número de lesionados al momento de presentarse.

Para poder realizar una evacuación efectiva es necesario capacitar a los trabajadores con prácticas o simulaciones de una contingencia en todas sus fases de desarrollo.

Además, se deben establecer rutas de escape con señales fotos luminiscentes (Figura 6.4.7.1-1), que indiquen hacia dónde se deben dirigir las personas que deban evacuar y un Punto de Reunión Exterior que estará ubicado en los estacionamientos, en el que se agrupen y en donde todos estén fuera de peligro.

Figura 6.4.7.1-1. Señales relativas a las rutas de escape para evacuaciones.



Fuente: https://www.pinterest.com.mx/pin/39195459247190610/.

Se establecerán diferentes niveles de evacuación:

- Evacuación inmediata o intempestiva en el caso de incendios, tormenta de descargas eléctricas y terremotos.
- Evacuación planificada y previa, para el caso de la amenaza de huracán.

El personal trabajador, debe tener un sitio de evacuación de acuerdo a la contingencia y un plan de movimiento.

Para las evacuaciones inmediatas o intempestivas considerarán los siguientes niveles de evacuaciones:

- **Evacuación parcial:**

  - Este tipo de evacuación sólo se dará en el área afectada o aledaña que pueda verse bajo la influencia del evento.
  - Todo el personal que no tenga una función previamente designada en el Plan de Contingencias, deberá retirarse al punto de reunión exterior, el cual estará identificado. Este personal deberá, siempre y cuando sea posible, dejar el trabajo que realizaba en condiciones seguras.
  - La evacuación se realizará de forma ordenada para evitar accidentes.
  - La persona que previamente a la emergencia se designará, entre los trabajadores para coordinar la evacuación, decidirá las medidas a adoptar.

- **Evacuación general**

  - Este tipo de evacuación se realizará cuando haya que desalojar toda el área del proyecto.
  - Deberá procederse con toda la precaución y rapidez posible.

c.- Adiestramiento de los trabajadores en el Plan de Contingencias y para los riesgos de accidentes en general

Dentro del Plan de Contingencias se contempla el adiestramiento específico sobre los peligros que pueden ocurrir de todo el personal que laborará en las fases de construcción, operación y cierre. De igual forma contempla aspectos relacionados con la seguridad laboral para evitar o reducir la ocurrencia de accidentes.

Se distribuirá material didáctico a los entrenados y se utilizarán las ayudas audiovisuales para lograr una mejor representación de los objetivos y se asignará a un formador especializado en los temas a tratar. El adiestramiento estará dividido en una parte teórica y otra práctica para la realización de los simulacros.

Los cursos a impartir estarán compuestos por una serie de temas que contendrán toda la información básica necesaria, para el buen desempeño de los trabajadores. Los temas en los que los trabajadores serán capacitados se presentan en la Tabla 6.4.7.1-1.

Tabla 6.4.7.1-1. Cursos de capacitación.

Curso	Temas a impartir
Manejo de contingencias.	• Entrenamiento para actuación ante huracanes. • Entrenamiento para actuación ante terremotos. • Entrenamiento para actuación ante eventos de descargas eléctricas. • Entrenamiento para actuación ante incendios. • Entrenamiento para actuación en caso de accidentes. • En todos se harán simulacros o simulaciones de actuación ante estos eventos.
Prevención de Riesgos y Seguridad Laboral.	• Riesgos ligados al medio ambiente de trabajo. • Usos de los medios de protección. • Planes de emergencia y evacuación. • Protección colectiva e individual. • Incendios: Prevención, extinción, evacuación. • Conducción segura de vehículos.
Primeros auxilios.	Este bloque, es considerado como la formación básica o mínima, el socorrista que debe estar capacitado para atender situaciones de emergencia médica, causadas por accidentes, entre otras. • Pérdida de conocimiento. • Paros cardio-respiratorios. • Obstrucción de vías respiratorias. • Hemorragias y shock.

Fuente: EMPACA. 2025.

En la Tabla 6.4.7.1-2 se resumen las medidas con el responsable de la ejecución, personal requerido y apoyo logístico para ejecutarlas.

Tabla 6.4.7.1-2. Medidas del PMAA y requisitos para su cumplimiento.

Medidas	Responsable de Ejecución	Personal Requerido	Apoyo Logístico
a.- Formación de brigadas de emergencias y estructura organizativa para actuar ante contingencias y accidentes.	Encargado de Medio Ambiente y Seguridad.	Trabajadores del proyecto.	Listado de los trabajadores y su localización diaria en las diferentes áreas del proyecto.
b.- Evacuación de las instalaciones en caso de contingencias y accidentes.		Brigadas de emergencia.	Señales de rutas de escape o recorrido de evacuación, lámparas de emergencia.
c.- Adiestramiento de los trabajadores en el Plan de Contingencias y para los riesgos de accidentes en general.		Instructores especializados para impartir el adiestramiento.	Material didáctico.

Fuente: EMPACA. 2025.

En la Tabla 6.4.7.1-3 se resume el monitoreo de las medidas del PMAA y la Tabla 6.4.7.1-4 presenta el costo de la medida y el cronograma de ejecución.

Tabla 6.4.7.1-3. Monitoreo del PMAA.

Medidas	Parámetros de Gestión	Parámetros de indicador de seguimiento	Frecuencia	Norma para comprobar resultados	Registros
a.- Formación de brigadas de emergencias y estructura organizativa para actuar ante contingencias y accidentes.	Verificación de la existencia de la formación de brigadas de emergencias y estructura organizativa para actuar ante contingencias y accidentes.	Número de personas que forman parte de las brigadas de emergencia.	**Semestral.**	Instructivos de actuación en casos de Emergencia. Ley 147-02 sobre Gestión de Riesgos.	Conformación de listas con los nombres, responsabilidad en la brigada y teléfonos de contacto.
b.- Evacuación de las instalaciones en caso de contingencias y accidentes.	Verificación de que se hayan realizado los entrenamientos y colocados las señales.	Número de simulacros realizados.	**Semestral.**	Instructivos de actuación en casos de Emergencia. Ley 147-02 sobre Gestión de Riesgos.	Procedimiento establecido para realizar la evacuación.
c.- Adiestramiento de los trabajadores en el Plan de Contingencias y para los riesgos de accidentes en general.	Verificación de que se haya realizado la capacitación de los trabajadores en el Plan de Contingencias y para los riesgos de accidentes en general.	Número de trabajadores capacitados y simulacros realizados.	**Semestral.**	Pruebas del conocimiento a través de test y supervisión durante los simulacros para observar si realizan los trabajos de acuerdo con lo establecido en los adiestramientos.	Se habilitará un libro de registro donde se reflejarán los resultados de las evaluaciones de los trabajadores adiestrados y en los temas que recibieron el adiestramiento.

Fuente: EMPACA. 2025.

Tabla 6.4.7.1-4. Costo anual y cronograma del subprograma.

Medidas	Costo anual de la medida	Meses													
		1	2	3	4	5	6	7	8	9	10	11	12	13	14
a.- Formación de brigadas de emergencias y estructura organizativa para actuar ante contingencias y accidentes.	RD$ 15,000.00 (Fases de Construcción y cierre).														
	RD$ 50,000.00 (Fase de Operación).														
b.- Evacuación de las instalaciones en caso de contingencias y accidentes.	RD$ 15,000.00 (Fases de Construcción y cierre).														
	RD$ 50,000.00 (Fase de Operación).														
c.- Adiestramiento de los trabajadores en el Plan de Contingencias y para los riesgos de accidentes en general.	RD$ 50,000.00 (Fases de Construcción y cierre).														
	RD$ 100,000.00 (Fase de Operación).														
Total	**RD$ 80,000.00 (Fase de Construcción).**														
	RD$ 200,000.00 (Fase de operación).														
	RD$ 80,000.00 (Fase de cierre).														

Fuente: EMPACA. 2025.

6.4.7.2.- Subprograma de medidas para la prevención y actuación ante accidentes

Durante las fases de construcción y cierre del Proyecto Complejo Energético Catuán existe la posibilidad de ocurrencia de accidentes para los trabajadores de la obra y los trabajadores que instalarán los paneles solares, aerogeneradores y equipos eléctricos.

Durante la fase de operación del proyecto, el mantenimiento de las instalaciones se limitará a la limpieza de paneles solares, mantenimiento de aerogeneradores, revisión y reparación de conexiones eléctricas, inversores y baterías, actividades que pueden ocasionar accidentes por electrocución a los trabajadores encargados del mantenimiento.

A fin de evitar este tipo de accidente el personal de mantenimiento deberá ser especialmente capacitado y equipado para realizar estas labores y las instalaciones deben contar con las protecciones necesarias, como las siguientes:

- La instalación de circuito de baja tensión corriente continua estará protegida contra contactos directos, de manera que los elementos activos sean inaccesibles. Para lograr este aislamiento se utilizarán cajas de conexión debidamente protegidas, que no permitan el acceso a su interior y cables de doble aislamiento.

- En la instalación circuito de baja tensión corriente alterna se instalarán interruptores generales magnetotérmicos de accionamiento manual, tipo bipolar por cada inversor y cuadro de protección, con una intensidad de cortocircuito superior a la indicada por la compañía eléctrica distribuidora en el punto de conexión. Estos interruptores serán accesibles a dicha compañía en todo momento, con objeto de poder realizar la desconexión manual.
- También se dotará al sistema de protección diferencial para la protección frente a contactos indirectos, mediante la colocación de interruptores automáticos diferenciales bipolares, con objeto de proteger a las personas en caso de derivación de cualquier elemento de la instalación. Se fijarán sobre perfiles DIN.

Este subprograma se ha elaborado para dar respuestas a accidentes, para que todo el personal que laborará en el proyecto en sus fases de construcción, operaciones y cierre, tenga el conocimiento necesario de los mecanismos de acción y pueda dar las primeras atenciones a un trabajador o visitante, que resulte afectado dentro del proyecto y que, además.

Notifique de la ocurrencia de cualquier tipo de emergencia que pueda afectar un área dentro del proyecto.

Objetivos:

- Lograr que se establezcan las medidas de seguridad para el montaje del parque fotovoltaico y su conexión al SENI.
- Lograr que se establezcan las medidas de seguridad para las operaciones del parque fotovoltaico.
- Lograr el menor tiempo de respuesta posible para que los trabajadores y visitantes que resulten afectados puedan ser trasladados a un centro médico especializado o que se le brinden los primeros auxilios con la mayor brevedad de tiempo.

Medidas que integran este subprograma:

a.- Medidas para dar respuestas a accidentes.
b.- Instrucciones para dar los primeros auxilios y notificación de emergencias para accidentes ocurridos.
c.- Equipamiento de los trabajadores con equipos de protección individual para la fase de construcción del complejo energético y de cierre del proyecto si fuera el caso.
d.- Equipamiento de los trabajadores y visitantes con equipos de protección individual para la fase de operación.
e.- Medidas de seguridad y normas de procedimiento para la utilización de los equipos en las fases de construcción y cierre del proyecto.
f.- Medidas de seguridad para el montaje de equipos tecnológicos y partes del complejo energético, y su desmantelamiento en el cierre del proyecto.
g.- Medidas para evitar la ocurrencia de accidentes de tránsito.

Riesgos a prevenir o mitigar:

Fase de construcción:

- Riesgo de pérdidas humanas y daños materiales por contacto directo con equipos energizados.
- Riesgo de accidentes durante la construcción/desmantelamiento de las obras del proyecto.
- Riesgo de accidentes de tránsito.
- Riesgo de accidentes de aeronaves y helicópteros, de vuelo a baja altura durante el montaje de los aerogeneradores.

Fase de operación:

- Riesgo de pérdidas humanas y daños materiales por contacto directo con equipos energizados.
- Riesgo de accidentes para los trabajadores y visitantes.
- Riesgo de accidentes de aeronaves y helicópteros, de vuelo a baja altura

Áreas o elementos vulnerables:

Fase de construcción y cierre:

- Trabajadores en la construcción/desmantelamiento de las obras.
- Automovilistas y peatones que transitan por las vías de acceso.
- Aeronaves y helicópteros, de vuelo a baja altura

Fase de operación:

- Trabajadores de las instalaciones y visitantes.
- Aeronaves y helicópteros, de vuelo a baja altura

Tecnologías utilizadas:

a.- Medidas para dar respuestas a accidentes.

Es un deber de cada trabajador de la fase de construcción o de cierre del proyecto, que observe un accidente, informar inmediatamente a su superior. En la fase de operaciones, también se seguirá el mismo procedimiento, pero teniendo en cuenta la concentración dentro del parque fotovoltaico, se debe actuar de manera individual avisando a un superior, antes o después, de acuerdo a como la situación lo permita. Los pasos básicos y principales a seguir luego de ocurrir un accidente son los siguientes:

- Notificar inmediatamente a la persona responsable del área o a su sustituto.
- Avisar al equipo de primeros auxilios.
- Dar los primeros auxilios a la persona accidentada, en caso de ser necesario.

- Requerir los servicios de ambulancia o transporte para el traslado de la persona accidentada al hospital o centro médico más cercano, en caso de que fuera necesario.
- Dependiendo del tipo de accidente que haya sufrido el trabajador o visitante, se realizará la evaluación del área y se determinará si se mantienen las condiciones de riesgos que pudieran volver a originar el accidente.
- En la medida de la posibilidad y la necesidad, se paralizarán los trabajos, asegurando la parada segura de los equipos.
- No se reiniciarán las labores mientras persistan condiciones de peligro para las demás personas.
- Seguimiento médico al trabajador o persona accidentada.
- Realizar reporte de accidente y establecer las garantías para evitar la repetición de este tipo de accidente.
- Disponer de listado de números de teléfonos de emergencia de centros médicos de la zona, Cuerpo de Bomberos y de la Policía Local.
- Disponer de botiquín de primeros auxilios, el cual debe de tener algunos elementos imprescindibles los cuales se muestran en la Tabla 6.4.7.2-1.

Tabla 6.4.7.2-1. Elementos imprescindibles en los botiquines.

Elemento necesario	Utilización
Agua oxigenada.	Limpiar heridas. Su acción hemostática hace detener el sangrado en cortes, lastimaduras o hemorragias nasales.
Alcohol.	Desinfectar termómetros cilíndricos, pinzas, tijeras u otro instrumental. También se utiliza para la limpieza de la piel antes de una inyección. NO es aconsejable utilizarlo en una herida porque irrita los tejidos.
Algodón.	Forrar tablillas o inmovilizadores, improvisar apósitos y desinfectar el instrumental. Nunca se debe poner sobre una herida abierta.
Gasas.	Limpiar y cubrir heridas o detener hemorragias. Se sugieren aquellas que vienen en paquetes o tarros que contienen una o más trozos estériles individuales. Material suficiente para tratar una lesión solamente. Hay gasas antiadherentes para heridas con sangre o las nitrofuracinadas para quemaduras.
Vendas.	Es indispensable que haya vendas en rollo. Se recomienda incluir vendas elásticas y de gasas de diferentes tamaños.
Vendas adhesivas (banditas, curitas).	Cubrir heridas pequeñas.
Compresas.	Proteger heridas o quemadura, atender una hemorragia. También compresas frío instantáneo para desinflamación por frío en caso de golpes, traumatismos, etc. Las compresas de calor se usan para congelamiento o estado de shock. Porción de gasa orillada estéril, lo suficientemente grande (30 a 40 cm) para que se pueda extender más allá del borde de la herida o quemadura. Existen las compresas estériles engrasadas en vaselina para evitar la infección de heridas y el sangrado.
Yodo.	Germicida de acción rápida, se utiliza como solución para realizar la limpieza y desinfección de lesiones.
Hisopos dobles.	Extraer cuerpos extraños en ojos, limpiar heridas donde no se puede hacer con gasa y aplicar antisépticos en cavidades.

Continuación Tabla 6.4.7.2-1.

Elemento necesario	Utilización
Telas adhesivas.	Fijar gasas, apósitos y vendas.
Otros elementos que pueden ser útiles	Termómetro clínico. Pinzas. Tijeras. Jabón antiséptico. Baños oculares. Polvos cicatrizantes. Antibióticos. Bicarbonato de sodio. Crema para quemaduras. Solución rehidratante. Termómetro clínico.

Fuente: EMPACA. 2025.

b.- Instrucciones para dar los primeros auxilios y notificación de emergencias para accidentes ocurridos.

Para cualquiera de las fases del proyecto, los trabajadores con conocimiento para dar los primeros auxilios se harán cargo de las personas que se hayan accidentado o sufrido una enfermedad repentina como un paro cardiaco, aplicando las técnicas de primeros auxilios.

El Encargado de Medio Ambiente y Seguridad, coordinará las necesidades de ambulancias y conocerá el hospital de destino de cada evacuado. Si lo considera necesario designará personal para acompañar al herido a los centros médicos de la zona.

A continuación, se presenta un ejemplo o modelo de instructivo similar al que deberá desarrollarse en el proyecto y en el que deberán estar entrenados todos los miembros del equipo de primeros auxilios.

Procedimiento general para dar los primeros auxilios:

- En caso de que una persona se lastime o sufra una enfermedad repentina, una lesión o accidente, se debe notificar inmediatamente al equipo de primeros auxilios.
- Por ningún motivo el accidentado puede ser movido si se encuentra tendido en el suelo.
- Los miembros del equipo de primeros auxilios deben actuar con lo que se tiene a mano y los conocimientos de primeros auxilios y en el lugar del accidente, hasta que lleguen los refuerzos y equipos solicitados. Nunca se debe abandonar al accidentado.
- Mantenga el área segura: analice los riesgos que corren usted y la víctima, buena ventilación e iluminación y evaluar rápidamente los signos vitales del paciente: conciencia, respiración, pulso, presión arterial y temperatura.
- Identificar si la víctima tiene conciencia, de no tenerla no puede ser movida, ya que puede darse el caso que haya sufrido una lesión y al no poder comunicarlo podría ocasionarle problemas serios.
- La respiración de una persona adulta oscila entre 16-20 veces por minuto. En caso de tener la respiración rápida el paciente está en shock. Si la respiración es lenta el paciente está desmayado.
- El pulso normal de un adulto se encuentra entre 60-80 veces por minuto. En caso de que el pulso esté acelerado o taquicardia, el paciente podría estar en un shock nervioso o convulsionando. Pero si el pulso es lento o bradicardia, el paciente podría estar en un shock hipovolémico o desmayado.

- La temperatura debe ser tomada, si ésta se toma con un termómetro debe oscilar entre 36.5-37 ºC, en caso de tenerla baja, el paciente podría estar en shock o hipotermia; si ésta se haya por encima, es signo de una infección o insolación. En caso de no poseer un termómetro, ésta se puede apreciar usando la palma de la mano.
- La presión arterial debe oscilar entre 145-90 (la alta) y 95-50 (la mínima). Se tomará con el equipo apropiado (esfigmomanómetro y el estetoscopio), por una persona capacitada.

Procedimiento para RCP:

Cuando la víctima no presente estos signos vitales debe aplicarse la RCP, para el cual se deberán realizar los siguientes pasos:

- Abra la vía respiratoria inclinando hacia atrás la cabeza y levante la barbilla.
- Verifique si el paciente respira, observando y escuchando por tres segundos.
- Verifique si tiene pulso en el cuello o en la muñeca.
- Si el paciente no respira y no tiene pulso inicie el proceso con cuatro respiraciones y vuelva a verificar el pulso.
- Cuando es aplicado por una persona se darán dos respiraciones y quince masajes a razón de ochenta por minuto.
- Cuando sea aplicado por dos personas se hará una respiración y cinco masajes a razón de sesenta por minuto.
- Verifique periódicamente el pulso y la respiración hasta que ésta se consiga, entonces detenga el proceso, mientras tanto no se restablezca y venga ayuda médica.
- Los movimientos serán firmes, perpendicular al paciente, sin doblar los brazos, sin rebotar y coordinado con las respiraciones.
- Mientras este proceso es realizado, se debe llamar la ambulancia en caso de un posible traslado. Esto lo determinarán las circunstancias del accidente y el estado del paciente, en caso de ser necesario.

Procedimiento en caso de heridas:

En caso de que la víctima tenga una herida se deben seguir los siguientes pasos:

- Limpiar toda sustancia externa en el entorno a la herida (polvo, sudor, grasa, etc.), aplicando agua y jabón desinfectante.
- Desinfectar con un antiséptico, ya sea líquido, en polvo o en aerosol. Puede ser agua oxigenada, yodo, etcétera.
- Cubrir la herida con apósito, vendaje o paño limpio.
- En caso de que la herida presente los siguientes signos: Inflamación en la parte afectada, hinchazón de una glándula, fiebre, enrojecimiento, sensibilidad al tacto, pus, sensación de calor, palpitaciones dolorosas o shock. Se debe hacer lo siguiente:
  a) Eleve la parte afectada.
  b) Mantenga la persona acostada.
  c) Aplique paños húmedos para bajar la temperatura.
  d) Traslade al paciente al Centro Médico establecido.
  e) El tratamiento con antibióticos debe ser recetado por el médico.

- En ocasiones dentro de las heridas encontramos vidrios, astillas, etc. Éstas deben ser extraídas sólo si no están profundas o no presentan alguna resistencia al ser extraídas.
- Esta maniobra debe hacerse con unas pinzas de extracción, de lo contrario debe ser inmovilizado, dejando el objeto dentro de la herida para ser extraído por el médico.
- No se debe extraer cuchillas, varillas o cualquier objeto grande que esté clavado al cuerpo, esto sólo lo hará el médico.
- Heridas en la cabeza debe seguir el siguiente procedimiento:
  a) No lave la herida.
  b) Inmovilice la cabeza.
  c) Aplique presión directa si no hay fractura del cráneo.
  d) En heridas pequeñas puede aplicar bolsas de hielo.
  e) Traslade a la víctima semi-acostada.

Precauciones: Los primeros auxilios sólo se practicarán hasta la llegada de personal experto en el área o traslado a un centro especializado.

Procedimiento en caso de shock: El shock es un descenso súbito de la vitalidad corporal causada por el dolor, el miedo o la pérdida de sangre, que puede provocar desde un simple desmayo hasta la muerte

Síntomas:

- Aparece una palidez superficial.
- La piel se pone helada y pegajosa, principalmente en la frente y en las palmas de las manos.
- Aumenta en número de pulsaciones por minuto.
- Se presentan escalofríos, náuseas y vómitos.
- La respiración se trona débil y superficial.
- El pulso se vuelve débil y rápido.

Causas:

- Lesiones graves.
- Dolores agudos.
- Post-operatorios.
- Envenenamiento.
- Quemaduras graves.
- Asfixias por gas.
- Ahogamiento.
- Algunas enfermedades infecciosas.
- Emociones intensas.

Actuación:

- Tumbar a la víctima en posición horizontal (de espaldas si está consciente, o en PLS si está inconsciente); en esta posición la sangre circula mejor y puede aportar oxígeno al cerebro.
- Elevar las piernas al herido echado de espaldas.
- Buscar una hemorragia externa (oculta a veces por la ropa, sobre todo en invierno o tiempo frío) y detenerla.
- Interrogar al herido o a los presentes (un golpe, incluso poco violento, puede provocar una hemorragia interna); la víctima puede verse afectada por una enfermedad cardiaca y sufrir dolor torácico.
- Arropar a la víctima y evitar cualquier movimiento.
- Avisar a los servicios sanitarios, pues el tratamiento del shock necesita cuidados médicos especializados. El transporte debe hacerse bajo vigilancia médica.
- La colocación del herido en la camilla y el transporte del mismo deberán hacerse siempre con la víctima en posición horizontal.

Procedimiento en caso de insolación: La insolación es una anormalidad que se presenta cuando una persona se expone excesivamente al calor del sol. Pueden ser causadas por una exposición excesiva al sol o a una lámpara de sol. La mayoría de las quemaduras solares son superficiales; en los casos graves, la piel adquiere un tono rojo langosta, se ampolla y el afectado puede sufrir de insolación. Algunos medicamentos producen reacciones graves a la luz solar.

Reconocimiento:

- Se presentan mareos y dolor de cabeza.
- Ocurre una sensación de sequedad en la boca y en la piel.
- Ocasionalmente, pueden formarse ampollas resultantes de las quemaduras de segundo grado.
- Pérdida del conocimiento.
- Enrojecimiento de la cara y de la piel con dolor al roce debido a las quemaduras de primer grado.
- Presencia de fiebre, está puede elevarse a los 40 ºC o más.
- En ocasiones puede presentar convulsiones.
- El pulso aumenta, la respiración es difícil y con ronquidos y las pupilas se observan con cierto grado de dilatación.

Qué hacer:

- La insolación, indicada principalmente por una temperatura muy alta, se debe tratar poniendo rápidamente al paciente en un lugar fresco, quitar o soltar su ropa y aplicar agua fresca o bolsas de hielo a su cuerpo. Se deben dar masaje a los brazos y piernas de la víctima vigorosamente para ayudar la circulación.

- A causa de agotamiento por calor mueva a la víctima a un lugar fresco y eleve sus piernas. Si puede tomar fluidos por su boca, dele cantidades pequeñas de agua con sal (una media cucharilla de sal en vaso de agua).
- Los calambres por calor pueden también tratarse con soluciones de sal tomadas por la boca.
- Si la víctima ha padecido de insolación, agotamiento por calor, o calambres por calor prolongados, se debe buscar atención médica.
- Evite dar agua sin agregarle sal porque esto vaciaría además la concentración de sal del cuerpo. Evite la re-exposición inmediata de la víctima al calor porque podría estar muy sensible a temperaturas altas por un tiempo.

Notificación de emergencias: Se debe notificar cualquier emergencia que ocurra en el proyecto, como es en caso de incendios, accidentes, o la probabilidad de ocurrencia de un desastre natural.

Con la notificación de la emergencia se puede acelerar las acciones de controlar el evento, y minimizar las afectaciones a las instalaciones del proyecto o las personas. Estos avisos pueden ser llamando a los bomberos o evacuando al personal en caso de eminente azote del peligro.

En las diferentes áreas del proyecto, se colocarán carteles visibles con una lista de todos los números de teléfonos de emergencia (hospital más cercano, Cuerpo de Bomberos, Cruz Roja, Estación de Defensa Civil, entre otros), para el caso de los diferentes eventos que puedan ocurrir, además de los números de las oficinas de los ejecutivos de la empresa.

c.- Equipamiento de los trabajadores con equipos de protección individual para la fase de construcción complejo energético y el cierre del proyecto si fuera el caso.

Es el conjunto de dispositivos o medios destinados a ser llevados por una persona, para protegerla de los riesgos que se derivan del trabajo y que pueden dañar su integridad o su salud durante la fase de construcción o cierre del proyecto. Los trabajadores del proyecto, en su fase de construcción o de cierre, deberán utilizarlo en las labores que lo requieran para evitar de esta forma la ocurrencia de accidentes laborales. Sobre los mismos se debe saber:

- Los medios de protección individual y colectiva, serán de uso obligatorio, siempre que se precisen para eliminar o reducir los riesgos.
- Cada individuo debe usar obligatoriamente el equipo de protección individual que se les facilitará y es, además, responsable de mantenerlo en perfectas condiciones de uso, comunicar los defectos o daños que vea en ellos, así como de entregar los deteriorados y solicitar otros nuevos.

Los elementos de protección individual que se utilizarán en la instalación del proyecto se presentan en la Tabla 6.4.7.2-2.

Tabla 6.4.7.2-2. Medios de protección durante las fases de construcción y cierre del proyecto.

Medio de protección	Uso
Casco de seguridad. 	Su uso es siempre obligatorio en los trabajos de cualquier tipo en las fases de construcción y cierre.
Gafas de seguridad. 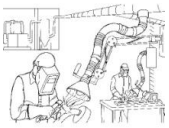	Es obligatorio su uso en todos los trabajos y operaciones en que existan riesgos que afectan a los ojos, tales como proyecciones de sólidos o líquidos. En función del riesgo se aplicará la protección a toda la cara (pantallas faciales), como en los casos de soldadura, esmerilado y otros.
Protección de las manos “Guantes”. 	Se requiere el uso obligatorio de guantes de protección en todos los trabajos y operaciones que precisen contacto manual con materiales cortantes, móviles, punzantes, tóxicos, corrosivos o calientes. Especial importancia tiene el uso de guantes aislantes para realizar trabajos eléctricos en tensión y operaciones o maniobras en instalaciones eléctricas.
Calzado de seguridad. 	Su uso es obligatorio en todos los lugares de trabajo, los mismos protegen de caídas de objetos y otros.
Cinturón de seguridad. 	En todo trabajo en alturas con peligro de caída eventual, es obligatorio el uso de este medio de protección, combinándolo con líneas adicionales de seguridad.
Protectores auditivos “Tapones o Cascos”.  	Es obligatorio su uso en aquellos trabajos o zonas donde el nivel de ruido sea superior al permisible.
Ropa de trabajo. 	Junto al equipo de protección personal propiamente dicho, se propiciará también a cada operario su correspondiente ropa de trabajo, la cual usará en todo momento y cuidará correctamente.
Protección de las vías respiratorias, “Máscaras filtrantes o equipos autónomos. 	El uso obligatorio, según los casos, de unos u otros medios será fijado en función del tipo de contaminante y tiempo de exposición o duración del trabajo.

Fuente: EMPACA. 2025

Por otra parte, se colocarán señales indicando la obligatoriedad de los equipos de protección personal (Figuras 6.4.7.2-1), así como señales de advertencia para evitar accidentes durante la fase de construcción del proyecto, (Figuras 6.4.7.2-2).

Figuras 6.4.7.2-1. Señales para indicar la necesidad del uso de los equipos de protección personal en la obra.



Fuente: Archivos EMPACA.

Figuras 6.4.7.2-2. Señales de advertencia para evitar accidentes durante la construcción del proyecto.



Fuente: Archivos EMPACA.

d.- Equipamiento de los trabajadores y visitantes con equipos de protección individual para la fase de operación.

Equipos de protección personal para trabajadores:

Los trabajadores y visitantes en la fase de operaciones del parque híbrido tendrán a su disposición una serie de equipos de protección personal, que deberán usarse en cada caso de acuerdo con la acción que tengan que hacer en un momento determinado. Estos equipos se detallan en la Tabla 6.4.7.2-3.

Tabla 6.4.7.2-3. Medios de protección para los trabajadores y visitantes en la fase de operación.

Medio de protección	Uso
	Guantes aislantes para acceder a las áreas eléctricas, en el caso de los visitantes no es imprescindible si no estará relacionado con esas actividades. Guantes de protección para jardineros.
	Espejuelos para la protección contra el polvo o los resplandores en zonas abiertas, en el caso de los visitantes no es imprescindible si no estará relacionado con esas actividades.

Continuación Tabla 6.4.7.2-3.

Medio de protección	Uso
	Cascos.
	Botas con elementos aislantes y casquillo metálico en la punta, en el caso de los visitantes no es imprescindible si no estará relacionado con esas actividades.
	Uniformes según las exigencias de los trabajos a realizar, en el caso de los visitantes no es imprescindible si no estará relacionado con esas actividades.
Protección de las vías respiratorias, "Máscaras filtrantes o equipos autónomos. 	El uso obligatorio, según los casos, de unos u otros medios será fijado en función del tipo de contaminante y tiempo de exposición o duración del trabajo.
Duchas y lava ojos. 	Se instalarán donde el personal del parque híbrido pueda ponerse en contacto con materiales peligrosos como son cáusticos, corrosivos, irritantes de los ojos o la piel o tóxico.

Fuente: Archivos EMPACA.

En la fase de operaciones los trabajos de mantenimiento o reparaciones eventuales se harán por brigadas especializadas, tanto de la empresa ACCIONA ENERGÍA DOMINICANA, S.R.L., como relacionadas con los fabricantes de los equipos tecnológicos y contratadas. Estas entidades tienen en sus planes de operaciones todas las exigencias necesarias de seguridad para cada acción (Foto 6.4.7.2-1).



Foto 6.4.7.2-1. *Vista de los equipos utilizados para mantenimiento a los aerogeneradores (archivos EMPACA).*

En las actividades de conexión o instalación de equipos y trabajos en las áreas eléctricas, será de estricto cumplimiento los siguientes aspectos:

- Se colocará el indicador de riesgo eléctrico (señal triangular amarilla), en la puerta de acceso y en las pantallas de protección.
- Se colocará un cartel con las instrucciones de primeros auxilios a prestar en caso de accidentes, que estará en lugar muy visible y modo de escritura de fácil lectura.
- Se equipará el local con una banqueta aislante adecuada a la tensión de servicio.
- Salvo que en los propios equipos figuren las instrucciones de maniobras, en el lugar correspondiente, habrá un cartel con las citadas instrucciones.

Equipos de protección personal para visitantes:

Los principales riesgos de accidentes que les pueden ocurrir a los visitantes del proyecto durante sus operaciones están relacionados con el deambular por sectores de peligro de contacto con elementos energizados o por golpes mecánicos. En toda la zona del proyecto estarán establecidas medidas para la prevención de accidentes, delimitando o prohibiendo el paso a personas ajenas al personal técnico.

Señalización de las instalaciones:

Se colocarán la señalización de seguridad advirtiendo de los peligros relacionados con el acceso y el voltaje, (Figura 6.4.7.2-3).

Figura 6.4.7.2-3. Carteles de señales de seguridad.



Fuente: Archivos EMPACA.

e.- Medidas de seguridad y normas de procedimiento para la utilización de los equipos en la fase de construcción y cierre del proyecto.

Medidas de seguridad:

a) Se definirán las rutas por donde transitarán cualquier equipo auxiliar para la instalación y se dispondrá de personal para el control de sus maniobras.
b) Siempre contarán con supervisión mientras se desarrollen estas labores.
c) Colocación de carteles de advertencia en las rutas por donde transitarán los camiones con materiales y equipos.
d) Colocar señales de seguridad durante los trabajos de conexión e instalación, (Figura 6.4.7.2-4).

Figura 6.4.7.2-4. Carteles de señales de seguridad.



Fuente: Archivos EMPACA.

e) Se establecerán límites de velocidad para el tránsito de los vehículos y maquinarias.
f) Para los trabajos de izaje de cualquier elemento se utilizarán grúas de la capacidad requerida y se cumplirán los instructivos de seguridad exigidos en este tipo de trabajos. Estos equipos cumplirán con todas las normas establecidas.
g) Los equipos que sean contratados deberán pasar por una inspección rigurosa para determinar las condiciones en que se encuentren.

Normas o procedimientos:

Para el desarrollo de los trabajos de instalación que requieran de elevadores, grúas, etc, estos deben cumplir obligatoriamente con una serie de condiciones de seguridad y funcionabilidad para evitar que durante su operación puedan ocasionar accidentes que pueden provocar daños en las personas, en el medio ambiente y la economía.

Todos los vehículos y equipos deberán:

- Estar equipados con extintor timbrado y con las revisiones al día, para caso de incendio, así como triángulo, botiquín de primeros auxilios y kit de herramientas básicas.
- Mantenerse en buen estado de funcionamiento.
- Los conductores y personal encargado de vehículos y equipos para los trabajos deberán recibir una formación e instrucción especial.
- Deberán adoptarse medidas preventivas para evitar que caigan en las zanjas.
- Se hará una comprobación periódica de los equipos y vehículos.
- Los equipos sólo serán utilizados por personal autorizado y cualificado.

- No se realizarán ajustes con el equipo en movimiento o con el motor en funcionamiento.
- No se trabajará con el equipo en situación de semi avería. Se reparará primero y después se reanudará el trabajo.
- Antes de iniciar cada turno de trabajo, se comprobará que funcionan todos los mandos correctamente.
- Se ajustará el asiento para que el conductor pueda alcanzar los controles sin dificultad.
- No se podrá fumar durante la carga de combustible ni se comprobará con llama el llenado del depósito.
- Los equipos se desplazarán a velocidades muy moderadas.
- En la maniobra de marcha atrás, el operario conductor extremará las condiciones de seguridad. A su vez, el equipo estará dotado de señalización acústica, al menos, o luminosa y acústica cuando se mueva en este sentido.
- El inicio de las maniobras se señalizará y se realizarán con extrema precaución.
- Para las maniobras de izaje de elementos o piezas se dispondrá de una persona con experiencia para que dirija las operaciones con señalización gestual.
- Los trabajos a desarrollar con estos equipos deberán estar supervisados en todo momento por supervisores con experiencia.
- El personal no se colocará bajo elementos suspendidos y se mantendrá en todo momento a una distancia prudente de donde se desarrollen los trabajos de movimiento de materiales. Estas áreas serán señalizadas para cada caso.
- Deberán facilitarse vías de acceso seguras y apropiadas para ellos.
- Deberá organizarse y controlarse el tráfico de modo que se garantice su utilización en condiciones de seguridad.

f.- Medidas de seguridad para el montaje de equipos tecnológicos y partes del complejo energético, y su desmantelamiento en el cierre del proyecto.

Los trabajadores y las empresas contratistas que desarrollen labores en la conexión e instalación del parque híbrido deberán cumplir lo siguiente:

- Cooperar lo más estrechamente posible con sus empleadores en la aplicación de las medidas prescritas en materia de seguridad y de salud.
- Velar razonablemente por su propia seguridad y salud, y la de otras personas que puedan verse afectadas por sus actos u omisiones en el trabajo.
- Utilizar los medios y equipos de protección puestos a su disposición, y no utilizar de forma indebida ningún dispositivo que se les haya facilitado para su propia protección o la de los demás.
- Informar sin demora a su superior jerárquico inmediato y al Encargado de Medio Ambiente y Seguridad de toda situación que a su juicio pueda entrañar un riesgo y a la que no puedan hacer frente adecuadamente por sí solos.
- Cumplir las medidas prescritas en materia de seguridad y de salud.
- Todo trabajador tendrá el derecho de alejarse de una situación de peligro cuando tenga motivos razonables para creer que tal situación entraña un riesgo inminente y grave para su seguridad y su salud, y la obligación de informar de ello sin demora a su superior jerárquico.

- Cuando haya un riesgo inminente para la seguridad de los trabajadores, el empleador o contratista deberá adoptar medidas inmediatas para interrumpir las actividades y, si fuere necesario, proceder a la evacuación de los trabajadores.
- Deberán adoptarse todas las precauciones adecuadas para garantizar que todos los lugares de trabajo sean seguros y estén exentos de riesgos para la seguridad y salud de los trabajadores.
- Deberán facilitarse, mantenerse en buen estado y señalarse, donde sea necesario, medios seguros de acceso y de salida en todos los lugares de trabajo.
- Deberán adoptarse todas las precauciones adecuadas para proteger a las personas que se encuentren en la obra o en sus inmediaciones de todos los riesgos que pueden derivarse de la misma.
- Se establecerá una supervisión externa en materia de seguridad por personal especializado.

Se tomarán las siguientes medidas en los lugares de trabajo durante las conexiones e instalación de equipos del parque híbrido.

En andamiajes y escaleras de mano:

- Cuando el trabajo no pueda ejecutarse con plena seguridad desde el suelo o partir del suelo o de una parte de una obra o de otra estructura permanente, deberá montarse y mantenerse en buen estado un andamiaje seguro y adecuado o recurrirse a cualquier otro medio igualmente seguro y adecuado.
- A falta de otros medios seguros de acceso a puestos de trabajo en puntos elevados, deberán facilitarse escaleras de mano adecuadas y de buena calidad. Estas deberán afianzarse convenientemente para impedir todo movimiento involuntario.
- Todos los andamiajes y escaleras de mano deberán construirse y utilizarse de conformidad con las normas de seguridad de forma que garanticen la no ocurrencia de accidentes.
- Los andamiajes deberán ser inspeccionados por una persona competente en los casos y momentos que se requiera durante el desarrollo de la obra.

En aparatos elevadores y accesorios de izado:

Todo aparato elevador y todo accesorio de izado, incluidos sus elementos constitutivos, fijaciones, anclajes y soportes, deberán:

a) Ser de buen diseño y construcción, estar fabricados con materiales de buena calidad y tener la resistencia apropiada para el uso a que se destinan;
b) Instalarse y utilizarse correctamente;
c) Mantenerse en buen estado de funcionamiento;
d) Ser examinados y sometidos a prueba por una persona competente en los momentos y en los casos prescritos durante el desarrollo de los trabajos; los resultados de los exámenes y pruebas deben ser registrados;
e) Ser manejados por trabajadores que hayan recibido una formación apropiada.

No deberán izarse, descenderse ni transportarse personas mediante ningún aparato elevador, a menos que haya sido construido e instalado con este fin, salvo en caso de una situación de urgencia en que haya que evitar un riesgo de herida grave o accidente mortal, cuando el aparato elevador pueda utilizarse con absoluta seguridad.

Máquinas, equipos y herramientas manuales:

Las máquinas y equipos, incluidas las herramientas manuales, sean o no accionadas por motor, deberán:

a) Tener un buen diseño y construcción, habida cuenta, en la medida de lo posible, de los principios de la ergonomía.
b) Mantenerse en buen estado.
c) Utilizarse únicamente en los trabajos para los que hayan sido concebidos, a menos que una utilización para otros fines que los inicialmente previstos haya sido objeto de una evaluación completa por una persona competente que haya concluido que esa utilización no presenta riesgos.
d) Ser manejados por los trabajadores que hayan recibido una formación apropiada.

El empleador proporcionará instrucciones adecuadas para la utilización segura las máquinas y equipos, incluidas las herramientas manuales, lo cual se hará en una forma comprensible para los trabajadores:

Trabajos en alturas**:**

- Se tomarán medidas preventivas para evitar las caídas de los trabajadores y de herramientas u otros materiales u objetos utilizados en la construcción y montaje de las torres.
- Se adoptarán medidas preventivas cuando los trabajadores laboren encima de estructuras o de cualquier otra superficie cubierta de material frágil, evitando el deterioro de estos.

Alumbrado**:**

- En todos los lugares de trabajo y en cualquier otro lugar de la obra por el que pueda tener que pasar un trabajador deberá haber un alumbrado suficiente y apropiado, incluidas, cuando proceda, lámparas portátiles para los trabajos que se desarrollen en horas nocturnas.

Excavaciones:

- Realizar el apuntalamiento apropiado o recurrir a otros medios para evitar el desmoronamiento o desprendimiento de tierras, rocas u otros materiales;

Armaduras y encofrados:

- El montaje de armaduras y de sus elementos de encofrados, de apuntalamientos y de estibaciones sólo podrá realizarse bajo la supervisión de una persona competente.
- Se tomarán las precauciones adecuadas para proteger a los trabajadores de los riesgos que entrañe la fragilidad o inestabilidad temporal de una estructura.
- Los encofrados, los apuntalamientos y las estibaciones deberán estar diseñados, construidos y conservados de manera que sostengan de forma segura todas las cargas a que puedan estar sometidos.

Electricidad**:**

- Todos los equipos e instalaciones eléctricas deberán ser construidos, instalados y conservados por una persona o entidad competente y utilizada de forma que se prevenga todo peligro.
- Antes de iniciar acciones de instalación deberán tomarse medidas adecuadas para cerciorarse de la existencia de algún cable o aparato eléctrico bajo tensión en las obras o encima o por debajo de ellas y prevenir todo riesgo que su existencia pudiera entrañar para los trabajadores.
- El tendido y mantenimiento de cables y aparatos eléctricos en las obras deberán responder a las normas y reglas técnicas adecuadas.

g.- Medidas para evitar la ocurrencia de accidentes de tránsito.

Se establecerá en los contratos con las empresas subcontratadas, el límite de velocidad de los camiones que trabajarán en el proyecto para transitar por las diferentes vías. En los vehículos pesados que se utilicen en el proyecto, se colocarán los números telefónicos para que el público en general pueda hacer reportes de manejo temerario.

Se colocarán señales con los límites de velocidades y de regulación del tráfico en el camino de acceso al proyecto y en la intersección del mismo con la Autovía del Este y otros caminos locales, así como de alerta a otros vehículos.

Las señales serán del tipo mostrado en la Figura 6.4.7.2-5 y las mismas deben ser confeccionadas por entidades profesionales, con materiales adecuados y los tamaños que exige el código de tránsito.

Figura 6.4.7.2-5. Ejemplo de señales de tránsito que pueden ser colocadas en las vías.



Fuente: Archivos EMPACA.

h.- Medidas de seguridad para evitar accidentes de aeronaves y helicópteros, de vuelo a baja altura.

Desde la fase de proyección, el Instituto Dominicano de Aeronáutica Civil dará la no objeción de la ubicación del proyecto y después en su operación informará del mismo en los Planes de Vuelo.

Fuera de los espacios cercanos a un aeropuerto, puede resultar necesario señalizar los obstáculos de gran altura que sobresalen en una zona de circulación de aviones o helicópteros, como antenas de radio, chimeneas, líneas de alta tensión, o cualquier otro objeto con estructura abierta u opaca.

El balizamiento luminoso de aerogeneradores va destinado a reducir el peligro para las aeronaves mediante la señalización de la presencia de los mismos. Como todos los objetos altos, fijos o móviles (edificios, chimeneas, postes, grúas, etc.) los aerogeneradores deben ser señalizados cuando se encuentran en determinadas condiciones susceptibles de provocar un riesgo de colisión en las proximidades de los aeropuertos o helipuertos.

Las balizas serán colocadas en las góndolas de los aerogeneradores, los cuales estarán ubicados en puntos donde se delimite el polígono del parque. Se usarán flashes de luz intermitente en vez de continua para minimizar la colisión de aves y murciélagos.

i.- Prevención y actuación ante la ocurrencia de la caída de una torre.

Es importante destacar que en el caso de los peligros de caída de las torres durante el montaje o desmontaje de los aerogeneradores tiene una mayor posibilidad de ocurrencia a partir de un error constructivo, de una falla durante el montaje o desmontaje de los aerogeneradores y de las aspas, o provocado por un terremoto o huracán, en la fase construcción/cierre. En la fase de operaciones este peligro tiene una muy reducida posibilidad de ocurrencia, y se ha analizado que debe existir un factor disparador como puede ser un terremoto de magnitud por encima de los límites permisibles de estas obras, o de un fuerte huracán.

Antes de evaluar y considerar las medidas para actuar en caso de la caída de una torre se deben tener en cuenta una serie de criterios de ingeniería.

Comenzado el montaje de los aerogeneradores, la fundación de las torres, se debe considerar que para estas acciones se han tenido en cuenta los códigos y planes de uso del suelo, que además de determinar los sitios de emplazamiento favorables desde el punto de vista geotécnico e ingeniero-geológico, establezca los espacios requeridos por las normas constructivas de esta categoría y tipo de proyecto, los espacios entre torres, los sitios de ubicación de los elementos auxiliares, y la distribución interna de los viales.

Estos procedimientos establecen que en caso de la caída de una torre en fase de montaje o desmontaje, no se producirá un “efecto dominó”, donde su desplome pueda provocar la caída de otro elemento cercano, o afecte a una obra civil o eléctrica.

En la fase de operación, con el proyecto en funcionamiento, la distancia final entre las torres emplazadas será de 250 m. Esta distribución reduce o anula la posibilidad de que cualquier falla que condicione su caída, pueda afectar a otra torre ni otra obra civil o eléctrica, por efecto "dominó".

Se tomarán las siguientes medidas para la prevención y actuación en caso de caídas de las torres:

Cumplimiento de todas las exigencias del proyecto de fundación y emplazamiento de las torres: Se emplearán los materiales de construcción y las dosificaciones que se establezcan en el proyecto, sin modificaciones a pie de obra.

Se regularán las dimensiones y profundidades de las excavaciones, preparación de las bases de fundación y sus niveles de terminación. Los anclajes y elementos de fijación de las estructuras deberán responder a las exigencias del proyecto, sin que se sustituyan ni se discriminen.

Capacitación del personal: En la ejecución de la fundación de estos objetos de obra y de los montajes o desmontaje de las torres deben participar trabajadores entrenados en este tipo de obra, las que no son comunes en el país. Se debe capacitar al personal y explicar la necesidad de ser consecuentes con las exigencias técnicas del proyecto civil.

Capacitación de los constructores: Se entrenará a los constructores y técnicos en las acciones de evacuación del sitio y brindar ayuda a los accidentados, en el caso de la caída de una torre. Se detallará en las actuaciones inmediatas de evaluación del evento y planificación de las acciones, necesidad de equipos de auxilios, tanto de asistencia médica, como de equipos pesados para remover escombros y salvar a constructores atrapados.

Programas de supervisión técnica: Durante estas acciones descritas se mantendrá la supervisión técnica por parte del Encargado de Medio Ambiente y Seguridad del Parque Eólico y sus asistentes.

Evaluación técnica de las causas del evento: Será imprescindible un dictamen técnico de las causas de la caída de las torres, así como una evaluación técnica al sitio de emplazamiento, considerando la posibilidad de reemplazamiento de la torre, o la necesidad de reparaciones o modificaciones a la estructura.

j.- Plan de traslado de los aerogeneradores y subestación.

Consideraciones que se tendrá para el traslado de los aerogeneradores y equipos de la subestación:

Para el traslado de los aerogeneradores y equipos de la subestación se tendrá los siguientes aspectos:

- Accidentes en las vías.
- Ruido excesivo por el tráfico de los vehículos.

- Costo de transitar por vías congestionadas.
- Emisiones de gases de los camiones que trasladan los contenedores.
- Circulación de los camiones a velocidades no adecuadas.

Medidas de mitigación que serán implementadas:

Para mitigar estos posibles impactos y riesgos se tomarán en consideración las siguientes medidas:

Accidentes en las vías:

- Fijar límites de velocidad, no mayor de 40 km/hora para circular por las vías. En zonas escolares o donde hay iglesias y cementerios el límite será de 20 km/h, mientras que en zona urbana residencial el límite será de 30 km/hora.
- Colocar controladores de tránsito en los puntos que fueron identificados como de críticos por tener que hacer giros de casi 90° (ver Mapa de Rutas de Transporte).
- Cumplir con las indicaciones de circulación y tránsito que estipula Ley 63-17 sobre Tránsito, Transporte y Seguridad Vial de República Dominicana.

Ruido excesivo por el tráfico de los vehículos:

- Fijar límites de velocidad, no mayor de 40 km/hora para circular por las vías. En zonas escolares o donde hay iglesias y cementerios el límite será de 20 km/h, mientras que en zona urbana residencial el límite será de 30 km/hora.
- No tocar bocina.

Costo de transitar por vías congestionadas:

- Cumplimiento de las rutas de transporte establecidas (ver Mapa de Rutas de Transporte), haciendo el mayor uso de circunvalaciones y evitando la circulación por áreas urbanas cuando sea posible.
- Coordinar con las autoridades de la Dirección General de Tránsito y Transporte Terrestre, el día y la hora que se realizará el transporte de los contenedores y torres de los aerogeneradores.
- Colocar controladores de tránsito en los puntos identificados como de críticos por tener que hacer giros de casi 90° (ver Mapa de Rutas de Transporte).

Emisiones de gases de los camiones que trasladan los aerogeneradores y equipos de la subestación:

- Fijar límites de velocidad, no mayor de 40 km/hora para circular por las vías. En zonas escolares o donde hay iglesias y cementerios el límite será de 20 km/h, mientras que en zona urbana residencial el límite será de 30 km/hora.
- Camiones con mantenimientos actualizados.

Circulación de los camiones a velocidades no adecuadas:

- Coordinar con las autoridades de la Dirección General de Tránsito y Transporte Terrestre, el día y la hora que se realizará el transporte de los contenedores.
- Colocar controladores de tránsito en los puntos marcados con puntos amarillos en el Mapa de Rutas de Transporte que fueron identificados como de críticos por tener que hacer giros de casi 90°.
- Fijar límites de velocidad, no mayor de 40 km/hora para circular por las vías. En zonas escolares o donde hay iglesias y cementerios el límite será de 20 km/h, mientras que en zona urbana residencial el límite será de 30 km/hora.
- Señalizar los camiones de transporte de materiales utilizados en el proyecto con los números de teléfono para el reporte de manejo temerario.

Comprobación de la documentación del conductor:

- Cédula de identidad vigente.
- Licencia de conducir vigente.
- Lista de contactos para casos de emergencia.
- Constancia derechos asegurado o seguro médico para atención en casos de emergencia.

Compruebe si también lleva en el vehículo:

- Mapas de carreteras.
- Libro de taller donde se anoten las operaciones de mantenimiento.
- Partes para la inspección del vehículo.

Comprobación de elementos auxiliares:

- Extintor (que no haya superado la fecha de caducidad y la presión siga correcta).
- Elementos de sujeción: cinturones, correas, tensores.
- Elementos de fijación: cinchas, correas.
- Elementos de indicación: triángulos de emergencia, banderín rojo, plafones naranjas si procede.
- Elementos de reparación: caja de herramientas, bombillas de repuesto, gato hidráulico, llantas de repuesto, llave de ranas.
- Otros elementos: guantes, linterna, trapos limpios, libreta y bolígrafo para notas.
- Controles del vehículo.
- Revisión (y cambio, cuando proceda) de los niveles del agua, batería, aceite, líquido de embrague... y verificar que no existan fugas.
- Comprobar las presiones de aceite y de aire.
- Verificar que el filtro de aire no esté sucio.
- Comprobar el estado del extintor, espejos, retrovisores, triángulos seguridad y carrocería.
- Verificación de la presión de los neumáticos, el estado de los rótulos, adecuación del modelo a las circunstancias.

- Comprobar el funcionamiento de los frenos, de toda la señalización exterior y del sistema de encendido.
- Verificar el buen estado del tubo de escape.
- Comprobar el estado de limpieza general del camión (interior y exterior).
- Comprobar la reserva de combustible.
- Verificar el funcionamiento y el estado de baterías de los equipos de comunicaciones móviles.

Pautas de conducción:

- Antes de salir, asegúrese de tener bien planificado el recorrido o la ruta.
- Evite atravesar núcleos urbanos o zonas residenciales.
- Al encender el motor, no lo caliente estando parado. Circule los primeros kilómetros sin forzar el motor (si lo fuerza en frío, originará consumos excesivos, averías y desgastes prematuros).
- Recuerde que su comportamiento en la carretera puede alargar la vida útil del vehículo, ahorrar combustible y mejorar la imagen del transporte terrestre en general. Trate de conducir de manera continua y sin precipitación.
- Conduzca respetando las señales y prescripciones del código de circulación (generalmente las sanciones de conducción por el hecho de no cumplir la reglamentación deberán ser pagadas por el “Chofer” o el dueño del camión).
- Atienda puntualmente las indicaciones de la policía de tránsito. Si le hacen parar, compórtese con serenidad y brindando respuestas razonadas. No se violente.

En cuanto a la velocidad:

- Respete los límites de velocidad, aunque no le parezcan oportunos, y sea prudente si ha de pasar por núcleos urbanos, zonas escolares o de recreo.
- Circule a velocidad constante, sin aceleraciones bruscas.
- Mantenga la aguja de la cuenta-revoluciones en la zona económica.
- Aplique los cambios de marcha adecuados sin forzar el motor del vehículo, coordine adecuadamente los pedales y no cambie de velocidad a cada instante.
- Apague el motor cuando prevea que la parada no será muy breve.
- Tenga en cuenta que su comportamiento, tanto en carretera como en zonas urbanas repercute en la buena imagen de su empresa y en la del transporte terrestre en general.
- Si se produjese algún problema o incidente llame inmediatamente a la base.

En la Tabla 6.4.7.2-4 se resumen las medidas con el responsable de la ejecución, personal requerido y apoyo logístico para ejecutarlas. En la Tabla 6.4.7.2-5 se resume el monitoreo de las medidas del PMAA y la Tabla 6.4.7.2-6 el costo de las medidas y su cronograma de ejecución.

Tabla 6.4.7.2-4. Medidas del PMAA y requisitos para su cumplimiento.

Medidas	Responsable de Ejecución	Personal Requerido	Apoyo Logístico
a.- Medidas para dar respuestas a accidentes.	Encargado de Medio Ambiente y de Seguridad.	Todos los trabajadores en la fase de construcción, operación y cierre.	Botiquín equipado completo, lista de localización del personal de dirección del proyecto y lista con número de teléfonos de los bomberos, defensa civil, policía, ambulancia, teléfonos celulares, entre otros, para notificar emergencias.
b.- Instrucciones para dar los primeros auxilios y notificación de emergencias para accidentes ocurridos.		Personal capacitado para dar los primeros auxilios.	Botiquín equipado completo, camillas, radios de comunicación y teléfonos, entre otros.
c.- Equipamiento de los trabajadores con equipos de protección individual para la fase de construcción del complejo energético y el cierre del proyecto si fuera el caso.		Personal encargado de seleccionar y comprar los equipos para la fase de construcción y cierre del proyecto.	Equipos de protección individual y colectiva para los trabajadores en la fase de construcción y cierre (guantes, botas, cascos, entre otros).
d.- Equipamiento de los trabajadores y visitantes con equipos de protección individual para la fase de operación.		Personal encargado de seleccionar y comprar los equipos y accesorios para la fase de operación del proyecto.	Equipos de protección individual y colectiva (guantes, cascos, botas) y letreros en la fase de operación del proyecto.
e.- Medidas de seguridad y normas de procedimiento para la utilización de los equipos en la fase de construcción y cierre del proyecto.		Personal que operará los equipos y maquinarías.	Cintas para realizar demarcación, materiales para elaborar carteles de señalización de advertencia, entre otros.
f.- Medidas de seguridad para el montaje de equipos tecnológicos y partes del complejo energético, y su desmantelamiento en el cierre del proyecto.		Trabajadores que participarán en la fase de construcción del proyecto.	Materiales para divulgación de las medidas de seguridad.
g.- Medidas para evitar la ocurrencia de accidentes de tránsito.		Personal para la colocación de la señalización de tránsito.	Señales de tránsito.
h.- Medidas de seguridad para evitar accidentes de aeronaves y helicópteros, de vuelo a baja altura		No aplica.	Balizas de señalización
i.- Prevención y actuación ante la ocurrencia de la caída de una torre		Asistentes	Materiales de construcción, muestras de laboratorio, ensayos “in situ” de resistencia de materiales
j.- Plan de traslado de los aerogeneradores y subestación		Choferes.	Financiamiento para el pago a los controladores, elementos auxiliares para los camiones.

Fuente: EMPACA, 2025.

Tabla 6.4.7.2-5. Monitoreo del PMAA.

Medidas	Parámetros de Gestión	Parámetros de indicador de seguimiento	Frecuencia	Norma para comprobar resultados	Registros
a.- Medidas para dar respuestas a. accidentes.	Verificar que se cumplan las medidas para dar respuestas a accidentes.	Existencias de las listas de notificación.	Semestral.	Reglamento de Seguridad y Salud en el Trabajo.	Se tendrá una base de datos con los tipos de accidentes ocurridos en el proyecto para ser estudiados y buscar las soluciones para evitar que vuelvan a ocurrir.
b.- Instrucciones para dar los primeros auxilios y notificación de emergencias para accidentes ocurridos.	Verificar que se cumplan las instrucciones para dar los primeros auxilios y notificación de emergencias para accidentes ocurridos.	Número de simulacros de primeros auxilios realizados.	Semestral.	Reglamento de Seguridad y Salud en el Trabajo.	Se llevará un control de la asistencia y participación de todos los trabajadores.
c.- Equipamiento de los trabajadores con equipos de protección individual para la fase de construcción del complejo energético y el cierre del proyecto si fuera el caso.	Verificar que los trabajadores tengan y utilicen los equipos de protección individual para la fase de construcción y cierre.	Porcentaje de trabajadores que no utilizan los medios de protección individual.	Semestral.	Reglamento de Seguridad y Salud en el Trabajo.	Se llevará el libro de registro de control de los medios de protección individual entregados.
d.- Equipamiento de los trabajadores y visitantes con equipos de protección individual para la fase de operación.	Verificar que los trabajadores y visitantes tengan y utilicen los equipos de protección individual.	Porcentaje de trabajadores y visitantes que no utilizan los medios de protección individual.	Semestral.	Reglamento de Seguridad y Salud en el Trabajo.	Se llevará el libro de registro de control de los medios de protección individual entregados.

Continuación Tabla 6.4.7.2-5.

Medidas	Parámetros de Gestión	Parámetros de indicador de seguimiento	Frecuencia	Norma para comprobar resultados	Registros
e.- Medidas de seguridad y normas de procedimiento para la utilización de los equipos en la fase de construcción y cierre del proyecto.	Verificar que se cumplan las medidas de seguridad y normas de procedimiento para la utilización de equipos para la construcción/cierre del proyecto.	Porcentaje de cumplimiento de las normas y procedimiento de seguridad para la utilización de los equipos.	Semestral.	Reglamento de Seguridad y Salud en el Trabajo.	Se tendrá una base de datos con los tipos de accidentes ocurridos en el proyecto para ser estudiados y buscar las soluciones para evitar que vuelvan a ocurrir.
f.- Medidas de seguridad para el montaje de equipos tecnológicos y partes del complejo energético, y su desmantelamiento en el cierre del proyecto.	Verificar que se cumplan las medidas de seguridad para la construcción y cierre.	Porcentaje de cumplimiento de las medidas de seguridad para la construcción y cierre de los objetos de obra.	Semestral.	Reglamento de Seguridad y Salud en el Trabajo.	
g.- Medidas para evitar la ocurrencia de accidentes de tránsito.	Verificar que se hayan colocado las señales de tránsito.	Número de señales colocadas.	Semestral.	Ley 63-17 de Movilidad, Transporte Terrestre, Tránsito y Seguridad Vial de la República Dominicana.	Fotografías de las señales colocadas.
h.- Medidas de seguridad para evitar accidentes de aeronaves y helicópteros, de vuelo a baja altura.	Verificar que se han tomado las medidas de seguridad para evitar accidentes de aeronaves y helicópteros, de vuelo a baja altura.	No aplica.	Semestral.	Regulaciones de la IDAC.	Control de las autorizaciones entregadas.
i.- Prevención y actuación ante la ocurrencia de la caída de una torre.	Verificar que se hayan respetado las acciones de construcción, los tiempos de fraguado del hormigón y la fijación de los anclajes.	Explicaciones de los parámetros y exigencias de construcción al personal involucrado.	Semestral.	Control e inspección de los objetos terminados, ensayos de resistencia de los materiales.	Se llevará el libro de obra, donde serán descritos las acciones realizadas y los resultados. Se archivarán los resultados de los ensayos de resistencia a los materiales.

Continuación Tabla 6.4.7.2-5.

Medidas	Parámetros de Gestión	Parámetros de indicador de seguimiento	Frecuencia	Norma para comprobar resultados	Registros
j.- Plan de traslado de los aerogeneradores y subestación.	Verificar que se cumpla con el plan de traslado de aerogeneradores y la subestación.	Número de acciones tomadas y de accidentes ocurridos.	Semestral.	No aplica	Se tendrá una base de datos con los tipos de accidentes de ocurridos durante el traslado de los aerogeneradores equipos de la subestación para ser estudiados y buscar las soluciones para evitar que vuelvan a ocurrir.

Fuente: EMPACA, 2025.

Tabla 6.4.7.2-6. Costo anual y cronograma del subprograma.

Medidas	Costo de la medida	Meses													
		1	2	3	4	5	6	7	8	9	10	11	12	13	14
a.- Medidas para dar respuestas a accidentes.	RD$ 15,000.00 (Fase de Construcción y cierre). RD$ 50,000.00 (Fase de Operación).														
b.- Instrucciones para dar los primeros auxilios y notificación de emergencias para accidentes ocurridos.	Valor ya considerado.														
c.- Equipamiento de los trabajadores con equipos de protección individual para la fase de construcción del complejo energético y el cierre del proyecto si fuera el caso.	RD$ 250,000.00 (Fase de Construcción y cierre).														
d.- Equipamiento de los trabajadores y visitantes con equipos de protección individual para la fase de operación.	RD$ 100,000.00 (Fase de Operación).														
e.- Medidas de seguridad y normas de procedimiento para la utilización de los equipos en la fase de construcción y cierre del proyecto.	RD$ 15,000.00 (Fase de Construcción y cierre).														
f.- Medidas de seguridad para el montaje de equipos tecnológicos y partes del complejo energético, y su desmantelamiento en el cierre del proyecto.	RD$ 15,000.00 (Fase de Construcción y cierre).														

Continuación Tabla 6.4.7.2-6.

Medidas	Costo de la medida	Meses													
		1	2	3	4	5	6	7	8	9	10	11	12	13	14
g.- Medidas para evitar la ocurrencia de accidentes de tránsito.	RD$ 20,000.00 (Fases de construcción y cierre).														
h.- Medidas de seguridad para evitar accidentes de aeronaves y helicópteros, de vuelo a baja altura.	RD$ 300,000.00 (Fase de construcción)														
i.- Prevención y actuación ante la ocurrencia de la caída de una torre.	RD$ 45, 000.00 (Fase de construcción/cierre)														
j.- Plan de traslado de los aerogeneradores y subestación.	RD$ 100,000.00 (Fase de construcción/cierre)														
Total	**RD$ 760,000.00 (Fase de Construcción).**														
	RD$ 150,000.00 (Fase de operación).														
	RD$ 460,000.00 (Fase de cierre).														

Fuente: EMPACA, 2025.

6.4.7.3.- Subprograma de medidas para desastres naturales

Partiendo del análisis de peligros y vulnerabilidad, realizado para el proyecto Complejo Energético Catuán, la ocurrencia de huracanes y de descargas eléctricas son los peligros más frecuentes en la zona.

El proyecto tiene varios objetos de obras, entre los que se destacan las obras eléctricas, torres de los aerogeneradores, paneles solares y la red de viales internos, que requerirán de varias acciones constructivas donde se hace necesario disponer de un procedimiento de medidas, a partir del cual se detecten los riesgos que se acentuarían al momento de ocurrir un peligro natural, espontáneo, no pronosticable. Así, se desarrollarían las normas con las cuales se ayudará a disminuir significativamente los daños que estos tipos de contingencias pueden provocar.

Este subprograma estará encaminado a que, en caso de ocurrencia de huracanes, terremotos y descargas eléctricas, que son los peligros naturales que afectan la zona, los trabajadores del Proyecto Complejo Energético Catuán conozcan las medidas de actuación, antes durante y después de los mismos.

Objetivos:

- Proteger la vida de los trabajadores en las fases de construcción, operación y cierre y de los visitantes a la zona del proyecto.
- Proteger las instalaciones del proyecto.

- Ilustrar al personal responsable sobre los aspectos preventivos para estos tipos de desastres naturales, como son los huracanes, las descargas eléctricas y los terremotos.
- Crear mecanismos de respuesta eficaces y planes de respuesta y evacuación.
- Reducir los costos de los daños producidos por estos fenómenos, en la medida de las posibilidades.
- Proporcionar orientación a los responsables sobre lo que se debe hacer y no se debe hacer antes, durante y después del paso de un huracán, descargas eléctricas y terremotos.
- Lograr que los tiempos de recuperación sean lo más breve posible, luego de ocurrido cualquiera de estos eventos.

Medidas que integran el subprograma:

a.- Prevención y actuación ante sismos o terremotos.
b.- Prevención y actuación ante ciclones o huracanes.
c.- Prevención y actuación ante descargas eléctricas**.**

Riesgos a prevenir o mitigar:

Fases de construcción, operación y cierre:

1. Riesgo de pérdidas de vidas humanas y bienes materiales por sismos.
2. Riesgo de pérdidas de vidas humanas y bienes materiales por el azote de huracanes.
3. Riesgo de pérdidas humanas y daños materiales por descargas eléctricas.

Áreas o elementos vulnerables:

Fases de construcción y cierre:

- Instalaciones y facilidades temporales.
- Equipos de construcción/desmantelamiento y de apoyo a las obras.
- Trabajadores en la construcción/desmantelamiento de las obras.

Fase de operación:

- Campo de paneles fotovoltaicos.
- Aerogeneradores.
- Inversores, centros de transformación, subestación, línea de transmisión, oficinas, almacenes.
- Trabajadores de las instalaciones y visitantes.

Tecnologías utilizadas:

a.- Prevención y actuación ante sismos o terremotos.

Considerando que la ocurrencia de los terremotos es un evento impredecible, es importante el conocimiento de los métodos de actuación como medida para evitar la ocurrencia de accidentes que se generan muchas veces por el pánico o desconocimiento.

La práctica internacional ha demostrado que uno de los métodos de entrenamiento más eficaces lo constituyen los simulacros, donde el personal adquiere un amplio conocimiento de cómo actuar ante la ocurrencia de un terremoto y que puedan evitarse las pérdidas de vidas.

Tanto durante las fases de construcción y cierre, que resultan las más vulnerables por estar en proceso acciones de montaje de estructuras, así como durante las operaciones, se determinarán e identificarán cuáles son los sitios más seguros dentro del área del proyecto del parque fotovoltaico, donde pueda protegerse el personal presente en el momento que ocurra el peligro.

En caso de ocurrir un terremoto se deben considerar los siguientes aspectos:

Antes de un terremoto:

- Personal calificado deberá revisar o inspeccionar detalladamente los posibles riesgos que puedan existir en el área del proyecto.
- Se adiestrará a todo el personal sobre cómo actuar ante la ocurrencia de un terremoto, de forma que puedan actuar adecuadamente para protegerse y además socorrer a sus propios compañeros.
- En relación a la estructura, se revisa y controla el estado de elementos y objetos de obra, que pueden desprenderse tales como barandas del elevado, postes eléctricos y de alumbrado, aleros, techos ligeros, así como de las instalaciones que puedan romperse (red eléctrica, tuberías, etc.).
- Preparar al personal para la desconexión del servicio eléctrico.
- Mantener los servicios sanitarios y botiquines preparados para la eventualidad.
- Verificar los anclajes de los elementos o soportes de objetos de gran tamaño y peso, así como de redes eléctricas.
- Mantener suministro adecuado de linternas y radios, así como sus baterías de repuesto. Suficientes mantas y cascos para la protección.
- Tener almacenada agua en recipientes alternos.

Durante el terremoto:

- La primera y primordial recomendación es la de mantener la calma y extenderla a los demás.
- Mantenerse alejado de ventanas, cristales y cables que puedan caerse.
- En caso de encontrarse en espacios interiores, protegerse debajo de los dinteles de las puertas o de algún mueble sólido.
- Si se está en el exterior, mantenerse alejado del radio de influencia de las torres, postes de energía eléctrica. Diríjase a un lugar abierto.
- Inmediatamente que sea posible tratar de evacuarse del parque fotovoltaico, ayudando a los heridos que lo requieran.

Después del terremoto:

- No tratar de mover indebidamente a los heridos con fracturas, a no ser que haya peligro secundario de incendio o derrumbe.
- Evitar permanecer en el radio de alcance de la caída de elementos verticales en la zona.
- Evitar deambular por donde haya vidrios rotos, escombros, cables de electricidad, ni tocar objetos metálicos.
- Evitar beber agua de recipientes abiertos sin haberla examinado y pasado por coladores o filtros correspondientes.
- Evitar utilizar el teléfono si no es imprescindible, ya que se bloquearán las líneas y no será posible su uso para casos realmente urgentes.
- Infundir la más absoluta confianza y calma a los compañeros cercanos.
- Responder a las llamadas de ayuda de la policía, bomberos, autoridades, etc.
- No propagar rumores o información exagerada sobre la situación.

b.- Prevención y actuación ante ciclones o huracanes.

Las primeras acciones serán:

- Conocer detalladamente los planes de actuación.
- Mantener atención y comprender los partes meteorológicos y de alerta temprana que sean emitidos por las entidades autorizadas.
- Ayudar a todo el personal a conocer el plan.
- Asignar responsabilidades para: antes, durante y después del huracán.
- Verificar el adiestramiento del personal. Formar los grupos que accionarán directamente en el evento.

El Encargado de Medio Ambiente y Seguridad, se reunirá con el equipo técnico para revisar:

- Los reportes de avance de la ejecución de las obras, los mantenimientos y el estado de las instalaciones.
- Áreas prioritarias de acción.
- Realizar inspecciones a todas las instalaciones, sitios de riesgo y áreas vulnerables.
- Verificar los procedimientos de emergencia.
- Se constituirán diferentes comités para actuar ante el fenómeno como son: Comité de Preparación y Actuación, el cual hace los preparativos antes de la llegada del fenómeno y protege las instalaciones, el Comité de Evaluación que evalúa los daños provocados, los costos, las necesidades y hacer la planificación y el Comité de Recuperación que se encarga de restablecer el orden, reparar los daños, hacer informe final, entre otros.

En caso de un peligro de huracán se considerarán los siguientes aspectos:

- Plan de aseguramiento de los elementos en instalación.
- Plan para evacuación de los trabajadores.
- Localizar el lugar apropiado para realizar la evacuación.

- Escuchar las emisoras de radio o canales de televisión locales para conocer el estado de la alerta.

Reunir un equipo de suministro que incluye los siguientes artículos:

- Botiquines de primeros auxilios y medicamentos esenciales.
- Comida enlatada y abrelatas.
- Al menos tres galones de agua por persona.
- Ropa de protección, impermeables, y ropa de cama o sacos de dormir.
- Radio con baterías, linterna y baterías de repuesto extra.
- Instrucciones por escrito sobre cómo desconectar los sistemas eléctricos.

Antes de la llegada del huracán:

Fase de construcción:

- Desmontar o desarmar los brazos de las grúas, y anclarlos al suelo.
- Recoger tanques de oxígeno y soldadora y ponerlos a resguardo en el almacén.
- Retirar y proteger todo tipo de documentos, papel y equipos de oficina que estén próximos a ventanas y puertas. Desconectar todos los equipos eléctricos.
- Los equipos de comunicación (radios de microondas y switches) deben de ser apagados y desconectados.
- Establecer el plan de suspensión de las acciones antes de las 24 horas de comenzar el azote del huracán.
- Tener previsto los medios para el anclaje de elementos verticales en proceso de instalaciones.
- Recoger todos los objetos sueltos, materiales de construcción, piezas y componentes, y confinarlos en un lugar seguro y anclarlos.
- Mantener depósitos de agua llenos.
- Asegurar existencia de: lonas, sogas, candados, cinta de peligro, fundas negras plásticas de basura, linternas y pilas.

Fase de operación del proyecto:

- Escuchar las emisoras de radio o canales de televisión locales por si emiten información de última hora sobre el fenómeno.
- Poner en marcha el plan de emergencia contra huracanes.
- Llenar los tanques de combustible de los vehículos.
- Prestar atención al consejo de las autoridades locales y evacuar el proyecto si lo aconsejan.
- Conocer la dinámica de los huracanes, características del viento, efecto de calma cuando pasa el ojo de la tormenta, etc.
- Disponer y revisar los documentos de desconexión del parque fotovoltaico.
- Estar atentos por si hay tornados. Los tornados pueden ocurrir durante y después de haber pasado un huracán.

Durante el paso del huracán:

Los trabajadores que permanecerán en la obra o en la panta se mantendrán resguardados en lugar seguro hasta que no exista situación de peligro.

Después del paso del huracán:

Fase de construcción y cierre:

- Continuar escuchando los partes meteorológicos o emisoras de radio o canales de televisión locales por si emiten instrucciones.
- Evaluar los daños a las instalaciones y equipos móviles, procurando tirar fotos de los mismos para fines de su reclamación al seguro.
- Asegurar la existencia de condiciones mínimas para la puesta en marcha de los medios necesarios para la recuperación.
- Organizar una brigada que recoja los escombros que hayan producido los vientos.
- Si sospecha que algún equipo deteriorado o humedecido, no se encenderá y se buscará la asistencia de un técnico para su revisión.

Fase de operación:

- Continuar escuchando las emisoras de radio o canales de televisión locales por si emiten instrucciones.
- Si se realizó la evacuación, regresar cuando las autoridades locales informen que es seguro hacerlo.
- Inspeccionar el proyecto para evaluar daños.
- Comenzar fase de recuperación.

Direcciones electrónicas para obtener información actualizada de los huracanes (Tabla 6.4.7.3-1).

Tabla 6.4.7.3-1. Información sobre huracanes.

Instituciones	Direcciones electrónicas
Comité Nacional del Agua CNA:	http://smn.cna.gob.mx
Centro Nacional de Huracanes:	http://www.nhc.noaa.gov/products_index.html
Weather Net:	http://cirrus.sprl.umich.edu.wxnet/tropical.html

Fuente: EMPACA, 2025.

Directorio Telefónico para caso de Emergencia ciclónica:

- Comisión Nacional de Emergencia 472-0909.
- Defensa Civil 472-8614.
- Comisión Nacional de Emergencia (CNE) 566-6648.
- Policía Nacional 221-2151.
- Bomberos 682-2000.
- Superintendencia de Electricidad (SIE) 683-2500.

- Organismo Coordinador (OC.) 732-9330.
- Centro de Control de Energía (CCE) 537-8695.
- Cruz Roja Dominicana. 238-5312.
- Meteorología 788-1122 y 592-7210.
- Ministerio de Medio Ambiente y Recursos Naturales 732-0732.
- Cadena de Noticias Radio 537-9337.
- Cadena de Noticias TV. 262-2100.

c.- Prevención y actuación ante descargas eléctricas.

Este peligro es un evento con un elevado componente pronosticable, y al igual que los huracanes hay elementos antecediendo a las tormentas que sirven de indicadores de peligro.

Tanto durante las fases de construcción y cierre, como en las operaciones, se determinarán e identificarán cuáles son los sitios más seguros, dentro de la zona del entorno del parque híbrido, que queden fuera del peligro de recibir descargas eléctricas. Se ha considerado que dentro del parque fotovoltaico es un sitio en extremo seguro, debido a los sistemas de aterramiento y por sus características de aislantes.

Se considera que durante las fases de construcción y cierre, los elementos en riesgo serán más vulnerables por no estar totalmente terminados los aterramientos de las obras.

PUESTA A TIERRA DEL LADO DEL INVERSOR

Se requiere un sistema de puesta a tierra para cada edificio con el fin de proporcionar la conexión equipotencial de todas las masas metálicas. Se instalará un embarrado de tierra principal dentro del recinto del inversor al que se conectará todo el equipo eléctrico y las masas metálicas (incluido el recinto de cualquier contenedor prefabricado o edificio si es metálico). Esta barra se conectará sólidamente a un mínimo de dos puntos con el sistema de puesta a tierra de cobre subterráneo. Se utilizará una configuración TN para la puesta a tierra a nivel de inversor.

PUESTA A TIERRA DEL SISTEMA AUXILIAR AC DE BAJA TENSIÓN

El sistema de distribución auxiliar de baja tensión, si se genera en el interior de la planta fotovoltaica a partir de la red de media tensión a través de transformadores dedicados, deberá estar sólidamente conectado a tierra. El neutro del transformador se conectará al sistema de puesta a tierra de la instalación fotovoltaica. El neutro debe separarse del conductor de protección (sistema TN-S). Véase IEC 60364 1.

PUESTA A TIERRA DEL SISTEMA AC DE MEDIA TENSIÓN

La red de corriente alterna de media tensión debe operar sin conexión a tierra para obtener las ventajas de la continuidad del servicio.

Se utilizará protección direccional de falla a tierra (67N) y protección de tensión de secuencia cero (59VO), adicionales a 51 N (tierra sobre corriente)

Adicionalmente a 51 N (tierra sobre corriente), se utilizará protección direccional de falla a tierra (67N) y protección de tensión de secuencia cero (59VO).

Todos los blindajes del cableado de media tensión se conectarán a tierra mediante la red de conexión a tierra común.

Antes de un evento de descargas eléctricas:

- El personal calificado deberá determinar los posibles puntos o elementos en riesgos dentro de la zona del proyecto.
- Se adiestrará a todo el personal sobre cómo actuar ante la ocurrencia de un evento de descargas eléctricas, de forma que puedan actuar adecuadamente para protegerse.
- Preparar al personal en el peligro del uso de teléfonos y medios de comunicación, así como mantener equipos receptores encendidos.

Durante un evento de descargas eléctricas:

- Buscar protección bajo techo, alejado de ventanas.
- En caso de encontrarse en espacios abiertos exteriores no correr, ni acercarse a árboles, ni postes, ni antenas.

En la Tabla 6.4.7.3-2 se resumen las medidas con el responsable de la ejecución, personal requerido y apoyo logístico para ejecutarlas.

Tabla 6.4.7.3-2. Medidas del PMAA y requisitos para su cumplimiento.

Medidas	Responsable de Ejecución	Personal Requerido	Apoyo Logístico
a.- Prevención y actuación ante sismos o terremotos.	Encargado de Medio Ambiente y de Seguridad.	Brigadas de Emergencia.	Materiales para proteger las instalaciones, alimentos, agua, linternas, radios de comunicación, botiquín de primeros auxilios, camillas, etc.
b.- Prevención y actuación ante ciclones o huracanes.			
c.- Prevención y actuación ante descargas eléctricas.			Establecer aterramiento de instalaciones y objetos de obra.

Fuente: EMPACA, 2025.

En la Tabla 6.4.7.3-3 se resume el monitoreo de las medidas del PMAA. La Tabla 6.4.7.3-4 se presenta los costos y el cronograma de ejecución de las medidas.

Tabla 6.4.7.3-3. Monitoreo del PMAA.

Medida	Parámetros de Gestión	Parámetros de indicador de seguimiento	Frecuencia	Norma para comprobar resultados	Registros
a.- Prevención y actuación ante sismos o terremotos.	Verificar que se hayan tomado las medidas para la prevención y actuación ante terremotos.	Número de simulacros.	Semestral.	Ley 147-02 Sobre Gestión de Riesgos.	Se llevará un control con las actuaciones, reuniones y entrenamiento que requiera el plan, así como de los simulacros establecidos y los reportes pertinentes.
b.- Prevención y actuación ante ciclones o huracanes.	Verificar que se hayan tomado las medidas para la prevención y actuación ante huracanes.	Número de acciones tomadas.	Una vez al año, antes del inicio de la temporada ciclónica y ante la amenaza de afectación por un ciclón tropical.	Ley 147-02 Sobre Gestión de Riesgos.	
c.- Prevención y actuación ante descargas eléctricas.	Verificar que se hayan tomado las medidas para la prevención y actuación ante descargas eléctricas.	Nivel de conocimiento de cómo actuar en caso de peligro.	Semestral.	Ley 147-02 Sobre Gestión de Riesgos.	

Fuente: EMPACA, 2025.

Tabla 6.4.7.3-4. Costo anual y cronograma del subprograma.

Medidas	Costo de la medida	Meses													
		1	2	3	4	5	6	7	8	9	10	11	12	13	14
a.- Prevención y actuación ante sismos o terremotos.	RD$ 35,000.00 (Fases de Construcción y cierre).														
	RD$ 20,000.00 (Fase de Operación).														
b.- Prevención y actuación ante ciclones o huracanes.	RD$ 50,000.00 (Fases de Construcción y cierre).	En temporada ciclónica.													
	RD$ 50,000.00 (Fase de Operación).														
c.- Prevención y actuación ante descargas eléctricas.	RD$ 250,000.00 Fases de Construcción y cierre).														
	RD$ 50,000.00 (Fase de Operación).														
Total	**RD$ 335,000.00 (Fase de Construcción).**														
	RD$ 120,000.00 (Fase de operación).														
	RD$ 335,000.00 (Fase de cierre).														

Fuente: EMPACA, 2025.

6.4.7.4.- Subprograma de medidas para desastres tecnológicos

Para el Proyecto Complejo Energético Catuán se evaluó el riesgo de incendios como riego tecnológico que pueden ocurrir en sus instalaciones durante todas sus fases, (construcción, operación y cierre).

Objetivos:

- Salvaguardar la integridad física de los trabajadores y visitantes, ante la ocurrencia de incendios.
- Proteger las instalaciones de la ocurrencia de un incendio y evitar la propagación en zonas aledañas.
- Preparar al personal para que sepa actuar ante la ocurrencia incendios, ya sea combatiéndolo, dando la voz de alarma o evacuando al personal.

Medidas que integran el subprograma:

a.- Prevención y actuación ante la ocurrencia de un incendio.

Riesgos a prevenir o mitigar:

Fases de construcción, operación y cierre:

- Riesgo de pérdidas de vidas humanas y bienes materiales por incendios.

Áreas o elementos vulnerables:

Fases de construcción y cierre:

- Instalaciones y facilidades temporales.
- Equipos de construcción/desmantelamiento y de apoyo a las obras.
- Trabajadores en la construcción/desmantelamiento de las obras.

Fase de operación:

- Campo de paneles fotovoltaicos.
- Aerogeneradores
- Inversores, centros de transformación, subestación, línea de ´transmisión, oficinas, almacenes.
- Trabajadores de las instalaciones y visitantes.

Tecnologías utilizadas:

a.- Prevención y actuación ante la ocurrencia de un incendio.

Para la prevención de incendios dentro de las instalaciones del proyecto, hará lo siguiente:

- Se señalizarán mediante carteles las zonas potenciales de incendios como: zonas de acopio de sustancias inflamables entre las que se encuentran pintura, disolventes, productos químicos, papel, plástico, madera, entre otros.
- Se colgarán carteles de prohibido fumar, encender fuego, acercar elementos o aparatos que produzcan chispas, en zonas donde haya sustancias combustibles.
- Se avisará mediante carteles la prohibición de quemar residuos o materiales.
- Se desbrozará el terreno en aquellos lugares donde se considere que la existencia de vegetación puede ocasionar incendios.
- Los emplazamientos de equipos eléctricos tendrán una franja de al menos 5 m de anchura a su alrededor limpia de vegetación.
- Los residuos combustibles generados por desbroces, limpieza de la capa vegetal, etc, se agruparán en lugares donde no haya riesgo de incendio.
- En áreas forestales se debe tener en cuenta, que cuando se advierta la existencia o iniciación de un incendio forestal se estará obligado a avisar a la autoridad competente y a los servicios de emergencia.

Para la extinción de incendios se hará lo siguiente:

- **Colocación de extintores:** En la fase de construcción o cierre se dispondrán de extintores en diferentes puntos de la obra y en los equipos y vehículos que se utilicen.

Para la fase de operación se instalarán y distribuirán extintores manuales del tipo Químico Seco o polvo multipropósito y del agente de Dióxido de Carbono (CO_2) en las áreas del parque fotovoltaico de forma que sean utilizadas por el personal del proyecto ante la ocurrencia de un conato de incendio, (Figura 6.4.7.4-1).

Figura 6.4.7.4-1. Extintores portátiles polvo ABC.



Fuente: https://sextinvalle.com/product/extintores-tipo-abc-20-10-y-5-lbs/.

- **Capacitación:** Se realizarán entrenamientos exhaustivos al personal para los casos de incendios y emergencias de forma de que el mismo esté capacitado para atender cualquier contingencia en su fase inicial para evitar que las mismas alcancen grandes proporciones.

Programa de inspección y mantenimiento a extintores: Se realizarán las inspecciones y mantenimiento de los extintores, con las frecuencias mínimas que se indican a continuación:

Cada 3 meses a realizar por una empresa mantenedora autorizada, o bien, por el usuario o titular de la instalación:

- Comprobación de la accesibilidad, señalización, y buen estado aparente de conservación.
- Inspección visual de seguros, precintos, inscripciones, etc.
- Comprobación de la presión (suelen identificarse dos zonas: "Verde" para presión normal y "Roja" para presión baja e incorrecta).
- Inspección visual del estado externo de las partes mecánicas (boquilla, válvula, manguera, etc.).

Cada año a realizar por el personal especializado del fabricante o instalador del equipo o por la empresa mantenedora autorizada:

- Comprobación del peso y presión en su caso.
- En el caso de extintores de polvo con botellín de gas de impulsión se comprobará el buen estado del agente extintor y el peso y aspecto externo del botellín.
- Inspección visual del estado de la manguera, boquilla o lanza, válvulas y partes mecánicas
- Supervisión trimestral de la disposición de la medida.

Cada cinco años los extintores de incendios se someterán a las pruebas de nivel C por empresas mantenedoras tendrán una vida útil de veinte años a partir de la fecha de fabricación.

En caso de incendio en la obra o durante los trabajos de mantenimiento se hará lo siguiente:

- El haya detectado el incendio avisará al Encargado de la Obra/ Desmantelamiento o al Gerente de Operaciones inmediatamente.
- El Encargado debe coordinar las primeras labores de extinción del incendio.
- Intentar apagar el fuego, en la medida de lo posible y con los equipos disponibles (extintores, agua y/o tierra).
- No emplear nunca cualquier tipo de material impregnado con sustancias peligrosas, o agua contaminada con estas sustancias (aceites, desencofrantes, líquidos de curado, etc.).
- Ante la menor duda sobre el control del incendio con medios propios, se avisará al Servicio de Extinción de Incendios (Bomberos) o al Servicio de Extinción Forestal así como a la Dirección General de Protección Civil y, en caso de necesidad, a los servicios médicos. Una vez apagado el incendio, la zona debe quedar limpia de cualquier residuo procedente de la extinción del incendio.

- Se procederá al reaprovisionamiento del material contra incendios que haya sido utilizado.
- Registrar el incidente.

En caso de incendio en las oficinas se hará lo siguiente:

- Intentar apagarlo con el extintor más próximo.
- Si el incendio no pudiese ser controlado avisar a los bomberos.
- Evacuar a todo el personal según las vías de evaluación previstas y expuestas en las instalaciones.
- Iniciada la evacuación no se debe de retroceder bajo ningún motivo.
- Una vez en la calle, hay que reunirse en el punto de encuentro. incendio
- Gestionar los residuos peligrosos y no peligrosos generados a través de gestores autorizados por MIMARENA.
- Registrar el accidente.

Para la prevención de incendios forestales, en las etapas de construcción, operación y cierre del proyecto se cumplirá con las siguientes normas:

Para realizar quemas:

- Cualquier tipo de quema debe realizarse a más de 400 metros de las superficies forestales y siempre debe tenerse la aprobación y supervisión de las personas encargadas.
- En todo caso será preciso establecer un cortafuegos perimetral, nunca inferior a 2 metros de ancho.
- Al momento de realizar esta labor se debe disponer de suficiente personal, el cual debe estar provisto de extintores manuales o reservas de agua para controlar que el fuego no salga de los límites establecidos.
- Cuando se vaya a realizar la quema se seleccionará un día que no haya vientos y que la humedad relativa sea alta y que siempre se haya regado con agua el cortafuegos perimetral.
- Deberá esperarse un retén en la zona para asegurarse de que el fuego no se reavive.
- Cuando la quema sea de residuos forestales, esta se realizará en un claro del terreno siempre a unos 400 metros de las superficies forestales y dicho claro se limpiará de vegetación en círculos de unos 15 metros de diámetro y en cuyo perímetro será cavada una zanja de 50 cm. de ancho y 25 cm. de profundidad. Los materiales a quemar se apilarán en el centro del claro a más de 5 metros de la franja periférica.

Para fumadores:

- No se debe fumar mientras se trabaja dentro del terreno del proyecto.
- No se deben arrojar colillas ni fósforos encendidos y no se deben apagar en troncos secos. Se deben apagar sobre piedras o en lugares limpios y claros del terreno.

- Durante la construcción del proyecto a los trabajadores sólo se permite fumar en los momentos de descanso y se hará en sitios limpios o sobre rocas y nunca sobre un matorral o hierba.

Los visitantes también cumplirán con las normas antes dispuestas.

En caso de que el incendio forestal, se haya presentado se deben tomar las medidas siguientes:

- Si descubrimos un incendio forestal en sus comienzos se puede intentar sofocar echando agua o tierra sobre la base de las llamas o golpeando con la rama de un árbol que estuviera verde.
- Si transcurrido más de un minuto el fuego no ha podido ser sofocado de la voz de alerta y notifique a los Bomberos.
- Retírese del lugar.
- La nariz y boca serán cubiertos con un pañuelo húmedo, para mitigar los efectos del humo.
- Para escapar de un incendio se debe ir ladera abajo y contra el viento, ya que fuego se desplaza muy rápido ladera arriba.
- Se controlará en todo momento la dirección del viento, ya que en un cambio brusco del mismo el fuego podría rodear a los presentes.
- En caso de estar rodeado por el fuego, los presentes se situarán en zonas que hayan sido quemadas.

En la Tabla 6.4.7.4-1 se resumen las medidas con el responsable de la ejecución, personal requerido y apoyo logístico para ejecutarlas.

Tabla 6.4.7.4-1. Medidas del PMAA y requisitos para su cumplimiento.

Medidas	Responsable de Ejecución	Personal Requerido	Apoyo Logístico
a.- Prevención y actuación ante la ocurrencia de un incendio.	Encargado de Medio Ambiente y de Seguridad.	Personal entrenado para actuar ante un incendio.	Sistema de control de incendio instalado en la empresa, extintores, entre otros.

Fuente: EMPACA, 2025.

En la Tabla 6.4.7.4-2 se resume el monitoreo de las medidas del PMAA.

Tabla 6.4.7.4-2. Monitoreo del PMAA.

Medidas	Parámetros de Gestión	Parámetros de seguimiento	Frecuencia	Norma para comprobar resultados	Registros
a.- Prevención y actuación ante la ocurrencia de un incendio.	Verificar que se hayan tomado las medidas para la prevención y actuación ante la ocurrencia de un incendio.	Número de entrenamientos y simulacros realizados y de mantenimientos al sistema contra incendio.	Semestral.	Reglamento para la Seguridad y Protección contra Incendios de República Dominicana R-032.	Se llevará un registro del programa de inspecciones y del mantenimiento anual de los extintores y equipos contra incendios.

Fuente: EMPACA, 2025.

Tabla 6.4.7.4-3. Costo anual y cronograma del subprograma.

Medidas	Costo anual de la medida	Meses													
		1	2	3	4	5	6	7	8	9	10	11	12	13	14
a.- Prevención y actuación ante la ocurrencia de un incendio.	RD$ 250,000.00 (Fases de Construcción y cierre).														
	RD$ 50,000.00 (Fase de Operación).														
Total	**RD$ 250,000.00 (Fase de Construcción).**														
	RD$ 50,000.00 (Fase de Operación).														
	RD$ 250,000.00 (Fase de cierre).														

Fuente: EMPACA, 2025.

En la Matriz 6.4-1, se presenta el resumen de las medidas del Plan de Contingencias del proyecto.

Matriz 6.4-1. Plan de Contingencias proyecto Complejo Energético Catuán - Fases de Construcción y Cierre.

Componentes del medio	Elementos del medio	Indicadores de riesgos	Actividades a realizar para evitar, controlar y mitigar los impactos	Parámetros a monitorear	Elementos vulnerables	Frecuencias de monitoreos	Responsables	Costos	Documentos generados
Medidas correspondientes al subprograma general del Plan de Contingencias									
Socioeconómico	**Población y economía.**	Riesgo de pérdidas de vidas humanas y bienes materiales por terremotos. Riesgo de pérdidas de vidas humanas y bienes materiales por huracanes. Riesgo de pérdidas de vidas humanas y bienes materiales por descargas eléctricas. Riesgo de pérdidas de vidas humanas y bienes materiales por incendios. Riesgo de pérdidas humanas y daños materiales por contacto directo con equipos energizados. Riesgo de accidentes durante la construcción/desmantelamiento de las obras del proyecto. Riesgo de pérdidas de vidas humanas y bienes materiales por accidentes de tránsito.	Formación de brigadas de emergencias y estructura organizativa para actuar ante contingencias y accidentes.	Número de personas que forman parte de las brigadas de emergencia.	Instalaciones y facilidades temporales. Equipos de construcción/desmantelamiento y de apoyo a las obras. Trabajadores en la construcción/desmantelamiento de las obras. Automovilistas y peatones que transitan por las vías de acceso.	Semestral.	Encargado de Medio Ambiente y Seguridad.	RD$ 15,000.00 (Fases de Construcción y cierre).	Conformación de listas con los nombres, responsabilidad en la brigada y teléfonos de contacto.
			Evacuación de las instalaciones en caso de contingencias y accidentes.	Número de simulacros realizados.				RD$ 15,000.00 (Fases de Construcción y cierre).	Procedimiento establecido para realizar la evacuación.
			Adiestramiento de los trabajadores en el Plan de Contingencias y para los riesgos de accidentes en general.	Número de trabajadores capacitados y simulacros realizados.				RD$ 50,000.00 (Fases de Construcción y cierre).	Se habilitará un libro de registro donde se reflejarán los resultados de las evaluaciones de los trabajadores adiestrados y en los temas que recibieron el adiestramiento.
Medidas correspondientes al subprograma para la prevención y actuación ante accidentes									
Socioeconómico	**Población y economía.**	Riesgo de pérdidas humanas y daños materiales por contacto directo con equipos energizados. Riesgo de accidentes durante la construcción/desmantelamiento de las obras del proyecto. Riesgo de accidentes de tránsito. Riesgo de accidentes de aeronaves y helicópteros, de vuelo a baja altura durante el montaje o desmontaje de los aerogeneradores.	Medidas para dar respuestas a accidentes.	Existencias de las listas de notificación.	Trabajadores en la construcción/desmantelamiento de las obras. Automovilistas y peatones que transitan por las vías de acceso.	Semestral.	Encargado de Medio Ambiente y de Seguridad.	RD$ 15,000.00 (Fase de Construcción y cierre).	Se tendrá una base de datos con los tipos de accidentes ocurridos en el proyecto para ser estudiados y buscar las soluciones para evitar que vuelvan a ocurrir.
			Instrucciones para dar los primeros auxilios y notificación de emergencias para accidentes ocurridos.	Número de simulacros de primeros auxilios realizados.				Valor ya considerado.	Se llevará un control de la asistencia y participación de todos los trabajadores.
			Equipamiento de los trabajadores con equipos de protección individual para la fase de construcción del complejo energético y de cierre del proyecto si fuera el caso.	Porcentaje de trabajadores que no utilizan los medios de protección individual.				RD$ 250,000.00 (Fase de Construcción y cierre).	Se llevará el libro de registro de control de los medios de protección individual entregados.
			Equipamiento de los trabajadores y visitantes con equipos de protección individual para la fase de operación.	Porcentaje de trabajadores y visitantes que no utilizan los medios de protección individual.				Valor ya considerado.	Se llevará el libro de registro de control de los medios de protección individual entregados.
			Medidas de seguridad y normas de procedimiento para la utilización de los equipos en las fases de construcción y cierre del proyecto.	Porcentaje de cumplimiento de las normas y procedimiento de seguridad para la utilización de los equipos.				RD$ 15,000.00 (Fase de Construcción y cierre).	Se tendrá una base de datos con los tipos de accidentes ocurridos en el proyecto para ser estudiados y buscar las soluciones para evitar que vuelvan a ocurrir.
			Medidas de seguridad para el montaje de equipos tecnológicos y partes del complejo energético, y su desmantelamiento en el cierre del proyecto.	Porcentaje de cumplimiento de las medidas de seguridad para la construcción y cierre de los objetos de obra.				RD$ 15,000.00 (Fase de Construcción y cierre).	
			Medidas para evitar la ocurrencia de accidentes de tránsito.	Número de señales colocadas.				RD$ 20,000.00 (Fases de construcción y cierre).	Fotografías de las señales colocadas.
			Medidas de seguridad para evitar accidentes de aeronaves y helicópteros, de vuelo a baja altura.	No aplica.		Antes del montaje de los aerogeneradores y construcción de las obras eléctricas y operación del proyecto.		RD$ 300,000.00 (Fase de construcción)	Control de las autorizaciones entregadas.
			Prevención y actuación ante la ocurrencia de la caída de una torre.	Explicaciones de los parámetros y exigencias de construcción al personal involucrado.		Al inicio de cada obra.		RD$ 45, 000.00 (Fase de construcción/cierre)	Se llevará el libro de obra, donde serán descritos las acciones realizadas y los resultados. Se archivarán los resultados de los ensayos de resistencia a los materiales.

Matriz 6.4-1. Plan de Contingencias proyecto Complejo Energético Catuán - Fases de Construcción y Cierre.

Componentes del medio	Elementos del medio	Indicadores de riesgos	Actividades a realizar para evitar, controlar y mitigar los impactos	Parámetros a monitorear	Elementos vulnerables	Frecuencias de monitoreos	Responsables	Costos	Documentos generados
			Plan de traslado de los aerogeneradores y subestación.	Financiamiento para el pago a los controladores, elementos auxiliares para los camiones.		Cuando se trasladen los aerogeneradores y equipamiento de la subestación.		RD$ 100,000.00 (Fase de construcción/cierre)	Se tendrá una base de datos con los tipos de accidentes ocurridos en el proyecto para ser estudiados y buscar las soluciones para evitar que vuelvan a ocurrir.
Medidas correspondientes al subprograma para desastres naturales									
Socioeconómico	**Población y economía.**	Riesgo de pérdidas de vidas humanas y bienes materiales por sismos. Riesgo de pérdidas de vidas humanas y bienes materiales por el azote de huracanes. Riesgo de pérdidas humanas y daños materiales por descargas eléctricas.	Prevención y actuación ante sismos o terremotos.	Número de simulacros.	Instalaciones y facilidades temporales. Equipos de construcción/desmantelamiento y de apoyo a las obras. Trabajadores en la construcción/desmantelamiento de las obras.	Semestral.	Encargado de Medio Ambiente y de Seguridad.	RD$ 35,000.00 (Fases de Construcción y cierre).	Se llevará un control con las actuaciones, reuniones y entrenamiento que requiera el plan, así como de los simulacros establecidos y los reportes pertinentes.
			Prevención y actuación ante ciclones o huracanes.	Número de acciones tomadas.		Una vez al año, antes del inicio de la temporada ciclónica y ante la amenaza de afectación por un ciclón tropical.		RD$ 50,000.00 (Fases de Construcción y cierre).	
			Prevención y actuación ante descargas eléctricas.	Nivel de conocimiento de cómo actuar en caso de peligro.		Semestral.		RD$ 250,000.00 (Fases de Construcción y cierre).	
Medidas correspondientes al subprograma para desastres tecnológicos									
Socioeconómico	**Población y economía.**	Riesgo de pérdidas de vidas humanas y bienes materiales por incendios.	Prevención y actuación ante la ocurrencia de un incendio.	Número de entrenamientos y simulacros realizados y de mantenimientos al sistema contra incendio.	Instalaciones y facilidades temporales. Equipos de construcción/desmantelamiento y de apoyo a las obras. Trabajadores en la construcción/desmantelamiento de las obras.	Semestral.	Encargado de Medio Ambiente y de Seguridad.	RD$ 250,000.00 (Fases de Construcción y cierre).	Se llevará un registro del programa de inspecciones y del mantenimiento anual de los extintores y equipos contra incendios.

Matriz 6.4-2. Plan de Contingencias proyecto Complejo Energético Catuán - Fase de Operación.

Componentes del medio	Elementos del medio	Indicadores de riesgos	Actividades a realizar para evitar, controlar y mitigar los impactos	Parámetros a monitorear	Elementos vulnerables	Frecuencias de monitoreos	Responsables	Costos	Documentos generados
Medidas correspondientes al subprograma general del Plan de Contingencias									
Socioeconómico	**Población y economía.**	Riesgo de pérdidas de vidas humanas y bienes materiales por terremotos. Riesgo de pérdidas de vidas humanas y bienes materiales por huracanes. Riesgo de pérdidas de vidas humanas y daños materiales por descargas eléctricas. Riesgo de pérdidas de vidas humanas y daños materiales por incendios. Riesgo de pérdidas humanas y daños materiales por contacto directo con equipos energizados. Riesgo de accidentes para los trabajadores y visitantes.	Formación de brigadas de emergencias y estructura organizativa para actuar ante contingencias y accidentes.	Número de personas que forman parte de las brigadas de emergencia.	Campo de paneles fotovoltaicos. Aerogeneradores. Inversores, centros de transformación, sistema de almacenamiento (BESS), subestación, línea de alta tensión, oficinas, almacenes. Trabajadores de las instalaciones y visitantes.	Semestral.	Encargado de Medio Ambiente y de Seguridad.	RD$ 50,000.00 (Fase de Operación).	Conformación de listas con los nombres, responsabilidad en la brigada y teléfonos de contacto.
			Evacuación de las instalaciones en caso de contingencias y accidentes.	Número de simulacros realizados.				RD$ 50,000.00 (Fase de Operación).	Procedimiento establecido para realizar la evacuación.
			Adiestramiento de los trabajadores en el Plan de Contingencias y para los riesgos de accidentes en general.	Número de trabajadores capacitados y simulacros realizados.				RD$ 100,000.00 (Fase de Operación).	Se habilitará un libro de registro donde se reflejarán los resultados de las evaluaciones de los trabajadores adiestrados y en los temas que recibieron el adiestramiento.
Medidas correspondientes al subprograma para la prevención y actuación ante accidentes									
Socioeconómico	**Población y economía.**	Riesgo de pérdidas humanas y daños materiales por contacto directo con equipos energizados. Riesgo de accidentes para los trabajadores y visitantes.	Medidas para dar respuestas a accidentes.	Existencias de las listas de notificación.	Trabajadores de las instalaciones y visitantes.	Semestral.	Encargado de Medio Ambiente y de Seguridad.	RD$ 50,000.00 (Fase de Operación).	Se tendrá una base de datos con los tipos de accidentes ocurridos en el proyecto para ser estudiados y buscar las soluciones para evitar que vuelvan a ocurrir.
			Instrucciones para dar los primeros auxilios y notificación de emergencias para accidentes ocurridos.	Número de simulacros de primeros auxilios realizados.				Valor ya considerado.	Se llevará un control de la asistencia y participación de todos los trabajadores.
			Equipamiento de los trabajadores con equipos de protección individual para la fase de construcción del complejo energético y de cierre del proyecto si fuera el caso.	Porcentaje de trabajadores que no utilizan los medios de protección individual.				Valor ya considerado.	Se llevará el libro de registro de control de los medios de protección individual entregados.
			Equipamiento de los trabajadores y visitantes con equipos de protección individual para la fase de operación.	Porcentaje de trabajadores y visitantes que no utilizan los medios de protección individual.				RD$ 100,000.00 (Fase de Operación).	Se llevará el libro de registro de control de los medios de protección individual entregados.
			Medidas de seguridad y normas de procedimiento para la utilización de los equipos en las fases de construcción y cierre del proyecto.	Porcentaje de cumplimiento de las normas y procedimiento de seguridad para la utilización de los equipos.				Valor ya considerado.	Se tendrá una base de datos con los tipos de accidentes ocurridos en el proyecto para ser estudiados y buscar las soluciones para evitar que vuelvan a ocurrir.
			Medidas de seguridad para el montaje de equipos tecnológicos y partes del complejo energético, y su desmantelamiento en el cierre del proyecto.	Porcentaje de cumplimiento de las medidas de seguridad para la construcción y cierre de los objetos de obra.				Valor ya considerado.	
			Medidas para evitar la ocurrencia de accidentes de tránsito.	Número de señales colocadas.				Valor ya considerado.	Fotografías de las señales colocadas.

Matriz 6.4-2. Plan de Contingencias proyecto Complejo Energético Catuán - Fase de Operación.

Componentes del medio	Elementos del medio	Indicadores de riesgos	Actividades a realizar para evitar, controlar y mitigar los impactos	Parámetros a monitorear	Elementos vulnerables	Frecuencias de monitoreos	Responsables	Costos	Documentos generados
Medidas correspondientes al subprograma para desastres naturales									
Socioeconómico	**Población y economía.**	Riesgo de pérdidas de vidas humanas y bienes materiales por sismos. Riesgo de pérdidas de vidas humanas y bienes materiales por el azote de huracanes. Riesgo de pérdidas humanas y daños materiales por descargas eléctricas.	Prevención y actuación ante sismos o terremotos.	Número de simulacros.	Campo de paneles fotovoltaicos. Aerogeneradores. Inversores, centros de transformación, sistema de almacenamiento (BESS), subestación, línea de alta tensión, oficinas, almacenes. Trabajadores de las instalaciones y visitantes.	Semestral.	Encargado de Medio Ambiente y de Seguridad.	RD$ 20,000.00 (Fase de Operación).	Se llevará un control con las actuaciones, reuniones y entrenamiento que requiera el plan, así como de los simulacros establecidos y los reportes pertinentes.
			Prevención y actuación ante ciclones o huracanes.	Número de acciones tomadas.		Una vez al año, antes del inicio de la temporada ciclónica y ante la amenaza de afectación por un ciclón tropical.		RD$ 50,000.00 (Fase de Operación).	
			Prevención y actuación ante descargas eléctricas.	Nivel de conocimiento de cómo actuar en caso de peligro.		Semestral.		RD$ 50,000.00 (Fase de Operación).	
Medidas correspondientes al subprograma para desastres tecnológicos									
Socioeconómico	**Población y economía.**	Riesgo de pérdidas de vidas humanas y bienes materiales por incendios.	Prevención y actuación ante la ocurrencia de un incendio.	Número de entrenamientos y simulacros realizados y de mantenimientos al sistema contra incendio.	Campo de paneles fotovoltaicos. Aerogeneradores. Inversores, centros de transformación, sistema de almacenamiento (BESS), subestación, línea de alta tensión, oficinas, almacenes. Trabajadores de las instalaciones y visitantes.	Semestral.	Encargado de Medio Ambiente y de Seguridad.	RD$ 50,000.00 (Fase de Operación).	llevará un registro del programa de inspecciones y del mantenimiento anual de los extintores y equipos contra incendios.

6.5.- ASPECTOS DE CAMBIO CLIMÁTICO

6.5.1.- Introducción

La República Dominicana es un país que posee una alta exposición a los fenómenos climáticos extremos considerando su condición de isla y su ubicación en la ruta de los huracanes. Por otra parte, sus características sociales y económicas lo convierten en una zona vulnerable a los efectos del cambio climático.

Como estado insular en desarrollo, es altamente vulnerable a los impactos del cambio climático. En el Artículo 194 de su Constitución contempla este fenómeno, estableciendo como prioridad del Estado la "formulación y ejecución de un plan de ordenamiento territorial que asegure el uso eficiente y sostenible de los recursos naturales de la Nación, acorde con la necesidad de adaptación al cambio climático".

El país está suscrito desde 1994 a la Convención Marco de las Naciones Unidas sobre Cambio Climático, la cual fue ratificada el año 1998. También es signataria del Protocolo de Kyoto que entró en vigencia en el 2005.

A partir de entonces se han creado organismos y elaborado políticas públicas dirigidas a la adaptación a los efectos del cambio climático y la mitigación del mismo.

Entre las instituciones públicas encargadas de la formulación y seguimiento a estas políticas se encuentran el Consejo Nacional de Cambio Climático y Mecanismo de Desarrollo Limpio y el Ministerio de Medio Ambiente y Recursos Naturales.

El Consejo Nacional de Cambio Climático y Mecanismo de Desarrollo Limpio, tiene a su cargo la formulación de políticas públicas para la prevención y mitigación de los gases de efecto invernadero y la adaptación al cambio climático. Este consejo cuenta con la Oficina Nacional de Cambio Climático, con una mesa de trabajo conformada por diferentes ministerios.

Adicionalmente, el Ministerio de Medio Ambiente y Recursos Naturales cuenta con una Dirección de Cambio Climático que es la responsable de dar seguimiento a los diferentes acuerdos internacionales relacionados con el cambio climático en la República Dominicana.

Asimismo, las principales políticas públicas sobre cambio climático se basan en el Cuarto Eje de la Estrategia Nacional de Desarrollo 2030, que procura: "una sociedad con cultura de producción y consumo sostenibles, que promueve una adecuada adaptación al cambio climático", cuyos objetivos principales incluyen la sostenibilidad ambiental, la gestión de riesgos y la adaptación cambio climático. En cuanto a este último punto, el objetivo específico consiste en "avanzar en la adaptación a los efectos y la mitigación de las causas del cambio climático.

El Estado Dominicano formuló, mediante un proceso altamente participativo, su Política Nacional de Cambio Climático, la cual va dirigida al establecimiento de normas para prevenir y mitigar las emisiones causantes del calentamiento global, así como la adaptación a los impactos de este. Fue uno de los primeros países latinoamericanos en someter su Contribución Nacional Determinada (NDC, por sus siglas en inglés) a la Convención Marco de las Naciones Unidas sobre el Cambio Climático (CMNUCC) y, a principios de 2017, ratificó el Acuerdo de París.

Lo anterior evidencia la comprensión e importancia para la República Dominicana de los impactos que supone el cambio climático para el desarrollo sostenible, global y nacional. Evidencia también el compromiso asumido para contribuir a su mitigación y adaptarse a sus impactos.

6.5.2.- Cálculo de la huella de carbono

Con la instalación del Proyecto Complejo Energético Catuán de 47.20 MW de energía eólica y 11.90 MW nominales de energía fotovoltaica se ha estimado que se generarán unos 355,101 MWh anuales y unos 10,653,030 MWh durante los 30 años de vida útil del proyecto.

En términos de mitigación al cambio climático, con la producción de energía eléctrica del Proyecto Complejo Energético Catuán se estarán evitando la emisión de una gran cantidad de toneladas de CO_2 eq anualmente comparándola con otras tecnologías de producción eléctrica.

En la Tabla 6.5.2-1 y en la Figura 6.5.2-1, se muestran las toneladas de CO_2 eq evitadas comparándolas con el Factor de Emisión del Mix Eléctrico de República Dominicana (Standardized baseline: Grid Emission Factor for the Dominican Republic, ASB0047-2020) y con los Factores de Emisión de otras tecnologías de producción eléctrica (Directrices del IPCC de 2006 para los inventarios nacionales de gases de efecto invernadero. Volumen 2: Energía).

Tabla 6.5.2-1. Comparativa de emisiones de CO_2eq evitadas.

Tecnología	Factor de Emisión (Tn CO_2 eq/MWh)	Producción Eléctrica Anual (MWh)	Producción Eléctrica Vida Útil (MWh)	Tn CO_2 eq Anual	Tn CO_2 eq Vida Útil
Complejo Energético Catuán	0	355,101	10,653,030	0.00	0.00
Mix Eléctrico RD	0.6131	355,101	10,653,030	217,712.42	6,531,372.69
Coque de Petróleo	0.3532	355,101	10,653,030	125,421.67	3,762,650.20
Gas Natural	0.2019	355,101	10,653,030	71,694.89	2,150,846.76
Diesel	0.2368	355,101	10,653,030	84,087.92	2,522,637.50
GLP	0.2341	355,101	10,653,030	83,129.14	2,493,874.32
Carbón	0.4438	355,101	10,653,030	157,593.82	4,727,814.71
Residuos Municipales	0.3869	355,101	10,653,030	137,388.58	4,121,657.31
Biomasa (madera)*	0.4302	355,101	10,653,030	152,764.45	4,582,933.51

* Las emisiones de CO_2 eq procedentes de la quema de biomasa se toman con un valor de 0, al considerarse como neutras, el mismo CO_2 eq que se genera al quemarlas es el mismo que el árbol absorbe durante el tiempo de crecimiento.

Fuente: EMPACA, 2025.

Figura 6.5.2-1. Toneladas de CO_{2eq} evitadas durante la vida útil del proyecto comparada con diferentes tecnologías.

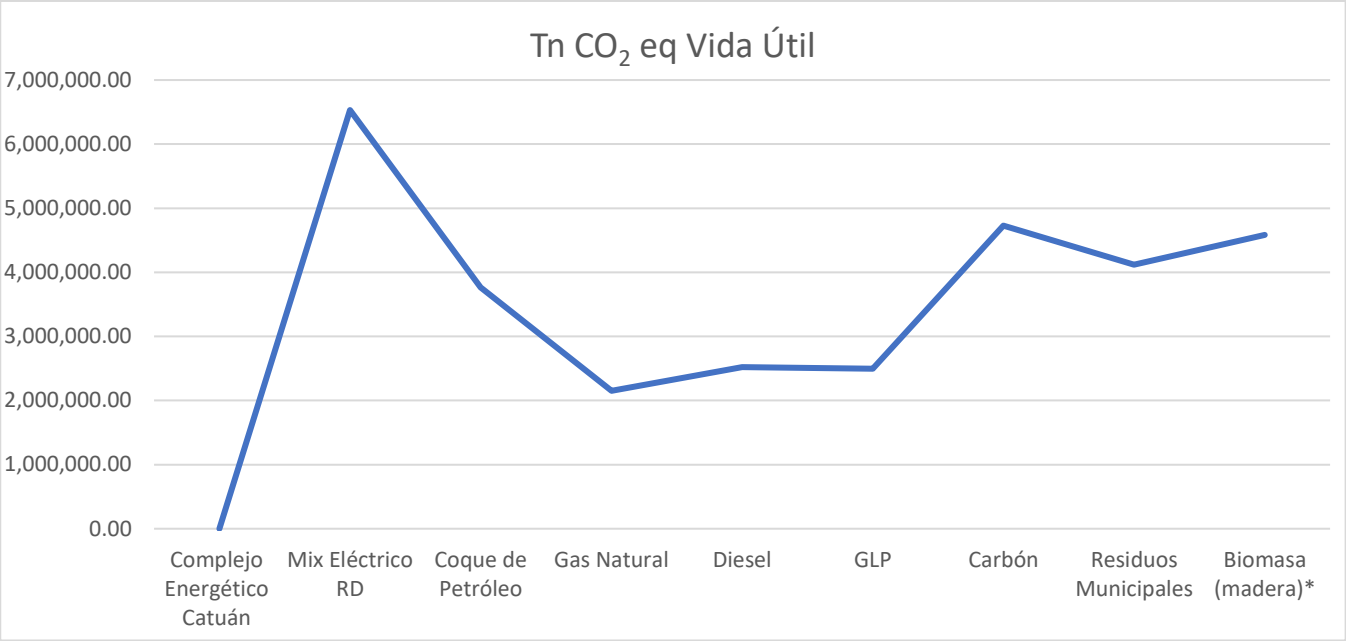

Fuente: EMPACA, 2024.

Como conclusión de la tabla y figura anterior, se puede decir, que con la construcción del Proyecto Complejo Energético Catuán de 47.20 MW de energía eólica y 11.90 MW nominales de energía fotovoltaica, se dejará de emitir a la atmósfera una cantidad de **355,101 Tn CO_2 eq anualmente y de 10,653,030 Tn CO_2 eq** durante los 30 años de vida útil del proyecto (comparándolo con el Mix Eléctrico de República Dominicana).

6.5.3.- Probabilidad de que el área del proyecto sea afectada por los fenómenos asociados al cambio climático y medidas de adaptación

El Instituto Dominicano de Desarrollo Integral (IDDI) publicó un estudio sobre los “Puntos críticos para la vulnerabilidad a la variabilidad y al cambio climático en la República Dominicana y su adaptación al mismo”, en el cual se definió la vulnerabilidad de las provincias del país, considerando cuatro componentes: Exposición, Sensibilidad, Capacidad de Adaptación y Vulnerabilidad.

Los resultados de este estudio evidenciaron que trece provincias son clasificadas como vulnerables con niveles de alto a muy alto. La provincia de María Trinidad Sánchez, donde será construido el parque eólico, presenta un grado bajo de vulnerabilidad como se muestra en la Figura 6.5.3-1.

Figura 6.5.3-1. Mapa de vulnerabilidad de la República Dominicana.

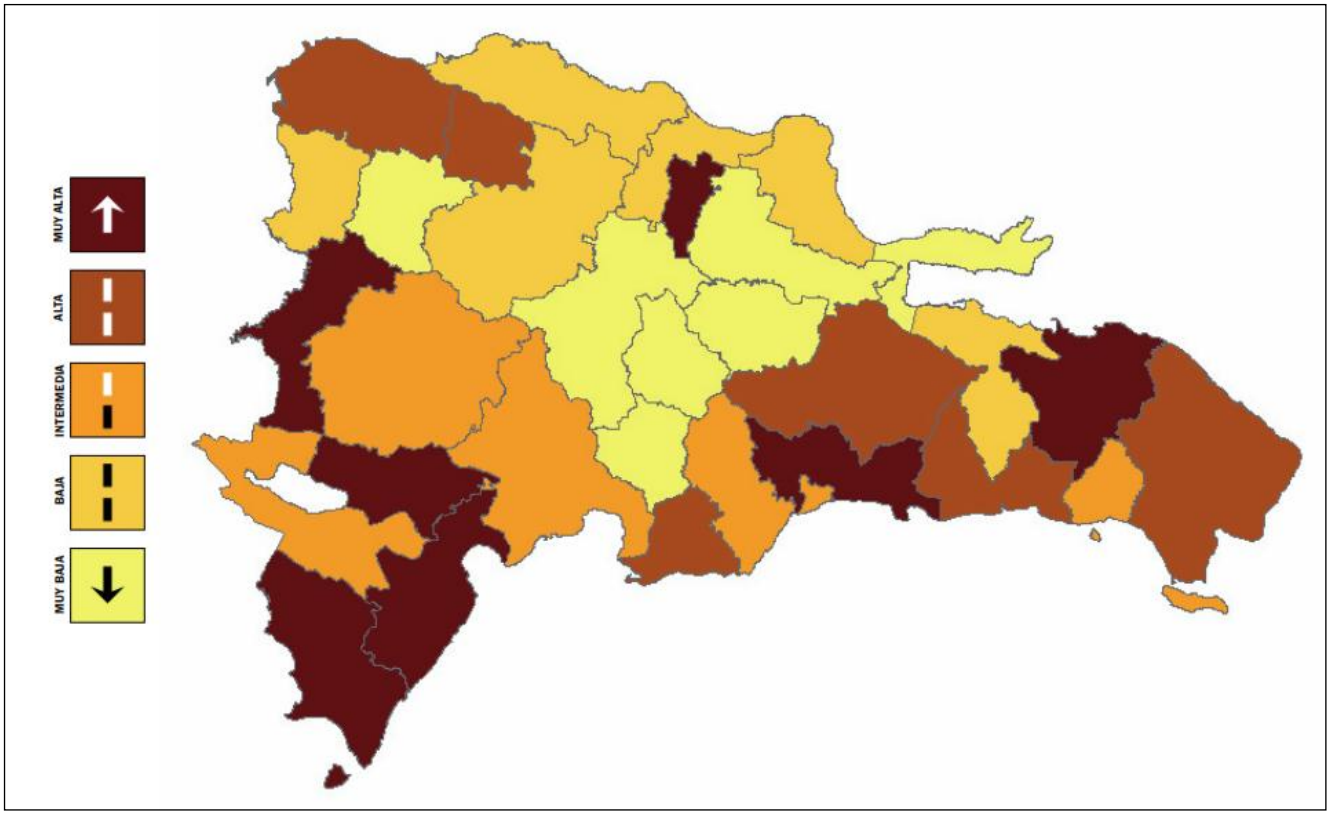

Fuente: Estudio "Puntos críticos para la vulnerabilidad a la variabilidad y al cambio climático en la República Dominicana y su adaptación al mismo".

Atendiendo a la solicitud de los TdR, Código No. S01-24-05409, se incluye estos indicadores de adaptación al cambio climático con los diferentes fenómenos que pueden afectar el área del proyecto, el medio afectado, las medidas de adaptación y el plazo de cumplimiento de las diferentes medidas.

En la Matriz 6.5-1 se presenta un análisis de cómo diferentes fenómenos climáticos pueden afectar el área del proyecto y las medidas de adaptación al cambio climático.

Matriz 6.5-1. Resumen de medidas de adaptación al cambio climático.

Fenómeno	Potencial medio afectado en el área del proyecto	Medidas de adaptación	Comentarios sobre los efectos esperados de la medida de adaptación propuesta
Aumento del nivel del mar	No aplica.		
Inundaciones	Módulos fotovoltaicos, aerogeneradores, inversores, centros de transformación, líneas de transmisión, trabajadores, entre otros.	Considerar las líneas de escurrimiento superficial para el movimiento de tierra y diseño del sistema de drenaje superficial en las áreas donde se construirán los módulos fotovoltaicos, aerogeneradores, inversores, centros de transformación, líneas de transmisión.	Con un diseño adecuado del sistema de drenaje pluvial se aumenta la resiliencia a las inundaciones por la recurrencia de los efectos del cambio climático.
Precipitaciones intensas/Huracanes y tormentas.	Módulos fotovoltaicos, aerogeneradores, inversores, centros de transformación, líneas de transmisión, trabajadores, entre otros.	Medidas de prevención y actuación ante huracanes y tormenta.	Las medidas para prevenir los riegos de caída de estructuras y cableado por eventos climáticos extremos evitarían las pérdidas de vidas humanas, incendios, cortes de suministro de energía no planificados.
Sequía.	Trabajadores, flora y vegetación.	Mantenimiento de la cobertura vegetal en la franja de servidumbre.	Con el mantenimiento adecuado de la cubierta vegetal en la franja de servidumbre se tendrá una mayor capacidad de absorción de CO_2, lo que evitaría el efecto de gases de invernadero y se mantendría los hábitat para la fauna.
Aumento de temperatura.	Módulos fotovoltaicos, aerogeneradores, inversores, centros de transformación, líneas de transmisión, trabajadores, entre otros.	Uso de medios de protección para los trabajadores. Mantenimiento de la cobertura vegetal en la franja de servidumbre.	Con el mantenimiento adecuado de la cubierta vegetal en la franja de servidumbre se tendrá una mayor capacidad de absorción de CO_2, lo que evitaría el efecto de gases de invernadero y se mantendría los hábitat para la fauna.

Continuación Matriz 6.5-1.

Fenómeno	Potencial medio afectado en el área del proyecto	Medidas de adaptación	Comentarios sobre los efectos esperados de la medida de adaptación propuesta
Incendios forestales.	Módulos fotovoltaicos, aerogeneradores, inversores, centros de transformación, líneas de transmisión; personal de trabajo (ingenieros y obreros); vegetación; y fauna.	Medidas de aterrizaje de las torres y los aerogeneradores. Medidas contra incendios.	Prevenir y evitar los riegos para los componentes del proyecto y línea de transmisión y vidas humanas a causa de los incendios que pudieran producirse por descargas eléctricas con el mal aterrizaje de las torres, los aerogeneradores y módulos fotovoltaicos, u otras malas prácticas durante los mantenimientos, esto conllevaría también a la disminución de la cubierta vegetal, que contribuye a reducir el aumento de los gases de efecto invernadero en la atmósfera.
Infestación por vectores y plagas.	Personal de trabajo (ingenieros y obreros); vegetación; y fauna.	Manejo de desechos sólidos.	Evitar la propagación de plagas y vectores susceptibles de generar plagas que pueden afectar la salud humana y la fauna.
Elevación o abatimiento del nivel freático.	Acuífero, instalaciones y trabajadores.	Prácticas para el ahorro de agua. Control de calidad de las aguas del pozo de abastecimiento. Control de los volúmenes de extracción de los pozos.	Evitar la sobreexplotación y contaminación salina del acuífero subterráneo respetando la recarga natural del mismo.

Fuente: EMPACA, 2025.

6.6.- PLAN DE SEGUIMIENTO Y CONTROL

6.6.1.- Introducción

El Plan de Seguimiento y Control (PSC) forma parte del PMAA y tiene por objetivo general establecer los mecanismos con los cuales se puede verificar la ejecución de las medidas del Programa de Medidas Preventivas, de Mitigación y Restauración y del Plan de Contingencias, así como el cumplimiento de las Normas Ambientales, en este caso, para el proyecto Proyecto Complejo Energético Catuán.

6.6.1.1.- Objetivos

- Describir de forma sistemática y documentada todos los aspectos a los que se le dará seguimiento y control.
- Verificar que tanto las medidas preventivas, de mitigación y de restauración, así como las medidas del Plan de Contingencias se han realizado.
- Detectar impactos y riesgos que no fueron previstos en el Estudio de Impacto Ambiental.
- Verificar la calidad y oportunidad de las medidas planteadas en el Estudio de Impacto Ambiental y establecer nuevas medidas si éstas no son suficientes.
- Verificación de la gestión ambiental del proyecto.
- Verificar el cumplimiento de las Leyes y Normas Ambientales vigentes en el país.

6.6.1.2.- Estructura del PSC

El PSC fue elaborado para las fases de construcción, operación y cierre del proyecto y tendrá la siguiente estructura:

- Impacto a controlar.
- Actividad.
- Variables del ambiente.
- Parámetro a medir e indicador de calidad.
- Tiempo requerido o frecuencia.
- Información necesaria.
- Lugar o puntos de monitoreo.
- Ejecutor o supervisor.
- Entidad estatal que controla.
- Participación de la población afectada.
- Costos.

6.6.1.3.- Evaluación del subprograma de seguimiento

a.- Auditorías

Las auditorías para las fases de construcción, operación y cierre del proyecto definirán el estado del cumplimiento del PMAA, así como de otra condición o requisito establecido en la Autorización Ambiental.

Estas auditorías se realizarán de acuerdo con el cronograma de cumplimiento del Programa de Manejo y Adecuación Ambiental y los períodos que establezca la Autorización Ambiental para la entrega de los Informes de Cumplimiento Ambiental (ICA) a través de la Plataforma ICA.

La empresa ACCIONA ENERGÍA DOMINICANA, S.R.L. promotora del proyecto será la responsable de la elaboración de los Informes de Cumplimiento Ambiental.

b.- Cumplimiento de los requisitos legislativos y la normativa ambiental

La máxima autoridad de la empresa ACCIONA ENERGÍA DOMINICANA, S.R.L., será responsable de hacer cumplir los requisitos específicos indicados en la Autorización Ambiental por el Viceministerio de Gestión Ambiental; así como la normativa y legislación vigente en la República Dominicana (ver Estrategias de Gestión).

c.- Quejas Ambientales

Las quejas serán comunicadas al Ingeniero Encargado de la Obra/Demolición en las fases de construcción/cierre y al Gerente de Operaciones en la fase de operación, para fines de investigación. El Ingeniero Encargado de la Obra o Gerente de Operaciones (según la fase), comunicarán las quejas al Asesor Legal para realizar la investigación, de acuerdo con los siguientes procedimientos:

- Registrar la queja y la fecha de recibo en la base de datos.
- Investigar la queja a través del Asesor Legal para determinar su validez y evaluar si el origen del problema se debe a actividades del proyecto.
- En el caso de que una queja sea válida y se deba a la construcción u operación del proyecto, identificará si el impacto provocado tiene medidas para su mitigación, prevención o restauración como parte del PMAA.
- Si no están contempladas solicitará la experticia de la Consultora Ambiental.
- Si la queja es comunicada por el Viceministerio de Gestión Ambiental, entregará un informe interino al Viceministerio con el estado de la investigación de la queja y la acción de seguimiento dentro del tiempo establecido por ese Viceministerio.
- Coordinar para que la Consultora Ambiental, con el apoyo del Encargado de Medio Ambiente y Seguridad, inicie una auditoría para diagnosticar la situación, de ser necesario, y garantizar que cualquier motivo válido de queja no vuelva a presentarse.
- Reportar los resultados de la investigación y las acciones a seguir al Ingeniero Encargado de la Obra/cierre o el Gerente de Operaciones (según fase) y quien presentó la queja.
- Registrar la queja, la investigación, las acciones posteriores y los resultados en los reportes mensuales.

Si se requieren medidas de mitigación o restauración el Ingeniero Encargado de la Obra/Demolición o el Gerente de Operaciones, según la fase a través del Encargado de Medio Ambiente Ambiental y de Seguridad ejecutará todas las medidas de mitigación o restauración que se requieran.

6.6.1.4.- Mecanismos y estrategias de participación

Si surgieran inquietudes por la construcción, operación y cierre del proyecto en las comunidades del entorno de este se tendrá en cuenta la realización de consultas y encuestas a los interesados por parte del Encargado de Medio Ambiente y Seguridad y con el apoyo de la consultora ambiental si es necesario, para establecer un proceso interactivo que permita atender todas sus preocupaciones, buscando solucionar de una forma adecuada los problemas que surjan.

6.6.1.5.- Informes del PSC

De acuerdo con la frecuencia establecida para la verificación de las medidas del PMAA y para el monitoreo de cada variable ambiental, se realizarán informes que, a su vez, serán incluidos en los informes de las auditorías realizadas y en los ICAs.

En las diferentes fases del proyecto se verificarán las medidas del PMAA y se realizará el monitoreo de cada variable ambiental para la elaboración del ICA el cual será subido a la Plataforma ICA por la empresa promotora, ACCIONA ENERGÍA DOMINICANA, S.R.L.

El ICA incluirá la siguiente información:

- Nombre del proyecto.
- Número Licencia Ambiental.
- Fecha de emisión de la Licencia.
- Fecha de caducidad de la Licencia.
- Período de tiempo reportado en el ICA.
- Número de ICA correspondiente.
- Fecha de entrega.
- Personal responsable de la elaboración del reporte.
- Copia de las matrices del PMAA.
- Informaciones sobre las actividades a las que se le dio seguimiento con una explicación de las actividades incumplidas.
- Cambios propuestos en el PMAA.
- En anexos se relacionarán copias de los resultados de los análisis de laboratorio, fotografías, mapas, etc. y cualquier soporte técnico al ICA.

6.6.1.6.- Responsable de ejecución del PSC

El responsable de la ejecución del PSC durante la construcción, operaciones y cierre del Proyecto Complejo Energético Catuán será la empresa promotora ACCIONA ENERGÍA DOMINICANA, S.R.L.

6.6.1.7.- Cronograma y costos

El Programa de Seguimiento y Control a partir de la entrega del Estudio de Impacto Ambiental se desarrollará de acuerdo con el cronograma establecido para la ejecución de las medidas del PMAA y del monitoreo de cada variable ambiental durante las fases de construcción, operación y cierre.

Los costos del PSC serán asumidos por la empresa ACCIONA ENERGÍA DOMINICANA, S.R.L., promotora del proyecto.

6.6.2.- Subprograma de seguimiento y control de las medidas del PMAA, fase de construcción y cierre

Para la verificación de las medidas del PMAA y para el monitoreo de cada variable ambiental, a continuación, se presentan los subprogramas de seguimiento y control para las fases de construcción y cierre del proyecto.

- Control de las medidas preventivas, de mitigación y restauradoras correspondientes a las fases de construcción y cierre.
- Control de las medidas del Plan de Contingencias, fases de construcción y cierre.
- Control de ruido y de la calidad del aire.
- Estado de las comunidades cercanas al Proyecto Complejo Energético Catuán.

6.6.2.1.- Control de las medidas preventivas, de mitigación y restauradoras del PMAA para las fases de construcción y cierre

Las variables que conforman el Plan de Seguimiento y Control de las medidas preventivas, de mitigación y restauradoras correspondientes a las fases de construcción, operación y cierre del proyecto, son las siguientes:

- Medio afectado.
- Indicadores de impacto.
- Actividades a realizar.
- Parámetros a monitorear.
- Puntos de muestreos.
- Frecuencia de monitoreo.
- Responsable de ejecución.
- Costos.
- Documentos generados.

Cada una de las variables descritas están incluidas en la Matriz 6.2-1 que resume el Programa de Manejo y Adecuación Ambiental, para las fases de construcción y cierre, por lo que dicha matriz será la guía para las actividades de seguimiento y control dentro del programa de auditorías y de elaboración de los ICAs.

6.6.2.2.- Control de las medidas del Plan de Contingencias, fases de construcción y cierre

Las variables que conforman el Plan de Seguimiento y Control de las medidas del Plan de Contingencias de las fases de construcción y cierre del proyecto son las siguientes:

- Medio afectado.
- Indicadores de riesgo.
- Actividades a realizar.
- Parámetros a monitorear.
- Puntos de muestreos.
- Frecuencia de monitoreo.
- Responsable de ejecución.
- Costos.
- Documentos generados.

Cada una de las variables descritas está incluida en la Matriz 6.4-1 que resume el Plan de Contingencias, por lo que dicha matriz será la guía para realizar las actividades de seguimiento y control dentro del programa de auditorías y de elaboración de los ICAs.

6.6.2.3.- Subprograma de control de los niveles de ruido y de la calidad del aire, fases de construcción y cierre

a.- Monitoreo de la calidad del aire

Objetivo: Controlar la calidad del aire en cuanto al material particulado.

Impactos a controlar: Aumento de la concentración de material particulado por las actividades constructivas, de desmantelamiento y el transporte de materiales y desechos.

Actividad: Medición del estado de la calidad del aire.

Variables del ambiente: Partículas en suspensión.

Parámetros a medir:

PM-2.5 (µg/cm^3).
PM-10 (µg/cm^3).
Partículas suspendidas totales (µg/cm^3).

Indicador de calidad: Reglamento Técnico Ambiental sobre Calidad del Aire.

Tiempo requerido: 24 horas continuas/una vez cada seis meses.

Información necesaria: Muestreo cada seis meses.

Metodología y tecnología utilizada: Se harán mediciones de calidad de aire para medir niveles de PM-2.5, PM-10 y PST y algunas variables del clima. Se georreferenciarán los puntos de muestreos. Para realizar las mediciones se utilizarán los siguientes equipos:

- Estación portátil, para medir las variables del clima como temperatura, humedad relativa y velocidad del viento (Foto 6.6.2.3-1). La dirección del viento se calculará por métodos indirectos.



Foto 6.6.2.3-1. *Estación meteorológica Extech 45170 (archivos EMPACA).*

- Medidor portátil de material particulado en el aire que esté aprobado por el Ministerio de Medio Ambiente y Recursos Naturales y debidamente calibrado (Foto 6.6.2.3-2).



Foto 6.6.2.3-2. *Medidor portátil de material particulado Minivol TAS de Air Metrics (archivos EMPACA).*

- GPS para georeferrenciar las coordenadas (Foto 6.6.2.3-3).



Foto 6.6.2.3-3. *GPS marca Garmin (archivos EMPACA).*

Lugar o puntos de monitoreo: Diferentes puntos de la parcela del proyecto (según el área donde se esté trabajando) y en las áreas del entorno del proyecto donde se encuentren los receptores externos más cercanos.

Ejecutor o supervisor: Encargado de Medio Ambiente y de Seguridad, Consultora Ambiental.

Entidad estatal que controla: Viceministerio de Gestión Ambiental.

Participación de la población afectada: No aplica.

Costos: RD$ 45,000.00 (Fases de construcción y cierre).

b.- Monitoreo del ruido.

Objetivo: Controlar los niveles de ruido.

Impacto a controlar: Aumento de los niveles de ruido por las actividades constructivas, de desmantelamiento y el transporte de materiales y desechos.

Actividad: Medición niveles de ruido.

Variables del ambiente: Ruido.

Parámetros a medir: Decibeles (dB) (A).

Indicador de calidad: Norma Ambiental para la Protección contra Ruidos (NA-RU-001-03).

Tiempo requerido: 3 minutos/por cada punto de muestreo/una vez cada seis meses.

Información necesaria: Muestreo cada seis meses.

Metodología y tecnología utilizada: Se medirán niveles de ruido y se georreferenciarán los puntos donde se realizaron las mediciones. Para realizar las mediciones se utilizarán los siguientes equipos:

- Sonómetro digital (Foto 6.6.2.3-4).



Foto 6.6.2.3-4. *Sonómetro marca CEM DT-9952 (IEC-61672-1 CLASS 2). Archivos EMPACA.*

- GPS para georreferenciar las coordenadas.

El sonómetro será colocado In Situ a 1.0 m de altura en el punto. Las coordenadas UTM se tomarán con el GPS sobre una plataforma plana a 1.0 m sobre el nivel del suelo en la ubicación misma del lugar especificado.

Lugar o puntos de monitoreo: Diferentes puntos de la parcela del proyecto (según el área donde se esté trabajando) y en las áreas del entorno del proyecto donde se encuentren los receptores externos más cercanos.

Ejecutor o supervisor: Encargado Ambiental y de Seguridad, Consultora Ambiental.

Entidad estatal que controla: Viceministerio de Gestión Ambiental.

Participación de la población afectada: No aplica.

Costos: RD$ 30,000.00 (Fases de construcción y cierre).

6.6.2.4.- Subprograma de control del estado de las variables ambientales en las comunidades del entorno del complejo energético, fases de construcción y cierre

a.-Control del estado de las variables ambientales en las comunidades del entorno.

Objetivo: Dar respuestas a quejas o conflictos que pudieran surgir en las comunidades del entorno como consecuencia de las acciones de las fases de construcción y cierre del complejo energético.

Impacto a controlar:

- Facilitar la solución de cualquier discrepancia que se pueda desarrollar en las fases de construcción o cierre del proyecto y mejorar las condiciones de vida de los habitantes de las comunidades cercanas.

Actividad: Se realizarán procesos de gestión de las quejas recibidas.

Variables del ambiente y parámetros a medir: En dependencia de la naturaleza de la queja presentada.

Indicador de calidad: Tiempo de respuesta a las quejas recibidas.

Tiempo requerido: Una semana/una vez cada año o cuando se presenten quejas.

Información necesaria: Registro de quejas recibidas.

Metodología y tecnología utilizada: Se realizarán encuestas y entrevistas a profundidad para determinar las causas de las quejas, se realizarán mediciones de calidad ambiental en caso de que sea necesario.

Lugar o puntos de monitoreo: Municipio de Cabrera, provincia María Trinidad Sánchez.

Ejecutor o supervisor: Encargado de Medio Ambiente y de Seguridad, Consultora Ambiental.

Frecuencia: Anual o si existiera una queja.

Entidad estatal que controla: Viceministerio de Gestión Ambiental.

Participación de la población afectada: La población será entrevistada en igualdad de condiciones y convocada a participar en los eventos públicos que se realicen.

Costos: RD$ 50,000.00 (Fases de construcción y cierre).

En la Matriz 6.2-1, se presenta el resumen del Plan de Seguimiento y Control de las fases de construcción y cierre del proyecto.

6.6.3.- Subprograma de seguimiento y control de las medidas del PMAA, fase de operación

Para la verificación de las medidas del PMAA y para el monitoreo de cada variable ambiental, a continuación, se presentan los subprogramas de seguimiento y control para la fase de operación del proyecto.

- Control de las medidas preventivas, de mitigación y restauradoras correspondientes a la fase de operación.

- Control de las medidas del Plan de Contingencias, fase de operación.
- Control de ruido.
- Estado de las comunidades cercanas.

6.6.3.1.- Control de las medidas preventivas, de mitigación y restauradoras del PMAA para la fase de operación

Las variables que conforman el Plan de Seguimiento y Control de las medidas preventivas, de mitigación y restauradoras correspondientes a la fase de operación del proyecto, son las siguientes:

- Medio afectado.
- Indicadores de impacto.
- Actividades a realizar.
- Parámetros a monitorear.
- Puntos de muestreos.
- Frecuencia de monitoreo.
- Responsable de ejecución.
- Costos.
- Documentos generados.

Cada una de las variables descritas está incluida en la Matriz 6.3-1 que resume el Programa de Manejo y Adecuación Ambiental, para la fase de operación, por lo que dicha matriz será la guía para las actividades de seguimiento y control dentro del programa de auditorías y de elaboración de los ICAs.

6.6.3.2.- Control de las medidas del Plan de Contingencias, fase de operación

Las variables que conforman el Plan de Seguimiento y Control, de las medidas del Plan de Contingencias de la fase de operación del proyecto, son las siguientes:

- Medio afectado.
- Indicadores de riesgo.
- Actividades a realizar.
- Parámetros a monitorear.
- Puntos de muestreos.
- Frecuencia de monitoreo.
- Responsable de ejecución.
- Costos.
- Documentos generados.

Cada una de las variables descritas está incluida en la Matriz 6.4-1 que resume el Plan de Contingencias, por lo que dicha matriz será la guía para realizar las actividades de seguimiento y control dentro del programa de auditorías y de elaboración de los ICAs.

6.6.3.3.- Subprograma de control de los niveles de ruido, fase de operación

Objetivo: Controlar los niveles de ruido.

Impacto a controlar: Aumento de los niveles de ruido.

Actividad: Medición niveles de ruido.

Variables del ambiente: Ruido.

Parámetros a medir: Decibeles (dB) (A).

Indicador de calidad: Norma Ambiental para la Protección contra Ruidos (NA-RU-001-03).

Tiempo requerido: 3 minutos/por cada punto de muestreo/una vez cada seis meses.

Información necesaria: Muestreo cada seis meses.

Metodología y tecnología utilizada: Se medirán niveles de ruido y se georreferenciarán los puntos donde se realizaron las mediciones. Para realizar las mediciones se utilizarán los siguientes equipos:

- Sonómetro digital (Foto 6.6.3.3-1).



Foto 6.6.3.3-1. *Sonómetro marca CEM DT-9952 (IEC-61672-1 CLASS 2). Archivos EMPACA.*

- GPS para georreferenciar las coordenadas.

El sonómetro será colocado In Situ a 1.0 m de altura en el punto. Las coordenadas UTM se tomarán con el GPS sobre una plataforma plana a 1.0 m sobre el nivel del suelo en la ubicación misma del lugar especificado.

Lugar o puntos de monitoreo: Diferentes puntos de la parcela del proyecto y en las áreas del entorno del proyecto donde se encuentren los receptores externos más cercanos.

Ejecutor o supervisor: Encargado Ambiental y de Seguridad, Consultora Ambiental.

Entidad estatal que controla: Viceministerio de Gestión Ambiental.

Participación de la población afectada: No aplica.

Costos: RD$ 30,000.00 (Fases de construcción y cierre).

6.6.3.4.- Subprograma de medidas para el control del estado de la avifauna y quirópterofauna

Objetivo: Determinar si las acciones del proyecto aumentan significativamente las colisiones de aves y murciélagos en el área de influencia del mismo y pueden contribuir a la reducción de las poblaciones de estas especies, para tomar las medidas pertinentes en caso de ser necesario.

Impacto a controlar: Los impactos a controlar para la avifauna en las fases de construcción, operación y cierre, a través de la implementación del PMAA son:

Fase de construcción:

- Reducción de la fauna, debido a la pérdida de la cobertura vegetal y fragmentación de ecosistemas faunísticos.
- Disminución de la cantidad de individuos y especies de fauna en el área del proyecto debido al ruido y las partículas suspendidas que producen el personal y el trabajo de las maquinarias pesadas.

Fase de operación:

- Abandono de la fauna del área del proyecto por causa de los ruidos y la sombra móviles proyectada por las aspas de los generadores sobre el terreno.
- Disminución de las poblaciones de aves y murciélagos como resultado de posibles colisiones con aerogeneradores.
- Muertes de aves y murciélagos por colisión con las torres y líneas de transmisión.
- Descenso en las poblaciones de aves y murciélagos como resultado de las posibles electrocuciones por el voltaje de las líneas eléctricas.

Fase de cierre:

- Incremento de la fauna, por la recuperación de las áreas ocupadas por los objetos de obra del parque eólico.

Actividad: Realizar un monitoreo interno de las especies de aves y murciélagos colisionados en el por su área de influencia del proyecto.

Variables del ambiente y parámetros a medir:

- Número de individuos colisionados y especies a las que pertenecen.

Indicador de calidad: Línea base levantada para caracterizar la avifauna y quirópterofauna. Ver incisos donde se describe la avifauna y la quierópterofauna en el Capítulo II, Descripción de los aspectos de la línea base ambiental y socioeconómica.

Tiempo requerido: Un día, cada semana.

Información necesaria: Muestreo semanal.

Metodología y tecnología utilizada:

Un ornitólogo entrenará al personal de ACCIONA ENERGÍA DOMINICANA, S.R.L. para identificar las especies de aves y murciélagos colisionados y realizar los monitoreos semanales. A través de los monitoreos internos, se estaría dando seguimiento al nivel de riesgo, partiendo de lo determinado en la línea base. En caso de que durante la operación se documente un alza sistemática en colisiones, ACCIONA ENERGÍA DOMINICANA, S.R.L. contrataría el monitoreo nuevamente con un científico externo".

Lugar o puntos de monitoreo: Área que ocupa el proyecto Complejo Energético Catuán y área de la línea de transmisión.

Ejecutor o supervisor: Encargado de Medio Ambiente y Seguridad, especialista para realizar el entrenamiento.

Frecuencia: Semanal

Registros: Control del número de aves afectadas por los aerogeneradores documentando en cada suceso la mayor cantidad de información posible. Dicha información debe incluir: a) fecha y hora del incidente, b) condiciones meteorológicas, c) nombre común o específico del animal siniestrado, d) datos biológicos (edad, peso y sexo).

Entidad estatal que controla: Viceministerio de Gestión Ambiental.

Participación de la población afectada: No aplica.

Costos: RD$ 100,000.00

6.6.3.5.- Subprograma de control del estado de las variables ambientales en las comunidades del entorno del complejo energético, fase de operación

a.- Control del estado de las variables ambientales en las comunidades del entorno del complejo energético

Objetivo: Dar respuestas a quejas o conflictos que pudieran surgir en las comunidades del entorno como consecuencia de las operaciones del complejo energético.

Impacto a controlar:

- Facilitar la solución de cualquier discrepancia que se pueda desarrollar en la fase de operación del proyecto y mejorar las condiciones de vida de los habitantes de las comunidades cercanas.

Actividad: Se realizarán procesos de gestión de las quejas recibidas.

Variables del ambiente y parámetros a medir: En dependencia de la naturaleza de la queja presentada.

Indicador de calidad: Tiempo de respuesta a las quejas recibidas.

Tiempo requerido: Una semana/una vez cada año o cuando se presenten quejas.

Información necesaria: Registro de quejas recibidas.

Metodología y tecnología utilizada: Se realizarán encuestas y entrevistas a profundidad para determinar las causas de las quejas, se realizarán mediciones de calidad ambiental en caso de que sea necesario.

Lugar o puntos de monitoreo: Distrito municipal Arroyo Salado, municipio de Cabrera, provincia María Trinidad Sánchez.

Ejecutor o supervisor: Encargado de Medio Ambiente y Seguridad, Consultora Ambiental.

Frecuencia: Anual o si existiera una queja.

Entidad estatal que controla: Viceministerio de Gestión Ambiental.

Participación de la población afectada: La población será entrevistada en igualdad de condiciones y convocada a participar en los eventos públicos que se realicen.

Costos: RD$ 50,000.00

En la Matriz 6.3-1, se presenta el resumen del Plan de Seguimiento y Control de la fase de operación del proyecto.

6.6.4.- Calendario de entrega de Informes de Cumplimiento Ambiental al Viceministerio Gestión Ambiental

La frecuencia de entrega de los ICAs se realizará de acuerdo con las disposiciones de la Licencia Ambiental y la Plataforma ICA.

CAPITULO VII

BIBLIOGRAFÍA

7.1.- Bibliografía general

Acciona Energía (2024): Memoria descriptiva y planos proyecto Complejo Energético Catuán (Híbrido Cabrera).

ACQ (2008): Seminario sobre hidrometeorología tropical. Análisis tormentas tropicales Noel y Olga. Impacto en la República Dominicana. (www.acqweather.com).

Akcakaya, H. y S. Ferson. (1992): RAMAS/Space, v. 1.0: Spatially structured population's models for conservation biology. Applied Biomathematics (New York).114 pp.

Allen Y. Cooperrider, Raymond J. Boyd, and Hanson R. Stuart. (1986): Inventory and Monitoring of Wildlife Habitat. U.S. Dep. Inter., Bur. Land Management. Phoenix Training Center Phoenix. AZ 85015.

Ambrose, S. (1989): The Australian bird count- do we have your numbers? RAOU Newsletter, 80:1-2.

American Ornithological Society's, (2020): Advancing scientific knowledge and conservation of birds. Geological Survey, Patient Wildlife Research Center, National. (AOU, Sixty-first Supplement Check-list of North American Birds, 2020. Volume 137, 2020, pp. 1–24 DOI: 10.1093/auk/ukaa030.

Angulo A., J. V. Rueda-Almonacid, J. V. Rodríguez-Mahecha y E. La Marca (Eds). (2006): Técnicas de inventario y monitoreo para anfibios de la Región Tropical Andina. Conservación Internacional. Serie Manuales de Campo No. 2 Panamericana Formas e Impresos.

Antropovsky, V. y Batista Silva, J. L. (1979): Estudios de los procesos que ocurren en los cauces fluviales, Revista Voluntad Hidráulica No 51, La Habana, Cuba, pp. 7-15.

Aquater (1999): Estudio hidrogeológico Nacional. Memorias. Programa del Desarrollo Geológico-Minero (SYSMIN) Convención Lomé IV.

Baillie, S.R., Green, R.E., Boddy, M., Buckland, S.T. (1986): An evaluation of the constant effort sites scheme. Hertshire, UK: British Trust for Ornithology, Beech Grove, Tring, Herts. HP23 5NR.

Banco Central de la República Dominicana (2024): Estadísticas del libro de trabajo.

Banco Mundial (2016): Marco Ambiental y Social del Banco Mundial, Banco Mundial, Washington, DC. Licencia: Creative Commons Attribution CC BY 3.0 IGO.

Bilenca DN, Balla MP, Álvarez EM, Zuleta GA. (1999): Evaluación de dos técnicas para determinar la actividad y abundancia de mamíferos en el bosque Chaqueño, Argentina. Revista de Ecología Latino-Americana 6: 13-18.

Biriones-Salas, M.A., YV. Sánchez-Cordero (2004): Mamíferos del centro-occidente de Oaxaca, México. Pp. 423-447 in Biodiversidad de Oaxaca (García-Mendoza, A. J., M. J. Ordoñez, y M. A. Briones Salas, eds.). Universidad Nacional Autónoma de México, Fondo Oaxaqueño para la Conservación de la Naturaleza, World Wildlife Fund. Ciudad de México, México.

Brace, Selina; Barnes, Ian; Powell, Adam; Pearson, Rebecca; Woolaver, Lance G.; Thomas, Mark G.; Turvey, Samuel T. (2012): «Population history of the Hispaniolan hutia (Rodentia: Capromyidae): testing the model of ancient differentiation on a geo tectonically complex Caribbean island». Molecular Ecology 21 (9): 2239-2253

Caribherp, (2022): A Guide of West Indian amphibians and reptiles. http://caribherp.com. Blair Hedges. Última actualización, 26 de abril del 2022.

Call, M. W. (1981): Terrestrial Wildlife inventories: some methods and concepts. U.S. Dep. Inter. Bur. Land Manage. Tech. Note 349: 1-171.

Canter, L. W. (2002): Manual de Evaluación de Impacto Ambiental. Técnicas para la elaboración de estudios de impacto. Editora MacGraw-Hill, 84 pp.

Centro de Análisis de Datos de Seguridad Ciudadana/CADSECI (2023): Boletín Estadístico sobre seguridad ciudadana en la Republica Dominicana.

Centro Estado y Sociedad (2022): Plan de Desarrollo Urbano 2022 - 2027. Ayuntamiento de Cabrera.

Chávez–León, G. y A. Velázquez (2004): Abundance and distribution of the Long–tailed Wood–Partridge (Dendrortyx macroura) in a temperate coniferous forest. Journal of field Ornithology 75:345–352.

Cocco Quezada, A. (2000): Memoria descriptiva del mapa de la precipitación media anual de la República Dominicana.

Comisión Nacional de Energía (2021): RESOLUCIÓN CNE-AD-0022-2021. Instructivo que pauta las condiciones particulares para tramitar las solicitudes de concesiones correspondientes a la actividad de generación de energía eléctrica en régimen especial bajo la modalidad de hibridación.

Conesa Fernández-Vitora, Vicente (2011): Guía metodológica para la evaluación de impacto ambiental.

Convención LOME IV (1998): Programa de Desarrollo Minero (SYSMIN), Proyecto D: Prevención de Riesgos Geológicos. Dirección General de Minería.

Cordero (2000): Atlas de los recursos naturales de la República Dominicana.

Cox, G. W y E.R. Robert (1977): Species diversity and ecological release in Caribbean land bird. Oikos 28: 113-122.

Dirección General de Minería (2000): Mapa Geológico de la República Dominicana a escala 1:250 000.

---------- (1999): Proyecto Programa de Desarrollo Geológico Minero (SYSMIN).

EMPACA (2022): Estudio de impacto ambiental proyecto Planta Solar Fotovoltaica Payita I.

---------- (2022): Estudio de impacto ambiental proyecto Planta Fotovoltaica Solsur.

---------- (2022): Estudio de impacto ambiental proyecto Parque Solar Dominicana Azul.

---------- (2023): Estudio de Impacto Ambiental proyecto Planta Solar Fotovoltaica Payita II.

---------- (2023): Estudio de Impacto Ambiental Parque Solar Dominicana Azul II.

---------- (2024): Estudio de Impacto Ambiental Parque Solar Fotovoltaico Taino I.

---------- (2025): Estudio de Impacto Ambiental Parque Solar Fotovoltaico Taino II.

Gaceta Oficial de la República Dominicana (2000): Ley General sobre Medio Ambiente y Recursos Naturales (64-00). Publicación Oficial. Editora BÚHO. 114 pp.

---------- (2018): Ley Forestal No. 57-18 del 10 de diciembre de 2018.

---------- (2001): Ley General de Electricidad No. 125-01 de fecha 26 de julio de 2001, Publicada en la Gaceta Oficial No. 10095 de fecha 27 de julio de 2001, Modificada por la Ley No. 186-07 de fecha 06 de agosto de 2007, Publicada en la Gaceta Oficial No. 10429 de fecha 09 de agosto de 2007.

---------- (2002): Ley Sobre Gestión de Riesgos, No. 147-02. Santo Domingo, República Dominicana, 39 pp.

---------- (2002): Decreto 555-02 del 19 de julio del 2002 que aprueba el Reglamento para la aplicación de la Ley General de Electricidad 125-01.

---------- (2002): 749-02 del 19 de septiembre del 2002 que modifica al Reglamento para la aplicación de la Ley General de Electricidad 125-01.

---------- (2004): Ley Sectorial de Áreas Protegidas, No. 202-04. Editora Alfa Omega. Santo Domingo, 87 pp.

---------- (2007): Decreto 494-07 del 5 de septiembre del 2007 que modifica al Reglamento para la aplicación de la Ley General de Electricidad 125-01.

---------- (2007): Ley 57-07 del 7 de mayo del 2007 de incentivo al desarrollo de fuentes renovables de energía y de sus regímenes especiales.

---------- (2008): Decreto 202-08 del 30 de mayo del 2008 que aprueba el Reglamento para la aplicación de la Ley 57-07 de incentivo al desarrollo de fuentes renovables de energía y de sus regímenes especiales.

---------- (2009): Decreto No. 571-09 que crea varios parques nacionales, monumentos naturales, reservas biológicas, reservas científicas, santuarios marinos, refugio de vida silvestre, Área Nacional de Recreo Boca de Nigua y el Monumento Nacional Salto de Jimenoa. Establece una zona de amortiguamiento o uso sostenible de 300 metros alrededor de todas las unidades de conservación.

---------- (2020): Ley General para la Gestión Integral y Coprocesamiento de Residuos Sólidos.

García, R., M. Mejía y F. Jiménez (1997): Importancia de las plantas nativas y endémicas en la reforestación. Editora Corripio, Santo Domingo. 86 pp.

Garrido García. J.A, D. P. Aranda, X. Pardavila, F. Carro, Ramón C. (2009): Micromamíferos en Andalucía oriental: herramientas de muestreo y corología Soriguer Escofet Localización: Galemys: Boletín informativo de la Sociedad Española para la conservación y estudio de los mamíferos, ISSN 1137-8700, Vol. 21, Nº. 1, 2009, págs. 27-49.

González, G. (2002): R.D. Convenios Internacionales y Medio Ambiente (Recopilación). Editora El Nuevo Diario. 624 pp.

Guariguata M. R. & G. H. Kattan (2002): Ecología y conservación de bosques neotropicales. Ediciones LUR. Costa Rica Comité para la Clasificación y Nomenclatura de la Unión de Ornitólogo Americano.

Henderson, Schwartz and Incháustegui (1984): Guía para la identificación de los anfibios y reptiles de la Hispaniola. Primera Edición. Museo Nacional de Historia Natural de Santo Domingo. Editora Taller.

Hartshorn, G. G. Atonini, R. Dubois, D. Harcharik; S. Heckadom, H. Neuton; C. Quezada; J. Shore & Staple. (1981): La República Dominicana, Perfil Ambiental del País, un Estudio de Campo, AID/DOD/PDC-C0247, JRB Asociates Maclean, Virginia, USA; 134 pp.

https://ayuntamientocabrera.gob.do

Incorporated Research Institutions for Seismology (2017): Iris Earthquake Browser. Recuperado de: *ds.iris.edu/ieb*

INDRHI (1989): Mapa hidrogeológico nacional, escala 1:250 000.

---------- (2000): Estudio Hidrogeológico Nacional.

---------- (2006): Las Estadísticas del Agua en la República Dominicana, 760 p.

Instituto Cartográfico Militar; República Dominicana (1997): Hoja cartográfica Cabrera 6274-IV, escala 1:50 000.

Instituto Tecnológico de Monterrey, Gobernación Provincial y Asociación para el Desarrollo de María Trinidad Sánchez (2016): Plan para el Desarrollo Económico Local de la Provincia María Trinidad Sánchez.

INSTMET; CITMA (2008): Generalidades de los Ciclones Tropicales, Instituto de Meteorología, CITMA, La Habana.

Jardín Botánico Nacional, Ministerio de Medio Ambiente y Recursos Naturales y Ministerio de Educación Ciencia y Tecnología, (2016): Lista Roja de la Flora Vascular de la Republica Dominicana, 763 pp.

Lack, David (1954): The Natural Regulation of animal numbers. London: Oxford. University Press.

---------- (1966): Population studies of birds. Oxford. Clarendon Press.

Lancia, R. A., W. L. Kendall, K. H. Pollock, and J. D. Nichols (2005): Estimating the number of animals in wildlife populations. Pages 106–133 in C. E. Braun, editor.

Latta, C. Steves. Christopher Rimmer, Allan Keith, James Wiley, Herbert Raffaele, Kent McFarland & Eladio Fernández, (2006): Aves de la República Dominicana y Haití. Princeton University Press. Fondo para Conservación en la Hispaniola.

Liogier, H.A. (1982): La flora de la Española I. Univ. Central del Este, San Pedro de Macorís, República Dominicana. Ser. Ci.12, 317 pp.

---------- (1983): La flora de la Española II. Univ. Central del Este, San Pedro de Macorís, República Dominicana. Ser. Ci.13, 420 pp.

---------- (1986): La flora de la Española IV. Univ. Central del Este, San Pedro de Macorís, República Dominicana. Ser. Ci.24, 377 pp.

----------1985. La flora de la Española III. Univ. Central del Este, San Pedro de Macorís, República Dominicana. Ser. Ci.22, 431 pp.

----------1989. La flora de la Española V. Univ. Central del Este, San Pedro de Macorís, República Dominicana. Ser. Ci.26, 398 pp.

---------- (1994): La flora de la Española VI. Univ. Central del Este, San Pedro de Macorís, República Dominicana. Ser. Ci. 27, 517 pp.

---------- (1995): La flora de la Española VII. Univ. Central del Este, San Pedro de Macorís, República Dominicana. Ser. Ci. 28, 491 pp.

---------- (1996): La flora de la Española VIII. Univ. Central del Este, San Pedro de Macorís, República Dominicana. Ser. Ci. 29, 588 pp.

---------- (2000): Diccionario Botánico de Nombres Vulgares de La Española. 2da ed. Jardín Botánico Nacional, Dr. Rafael Ma. Moscoso, Editora Corripio, Santo Domingo, República Dominicana, 598pp.

Matteuci. S.D. y A. Colma. (1982): Metodología para el estudio de la vegetación, Organización de Estados Americanos OEA, Ser.biol.22.168 pp.

Ministerio de Economía, Planificación y Desarrollo de la República Dominicana (2020): Boletín de Estadísticas Oficiales de Pobreza Monetaria, año V, número 7, de febrero del 2020.

---------- (2014): Atlas de la pobreza.

Ministerio de Educación Superior Ciencia y Tecnología, Jardín Botánico Nacional y Ministerio de Medio Ambiente y Recursos Naturales (2016): Lista Roja de la Flora Vascular en la República Dominicana.

Ministerio de Medio Ambiente y Recursos Naturales (2018): Lista de especies en peligro de extinción, amenazadas o protegidas de La República Dominicana.

---------- (2012): Atlas de Biodiversidad y Recursos Naturales, Ministerio de Medio Ambiente y Recursos Naturales, 122 p.
---------- (2012): Estudio de Uso y Cobertura de Suelo de República Dominicana. Informe Metodológico y Resultados.
---------- (2014): Resolución 02-2014 que incorpora las consideraciones de adaptación a los efectos del cambio climático en la gestión ambiental a partir del proceso de Evaluación de Impacto Ambiental.

---------- (2016): Reglamento para la consulta pública en el proceso de evaluación ambiental.

---------- (2018): Reglamento Ambiental para el Control de las Emisiones de Contaminantes Provenientes de Fuentes Fijas.

---------- (2018): Reglamento Ambiental de la Calidad del Aire.

---------- (2024): Términos de Referencia proyecto Complejo Energético Catuán (Código S01-24-05409).

---------- (2024): Conferencia 1. Presentación y aspectos conceptuales. Guía metodológica para la incorporación de consideraciones de adaptación al cambio climático en el Proceso de Evaluación de Impacto Ambiental (EIA) de República Dominicana (MMARN, 2024).

---------- (2024): Reglamento del Proceso de Evaluación de Impacto Ambiental (MA-VGA-RG-001-2024).

---------- (2024): Política de Gestión para la Evaluación de Impacto Ambiental (MA-RC-PO-001-2024).

Ministerio de Obras Públicas y Comunicaciones. Manual de especificaciones generales para la construcción de edificaciones.

---------- (2011): Reglamento para la Seguridad y Protección contra Incendios de Republica Dominicana R-032.

National Hurricane Center: Trayectoria ciclones. Dirección URL: <http://www.cprl.usda.gov.>

NASA (2009): Mapa Topográfico Digital Mundial. [en línea] Dirección URL: http://www2.jpl.nasa.gov/srtm.

NCDC. NOAA http://navy.ncdc.noaa.gov/products/gtcca/gtccamain.html. Global Tropical Cyclone Climatic Atlas.

Núñez-Novas, M. S. y Fernández. M. León (2011): Análisis de la colección de murciélagos (Mammalia: Chiroptera) del Museo Nacional de Historia Natural de Santo Domingo. Novitates Caribaea, 4: 109-119.

Observatorio de Seguridad Ciudadana República Dominicana (2016): Situación de Seguridad Ciudadana de los Municipios Generales de la República Dominicana.

Oficina Nacional de Estadística (2023): Boletín de Estadísticas Oficiales de Pobreza Monetaria, República Dominicana, 2023. República Dominicana

---------- (2022): X Censo Nacional de Población y Vivienda, 2022.

---------- (2021): División Territorial 2021.

---------- (2021): Boletín demográfico y social, 2021.

---------- (2021): Tu Municipio en Cifras, Cabrera. 2021.

---------- (2021): Tu Municipio en Cifras, Río San Juan. 2021.

---------- (2019): Encuesta Nacional de Alfabetismo.

---------- (2019): Encuesta Nacional de Hogares de Propósitos Múltiples (ENHOGAR), 2019.

---------- (2015): Resultado General del Registro Nacional de Establecimientos 2014-2015. Volumen 1.

---------- (2010): Datos del Censo Nacional de Población y Vivienda 2002. Santo Domingo.

Oficina Nacional de Meteorología de la República Dominicana (ONAMET).

Ottenwalder, J. A. (2000): Rhinoceros Iguana (Cyclura cornuta cornuta) In: Alberts, A. (comp. & ed.). West Indian Iguanas: Status Survey and Conservation Action Plan. IUCN/SCC West Indian Iguana Specialist Group. IUCN, Gland, Switzerlan and Cambridge, UK.

Peach, Will J., Baillie, Stephen, (1991): Population changes on constant effort sites 1989-1990. BTO (British Trust for Ornithology) New 173: 12-14.

Rafaela Herbert A; James Wiley; Orlando Garrido; Allan Keith; Janis Raffaele, (1998): A Guide to the Birds of the West Indies: Princeton University press; Princeton, New Jersey.

Ralph, C. John; Geupel, Geupel, Geoffrey R.; Pyle, Martin, Thomas E.; DeSante, David, F; Milá, Borja (1995): Manual de Métodos de Campo Para el Monitoreo de Aves Terrestres.

Ralph, C. J, Geoffrey R Geupel; Peter Pyle, Martín E, Thomas, F.D, De, Sante, Borja, Milá. (1996): Manual de métodos de campo para el monitoreo de aves terrestres.

Ralph, C. J; J.M., Scott; (ed). (1993): Estimating numbers of terrestrial birds. Studies in avian biology. Cooper Ornithological Society. (6): 630.

Reales, C; Urich H, G; Deshayes, N; Medrano, J; Alesio, V; León, E; Beltzer, A. & Quiroga, M. (2009): Conocimiento de los gremios tróficos en un ensamble de aves de cultivo del Paraná Medio. Revista Fave - Ciencias Veterinarias 8 (1) ISSN 1666-938X.

Reeder, DeeAnn, eds. (2005): «Solenodon». Mammal Species of the World (en inglés) (3ª edición). Baltimore: Johns Hopkins University Press, 2 vols. (2142 pp.). ISBN 978-0-8018-8221-0.

REID, F. A. (1997): A Field Guide to the Mammals of Central America and Southeast Mexico. Oxford University Press, Nueva York, 334 pp.

Rodríguez, H. y J. F. Febrillet (2006): Potencial hidrogeológico de la República Dominicana. Boletín Geológico y Minero, 117 (1): 187-200 ISSN: 0366-0176.

SAS. Planet, software libre, v151111.9233, 2007-2015. Recuperado de http://sasgis.org).

Sáenz, J.C., E. Carrillo & G. Wook. 1999 [2000]: Mamíferos del Área de Conservación Arenal, Costa Rica. Instituto Nacional de Biodiversidad, Santo Domingo, Heredia, Costa Rica. 130 p.

Schwartz A. and Henderson W.R., (1991): Amphibians and reptiles of the West Indies: Descriptions, Distributions, and Natural History. University of Florida Press. Gainesville.

Secretaría de Estado de Medio Ambiente y Recursos y Naturales (2003): Norma Ambiental para la Gestión Ambiental de Residuos Sólidos No Peligrosos (NA-RS-001-03). Editora BÚHO. 45 pp.

---------- (2003): Normas Ambientales para la Protección contra Ruidos. Editora BÚHO. 47 pp.

---------- (2004): Guía para la realización de las Evaluaciones de Impacto Social (EIS). Dentro del Proceso de Evaluación de Impacto Ambiental (EIA). Imprenta La Unión. 59 pp.

---------- (2004): Norma Ambiental sobre Calidad de Aguas Subterráneas y Descargas al Subsuelo. Amigo del Hogar, 49 pp.

---------- (2004): Atlas de los Recursos Naturales de la República Dominicana.

Secretaria de Estado de Obras Públicas y Comunicaciones (1998): Reglamento 347-98 para el diseño y construcción de subestaciones de distribución de media a baja tensión.

Secretaría de Estado de Trabajo, (2007): Reglamento de Seguridad y Salud en el Trabajo. Santo Domingo, República Dominicana. Editora Lozano, C. x A.

Servicio Geológico Nacional (2010): Mapa Geológico Hoja cartográfica Cabrera 6274-IV, escala 1:50 000.

---------- (2010): Mapa Geomorfológico Hoja cartográfica Nagua 6274-IV, escala 1:100 000.

Servicio Nacional de Salud (2019), Lista de establecimientos del primer nivel y nivel especializado, actualizado al 23 mayo, 2019.

Silva-Taboada, G. (1974): Fossil Chiroptera from cave deposits in central Cuba, with description of two new species (Genera Pteronotus and.\lormoops) and the first West Indian record of Mormoops megalophylla. Acta Zool., Cracoviensia, 19: 33-74.

---------- (1979): Los murciélagos de Cuba, La Habana, Editorial Academia, 423 pp

Simmons, N. B. Order Chiroptera. In: Wilson, D. E.; Reeder, R, D. M. Eds. (2005): Mammal Species of the World: A Taxonomic and Geographic Reference. 3. ed. Baltimore: Johns Hopkins University Press. v. 1, p. 312-529.

Sistema de Información Geográfica, Ministerio de Medio Ambiente y Recursos Naturales, http://sig.ambiente.gob.do/NE.

Sistema Único de Beneficiarios/ SIUBEN (2018): Porcentaje de hogares en situación de pobreza extrema.

Smith, P. W; J.D, Tweet; B. Hamel; B, Paul; P.R, Ford; A, Wiedenfeld, A. David; J.R, Cooper (1998): Increasing point-count duration increases standard error. J. Field Ornithology. 69 (3): 450-456.

Solari, S. (2019): "Erophylla bombifrons". The IUCN Red List of Threatened Species. 2019: e. T136247A22003184. doi :10.2305/IUCN. UK.20191. RLTS. T136247A22003184.

Soto-Centeno, J. A., N. B. Simmons y D. W. Steadman (2017): The bat community of Haiti and evidence for its long-term persistence at high elevations. Plos one, 12, e0178066.

Stormpulse (2009): Trayectoria de los huracanes. Dirección URL: <http://stormpulse.com>

Superintendencia de Electricidad (2023): Reglamento diseño y construcción para redes eléctricas de distribución aéreas.

Terborgh, J. (1989): Where have all the birds gone? Princeton university press. Princeton, New Jersey.

Tirado, G., (2003): Los suelos de la República Dominicana, FAO, 221 pp.

Troncoso, B. M., (1992): Regiones geomorfológicos de la isla La Española o de Santo Domingo, Ciencia y Tecnología, 81 pp.

Turvey, S. & Incháustegui, S. (2008): Plagiodontia aedium. The IUCN Red

UICN (2022): IUCN Red List of Threatened Species. Versión 2022.1.http://www. iucnredlist.org Última actualización 16 de mayo 2022.

UNEP-WCMC (Comps.) (2022): Lista de especies CITES. Secretaría CITES, Ginebra, Suiza, y UNEP-WCMC, Cambridge, Reino Unido. CITES, 2020. Convención sobre el Comercio Internacional de Especies Amenazadas de Fauna y Flora Silvestres.

Vicente, E. (1998): Nociones sobre desarrollo comunitario y promoción de agrupaciones. República de Guinea Ecuatorial, Ministerio de Agricultura y Ganadería. Proyecto de Producción Campesina y Comercialización. 10 PP.

Wunderle M. Joseph, Jr. (1994): Métodos Para Contar Aves Terrestres Del Caribe, Southern Forest Experiment Station, New Orleans, Louisiana.

Wilson, Don E.; Reeder, DeeAnn M., eds. (2005). Mammal Species of the World (en inglés) (3ª edición). Baltimore: Johns Hopkins University Press, 2 vols. (2142 pp.).

www.sismap.gob.do

www.consultoría.gov.do. Leyes y decretos.

ANEXO I

DOCUMENTOS DE LA EMPRESA

CAMARA COMERCIO Y PRODUCCION SANTO DOMINGO

registro mercantil

****

ESTE CERTIFICADO FUE GENERADO ELECTRÓNICAMENTE Y CUENTA CON UN CÓDIGO DE VERIFICACIÓN QUE LE PERMITE SER VALIDADO INGRESANDO A WWW.CAMARASANTODOMINGO.DO

****

****

EL REGISTRO MERCANTIL DE LA CÁMARA DE COMERCIO Y PRODUCCIÓN DE SANTO DOMINGO DE CONFORMIDAD CON LA LEY NO. 3-02 DEL 18 DE ENERO DEL 2002, EXPIDE EL SIGUIENTE:

CERTIFICADO DE REGISTRO MERCANTIL SOCIEDAD DE RESPONSABILIDAD LIMITADA - SRL

REGISTRO MERCANTIL NO. 176916SD

****

DENOMINACIÓN SOCIAL: ACCIONA ENERGÍA DOMINICANA, S.R.L.

SOCIEDAD DE RESPONSABILIDAD LIMITADA - SRL **RNC:** 1-32-39381-3

FECHA DE EMISIÓN: 28/7/2021 **FECHA DE VENCIMIENTO:** 28/7/2025

****

SIGLAS: **NO REPORTADO**

NACIONALIDAD**: REPÚBLICA DOMINICANA**

CAPITAL SOCIAL: **RD$100,000.00**

MONEDA: **DOP**

FECHA ASAMBLEA CONSTITUTIVA/ACTO: **15/7/2021**

FECHA ÚLTIMA ASAMBLEA: **8/8/2023**

DURACIÓN DE LA SOCIEDAD: **INDEFINIDA**

DOMICILIO DE LA EMPRESA:

CALLE: **AV. GUSTAVO MEJIA RICART NO. 102, EDIFICIO CORPORATIVO 2010, LOCAL 1304**

SECTOR: **ENS. PIANTINI**

MUNICIPIO: **SANTO DOMINGO**

DATOS DE CONTACTO DE LA EMPRESA:

TELÉFONO (1): **(809) 955-2727**

TELÉFONO (2): **NO REPORTADO**

CORREO ELECTRÓNICO: **NO REPORTADO**

FAX: **NO REPORTADO**

PÁGINA WEB: **NO REPORTADO**

ACTIVIDAD DE LA SOCIEDAD: **SERVICIO, CONSTRUCCION**

OBJETO SOCIAL: **A. EL DESARROLLO, INVERSIÓN, INSTALACIÓN, CONSTRUCCIÓN Y OPERACIÓN DE PROYECTOS DE ENERGÍA RENOVABLE. B. EL DISEÑO, INGENIERÍA, CONSTRUCCIÓN, MANTENIMIENTO, EXPLOTACIÓN Y OPERACIÓN DE PLANTAS Y/O PARQUES DE ENERGÍA RENOVABLE, YA SEA POR CUENTA PROPIA O DE TERCEROS. C. CELEBRAR TODO TIPO DE CONVENIOS, CONTRATOS Y ACUERDOS, TALES COMO, DE MANERA DE ENUNCIATIVA MÁS NO LIMITATIVA, COMPRA, VENTA, INTERCAMBIO, ARRENDAMIENTO, CESIÓN, DIRECCIÓN, OPERACIÓN, MANTENIMIENTO Y DEMÁS NECESARIOS O CONVENIENTES PARA REALIZAR LA ACTIVIDAD DE GENERACIÓN Y VENTA DE ENERGÍA ELÉCTRICA POR FUENTES RENOVABLES. D. PARTICIPAR COMO ACCIONISTA, SOCIO O INVERSIONISTA EN TODA CLASE DE PERSONAS MORALES, MERCANTILES O DE CUALQUIER NATURALEZA, YA SEAN DOMINICANAS O EXTRANJERAS, ASÍ COMO COMPRAR, VENDER, TRANSMITIR, SUSCRIBIR, GRAVAR, DISPONER, PERMUTAR O REMATAR BAJO CUALQUIER TÍTULO TODA CLASE DE ACCIONES, PARTES SOCIALES, CUOTAS SOCIALES, INTERESES Y PARTICIPACIONES DE TODA CLASE DE PERSONAS MORALES, SEGÚN SEA NECESARIO O CONVENIENTE PARA EL DESARROLLO DEL OBJETO DE LA SOCIEDAD. CON TALES OBJETOS Y QUE SIRVAN DE MEDIOS PARA LA REALIZACIÓN DE LOS FINES DE LA SOCIEDAD. F. EN ADICIÓN, LA SOCIEDAD PODRÁ DEDICARSE A LA REALIZACIÓN DE TODAS LAS ACTIVIDADES DENTRO DE LA RAMA DE OPERACIONES RELACIONADAS CON LOS PUNTOS SEÑALADOS ANTERIORMENTE. G. LA SOCIEDAD PODRÁ EMPRENDER NEGOCIOS POR SÍ MISMA O TENER PARTICIPACIÓN EN OTRAS SOCIEDADES, YA SEA POR CUESTIÓN DE SOCIEDADES QUE ELLA REALICE, APORTES O FUSIÓN DE CUALQUIER MANERA. ENTENDIÉNDOSE ADEMÁS QUE SIEMPRE PODRÁ AMPLIAR SUS ACTIVIDADES A CUALQUIER RAMA QUE TENGA POR OBJETO FAVORECER EL DESARROLLO DE LA SOCIEDAD Y FACILITARLE EL CUMPLIMIENTO DE SU OBJETO SOCIAL.**

PRINCIPALES PRODUCTOS Y SERVICIOS: **PROYECTOS DE ENERGIA RENOVABLE, OPERACION DE PLANTAS Y/O PARQUES DE ENERGIA RENOVABLE**

SISTEMA ARMONIZADO (SA): **NO REPORTADO**

****

SOCIOS:

NOMBRE	DIRECCIÓN	RM/CÉDULA /PASAPORTE	NACIONALIDAD	ESTADO CIVIL
ACCIONA ENERGÍA GLOBAL, S.L. REP POR KATHERINE ROSA RODRIGUEZ	AVE. EUROPA NO. 10, PARQUE EMPRESARIAL LA MORALEJA, 28108, ALCOBENDAS, MADRID, ESPAÑA		ESPAÑOLA	NO REPORTADO
ACCIONA GENERACIÓN RENOVABLE, S. A. REP POR JENNIFER ANNETTE BEAUCHAMPS HACHE	AVE. CIUDAD DE LA INNOVACION NO. 5, 31621, SARRIGUREN, NAVARRA, ESPAÑA		ESPAÑOLA	NO REPORTADO

CANTIDAD SOCIOS: En el presente certificado figuran 2 de 2 socios.

CANTIDAD DE CUOTAS SOCIALES: 1,000

****

ÓRGANO DE GESTIÓN:

NOMBRE	CARGO	DIRECCIÓN	RM/CÉDULA /PASAPORTE	NACIONALIDAD	ESTADO CIVIL
JORGE PASO CAÑABATE	Gerente	AVE. DE EUROPA 10, 28108, ALCOBENDAS, MADRID, ESPAÑA	PAD665788	ESPAÑOLA	Casado/a
RAFAEL ESTEBAN FERNANDEZ DE CORDOBA	Gerente	AVE. DE EUROPA 10, 28108, ALCOBENDAS, MADRID, ESPAÑA	XDC316260	ESPAÑOLA	Casado/a
RAFAEL ZALVIDE HERNANZ	Gerente	CIUDAD DE MÉXICO, AV. HORACIO 1750, COLONIA POLANCO I, SECCION, ALCALDIA MIGUEL HIDALGO, MÉXICO	PAK524154	ESPAÑOLA	Soltero/a

DURACIÓN ÓRGANO DE GESTIÓN: 6 AÑO(S)

****

ADMINISTRADORES/PERSONAS AUTORIZADAS A FIRMAR:

NOMBRE	DIRECCIÓN	RM/CÉDULA /PASAPORTE	NACIONALIDAD	ESTADO CIVIL
RAFAEL ESTEBAN FERNANDEZ DE CORDOBA	AVE. DE EUROPA 10, 28108, ALCOBENDAS, MADRID, ESPAÑA	XDC316260	ESPAÑOLA	Casado/a
JORGE PASO CAÑABATE	AVE. DE EUROPA 10, 28108, ALCOBENDAS, MADRID, ESPAÑA	PAD665788	ESPAÑOLA	Casado/a
RAFAEL ZALVIDE HERNANZ	CIUDAD DE MÉXICO, AV. HORACIO 1750, COLONIA POLANCO I, SECCION, ALCALDIA MIGUEL HIDALGO, MÉXICO	PAK524154	ESPAÑOLA	Soltero/a

****

COMISARIO(S) DE CUENTA(S) (SI APLICA):

NO REPORTADO

NOMBRE	DIRECCIÓN	RM/CÉDULA /PASAPORTE	NACIONALIDAD	ESTADO CIVIL

****

ÓRGANO LIQUIDADOR:

NO REPORTADO

NOMBRE	CARGO	DIRECCIÓN	RM/CÉDULA /PASAPORTE	NACIONALIDAD	ESTADO CIVIL

****

ENTE REGULADO:

NO REPORTADO

NO. RESOLUCIÓN:

NO REPORTADO

****

TOTAL EMPLEADOS: 0 **MASCULINOS:** 0 **FEMENINOS:** 0

SUCURSALES/AGENCIAS/FILIALES:

NO REPORTADO

****

NOMBRE(S) COMERCIAL(ES)

NOMBRE	NO. REGISTRO
ACCIONA ENERGÍA DOMINICANA	641519

****

REFERENCIAS COMERCIALES

NO REPORTADO

REFERENCIAS BANCARIAS

NO REPORTADO

****

COMENTARIO(S)

NO POSEE

****

ACTO(S) DE ALGUACIL(ES)

NO POSEE

****

ES RESPONSABILIDAD DEL USUARIO CONFIRMAR LA VERACIDAD Y LEGITIMIDAD DEL PRESENTE DOCUMENTO A TRAVÉS DE SU CÓDIGO DE VALIDACIÓN EN NUESTRA PÁGINA WEB: WWW.CAMARASANTODOMINGO.DO

****

ESTE CERTIFICADO FUE GENERADO ELECTRÓNICAMENTE CON FIRMA DIGITAL Y CUENTA CON PLENA VALIDEZ JURÍDICA CONFORME A LA LEY NO. 126-02 SOBRE COMERCIO ELECTRÓNICO, DOCUMENTOS Y FIRMAS DIGITALES.

****



GRISEL TRAVIESO

Registrador Mercantil Adjunto

no hay nada más debajo de esta línea





IDDOM001182840<905<<<<<<<<<<<<
8812256M2412252DOM<<<<<<<<<<<5
VALDEZ<BURGOS<<PEDRO<RAMON<<<<

ANEXO II

CONSTANCIAS ANOTADAS, CONTRATOS ARRENDAMIENTOS Y PLANO CATASTRAL

TABLA DE COORDENADAS		
Est.	COORDENADAS	
	Este	Norte
1	397564.89	2173522.46
5	397660.19	2173507.57
10	397751.08	2173490.49
15	397868.40	2173484.75
20	397968.78	2173494.01
25	398049.20	2173483.87
30	398111.72	2173381.98
35	398037.15	2173286.56
40	397861.57	2173123.45
45	397889.85	2172973.53
50	398132.28	2172941.40
55	398153.20	2172818.58
60	398128.03	2172738.91
65	398018.08	2172642.91
70	397974.60	2172549.83
75	397885.38	2172596.04
80	397779.32	2172653.24
85	397742.52	2172696.03
90	397689.71	2172668.34
95	397635.59	2172640.58
100	397579.83	2172564.97
105	397506.01	2172498.40
110	397381.52	2172394.35
115	397237.34	2172230.74
120	397051.36	2171995.14
125	396876.78	2171790.62
130	396751.94	2171593.92
135	396668.27	2171473.66
140	396426.64	2171210.91
145	396317.14	2171092.46
150	396214.79	2171138.09
155	396161.80	2171196.82
160	396116.70	2171086.67
165	396028.95	2170973.78
170	395920.36	2170826.63
175	395823.19	2170686.66
180	395779.29	2170620.05
185	395690.49	2170669.67
190	395570.87	2170855.59
195	395534.14	2170934.10
200	395484.86	2170951.47
205	395373.79	2170944.58
210	395285.00	2170955.19
215	395167.99	2171024.19
220	395105.82	2171049.88
225	395090.17	2171123.50
230	395121.23	2171150.60
235	395192.03	2171181.59
240	395244.56	2171188.02
245	395286.78	2171204.87
250	395388.79	2171267.59
255	395478.62	2171326.92
260	395506.56	2171347.33
265	395542.33	2171428.50
270	395595.55	2171506.09
275	395635.91	2171561.48
280	395700.76	2171652.18
285	395745.76	2171708.12
290	395856.51	2171847.64
295	395940.26	2171898.29
300	396051.53	2171945.83
305	396200.97	2172066.02
310	396324.12	2172163.45
315	396325.03	2172252.60
320	396345.94	2172290.04
325	396391.89	2172283.24
330	396438.32	2172332.14
335	396490.09	2172387.96
340	396544.60	2172368.88
345	396640.60	2172316.18
350	396720.13	2172307.05
355	396799.16	2172362.01
360	396904.66	2172426.16
365	396991.72	2172510.79
370	397056.81	2172548.59
375	397180.20	2172613.58
380	397312.90	2172689.51
385	397419.38	2172752.85
390	397482.37	2172861.60
395	397452.79	2172985.92
400	397284.26	2173108.66
405	397348.28	2173162.19
410	397407.38	2173218.41
415	397478.13	2173337.88
420	397543.76	2173482.18
422	397558.24	2173510.65
Superficie Proyectada(m2)		2,169,556.44
Superficie Proyectada(Ha)		216.96



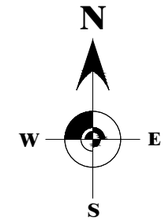

REPUBLICA DOMINICANA

PROYECTO EÓLICO CABRERA

PLANO DE LEVANTAMIENTO

PROYECCIÓN UTM WGS84 ZONA 19 NORTE

DESIGNACION CATASTRAL

P. Nº 4, 14 y 13 D.C. 03

PROVINCIA: MARÍA TRINIDAD SÁNCHEZ

MUNICIPIO: CABRERA

SECCIÓN:

LUGAR:

PROPIETARIOS: JAIME ENRIQUE Y JAIME DAVID FERNÁNDEZ MIRABAL
MARÍA TERESA, PEDRO DAVID Y JAIME RAFAEL FERNÁNDEZ COROMINAS

SUPERFICIE PROYECTADA: 2,169,556.44 m² **ESCALA:** 1:17,300

OBSERVACIONES:
FINCA CATUÁN

HOJA 1 / 1

LEYENDA:

- LÍMITE DE LEVANTAMIENTO
- LÍNEA DE TRANSMISIÓN
- MEJORAS CONSTRUÍDAS
- TORRE ELÉCTRICA

FIRMA:

Agrim. Dionisio Belliard CODIA 26175

lexgeo

CONTRATO DE ARRENDAMIENTO

De una parte, los señores: **Jaime David de Jesús Fernández Mirabal**, dominicano, mayor de edad, soltero, portador de la Cédula de Identidad y Electoral núm. 055-0011454-0, domiciliado y residente en Avenida Pedro Henríquez Ureña No. 145, La Esperilla, Santo Domingo, Distrito Nacional; **María Teresa Fernández Corominas,** dominicana, mayor de edad, soltera, portadora de la Cédula de Identidad y Electoral núm. 001-1144329-7, domiciliada y residente en Avenida Pedro Henríquez Ureña No. 145, La Esperillas, Santo Domingo, Distrito Nacional; **Pedro David Fernández Corominas,** dominicano, casado, mayor de edad, portador de la Cédula de Identidad y Electoral núm. 001-1659893-9, domiciliado y residente en Avenida Pedro Henríquez Ureña No. 145, La Esperilla, Santo Domingo, Distrito Nacional; **Jaime Rafael Fernández Corominas,** dominicano, mayor de edad, soltero, portador de la Cédula de Identidad y Electoral núm. 001-1281951-1, domiciliado y residente en Avenida Pedro Henríquez Ureña No. 145, La Esperilla, Santo Domingo, Distrito Nacional; y en calidad de sucesores del señor Jaime Enrique Fernández Mirabal, los señores: **Wanda Corina Antonia Fernández García,** dominicana, mayor de edad, soltera, portadora de la Cédula de Identidad y Electoral núm. 001-0779223-6, domiciliada y residente en la Calle Hatuey No. 13-B, Los Cacicazgos, Santo Domingo, Distrito Nacional, **José Enrique Fernández Salcedo,** dominicano, mayor de edad, soltero, portador de la Cédula de Identidad y Electoral núm. 001-1636969-5, domiciliado y residente en la Avenida Enriquillo No. 33, Apto. 6B,, Renacimiento, Santo Domingo, Distrito Nacional ; **Jaime Nelson Fernández Salcedo,** dominicano, mayor de edad, soltero, portador de la Cédula de Identidad y Electoral núm. 055-0027442-7, domiciliado y residente en la Calle Miguel Ángel Buonarotti No. 21, Santo Domingo, Distrito Nacional y **Jaime Enrique Fernández Salcedo,** dominicano, mayor de edad, soltero, portador de la Cédula de Identidad y Electoral núm. 001-1453469-6, domiciliado y residente en la calle Bacui No. 8, Torre Forest, Apto. 502, Los Cacicazgos, Santo Domingo, Distrito Nacional, quien en lo que sigue de este contrato se denominará **"ARRENDADORES";** y,

De otra parte, **ACCIONA ENERGÍA DOMINICANA, S. R. L.,** sociedad comercial incorporada, organizada y existente de conformidad con las leyes de la República Dominicana, inscrita en el Registro Nacional de Contribuyentes bajo el número 1-32-39381-3 y Registro Mercantil núm. 176916SD, con su asiento social y establecimiento principal en la Avenida Abraham Lincoln, Esq. Gustavo Mejía Ricart, Torre Empresarial 2010, Edificio JMMB, Santo Domingo de Guzmán, Distrito Nacional, República Dominicana; debidamente representada por sus apoderados legales en virtud del Acta de Asamblea de fecha nueve (09) de enero del año dos mil veinticuatro (2024), la señora **Luzoraida Peralta Pérez**, dominicana, mayor de edad, portadora de la Cédula de Identidad y Electoral núm.001-1773971-4 y el señor **Pedro Ramón Valdez Burgos**, dominicano, mayor de edad, portador de la Cédula de Identidad y Electoral núm.001-1828409-0, ambos domiciliados en Santo Domingo, Distrito Nacional, República Dominicana; quien en lo que sigue de este Contrato se denominará la **"ARRENDATARIA".**

Los **ARRENDADORES** y la **ARRENDATARIA**, cuando fueren designadas conjuntamente, se denominarán las "PARTES" para todos los fines y consecuencias del presente Contrato;

PREAMBULO

POR CUANTO (1): Los **ARRENDADORES** garantizan a la **ARRENDATARIA** que son los únicos propietarios de los inmuebles descritos en el Artículo 1, objetos del presente Contrato.

POR CUANTO (2): Que el señor **Jaime Enrique Fernández Mirabal**, copropietario de los Inmuebles falleció en fecha 16 de marzo de 2021, según acta de defunción registrada con el número 004370, Folio

Revisado por Área Legal

DDNN: PRVB
AJ: JRBC

0070, Libro 00044 emitida por la Décima Circunscripción del Distrito Nacional, dejando como únicos herederos a los señores: Wanda Corina Antonia, Fernández García, José Enrique Fernández Salcedo, Jaime Nelson Fernández Salcedo, Jaime Enrique Fernández Salcedo.

POR CUANTO (3): Que en virtud de la sentencia número 533-2023-SADM-00213 de fecha 17 de marzo de 2023, los señores: Wanda Corina Antonia Fernández García, José Enrique Fernández Salcedo, Jaime Nelson Fernández Salcedo, Jaime Enrique Fernández Salcedo, fueron reconocidos como herederos del señor Jaime Enrique Fernández Mirabal. Asimismo, los referidos señores: Wanda Corina Antonia, Fernández García, José Enrique Fernández Salcedo, Jaime Nelson Fernández Salcedo, Jaime Enrique Fernández Salcedo, procedieron a suscribir acto de partición amigable en fecha 06 del mes de octubre del año 2023, legalizado por el Lic. Antonio Carvajal Montero, Notario Público de los del Número del Distrito Nacional, donde acuerdan la división de los inmuebles objeto del presente contrato, encontrándose en proceso de homologación por ante el Tribunal de Jurisdicción Original del Distrito Nacional, marcado con el número de expediente No. 31012024000849, la cual se encuentra pendiente de inscripción por ante el Registro de Títulos correspondiente.

POR CUANTO: (4) La **ARRENDATARIA** ha estimado que los Inmuebles de **LOS ARRENDADORES** son convenientes para el estudio, desarrollo, instalación, construcción, operación y mantenimiento de uno o varios proyectos de generación de energía, específicamente proyecto eólico y solar fotovoltaico, que se materializarán en una o varias fases (en lo adelante, el "Proyecto" o los "Proyectos").

POR CUANTO (5): La **ARRENDATARIA** está interesada en arrendar una extensión superficial de Dos Millones Cientos Sesenta y Nueve Mil Quinientos Cincuenta y Seis punto cuarenta y cuatro metros cuadrados **(2,169,556.44m²)** dentro de los Inmuebles conforme se detalla en el Plano Georreferenciado del Anexo I (la "Porción Arrendada"), y los **ARRENDADORES** han manifestado estar en disposición de arrendar la Porción Arrendada por un período de Treinta y seis (36) años, para el desarrollo, construcción y operación del Proyecto, más doce (12) meses para desmantelar y retirar los equipos instalados en el proyecto en su totalidad y retornar la Porción Arrendada a los **ARRENDADORES** de conformidad con el Artículo 3.3 del presente Contrato, según lo estipulado en el presente Contrato.

POR CUANTO (6): La **ARRENDATARIA** tiene la experiencia en el desarrollo de proyectos de energía renovables por lo que es su voluntad y conveniencia celebrar el presente Contrato con la finalidad de desarrollar en la Porción Arrendada (conforme se definirá más adelante), el Proyecto en los términos y condiciones que se estipularán a continuación.

POR CUANTO (7): Se incluyen como documentos anexos, formando parte esencial de este Contrato, los siguientes: Anexo I: Plano georreferenciado de la Porción Arrendada; Anexo II: Copia de las cédulas de identidad y electoral de los suscribientes; Anexo III: Copia de las Cartas Constancias Anotadas matriculas núm. 1400014350, 1400014347, 1400014348, 1400014349, 1400014354, 1400014580, 1400014352, 1400014353, documentos donde se encuentran sustentados los derechos de propiedad de los **ARRENDADORES**; Anexo IV: Copia Certificada de la sentencia número 533-2023-SADM-00213 de fecha 17 de marzo de 2023, donde se reconoce a los señores: Wanda Corina Antonia Fernández García, José Enrique Fernández Salcedo, Jaime Nelson Fernández Salcedo, Jaime Enrique Fernández Salcedo, únicos herederos del señor Jaime Enrique Fernández Mirabal así como la Copia del Acto de Partición concertado entre los Sucesores del finado Jaime Enrique Fernández Mirabal de fecha 06 del mes de octubre del año 2023, legalizado por el Lic. Antonio Carvajal Montero, Notario Público de los del Número del Distrito Nacional.; y

Revisado por Área Legal

DDNN: PRVB
AJ: JRBC

Anexo V: Listado enunciativo, pero no limitativo de permisos/autorizaciones/ licencias/ no objeciones a ser obtenidas por la ARRENDATARIA para iniciar la construcción del Proyecto en la Porción Arrendada.

POR TANTO, y en el entendido de que el anterior preámbulo forma parte integral del presente Acuerdo, las PARTES, de manera libre y voluntaria;

HAN CONVENIDO Y PACTADO LO SIGUIENTE:

SECCIÓN I
Reglas de Interpretación

ARTÍCULO 1: REGLAS DE INTERPRETACIÓN. - Para los fines del presente Contrato:

a) Las palabras que indican el singular incluyen el plural, y viceversa; las palabras que indican personas incluyen corporaciones, sociedades y otras personas jurídicas, y las referencias a una persona incluyen a sus sucesores, causahabientes y cesionarios autorizados.

b) Cualquier referencia a un Capítulo, Artículo, Sección o Anexo específico será interpretada como referencia a dicho Capítulo, Artículo, Sección o Anexo del presente " Contrato".

c) Cualquier referencia al presente "Contrato" o a cualquier otro documento será interpretada como referencia al presente "Contrato" o aquel otro documento incluyendo cualquier enmienda, modificación, sustitución o cesión de conformidad con sus términos.

d) Cualquier referencia a una "ley" será interpretada como toda ley, estatuto, constitución, decreto, fallo, tratado, reglamento, resolución, directriz, orden o cualquier otra medida legislativa de cualquier gobierno u organismo, tribunal o entidad estatutaria o reglamentaria.

e) Los encabezados de los Capítulos, Artículos y Secciones se incluyen para fines de conveniencia y referencia únicamente y no deben afectar la interpretación del presente "Contrato".

f) Las palabras "escrito" y "por escrito" incluyen cualquier forma visible de reproducción.

g) Toda referencia a días se refiere a días calendarios en la República Dominicana, a menos que el texto indique lo contrario.

h) Los términos establecidos en el Contrato, vencidos en días no laborables, deberán considerarse extendidos hasta el siguiente día laborable en la República Dominicana.

SECCIÓN II
OBJETO — OBLIGACIONES DE LAS PARTES —DURACIÓN — PRECIO

ARTÍCULO 2: OBJETO. Los **ARRENDADORES** por medio del presente Contrato, y sujeto a los términos y condiciones del presente Contrato, convienen y acuerdan en otorgar en arrendamiento a la **ARRENDATARIA** una extensión superficial de Dos Millones Ciento Sesenta y Nueve Mil Quinientos Cincuenta y Seis puntos cuarenta y cuatro metros cuadrados (2,169,556.44 m^2) en el área que se encuentra identificada en el plano georreferenciado identificado en el Anexo I del presente Contrato (la "Porción

Revisado por Área Legal
DDNN: PRVB
AJ: JRBC

Arrendada"), y se regirá por los términos y condiciones estipulados en este documento, abarcando los siguientes Inmuebles (anteriormente referido y en lo adelante, los "Inmuebles"):

1. Una porción de 159,102.44 metros cuadrados dentro del ámbito de la Parcela núm. 4, del Distrito Catastral núm.03, ubicada en el municipio de Cabrera, provincia María Trinidad Sánchez, asentada bajo la Constancia Anotada matrícula núm. 1400014350, emitida por el Registro de Títulos de María Trinidad Sánchez, en fecha 16 de abril del 2015.

2. Una porción de 407,200.00 metros cuadrados dentro del ámbito de la Parcela núm.13, del Distrito Catastral núm. 03, ubicada en el municipio de Cabrera, provincia María Trinidad Sánchez, asentada bajo la Constancia Anotada matrícula núm. 1400014347, emitida por el Registro de Títulos de María Trinidad Sánchez, en fecha 16 de abril del 2015.

3. Una porción de 232,163.79 metros cuadrados dentro del ámbito de la Parcela núm. 13, del Distrito Catastral núm. 03, ubicada en el municipio de Cabrera, provincia María Trinidad Sánchez, asentada bajo la Constancia Anotada matrícula núm.1400014348, emitida por el Registro de Títulos de María Trinidad Sánchez, en fecha 16 de abril del 2015.

4. Una porción de 177,339.48 metros cuadrados dentro del ámbito de la Parcela núm. 13, del Distrito Catastral núm. 03, ubicado en el municipio de Cabrera, provincia María Trinidad Sánchez, asentada bajo la Constancia Anotada matrícula núm.1400014349, emitida por el Registro de Títulos de María Trinidad Sánchez, en fecha 16 de abril del 2015.

5. Una porción de 364,425.00 metros cuadrados dentro del ámbito de la Parcela núm. 14, del Distrito Catastral núm. 03, ubicada en el municipio de Cabrera, provincia María Trinidad Sánchez, asentado bajo la Constancia Anotada matrícula núm. 1400014354, emitida por el Registro de Títulos de María Trinidad Sánchez, en fecha 23 de abril del 2015.

6. Una porción de 224,348.43 metros cuadrados dentro del ámbito de la Parcela núm. 14, del Distrito Catastral núm.03, ubicada en el municipio de Cabrera, provincia María Trinidad Sánchez, asentada bajo la Constancia Anotada matrícula núm.1400014580, emitida por el Registro de Títulos de María Trinidad Sánchez, en fecha 22de abril del 2015.

7. Una porción de 302,483.30 metros cuadrados dentro del ámbito de la Parcela núm. 32, del Distrito Catastral núm.03, ubicada en el municipio de Cabrera, provincia María Trinidad Sánchez, asentada bajo la Constancia Anotada matrícula núm.1400014352, emitida por el Registro de Títulos de María Trinidad Sánchez, en fecha 22 de abril del 2015.

8. Una porción de 302,494.00 metros cuadrados dentro del ámbito de la Parcela núm.32, del Distrito Catastral núm.03, ubicada en el municipio de Cabrera, provincia María Trinidad Sánchez asentada bajo la Constancia Anotada matrícula núm.1400014353, emitida por el Registro de Títulos de María Trinidad Sánchez, en fecha 22 de abril del 2015.

2.1 **LOS ARRENDADORES** establecen que, a su mejor saber, la Porción Arrendada objeto del presente Contrato se encuentra libres de cargas y/o gravámenes, ocupantes, litigios, cualquier promesa de venta o hipotecas a favor de empresas y/o terceros, o cualquier transacción que no conste inscrita en el Registro de Títulos, y que ningún tercero posee derechos sobre la Porción Arrendada.

Revisado por Área Legal

DDNN: PRVB
AJ: JRBC

2.2 Los **ARRENDADORES** consienten y la **ARRENDATARIA** acuerda que la Porción Arrendada será destinada exclusivamente para el estudio, desarrollo, instalación, construcción, operación y mantenimiento de uno o varios Proyectos en la superficie de los terrenos de la Porción Arrendada, que se materializaran en una o varias fases no pudiendo dedicarlo a otro uso, ni cederlo onerosa ni gratuitamente, salvo lo previsto en el artículo 14.1 del presente instrumento, ni subalquilarlo ni en todo ni en parte a terceros, sin el consentimiento escrito de los **ARRENDADORES**, y siempre bajo las estipulaciones del presente Contrato. Las PARTES convienen expresamente que todo tipo de instalación, infraestructura y/o construcción será realizada con posterioridad a los levantamientos, estudios y análisis que realice la **ARRENDATARIA** para determinar la viabilidad de la Porción Arrendada para el Proyecto, en virtud de lo cual, los **ARRENDADORES** consienten, declaran y autorizan que, a partir de la **SEGUNDA ETAPA** (conforme se describe en el Artículo 3.2 del presente Contrato) sean construidos en la Porción Arrendada los trabajos, obras y/o edificaciones que sean requeridos para la operación, uso, mantenimiento, reparación, restauración y reemplazo, de las instalaciones que fueren necesarias para el desarrollo y operación del Proyecto, incluyendo, de manera enunciativa más no limitativa: (i) infraestructura, incluyendo pero no limitado a los paneles solares, aerogeneradores, inversores y demás equipos e infraestructura eléctrica o de cualquier otro tipo y naturaleza que sean necesarios, tales como, postería, líneas de transmisión eléctrica, subestaciones de transformación, etcétera, requeridos para la generación de energía eléctrica, y para la transmisión y entrega de dicha energía eléctrica a sus destinatarios a través de la red del Sistema Eléctrico Nacional Interconectado, (ii) instalaciones de medición de irradiación; (iii) caminos de acceso dentro de la Porción Arrendada; (iv) zanjas, (v) fundaciones, torres, etc.

2.3. Durante la duración de este Contrato, **la ARRENDATARIA** deberá contratar a su propio costo las pólizas de seguro necesarias y usuales para empresas dedicadas al desarrollo y ejecución de proyectos eólicos y fotovoltaicos, manteniéndolas vigentes y deberá remitir copia de las pólizas a los **ARRENDADORES**.

2.3.1. La **ARRENDATARIA** será la única responsable por los daños y perjuicios que se ocasionen en y a los Inmuebles con motivo de sus actividades, excepto cuando dichos daños se deriven directamente de acciones, omisiones, falta o negligencia probada fehacientemente e imputable a los **ARRENDADORES**, estando también a cargo de la **ARRENDATARIA** la reparación de todos los deterioros, pérdidas o daños causados a la Porción Arrendada por omisiones o por falta o negligencia de la **ARRENDATARIA** y/o los empleados y/o terceros, así como también la **ARRENDATARIA** será la única responsable por los daños y perjuicios que ocasionen la prestación de sus servicios o en el desempeño de sus actividades.

ARTÍCULO 3. DURACIÓN. Las PARTES convienen que salvo por lo previsto en el Artículo sexto, el arrendamiento de la Porción Arrendada es por un período de treinta y seis (36) años más doce (12) meses para desmantelar y retirar los equipos instalados en el proyecto en su totalidad y retornar la Porción Arrendada a los **ARRENDADORES** de conformidad con el Artículo 3.3, los cuales podrán ser extendidos por un período adicional de diez (10) años, mediante notificación por escrito a los **ARRENDADORES** con seis (6) meses de antelación de la finalización de la **TERCERA ETAPA**, según se define más adelante. Sin perjuicio de lo anterior, y en ocasión a que el Proyecto está dividido en etapas, los derechos otorgados a la **ARRENDATARIA** sobre la Porción Arrendada se dividirán en etapas, de la siguiente manera:

Revisado por Área Legal
DDNN: PRVB
AJ: JRBC

3.1. **PRIMERA ETAPA**- Esta etapa tendrá una duración máxima de tres (3) años, salvo que a petición de la Arrendataria, las PARTES consientan por escrito la extensión de este plazo, y comienza con la firma del presente Contrato y terminará: (i) el día en que la ARRENDATARIA notifique a los **ARRENDADORES** la viabilidad del Proyecto y su intención de proceder con la construcción y desarrollo del Proyecto; o (ii) el día del tercer (3er) aniversario de la suscripción del presente Contrato, lo que ocurra primero. Queda expresamente convenido entre las PARTES que durante la PRIMERA ETAPA la **ARRENDATARIA** no podrá realizar ningún tipo de construcción, trabajos, obras, instalaciones y/o edificaciones. Sin embargo, con la finalidad de determinar la viabilidad del desarrollo del Proyecto los ARRENDADORES reconocen que la ARRENDATARIA podrá llevar a cabo la instalación de antenas de medición de viento y los puntos de anclaje necesarios en la Porción Arrendada, en la ubicación de la elección de la ARRENDATARIA y previo coordinación con los ARRENDADORES sin que afecte las actividades desarrolladas por estos últimos en la Porción Arrendada, para lo cual deberá notificar por escrito a los **ARRENDADORES** con al menos cinco (5) días hábiles el día, la hora y las personas que estarán visitando el lugar a los fines de que los **ARRENDADORES** les otorguen el acceso a la Porción Arrendada para la colocación de los equipos que permitan la realización del(los) estudio(s) correspondiente(s).

No obstante, los **ARRENDADORES** aceptan y reconocen la facultad que tiene LA **ARRENDATARIA** de, a su sola discreción, culminar esta etapa antes de su vencimiento de conformidad con el presente artículo, así como del artículo Sexto del presente instrumento.

3.2. La **SEGUNDA ETAPA** tendrá una duración máxima de tres (3) años, la cual inicia el día siguiente de la finalización de la **PRIMERA ETAPA** y terminará: (i) el día que inicie la Operación Comercial etapa de prueba despacho de energía como etapa previa a la puesta en Operación Comercial servicio y/o la energización de la subestación del Proyecto; o (ii) cuando se produzca la finalización de la construcción, conforme esta sea certificada por la **ARRENDATARIA** con el trámite correspondiente ante la Superintendencia de Energía (SIE); o (iii) el día en que se cumpla tres (3) años del inicio de la **SEGUNDA ETAPA**, lo que ocurra primero. Durante esta etapa la **ARRENDATARIA** podrá efectuar las obras y trabajos de construcción que correspondan en la Porción Arrendada. A tales efectos, los **ARRENDADORES** se comprometen a poner a disposición de LA **ARRENDATARIA** la Porción Arrendada en un período de noventa (90) días, contados a partir de la notificación de inicio de la **SEGUNDA ETAPA**, de manera que esta pueda iniciar las labores de construcción en la Porción Arrendada. En caso de que **LOS ARRENDADORES** no entreguen la Porción Arrendada en la fecha acordada, se aplicará una penalidad equivalente al dos por ciento (2%) del monto total del arrendamiento anual correspondiente a la Segunda Etapa por cada mes de retraso o por la cantidad proporcional de días del mes en retraso transcurridos sin la entrega en base a el referido dos por ciento (2%) mensual divido entre treinta (30) días. Esta penalidad se aplicará desde la fecha de vencimiento hasta la fecha en que se complete la entrega.

3.3. La **TERCERA ETAPA** inicia el día siguiente de la finalización de la **SEGUNDA ETAPA**, y tendrá una duración de treinta (30) años más: (i) la cantidad de años y/o meses que hayan culminado anticipadamente la **PRIMERA ETAPA** y/o la **SEGUNDA ETAPA**, de forma que se cumplan los treinta y seis (36) años del Arrendamiento de la Porción Arrendada; bajo el entendido que mientras los ARRENDADORES ocupen la Porción Arrendada estarán sujeto al pago del Precio por la TERCERA ETAPA

Revisado por Área Legal

DDNN: PRVB
AJ: JRBC

Si la **ARRENDATARIA** no notifica a los **ARRENDADORES** su intención de terminación del Contrato con ciento veinte (120) días de anticipación a la llegada del término del Contrato, esto es, a la terminación del plazo indicado en la TERCERA ETAPA, este Contrato se extenderá por un periodo de diez (10) años, mediante un acuerdo por escrito entre LAS PARTES suscribiendo un adendum al presente Contrato y con un precio no menor al precio aplicable a la TERCERA ETAPA a la fecha de la renovación, salvo que las Partes determinen un Precio diferente por escrito.

Para fines aclaratorios, se entiende por entrada en Operación Comercial del Proyecto, la fecha en que la **ARRENDATARIA** obtenga la Autorización para el Inicio de pruebas en inyección al Sistema Eléctrico Nacional Interconectado (SENI) y/o Puesta en Servicio de Obras Eléctricas den el SENI.

3.4. A la llegada del Término del Contrato la **ARRENDATARIA**, tendrá un plazo de doce (12) meses posteriores a la fecha de terminación de la TERCERA ETAPA, para desmantelar y retirar los equipos instalados en el proyecto en su totalidad y para retornar la Porción Arrendada a las condiciones originales en que fue entregada. Asimismo, las PARTES convienen que previo a que se produzca la entrega de la Porción Arrendada la **ARRENDATARIA** deberá haber implementado el plan de mitigación ambiental acordado con el Ministerio de Ambiente y/o cualquier otra institución aplicable, si fuera el caso.

ARTÍCULO 4. PRECIO DEL ARRENDAMIENTO Y FORMA DE PAGO. – La **ARRENDATARIA** se obliga a pagar la suma especificada más abajo, de acuerdo con la etapa que corresponda (en adelante, el "Precio del Arrendamiento") por el arrendamiento de la Porción Arrendada.,

4.1 PRIMERA ETAPA: Durante la **PRIMERA ETAPA**, el Precio del Arrendamiento anual de la Porción Arrendada será la suma neta de **CUATROCIENTOS NUEVE DÓLARES DE LOS ESTADOS UNIDOS DE NORTEAMÉRICA CON TREINTA Y NUEVE CENTAVOS (USD$409.39)** más impuestos por hectáreas arrendadas ascendente a la suma total de **OCHENTA Y OCHO MIL OCHOCIENTOS TREINTA Y OCHO DÓLARES DE LOS ESTADOS UNIDOS DE NORTEAMERICA CON DIEZ Y NUEVE CENTAVOS (USD$88,838.19)**, sujeto al ajuste establecido en el Artículo 4.4 del presente Contrato. Dicha suma será pagada anualmente por adelantado, en un solo pago, a más tardar treinta (30) hábiles de cada año aniversario a este contrato, debiendo efectuarse el primer pago a la fecha de firma del presente Contrato.

4.2 SEGUNDA ETAPA: Durante la **SEGUNDA ETAPA**, el Precio del Arrendamiento anual de la Porción Arrendada será la suma neta de **MIL NOVECIENTOS DIEZ DÓLARES CON CINCUENTA CENTAVOS DE LOS ESTADOS UNIDOS DE NORTEAMÉRICA (USD$1,910.50)** más Impuestos por Hectáreas arrendadas, ascendente a la suma total de **CUATROCIENTOS CATORCE MIL QUINIENTOS SETENTA Y OCHO DÓLARES CON VEINTIDOS CENTAVOS DE LOS ESTADOS UNIDOS DE NORTEAMÉRICA (USD$414,578.22)**, sujeto al ajuste establecido en el Artículo 4.4 del presente Contrato. Dicha suma será pagada anualmente por adelantado, en un solo pago, debiendo efectuarse el primer pago a más tardar dentro de los treinta (30) días calendarios de haber iniciado la **SEGUNDA ETAPA**, y en los años subsiguientes los pagos deberán realizarse el día del aniversario del inicio de la **SEGUNDA ETAPA**.

4.3 TERCERA ETAPA: Durante la **TERCERA ETAPA**, el Precio del Arrendamiento anual de la Porción Arrendada será la suma neta de **DOS MIL SETECIENTOS VEINTINUEVE DÓLARES CON VEINTIOCHO Y OCHO CENTAVOS DE LOS ESTADOS UNIDOS DE NORTEAMÉRICA**

Revisado por Área Legal

DDNN: PRVB
AJ: JRBC

(USD$2,729.28) más Impuestos por hectárea arrendada, ascendente a la suma total de **QUINIENTOS NOVENTA Y DOS MIL DOSCIENTOS CINCUENTA Y CUATRO DÓLARES CON SESENTA CENTAVOS DE LOS ESTADOS UNIDOS DE NORTEAMÉRICA (USD$592,254.60),** sujeto al ajuste establecido en el Artículo 4.4 del presente Contrato. Dicha suma será pagada anualmente por adelantado, en un solo pago, debiendo efectuarse el primer pago a más tardar dentro de los treinta (30) días calendarios de haber iniciado la **TERCERA ETAPA**, y en los años subsiguientes los pagos deberán realizarse el día del aniversario del inicio de la **TERCERA ETAPA**.

4.4 El Precio del Arrendamiento, en todas sus etapas, **PRIMERA ETAPA**, **SEGUNDA ETAPA** y **TERCERA ETAPA**, indicados en los Artículos 4.1, 4.2 y 4.3 se encuentran a valor del día de la firma presente Contrato, y será actualizado anualmente a valor presente al momento de la llegada de la obligación de pago con el inicio de cada una de las ETAPAS, de acuerdo con el Índice de Precio del Consumidor (CONSUMER PRICE INDEX) que publica el Bureau of Labor Statistics de los Estados Unidos de Norteamérica del año ("CPIy).

4.5 El Precio del Arrendamiento (y todos y cada uno de sus ajustes), en todas sus etapas, **PRIMERA ETAPA**, **SEGUNDA ETAPA** y **TERCERA ETAPA**, será pagado sin deducción ni retención del diez por ciento (10%) correspondiente al anticipo del Impuesto Sobre la Renta (ISR) que por ser los **ARRENDADORES** personas físicas le corresponde a la **ARRENDATARIA** retener e ingresar a la Dirección General De Impuestos Internos (DGII), ni del dieciocho por ciento (18%) correspondiente al ITBIS (en lo delante de forma conjunta las "Deducciones"). En tal virtud, la **ARRENDATARIA** deberá pagar a los **ARRENDADORES** y/o ingresar a la Dirección General De Impuestos Internos (DGII) los montos adicionales que sean necesarios para garantizar a los **ARRENDADORES** el pago del Precio del Arrendamiento neto, y el cumplimiento frente a la Dirección General De Impuestos Internos (DGII) de las Deducciones, siendo la **ARRENDATARIA** la única responsable de las Deducciones y de los montos adicionales que haya que pagar y/o ingresar por tales Deducciones.

4.6 Los **ARRENDADORES** reconocen y aceptan que, a partir de la **SEGUNDA ETAPA** y mientras se mantenga vigente el arrendamiento de la Porción Arrendada prevista en este Contrato, el Precio del Arrendamiento incluye la compensación que pudiera corresponderles por la pérdida de cultivos, árboles, mejoras, construcciones y edificaciones y otros similares, uso de la propiedad para caminos internos, componentes eléctricos, zanjas y cualquier otro componente del Proyecto, así como cualesquiera otros derechos de uso de la Porción Arrendada que pudieran ser aplicables, ya sean presentes o futuros, conforme a lo establecido en el presente Contrato, y mientras se mantenga vigente el mismo. La **ARRENDATARIA** será responsable obtener todos y cada uno de los permisos requeridos, necesarios tanto del Ministerio de Medio Ambiente y Recursos Naturales, Ayuntamiento, Comisión Nacional de Energía (CNE), y cualquier otra autoridad gubernamental cuya autorización, permiso, no objeción o licencia sea necesaria para el desarrollo y ejecución del Proyecto.

4.7 En este acto, los **ARRENDADORES** instruyen a la **ARRENDATARIA** para que todos los pagos del Precio del Arrendamiento sean pagados por la **ARRENDATARIA** mediante transferencia bancaria realizadas a las siguientes cuentas bancarias:

TITULAR	NÚMERO DE CUENTA	MONEDA	BANCO

Revisado por Área Legal
DDNN: PRVB
AJ: JRBC

Wanda Corina Antonia Fernández García	9604907379	USD	Banco de Reservas
José Enrique Fernández Salcedo	07184790054	USD	Banco Múltiple BHD
Jaime Rafael Fernández Corominas	57409001310	USD	Scotiabank República D
Jaime Enrique Fernández Salcedo	08249200019	USD	Banco Múltiple BHD
Pedro David Fernández Corominas	06529600044	USD	Banco Múltiple BHD
María Teresa Fernández Corominas	DO88BLDH000000000 4010267303	USD	Banco Múltiple López de Haro
Jaime Nelson Fernández Salcedo	DO39BPDO000000000 00739901122	USD	Banco Popular Dominicano
Jaime David de Jesús Fernández Mirabal	9606905847	USD	Banco de Reservas

Desde este momento los ARRENDADORES señalan dichas cuentas como propias y ratifican como correctos los datos señalados por lo que la ARRENDATARIA queda eximida de toda responsabilidad o reclamo que pudiera realizar uno de los copropietarios por un error en las cuentas señaladas. Asimismo, las Partes acuerdan que estas cuentas podrán modificarse a solicitud de los **ARRENDADORES**, mediante solicitud notarial escrita, siempre y cuando la cuenta sea a nombre de los **ARRENDADORES** y/o sus sucesores o cesionarios, una vez que hayan presentado la documentación necesaria para acreditar dicha calidad. Ambas partes convienen que en ningún caso la **ARRENDATARIA** podrá realizar pagos y/o depósitos en efectivo en favor de los **ARRENDADORES**.

4.8. Salvo por el primer pago previsto en el Artículo, 4.1, **LOS ARRENDADORES** se comprometen a emitir las facturas correspondientes a los pagos efectuados por **LA ARRENDATARIA** de acuerdo con los términos y condiciones establecidos en este contrato de arrendamiento. Dichas facturas contendrán todos los requisitos fiscales y legales pertinentes, de conformidad con la normativa tributaria vigente.

4.9 En caso de que la **ARRENDATARIA** no pague en su totalidad el Precio del Arrendamiento en la fecha acordada, y sin perjuicio de los derechos que le asisten a los **ARRENDADORES** en virtud del presente Contrato y las leyes aplicables, la **ARRENDATARIA** deberá pagar a los **ARRENDADORES** en adición al Precio del Arrendamiento, por cada mes en que no se efectúe el pago, por concepto de mora, el dos por ciento (2%) del balance pendiente sobre saldo insoluto, sin necesidad de notificación, proceso o requerimiento judicial o extrajudicial, tanto en torno al pago del Precio del Arrendamiento como en torno a la mora.

4.10 A efectos aclaratorios, las **PARTES** convienen que la obligación de pagar el Precio del Arrendamiento de la **ARRENDATARIA** frente a los ARRENDADORES terminará luego de que la **ARRENDATARIA** haya efectuado los pagos previstos en este Artículo 4, siempre y cuando la **ARRENDATARIA** haya efectuado satisfactoriamente la devolución de la Porción Arrendada en la

Revisado por Área Legal
DDNN: PRVB
AJ: JRBC

forma prevista en el Artículo 3.3 del presente Contrato, y hasta tanto eso ocurra deberá continuar el efectuando el pago contemplado en la **TERCERA ETAPA**,.

ARTÍCULO 5. REGULARIZACIÓN DE LOS DERECHOS DE PROPIEDAD. Los **ARRENDADORES** reconocen que sus derechos de propiedad sobre los Inmuebles se encuentran amparados en cartas constancias anotadas, pendientes de deslinde y culminación de la determinación de herederos del señor Jaime Enrique Fernández Mirabal. A tales efectos, las PARTES de manera expresa, autorizan y designan a **LEXGEO S.R.L.**, para que realice los trabajos, gestiones y diligencias que resulten pertinentes para la mensura y el proceso de Deslinde y Regularización Parcelaria de los Inmuebles, de acuerdo a lo establecido para dicha operación en el Reglamento General de Mensuras Catastrales; los cuales son necesarios para la emisión de los Certificados de Títulos definitivos a nombre de **LOS ARRENDADORES**, quedando en consecuencia dicha entidad con plena capacidad para apoderar a contratistas, agrimensores, abogados y cualquier persona que facilite la realización de los trabajos necesarios para la individualización e inscripción de arrendamiento, sin que esta enumeración sea limitativa, sino puramente enunciativa, con la previa autorización por escrita de **LOS ARRENDADORES**.

5.1. **LOS ARRENDADORES** se comprometen a suministrar en un período no mayor treinta (30) meses a **LA ARRENDATARIA** copia del Certificado de Título donde figuren como propietarios los señores: **Wanda Corina Antonia Fernández García, José Enrique Fernández Salcedo, Jaime Nelson Fernández Salcedo, Jaime Enrique Fernández Salcedo**, producto de la culminación del proceso de determinación de herederos del finado Jaime Enrique Fernández Mirabal así como del proceso de deslinde y regularización de los inmuebles.

5.2. En caso de que **LOS ARRENDADORES** no entreguen las cartas constancias anotadas donde se refleje la ejecución de la sentencia donde se reconoce a los señores: Wanda Corina Antonia Fernández García, José Enrique Fernández Salcedo, Jaime Nelson Fernández Salcedo, Jaime Enrique Fernández Salcedo, como los únicos herederos del señor Jaime Enrique Fernández Mirabal, así como del proceso de deslinde y regularización de los inmuebles dentro del plazo estipulado de Treinta (30) meses a partir de la suscripción del presente contrato, **LA ARRENDATARIA** tendrá el derecho de suspender temporalmente los pagos correspondientes hasta que la documentación necesaria sea proporcionada y se acredite la titularidad de las parcelas objeto del presente instrumento. .

5.3. Los costos que conlleven el deslinde y regularización parcelaria de los Inmuebles serán cubiertos por **LA ARRENDATARIA** y reducidos **A LOS ARRENDADORES** de los pagos que reciba en el primer o segundo año de **LA PRIMERA ETAPA** o reducida de los pagos que recibirá en **LA PRIMERA ETAPA**, dichos trabajos de regularización lo realizarán la Sociedad Comercial Lexgeo, SRL.

ARTÍCULO 6. TERMINACION ANTICIPADA. – Sin perjuicio a las facultades y prerrogativas de las Partes bajo el derecho aplicable a este Contrato, las PARTES convienen que en caso de que cualquiera de ellas ejerza la terminación anticipada en ocasión a lo previsto en este Artículo, la parte que realice la terminación deberá notificarlo por escrito a la otra con al menos tres (3) meses de anticipación.

61. Cualquiera de las **PARTES** podrá terminar el presente Contrato, independientemente de si se encuentra en la **PRIMERA ETAPA**, **SEGUNDA ETAPA** o **TERCERA ETAPA**, sin incurrir en responsabilidad alguna, únicamente en caso de que alguna de las declaraciones y garantías de la

Revisado por Área Legal
DDNN: PRVB
AJ: JRBC

otra Parte sean falsas o dejen de ser verdaderas y no puedan ser subsanadas en un período de noventa (90) días hábiles, en el entendido de que la terminación por esta causa únicamente podrá ser invocada en caso de que tal representación y/o garantía esté supuesta a mantenerse en el tiempo, y que la obligación de la **ARRENDATARIA** de pagar oportunamente a los **ARRENDADORES** el Precio del Arrendamiento, en la forma convenida en el presente Contrato no está sujeta a subsanación.

6.2 Adicionalmente, y previo a la culminación de la **PRIMERA ETAPA**, la **ARRENDATARIA** podrá terminar el presente Contrato sin incurrir en responsabilidad alguna frente a los **ARRENDADORES**, en caso de que durante la **PRIMERA ETAPA** esta determine que el Proyecto no resulta viable, por cualquier razón, y en dicho caso, las sumas que la **ARRENDATARIA** hubiese pagado hasta el momento de la terminación a los **ARRENDADORES** se quedarán a favor de los **ARRENDADORES**, lo anterior, en la medida que la **ARRENDATARIA** no haya obtenido una concesión definitiva del Proyecto. En caso contrario, la **ARRENDATARIA** continuará pagando a los **ARRENDADORES** los montos del Precio del Arrendamiento correspondiente a la **SEGUNDA ETAPA** hasta que se logre cancelar la concesión definitiva.

6.3 En caso de que la terminación sea efectuada por los **ARRENDADORES** antes de la culminación de la **SEGUNDA ETAPA**, siempre y cuando no se haya iniciado obra, se deberá notificar con antelación dentro de un plazo de sesenta (60) días. Como penalización por dicha terminación los Arrendadores deberán reembolsar a la Arrendataria el equivalente al CIEN POR CIENTO (100%) del valor total recibo correspondiente a la **PRIMERA ETAPA** y **SEGUNDA ETAPA** y adicionalmente todos los gastos incurridos por la **ARRENDATARIA** para el desarrollo y construcción del proyecto hasta la fecha de notificación de la recisión. En ese sentido, los **ARRENDADORES** le otorgará un plazo de seis (06) meses desde la fecha de terminación para desmantelar y retirar cualquier equipo o propiedad instalada, sin derecho a pago alguno por parte de la Arrendataria durante este periodo. En caso de terminación anticipada, las PARTES quedarán obligadas de mantener la confidencialidad en términos del artículo 21 del presente Contrato por un plazo de cinco (5) años contados a partir de la fecha de terminación. A efectos aclaratorios, las **PARTES** convienen que la obligación de pago de terminará al momento en que: (i) se hayan efectuado todos los pagos de conformidad con este Contrato, incluyendo, pero no limitado a los Artículos 4 y 6.3 y (ii) se haya producido la devolución de la Porción Arrendada en la forma prevista en el Artículo 3.3 del presente Contrato, en caso de que la terminación se haya producido en la **SEGUNDA ETAPA** o en la **TERCERA ETAPA**.

ARTÍCULO 7. MEJORAS EN LA PORCION ARRENDADA. LAS PARTES acuerdan que, a partir de la **SEGUNDA ETAPA**, la **ARRENDATARIA** podrá hacer en la Porción Arrendada, a sus expensas y bajo su absoluta responsabilidad, todas las mejoras que estime necesarias para fines del uso de la Porción Arrendada en la forma prevista en este Contrato, es decir, para el desarrollo, construcción y operación del Proyecto, en el entendido de que los costos de estas mejoras correrán por cuenta exclusiva de la **ARRENDATARIA.**

7.1 Todas las instalaciones, construcciones, edificaciones distribuciones, herramientas, obras o cualquier inserción o modificación realizadas por **LA ARRENDATARIA** sobre la Porción Arrendada son propiedad de la **ARRENDATARIA** y en ningún caso podrán considerarse como parte de los inmuebles por destino o naturaleza, lo cual es reconocido y aceptado por los

Revisado por Área Legal

DDNN: PRVB
AJ: JRBC

ARRENDADORES. Sin perjuicio de lo anterior, las instalaciones, construcciones, edificaciones, distribuciones, herramientas, obras o cualquier inserción o modificación realizadas por la **ARRENDATARIA** sobre la Porción Arrendada serán consideradas únicamente como partes o equipos propios de la ejecución y producción de la actividad por la cual se suscribe el presente Contrato y bajo ninguna circunstancia serán consideradas como mejora construida en favor de la **ARRENDATARIA** para efectos de crear, otorgar o ser titular de un derecho real dentro de los Inmuebles detentados por los **ARRENDADORES**, lo cual es reconocido y aceptado por la **ARRENDATARIA**. A efectos aclaratorios, los **ARRENDADORES**, en la forma prevista en el Artículo 3.3, podrán optar, siempre que la **ARRENDATARIA** acepte cederlos, por conservar algunas o todas las instalaciones y/o estructuras de servicios instaladas en la Porción Arrendada tales como edificaciones, construcciones, instalaciones, caminos internos, componentes eléctricos, zanjas, estructuras, postería, líneas de transmisión eléctrica, subestaciones de transformación, etcétera y/o cualquier otro tipo de mejora de en la Porción Arrendada, sin que deba por ello de mediar pago alguno de parte de los **ARRENDADORES** a la **ARRENDATARIA**.

7.2 Siempre y cuando **LA ARRENDATARIA** y/o el Proyecto tengan las autorizaciones gubernamentales correspondientes y **LA ARRENDATARIA** se encuentre al día en pago del Precio del Arrendamiento, los **ARRENDADORES** autorizan a **LA ARRENDATARIA,** o sus contratistas, a partir de la **SEGUNDA ETAPA**, a:

1. Podar o cortar los árboles de manera permanente y continúa que fuere necesario dentro de la Porción Arrendada;
2. Levantar construcciones provisionales o permanentes
3. Realizar movimientos de tierra y trabajos necesarios a los fines de construcción de vías de acceso, si hubiere lugar a ello;
4. A retirar, modificar o sustituir, en cualquier momento y a su sola discreción, todos los equipos, maquinarias e instalaciones relacionadas al Proyecto, que hayan sido instalados o se encuentren en la Porción Arrendada, sin que esto genere ningún derecho de compensación adicional para los **ARRENDADORES**.
5. Colocar en los lugares que considere conveniente, los símbolos y letreros con su nombre, siglas, escudos, banderas o logos que la identifiquen, en los materiales y formas que considere, quedando claramente entendido que los arbitrios, cargas o impuestos nacionales o municipales de cualquier naturaleza generado por la colocación de dichos letreros correrán por cuenta exclusiva de la **ARRENDATARIA.**
6. Obtener los permisos y autorizaciones que sean necesarios para el correcto, desarrollo, construcción, operación y desmantelamiento del Proyecto.
7. Una vez inicie la **TERCERA ETAPA**, al solo costo, riesgo y responsabilidad de la **ARRENDATARIA,** a demoler, reubicar o modificar cualesquiera cultivos, árboles, mejoras, cercados, construcciones y edificaciones y otros similares en el momento que así lo requiriera la **ARRENDATARIA** y sin necesidad de tener que notificar a los **ARRENDADORES.**

7.3 **LA ARRENDATARIA** será responsable de obtener previamente al inicio de construcción, los permisos requeridos para ello, incluyendo, pero no limitado a aquellos enumerados en el Anexo V del presente Contrato.

Revisado por Área Legal

DDNN: PRVB
AJ: JRBC

SECCIÓN III
Registro - Declaraciones y garantías - Primera Opción de Compra

ARTÍCULO 8. REGISTRO. – Queda a cargo de la **ARRENDATARIA** agotar todas las diligencias y procesos requeridos al efecto, para la inscripción del presente Contrato. **LOS ARRENDADORES** se obligan a suministrar y/o suscribir cualquier documentación necesaria que sea razonablemente requerida por la **ARRENDATARIA** para que se acoja y se ejecute el arrendamiento por ante los Órganos de la Jurisdicción inmobiliaria las inscripciones arriba referidas en los correspondientes registros complementarios.

ARTICULO 9. DECLARACIONES Y GARANTÍAS DE LOS ARRENDADORES. – Los **ARRENDADORES** reconocen que el presente Contrato se suscribe bajo las siguientes condiciones, las cuales son esenciales para la **ARRENDATARIA** y sin ellas no hubiese suscrito el presente Contrato, en virtud de lo cual los **ARRENDADORES**, mientras la **ARRENDATARIA** se encuentre cumpliendo sus obligaciones bajo este Contrato, **declaran** y garantizan que:

1. Gozan de todas las facultades físicas, mentales y civiles para otorgar el presente Contrato;

2. Que el arrendamiento de la Porción Arrendada ha sido consentido voluntariamente; y los Arrendadores Justifican su derecho de propiedad sobre los Inmuebles en virtud de las constancias anotadas matrículas números: 1400014350, 1400014347, 1400014348, 1400014349, 1400014354, 1400014580, 1400014352, 1400014353, incluidos en el Anexo III; Declarando además que respecto del inmueble registrado con la matrícula No. 1400014580 correspondiente a la Parcela No. 14, Distrito Catastral No. 03, municipio Cabrera, provincia María Trinidad Sánchez, se dará en arrendamiento únicamente una porción de 224,348.43metros cuadrados, constituyendo esta la superficie a ser objeto de arrendamiento respecto del mencionado inmueble.

3. Los Inmuebles se encuentran pendientes de culminar el proceso de determinación de herederos del señor Jaime Enrique Fernández Mirabal y de deslinde, para lo cual, de conformidad con el Artículo 5 del presente Contrato, han contratado los servicios de LEXGEO, S.R.L.

4. Ningún tercero posee derechos sobre la Porción Arrendada y los mismos se encuentran completamente libres de cargas y gravámenes, así como de cualquier promesa de venta u opción de compra a favor de terceros;

5. A su mejor conocimiento, al momento de la firma no hay pendiente ni potencialmente, ni es susceptible de existir, algún caso judicial, extrajudicial o procedimiento que conteste o cuestione sus derechos de propiedad sobre la Porción Arrendada.

6. Se obligan a no interferir en el uso de la Porción Arrendada, salvo por incumplimiento de la **ARRENDATARIA** de sus obligaciones en este Contrato, y sin menoscabo del derecho de los **ARRENDADORES** consagrado en el Artículo 10, numeral 10, ni de los derechos de los **ARRENDADORES** de inspeccionar la Porción Arrendada, y constatar que en efecto la **ARRENDATARIA** está usando la Porción Arrendada para los fines previstos en el presente Contrato, para lo cual deberá notificar a la **ARRENDATARIA** con un plazo mínimo de dos (2) días hábiles;

Revisado por Área Legal

DDNN: PRVB
AJ: JRBC

7. A no otorgar nuevos arrendamientos, servidumbres, derechos o cargas de cualquier naturaleza que pudieren afectar, interferir o entorpecer en cualquier forma el arrendamiento objeto del presente Contrato, sin perjuicio del derecho de los **ARRENDADORES** de: (i) alquilar, ceder, transferir, vender o de cualquier forma enajenar la parte de los Inmuebles que no son objeto del presente Contrato, (ii) transferir los Inmuebles a (a) un fideicomiso, sociedad comercial u otra entidad jurídica controlada directa o indirectamente por los **ARRENDADORES** y/o sus familiares, sucesores o cesionarios, previa notificación a la **ARRENDATARIA** y/o (b) a cualquier tercero, siempre y cuando el nuevo propietario mantenga los términos y condiciones del presente Contrato;

8. A no realizar acción alguna dirigida a disminuir el uso de la Porción Arrendada, sin el consentimiento de la **ARRENDATARIA**;

9. A no interferir con las negociaciones que se sostengan con los dueños de parcelas cercanos a la Porción Arrendada, para lograr concretar cualquier tipo de contrato de ocupación o de compraventa para la instalación de la línea de transmisión de energía eléctrica o cualquier otra infraestructura (caminos, plataformas, subestación, etc.) que el Proyecto requiera;

10. A colaborar, de ser necesario con la **ARRENDATARIA,** en caso de que le sea requerido firmar documentos razonables, emitir comunicaciones o a asistir a reuniones presenciales, a petición de las autoridades competentes del sector energético (CNE, SIE, ETED, etc.), municipales, o cualquier tipo de asociación, con el motivo de mantener el desarrollo del Proyecto de manera favorable;

11. Que, en la medida en que la **ARRENDATARIA** con sus obligaciones en el presente Contrato, se compromete a no interferir en la construcción e instalación del Proyecto, y cumplir todo lo convenido en este Contrato.

12. Que reconoce y declara tener conocimiento de que los inmuebles arrendados serán utilizados para la construcción, operación y mantenimiento del Proyecto y que por lo tanto dentro de los inmuebles arrendados serán fijados equipos cuya remoción, movilización y reubicación, conllevan costos sumamente elevados, por lo cual reconoce, declara y garantiza a la **ARRENDATARIA** que en caso de que los **ARRENDADORES** ejerzan cualquier acción que impida el cumplimiento de sus obligaciones asumidas por el presente contrato sin causa justificada, deberán indemnizar a la **ARRENDATARIA** por todos los daños y perjuicios que se deriven por dicho accionar, incluyendo costos de desmonte, movilización y reubicación de los equipos a ser instalados en los inmuebles arrendados, así como por el lucro cesante en la operación comercial de los mismos.

9.1 Las **PARTES** reconocen el carácter esencial y determinante de estas declaraciones y garantías dadas por los **ARRENDADORES** en este Artículo sin las cuales la **ARRENDATARIA** no hubiera contratado. En caso de que estas declaraciones no resultaren ser verídicas, la **ARRENDATARIA** podrá solicitar la resolución o reclamar los daños y perjuicios que correspondan o ejercer las demás acciones que le faculta la ley.

Revisado por Área Legal
DDNN: PRVB
AJ: JRBC

9.2 Los **ARRENDADORES** por este medio se comprometen a mantener libre e indemne a la **ARRENDATARIA** respecto de cualquier reclamación iniciada por algún tercero relacionada con el presente Contrato y que tenga su causa en un incumplimiento de las representaciones y garantías de los **ARRENDADORES.** Adicionalmente, los **ARRENDADORES** se comprometen a cumplir íntegramente con toda obligación legal de cualquier naturaleza relacionada establecida en el presente Contrato o que pudiese estar relacionada con su propiedad sobre la Porción Arrendada, y que, en consecuencia, asume por este Contrato el compromiso de cumplir íntegramente con toda obligación legal que recaiga sobre la Porción Arrendada que tenga su origen en una fecha anterior a la formalización de este Contrato exceptuando de manera expresa todos y cada uno de los permisos, autorizaciones y/o licencias gubernamentales para el desarrollo y operación del Proyecto, los cuáles son de la exclusiva responsabilidad de la **ARRENDATARIA.**

9.3 Las partes acuerdan que, en el caso de que los **ARRENDADORES**, en calidad de propietarios, se vean involucrados en un proceso de expropiación que afecte directamente los inmuebles objeto de arrendamiento, se comprometen a informar a la **ARRENDATARIA** de manera inmediata y en un plazo no superior a cuarenta y cinco (45) días hábiles a partir de la notificación oficial del inicio del proceso. La comunicación deberá ser realizada por escrito y contendrá información detallada sobre el estado y desarrollo del proceso de expropiación, así como cualquier impacto potencial que este pueda tener en el uso y goce de los inmuebles arrendados, para que la **ARRENDATARIA** pueda para tomar las medidas legales pertinentes para proteger sus derechos accesorios e intereses.

ARTÍCULO 10. DECLARACIONES Y GARANTÍAS DE LA ARRENDATARIA. - La **ARRENDATARIA** declara y garantiza a favor de los **ARRENDADORES** que:

1. Posee las facultades, poderes y autorizaciones necesarias para otorgar y dar cumplimiento a los términos de este Contrato y que la persona física que firma el presente Contrato, en nombre y representación de **LA ARRENDATARIA,** está provistas de plenos poderes otorgados por el órgano societario competente, para asumir todos y cada uno de los derechos y obligaciones que consagra el presente Contrato.

2. Se obliga y compromete a asumir el pago de todos y cada uno de los impuestos, cargas, tasas y/o arbitrios relacionados con el Proyecto que afecten el Inmueble a partir de la firma de este Contrato. Asimismo, y conforme a lo previsto en este Contrato, la **ARRENDATARIA** asumirá y se hará carga de las Deducciones.

3. Se obliga y compromete a gestionar todos y cada uno de los permisos, autorizaciones y/o concesiones gubernamentales requeridos, necesarios o aconsejables a los fines de desarrollar y operar el Proyecto, incluyendo pero no limitado a los listados en el Anexo V.

4. Se compromete a pagar a favor de los **ARRENDADORES** el Precio del Arrendamiento, en la forma convenida en el presente Contrato.

5. Se compromete a utilizar la Porción Arrendada única y exclusivamente para el desarrollo, estudios, construcción, operación, mantenimiento, y desmantelamiento del Proyecto, siempre bajo los derechos, obligaciones y prohibiciones contenidos en el presente Contrato.

Revisado por Área Legal

DDNN: PRVB
AJ: JRBC

6. Las actividades a ser desarrolladas por la **ARRENDATARIA** en la Porción Arrendada no contravienen las leyes ambientales de la República Dominicana y actualmente no existe ningún reclamo, procedimiento administrativo o sentencia en contra de la **ARRENDATARIA** por violación a las leyes ambientales de la República Dominicana o a cualquier acuerdo suscrito con el Ministerio de Medio Ambiente y Recursos Naturales de la República Dominicana.

7. Ha presentado puntualmente sus declaraciones juradas de impuestos (incluyendo de manera enunciativa y no limitativa, Impuesto Sobre la Renta, ITBIS e Impuestos Sobre Activos, según aplique) para los últimos tres ejercicios cerrados a la fecha y está al día en el pago de todos sus impuestos, y cualesquiera penas o intereses generados sobre los mismos, si hubiere, y por los que la **ARRENDATARIA** pudiere haber sido la parte responsable.

8. Liberará, indemnizará, defenderá y eximirá a los **ARRENTADORES** de cualquier responsabilidad, responsabilidades, gasto y/o costo (incluidos los costos judiciales y honorarios de abogados) que resulten de negligencia grave u omisión intencional de la **ARRENDATARIA**.

9. Reconoce que los **ARRENDADORES**, en virtud de la celebración del presente Contrato, otorgan en arrendamiento únicamente el metraje de la Porción Arrendada de conformidad a lo señalado en la Clausula Segunda del presente instrumento, por lo que la **ARRENDATARIA** acepta y reconoce que la situación de la parte restante, que no conforman la Porción Arrendada no afecta la viabilidad del Proyecto. Asimismo, a partir de la **SEGUNDA ETAPA**, la **ARRENDATARIA** es la única responsable de que en la Porción Arrendada no sea invadida o afectada.

10.1 Las PARTES reconocen el carácter esencial y determinante de estas declaraciones y garantías dadas por la **ARRENDATARIA** en este Artículo 10 íntegramente, sin las cuales los **ARRENDADORES** no hubiera contratado. En caso de que estas declaraciones no resultaren ser verídicas, los **ARRENDADORES** podrán solicitar la resolución o reclamar los daños y perjuicios que correspondan o ejercer las demás acciones que le faculta la ley y este Contrato.

10.2 La **ARRENDATARIA** por este medio se compromete a mantener libre e indemne a los **ARRENDADORES** respecto de cualquier reclamación iniciada por algún tercero relacionada con el Proyecto y/o por hechos que se deriven u ocasionen en la Propiedad Arrendada, así como también respecto de aquellas actuaciones u omisiones de la **ARREDANTARIA** que resulten en un incumplimiento de las representaciones, responsabilidades y garantías de la **ARRENDATARIA** frente a los **ARRENDADORES**, en virtud a lo dispuesto en el presente Contrato y las leyes aplicables. Adicionalmente, la **ARRENDATARIA** se compromete a cumplir íntegramente con toda obligación legal de cualquier naturaleza relacionada con el desarrollo y operación del Proyecto sobre la Porción Arrendada, y que, en consecuencia, asume por este Contrato el compromiso de cumplir íntegramente con toda obligación legal que recaiga sobre el desarrollo y operación del Proyecto a ubicarse en la Porción Arrendada que tenga su origen en una fecha posterior a la formalización de este Contrato, incluyendo, pero no limitando, de

Revisado por Área Legal

manera expresa todos y cada uno de los permisos, autorizaciones y/o licencias gubernamentales para el desarrollo y operación del Proyecto

ARTÍCULO 11. PRIMERA OPCIÓN DE COMPRA. - Los **ARRENDADORES**, sus herederos, albaceas, sucesores o cesionarios, en cualquier momento durante la vigencia de este Contrato otorgan a la **ARRENDATARIA** una primera opción para comprar o adquirir la Porción Arrendada a un precio por metro cuadrado a ser determinado por las PARTES, en caso de que durante la vigencia del presente Contrato los **ARRENDADORES** decidan vender la misma. En este sentido, los **ARRENDADORES** se comprometen a vender y transferir la Porción Arrendada a la **ARRENDATARIA** siempre y cuando las PARTES acuerden el precio y otras condiciones de venta en un plazo de no más de sesenta (60) días calendarios contados a partir de la recepción por parte de la **ARRENDATARIA** de la notificación de los **ARRENDADORES** manifestándole el interés de vender. En caso de que la **ARRENDATARIA** no decida comprar la Porción Arrendada en el transcurso del indicado período, o no arribasen a los términos y condiciones para dicha compraventa, los **ARRENDADORES** estarán en libertad de vender o transferir la Porción Arrendada a cualquier tercero, siempre y cuando el nuevo propietario de los Inmuebles se obligue a respetar los términos y condiciones del presente Contrato. El derecho de primera oferta aquí consagrado se mantendrá vigente mientras el presente Contrato continúe en pleno vigor y efecto.

11.1 No obstante lo anterior, los **ARRENDADORES** se obligan a que en caso de variación de la propuesta de venta hecha originalmente a la **ARRENDATARIA** (en precio o tiempo o modalidades de pago), o en caso de que reciba una propuesta de un primer tercero diferente a lo propuesto por él a la **ARRENDATARIA**, deberá comunicar a la **ARRENDATARIA** los términos de dicha propuesta y la **ARRENDATARIA** tendrá derecho, pero no vendrá obligado a, ponderar la misma y a igualarla en un plazo no mayor de quince (15) días calendarios, si hubiere lugar a ello. En caso de que la **ARRENDATARIA** decidiere comprar bajo dichos términos los **ARRENDADORES** deberán vender a la **ARRENDATARIA** y esta se compromete a comprar en plazo de no mayor de diez (10) días calendarios. En caso de no proceder dentro de los referidos plazos, según corresponda, los **ARREDANDORES** pueden vender a cualquier tercero y cualquier momento sin ninguna otra obligación frente a la **ARRENDATARIA**

11.2 Los **ARRENDADORES** no podrán vender ni de ningún otro modo ceder o transferir la Porción Arrendada sin cumplir con las disposiciones de este Contrato. En caso de que la **ARRENDATARIA** decida no ejercer su opción de compra, o si los **ARRENDADORES** vendiesen o de cualquier otro modo transfiriesen la Porción Arrendada, el **ARRENDADOR** se obliga a insertar una cláusula en el contrato de venta o transferencia, en virtud del cual el nuevo adquiriente reconozca el presente Contrato y por tanto se subrogue en los derechos y obligaciones asumidos en este Contrato.

11.3. Los **ARRENDADORES** tendrán el derecho, en cualquier momento, de transferir los Inmuebles a una sociedad comercial, fideicomiso u otro tipo de entidad jurídica que sea controlada directa o indirectamente por los **ARRENDADORES** y/o sus familiares, sucesores o cesionarios sin necesidad de respetar del derecho de primera oferta otorgado a la **ARRENDATARIA**, pero sí con la obligación de insertar una cláusula en el contrato de venta o transferencia, en virtud del cual el nuevo adquiriente reconozca el presente Contrato y por tanto se subrogue en los derechos y obligaciones asumidos en este Contrato.

SECCIÓN IV

Revisado por Área Legal
DDNN: PRVB
AJ: JRBC

Disposiciones Generales

ARTÍCULO 12. CASO FORTUITO O FUERZA MAYOR. Salvo por las obligaciones de pago de la **ARRENDATARIA** a los **ARRENDADORES** previstas en el presente Contrato, incluyendo pero no limitado al pago del Precio del Arrendamiento, ninguna de las PARTES se considerará en incumplimiento de sus obligaciones al tenor del Contrato, si dicho incumplimiento o retraso es originado por causas de caso fortuito o fuerza mayor. Se considera Caso Fortuito o Fuerza Mayor, cualquiera de los siguientes eventos o circunstancias que afecte el cumplimiento del presente Contrato, siempre y cuando no se deriven o sean consecuencia directa o indirecta de la culpa, dolo o negligencia de la parte que lo sufre:

a) Guerra, conflicto armado o terrorismo.
b) Accidentes o catástrofes aéreas, terrestres o marítimas que afecten directamente el cumplimiento de las obligaciones contractuales.
c) La falta de obtención durante la PRIMERA ETAPA de alguna autorización o licencia de cualquier instancia de una Autoridad Gubernamental cuando la causa de no obtenerla sea ajena a **la ARRENDATARIA** y que imposibilite a cualesquiera de ellas a cumplir parcial o totalmente con sus obligaciones derivadas del presente Contrato.
d) Cualquier otro suceso de la naturaleza o del hombre, ajeno a las PARTES que imposibilite a cualquiera de ellas cumplir parcial o totalmente con sus obligaciones derivadas del presente Contrato.
e) Vandalismo, extorsión, así como cualquier acto humano que sea realizado con dolo, que su mera existencia afecte el desarrollo del Proyecto o lo ponga en riesgo, así como a cualquier obligación contraída por las PARTES en los términos del presente Contrato.
f) Cualquier acto de autoridad, que limite, condicione, suspenda o modifique la ejecución o el cumplimiento del Contrato en los términos aquí establecidos.
g) Cambios en la normativa aplicable, cuando dichos cambios modifiquen sustancialmente las condiciones en que el Contrato se venía desarrollando o lo comprometan.

12.1.-No serán considerados como eventos de caso fortuito o fuerza mayor: (i) cualquier acto, evento o condición que sea causado por la negligencia o acto intencionado de cualquiera de las PARTES; (ii) cualquier acto, evento o condición que sea razonablemente previsible en la fecha de firma de este Contrato que una persona diligente podría haber esperado de forma razonable, y que hubiesen existido acciones a ejecutar que hubieran disminuido o eliminado la posibilidad de su ocurrencia; (iii) los cambios en la condición financiera de cualquiera de las PARTES que afecte su capacidad para cumplir sus obligaciones respectivas; y (iv) dificultades económicas.

12.2.- El incumplimiento de lo pactado en el presente Contrato por cualquiera de las PARTES derivado de caso fortuito o fuerza mayor excusa de su cumplimiento a las PARTES afectadas por esas causas, en el entendimiento de que el presente Contrato continuará en vigor, quedando la parte incumplidora obligada a subsanar dicho incumplimiento dentro de un plazo máximo de 30 días calendarios luego de haber cesado el caso fortuito o de fuerza mayor.

12.3.- La obligación de demostrar la existencia y los efectos del caso fortuito o fuerza mayor generadores del incumplimiento, recae en la parte que la alega como defensa.

Revisado por Área Legal
DDNN: PRVB
AJ: JRBC

ARTÍCULO 13. HEREDEROS Y CAUSAHABIENTES. - El presente Contrato obligará y beneficiará tanto a las PARTES como a sus herederos, causahabientes, compradores y cesionarios conservando los derechos y obligaciones pactados en este Contrato.

ARTÍCULO 14. CESIÓN. – Salvo por lo previsto en el Artículo 14.1, la **ARRENDATARIA** no podrá ceder, delegar sus obligaciones, incluyendo obligaciones de pago, ni subarrendar, dar en prenda, gravar, o traspasar los derechos otorgados por el presente Contrato, sin contar con el consentimiento previo y por escrito de los **ARRENDADORES**. El incumplimiento de esto se considerará como una violación al presente Contrato.

14.1 Las **PARTES** reconocen que la **ARRENDATARIA** podrá, a su sola opción, ceder todo o parte de los derechos que le han sido conferidos por este Contrato a empresas participadas por ella, filiales, matrices o cualquier otra sociedad del Grupo Acciona o Grupo Acciona Energía a su sola discreción así convenga, sin necesidad de obtener el autorización o consentimiento previo de **LOS ARRENDADORES**. Sin embargo, la **ARRENDATARIA** estará obligada a notificar previamente a los **ARRENDADORES** de la operación a efectuar, indicando los datos para la correcta identificación y localización del cesionario, suscribiéndose éste a las mismas obligaciones, responsabilidades y otorgamientos de garantías suscrita por la **ARRENDATARIA**.

14.2 A efectos aclaratorios, y en adición a lo previsto en el Artículo 11.3, los **ARRENDADORES** podrán ceder, ofrecer en garantía, pignorar este Contrato y los derechos derivados del mismo.

ARTÍCULO 15. COSTOS Y HONORARIOS. - Cada Parte acuerda asumir los costos y honorarios legales de los abogados que esa Parte contrate, no obstante, los gastos de legalización y registro del presente Contrato correrán por cuenta de la **ARRENDATARIA**.

ARTÍCULO 16. IMPUESTOS. Salvo por lo previsto en los Artículos 4.5, cada una de las PARTES será responsable de pagar los impuestos propios y atribuibles única y exclusivamente a cada una de ellas, generados por el arrendamiento, uso, explotación, disfrute de los Inmuebles y/o la Porción Arrendada. En consecuencia, las PARTES convienen que de conformidad con las leyes que rigen la materia, la **ARRENDATARIA** estará a cargo de retener el 18% correspondiente Impuesto sobre Transferencia de Bienes Industrializados y Servicios (ITBIS) sobre el precio del alquiler, por lo que en línea con lo previsto en el Artículo 4 de este Contrato, la **ARRENDATARIA** deberá pagar a los **ARRENDADORES** y/o ingresar a la Dirección General De Impuestos Internos (DGII) los montos adicionales que sean necesarios para garantizar que los **ARRENDADORES** reciban el pago del Precio del Arrendamiento neto, como si no existiesen las Deducciones. Asimismo, los **ARRENDADORES** garantizan a la **ARRENDATARIA** el cumplimiento de sus obligaciones con respecto a la declaración y pago del Impuesto al Patrimonio Inmobiliario (IPI) y demás impuestos sobre los Inmuebles.

16.1. **LOS ARRENDADORES,** en virtud del presente contrato, otorgan a **LA ARRENDATARIA** la autorización expresa para gestionar por ante la Dirección General de Impuestos Internos (DGII) la obtención de la Certificación de Impuestos a la Propiedad Inmobiliaria (IPI) correspondiente a los inmuebles objeto de este contrato. **LA ARRENDATARIA** se compromete a realizar dicha gestión de manera diligente y a asumir cualquier costo asociado con la obtención de la mencionada certificación. Comprometiéndose **LOS ARRENDADORES** a proporcionar toda la información y documentación necesaria que la Arrendataria requiera para llevar a cabo este proceso.

Revisado por Área Legal

DDNN: PRVB
AJ: JRBC

ARTÍCULO 17. LEY APLICABLE. - Las PARTES acuerdan que el presente Contrato estará gobernado y será interpretado de conformidad con las leyes de la República Dominicana, en consecuencia, para lo no acordado las PARTES se remiten y acogen a los procedimientos y soluciones dadas en el Derecho Común Dominicano.

ARTÍCULO 18. DOMICILIO. - Para todos los fines y consecuencias del presente Contrato, las **PARTES** eligen domicilio en las direcciones establecidas en el presente Artículo 18, reputadas como las más recientes y consideradas como tales hasta tanto la parte que decida cambiar su domicilio lo notifique por escrito a la otra. Las notificaciones se harán por escrito, en el domicilio indicado en este Artículo; las comunicaciones de carácter informal entre los **ARRENDADORES** y la **ARRENDATARIA** podrá realizarse vía correo electrónico, y se reputarán notificadas el día laborable inmediatamente posterior a su envío, si el mismo se hubiere hecho en un día no laborable o feriado, siempre y cuando sean debidamente confirmadas por el receptor de la notificación. Sin embargo, las **PARTES** reconocen la validez de estas vías como fehacientes. Asimismo, cualquier notificación que se requiera en ocasión del presente Contrato, podrá ser realizada mediante carta debidamente firmada por su receptor como acuse de recibo, o mediante acto de alguacil. Las direcciones para la notificación de las **PARTES**, sus respectivas direcciones y direcciones de correo electrónico serán:

a) Si es para la **ARRENDATARIA**:

Dirección:	Avenida Abraham Lincoln, Esq. Gustavo Mejía Ricart, Torre Empresarial 2010, Edificio JMMB, Santo Domingo de Guzmán, Distrito Nacional, República Dominicana
Con atención a:	**LUZORAIDA PERALTA PEREZ** y **PEDRO RAMÓN VALDEZ BURGOS**
Correo Electrónico:	lperalta@acciona.com y pvaldez@acciona.com

b) Si es para los **ARRENDADORES**:

Dirección: Pedro Henríquez Ureña número 145/FP, Primer Piso, Oficina 1117, Localidad la Esperilla, Sección Zona Urbana, Santo Domingo de Guzmán, Distrito Nacional, República Dominicana

Con atención a: **PEDRO DAVID FERNANDEZ COROMINAS Y/O MARIA TERESA FERNANDEZ COROMINAS Y/O JAIME DAVID DE JESUS FERNANDEZ MIRABAL Y/OJAIME RAFAEL FERNÁNDEZ COROMINAS Y/O WANDA CORINA ANTONIA FERNÁNDEZ GARCÍA Y/O JOSÉ ENRIQUE FERNÁNDEZ SALCEDO Y/O JAIME ENRIQUE FERNÁNDEZ SALCEDO Y/O JAIME NELSON FERNÁNDEZ SALCEDO DE MANERA INDISTINTA.**

Correo Electrónico: Pedro@electrogrup.com.do

Los ARRENDADORES reconocen expresamente que el domicilio social señalado en este apartado es el domicilio social común. Asimismo, los ARRENDADORES manifiestan su voluntad para que todas las notificaciones a que se refiere el presente Articulo 18 surtan plenos efectos legales con el único requisito de que sean recibidas con acuse de recibo debidamente firmada por su receptor como acuse de recibo, o mediante acto de alguacil en dicho domicilio, conforme indica el presente artículo.

Revisado por Área Legal

DDNN: PRVB
AJ: JRBC

18.1 En caso de cualquiera de las **PARTES** cambien de dirección, tendrá que notificar la nueva dirección a la otra parte por medio de un acto de alguacil o comunicación formal a la otra parte debidamente firmada y sellada.

ARTÍCULO 19. EXCLUSIVIDAD. La **ARRENDATARIA** tendrá la exclusividad para desarrollar el Proyecto en la Porción Arrendada, por lo tanto, desde de la fecha de firma este Contrato y hasta la fecha de terminación, los **ARRENDADORES** se obligan a no celebrar contrato igual o de similar objeto al que se establece en la cláusula primera del presente Contrato en relación con la Porción Arrendada. En caso contrario, la **ARRENDATARIA** podrá dar por terminado de manera anticipada el Contrato, debiendo los **ARRENDADORES** devolver las cantidades de dinero que hubiese recibido por parte de la **ARRENDATARIA,** hasta la fecha de la terminación e indemnizarlo por los gastos costos, daños y perjuicios originados por dicho incumplimiento.

ARTÍCULO 20. SOLUCIÓN DE CONFLICTOS. - En el caso de surgir disputas entre las **PARTES,** las mismas serán sometidas por ante los tribunales ordinarios de la República Dominicana.

ARTÍCULO 21. CONFIDENCIALIDAD. Este Contrato, así como sus anexos y demás información generada, así como todo lo relativo al Proyecto es de carácter confidencial y esta información será tratada como "Información Confidencial". El Término Información Confidencial tal y como se utiliza en este Contrato, significará e incluirá todos los datos o información que sean revelados de una parte a la otra, ya sea por escrito, de forma verbal, o por cualquier otro medio físico, magnético o electrónico, incluyendo sin limitar planos y/o esquemas de sistemas, procesos productivos e industriales, proveedores, insumos, plan de negocios, proyecciones financieras, estrategias comerciales, información administrativa, jurídica, comercial, contable, patentes, información tecnológica, programas de cómputo, programas de capacitación, bases de datos, así como cualquier otra información no pública relacionada con las operaciones del presente Contrato, siempre y cuando dicha información sea identificada específicamente como confidencial o se notifique que sobre la confidencialidad de la misma (la "Información Confidencial").

21.1 Las **PARTES** asimismo aceptan y quedan expresamente obligadas durante el plazo estipulado en el presente Contrato a que:

1. Toda la información intercambiada entre las **PARTES** será reconocida como Información Confidencial y se utilizará en la misma forma que se utiliza su propia información confidencial.

2. No divulgarán, ni permitirán que ninguno de sus empleados, representantes o miembros divulgue ningún dato o información con respecto a este Contrato, sus anexos y demás Información Confidencial.

3. Será responsable por el uso inadvertido de publicación o divulgación que por sus actos u omisiones se hayan realizado respecto de la Información Confidencial de la otra parte.

4. No revelarán Información Confidencial a alguna persona ajena, incluyendo aquella persona que tenga relación o nexos con compañías competidoras, ni utilizará ni permitirá a persona alguna el usar información confidencial con excepción de que alguna de las **PARTES** lo autoricen por escrito.

Revisado por Área Legal

DDNN: PRVB
AJ: JRBC

5. Conservarán toda la Información Confidencial en forma estrictamente secreta y confidencial y devolverán cualquier original, extracto o copia de dicha Información Confidencial cuando así lo requieran las **PARTES.**

6. No permitirá hacer copia o extractos de cualquier parte de la Información Confidencial.

7. Se obligan a no divulgar ni utilizar en su propio beneficio o de terceros cualquier aspecto de Información Confidencial relacionada con las actividades y operaciones de este Contrato, ni proporcionará a terceros, directa o indirectamente información Confidencial verbal o escrita de alguna de las **PARTES** sin su consentimiento.

21.2 Dicha Información Confidencial conservará el carácter de confidencial durante la vigencia del presente Contrato.

21.3 Las **PARTES** se comprometen a utilizar dicha Información Confidencial única y exclusivamente con relación al presente Contrato, por lo que no podrá divulgar a terceros, ni utilizar en beneficio propio o de terceros, cualquier Información Confidencial. No se considerará Información Confidencial:

1. Si es del dominio público en el momento de su revelación o si se convirtiese posteriormente en información de dominio público, siempre y cuando esa conversión no se deba al incumpliendo de la obligación de confidencialidad;

2. Si hubiese sido obtenida legalmente, previo a la celebración de este Contrato; o

3. Si las **PARTES** la obtuviese legalmente de un tercero sin que existan limitaciones respecto a su revelación o uso.

21.4 Si una autoridad competente requiere a alguna de las **PARTES** divulgar, total o parcialmente, la Información Confidencial recibida, **la PARTE** correspondiente deberá notificar inmediatamente a la otra **PARTE** para que ésta pueda intentar las acciones necesarias para protegerla de conformidad con lo que se indica más adelante.

21.5 Si la **ARRENDATARIA** requiere suministrar el presente Contrato a cualquier autoridad competente para la obtención de los permisos necesarios para el desarrollo, construcción, operación y mantenimiento del Proyecto podrá hacerlo sin necesidad de notificar a los **ARRENDADORES.**

21.6 Las **PARTES** reconocen y aceptan que la Información Confidencial que se le proporciona está sujeta a lo previsto en la Ley de Propiedad Industrial, por lo que se obligan a mantener en absoluta y exclusiva confidencialidad, a no revelar a ningún tercero y a no reproducir por medio alguno (a excepción del cumplimiento de las obligaciones a su cargo pactadas en este Contrato) la Información Confidencial que le sea proporcionada y para dichos efectos se obliga a hacer extensivo por escrito este pacto de confidencialidad con cualquier persona vinculada a el mismo.

Revisado por Área Legal

ARTÍCULO 21. RENUNCIA DE DERECHOS. PREVALENCIA. Ninguna renuncia de derechos por una u otra parte, de cualquier incumplimiento por la otra parte en la ejecución de cualquiera de las disposiciones del presente Contrato operará o será interpretada como una renuncia de derecho sobre cualquier otro o sobre un incumplimiento adicional, no importa si es de carácter igual o distinto.

ARTÍCULO 22. DIVISIBILIDAD. Si un tribunal u otra autoridad de jurisdicción competente decidiere que cualquier término o disposición del presente Contrato es inválida, nula o inejecutable, el resto del presente Contrato seguirá en pleno vigor y efecto y de ninguna manera será afectado adversamente, siempre que la divisibilidad de tal término no haga impracticable o imposible el cumplimiento de las obligaciones sustanciales de una parte.

ARTÍCULO 23. ENMIENDAS. ACUERDO COMPLETO. Este Contrato pone en vigor a partir de su firma, el entendimiento completo entre las Partes y sustituye todos los acuerdos previos, arreglos y entendidos entre ellas, ya sean de forma verbal o escrita. Por otra parte, el presente Contrato sólo podrá ser modificado mediante un documento formal por escrito, aceptado y firmado por las Partes.

HECHO Y FIRMADO de buena fe, en tres (3) originales de un mismo tenor y efecto, uno para cada una de las **PARTES** contratantes. En la Ciudad de Santo Domingo de Guzmán, Distrito Nacional, capital de la República Dominicana, a los cinco (05) días del mes de abril del año dos mil veinticuatro (2024).

Por **LOS ARRENDADORES**

Jaime David de Jesús Fernández Mirabal

María Teresa Fernández Corominas

Pedro David Fernández Corominas

Jaime Rafael Fernández Corominas

Wanda Corina Antonia Fernández García

José Enrique Fernández Salcedo

Jaime Nelson Fernández Salcedo

Jaime Enrique Fernández Salcedo

Por **LA ARRENDATARIA:**
ACCIONA ENERGÍA DOMINICANA, S. R. L.

Luzoraida Peralta Perez

Pedro Ramón Valdez Burgos

ACCIONA ENERGIA DOMINICANA, SRL
RNC: 132-39381-3
Santo Domingo, R.D.

Revisado por Área Legal

DDNN: PRVB
AJ: JRBC

CERTIFICACIÓN NOTARIAL

Yo, **DR.** Carlos Martin Valdez, Abogado-Notario Público de los del número para el Distrito Nacional, Matrícula del Colegio de Notarios Inc. No. 4899, **CERTIFICO Y DOY FE**: Que por ante mi comparecieron los señores Jaime David de Jesús Fernández Mirabal, María Teresa Fernández Corominas, Pedro David Fernández Corominas, Jaime Rafael Fernández Corominas, Wanda Corina Antonia Fernández García, José Enrique Fernández Salcedo, Jaime Nelson Fernández Salcedo, Jaime Enrique Fernández Salcedo, Luzoraida Peralta Pérez y Pedro Ramón Valdez Burgos de generales anotadas, quienes libre y voluntariamente firmaron el presente acto, declarándome bajo la fe del juramento ser esas las firmas que usan en todos los actos públicos y privados. Hecho y firmado de buena fe, en la Ciudad de Santo Domingo, Distrito Nacional, capital de la República Dominicana a los cinco (05) días del mes de abril del año dos mil veinticuatro (2024).

Notario Público
Abogado Notario

Procuraduría General de la República
Ministerio Público
Centro de Atención al Ciudadano
Distrito Nacional
Santo Domingo, Rep. Dom.

República Dominicana
Procuraduría General de la República
Confirme la validez de este documento ingresando el código CIS en portal.servicios.pgr.gob.do
Código CIS: 001-4202-1149543-6
Firma autorizada: CARLOS MARTINEZ

Carlos Martin Valdez D.
Abogado-Notario
Mat. 4899
Santo Domingo, R.D.

Revisado por Área Legal
DDNN: PRVB
AJ: JRBC

ANEXO I: PLANO GEORREFERENCIADO DE LA PORCIÓN ARRENDADA

Revisado por Área Legal

DDNN: PRVB
AJ: JRBC

TABLA DE COORDENADAS		
Est.	COORDENADAS	
	Este	Norte
1	397564.89	2173527.46
5	397660.19	2173507.57
10	397751.08	2173490.49
15	397868.40	2173484.75
20	397968.78	2173494.01
25	398049.20	2173483.87
30	398111.72	2173381.98
35	398037.15	2173286.56
40	397861.57	2173123.45
45	397889.85	2172973.53
50	398132.28	2172941.40
55	398153.20	2172818.58
60	398128.03	2172738.91
65	398018.08	2172642.91
70	397974.60	2172549.83
75	397885.38	2172596.04
80	397779.32	2172653.24
85	397742.52	2172696.03
90	397689.71	2172668.34
95	397635.59	2172640.58
100	397579.83	2172564.97
105	397506.01	2172498.40
110	397381.52	2172394.35
115	397237.34	2172230.74
120	397051.36	2171995.14
125	396876.78	2171790.62
130	396751.94	2171593.92
135	396668.27	2171473.66
140	396426.64	2171210.91
145	396317.14	2171092.46
150	396214.79	2171138.09
155	396161.80	2171196.82
160	396116.70	2171086.67
165	396028.95	2170973.78
170	395920.36	2170826.63
175	395823.19	2170686.66
180	395779.29	2170620.05
185	395690.49	2170669.67
190	395570.87	2170855.59
195	395534.14	2170934.10
200	395484.86	2170951.47
205	395373.79	2170944.58
210	395285.00	2170955.19
215	395167.99	2171024.19
220	395105.82	2171049.88
225	395090.17	2171123.50
230	395121.23	2171150.60
235	395192.03	2171181.59
240	395244.56	2171188.02
245	395286.78	2171204.87
250	395388.79	2171267.59
255	395478.62	2171326.92
260	395506.56	2171347.33
265	395542.33	2171428.50
270	395595.55	2171506.09
275	395635.91	2171561.48
280	395700.76	2171652.18
285	395745.76	2171708.12
290	395856.51	2171847.64
295	395940.26	2171898.29
300	396051.53	2171945.83
305	396200.97	2172066.02
310	396324.12	2172163.45
315	396325.03	2172252.60
320	396345.94	2172290.04
325	396391.89	2172283.24
330	396438.32	2172332.14
335	396490.09	2172387.96
340	396544.60	2172368.88
345	396640.60	2172316.18
350	396720.13	2172307.05
355	396799.16	2172362.01
360	396904.66	2172426.16
365	396991.72	2172510.79
370	397056.81	2172548.59
375	397180.20	2172613.58
380	397312.90	2172689.51
385	397419.38	2172752.85
390	397482.37	2172861.60
395	397452.79	2172985.92
400	397284.26	2173108.66
405	397348.28	2173162.19
410	397407.38	2173218.41
415	397478.13	2173337.88
420	397543.76	2173482.18
422	397558.24	2173510.65
Superficie Proyectada(m2)		2,169,556.44
Superficie Proyectada(Ha)		216.96



N

W E

S

REPUBLICA DOMINICANA

PROYECTO EÓLICO CABRERA

PLANO DE LEVANTAMIENTO

PROYECCIÓN UTM WGS84 ZONA 19 NORTE

DESIGNACION CATASTRAL

P. Nº 4, 14 y 13 D C 03

PROVINCIA: MARÍA TRINIDAD SÁNCHEZ

MUNICIPIO: CABRERA

SECCION:

LUGAR:

PROPIETARIOS: JAIME ENRIQUE Y JAIME DAVID FERNÁNDEZ MIRABAL
MARÍA TERESA, PEDRO DAVID Y JAIME RAFAEL FERNÁNDEZ COROMINAS

SUPERFICIE PROYECTADA: 2,169,556 44 m² **ESCALA:** 1:17,300

OBSERVACIONES:
FINCA CATUÁN

HOJA 1 / 1

LEYENDA:

- LÍMITE DE LEVANTAMIENTO
- LÍNEA DE TRANSMISION
- MEJORAS CONSTRUÍDAS
- TORRE ELECTRICA

FIRMA:

Agrim. Dionisio Belliard CODIA 26175

lexge

LIC. CARLOS MARTIN VALDEZ D. Abogado-Notario Mat. 4889 Santo Domingo, R. D.

ANEXO II: COPIA DE LAS CÉDULAS DE IDENTIDAD Y ELECTORAL DE LOS SUSCRIBIENTES

LIC. CARLOS MARTIN VALDEZ D. * Abogado-Notario * Mat: 4899 * Santo Domingo, R. D. *

Revisado por Área Legal

DDNN: PRVB
AJ: JRBC



REPÚBLICA DOMINICANA
JUNTA CENTRAL ELECTORAL
CÉDULA DE IDENTIDAD Y ELECTORAL

055-0011454-0

LUGAR DE NACIMIENTO:
SALCEDO, R.D.
FECHA DE NACIMIENTO:
15 OCTUBRE 1956
NACIONALIDAD: REPUBLICA DOMINICANA
SEXO: M SANGRE: O+ ESTADO CIVIL: CASADO
OCUPACIÓN: DOCTOR (A)
FECHA DE EXPIRACIÓN:
15 OCTUBRE 2024

JAIME DAVID DE JESUS
FERNANDEZ MIRABAL

LIC. CARLOS MARTIN VALDEZ D.
Abogado-Notario
Mat: 4899
Santo Domingo, R.D.



CEDULA ANT.
021220-0SL
COLEGIO ELE.
0038
UBICACION DEL COLEGIO
ESCUELA PRIMARIA RURAL
OJO DE AGUA
PARAJE OJO DE AGUA
DIRECCION DE RESIDENCIA
OJO DE AGUA
SECTOR
OJO DE AGUA
MUNICIPIO
SALCEDO

055-0011454-0
REGISTRO DE NACIMIENTO
055-01-2010-01-00005042
CODIGO POSTAL

V03765241

DR. ROBERTO ROSARIO MÁRQUEZ
PRESIDENTE JCE

IDDOM055001145<403<<<<<<<<<<<<
5610152M2410155DOM<<<<<<<<<<<3
FERNANDEZ<MIRABAL<<JAIME<DA<DE

REPÚBLICA DOMINICANA
JUNTA CENTRAL ELECTORAL
CÉDULA DE IDENTIDAD Y ELECTORAL



001-1144329-7

LUGAR DE NACIMIENTO:
SANTIAGO, R.D.
FECHA DE NACIMIENTO:
11 OCTUBRE 1977
NACIONALIDAD: **REPUBLICA DOMINICANA**
SEXO: **F** SANGRE: **O+** ESTADO CIVIL: **SOLTERA**
OCUPACIÓN: **EMPLEADO (A) PRIVADO**
FECHA DE EXPIRACIÓN:
11 OCTUBRE 2024

MARIA TERESA
FERNANDEZ COROMINAS



LIC. CARLOS MARTIN VAL, E.D.
Abogado-Notario
Mat. 4899
Santo Domingo, R.D.

CEDULA ANT
605318-001
COLEGIO ELECTORAL
0271A
UBICACION DEL COLEGIO
COLEGIO SANTA BARBARA
MIRADOR NORTE
CALLE JUAN BAUTISTA DE LA SALLE NO. 117
DIRECCION DE RESIDENCIA
ONANEY Casa 16, Edif. TORRE REGATTA Piso 9 Apto. 901
SECTOR
LOS CACICAZGOS
MUNICIPIO
DISTRITO NACIONAL

001-1144329-7
REGISTRO DE NACIMIENTO
031-02-2008-01-00006750
CODIGO POSTAL
11108

V08539437

JULIO CESAR CASTAÑOS GUZMAN
PRESIDENTE JCE

IDDOM001114432<978<<<<<<<<<<<<
7710115F2410111DOM<<<<<<<<<<<1
FERNANDEZ<COROMINAS<<MARIA<TER



REPÚBLICA DOMINICANA
JUNTA CENTRAL ELECTORAL
CÉDULA DE IDENTIDAD Y ELECTORAL

001-1659893-9

LUGAR DE NACIMIENTO
SANTO DOMINGO, R.D.
FECHA DE NACIMIENTO
26 JULIO 1984
NACIONALIDAD REPUBLICA DOMINICANA
SEXO M SANGRE O+ ESTADO CIVIL CASADO
OCUPACIÓN EMPLEADO (A) PRIVADO
FECHA DE EXPIRACIÓN
26 JULIO 2024

PEDRO DAVID
FERNANDEZ COROMINAS

LIC. CARLOS MARTIN VAL
Abogado-Notario
Mat: 4859
Santo Domingo



CEDULA ANT.
000025-000
COLEGIO ELECTORAL
0271
UBICACION DEL COLEGIO
COLEGIO SANTA BARBARA
LA LOTERIA (ENS. QUISQUEYA, LOS PRADOS, Y ENS. PI
CALLE A, NO.2
DIRECCION DE RESIDENCIA
BUY Casa 4-A
SECTOR
LOS CACICAZGOS
MUNICIPIO
DISTRITO NACIONAL

001-1659893-9
REGISTRO DE NACIMIENTO
001-01-2007-01-00012988
CODIGO POSTAL
11106

V00528478

DR. ROBERTO ROSARIO MARQUEZ
PRESIDENTE JCE

IDDOM001165989<395<<<<<<<<<<<<
8407269M1405314DOM<<<<<<<<<<<7
FERNANDEZ<COROMINAS<<PEDRO<DAV



REPÚBLICA DOMINICANA
JUNTA CENTRAL ELECTORAL
CÉDULA DE IDENTIDAD Y ELECTORAL

001-1281951-1

LUGAR DE NACIMIENTO:
SANTO DOMINGO, D.N.
FECHA DE NACIMIENTO:
07 ENERO 1980
NACIONALIDAD: REPUBLICA DOMINICANA
SEXO: M SANGRE: A+ ESTADO CIVIL: SOLTERO
OCUPACIÓN: ESTUDIANTE
FECHA DE EXPIRACIÓN:
07 ENERO 2024

JAIME RAFAEL
FERNANDEZ COROMINAS

LIC. CARLOS MARTIN VALDEZ D.
Abogado-Notario
Mat: 4859
Santo Domingo



CEDULA ANT
000000-000
COLEGIO ELECTORAL
0271A
UBICACION DEL COLEGIO
COLEGIO SANTA BARBARA
LA LOTERIA (ENS. QUISQUEYA, LOS PRADOS, Y ENS. PI
CALLE A, NO.2
DIRECCION DE RESIDENCIA
BUY Casa 4-A
SECTOR
LOS CACICAZGOS
MUNICIPIO
DISTRITO NACIONAL

001-1281951-1
REGISTRO DE NACIMIENTO
001-01-2008-01-00010519
CODIGO POSTAL
11108

V05881905

DR. ROBERTO ROSARIO MARQUEZ
PRESIDENTE JCE

IDDOM001128195<111<<<<<<<<<<<<
8001070M2401070DOM<<<<<<<<<<<5
FERNANDEZ<COROMINAS<<JAIME<RAF

REPÚBLICA DOMINICANA
JUNTA CENTRAL ELECTORAL
CÉDULA DE IDENTIDAD Y ELECTORAL



001-0779223-6

LUGAR DE NACIMIENTO:
SAN FRANCISCO DE MACORIS
FECHA DE NACIMIENTO:
14 JUNIO 1974
NACIONALIDAD: **REPUBLICA DOMINICANA**
SEXO: **F** SANGRE: **O+** ESTADO CIVIL: **SOLTERA**
OCUPACIÓN: **ESTUDIANTE**
FECHA DE EXPIRACIÓN:
14 JUNIO 2024

WANDA CORINA A
FERNANDEZ GARCIA

CEDULA ANT
666787-001
COLEGIO ELECTORAL
1352
UBICACION DEL COLEGIO
SEM. PONTIFICIO SANTO TOMAS DE AQUINO
LOS MAESTROS
AV. SARASOTA ESQ. NUÑEZ DE CACERES
DIRECCION DE RESIDENCIA
AV. ENRIQUILLO, Edif. MARIA ISABEL I Piso 1 Apto. 101
SECTOR
LOS CACICAZGOS
MUNICIPIO
DISTRITO NACIONAL

001-0779223-6
REGISTRO DE VOTANTO
900-01-2013-01-07159617
CODIGO POSTAL
11108

DR. ROBERTO ROSARIO MÁRQUEZ
PRESIDENTE JCE

V05405302

IDDOM001077922<369<<<<<<<<<<<<
7406140F2406145DOM<<<<<<<<<<<5
FERNANDEZ<GARCIA<<WANDA<COR<A<

Lic. CARLOS MARTE VALDEZ D.
Abogado-Notario
Mat. 4899
Santo Domingo, D. N.



REPUBLICA DOMINICANA
JUNTA CENTRAL ELECTORAL
CEDULA DE IDENTIDAD Y ELECTORAL

001-1636969-5

LUGAR DE NACIMIENTO
SANTO DOMINGO, R.D.
FECHA DE NACIMIENTO
19 OCTUBRE 1983
NACIONALIDAD REPUBLICA DOMINICANA
SEXO M SANGRE O+ ESTADO CIVIL SOLTERO
OCUPACIÓN ESTUDIANTE
FECHA DE EXPIRACIÓN
19 OCTUBRE 2024

JOSE ENRIQUE
FERNANDEZ SALCEDO



CEDULA ANT
000000-000
COLEGIO ELECTORAL
0273
UBICACIÓN DEL COLEGIO
SEM. PONTIFICIO SANTO TOMAS DE AQUINO
LOS MAESTROS
AV. SARASOTA ESQ. NUÑEZ DE CACERES
DIRECCIÓN DE RESIDENCIA
HATUEY Casa 13-B
SECTOR
EL MIRADOR SUR
MUNICIPIO
DISTRITO NACIONAL

001-1636969-5
REGISTRO DE NACIMIENTO
001-01-2003-01-00012204
CODIGO POSTAL
11109
V02723337

DR. ROBERTO ROSARIO MARQUEZ
PRESIDENTE JCE

IDDOM001163696<952<<<<<<<<<<<
8310198M2410199DOM<<<<<<<<<<<3
PERNANDEZ<SALCEDO<<JOSE<ENRIQU

LIC. CARLOS MARTIN
Abogado-Notario
Mat: 4859
Santo Domingo



REPÚBLICA DOMINICANA
JUNTA CENTRAL ELECTORAL
CÉDULA DE IDENTIDAD Y ELECTORAL

055-0027442-7

LUGAR DE NACIMIENTO:
SAN FRANCISCO DE MACORIS, R.D.
FECHA DE NACIMIENTO:
12 MARZO 1978
NACIONALIDAD: REPUBLICA DOMINICANA
SEXO: M SANGRE: O+ ESTADO CIVIL: SOLTERO
OCUPACIÓN: EMPLEADO (A) PRIVADO
FECHA DE EXPIRACIÓN:
12 MARZO 2024

JAIME NELSON
FERNANDEZ SALCEDO



CÉDULA MAT.
[illegible]
CÓDIGO ELECTORAL
[illegible]
UBICACIÓN DEL COLEGIO
ESCUELA PRIMARIA RURAL
OJO DE AGUA
PARAJE OJO DE AGUA
DIRECCIÓN DE RESIDENCIA
PRINCIPAL Casa [illegible]
SECTOR
OJO DE AGUA
MUNICIPIO
SALCEDO

055-0027442-7
REGISTRO DE NACIMIENTO
[illegible]
CODIGO POSTAL

V06194103

DR. ROBERTO ROSARIO MARQUEZ
PRESIDENTE JCE

IDDOM055002744<272<<<<<<<<<<<<
7803129M2403122DOM<<<<<<<<<<<7
FERNANDEZ<SALCEDO<<JAIME<NELSO

LIC. CARLOS MARTIN [illegible]
Abogado-Notario
Mat: 4[illegible]
Santo Domingo, R.D.



REPÚBLICA DOMINICANA
JUNTA CENTRAL ELECTORAL
CÉDULA DE IDENTIDAD Y ELECTORAL

001-1453469-6

LUGAR DE NACIMIENTO:
ESSEX, MASSACHUSETTS, U.S.A.
FECHA DE NACIMIENTO:
07 JULIO 1975
NACIONALIDAD: REPUBLICA DOMINICANA
SEXO: M SANGRE: O+ ESTADO CIVIL: SOLTERO
OCUPACIÓN: COMERCIANTE
FECHA DE EXPIRACIÓN:
07 JULIO 2024

JAIME ENRIQUE
FERNÁNDEZ SALCEDO

LIC. CARLOS MARTIN VAL
Abogado-Notario
Mat: 4[illegible]
Santo Domingo



CEDULA ANT.
000000-000
COLEGIO ELECTORAL
1733
UBICACION DEL COLEGIO
ESCUELA REPUBLICA DE GUATEMALA
RENACIMIENTO
CALLE LEONARDO DAVINCE #40
DIRECCION DE RESIDENCIA
LEONARDO BUONAROTTI, Edif. TORRE LEONARDO Piso 3 Apto. 301
SECTOR
RENACIMIENTO
MUNICIPIO
DISTRITO NACIONAL

001-1453469-6
REGISTRO DE NACIMIENTO
001-10-2013-01-00002582
CODIGO POSTAL
11112

V06195901

DR. ROBERTO ROSARIO MARQUEZ
PRESIDENTE JCE

IDDOM001145346<965<<<<<<<<<<<<
7507070M2407072DOM<<<<<<<<<<<3
FERNANDEZ<SALCEDO<<JAIME<ENRIQ


REPÚBLICA DOMINICANA
JUNTA CENTRAL ELECTORAL
CÉDULA DE IDENTIDAD Y ELECTORAL
001-1828409-0
LUGAR DE NACIMIENTO
SANTO DOMINGO, R.D.
FECHA DE NACIMIENTO
25 DICIEMBRE 1988
NACIONALIDAD REPUBLICA DOMINICANA
SEXO M SANGRE B+ ESTADO CIVIL SOLTERO
OCUPACIÓN INGENIERO(A)
FECHA DE EXPIRACIÓN
25 DICIEMBRE 2024
PEDRO RAMON
VALDEZ BURGOS


000000-000
0250B
COLEGIO SAN GABRIEL
SAN GABRIEL
CARRETERA SANCHEZ KLM.9
SANCHEZ (URB. INDEPENDENCIA) Casa 18
MIRAMAR
DISTRITO NACIONAL
001-1828409-0
001-01-2003-01-00020794
11103
9039946635

IDDOM001182840<905<<<<<<<<<<<<
8812256M2412252DOM<<<<<<<<<<<5
VALDEZ<BURGOS<<PEDRO<RAMON<<<<




REPÚBLICA DOMINICANA
JUNTA CENTRAL ELECTORAL
CÉDULA DE IDENTIDAD Y ELECTORAL
001-1773971-4
LUGAR DE NACIMIENTO
SANTO DOMINGO, R.D.
FECHA DE NACIMIENTO
28 OCTUBRE 1986
NACIONALIDAD REPUBLICA DOMINICANA
SEXO F SANGRE A+ ESTADO CIVIL SOLTERA
OCUPACIÓN ESTUDIANTE
FECHA DE EXPIRACIÓN
28 OCTUBRE 2024
LUZORAIDA
PERALTA PEREZ


CÉDULA ANT
000000-000
COLEGIO ELECTORAL
0288
UBICACIÓN DEL COLEGIO
ESCUELA PADRE VALENTIN SALINERO
BELLA VISTA
DEBIDERIO ARIAS 72
DIRECCIÓN DE RESIDENCIA
FRANCISCO MORENO Casa 8, Edif. LAS ACACIAS Piso 4 Apto. 401
SECTOR
BELLA VISTA
MUNICIPIO
DISTRITO NACIONAL
001-1773971-4
001-01-2004-01-00017.242
VT 3264768
IDDOM001177397<140<<<<<<<<<<<
8610289F2410281DOM<<<<<<<<<<<7
PERALTA<PEREZ<<LUZORAIDA<<<<<<


LIC. CARLOS MARTIN VAL
Abogado-Notario
Mat: 4899
Santo Domingo

ANEXO III: COPIA DE LAS CARTAS CONSTANCIAS ANOTADAS DE LOS INMUEBLES

LIC. CARLOS MARTIN VALDEZ D.
Abogado-Notario
Mat: 4859
Santo Domingo

Revisado por Área Legal

DDNN: PRVB
AJ: JRBC

LIBRO 0108 **CONSTANCIA ANOTADA** FOLIO 032

VERIFICAR LA PRESENCIA DE LA MARCA DE AGUA EN FORMA DE LOGO SOSTENIENDO EL DOCUMENTO A CONTRALUZ

REGISTRO DE TÍTULOS

JURISDICCIÓN INMOBILIARIA
PODER JUDICIAL REPÚBLICA DOMINICANA

MATRÍCULA: 1400014347

FECHA Y HORA DE INSCRIPCIÓN: 19/dic/2014, 11:26:00AM

VIENE DE: L1, F139-A, V00, H039

MUNICIPIO: Cabrera

PROVINCIA: María Trinidad Sánchez

SUPERFICIE EN METROS CUADRADOS: 407,200.00 m²

OFICINA: REGISTRO DE TÍTULOS DE MARÍA TRINIDAD SÁNCHEZ

DESIGNACIÓN CATASTRAL: Parcela 13, DC 3

PROPIETARIO:

JAIME ENRIQUE FERNANDEZ MIRABAL

En virtud de la Ley y en nombre de la República se declaran TITULARES DE DERECHOS DE PROPIEDAD a: JAIME ENRIQUE FERNANDEZ MIRABAL, dominicano, mayor de edad, casado con la señora Josefina Salcedo Canaan, Cédula de Identidad y Electoral No.055-0024018-8; JAIME DAVID DE JESUS FERNANDEZ MIRABAL, dominicano, mayor de edad, soltero, Cédula de Identidad y Electoral No.055-0011454-0; MARIA TERESA FERNANDEZ COROMINAS, dominicana, mayor de edad, soltera, Cédula de Identidad y Electoral No.001-1144329-7; PEDRO DAVID FERNANDEZ COROMINAS, dominicano, mayor de edad, soltero, Cédula de Identidad y Electoral No.001-1659893-9 y JAIME RAFAEL FERNANDEZ COROMINAS, dominicano, mayor de edad, soltero, Cédula de Identidad y Electoral No.001-1281951-1, sobre una porción de terreno con una superficie de 407,200.00 metros cuadrados, identificada con la matrícula No.1400014347, dentro del inmueble: Parcela 13, del Distrito Catastral No.3, ubicado en Cabrera, María Trinidad Sánchez. El derecho fue adquirido a BELGICA ADELA MIRABAL REYES DE FERNANDEZ. El derecho tiene su origen en DETERMINACION DE HEREDEROS Y CORRECCION DE ERROR, según consta en el documento de fecha 22 de octubre del 2014, RESOLUCIÓN, No.5212014000310, , emitida por TRIBUNAL DE TIERRAS DE JURISDICCION ORIGINAL DE LA PROVINCIA HERMANAS MIRABAL, inscrita en el libro diario el 19 de diciembre del 2014, a las 11:26:00AM. La presente cancela la anterior Constancia Anotada registrada en el libro de títulos No.1, folio 139-A, volumen 00, hoja 039. CONSTANCIA ANOTADA INTRANSFERIBLE Y SIN PROTECCIÓN DEL FONDO DE GARANTÍA: Para transferir los derechos consignados en esta Constancia Anotada, los mismos deberán individualizarse mediante un acto de levantamiento parcelario aprobado y registrado en la Dirección Regional de Mensuras Catastrales. Los derechos consignados en esta Constancia Anotada no cuentan con la protección del Fondo de Garantía conforme a lo dispuesto por la Ley 108-05 de Registro Inmobiliario y sus Reglamentos. Emitido el 16 de abril del 2015.

Lic. Franklin Mejía Baldera
Registrador de Títulos de María Trinidad Sánchez

PODER JUDICIAL - JURISDICCION INMOBILIARIA - REGISTRO DE TITULOS DE MAGUA

2281404638

00629907

8425 › 17181 › 8425
4.5.3
LEER AL DORSO

REPÚBLICA DOMINICANA PODER JUDICIAL

DOCUMENTO OFICIAL, SU ALTERACIÓN ESTÁ PENALIZADA POR LEY

ESTE DOCUMENTO NO ES VÁLIDO SI TIENE ALTERACIONES, BORRADURAS O TACHADURAS

LIBRO 0108

CONSTANCIA ANOTADA

FOLIO 033

VERIFICAR LA PRESENCIA DE LA MARCA DE AGUA EN FORMA DE LOGO SOSTENIENDO EL DOCUMENTO A CONTRALUZ

REGISTRO DE TÍTULOS

JURISDICCIÓN INMOBILIARIA
PODER JUDICIAL REPÚBLICA DOMINICANA

MATRÍCULA 1400014348

FECHA Y HORA DE INSCRIPCIÓN 19/dic/2014, 11:26:00AM

VIENE DE L6, F57, V00, H095

MUNICIPIO Cabrera

PROVINCIA María Trinidad Sánchez

SUPERFICIE EN METROS CUADRADOS 232,163.79 m²

OFICINA
REGISTRO DE TÍTULOS DE MARÍA TRINIDAD SÁNCHEZ

DESIGNACIÓN CATASTRAL:
Parcela 13, DC 3

PROPIETARIO:

JAIME ENRIQUE FERNANDEZ MIRABAL

En virtud de la Ley y en nombre de la República se declaran TITULARES DE DERECHOS DE PROPIEDAD a: JAIME ENRIQUE FERNANDEZ MIRABAL, dominicano, mayor de edad, casado con la señora Josefina Salcedo Canaan, Cédula de Identidad y Electoral No.055-0024018-8; JAIME DAVID DE JESUS FERNANDEZ MIRABAL, dominicano, mayor de edad, soltero, Cédula de Identidad y Electoral No.055-0011454-0; MARIA TERESA FERNANDEZ COROMINAS, dominicana, mayor de edad, soltera, Cédula de Identidad y Electoral No.001-1144329-7; PEDRO DAVID FERNANDEZ COROMINAS, dominicano, mayor de edad, soltero, Cédula de Identidad y Electoral No.001-1659893-9 y JAIME RAFAEL FERNANDEZ COROMINAS, dominicano, mayor de edad, soltero, Cédula de Identidad y Electoral No.001-1281951-1, sobre una porción de terreno con una superficie de 232,163.79 metros cuadrados, identificada con la matrícula No.1400014348, dentro del inmueble: Parcela 13, del Distrito Catastral No.3, ubicado en Cabrera, María Trinidad Sánchez. El derecho fue adquirido a BELGICA ADELA MIRABAL REYES. El derecho tiene su origen en DETERMINACION DE HEREDEROS Y CORRECCION DE ERROR, según consta en el documento de fecha 22 de octubre del 2014, RESOLUCIÓN, No.5212014000310, , emitida por TRIBUNAL DE TIERRAS DE JURISDICCION ORIGINAL DE LA PROVINCIA HERMANAS MIRABAL, inscrita en el libro diario el 19 de diciembre del 2014, a las 11:26:00AM. La presente cancela la anterior Constancia Anotada registrada en el libro de titulos No.6, folio 57, volumen 00, hoja 095. CONSTANCIA ANOTADA INTRANSFERIBLE Y SIN PROTECCIÓN DEL FONDO DE GARANTÍA: Para transferir los derechos consignados en esta Constancia Anotada, los mismos deberán individualizarse mediante un acto de levantamiento parcelario aprobado y registrado en la Dirección Regional de Mensuras Catastrales. Los derechos consignados en esta Constancia Anotada no cuentan con la protección del Fondo de Garantía conforme a lo dispuesto por la Ley 108-05 de Registro Inmobiliario y sus Reglamentos. Emitido el 16 de abril del 2015.

Lic. Franklin Mejía Baldera
Registrador de Títulos de María Trinidad Sánchez

PODER JUDICIAL - JURISDICCION INMOBILIARIA - REGISTRO DE TITULOS DE MAGUA

2281404638

00629912

8425 › 17181 › 8425

4.5.3

LEER AL DORSO

REPÚBLICA DOMINICANA PODER JUDICIAL

ESTE DOCUMENTO NO ES VALIDO SI TIENE ALTERACIONES, BORRADURAS O TACHADURAS

DOCUMENTO OFICIAL, SU ALTERACION ESTA PENALIZADA POR LEY

LIBRO 0108

CONSTANCIA ANOTADA

FOLIO 034

VERIFICAR LA PRESENCIA DE LA MARCA DE AGUA EN FORMA DE LOGO SOSTENIENDO EL DOCUMENTO A CONTRALUZ

REGISTRO DE TÍTULOS

JURISDICCIÓN INMOBILIARIA
PODER JUDICIAL REPÚBLICA DOMINICANA

MATRÍCULA
1400014349

FECHA Y HORA DE INSCRIPCIÓN
19/dic/2014, 11:26:00AM

VIENE DE
L1, F139, V00, H041

MUNICIPIO
Cabrera

PROVINCIA
María Trinidad Sánchez

OFICINA
REGISTRO DE TÍTULOS DE MARÍA TRINIDAD SÁNCHEZ

SUPERFICIE EN METROS CUADRADOS
177,339.48 m²

DESIGNACIÓN CATASTRAL:
Parcela 13, DC 3

PROPIETARIO:

JAIME ENRIQUE FERNANDEZ MIRABAL

En virtud de la Ley y en nombre de la República se declaran TITULARES DE DERECHOS DE PROPIEDAD a: JAIME ENRIQUE FERNANDEZ MIRABAL, dominicano, mayor de edad, casado con la señora Josefina Salcedo Canaan, Cédula de Identidad y Electoral No.055-0024018-8; JAIME DAVID DE JESUS FERNANDEZ MIRABAL, dominicano, mayor de edad, soltero, Cédula de Identidad y Electoral No.055-0011454-0; MARIA TERESA FERNANDEZ COROMINAS, dominicana, mayor de edad, soltera, Cédula de Identidad y Electoral No.001-1144329-7; PEDRO DAVID FERNANDEZ COROMINAS, dominicano, mayor de edad, soltero, Cédula de Identidad y Electoral No.001-1659893-9 y JAIME RAFAEL FERNANDEZ COROMINAS, dominicano, mayor de edad, soltero, Cédula de Identidad y Electoral No.001-1281951-1, sobre una porción de terreno con una superficie de 177,339.48 metros cuadrados, identificada con la matricula No.1400014349, dentro del inmueble: Parcela 13, del Distrito Catastral No.3, ubicado en Cabrera, María Trinidad Sánchez. El derecho fue adquirido a BELGICA ADELA MIRABAL. El derecho tiene su origen en DETERMINACION DE HEREDEROS Y CORRECCION DE ERROR, según consta en el documento de fecha 22 de octubre del 2014, RESOLUCIÓN, No.5212014000310, , emitida por TRIBUNAL DE TIERRAS DE JURISDICCION ORIGINAL DE LA PROVINCIA HERMANAS MIRABAL, inscrita en el libro diario el 19 de diciembre del 2014, a las 11:26:00AM. La presente cancela la anterior Constancia Anotada registrada en el libro de títulos No.1, folio 139, volumen 00, hoja 041. CONSTANCIA ANOTADA INTRANSFERIBLE Y SIN PROTECCIÓN DEL FONDO DE GARANTÍA: Para transferir los derechos consignados en esta Constancia Anotada, los mismos deberán individualizarse mediante un acto de levantamiento parcelario aprobado y registrado en la Dirección Regional de Mensuras Catastrales. Los derechos consignados en esta Constancia Anotada no cuentan con la protección del Fondo de Garantía conforme a lo dispuesto por la Ley 108-05 de Registro Inmobiliario y sus Reglamentos. Emitido el 16 de abril del 2015.

Lic. Franklin Mejía Baldera
Registrador de Títulos de María Trinidad Sánchez

JURISDICCION INMOBILIARIA · PODER JUDICIAL · REGISTRO DE TITULOS DE MAGUA

2281404638

00629858

8425 › 17181 › 8425
4.5.3

LEER AL DORSO

REPÚBLICA DOMINICANA PODER JUDICIAL

DOCUMENTO OFICIAL, SU ALTERACIÓN ESTÁ PENALIZADA POR LEY

ESTE DOCUMENTO NO ES VÁLIDO SI TIENE ALTERACIONES, BORRADURAS O TACHADURAS

LIBRO 0108

CONSTANCIA ANOTADA

FOLIO 035

VERIFICAR LA PRESENCIA DE LA MARCA DE AGUA EN FORMA DE LOGO SOSTENIENDO EL DOCUMENTO A CONTRALUZ

REGISTRO DE TÍTULOS

JURISDICCIÓN INMOBILIARIA
PODER JUDICIAL REPÚBLICA DOMINICANA

MATRÍCULA 1400014350

FECHA Y HORA DE INSCRIPCIÓN 19/dic/2014, 11:26:00AM

VIENE DE L1, F132, V00, H025

MUNICIPIO Cabrera

PROVINCIA María Trinidad Sánchez

OFICINA
REGISTRO DE TÍTULOS DE MARÍA TRINIDAD SÁNCHEZ

SUPERFICIE EN METROS CUADRADOS
159,102.44 m²

DESIGNACIÓN CATASTRAL:
Parcela 4, DC 3

PROPIETARIO:

JAIME ENRIQUE FERNANDEZ MIRABAL

En virtud de la Ley y en nombre de la República se declaran TITULARES DE DERECHOS DE PROPIEDAD a: JAIME ENRIQUE FERNANDEZ MIRABAL, dominicano, mayor de edad, casado con la señora Josefina Salcedo Canaan, Cédula de Identidad y Electoral No.055-0024018-8; JAIME DAVID DE JESUS FERNANDEZ MIRABAL, dominicano, mayor de edad, soltero, Cédula de Identidad y Electoral No.055-0011454-0; MARIA TERESA FERNANDEZ COROMINAS, dominicana, mayor de edad, soltera, Cédula de Identidad y Electoral No.001-1144329-7; PEDRO DAVID FERNANDEZ COROMINAS, dominicano, mayor de edad, soltero, Cédula de Identidad y Electoral No.001-1659893-9 y JAIME RAFAEL FERNANDEZ COROMINAS, dominicano, mayor de edad, soltero, Cédula de Identidad y Electoral No.001-1281951-1, sobre una porción de terreno con una superficie de 159,102.44 metros cuadrados, identificada con la matrícula No.1400014350, dentro del inmueble: Parcela 4, del Distrito Catastral No.3, ubicado en Cabrera, María Trinidad Sánchez. El derecho fue adquirido a BELGICA ADELA MIRABAL REYES. El derecho tiene su origen en DETERMINACION DE HEREDEROS Y CORRECCION DE ERROR, según consta en el documento de fecha 22 de octubre del 2014, RESOLUCIÓN, No.5212014000310, , emitida por TRIBUNAL DE TIERRAS DE JURISDICCION ORIGINAL DE LA PROVINCIA HERMANAS MIRABAL, inscrita en el libro diario el 19 de diciembre del 2014, a las 11:26:00AM. La presente cancela la anterior Constancia Anotada registrada en el libro de títulos No.1, folio 132, volumen 00, hoja 025. CONSTANCIA ANOTADA INTRANSFERIBLE Y SIN PROTECCIÓN DEL FONDO DE GARANTÍA: Para transferir los derechos consignados en esta Constancia Anotada, los mismos deberán individualizarse mediante un acto de levantamiento parcelario aprobado y registrado en la Dirección Regional de Mensuras Catastrales. Los derechos consignados en esta Constancia Anotada no cuentan con la protección del Fondo de Garantía conforme a lo dispuesto por la Ley 108-05 de Registro Inmobiliario y sus Reglamentos. Emitido el 16 de abril del 2015.

Lic. Franklin Mejía Baldera
Registrador de Títulos de María Trinidad Sánchez

PODER JUDICIAL - JURISDICCION INMOBILIARIA - REGISTRO DE TITULOS DE MARIA

2281404638

00629917

8425 › 17181 › 8425
4.5.3
LEER AL DORSO

REPÚBLICA DOMINICANA PODER JUDICIAL

ESTE DOCUMENTO NO ES VÁLIDO SI TIENE ALTERACIONES, BORRADURAS O TACHADURAS

DOCUMENTO OFICIAL, SU ALTERACIÓN ESTÁ PENALIZADA POR LEY

LIBRO 0108

CONSTANCIA ANOTADA

FOLIO 037

VERIFICAR LA PRESENCIA DE LA MARCA DE AGUA EN FORMA DE LOGO SOSTENIENDO EL DOCUMENTO A CONTRALUZ

REGISTRO DE TÍTULOS

JURISDICCIÓN INMOBILIARIA
PODER JUDICIAL REPÚBLICA DOMINICANA

MATRÍCULA 1400014352

FECHA Y HORA DE INSCRIPCIÓN 19/dic/2014, 11:26:00AM

VIENE DE L1, F20, V00, H026

MUNICIPIO Cabrera

PROVINCIA María Trinidad Sánchez

OFICINA
REGISTRO DE TÍTULOS DE MARÍA TRINIDAD SÁNCHEZ

SUPERFICIE EN METROS CUADRADOS
302,483.30 m²

DESIGNACIÓN CATASTRAL:
Parcela 32, DC 3

PROPIETARIO:

JAIME ENRIQUE FERNANDEZ MIRABAL

En virtud de la Ley y en nombre de la República se declaran TITULARES DE DERECHOS DE PROPIEDAD a: JAIME ENRIQUE FERNANDEZ MIRABAL, dominicano, mayor de edad, casado con la señora Josefina Salcedo Canaan, Cédula de Identidad y Electoral No.055-0024018-8; JAIME DAVID DE JESUS FERNANDEZ MIRABAL, dominicano, mayor de edad, soltero, Cédula de Identidad y Electoral No.055-0011454-0; MARIA TERESA FERNANDEZ COROMINAS, dominicana, mayor de edad, soltera, Cédula de Identidad y Electoral No.001-1144329-7; PEDRO DAVID FERNANDEZ COROMINAS, dominicano, mayor de edad, soltero, Cédula de Identidad y Electoral No.001-1659893-9 y JAIME RAFAEL FERNANDEZ COROMINAS, dominicano, mayor de edad, soltero, Cédula de Identidad y Electoral No.001-1281951-1, sobre una porción de terreno con una superficie de 302,483.30 metros cuadrados, identificada con la matrícula No.1400014352, dentro del inmueble: Parcela 32, del Distrito Catastral No.3, ubicado en Cabrera, María Trinidad Sánchez. El derecho fue adquirido a BELGICA ADELA MIRABAL. El derecho tiene su origen en DETERMINACION DE HEREDEROS Y CORRECCION DE ERROR, según consta en el documento de fecha 22 de octubre del 2014, RESOLUCIÓN, No.5212014000310, , emitida por TRIBUNAL DE TIERRAS DE JURISDICCION ORIGINAL DE LA PROVINCIA HERMANAS MIRABAL, inscrita en el libro diario el 19 de diciembre del 2014, a las 11:26:00AM. La presente cancela la anterior Constancia Anotada registrada en el libro de títulos No.1, folio 20, volumen 00, hoja 026. CONSTANCIA ANOTADA INTRANSFERIBLE Y SIN PROTECCIÓN DEL FONDO DE GARANTÍA: Para transferir los derechos consignados en esta Constancia Anotada, los mismos deberán individualizarse mediante un acto de levantamiento parcelario aprobado y registrado en la Dirección Regional de Mensuras Catastrales. Los derechos consignados en esta Constancia Anotada no cuentan con la protección del Fondo de Garantía conforme a lo dispuesto por la Ley 108-05 de Registro Inmobiliario y sus Reglamentos. Emitido el 22 de abril del 2015.

Lic. Franklin Mejía Baldera
Registrador de Títulos de María Trinidad Sánchez

PODER JUDICIAL - JURISDICCION INMOBILIARIA - REGISTRO DE TITULOS DE MAGUA

2281404638

00629853

8425 › 7615 › 7615

4.5.3

LEER AL DORSO

ESTE DOCUMENTO NO ES VÁLIDO SI TIENE ALTERACIONES, BORRADURAS O TACHADURAS

DOCUMENTO OFICIAL, SU ALTERACIÓN ESTÁ PENALIZADA POR LEY

REPÚBLICA DOMINICANA PODER JUDICIAL

LIBRO 0108

CONSTANCIA ANOTADA

FOLIO 038

VERIFICAR LA PRESENCIA DE LA MARCA DE AGUA EN FORMA DE LOGO SOSTENIENDO EL DOCUMENTO A CONTRALUZ

REGISTRO DE TÍTULOS

JURISDICCIÓN INMOBILIARIA
PODER JUDICIAL REPÚBLICA DOMINICANA

MATRÍCULA 1400014353

FECHA Y HORA DE INSCRIPCIÓN 19/dic/2014, 11:26:00AM

VIENE DE L1, F20, V00, H027

MUNICIPIO Cabrera

PROVINCIA María Trinidad Sánchez

OFICINA
REGISTRO DE TÍTULOS DE MARÍA TRINIDAD SÁNCHEZ

SUPERFICIE EN METROS CUADRADOS
302,494.00 m²

DESIGNACIÓN CATASTRAL:
Parcela 32, DC 3

PROPIETARIO:

JAIME ENRIQUE FERNANDEZ MIRABAL

En virtud de la Ley y en nombre de la República se declaran TITULARES DE DERECHOS DE PROPIEDAD a: JAIME ENRIQUE FERNANDEZ MIRABAL, dominicano, mayor de edad, casado con la señora Josefina Salcedo Canaan, Cédula de Identidad y Electoral No.055-0024018-8; JAIME DAVID DE JESUS FERNANDEZ MIRABAL, dominicano, mayor de edad, soltero, Cédula de Identidad y Electoral No.055-0011454-0; MARIA TERESA FERNANDEZ COROMINAS, dominicana, mayor de edad, soltera, Cédula de Identidad y Electoral No.001-1144329-7; PEDRO DAVID FERNANDEZ COROMINAS, dominicano, mayor de edad, soltero, Cédula de Identidad y Electoral No.001-1659893-9 y JAIME RAFAEL FERNANDEZ COROMINAS, dominicano, mayor de edad, soltero, Cédula de Identidad y Electoral No.001-1281951-1, sobre una porción de terreno con una superficie de 302,494.00 metros cuadrados, identificada con la matrícula No.1400014353, dentro del inmueble: Parcela 32, del Distrito Catastral No.3, ubicado en Cabrera, María Trinidad Sánchez. El derecho fue adquirido a BELGICA ADELA MIRABAL REYES. El derecho tiene su origen en DETERMINACION DE HEREDEROS Y CORRECCION DE ERROR, según consta en el documento de fecha 22 de octubre del 2014, RESOLUCIÓN, No.5212014000310, , emitida por TRIBUNAL DE TIERRAS DE JURISDICCION ORIGINAL DE LA PROVINCIA HERMANAS MIRABAL, inscrita en el libro diario el 19 de diciembre del 2014, a las 11:26:00AM. La presente cancela la anterior Constancia Anotada registrada en el libro de títulos No.1, folio 20, volumen 00, hoja 027. CONSTANCIA ANOTADA INTRANSFERIBLE Y SIN PROTECCIÓN DEL FONDO DE GARANTÍA: Para transferir los derechos consignados en esta Constancia Anotada, los mismos deberán individualizarse mediante un acto de levantamiento parcelario aprobado y registrado en la Dirección Regional de Mensuras Catastrales. Los derechos consignados en esta Constancia Anotada no cuentan con la protección del Fondo de Garantía conforme a lo dispuesto por la Ley 108-05 de Registro Inmobiliario y sus Reglamentos. Emitido el 22 de abril del 2015.

Lic. Franklin Mejía Baldera
Registrador de Títulos de María Trinidad Sánchez

PODER JUDICIAL · JURISDICCION INMOBILIARIA · REGISTRO DE TITULOS DE MAGUA

2281404638

00629902

8425 › 7615 › 7615
4.5.3

LEER AL DORSO

REPÚBLICA DOMINICANA PODER JUDICIAL

ESTE DOCUMENTO NO ES VALIDO SI TIENE ALTERACIONES, BORRADURAS O TACHADURAS

DOCUMENTO OFICIAL, SU ALTERACIÓN ESTÁ PENALIZADA POR LEY

LIBRO 0108

CONSTANCIA ANOTADA

FOLIO 039

VERIFICAR LA PRESENCIA DE LA MARCA DE AGUA EN FORMA DE LOGO SOSTENIENDO EL DOCUMENTO A CONTRALUZ

REGISTRO DE TÍTULOS

JURISDICCIÓN INMOBILIARIA
PODER JUDICIAL REPÚBLICA DOMINICANA

MATRÍCULA 1400014354

FECHA Y HORA DE INSCRIPCIÓN 19/dic/2014, 11:26:00AM

VIENE DE L0108, F031, V00, H00

MUNICIPIO Cabrera

PROVINCIA María Trinidad Sánchez

SUPERFICIE EN METROS CUADRADOS 364,425.00 m²

OFICINA
REGISTRO DE TÍTULOS DE MARÍA TRINIDAD SÁNCHEZ

DESIGNACIÓN CATASTRAL:
Parcela 14, DC 3

PROPIETARIO:

JAIME ENRIQUE FERNANDEZ MIRABAL

En virtud de la Ley y en nombre de la República se declaran TITULARES DE DERECHOS DE PROPIEDAD a: JAIME ENRIQUE FERNANDEZ MIRABAL, dominicano, mayor de edad, casado con la señora Josefina Salcedo Canaan, Cédula de Identidad y Electoral No.055-0024018-8; JAIME DAVID DE JESUS FERNANDEZ MIRABAL, dominicano, mayor de edad, soltero, Cédula de Identidad y Electoral No.055-0011454-0; MARIA TERESA FERNANDEZ COROMINAS, dominicana, mayor de edad, soltera, Cédula de Identidad y Electoral No.001-1144329-7; PEDRO DAVID FERNANDEZ COROMINAS, dominicano, mayor de edad, soltero, Cédula de Identidad y Electoral No.001-1659893-9 y JAIME RAFAEL FERNANDEZ COROMINAS, dominicano, mayor de edad, soltero, Cédula de Identidad y Electoral No.001-1281951-1, sobre una porción de terreno con una superficie de 364,425.00 metros cuadrados, identificada con la matrícula No.1400014354, dentro del inmueble: Parcela 14, del Distrito Catastral No.3, ubicado en Cabrera, María Trinidad Sánchez. El derecho fue adquirido a BELGICA ADELA MIRABAL REYES DE FERNANDEZ. El derecho tiene su origen en DETERMINACION DE HEREDEROS Y CORRECCION DE ERROR, según consta en el documento de fecha 22 de octubre del 2014, RESOLUCIÓN, No.5212014000310, , emitida por TRIBUNAL DE TIERRAS DE JURISDICCION ORIGINAL DE LA PROVINCIA HERMANAS MIRABAL, inscrita en el libro diario el 19 de diciembre del 2014, a las 11:26:00AM. La presente cancela la anterior Constancia Anotada registrada en el libro de títulos No.0108, folio 031, volumen 00, hoja 00. CONSTANCIA ANOTADA INTRANSFERIBLE Y SIN PROTECCIÓN DEL FONDO DE GARANTÍA: Para transferir los derechos consignados en esta Constancia Anotada, los mismos deberán individualizarse mediante un acto de levantamiento parcelario aprobado y registrado en la Dirección Regional de Mensuras Catastrales. Los derechos consignados en esta Constancia Anotada no cuentan con la protección del Fondo de Garantía conforme a lo dispuesto por la Ley 108-05 de Registro Inmobiliario y sus Reglamentos. Emitido el 23 de abril del 2015.

Lic. Franklin Mejía Baldera
Registrador de Títulos de María Trinidad Sánchez

PODER JUDICIAL - JURISDICCION INMOBILIARIA - REGISTRO DE TITULOS DE MARIA

2281404638

00629864

8425 › 7615 › 7615
4.5.3

LEER AL DORSO

REPÚBLICA DOMINICANA PODER JUDICIAL

DOCUMENTO OFICIAL, SU ALTERACIÓN ESTÁ PENALIZADA POR LEY

ESTE DOCUMENTO NO ES VÁLIDO SI TIENE ALTERACIONES, BORRADURAS O TACHADURAS

ESTE DOCUMENTO NO ES VÁLIDO SI TIENE ALTERACIONES, BORRADURAS O TACHADURAS

LIBRO 0108

CONSTANCIA ANOTADA

FOLIO 040

VERIFICAR LA PRESENCIA DE LA MARCA DE AGUA EN FORMA DE LOGO SOSTENIENDO EL DOCUMENTO A CONTRALUZ

REGISTRO DE TÍTULOS

JURISDICCIÓN INMOBILIARIA
PODER JUDICIAL REPÚBLICA DOMINICANA

MATRÍCULA 1400014580

FECHA Y HORA DE INSCRIPCIÓN 19/dic/2014, 11:26:00AM

VIENE DE L09, F159, V00, H026

MUNICIPIO Cabrera

PROVINCIA María Trinidad Sánchez

SUPERFICIE EN METROS CUADRADOS 364,425.00 m²

OFICINA
REGISTRO DE TÍTULOS DE MARÍA TRINIDAD SÁNCHEZ

DESIGNACIÓN CATASTRAL
Parcela 14, DC 3

PROPIETARIO:

JAIME ENRIQUE FERNANDEZ MIRABAL

En virtud de la Ley y en nombre de la República se declaran TITULARES DE DERECHOS DE PROPIEDAD a: JAIME ENRIQUE FERNANDEZ MIRABAL, dominicano, mayor de edad, casado con la señora Josefina Salcedo Canaan, Cédula de Identidad y Electoral No.055-0024018-8; JAIME DAVID DE JESUS FERNANDEZ MIRABAL, dominicano, mayor de edad, soltero, Cédula de Identidad y Electoral No.055-0011454-0; MARIA TERESA FERNANDEZ COROMINAS, dominicana, mayor de edad, soltera, Cédula de Identidad y Electoral No.001-1144329-7; PEDRO DAVID FERNANDEZ COROMINAS, dominicano, mayor de edad, soltero, Cédula de Identidad y Electoral No.001-1659893-9 y JAIME RAFAEL FERNANDEZ COROMINAS, dominicano, mayor de edad, soltero, Cédula de Identidad y Electoral No.001-1281951-1, sobre una porción de terreno con una superficie de 364,425.00 metros cuadrados, identificada con la matrícula No.1400014580, dentro del inmueble: Parcela 14, del Distrito Catastral No.3, ubicado en Cabrera, María Trinidad Sánchez. El derecho fue adquirido a BELGICA ADELA MIRABAL REYES DE FERNANDEZ. El derecho tiene su origen en DETERMINACION DE HEREDEROS Y CORRECCION DE ERROR, según consta en el documento de fecha 22 de octubre del 2014, RESOLUCIÓN, No.5212014000310, , emitida por TRIBUNAL DE TIERRAS DE JURISDICCION ORIGINAL DE LA PROVINCIA HERMANAS MIRABAL, inscrita en el libro diario el 19 de diciembre del 2014, a las 11:26:00AM. La presente cancela la anterior Constancia Anotada registrada en el libro de títulos No.09, folio 159, volumen 00, hoja 026. CONSTANCIA ANOTADA INTRANSFERIBLE Y SIN PROTECCIÓN DEL FONDO DE GARANTÍA: Para transferir los derechos consignados en esta Constancia Anotada, los mismos deberán individualizarse mediante un acto de levantamiento parcelario aprobado y registrado en la Dirección Regional de Mensuras Catastrales. Los derechos consignados en esta Constancia Anotada no cuentan con la protección del Fondo de Garantía conforme a lo dispuesto por la Ley 108-05 de Registro Inmobiliario y sus Reglamentos. Emitido el 22 de abril del 2015.

Lic. Franklin Mejía Baldera
Registrador de Títulos de María Trinidad Sánchez

PODER JUDICIAL - JURISDICCION INMOBILIARIA - REGISTRO DE TITULOS DE MAGUA

2281404638

00629897

8425 › 17181 › 8425

4.5.3

LEER AL DORSO

REPÚBLICA DOMINICANA PODER JUDICIAL

ESTE DOCUMENTO NO ES VALIDO SI TIENE ALTERACIONES, BORRADURAS O TACHADURAS

DOCUMENTO OFICIAL, SU ALTERACION ESTA PENALIZADA POR LEY

ANEXO IV: COPIA CERTIFICADA DE LA RESOLUCIÓN DONDE SE RECONOCE A LOS HEREDEROS DEL SEÑOR JAIME ENRIQUE FERNÁNDEZ MIRABAL

Ayuntamiento del Distrito Nacional
Dirección de Registro Civil y Conservaduría de Hipotecas
DOCUMENTO REGISTRADO

REPÚBLICA DOMINICANA
PODER JUDICIAL

OCTAVA SALA PARA ASUNTOS DE FAMILIA DE LA CÁMARA CIVIL Y COMERCIAL DEL JUZGADO DE PRIMERA INSTANCIA DEL DISTRITO NACIONAL

EN NOMBRE DE LA REPÚBLICA

Sentencia civil núm. 533-2023-SADM-00213 No. De caso 2023-0015078
NCI núm. 533-2023-EADM-00173

En la ciudad de Santo Domingo, Distrito Nacional, República Dominicana, a los diecisiete (17) días del mes de marzo del año dos mil veintitrés (2023); años ciento ochenta (180) de la Independencia y ciento cincuenta y nueve (159) de la Restauración.

La Octava Sala para Asuntos de Familia de la Cámara Civil y Comercial del Juzgado de Primera Instancia del Distrito Nacional, localizada en la calle Socorro Sánchez, núm. 68, esquina Santiago, Gazcue, Distrito Nacional, presidida por Lauris A. Ramírez Medina, Jueza, quien dicta esta sentencia en sus atribuciones civiles y en audiencia pública constituida por la infrascrita secretaria Charina V. Puente García y el alguacil de estrados de turno.

Con motivo de la solicitud de homologación de determinación de herederos y acuerdo de partición de bienes sucesorales amigable, sometida por el Lic. Ronald Reynoso Sánchez y la Dra. Railiny Díaz Fabré, dominicanos, mayor de edad, abogados de los Tribunales de la República, titulares de las cédulas de identidad y electoral Nos. 001-0147769-3 y 001-1631343-8, respectivamente, con estudio profesional abierto en la Calle Máximo Cabral No. 4, sector Gazcue, de esta ciudad, quien actúa en representación de los señores Jaime Enrique Fernández Salcedo, Jaime Nelson Fernández Salcedo, José Enrique Fernández Salcedo y Wanda Corina Antonia Fernández García, dominicanos, mayores de edad, portadores de las cedulas de identidad y electoral Nos. 001-1453469-6, 055-0027442-7, 001-1636969-5 y 001-0779223-6, respectivamente, con domicilio y residente en la Avenida Enriquillo, edificio María Isabel, Apartamento 101, Los Cacicazgos, Distrito Nacional, quien en lo adelante se denominada partes solicitantes.

Asunto designado mediante el auto 02388-2023, de fecha ocho (8) del mes de febrero del año 2023, de la Presidencia de Cámara Civil y Comercial del Juzgado de Primera Instancia del Distrito Nacional.

PRETENSIONES DE LA PARTE SOLICITANTE

"UNICO: *Acoger como buena y válida en cuanto a la forma y el fondo la presente instancia en determinación de herederos y homologación de acto de partición amigable de bienes muebles de los finados Jaime Enrique Fernández Mirabal y Josefina Altagracia Salcedo Canaán. Segundo: Determinar que las únicas personas con capacidad legal para recibir los bienes reelictos que componen la comunidad y sucesión de los finados Jaime Enrique Fernández Mirabal y Josefina Altagracia Salcedo Canaán, lo son sus hijos Jaime Enrique Fernández Salcedo, Jaime Nelson Fernández Salcedo, José Enrique Fernández Salcedo y Wanda Corina Antonia Fernández García. Tercero: Acoger la solicitud de homologación de partición de bienes muebles de los señores Jaime Enrique Fernández Salcedo, Jaime Nelson Fernández Salcedo, José Enrique*

Ayuntamiento del Distrito Nacional
Dirección de Registro Civil y Conservaduría de Hipotecas
DOCUMENTO REGISTRADO

REPÚBLICA DOMINICANA
PODER JUDICIAL

OCTAVA SALA PARA ASUNTOS DE FAMILIA DE LA CÁMARA CIVIL Y COMERCIAL DEL JUZGADO DE PRIMERA INSTANCIA DEL DISTRITO NACIONAL

Fernández Salcedo y Wanda Corina Antonia Fernández García de conformidad con el acto autentico sobre partición de bienes muebles acto No. 169, folio 138-139, de fecha veinticuatro (24) del mes de octubre del año dos mil veintidós (2022), debidamente notariado por el Lic. Antonio Carvajal Montero, abogado notario público de los del número del Distrito Nacional. Cuarto Compensar las costas judiciales del procedimiento, por tratarse de asuntos de familia."

PRUEBAS APORTADAS

En los documentos que acompañan la solicitud constan los siguientes:

a) Compulsa emitida del acto de Determinación de Herederos No. 169, Folio 138, de fecha 24 de octubre del año 2022, instrumentado por el Licdo. Antonio Carvajal Montero, Abogado Notario Público de los del Número del Distrito Nacional, contentiva de la partición de bienes, sobre el señor Jaime Enrique Fernández Mirabal.
b) Acto y Compulsa emitida de los folios Nos. ciento treinta y ocho (138), Folio 129, del acto 169, de fecha 24 de octubre del año 2022, instrumentado por el Licdo. Antonio Carvajal Montero, Abogado Notario Público de los del Número del Distrito Nacional.
c) Compulsa emitida del acto de Determinación de Herederos No. sesenta y cuatro (64) del mes de 19 de julio del año 2021, instrumentado por el Licdo. Antonio Carvajal Montero, Abogado Notario Público de los del Número del Distrito Nacional.
d) Compulsa emitida del acto de Determinación de Herederos No. 01, Folio 1, de fecha 11 de enero del año 2022, instrumentado por el Licdo. Antonio Carvajal Montero, Abogado Notario Público de los del Número del Distrito Nacional.
e) Compulsa emitida del Acto de Detenninación de Herederos No. 169, de fecha 21 de noviembre del año 2022, instrumentado por el Licdo. Antonio Carvajal Montero, Abogado Notario Público de los del Número del Distrito Nacional.
f) Fotocopia de la certificación de fecha 02 de noviembre del año 2021, emitida por el Ministerio de Hacienda de la República Dominicana.
g) Fotocopia de la certificación ALF-SD-No. 3176700, de fecha 10 de octubre del año 2022, emitida por Impuestos Internos.
h) Fotocopia del Pliego de Modificaciones Exp. No. 07-21-0000201, emitido por la Dirección General de Impuestos Internos.
i) Fotocopia del Pliego de Modificaciones Exp. No. 24-22-0000157, emitido por la Dirección General de Impuestos Internos.
j) Fotocopia de la certificación de fecha 18 de agosto del año 2021, expedida por Confinasa S.R.L.
k) Certificación de fecha 18 de agosto del año 2021, expedida por Resmas Dominicana
l) (RESIDOM) S.R.L.
m) Certificación de fecha 18 de agosto del año 2021, expedida por Electro control
n) Certificación de fecha 18 de agosto del año 2021, expedida por Nórdico View, S.R.L.
o) Certificación de fecha 18 de agosto del año 2021, expedida por J. Electric Import, S.R.L. Fotocopia de la certificación de fecha 14 de junio del año 2022, expedida por El Banco Popular Dominicano.

Ayuntamiento
Dirección de Registro Civil y Conservaduría de Hipotecas
DOCUMENTO REGISTRADO

REPÚBLICA DOMINICANA
PODER JUDICIAL

p) Fotocopia de la certificación de fecha 15 de julio del año 2021, expedida por la Asociación Popular de Ahorros y Préstamos.
q) Fotocopia de la certificación de fecha 15 de julio del año 2021, expedida por el Banco BHD León.
r) Fotocopia del certificado de propiedad de vehículos de motor No. 4620544, de fecha 10 de junio del año 2013.
s) Fotocopia del certificado de propiedad de vehículos de motor No. 054Ó579, de fecha 17 de octubre del año 2003.
t) Extracto de acta de matrimonio correspondiente a Jaime Enrique Fernández y Josefina Altagracia Salcedo, expedida por la Primera Circunscripción de Salcedo.
u) Acta inextensa de defunción correspondiente a Jaime Enrique Fernández Mirabal, emitido por la Oficialía del Estado Civil de la Décima Circunscripción del Distrito Nacional.
v) Acta inextensa de defunción correspondiente a Josefina Altagracia Salcedo Canáan, emitido por la Oficialía del Estado Civil de la Delegación de Defunciones de la Junta Central Electoral de Santo Domingo.
w) Acta inextensa de nacimiento correspondiente a Jaime Enrique, emitido por la Oficialía del Estado Civil de la Décima Circunscripción del Distrito Nacional.
x) Acta inextensa de nacimiento correspondiente a Jaime Nelson, emitido por Estado Civil de la Segunda Circunscripción de San Francisco de Macorís.
y) Acta inextensa de nacimiento correspondiente a José Enrique, emitido por la Oficialía del Estado Civil de la Primera Circunscripción del Distrito Nacional.
z) Acta inextensa de nacimiento correspondiente a Wanda Corina Antonia, emitido por la Oficialía del Estado Civil de la Segunda Circunscripción de San Francisco de Macorís.
aa) Fotocopia de la cédula de identidad correspondiente a Jaime Enrique Fernández Mirabel.
bb) Fotocopia de la cédula de identidad correspondiente a Josefina Altagracia Salcedo Canáan.
cc) Fotocopia de la cédula de identidad correspondiente a Jaime Enrique Fernández Salcedo.
dd) Fotocopia de la cédula de identidad correspondiente a Jaime Nelson Fernández Salcedo.
ee) Fotocopia de la cédula de identidad correspondiente a José Enrique Fernández Salcedo.
ff) Fotocopia de la cédula de identidad correspondiente a Wanda Corina A Fernández García.
gg) Poder especial de representación otorgado por los señores Jaime Enrique Fernández Salcedo, Jaime Nelson Fernández Salcedo, José Enrique Fernández Salcedo y Wanda Corina Antonia Fernández García, a favor de la Dra. Railiny Díaz Fabre y el Licdo. Ronald Gilberto Reynoso Sánchez, debidamente legalizado por el Licdo. Antonio Carvajal Montero, Notario Público de los del Número del Distrito Nacional.
hh) Fotocopia de la cédula de identidad correspondiente a Domingo Antonio Almanzar Díaz.
ii) Fotocopia de la cédula de identidad correspondiente a Ana María Valerio Sánchez.
jj) Fotocopia de la cédula de identidad correspondiente a Yahaira Alejandra Pérez Mora.
kk) Fotocopia de la cédula de identidad correspondiente a Máximo Marte Rojas.

ll) Fotocopia de la cédula de identidad correspondiente a Nancy Johanna Andelis Ogando.
mm) Fotocopia de la cédula de identidad correspondiente a Samuel Rosario Ramírez.
nn) Fotocopia de la cédula de identidad correspondiente a Jhon Esteban Palmers Hernández.
oo) Fotocopia de la cédula de identidad correspondiente a Manuel Ahmed Peguero Báez.
pp) Fotocopia de la cédula de identidad correspondiente a Teodoro Marrero Matrero.
qq) Fotocopia de la cédula de identidad correspondiente a Ángela María Báez Rodríguez.
rr) Fotocopia de la cédula de identidad correspondiente a Candy Elizabeth Bautista Castillo.
ss) Fotocopia de la cédula de identidad correspondiente a Yissel Sugeiry Ramírez Carrasco.
tt) Fotocopia de la cédula de identidad correspondiente a Ardelys Lugo Hilario.
uu) Fotocopia de la cédula de identidad correspondiente a Melba Cecilia Jiménez Calderón.

PONDERACIÓN DEL CASO

1. Este tribunal está apoderado de una solicitud de homologación de determinación de herederos y acuerdo de partición de bienes sucesorales amigable, presentada por los señores Jaime Enrique Fernández Salcedo, Jaime Nelson Fernández Salcedo, José Enrique Fernández Salcedo y Wanda Corina Antonia Fernández García; asunto del cual somos competentes, en virtud de lo establecido en los artículos 326 del Código Civil, 45 de la Ley núm. 821, sobre Organización Judicial, y de la Resolución núm. 439-04, de fecha 30 de marzo del año 2004, dictada por la Suprema Corte de Justicia, que crea las Salas para Asuntos de Familia del Distrito Nacional.

2. Cabe señalar que el debido proceso es un derecho humano abierto de naturaleza procesal y alcances generales, que busca resolver de forma justa las controversias que se presentan ante las autoridades judiciales. Pero el concepto de debido proceso no se agota en lo estrictamente judicial, sino que se extiende a otras dimensiones, de modo que puede hablarse de un debido proceso administrativo[1] pues lo que en esencia asegura el debido proceso es la emisión de una decisión procedimentalmente correcta con respecto de sus etapas y plazos, y sobre todo, que se haga justicia.

En cuanto a la determinación de herederos

3. Los solicitantes, pretenden mediante instancia que este tribunal reconozca con vocación suesoral a los señores Jaime Enrique Fernández Salcedo, Jaime Nelson Fernández Salcedo, José Enrique Fernández Salcedo y Wanda Corina Antonia Fernández García, por ser los únicos herederos de los finados señores Jaime Enrique Fernández Mirabal y Josefina Altagracia Salcedo Canaán.

4. En primer lugar cabe destacar que, de conformidad con las disposiciones del artículo 711 del Código Civil, la propiedad de los bienes se adquiere y se transmite por sucesión, por donación entre vivos o testamentaria y por efecto de las obligaciones; asimismo, al tenor del artículo 718 del mismo código, las sucesiones se abren con la muerte de aquel a quien se derivan. En ese sentido, cabe afirmar que la determinación de herederos es un procedimiento, litigioso o

[1] Ver artículo 69.10 de nuestra Constitución Política.

Dirección de Registro Civil y Conservaduría de Hipotecas
DOCUMENTO REGISTRADO

CÁMARA CIVIL Y COMERCIAL PARA ASUNTOS DE FAMILIA DEL JUZGADO DE PRIMERA INSTANCIA DEL DISTRITO NACIONAL

amigable, tendente a la adjudicación de derechos sucesorales, mobiliarios o inmobiliarios, a los integrantes o causahabientes del de-cujus.

5. Según las argumentaciones en el acto de determinación de herederos previamente descrito, las partes peticionarias, Jaime Enrique Fernández Salcedo, Jaime Nelson Fernández Salcedo, José Enrique Fernández Salcedo y Wanda Corina Antonia Fernández García son alegadamente las únicas personas con calidad sucesoral para recibir los bienes dejados por el señor Jaime Enrique Fernández Mirabal y la señora Josefina Altagracia Salcedo Canaán.

CARLOS MARTIN VALDEZ D. Abogado-Notario Mat: 4053 Santo Domingo

6. En efecto, conforme las actas de nacimiento y de defunción, que han sido aportadas se establece: a) Que el señor Jaime Enrique Fernández Mirabal, falleció en fecha dieciséis (16) de marzo del año 2021, según acta de defunción registrada con el núm. 004370, Folio 0070, Libro 00044, del año 2021, emitida por la Décima Circunscripción del Distrito Nacional; b) Que la señora Josefina Altagracia Salcedo Canaán, falleció en fecha primero (1) de septiembre del año 2021, según acta de defunción registrada con el núm. 000166, Folio 0166, Libro 00018, del año 2021, emitida por la Delegación de Defunciones Junta Central Electoral, Santo Domingo; c) acta inextensa de nacimiento correspondiente a Jaime Enrique, emitido por la Oficialía del Estado Civil de la Décima Circunscripción del Distrito Nacional. d) Acta inextensa de nacimiento correspondiente a Jaime Nelson, emitido por Estado Civil de la Segunda Circunscripción de San Francisco de Macorís; e) Acta inextensa de nacimiento correspondiente a José Enrique, emitido por la Oficialía del Estado Civil de la Primera Circunscripción del Distrito Nacional, y d) acta inextensa de nacimiento correspondiente a Wanda Corina Antonia, emitido por la Oficialía del Estado Civil de la Segunda Circunscripción de San Francisco de Macorís.

7. El artículo 16 de la Ley 140-15 del Notariado e instituye el Colegio Dominicano de Notarios establece que: "Los notarios son oficiales públicos instituidos por el Estado para recibir, interpretar y redactar los actos, contratos, declaraciones y hacer comprobaciones de hechos que personalmente ellos ejecutan, a los cuales les otorga la autenticidad inherente a los actos de la autoridad pública y los dota de fecha cierta, de conformidad con la ley".

8. Las declaraciones juradas ante notario no requieren por ley ser homologadas por un tribunal para que estén revestidas de legalidad o autenticidad y se bastan a sí mismas cuando han sido debidamente instrumentadas a la luz de los procedimientos dispuestos de conformidad con la ley número 140-15 del Notariado e instituye el Colegio Dominicano de Notarios, salvo disposición expresa de la ley.

9. El tribunal reconoce las implicaciones jurídicas del acto que se solicita homologar, sin embargo, atendiendo a las consideraciones anteriores es procedente a rechazar la solicitud de homologación de acto auténtico de notoriedad para determinación de herederos, realizada por los señores Jaime Enrique Fernández Salcedo, Jaime Nelson Fernández Salcedo, José Enrique Fernández Salcedo y Wanda Corina Antonia Fernández García, sin necesidad de hacerlo constar en el dispositivo de la presente decisión.

Dirección de Registro Civil y Conservaduría de Hipotecas
DOCUMENTO REGISTRADO

REPÚBLICA DOMINICANA
PODER JUDICIAL

OCTAVA SALA PARA ASUNTOS DE FAMILIA DE LA CÁMARA CIVIL Y COMERCIAL DEL JUZGADO DE PRIMERA INSTANCIA DEL DISTRITO NACIONAL

En cuanto a la homologación de partición de bienes

10. Que las partes pretenden que se homologue el acto de acuerdo amigable sobre partición de bienes muebles acto No.169, folio 138-139, de fecha veinticuatro (24) del mes de octubre del año dos mil veintidós (2022), debidamente notariado por el Lic. Antonio Carvajal Montero, abogado notario público de los del número del Distrito Nacional, conforme a los bienes dejados por los señores Jaime Enrique Fernández Mirabal y Josefina Altagracia Salcedo Canaán.

11. Que los solicitantes a través de su abogado apoderados Lic. Ronald Reynoso Sánchez y la Dra. Rahimy Díaz Fabré, ha expresado su pretensión de realizar la partición de bienes de la comunidad procreada por estos, se pactó lo siguiente: "*PRIMERO: PRIMERO: A que en fecha veintiocho (28) del mes de septiembre del año mil novecientos setenta y cuatro (1974), contrajeron matrimonio los señores JAIME ENRIQUE FERNANDEZ MIRABAL y JOSEFINA ALTAGRACIA SALCEDO CANAAN, según consta en el extracto de acta de matrimonio No. 000066, Libro 00065, Folio No. 0066, Año 1974, expedida por el Oficial del Estado Civil de la Ira. Circunscripción de Salcedo. SEGUNDO: A que en fecha dieciséis (16) del mes de marzo del año dos mil veintiuno (2021), según el extracto de acta de defunción No. 004370, Libro 00044-V, Folio No. 0070, Año 2021, expedida por la Oficialía del Estado Civil de la 10ma. Circunscripción del Distrito Nacional, falleció el señor JAIME ENRIQUE FERNANDEZ MIRABAL, quien en vida era portador de la Cédula de Identidad y Electoral No. 055-0024018-8. TERCERO: A que en fecha primero (1ro.) del mes de septiembre del año dos mil veintiuno (2021), según el extracto de acta de defunción No. 000166, Libro No. 00018, Folio No. 0166 del año 2021, expedida por la Oficialía del Estado Civil de la Delegación de Defunciones, falleció la señora JOSEFINA ALTAGRACIA SALCEDO CANAAN, quien en vida era portadora de la Cédula de Identidad No. 055-0011666-9; CUARTO: A que del matrimonio existente entre los finados JAIME ENRIQUE FERNÁNDEZ MIRABAL y JOSEFINA ALTAGRACIA SALCEDO CANAAN, nacieron tres (03) de los comparecientes, a saber: 1. JAIME ENRIQUE FERNÁNDEZ SALCEDO, dominicano, mayor de edad, soltero, portador de la Cédula de Identidad y Electoral No. 001-1453469-6; de conformidad con el extracto de acta de nacimiento No. 000402, Libro No. 00012, Folio No. 0068, Año 2013, expedida por la Oficialía del Estado Civil de la 10ma. Circunscripción del Distrito Nacional; 2. JAIME NELSON FERNÁNDEZ SALCEDO, dominicano, mayor de edad, soltero, portador de la Cédula de Identidad y Electoral No. 055-0027442-7; de conformidad con el extracto de acta de nacimiento No. 000342, Libro No. 00234, Folio No. 0142, Año 1978, expedida por la Oficialía del Estado Civil de la 2da. Circunscripción de San Francisco De Macorís; 3. JOSÉ ENRIQUE FERNÁNDEZ SALCEDO, dominicano, mayor de edad, soltero, portador de la Cédula de Identidad y Electoral No. 001-1636969-5; de conformidad con el extracto de acta de nacimiento No. 000025. Libro No. 00472, Folio No. 0025, Año 1984, expedida por la Oficialía del Estado Civil de la 1ra. Circunscripción del Distrito Nacional; QUINTO: A que el señor JAIME ENRIQUE FERNÁNDEZ SALCEDO, procreó también a la señora WANDA CORINA ANTONIA FERNÁNDEZ GARCIA, dominicana, mayor de edad, soltera, nacida en fecha CATORCE (14) del mes de JUNIO del año MIL NOVECIENTOS SETENTA y CUATRO (1974), de conformidad con el extracto de acta de*

nacimiento No. 000748, Libro No. 00208, Folio No. 0148, Año 1974, expedida por el Oficial Civil de la Segunda Circunscripción de San Francisco de Macorís, portadora de la Cédula de Identidad y Electoral No. 001-0779223-6; SEXTO: A que previo a la suscripción del presente acto de partición amigable se ha elaborado un inventario con el listado de los bienes muebles que componen la masa sucesoral de los finados JAIME ENRIQUE FERNÁNDEZ MIRABAL y JOSEFINA ALTAGRACIA SALCEDO CANAAN, ya que en cuanto a los bienes inmuebles se realizara la partición de los mismos, por ante el tribunal de Jurisdicción Original correspondientes, por lo que, los bienes muebles se detallan a continuación: 1. CUENTA CORRIENTE NO. 0248157-001-1 del BANCO BHD León, ascendente a RD$1,152 15. 2. CUENTA EN DOLARES NO. 0571763-001-9 del BANCO BHD León, ascendente a US$91.96 calculados cada uno a RD$57, que era la tasa de cambio al momento de la muerte, equivalentes a RD$5,241.72; 3. CUENTA DE AHORROS NO. 784996306 del Banco Popular ascendente a RD$368,817.59. 4-CUENTA DE AHORROS NO. 1015847692, de la ASOCIACION POPULAR, ascendiente s a RD$762.29. 5. CUENTA EN DOLARES NO. 790089791, del BANCO POPULAR ascendentes a US$123.11 calculados cada uno a RD$57, que era la tasa de cambio al momento de la muerte, equivalente a RD$7,017.27. 6. CUENTA DE CAPITALIZACION INDIVIDUAL NO. NSS-44443035, de AFP CRECER, ascendentes a RD$5,022,217. 42; 7. CUENTA DE CAPITALIZACION INDIVIDUAL, de AFP CRECER ascendentes a RD$1,786,539.37; 8. VEHICULO DE MOTOR PLACA NO. A591783, MATRICULA NO. 4620544; MARCA ASTON MARTIN, MODELO VANTAGE, AÑO 2007; 9. VEHICULO DE MOTOR PLACA NO. A1333878 MATRICULA NO. 0540579, MARCA PORSCHE, MODELO CARRERA, AÑO 2000; 10. VEHICULO DE MOTOR PLACA NO. L098007, MATRICULA NO. 0877185, MARCA DAIHATSU, MODELO V118LHY, año 2000; 11. VEHICULO DE MOTOR PLACA No. A134394. MARCA PEUGEO, MODELO 306 X51, AÑO 1995; 12. CANTIDAD DE 25,000 CUOTAS SOCIALES de la entidad social ELECTROCONTROL, S.R.L. 13. CANTIDAD DE 1,000 CUOTAS SOCIALES de la entidad social NÓRDICO VIEW, S.R.L.; 14. CANTIDAD DE 2,000 CUOTAS SOCIALES de la entidad social J. ELECTRIC IMPORT, S.R.L; 15. CANTIDAD DE 2,058 CUOTAS SOCIALES de la entidad social CONTRUCTORA FYB, S.R.L, RESNAS DOMINICANAS, S.R.L.; 16. CANTIDAD DE 2,150 CUOTAS SOCIALES de la entidad social RESINAS DOMINICANAS, S.R.L; 17. CANTIDAD DE 5,750 CUOTAS SOCIALES de la entidad social, CONFINASA, S. R. L. SEPTIMO: A que el interés de facilitar las operaciones de partición de la masa sucesoral, todos los suscribientes, únicos sucesores de (los finados JAIME ENRIQUE FERNANDEZ MIRABAL y JOSEFINA ALTAGRACIA SALCEDO CANAAN han convenido una partición amigable, sujeta a los términos, condiciones y estipulaciones que se indicarán más adelante; OCTAVO: A que en cuanto a las Cuotas Sociales de las entidades comerciales serán distribuidas de la siguiente forma: A. De las 25.000 Cuotas Sociales dentro de la Sociedad ELECTROCONTROL, S. R. L. serán distribuidas de la manera siguiente: Al señor JAIME ENRIQUE FERNANDEZ SALCEDO, 7,292 Cuotas Sociales; Al señor JAIME NELSON FERNANDEZ SALCEDO, 7,292 Cuotas Sociales; Al señor JOSÉ ENRIQUE FERNANDEZ SALCEDO, 7,291 Cuotas Sociales: y A la señora WANDA CORINA ANTONIA FERNANDEZ GARCIA, 3,125 Cuotas Sociales; B, De las 1.000 Cuotas Sociales de la entidad

Dirección de Registro Civil y Conservaduría de Hipotecas
DOCUMENTO REGISTRADO

REPÚBLICA DOMINICANA
PODER JUDICIAL

OCTAVA SALA PARA ASUNTOS DE FAMILIA DE LA CÁMARA CIVIL Y COMERCIAL DEL JUZGADO DE PRIMERA INSTANCIA DEL DISTRITO NACIONAL

social NORDIC VIEW, S. R. L. sean distribuidas de la manera siguiente: Al señor JAIME ENRIQUE FERNANDEZ SALCEDO, 291 Cuotas Sociales; Al señor JAIME NELSON FERNANDEZ SALCEDO. 291 Cuotas Sociales; Al señor JOSÉ ENRIQUE FERNANDEZ SALCEDO, 293 Cuotas Sociales; A la señora WANDA CORINA ANTONIA FERNANDEZ GARCIA, 125 Cuotas Sociales; C. de las 2.000 Cuotas Sociales de la entidad social J. ELECTRIC IMPORT, S. R. L., sean distribuidas de la manera siguiente: Al señor JAIME ENRIQUE FERNANDEZ SALCEDO, 584 Cuotas Sociales; Al señor JAIME NELSON FERNANDEZ SALCEDO. 583 Cuotas Sociales; Al señor JOSÉ ENRIQUE FERNANDEZ SALCEDO, 583 Cuotas Sociales; A la señora WANDA CORINA ANTONIA FERNANDEZ GARCIA, 250 Cuotas Sociales; D. De las 2.058 Cuotas Sociales de la entidad social CONSTRUCTORA FYB, S. R. L. sean distribuidas de la manera siguiente: Al señor JAIME ENRIQUE FERNANDEZ SALCEDO, 600 Cuotas Sociales; Al señor JAIME NELSON FERNANDEZ SALCEDO. 600 Cuotas Sociales; Al señor JOSÉ ENRIQUE FERNANDEZ SALCEDO, 600 Cuotas Sociales; A la señora WANDA CORINA ANTONIA FERNANDEZ GARCIA, 258 Cuotas Sociales; E. De las 2.150 cuotas sociales de la entidad social RESINAS DOMINICANAS, S. R. L. sean distribuidos de la manera siguiente: Al señor JAIME ENRIQUE FERNANDEZ SALCEDO, 627 Cuotas Sociales; Al señor JAIME NELSON FERNANDEZSALCEDO, 627 Cuotas Sociales; Al señor JOSÉ ENRIQUE FERNANDEZ SALCEDO, 627 Cuotas Sociales; y A la señora WANDA CORINA ANTONIA FERNANDEZ GARCIA, 269 Cuotas Sociales; F. De las 5.750 Cuotas Sociales de la entidad social CONFINASA, S. R. L. sean distribuidas de la manera siguiente: Al señor JAIME ENRIQUE FERNANDEZ SALCEDO, 1,677 Cuotas Sociales; Al señor JAIME NELSON FERNANDEZ SALCEDO, 1,677 Cuotas Sociales; Al señor JOSÉ ENRIQUE FERNANDEZ SALCEDO, 1,677 Cuotas Sociales; A la señora WANDA CORINA ANTONIA FERNANDEZ GARCIA, 719 Cuotas Sociales; G. De las 1.298 Cuotas Sociales de la entidad social FINANCIERA AGROPECUARIA, S. A. sean distribuidas de la manera siguiente: Al señor JAIME ENRIQUE FERNANDEZ SALCEDO, 378 Cuotas Sociales; Al señor JAIME NELSON FERNANDEZ SALCEDO, 378 Cuotas Sociales; Al señor JOSÉ ENRIQUE FERNANDEZ SALCEDO, 379 Cuotas Sociales; A la señora WANDA CORINA ANTONIA FERNANDEZ GARCIA, 163 Cuotas Sociales; NOVENO: A que en cuanto a los montos que se encuentran acumulados en las cuentas de capitalización individual de AFP CRECER, de los finados, JOSEFINA ALTAGRACIA SALCEDO CANAAN y JAIME ENRIQUE FERNANDEZ MIRABAL, ascendentes a la suma de RD$1,786,539.37 y RD$5,022,217.42 respectivamente, los mismos serán distribuidos de la siguiente manera, la suma de RD$1,985,887.38 para cada uno de los señores JAIME ENRIQUE FERNANDEZ SALCEDO, JAIME NELSON FERNANDEZ SALCEDO, y JOSÉ ENRIQUE FERNANDEZ SALCEDO; Y la suma de RD$851,094.59 para la señora WANDA CORINA ANTONIA FERNANDEZ GARCIA; DECIMO: En la misma proporción, serán distribuidos los fondos que se encuentran depositados en las distintas instituciones financieras, así también los montos obtenidos de la venta de los vehículos de motor, es decir, el 50% del finado JAIME ENRIQUE FERNANDEZ MIRABAL, dividido en cuatro partes iguales, entre los únicos sucesores de este, los señores WANDA CORINA ANTONIA FERNANDEZ GARCIA, JOSÉ

Ayuntamiento del Distrito Nacional
Dirección de Registro Civil y Conservaduría de Hipotecas
DOCUMENTO REGISTRADO

ENRIQUE FERNANDEZ SALCEDO, JAIME NELSON FERNANDEZ SALCEDO, y JAIME ENRIQUE FERNANDEZ SALCEDO, y el 50% restante correspondiente a la finada JOSEFINA ALTAGRACIA SALCEDO CANAAN, serán distribuidos en tres partes iguales, entre los únicos sucesores de esta, los señores JAIME ENRIQUE FERNANDEZ SALCEDO, JAIME NELSON FERNANDEZ SALCEDO, y JOSÉ ENRIQUE FERNANDEZ SALCEDO; DECIMO PRIMERO: A que todos los comparecientes declaran estar conformes con la distribución detallada anteriormente, ya que la misma ha sido realizada conforme al derecho y la equidad; DECIMO SEGUNDO: Que cada uno de los comparecientes aceptan de manera libre, voluntaria y a plena conformidad la distribución más arriba descrita, dejando muy claro que su intención es la de distribuir los bienes de la sucesión de la mejor manera posible."

12. Este tribunal ha podido constatar que los señores Jaime Enrique Fernández Salcedo, Jaime Nelson Fernández Salcedo, José Enrique Fernández Salcedo, son los únicos herederos de los hoy fenecidos señores Jaime Enrique Fernández Mirabal y Josefina Altagracia Salcedo Canaán y la señora Wanda Corina Antonia Fernández García, hija solo del señor Jaime Enrique Fernández Mirabal, según se ha podido comprobar con sus actas de nacimiento antes descritas.

13. Es importante destacar que la homologación, se le conoce como la aprobación otorgada por el tribunal al acuerdo al que han llegado los participantes en el proceso de conciliación o mediación, la cual no procederá cuando el mismo sea contrario al orden público, a las buenas costumbres, a las disposiciones de la ley o del presente reglamento. Ante ello, cabe traer a colación lo que prescribe el artículo 1134 del Código Civil, las convenciones legalmente formadas tienen fuerza de ley para aquellos que las han hecho, no pueden ser revocadas unilateralmente, sino por mutuo consentimiento o por las causas autorizadas por la ley deben llevarse a ejecución de buena fe.

14. Si bien el fundamento de este principio dispositivo, se encuentra en la naturaleza privada del derecho subjetivo a hacer valer en el proceso, en la titularidad particular del mismo, en la autonomía de la voluntad de los ciudadanos y, en definitiva, en la libertad, en colindancia con el artículo 1134, no es menos cierto que las convenciones particulares no derogan las leyes que interesan al orden público y a las buenas costumbres[2], por ello esta jurisdicción que es el tribunal por ante el cual se ha iniciado el proceso, debe desmitificar dicha transacción para determinar la validez, las limitaciones o condiciones de la misma[3].

15. En ese orden, conforme a lo previsto por el artículo 2044 de nuestra normativa civil: "*La transacción es un contrato por el cual las partes terminan un pleito comenzado, o evitan uno que pueda suscitarse. Este contrato deberá hacerse por escrito*". Ante dicho mandato, nuestra Suprema Corte de Justicia[4], ha estatuido que los elementos indispensables para la existencia de una transacción son: a) una situación litigiosa; b) la intención de las partes de ponerle fin; y c) las concesiones recíprocas consentidas con ese propósito.

Dirección de Registro Civil y Conservaduría de Hipotecas
DOCUMENTO REGISTRADO

ENRIQUE FERNANDEZ SALCEDO, JAIME NELSON FERNANDEZ SALCEDO, y JAIME ENRIQUE FERNANDEZ SALCEDO, y el 50% restante correspondiente a la finada JOSEFINA ALTAGRACIA SALCEDO CANAAN, serán distribuidos en tres partes iguales, entre los únicos sucesores de esta, los señores JAIME ENRIQUE FERNANDEZ SALCEDO, JAIME NELSON FERNANDEZ SALCEDO, y JOSÉ ENRIQUE FERNANDEZ SALCEDO; DECIMO PRIMERO: A que todos los comparecientes declaran estar conformes con la distribución detallada anteriormente, ya que la misma ha sido realizada conforme al derecho y la equidad; DECIMO SEGUNDO: Que cada uno de los comparecientes aceptan de manera libre, voluntaria y a plena conformidad la distribución más arriba descrita, dejando muy claro que su intención es la de distribuir los bienes de la sucesión de la mejor manera posible."

12. Este tribunal ha podido constatar que los señores Jaime Enrique Fernández Salcedo, Jaime Nelson Fernández Salcedo, José Enrique Fernández Salcedo, son los únicos herederos de los hoy fenecidos señores Jaime Enrique Fernández Mirabal y Josefina Altagracia Salcedo Canaán y la señora Wanda Corina Antonia Fernández García, hija solo del señor Jaime Enrique Fernández Mirabal, según se ha podido comprobar con sus actas de nacimiento antes descritas.

13. Es importante destacar que la homologación, se le conoce como la aprobación otorgada por el tribunal al acuerdo al que han llegado los participantes en el proceso de conciliación o mediación, la cual no procederá cuando el mismo sea contrario al orden público, a las buenas costumbres, a las disposiciones de la ley o del presente reglamento. Ante ello, cabe traer a colación lo que prescribe el artículo 1134 del Código Civil, las convenciones legalmente formadas tienen fuerza de ley para aquellos que las han hecho, no pueden ser revocadas unilateralmente, sino por mutuo consentimiento o por las causas autorizadas por la ley deben llevarse a ejecución de buena fe.

14. Si bien el fundamento de este principio dispositivo, se encuentra en la naturaleza privada del derecho subjetivo a hacer valer en el proceso, en la titularidad particular del mismo, en la autonomía de la voluntad de los ciudadanos y, en definitiva, en la libertad, en colindancia con el artículo 1134, no es menos cierto que las convenciones particulares no derogan las leyes que interesan al orden público y a las buenas costumbres[2], por ello esta jurisdicción que es el tribunal por ante el cual se ha iniciado el proceso, debe desmitificar dicha transacción para determinar la validez, las limitaciones o condiciones de la misma[3].

15. En ese orden, conforme a lo previsto por el artículo 2044 de nuestra normativa civil: "*La transacción es un contrato por el cual las partes terminan un pleito comenzado, o evitan uno que pueda suscitarse. Este contrato deberá hacerse por escrito*". Ante dicho mandato, nuestra Suprema Corte de Justicia[4], ha estatuido que los elementos indispensables para la existencia de una transacción son: a) una situación litigiosa; b) la intención de las partes de ponerle fin; y c) las concesiones recíprocas consentidas con ese propósito.

16. Así las cosas, este tribunal es de criterio que el convenio firmado por los señores Jaime Enrique Fernández Salcedo, Jaime Nelson Fernández Salcedo, José Enrique Fernández Salcedo y Wanda Corina Antonia Fernández García, debe ser homologado con todas las consecuencias de derecho, en virtud de que los mismos estipularon la modalidad en la que los bienes muebles e inmuebles adquiridos debían ser distribuidos, por lo que dicha convención es ley entre las partes, y no lesiona el orden público establecido.

17. Asimismo, constituye un principio de que en materia de partición prevalece la divisibilidad y por tanto es regla de que a nadie puede obligarse a permanecer en estado de indivisión de bienes y siempre puede pedirse la partición, conforme lo dispone el artículo 815 del Código Civil.

Esta sala administrando justicia en nombre de la República por autoridad y mandato de la ley, en aplicación de las disposiciones establecidas en los artículos 68 y 69 de la Constitución y en ponderación de los textos convencionales y legales de la República Dominicana:

FALLA

PRIMERO: Acoge la solicitud de homologación de acuerdo de partición amigable, en consecuencia, homologa el acuerdo suscrito por los señores Jaime Enrique Fernández Salcedo, Jaime Nelson Fernández Salcedo, José Enrique Fernández Salcedo y Wanda Corina Antonia Fernández García, mediante acto autentico de partición de bienes muebles marcado con el No. 169, folio 138-139, de fecha veinticuatro (24) del mes de octubre del año dos mil veintidós (2022), debidamente notariado por el Lic. Antonio Carvajal Montero, abogado notario público de los del número del Distrito Nacional, a fin de que surta todos sus efectos legales.

SEGUNDO: Ordena al Registrador de Títulos correspondiente hacer las anotaciones que proceden conforme a la ley.

DADA Y FIRMADA ha sido la sentencia que antecede por la magistrada que figura en el encabezamiento, la cual fue leída íntegramente, firmada y sellada por ante mí, secretaria que certifica que la presente copia es fiel y conforme a su original, la que expido, firmo y sello, a solicitud de la parte interesada, hoy día veintiuno (21) del mes de marzo del año dos mil veintitrés (2023).

Charina V. Puente García
Secretaria

ADN
Ayuntamiento Distrito Nacional
Registrado en Santo Domingo, D.N.
Fecha 04/05/2023
Registro No. 2023-09835
RD$1,500.00
141

ANEXO V: LISTADO ENUNCIATIVOS, PERO NO LIMITATIVOS DE PERMISOS/AUTORIZACIONES/ LICENCIAS/ NO OBJECIONES A SER OBTENIDAS POR LA ARRENDATARIA PARA INICIAR LA CONSTRUCCIÓN DEL PROYECTO EN LA PORCIÓN ARRENDADA

	INSTITUCIÓN	PERMISOS/LICENCIA/AUTORIZACIÓN
1.	**Poder Ejecutivo**	Concesión Definitiva para la Explotación de Obras Eléctricas
2.	**Comisión Nacional de Energía (CNE)**	Concesión Provisional otorgada por la Comisión Nacional de Energía (CNE) y todos los documentos presentados para obtener la misma. Suscripción Contrato de Concesión Definitiva, previo haber cumplido con todos los requerimientos exigidos para que la CNE y la SIE otorguen su visto bueno al Poder Ejecutivo para la suscripción del Contrato de Concesión Definitiva
3.	**Empresas Distribuidoras**	Contrato PPA (si aplica)
4.	**Empresa de Transmisión Eléctrica Dominicana (ETED)**	Aprobación Planos/ No Objeción punto de Interconexión / Informe del Sistema de Transmisión Nacional (STN) emitido por la ETED. Definición del punto de interconexión y si disponibilidad para absorber la energía producida
5.	**Ayuntamiento local correspondiente**	Aprobación Proyecto (Sellado de Planos) Carta de No Objeción Certificación emitida por la Municipalidad /Municipio Uso del Permiso de Tierra.
6.	**Ministerio de Medio Ambiente y Recursos Naturales**	Estudio de Impacto Ambiental (EIA) Licencia o permiso Ambiental Autorización corte de árboles Informe de cumplimiento ambiental certificación confirmando el buen estado del Proyecto y licencia
7.	**Ministerio de Turismo**	No Objeción Uso de Suelo, si corresponde
8.	**Ministerio de Obras Públicas y**	1.- Licencia de Construcción 2.- Aprobación Proyecto (Sellado de Planos)

Revisado por Área Legal

DDNN: PRVB
AJ: JRBC

	Comunicaciones (MOPC)	3- Certificación emitida por el Ministerio de Obras Públicas y Comunicaciones que confirma el Proyecto y permite una buena reputación.
9.	**Cuerpo de Bomberos/Defensa Civil**	Carta de No Objeción de ambas entidades; Certificación emitida por el Departamento de Bomberos local confirmando la buena reputación del Proyecto y las aprobaciones Certificación emitida por el Departamento de Defensa Civil local confirmando la buena reputación del Proyecto y las aprobaciones.
10.	**Ministerio de Agricultura**	Certificación de que la Porción Arrendada no es de vocación agrícola

Revisado por Área Legal

DDNN: PRVB
AJ: JRBC

PRIMER CONVENIO MODIFICATORIO AL CONTRATO DE ARRENDAMIENTO DE FECHA 05 DE ABRIL DE 2024 QUE CELEBRAN POR UNA PARTE JAIME DAVID DE JESÚS FERNÁNDEZ MIRABAL, MARÍA TERESA FERNÁNDEZ COROMINAS, PEDRO DAVID FERNÁNDEZ COROMINAS, JAIME RAFAEL FERNÁNDEZ COROMINAS, WANDA CORINA ANTONIA FERNÁNDEZ GARCÍA, JOSÉ ENRIQUE FERNÁNDEZ SALCEDO, JAIME NELSON FERNÁNDEZ SALCEDO, JAIME ENRIQUE FERNÁNDEZ SALCEDO, POR SU PROPIO DERECHO, (A QUIENES EN LO SUCESIVO SE LES DENOMINARÁ COMO LOS "ARRENDADORES") Y POR LA OTRA PARTE ACCIONA ENERGÍA DOMINICANA, S.R.L., REPRESENTADA EN ESTE ACTO POR LA C. LUZORAIDA PERALTA PÉREZ Y EL C. PEDRO RAMÓN VALDÉZ BURGOS, A QUIEN EN LO SUCESIVO SE LE DENOMINARÁ COMO LA "ARRENDATARIA", Y EN SU CONJUNTO SERÁN DENOMINADOS COMO LAS "PARTES", Y DE FORMA INDIVIDUAL LA "PARTE", AL TENOR DE LOS SIGUIENTES ANTECEDENTES, DECLARACIONES Y CLÁUSULAS:

ANTECEDENTES

ÚNICO. Con fecha 05 de abril de 2024, las Partes celebraron el contrato de arrendamiento, (en adelante referido como el "Contrato").

Derivado de lo anterior, las Partes realizan las siguientes:

DECLARACIONES

a) Que las personas que suscriben el presente documento cuentan con facultades suficientes y necesarias para la celebración de este primer convenio modificatorio (Convenio Modificatorio), mismas facultades que a la fecha del presente no les han sido modificadas, limitadas o revocadas en forma alguna;

b) Que, las Partes han decidido de forma libre y consensuada modificar el contenido del Contrato única y exclusivamente por lo que respecta a la Cláusula 3.1. PRIMERA ETAPA, entendiendo que dichas modificaciones sustituirán lo establecido en el Contrato;

Expuesto lo anterior las Partes se obligan a seguir cumpliendo con las obligaciones adquiridas por virtud del Contrato y sus respectivos Anexos, por cuanto hace a lo no modificado y, respectivamente, a dar cumplimiento a las modificaciones pactadas por virtud de este Convenio Modificatorio; por lo tanto, las Partes están de acuerdo en modificar los términos del Contrato para quedar como se indica:

CLAUSULAS

PRIMERA. De conformidad con lo estipulado en la Declaración (b), del presente Convenio Modificatorio, las Partes están de acuerdo en modificar dicha cláusula, quedando de la siguiente forma:

DNN: PJMM
AJ: PCP

(...)

3.1.PRIMERA ETAPA- Esta etapa tendrá una duración máxima de tres (3) años, salvo que a petición de la ARRENDATARIA, las PARTES consienta por escrito la extensión de este plazo, y comienza con la firma del presente Contrato y terminará: (i) el día en que la ARRENDATARIA notifique a los ARRENDADORES la viabilidad del Proyecto y su intención de proceder con la construcción y desarrollo del Proyecto; o (ii) el día del tercer (3er) aniversario de la suscripción del presente Contrato, lo que ocurra primero. Queda expresamente convenido en las PARTES que durante la PRIMERA ETAPA la ARRENDATARIA no podrá realizar ningún tipo de construcción, trabajo, obras, instalaciones y/o edificaciones. Sin embargo, con la finalidad de determinar la viabilidad del desarrollo del Proyecto los ARRENDADORES reconocen que la ARRENDATARIA podrá llevar a cabo la instalación de antenas de medición de viento, solar, así como cualquier otra medición de recurso que la ARRENDATARIA considere conveniente para el proyecto. Igualmente, la ARRENDATARIA podrá instalar los puntos de anclaje necesarios en la Porción Arrendada, en la ubicación de la elección de la ARRENDATARIA y previo a coordinación con los ARRENDADORES sin que afecte las actividades desarrolladas por estos últimos en la Porción Arrendada, para lo cual deberá notificar por escrito a los ARRENDADORES con al menos cinco (5) días hábiles el día, la hora y las personas que estarán visitando el lugar a los fines de que los ARRENDADORES les otorguen el acceso a la Porción Arrendada para la colocación de los equipos que permitan la realización de los estudios correspondientes.

No obstante, los ARRENDADORES aceptan y reconocen la facultad que tiene la ARRENDATARIA de, a su sola discreción, culminar esta etapa antes de su vencimiento de conformidad con el presente artículo, así como del artículo Sexto del presente instrumento.

(...)

SEGUNDA. ENTRADA EN VIGOR. Las Partes acuerdan que los efectos del presente Convenio Modificatorio entrarán en vigor a partir de su fecha de firma, por lo que cada una de las Partes acuerdan en realizar todas las actividades necesarias para cumplir con las obligaciones a su cargo en términos de lo establecido en el presente documento, así como del Contrato.

2.1. Las Partes declaran y reconocen que el presente documento no modifica los plazos acordados en el Contrato de Arrendamiento de fecha el 05 de abril de 2024, por lo que dicho plazos continúan su curso normal a partir de la fecha de suscripción de dicho Contrato de Arrendamiento.

TERCERA. NO NOVACIÓN. Las Partes convienen que salvo lo que se ha hecho constar en este Convenio Modificatorio, el mismo no implica novación alguna al Contrato y sus Anexos por lo que continúan en pleno vigor y efecto, en todo lo no modificado.

LIC. CARLOS MARTIN VALDEZ D. * Abogado-Notario * Santo Domingo, R.D. Mat: 486

DNN: PMJM
AJ: PCP

CUARTA. DIVISIBILIDAD. Si un tribunal u otra autoridad de jurisdicción competente decidiere que cualquier término o disposición del presente Convenio Modificatorio es inválida, nula o inejecutable, el resto del presente Convenio Modificatorio seguirá en pleno vigor y efecto y de ninguna manera será afectado adversamente, siempre que la divisibilidad de tal término no haga impracticable o imposible el cumplimiento de las obligaciones sustanciales de una parte.

QUINTA. ENCABEZADOS. Los encabezados de las diversas cláusulas de este Convenio Modificatorio se han insertado por razones de orden y referencia, por lo que de ninguna manera afectan o modifican el significado o interpretación de los términos y condiciones del mismo.

SEXTA. ACUERDO COMPLETO. El presente Convenio Modificatorio, constituye el total entendimiento y acuerdo entre las Partes, y prevalecerá sobre cualquier otro acuerdo verbal y/o escrito relacionado con el Contrato referido en el capítulo de antecedentes.

SÉPTIMA. LEGISLACIÓN APLICABLE Y JURISDICCIÓN. Para la ejecución, interpretación y cumplimiento del presente Convenio, las Partes se someten expresamente a la jurisdicción y competencia de los tribunales de la Republica Dominicana, renunciando desde ahora a cualquier otra que pudiera corresponderles por domicilio presente o futuro u otro motivo.

Debidamente enteradas las Partes del contenido y alcance del presente Convenio Modificatorio, lo firman en tres (3) originales de un mismo tener y efecto, para cada una de las Partes contratantes. En la Ciudad de Santo Domingo de Guzmán, Distrito Nacional, capital de la República Dominicana, a los dieciocho (18) días del mes de noviembre del año dos mil veinticuatro (2024).

LOS ARRENDADORES

Jaime David de Jesús Fernández Mirabal

María Teresa Fernández Corominas

Pedro David Fernández Corominas

Jaime Rafael Fernández Corominas

Wanda Corina Antonia Fernández García

José Enrique Fernández Salcedo

Jaime Nelson Fernández Salcedo

Jaime Enrique Fernández Salcedo

DNN: PMJM
AJ: PCP

LA ARRENDATARIA

Luzoraida Peralta Pérez
Apoderado Legal

ACCIONA ENERGÍA DOMINICANA, SRL
RNC: 132-39381-3
Santo Domingo, R.D.

Pedro Ramón Valdéz Burgos
Apoderado Legal

Yo, Carlos M Martin, Abogado Notario Público de los del Número para el Distrito Nacional, provisto de la Matrícula del Colegio de Notarios Inc. No. 4899, **CERTIFICO Y DOY FE:** Que por ante mí comparecieron los señores **Jaime David de Jesús Fernández Mirabal, María Teresa Fernández Corominas, Pedro David Fernández Corominas, Jaime Rafael Fernández Corominas, Wanda Corina Antonia Fernández García, José Enrique Fernández Salcedo, Jaime Nelson Fernández Salcedo, Jaime Enrique Fernández Salcedo, Luzoraida Peralta Pérez y Pedro Ramón Valdéz Burgos,** de generales anotadas, quienes libre y voluntariamente firmaron el presente acto, declarándome bajo la fe del juramento ser esas las firmas que usan en todos los actos públicos y privados. Hecho y firmado de buena fe, en la Ciudad de Santo Domingo, Distrito Nacional, capital de la República Dominicana a los dieciocho (18) días del mes de noviembre de dos mil veinticuatro (2024).

Notario Público

LIC. CARLOS MARTIN VALDEZ D.
Abogado-Notario
Mat. 4899
Santo Domingo, R. D.

DNN: PMJM
AJ: PCP

LIBRO 0323

CONSTANCIA ANOTADA

FOLIO 201

VERIFICAR LA PRESENCIA DE LA MARCA DE AGUA EN FORMA DE LOGO SOSTENIENDO EL DOCUMENTO A CONTRALUZ

REGISTRO DE TÍTULOS

JURISDICCIÓN INMOBILIARIA
PODER JUDICIAL REPÚBLICA DOMINICANA

MATRÍCULA
1400014350

FECHA Y HORA DE INSCRIPCIÓN
15/04/2024 14:57

VIENE DE
L.315, F.130

MUNICIPIO
CABRERA

PROVINCIA
MARIA TRINIDAD SANCHEZ

SUPERFICIE EN METROS CUADRADOS
159.102,44 m²

OFICINA
Registro de Títulos de Nagua

DESIGNACIÓN CATASTRAL:
DC:03,PARCELA:4

PROPIETARIO:

JAIME DAVID DE JESUS FERNANDEZ MIRABAL

En virtud de la Ley y en nombre de la República se declara TITULAR DEL DERECHO DE PROPIEDAD a JAIME ENRIQUE FERNANDEZ SALCEDO, de nacionalidad Dominicana, mayor de edad, Cédula de Identidad No.001-1453469-6, soltero, con un porcentaje de participación de 8.33%; JAIME NELSON FERNANDEZ SALCEDO, de nacionalidad Dominicana, mayor de edad, Cédula de Identidad No.055-0027442-7, soltero, con un porcentaje de participación de 8.33%; JOSE ENRIQUE FERNANDEZ SALCEDO, de nacionalidad Dominicana, mayor de edad, Cédula de Identidad No.001-1636969-5, soltero, con un porcentaje de participación de 8.33%; WANDA CORINA ANTONIA FERNANDEZ GARCIA, de nacionalidad Dominicana, mayor de edad, Cédula de Identidad No.001-0779223-6, soltera, con un porcentaje de participación de 8.33%; JAIME DAVID DE JESUS FERNANDEZ MIRABAL, de nacionalidad Dominicana, mayor de edad, Cédula de Identidad No.055-0011454-0, soltero, con un porcentaje de participación de 33.33%; MARIA TERESA FERNANDEZ COROMINAS, de nacionalidad Dominicana, mayor de edad, Cédula de Identidad No.001-1144329-7, soltera, con un porcentaje de participación de 11.11%; PEDRO DAVID FERNANDEZ COROMINAS, de nacionalidad Dominicana, mayor de edad, Cédula de Identidad No.001-1659893-9, soltero, con un porcentaje de participación de 11.11% y JAIME RAFAEL FERNANDEZ COROMINAS, de nacionalidad Dominicana, mayor de edad, Cédula de Identidad No.001-1281951-1, soltero, con un porcentaje de participación de 11.11%, sobre una porción de terreno con una superficie de 159,102.44 metros cuadrados, identificada con la matrícula No.1400014350, dentro del inmueble: Parcela 4, del Distrito Catastral No.03, ubicado en CABRERA, MARIA TRINIDAD SANCHEZ. El derecho fue adquirido a BELGICA ADELA MIRABAL REYES y JAIME ENRIQUE FERNANDEZ MIRABAL, de nacionalidad Dominicana, mayor de edad, Cédula de Identidad No.055-0024018-8, casado con JOSEFINA SALCEDO CANAAN, mayor de edad. El derecho tiene su origen en DETERMINACIÓN DE HEREDEROS Y PARTICIÓN, según consta en el documento No.1270-2024-R-00034 de fecha 25/ene/2024, Resolución emitida por SALA VIII DEL TRIBUNAL DE JURISDICCIÓN ORIGINAL DEL DISTRITO NACIONAL. Corregida por la Resolución No. 1270-2024-R-00130, de fecha 05 de abril del 2024, emitida por el mismo Tribunal . Inscrito a las 2:57:07 p. m. el 15/abr/2024. La presente cancela la anterior Constancia Anotada identificada en el pase de origen. CONSTANCIA ANOTADA INTRANSFERIBLE Y SIN PROTECCIÓN DEL FONDO DE GARANTÍA: Para transferir los derechos consignados en esta Constancia Anotada, los mismos deberán individualizarse mediante un acto de levantamiento parcelario aprobado y registrado en la Dirección Regional de Mensuras Catastrales. Los derechos consignados en esta Constancia Anotada no cuentan con la protección del Fondo de Garantía conforme a lo dispuesto por la Ley 108-05 de Registro Inmobiliario y sus Reglamentos. Emitido el 13 de junio del 2024.

Rudilania De Leon Alcantara
Registrador de Títulos
Registro de Títulos de Nagua

2282410150

21228241015003232014 1

Para validar la información impresa en este documento, favor consultar el sitio www.ji.gov.do

01450679

LEER AL DORSO

ESTE DOCUMENTO NO ES VALIDO SI TIENE ALTERACIONES, BORRADURAS O TACHADURAS

DOCUMENTO OFICIAL, SU ALTERACIÓN ESTÁ PENALIZADA POR LEY

LIBRO 0323

CONSTANCIA ANOTADA

FOLIO 201

VERIFICAR LA PRESENCIA DE LA MARCA DE AGUA EN FORMA DE LOGO SOSTENIENDO EL DOCUMENTO A CONTRALUZ

REGISTRO DE TÍTULOS

JURISDICCIÓN INMOBILIARIA
PODER JUDICIAL REPÚBLICA DOMINICANA

MATRÍCULA 1400014350

FECHA Y HORA DE INSCRIPCIÓN 15/04/2024 14:57

VIENE DE L.315, F.130

MUNICIPIO CABRERA

PROVINCIA MARIA TRINIDAD SANCHEZ

SUPERFICIE EN METROS CUADRADOS 159.102,44 m²

OFICINA Registro de Títulos de Nagua

DESIGNACIÓN CATASTRAL: DC:03,PARCELA:4

PROPIETARIO:

MARIA TERESA FERNANDEZ COROMINAS

En virtud de la Ley y en nombre de la República se declara TITULAR DEL DERECHO DE PROPIEDAD a JAIME ENRIQUE FERNANDEZ SALCEDO, de nacionalidad Dominicana, mayor de edad, Cédula de Identidad No.001-1453469-6, soltero, con un porcentaje de participación de 8.33%; JAIME NELSON FERNANDEZ SALCEDO, de nacionalidad Dominicana, mayor de edad, Cédula de Identidad No.055-0027442-7, soltero, con un porcentaje de participación de 8.33%; JOSE ENRIQUE FERNANDEZ SALCEDO, de nacionalidad Dominicana, mayor de edad, Cédula de Identidad No.001-1636969-5, soltero, con un porcentaje de participación de 8.33%; WANDA CORINA ANTONIA FERNANDEZ GARCIA, de nacionalidad Dominicana, mayor de edad, Cédula de Identidad No.001-0779223-6, soltera, con un porcentaje de participación de 8.33%; JAIME DAVID DE JESUS FERNANDEZ MIRABAL, de nacionalidad Dominicana, mayor de edad, Cédula de Identidad No.055-0011454-0, soltero, con un porcentaje de participación de 33.33%; MARIA TERESA FERNANDEZ COROMINAS, de nacionalidad Dominicana, mayor de edad, Cédula de Identidad No.001-1144329-7, soltera, con un porcentaje de participación de 11.11%; PEDRO DAVID FERNANDEZ COROMINAS, de nacionalidad Dominicana, mayor de edad, Cédula de Identidad No.001-1659893-9, soltero, con un porcentaje de participación de 11.11% y JAIME RAFAEL FERNANDEZ COROMINAS, de nacionalidad Dominicana, mayor de edad, Cédula de Identidad No.001-1281951-1, soltero, con un porcentaje de participación de 11.11%, sobre una porción de terreno con una superficie de 159,102.44 metros cuadrados, identificada con la matrícula No.1400014350, dentro del inmueble: Parcela 4, del Distrito Catastral No.03, ubicado en CABRERA, MARIA TRINIDAD SANCHEZ. El derecho fue adquirido a BELGICA ADELA MIRABAL REYES y JAIME ENRIQUE FERNANDEZ MIRABAL, de nacionalidad Dominicana, mayor de edad, Cédula de Identidad No.055-0024018-8, casado con JOSEFINA SALCEDO CANAAN, mayor de edad. El derecho tiene su origen en DETERMINACIÓN DE HEREDEROS Y PARTICIÓN, según consta en el documento No.1270-2024-R-00034 de fecha 25/ene/2024, Resolución emitida por SALA VIII DEL TRIBUNAL DE JURISDICCIÓN ORIGINAL DEL DISTRITO NACIONAL. Corregida por la Resolución No. 1270-2024-R-00130, de fecha 05 de abril del 2024, emitida por el mismo Tribunal . Inscrito a las 2:57:07 p. m. el 15/abr/2024. La presente cancela la anterior Constancia Anotada identificada en el pase de origen. CONSTANCIA ANOTADA INTRANSFERIBLE Y SIN PROTECCIÓN DEL FONDO DE GARANTÍA: Para transferir los derechos consignados en esta Constancia Anotada, los mismos deberán individualizarse mediante un acto de levantamiento parcelario aprobado y registrado en la Dirección Regional de Mensuras Catastrales. Los derechos consignados en esta Constancia Anotada no cuentan con la protección del Fondo de Garantía conforme a lo dispuesto por la Ley 108-05 de Registro Inmobiliario y sus Reglamentos. Emitido el 13 de junio del 2024.

Rudilania De Leon Alcantara
Registrador de Títulos
Registro de Títulos de Nagua

2282410150

21228241015003232014 1

Para validar la información impresa en este documento, favor consultar el sitio www.ji.gov.do

01450680

LEER AL DORSO

ESTE DOCUMENTO NO ES VALIDO SI TIENE ALTERACIONES, BORRADURAS O TACHADURAS

DOCUMENTO OFICIAL, SU ALTERACIÓN ESTÁ PENALIZADA POR LEY

LIBRO 0323

CONSTANCIA ANOTADA

FOLIO 201

VERIFICAR LA PRESENCIA DE LA MARCA DE AGUA EN FORMA DE LOGO SOSTENIENDO EL DOCUMENTO A CONTRALUZ

REGISTRO DE TÍTULOS

JURISDICCIÓN INMOBILIARIA
PODER JUDICIAL REPÚBLICA DOMINICANA

MATRÍCULA
1400014350

FECHA Y HORA DE INSCRIPCIÓN
15/04/2024 14:57

VIENE DE
L.315, F.130

MUNICIPIO
CABRERA

PROVINCIA
MARIA TRINIDAD SANCHEZ

SUPERFICIE EN METROS CUADRADOS
159.102,44 m²

OFICINA
Registro de Títulos de Nagua

DESIGNACIÓN CATASTRAL:
DC:03,PARCELA:4

PROPIETARIO:

JAIME RAFAEL FERNANDEZ COROMINAS

En virtud de la Ley y en nombre de la República se declara TITULAR DEL DERECHO DE PROPIEDAD a JAIME ENRIQUE FERNANDEZ SALCEDO, de nacionalidad Dominicana, mayor de edad, Cédula de Identidad No.001-1453469-6, soltero, con un porcentaje de participación de 8.33%; JAIME NELSON FERNANDEZ SALCEDO, de nacionalidad Dominicana, mayor de edad, Cédula de Identidad No.055-0027442-7, soltero, con un porcentaje de participación de 8.33%; JOSE ENRIQUE FERNANDEZ SALCEDO, de nacionalidad Dominicana, mayor de edad, Cédula de Identidad No.001-1636969-5, soltero, con un porcentaje de participación de 8.33%; WANDA CORINA ANTONIA FERNANDEZ GARCIA, de nacionalidad Dominicana, mayor de edad, Cédula de Identidad No.001-0779223-6, soltera, con un porcentaje de participación de 8.33%; JAIME DAVID DE JESUS FERNANDEZ MIRABAL, de nacionalidad Dominicana, mayor de edad, Cédula de Identidad No.055-0011454-0, soltero, con un porcentaje de participación de 33.33%; MARIA TERESA FERNANDEZ COROMINAS, de nacionalidad Dominicana, mayor de edad, Cédula de Identidad No.001-1144329-7, soltera, con un porcentaje de participación de 11.11%; PEDRO DAVID FERNANDEZ COROMINAS, de nacionalidad Dominicana, mayor de edad, Cédula de Identidad No.001-1659893-9, soltero, con un porcentaje de participación de 11.11% y JAIME RAFAEL FERNANDEZ COROMINAS, de nacionalidad Dominicana, mayor de edad, Cédula de Identidad No.001-1281951-1, soltero, con un porcentaje de participación de 11.11%, sobre una porción de terreno con una superficie de 159,102.44 metros cuadrados, identificada con la matrícula No.1400014350, dentro del inmueble: Parcela 4, del Distrito Catastral No.03, ubicado en CABRERA, MARIA TRINIDAD SANCHEZ. El derecho fue adquirido a BELGICA ADELA MIRABAL REYES y JAIME ENRIQUE FERNANDEZ MIRABAL, de nacionalidad Dominicana, mayor de edad, Cédula de Identidad No.055-0024018-8, casado con JOSEFINA SALCEDO CANAAN, mayor de edad. El derecho tiene su origen en DETERMINACIÓN DE HEREDEROS Y PARTICIÓN, según consta en el documento No.1270-2024-R-00034 de fecha 25/ene/2024, Resolución emitida por SALA VIII DEL TRIBUNAL DE JURISDICCIÓN ORIGINAL DEL DISTRITO NACIONAL. Corregida por la Resolución No. 1270-2024-R-00130, de fecha 05 de abril del 2024, emitida por el mismo Tribunal . Inscrito a las 2:57:07 p. m. el 15/abr/2024. La presente cancela la anterior Constancia Anotada identificada en el pase de origen. CONSTANCIA ANOTADA INTRANSFERIBLE Y SIN PROTECCIÓN DEL FONDO DE GARANTÍA: Para transferir los derechos consignados en esta Constancia Anotada, los mismos deberán individualizarse mediante un acto de levantamiento parcelario aprobado y registrado en la Dirección Regional de Mensuras Catastrales. Los derechos consignados en esta Constancia Anotada no cuentan con la protección del Fondo de Garantía conforme a lo dispuesto por la Ley 108-05 de Registro Inmobiliario y sus Reglamentos. Emitido el 13 de junio del 2024.

Rudilania De Leon Alcantara
Registrador de Títulos
Registro de Títulos de Nagua

2282410150

21228241015003232014 1

Para validar la información impresa en este documento, favor consultar el sitio www.ji.gov.do

01450681

LEER AL DORSO

ESTE DOCUMENTO NO ES VALIDO SI TIENE ALTERACIONES, BORRADURAS O TACHADURAS

DOCUMENTO OFICIAL, SU ALTERACIÓN ESTÁ PENALIZADA POR LEY

ESTE DOCUMENTO NO ES VALIDO SI TIENE ALTERACIONES, BORRADURAS O TACHADURAS

LIBRO 0323

CONSTANCIA ANOTADA

FOLIO 201

VERIFICAR LA PRESENCIA DE LA MARCA DE AGUA EN FORMA DE LOGO SOSTENIENDO EL DOCUMENTO A CONTRALUZ

REGISTRO DE TÍTULOS

JURISDICCIÓN INMOBILIARIA
PODER JUDICIAL REPÚBLICA DOMINICANA

MATRÍCULA
1400014350

FECHA Y HORA DE INSCRIPCIÓN
15/04/2024 14:57

VIENE DE
L.315, F.130

MUNICIPIO
CABRERA

PROVINCIA
MARIA TRINIDAD SANCHEZ

OFICINA
Registro de Títulos de Nagua

SUPERFICIE EN METROS CUADRADOS
159.102,44 m²

DESIGNACIÓN CATASTRAL:
DC:03,PARCELA:4

PROPIETARIO:

PEDRO DAVID FERNANDEZ COROMINAS

En virtud de la Ley y en nombre de la República se declara TITULAR DEL DERECHO DE PROPIEDAD a JAIME ENRIQUE FERNANDEZ SALCEDO, de nacionalidad Dominicana, mayor de edad, Cédula de Identidad No.001-1453469-6, soltero, con un porcentaje de participación de 8.33%; JAIME NELSON FERNANDEZ SALCEDO, de nacionalidad Dominicana, mayor de edad, Cédula de Identidad No.055-0027442-7, soltero, con un porcentaje de participación de 8.33%; JOSE ENRIQUE FERNANDEZ SALCEDO, de nacionalidad Dominicana, mayor de edad, Cédula de Identidad No.001-1636969-5, soltero, con un porcentaje de participación de 8.33%; WANDA CORINA ANTONIA FERNANDEZ GARCIA, de nacionalidad Dominicana, mayor de edad, Cédula de Identidad No.001-0779223-6, soltera, con un porcentaje de participación de 8.33%; JAIME DAVID DE JESUS FERNANDEZ MIRABAL, de nacionalidad Dominicana, mayor de edad, Cédula de Identidad No.055-0011454-0, soltero, con un porcentaje de participación de 33.33%; MARIA TERESA FERNANDEZ COROMINAS, de nacionalidad Dominicana, mayor de edad, Cédula de Identidad No.001-1144329-7, soltera, con un porcentaje de participación de 11.11%; PEDRO DAVID FERNANDEZ COROMINAS, de nacionalidad Dominicana, mayor de edad, Cédula de Identidad No.001-1659893-9, soltero, con un porcentaje de participación de 11.11% y JAIME RAFAEL FERNANDEZ COROMINAS, de nacionalidad Dominicana, mayor de edad, Cédula de Identidad No.001-1281951-1, soltero, con un porcentaje de participación de 11.11%, sobre una porción de terreno con una superficie de 159,102.44 metros cuadrados, identificada con la matrícula No.1400014350, dentro del inmueble: Parcela 4, del Distrito Catastral No.03, ubicado en CABRERA, MARIA TRINIDAD SANCHEZ. El derecho fue adquirido a BELGICA ADELA MIRABAL REYES y JAIME ENRIQUE FERNANDEZ MIRABAL, de nacionalidad Dominicana, mayor de edad, Cédula de Identidad No.055-0024018-8, casado con JOSEFINA SALCEDO CANAAN, mayor de edad. El derecho tiene su origen en DETERMINACIÓN DE HEREDEROS Y PARTICIÓN, según consta en el documento No.1270-2024-R-00034 de fecha 25/ene/2024, Resolución emitida por SALA VIII DEL TRIBUNAL DE JURISDICCIÓN ORIGINAL DEL DISTRITO NACIONAL. Corregida por la Resolución No. 1270-2024-R-00130, de fecha 05 de abril del 2024, emitida por el mismo Tribunal . Inscrito a las 2:57:07 p. m. el 15/abr/2024. La presente cancela la anterior Constancia Anotada identificada en el pase de origen. CONSTANCIA ANOTADA INTRANSFERIBLE Y SIN PROTECCIÓN DEL FONDO DE GARANTÍA: Para transferir los derechos consignados en esta Constancia Anotada, los mismos deberán individualizarse mediante un acto de levantamiento parcelario aprobado y registrado en la Dirección Regional de Mensuras Catastrales. Los derechos consignados en esta Constancia Anotada no cuentan con la protección del Fondo de Garantía conforme a lo dispuesto por la Ley 108-05 de Registro Inmobiliario y sus Reglamentos. Emitido el 13 de junio del 2024.

Rudilania De Leon Alcantara
Registrador de Títulos
Registro de Títulos de Nagua

2282410150

21228241015003232014 1

Para validar la información impresa en este documento, favor consultar el sitio www.ji.gov.do

01450682

LEER AL DORSO

DOCUMENTO OFICIAL, SU ALTERACIÓN ESTÁ PENALIZADA POR LEY

LIBRO 0323

CONSTANCIA ANOTADA

FOLIO 201

VERIFICAR LA PRESENCIA DE LA MARCA DE AGUA EN FORMA DE LOGO SOSTENIENDO EL DOCUMENTO A CONTRALUZ

REGISTRO DE TÍTULOS

JURISDICCIÓN INMOBILIARIA
PODER JUDICIAL REPÚBLICA DOMINICANA

MATRÍCULA
1400014350

FECHA Y HORA DE INSCRIPCIÓN
15/04/2024 14:57

VIENE DE
L.315, F.130

MUNICIPIO
CABRERA

PROVINCIA
MARIA TRINIDAD SANCHEZ

SUPERFICIE EN METROS CUADRADOS
159.102,44 m²

OFICINA
Registro de Títulos de Nagua

DESIGNACIÓN CATASTRAL:
DC:03,PARCELA:4

PROPIETARIO:

JAIME ENRIQUE FERNANDEZ SALCEDO

En virtud de la Ley y en nombre de la República se declara TITULAR DEL DERECHO DE PROPIEDAD a JAIME ENRIQUE FERNANDEZ SALCEDO, de nacionalidad Dominicana, mayor de edad, Cédula de Identidad No.001-1453469-6, soltero, con un porcentaje de participación de 8.33%; JAIME NELSON FERNANDEZ SALCEDO, de nacionalidad Dominicana, mayor de edad, Cédula de Identidad No.055-0027442-7, soltero, con un porcentaje de participación de 8.33%; JOSE ENRIQUE FERNANDEZ SALCEDO, de nacionalidad Dominicana, mayor de edad, Cédula de Identidad No.001-1636969-5, soltero, con un porcentaje de participación de 8.33%; WANDA CORINA ANTONIA FERNANDEZ GARCIA, de nacionalidad Dominicana, mayor de edad, Cédula de Identidad No.001-0779223-6, soltera, con un porcentaje de participación de 8.33%; JAIME DAVID DE JESUS FERNANDEZ MIRABAL, de nacionalidad Dominicana, mayor de edad, Cédula de Identidad No.055-0011454-0, soltero, con un porcentaje de participación de 33.33%; MARÍA TERESA FERNANDEZ COROMINAS, de nacionalidad Dominicana, mayor de edad, Cédula de Identidad No.001-1144329-7, soltera, con un porcentaje de participación de 11.11%; PEDRO DAVID FERNANDEZ COROMINAS, de nacionalidad Dominicana, mayor de edad, Cédula de Identidad No.001-1659893-9, soltero, con un porcentaje de participación de 11.11% y JAIME RAFAEL FERNANDEZ COROMINAS, de nacionalidad Dominicana, mayor de edad, Cédula de Identidad No.001-1281951-1, soltero, con un porcentaje de participación de 11.11%, sobre una porción de terreno con una superficie de 159,102.44 metros cuadrados, identificada con la matrícula No.1400014350, dentro del inmueble: Parcela 4, del Distrito Catastral No.03, ubicado en CABRERA, MARIA TRINIDAD SANCHEZ. El derecho fue adquirido a BELGICA ADELA MIRABAL REYES y JAIME ENRIQUE FERNANDEZ MIRABAL, de nacionalidad Dominicana, mayor de edad, Cédula de Identidad No.055-0024018-8, casado con JOSEFINA SALCEDO CANAAN, mayor de edad. El derecho tiene su origen en DETERMINACIÓN DE HEREDEROS Y PARTICIÓN, según consta en el documento No.1270-2024-R-00034 de fecha 25/ene/2024, Resolución emitida por SALA VIII DEL TRIBUNAL DE JURISDICCIÓN ORIGINAL DEL DISTRITO NACIONAL. Corregida por la Resolución No. 1270-2024-R-00130, de fecha 05 de abril del 2024, emitida por el mismo Tribunal . Inscrito a las 2:57:07 p. m. el 15/abr/2024. La presente cancela la anterior Constancia Anotada identificada en el pase de origen. CONSTANCIA ANOTADA INTRANSFERIBLE Y SIN PROTECCIÓN DEL FONDO DE GARANTÍA: Para transferir los derechos consignados en esta Constancia Anotada, los mismos deberán individualizarse mediante un acto de levantamiento parcelario aprobado y registrado en la Dirección Regional de Mensuras Catastrales. Los derechos consignados en esta Constancia Anotada no cuentan con la protección del Fondo de Garantía conforme a lo dispuesto por la Ley 108-05 de Registro Inmobiliario y sus Reglamentos. Emitido el 13 de junio del 2024.

Rudilania De Leon Alcantara
Registrador de Títulos
Registro de Títulos de Nagua

2282410150

21228241015003232014 1

Para validar la información impresa en este documento, favor consultar el sitio www.ji.gov.do

01450685

LEER AL DORSO

ESTE DOCUMENTO NO ES VALIDO SI TIENE ALTERACIONES, BORRADURAS O TACHADURAS

DOCUMENTO OFICIAL, SU ALTERACIÓN ESTÁ PENALIZADA POR LEY

LIBRO 0323

CONSTANCIA ANOTADA

FOLIO 201

VERIFICAR LA PRESENCIA DE LA MARCA DE AGUA EN FORMA DE LOGO SOSTENIENDO EL DOCUMENTO A CONTRALUZ

REGISTRO DE TÍTULOS

JURISDICCIÓN INMOBILIARIA
PODER JUDICIAL REPÚBLICA DOMINICANA

MATRÍCULA
1400014350

FECHA Y HORA DE INSCRIPCIÓN
15/04/2024 14:57

VIENE DE
L.315, F.130

MUNICIPIO
CABRERA

PROVINCIA
MARIA TRINIDAD SANCHEZ

OFICINA
Registro de Títulos de Nagua

SUPERFICIE EN METROS CUADRADOS
159.102,44 m²

DESIGNACIÓN CATASTRAL:
DC:03,PARCELA:4

PROPIETARIO:

WANDA CORINA ANTONIA FERNANDEZ GARCIA

En virtud de la Ley y en nombre de la República se declara TITULAR DEL DERECHO DE PROPIEDAD a JAIME ENRIQUE FERNANDEZ SALCEDO, de nacionalidad Dominicana, mayor de edad, Cédula de Identidad No.001-1453469-6, soltero, con un porcentaje de participación de 8.33%; JAIME NELSON FERNANDEZ SALCEDO, de nacionalidad Dominicana, mayor de edad, Cédula de Identidad No.055-0027442-7, soltero, con un porcentaje de participación de 8.33%; JOSE ENRIQUE FERNANDEZ SALCEDO, de nacionalidad Dominicana, mayor de edad, Cédula de Identidad No.001-1636969-5, soltero, con un porcentaje de participación de 8.33%; WANDA CORINA ANTONIA FERNANDEZ GARCIA, de nacionalidad Dominicana, mayor de edad, Cédula de Identidad No.001-0779223-6, soltera, con un porcentaje de participación de 8.33%; JAIME DAVID DE JESUS FERNANDEZ MIRABAL, de nacionalidad Dominicana, mayor de edad, Cédula de Identidad No.055-0011454-0, soltero, con un porcentaje de participación de 33.33%; MARIA TERESA FERNANDEZ COROMINAS, de nacionalidad Dominicana, mayor de edad, Cédula de Identidad No.001-1144329-7, soltera, con un porcentaje de participación de 11.11%; PEDRO DAVID FERNANDEZ COROMINAS, de nacionalidad Dominicana, mayor de edad, Cédula de Identidad No.001-1659893-9, soltero, con un porcentaje de participación de 11.11% y JAIME RAFAEL FERNANDEZ COROMINAS, de nacionalidad Dominicana, mayor de edad, Cédula de Identidad No.001-1281951-1, soltero, con un porcentaje de participación de 11.11%, sobre una porción de terreno con una superficie de 159,102.44 metros cuadrados, identificada con la matrícula No.1400014350, dentro del inmueble: Parcela 4, del Distrito Catastral No.03, ubicado en CABRERA, MARIA TRINIDAD SANCHEZ. El derecho fue adquirido a BELGICA ADELA MIRABAL REYES y JAIME ENRIQUE FERNANDEZ MIRABAL, de nacionalidad Dominicana, mayor de edad, Cédula de Identidad No.055-0024018-8, casado con JOSEFINA SALCEDO CANAAN, mayor de edad. El derecho tiene su origen en DETERMINACIÓN DE HEREDEROS Y PARTICIÓN, según consta en el documento No.1270-2024-R-00034 de fecha 25/ene/2024, Resolución emitida por SALA VIII DEL TRIBUNAL DE JURISDICCIÓN ORIGINAL DEL DISTRITO NACIONAL. Corregida por la Resolución No. 1270-2024-R-00130, de fecha 05 de abril del 2024, emitida por el mismo Tribunal . Inscrito a las 2:57:07 p. m. el 15/abr/2024. La presente cancela la anterior Constancia Anotada identificada en el pase de origen. CONSTANCIA ANOTADA INTRANSFERIBLE Y SIN PROTECCIÓN DEL FONDO DE GARANTÍA: Para transferir los derechos consignados en esta Constancia Anotada, los mismos deberán individualizarse mediante un acto de levantamiento parcelario aprobado y registrado en la Dirección Regional de Mensuras Catastrales. Los derechos consignados en esta Constancia Anotada no cuentan con la protección del Fondo de Garantía conforme a lo dispuesto por la Ley 108-05 de Registro Inmobiliario y sus Reglamentos. Emitido el 13 de junio del 2024.

Rudilania De Leon Alcantara
Registrador de Títulos
Registro de Títulos de Nagua

2282410150

21228241015003232014 1

Para validar la información impresa en este documento, favor consultar el sitio www.ji.gov.do

01450683

LEER AL DORSO

ESTE DOCUMENTO NO ES VALIDO SI TIENE ALTERACIONES, BORRADURAS O TACHADURAS

DOCUMENTO OFICIAL, SU ALTERACIÓN ESTÁ PENALIZADA POR LEY

LIBRO 0323

CONSTANCIA ANOTADA

FOLIO 201

VERIFICAR LA PRESENCIA DE LA MARCA DE AGUA EN FORMA DE LOGO SOSTENIENDO EL DOCUMENTO A CONTRALUZ

REGISTRO DE TÍTULOS

JURISDICCIÓN INMOBILIARIA
PODER JUDICIAL REPÚBLICA DOMINICANA

MATRÍCULA
1400014350

FECHA Y HORA DE INSCRIPCIÓN
15/04/2024 14:57

VIENE DE
L.315, F.130

MUNICIPIO
CABRERA

PROVINCIA
MARIA TRINIDAD SANCHEZ

OFICINA
Registro de Títulos de Nagua

SUPERFICIE EN METROS CUADRADOS
159.102,44 m²

DESIGNACIÓN CATASTRAL:
DC:03,PARCELA:4

PROPIETARIO:

JOSE ENRIQUE FERNANDEZ SALCEDO

En virtud de la Ley y en nombre de la República se declara TITULAR DEL DERECHO DE PROPIEDAD a JAIME ENRIQUE FERNANDEZ SALCEDO, de nacionalidad Dominicana, mayor de edad, Cédula de Identidad No.001-1453469-6, soltero, con un porcentaje de participación de 8.33%; JAIME NELSON FERNANDEZ SALCEDO, de nacionalidad Dominicana, mayor de edad, Cédula de Identidad No.055-0027442-7, soltero, con un porcentaje de participación de 8.33%; JOSE ENRIQUE FERNANDEZ SALCEDO, de nacionalidad Dominicana, mayor de edad, Cédula de Identidad No.001-1636969-5, soltero, con un porcentaje de participación de 8.33%; WANDA CORINA ANTONIA FERNANDEZ GARCIA, de nacionalidad Dominicana, mayor de edad, Cédula de Identidad No.001-0779223-6, soltera, con un porcentaje de participación de 8.33%; JAIME DAVID DE JESUS FERNANDEZ MIRABAL, de nacionalidad Dominicana, mayor de edad, Cédula de Identidad No.055-0011454-0, soltero, con un porcentaje de participación de 33.33%; MARIA TERESA FERNANDEZ COROMINAS, de nacionalidad Dominicana, mayor de edad, Cédula de Identidad No.001-1144329-7, soltera, con un porcentaje de participación de 11.11%; PEDRO DAVID FERNANDEZ COROMINAS, de nacionalidad Dominicana, mayor de edad, Cédula de Identidad No.001-1659893-9, soltero, con un porcentaje de participación de 11.11% y JAIME RAFAEL FERNANDEZ COROMINAS, de nacionalidad Dominicana, mayor de edad, Cédula de Identidad No.001-1281951-1, soltero, con un porcentaje de participación de 11.11%, sobre una porción de terreno con una superficie de 159,102.44 metros cuadrados, identificada con la matrícula No.1400014350, dentro del inmueble: Parcela 4, del Distrito Catastral No.03, ubicado en CABRERA, MARIA TRINIDAD SANCHEZ. El derecho fue adquirido a BELGICA ADELA MIRABAL REYES y JAIME ENRIQUE FERNANDEZ MIRABAL, de nacionalidad Dominicana, mayor de edad, Cédula de Identidad No.055-0024018-8, casado con JOSEFINA SALCEDO CANAAN, mayor de edad. El derecho tiene su origen en DETERMINACIÓN DE HEREDEROS Y PARTICIÓN, según consta en el documento No.1270-2024-R-00034 de fecha 25/ene/2024, Resolución emitida por SALA VIII DEL TRIBUNAL DE JURISDICCIÓN ORIGINAL DEL DISTRITO NACIONAL. Corregida por la Resolución No. 1270-2024-R-00130, de fecha 05 de abril del 2024, emitida por el mismo Tribunal . Inscrito a las 2:57:07 p. m. el 15/abr/2024. La presente cancela la anterior Constancia Anotada identificada en el pase de origen. CONSTANCIA ANOTADA INTRANSFERIBLE Y SIN PROTECCIÓN DEL FONDO DE GARANTÍA: Para transferir los derechos consignados en esta Constancia Anotada, los mismos deberán individualizarse mediante un acto de levantamiento parcelario aprobado y registrado en la Dirección Regional de Mensuras Catastrales. Los derechos consignados en esta Constancia Anotada no cuentan con la protección del Fondo de Garantía conforme a lo dispuesto por la Ley 108-05 de Registro Inmobiliario y sus Reglamentos. Emitido el 13 de junio del 2024.

Rudilania De Leon Alcantara
Registrador de Títulos
Registro de Titulos de Nagua

2282410150

21228241015003232014 1

Para validar la información impresa en este documento, favor consultar el sitio www.ji.gov.do

01450684

LEER AL DORSO

ESTE DOCUMENTO NO ES VALIDO SI TIENE ALTERACIONES, BORRADURAS O TACHADURAS

DOCUMENTO OFICIAL, SU ALTERACIÓN ESTÁ PENALIZADA POR LEY

LIBRO 0323

CONSTANCIA ANOTADA

FOLIO 201

VERIFICAR LA PRESENCIA DE LA MARCA DE AGUA EN FORMA DE LOGO SOSTENIENDO EL DOCUMENTO A CONTRALUZ

REGISTRO DE TÍTULOS

JURISDICCIÓN INMOBILIARIA
PODER JUDICIAL REPÚBLICA DOMINICANA

MATRÍCULA 1400014350

FECHA Y HORA DE INSCRIPCIÓN 15/04/2024 14:57

VIENE DE L.315, F.130

MUNICIPIO CABRERA

PROVINCIA MARIA TRINIDAD SANCHEZ

SUPERFICIE EN METROS CUADRADOS 159.102,44 m²

OFICINA Registro de Títulos de Nagua

DESIGNACIÓN CATASTRAL: DC:03,PARCELA:4

PROPIETARIO:

JAIME NELSON FERNANDEZ SALCEDO

En virtud de la Ley y en nombre de la República se declara TITULAR DEL DERECHO DE PROPIEDAD a JAIME ENRIQUE FERNANDEZ SALCEDO, de nacionalidad Dominicana, mayor de edad, Cédula de Identidad No.001-1453469-6, soltero, con un porcentaje de participación de 8.33%; JAIME NELSON FERNANDEZ SALCEDO, de nacionalidad Dominicana, mayor de edad, Cédula de Identidad No.055-0027442-7, soltero, con un porcentaje de participación de 8.33%; JOSE ENRIQUE FERNANDEZ SALCEDO, de nacionalidad Dominicana, mayor de edad, Cédula de Identidad No.001-1636969-5, soltero, con un porcentaje de participación de 8.33%; WANDA CORINA ANTONIA FERNANDEZ GARCIA, de nacionalidad Dominicana, mayor de edad, Cédula de Identidad No.001-0779223-6, soltera, con un porcentaje de participación de 8.33%; JAIME DAVID DE JESUS FERNANDEZ MIRABAL, de nacionalidad Dominicana, mayor de edad, Cédula de Identidad No.055-0011454-0, soltero, con un porcentaje de participación de 33.33%; MARIA TERESA FERNANDEZ COROMINAS, de nacionalidad Dominicana, mayor de edad, Cédula de Identidad No.001-1144329-7, soltera, con un porcentaje de participación de 11.11%; PEDRO DAVID FERNANDEZ COROMINAS, de nacionalidad Dominicana, mayor de edad, Cédula de Identidad No.001-1659893-9, soltero, con un porcentaje de participación de 11.11% y JAIME RAFAEL FERNANDEZ COROMINAS, de nacionalidad Dominicana, mayor de edad, Cédula de Identidad No.001-1281951-1, soltero, con un porcentaje de participación de 11.11%, sobre una porción de terreno con una superficie de 159,102.44 metros cuadrados, identificada con la matrícula No.1400014350, dentro del inmueble: Parcela 4, del Distrito Catastral No.03, ubicado en CABRERA, MARIA TRINIDAD SANCHEZ. El derecho fue adquirido a BELGICA ADELA MIRABAL REYES y JAIME ENRIQUE FERNANDEZ MIRABAL, de nacionalidad Dominicana, mayor de edad, Cédula de Identidad No.055-0024018-8, casado con JOSEFINA SALCEDO CANAAN, mayor de edad. El derecho tiene su origen en DETERMINACIÓN DE HEREDEROS Y PARTICIÓN, según consta en el documento No.1270-2024-R-00034 de fecha 25/ene/2024, Resolución emitida por SALA VIII DEL TRIBUNAL DE JURISDICCIÓN ORIGINAL DEL DISTRITO NACIONAL. Corregida por la Resolución No. 1270-2024-R-00130, de fecha 05 de abril del 2024, emitida por el mismo Tribunal . Inscrito a las 2:57:07 p. m. el 15/abr/2024. La presente cancela la anterior Constancia Anotada identificada en el pase de origen. CONSTANCIA ANOTADA INTRANSFERIBLE Y SIN PROTECCIÓN DEL FONDO DE GARANTÍA: Para transferir los derechos consignados en esta Constancia Anotada, los mismos deberán individualizarse mediante un acto de levantamiento parcelario aprobado y registrado en la Dirección Regional de Mensuras Catastrales. Los derechos consignados en esta Constancia Anotada no cuentan con la protección del Fondo de Garantía conforme a lo dispuesto por la Ley 108-05 de Registro Inmobiliario y sus Reglamentos. Emitido el 13 de junio del 2024.

Rudilania De Leon Alcantara
Registrador de Títulos
Registro de Títulos de Nagua

2282410150

21228241015003232014 1

Para validar la información impresa en este documento, favor consultar el sitio www.ji.gov.do

01450686

LEER AL DORSO

ESTE DOCUMENTO NO ES VALIDO SI TIENE ALTERACIONES, BORRADURAS O TACHADURAS

DOCUMENTO OFICIAL, SU ALTERACIÓN ESTÁ PENALIZADA POR LEY

LIBRO 0323 **CONSTANCIA ANOTADA** FOLIO 196

VERIFICAR LA PRESENCIA DE LA MARCA DE AGUA EN FORMA DE LOGO SOSTENIENDO EL DOCUMENTO A CONTRALUZ

REGISTRO DE TÍTULOS

JURISDICCIÓN INMOBILIARIA
PODER JUDICIAL REPÚBLICA DOMINICANA

MATRÍCULA
1400014347

FECHA Y HORA DE INSCRIPCIÓN
15/04/2024 14:57

VIENE DE
L.315, F.133

MUNICIPIO
CABRERA

PROVINCIA
MARIA TRINIDAD SANCHEZ

SUPERFICIE EN METROS CUADRADOS
407.200,00 m²

OFICINA
Registro de Títulos de Nagua

DESIGNACIÓN CATASTRAL:
DC:03,PARCELA:13

PROPIETARIO:

JAIME DAVID DE JESUS FERNANDEZ MIRABAL

En virtud de la Ley y en nombre de la República se declara TITULAR DEL DERECHO DE PROPIEDAD a JAIME ENRIQUE FERNANDEZ SALCEDO, de nacionalidad Dominicana, mayor de edad, Cédula de Identidad No.001-1453469-6, soltero, con un porcentaje de participación de 8.33%; JAIME NELSON FERNANDEZ SALCEDO, de nacionalidad Dominicana, mayor de edad, Cédula de Identidad No.055-0027442-7, soltero, con un porcentaje de participación de 8.33%; JOSE ENRIQUE FERNANDEZ SALCEDO, de nacionalidad Dominicana, mayor de edad, Cédula de Identidad No.001-1636969-5, soltero, con un porcentaje de participación de 8.33%; WANDA CORINA ANTONIA FERNANDEZ GARCIA, de nacionalidad Dominicana, mayor de edad, Cédula de Identidad No.001-0779223-6, soltera, con un porcentaje de participación de 8.33%; JAIME DAVID DE JESUS FERNANDEZ MIRABAL, de nacionalidad Dominicana, mayor de edad, Cédula de Identidad No.055-0011454-0, soltero, con un porcentaje de participación de 33.33%; MARIA TERESA FERNANDEZ COROMINAS, de nacionalidad Dominicana, mayor de edad, Cédula de Identidad No.001-1144329-7, soltera, con un porcentaje de participación de 11.11%; PEDRO DAVID FERNANDEZ COROMINAS, de nacionalidad Dominicana, mayor de edad, Cédula de Identidad No.001-1659893-9, soltero, con un porcentaje de participación de 11.11% y JAIME RAFAEL FERNANDEZ COROMINAS, de nacionalidad Dominicana, mayor de edad, Cédula de Identidad No.001-1281951-1, soltero, con un porcentaje de participación de 11.11%, sobre una porción de terreno con una superficie de 407,200.00 metros cuadrados, identificada con la matrícula No.1400014347, dentro del inmueble: Parcela 13, del Distrito Catastral No.03, ubicado en CABRERA, MARIA TRINIDAD SANCHEZ. El derecho fue adquirido a BELGICA ADELA MIRABAL REYES y JAIME ENRIQUE FERNANDEZ MIRABAL, de nacionalidad Dominicana, mayor de edad, Cédula de Identidad No.055-0024018-8, casado con JOSEFINA SALCEDO CANAAN, mayor de edad. El derecho tiene su origen en DETERMINACIÓN DE HEREDEROS Y PARTICIÓN, según consta en el documento No.1270-2024-R-00034 de fecha 25/ene/2024, Resolución emitida por SALA VIII DEL TRIBUNAL DE JURISDICCIÓN ORIGINAL DEL DISTRITO NACIONAL. Corregida por la Resolución No. 1270-2024-R-00130, de fecha 05 de abril del 2024, emitida por el mismo Tribunal . Inscrito a las 2:57:07 p. m. el 15/abr/2024. La presente cancela la anterior Constancia Anotada identificada en el pase de origen. CONSTANCIA ANOTADA INTRANSFERIBLE Y SIN PROTECCIÓN DEL FONDO DE GARANTÍA: Para transferir los derechos consignados en esta Constancia Anotada, los mismos deberán individualizarse mediante un acto de levantamiento parcelario aprobado y registrado en la Dirección Regional de Mensuras Catastrales. Los derechos consignados en esta Constancia Anotada no cuentan con la protección del Fondo de Garantía conforme a lo dispuesto por la Ley 108-05 de Registro Inmobiliario y sus Reglamentos. Emitido el 13 de junio del 2024.

Rudilania De Leon Alcantara
Registrador de Títulos
Registro de Títulos de Nagua

2282410150

21228241015003231964l

Para validar la información impresa en este documento, favor consultar el sitio www.ji.gov.do

01450709

LEER AL DORSO

ESTE DOCUMENTO NO ES VALIDO SI TIENE ALTERACIONES, BORRADURAS O TACHADURAS

DOCUMENTO OFICIAL, SU ALTERACIÓN ESTÁ PENALIZADA POR LEY

LIBRO 0323

CONSTANCIA ANOTADA

FOLIO 196

VERIFICAR LA PRESENCIA DE LA MARCA DE AGUA EN FORMA DE LOGO SOSTENIENDO EL DOCUMENTO A CONTRALUZ

REGISTRO DE TÍTULOS

JURISDICCIÓN INMOBILIARIA
PODER JUDICIAL REPÚBLICA DOMINICANA

MATRÍCULA
1400014347

FECHA Y HORA DE INSCRIPCIÓN
15/04/2024 14:57

VIENE DE
L.315, F.133

MUNICIPIO
CABRERA

PROVINCIA
MARIA TRINIDAD SANCHEZ

OFICINA
Registro de Títulos de Nagua

SUPERFICIE EN METROS CUADRADOS
407.200,00 m²

DESIGNACIÓN CATASTRAL:
DC:03,PARCELA:13

PROPIETARIO:

MARIA TERESA FERNANDEZ COROMINAS

En virtud de la Ley y en nombre de la República se declara TITULAR DEL DERECHO DE PROPIEDAD a JAIME ENRIQUE FERNANDEZ SALCEDO, de nacionalidad Dominicana, mayor de edad, Cédula de Identidad No.001-1453469-6, soltero, con un porcentaje de participación de 8.33%; JAIME NELSON FERNANDEZ SALCEDO, de nacionalidad Dominicana, mayor de edad, Cédula de Identidad No.055-0027442-7, soltero, con un porcentaje de participación de 8.33%; JOSE ENRIQUE FERNANDEZ SALCEDO, de nacionalidad Dominicana, mayor de edad, Cédula de Identidad No.001-1636969-5, soltero, con un porcentaje de participación de 8.33%; WANDA CORINA ANTONIA FERNANDEZ GARCIA, de nacionalidad Dominicana, mayor de edad, Cédula de Identidad No.001-0779223-6, soltera, con un porcentaje de participación de 8.33%; JAIME DAVID DE JESUS FERNANDEZ MIRABAL, de nacionalidad Dominicana, mayor de edad, Cédula de Identidad No.055-0011454-0, soltero, con un porcentaje de participación de 33.33%; MARIA TERESA FERNANDEZ COROMINAS, de nacionalidad Dominicana, mayor de edad, Cédula de Identidad No.001-1144329-7, soltera, con un porcentaje de participación de 11.11%; PEDRO DAVID FERNANDEZ COROMINAS, de nacionalidad Dominicana, mayor de edad, Cédula de Identidad No.001-1659893-9, soltero, con un porcentaje de participación de 11.11% y JAIME RAFAEL FERNANDEZ COROMINAS, de nacionalidad Dominicana, mayor de edad, Cédula de Identidad No.001-1281951-1, soltero, con un porcentaje de participación de 11.11%, sobre una porción de terreno con una superficie de 407,200.00 metros cuadrados, identificada con la matrícula No.1400014347, dentro del inmueble: Parcela 13, del Distrito Catastral No.03, ubicado en CABRERA, MARIA TRINIDAD SANCHEZ. El derecho fue adquirido a BELGICA ADELA MIRABAL REYES y JAIME ENRIQUE FERNANDEZ MIRABAL, de nacionalidad Dominicana, mayor de edad, Cédula de Identidad No.055-0024018-8, casado con JOSEFINA SALCEDO CANAAN, mayor de edad. El derecho tiene su origen en DETERMINACIÓN DE HEREDEROS Y PARTICIÓN, según consta en el documento No.1270-2024-R-00034 de fecha 25/ene/2024, Resolución emitida por SALA VIII DEL TRIBUNAL DE JURISDICCIÓN ORIGINAL DEL DISTRITO NACIONAL. Corregida por la Resolución No. 1270-2024-R-00130, de fecha 05 de abril del 2024, emitida por el mismo Tribunal . Inscrito a las 2:57:07 p. m. el 15/abr/2024. La presente cancela la anterior Constancia Anotada identificada en el pase de origen. CONSTANCIA ANOTADA INTRANSFERIBLE Y SIN PROTECCIÓN DEL FONDO DE GARANTÍA: Para transferir los derechos consignados en esta Constancia Anotada, los mismos deberán individualizarse mediante un acto de levantamiento parcelario aprobado y registrado en la Dirección Regional de Mensuras Catastrales. Los derechos consignados en esta Constancia Anotada no cuentan con la protección del Fondo de Garantía conforme a lo dispuesto por la Ley 108-05 de Registro Inmobiliario y sus Reglamentos. Emitido el 13 de junio del 2024.

Rudilania De Leon Alcantara
Registrador de Títulos
Registro de Títulos de Nagua

2282410150

21228241015003231964l

Para validar la información impresa en este documento, favor consultar el sitio www.ji.gov.do

01450708

LEER AL DORSO

ESTE DOCUMENTO NO ES VALIDO SI TIENE ALTERACIONES, BORRADURAS O TACHADURAS
ESTE DOCUMENTO NO ES VALIDO SI TIENE ALTERACIONES, BORRADURAS O TACHADURAS
DOCUMENTO OFICIAL, SU ALTERACIÓN ESTÁ PENALIZADA POR LEY

LIBRO 0323

CONSTANCIA ANOTADA

FOLIO 196

VERIFICAR LA PRESENCIA DE LA MARCA DE AGUA EN FORMA DE LOGO SOSTENIENDO EL DOCUMENTO A CONTRALUZ

REGISTRO DE TÍTULOS

JURISDICCIÓN INMOBILIARIA
PODER JUDICIAL REPÚBLICA DOMINICANA

MATRÍCULA
1400014347

FECHA Y HORA DE INSCRIPCIÓN
15/04/2024 14:57

VIENE DE
L.315, F.133

MUNICIPIO
CABRERA

PROVINCIA
MARIA TRINIDAD SANCHEZ

SUPERFICIE EN METROS CUADRADOS
407.200,00 m²

OFICINA
Registro de Títulos de Nagua

DESIGNACIÓN CATASTRAL:
DC:03,PARCELA:13

PROPIETARIO:

JAIME RAFAEL FERNANDEZ COROMINAS

En virtud de la Ley y en nombre de la República se declara TITULAR DEL DERECHO DE PROPIEDAD a JAIME ENRIQUE FERNANDEZ SALCEDO, de nacionalidad Dominicana, mayor de edad, Cédula de Identidad No.001-1453469-6, soltero, con un porcentaje de participación de 8.33%; JAIME NELSON FERNANDEZ SALCEDO, de nacionalidad Dominicana, mayor de edad, Cédula de Identidad No.055-0027442-7, soltero, con un porcentaje de participación de 8.33%; JOSE ENRIQUE FERNANDEZ SALCEDO, de nacionalidad Dominicana, mayor de edad, Cédula de Identidad No.001-1636969-5, soltero, con un porcentaje de participación de 8.33%; WANDA CORINA ANTONIA FERNANDEZ GARCIA, de nacionalidad Dominicana, mayor de edad, Cédula de Identidad No.001-0779223-6, soltera, con un porcentaje de participación de 8.33%; JAIME DAVID DE JESUS FERNANDEZ MIRABAL, de nacionalidad Dominicana, mayor de edad, Cédula de Identidad No.055-0011454-0, soltero, con un porcentaje de participación de 33.33%; MARIA TERESA FERNANDEZ COROMINAS, de nacionalidad Dominicana, mayor de edad, Cédula de Identidad No.001-1144329-7, soltera, con un porcentaje de participación de 11.11%; PEDRO DAVID FERNANDEZ COROMINAS, de nacionalidad Dominicana, mayor de edad, Cédula de Identidad No.001-1659893-9, soltero, con un porcentaje de participación de 11.11% y JAIME RAFAEL FERNANDEZ COROMINAS, de nacionalidad Dominicana, mayor de edad, Cédula de Identidad No.001-1281951-1, soltero, con un porcentaje de participación de 11.11%, sobre una porción de terreno con una superficie de 407,200.00 metros cuadrados, identificada con la matrícula No.1400014347, dentro del inmueble: Parcela 13, del Distrito Catastral No.03, ubicado en CABRERA, MARIA TRINIDAD SANCHEZ. El derecho fue adquirido a BELGICA ADELA MIRABAL REYES y JAIME ENRIQUE FERNANDEZ MIRABAL, de nacionalidad Dominicana, mayor de edad, Cédula de Identidad No.055-0024018-8, casado con JOSEFINA SALCEDO CANAAN, mayor de edad. El derecho tiene su origen en DETERMINACIÓN DE HEREDEROS Y PARTICIÓN, según consta en el documento No.1270-2024-R-00034 de fecha 25/ene/2024, Resolución emitida por SALA VIII DEL TRIBUNAL DE JURISDICCIÓN ORIGINAL DEL DISTRITO NACIONAL. Corregida por la Resolución No. 1270-2024-R-00130, de fecha 05 de abril del 2024, emitida por el mismo Tribunal . Inscrito a las 2:57:07 p. m. el 15/abr/2024. La presente cancela la anterior Constancia Anotada identificada en el pase de origen. CONSTANCIA ANOTADA INTRANSFERIBLE Y SIN PROTECCIÓN DEL FONDO DE GARANTÍA: Para transferir los derechos consignados en esta Constancia Anotada, los mismos deberán individualizarse mediante un acto de levantamiento parcelario aprobado y registrado en la Dirección Regional de Mensuras Catastrales. Los derechos consignados en esta Constancia Anotada no cuentan con la protección del Fondo de Garantía conforme a lo dispuesto por la Ley 108-05 de Registro Inmobiliario y sus Reglamentos. Emitido el 13 de junio del 2024.

Rudilania De Leon Alcantara
Registrador de Títulos
Registro de Títulos de Nagua

2282410150

21228241015003231964l

Para validar la información impresa en este documento, favor consultar el sitio www.ji.gov.do

01450703

LEER AL DORSO

ESTE DOCUMENTO NO ES VALIDO SI TIENE ALTERACIONES, BORRADURAS O TACHADURAS

DOCUMENTO OFICIAL, SU ALTERACIÓN ESTÁ PENALIZADA POR LEY

LIBRO 0323

CONSTANCIA ANOTADA

FOLIO 196

VERIFICAR LA PRESENCIA DE LA MARCA DE AGUA EN FORMA DE LOGO SOSTENIENDO EL DOCUMENTO A CONTRALUZ

REGISTRO DE TÍTULOS

JURISDICCIÓN INMOBILIARIA
PODER JUDICIAL REPÚBLICA DOMINICANA

MATRÍCULA
1400014347

FECHA Y HORA DE INSCRIPCIÓN
15/04/2024 14:57

VIENE DE
L.315, F.133

MUNICIPIO
CABRERA

PROVINCIA
MARIA TRINIDAD SANCHEZ

SUPERFICIE EN METROS CUADRADOS
407.200,00 m²

OFICINA
Registro de Títulos de Nagua

DESIGNACIÓN CATASTRAL:
DC:03,PARCELA:13

PROPIETARIO:

PEDRO DAVID FERNANDEZ COROMINAS

En virtud de la Ley y en nombre de la República se declara TITULAR DEL DERECHO DE PROPIEDAD a JAIME ENRIQUE FERNANDEZ SALCEDO, de nacionalidad Dominicana, mayor de edad, Cédula de Identidad No.001-1453469-6, soltero, con un porcentaje de participación de 8.33%; JAIME NELSON FERNANDEZ SALCEDO, de nacionalidad Dominicana, mayor de edad, Cédula de Identidad No.055-0027442-7, soltero, con un porcentaje de participación de 8.33%; JOSE ENRIQUE FERNANDEZ SALCEDO, de nacionalidad Dominicana, mayor de edad, Cédula de Identidad No.001-1636969-5, soltero, con un porcentaje de participación de 8.33%; WANDA CORINA ANTONIA FERNANDEZ GARCIA, de nacionalidad Dominicana, mayor de edad, Cédula de Identidad No.001-0779223-6, soltera, con un porcentaje de participación de 8.33%; JAIME DAVID DE JESUS FERNANDEZ MIRABAL, de nacionalidad Dominicana, mayor de edad, Cédula de Identidad No.055-0011454-0, soltero, con un porcentaje de participación de 33.33%; MARIA TERESA FERNANDEZ COROMINAS, de nacionalidad Dominicana, mayor de edad, Cédula de Identidad No.001-1144329-7, soltera, con un porcentaje de participación de 11.11%; PEDRO DAVID FERNANDEZ COROMINAS, de nacionalidad Dominicana, mayor de edad, Cédula de Identidad No.001-1659893-9, soltero, con un porcentaje de participación de 11.11% y JAIME RAFAEL FERNANDEZ COROMINAS, de nacionalidad Dominicana, mayor de edad, Cédula de Identidad No.001-1281951-1, soltero, con un porcentaje de participación de 11.11%, sobre una porción de terreno con una superficie de 407,200.00 metros cuadrados, identificada con la matrícula No.1400014347, dentro del inmueble: Parcela 13, del Distrito Catastral No.03, ubicado en CABRERA, MARIA TRINIDAD SANCHEZ. El derecho fue adquirido a BELGICA ADELA MIRABAL REYES y JAIME ENRIQUE FERNANDEZ MIRABAL, de nacionalidad Dominicana, mayor de edad, Cédula de Identidad No.055-0024018-8, casado con JOSEFINA SALCEDO CANAAN, mayor de edad. El derecho tiene su origen en DETERMINACIÓN DE HEREDEROS Y PARTICIÓN, según consta en el documento No.1270-2024-R-00034 de fecha 25/ene/2024, Resolución emitida por SALA VIII DEL TRIBUNAL DE JURISDICCIÓN ORIGINAL DEL DISTRITO NACIONAL. Corregida por la Resolución No. 1270-2024-R-00130, de fecha 05 de abril del 2024, emitida por el mismo Tribunal . Inscrito a las 2:57:07 p. m. el 15/abr/2024. La presente cancela la anterior Constancia Anotada identificada en el pase de origen. CONSTANCIA ANOTADA INTRANSFERIBLE Y SIN PROTECCIÓN DEL FONDO DE GARANTÍA: Para transferir los derechos consignados en esta Constancia Anotada, los mismos deberán individualizarse mediante un acto de levantamiento parcelario aprobado y registrado en la Dirección Regional de Mensuras Catastrales. Los derechos consignados en esta Constancia Anotada no cuentan con la protección del Fondo de Garantía conforme a lo dispuesto por la Ley 108-05 de Registro Inmobiliario y sus Reglamentos. Emitido el 13 de junio del 2024.

REGISTRO DE TÍTULOS DE NAGUA

PODER JUDICIAL JURISDICCIÓN INMOBILIARIA REGISTRO DE TÍTULOS

Rudilania De Leon Alcantara
Registrador de Títulos
Registro de Títulos de Nagua

2282410150

21228241015003231964l

Para validar la información impresa en este documento, favor consultar el sitio www.ji.gov.do

01450706

LEER AL DORSO

ESTE DOCUMENTO NO ES VALIDO SI TIENE ALTERACIONES, BORRADURAS O TACHADURAS

REPÚBLICA DOMINICANA PODER JUDICIAL

DOCUMENTO OFICIAL, SU ALTERACIÓN ESTÁ PENALIZADA POR LEY

LIBRO 0323

CONSTANCIA ANOTADA

FOLIO 196

VERIFICAR LA PRESENCIA DE LA MARCA DE AGUA EN FORMA DE LOGO SOSTENIENDO EL DOCUMENTO A CONTRALUZ

REGISTRO DE TÍTULOS

JURISDICCIÓN INMOBILIARIA
PODER JUDICIAL REPÚBLICA DOMINICANA

MATRÍCULA
1400014347

FECHA Y HORA DE INSCRIPCIÓN
15/04/2024 14:57

VIENE DE
L.315, F.133

MUNICIPIO
CABRERA

PROVINCIA
MARIA TRINIDAD SANCHEZ

OFICINA
Registro de Títulos de Nagua

SUPERFICIE EN METROS CUADRADOS
407.200,00 m²

DESIGNACIÓN CATASTRAL:
DC:03,PARCELA:13

PROPIETARIO:

JAIME ENRIQUE FERNANDEZ SALCEDO

En virtud de la Ley y en nombre de la República se declara TITULAR DEL DERECHO DE PROPIEDAD a JAIME ENRIQUE FERNANDEZ SALCEDO, de nacionalidad Dominicana, mayor de edad, Cédula de Identidad No.001-1453469-6, soltero, con un porcentaje de participación de 8.33%; JAIME NELSON FERNANDEZ SALCEDO, de nacionalidad Dominicana, mayor de edad, Cédula de Identidad No.055-0027442-7, soltero, con un porcentaje de participación de 8.33%; JOSE ENRIQUE FERNANDEZ SALCEDO, de nacionalidad Dominicana, mayor de edad, Cédula de Identidad No.001-1636969-5, soltero, con un porcentaje de participación de 8.33%; WANDA CORINA ANTONIA FERNANDEZ GARCIA, de nacionalidad Dominicana, mayor de edad, Cédula de Identidad No.001-0779223-6, soltera, con un porcentaje de participación de 8.33%; JAIME DAVID DE JESUS FERNANDEZ MIRABAL, de nacionalidad Dominicana, mayor de edad, Cédula de Identidad No.055-0011454-0, soltero, con un porcentaje de participación de 33.33%; MARIA TERESA FERNANDEZ COROMINAS, de nacionalidad Dominicana, mayor de edad, Cédula de Identidad No.001-1144329-7, soltera, con un porcentaje de participación de 11.11%; PEDRO DAVID FERNANDEZ COROMINAS, de nacionalidad Dominicana, mayor de edad, Cédula de Identidad No.001-1659893-9, soltero, con un porcentaje de participación de 11.11% y JAIME RAFAEL FERNANDEZ COROMINAS, de nacionalidad Dominicana, mayor de edad, Cédula de Identidad No.001-1281951-1, soltero, con un porcentaje de participación de 11.11%, sobre una porción de terreno con una superficie de 407,200.00 metros cuadrados, identificada con la matrícula No.1400014347, dentro del inmueble: Parcela 13, del Distrito Catastral No.03, ubicado en CABRERA, MARIA TRINIDAD SANCHEZ. El derecho fue adquirido a BELGICA ADELA MIRABAL REYES y JAIME ENRIQUE FERNANDEZ MIRABAL, de nacionalidad Dominicana, mayor de edad, Cédula de Identidad No.055-0024018-8, casado con JOSEFINA SALCEDO CANAAN, mayor de edad. El derecho tiene su origen en DETERMINACIÓN DE HEREDEROS Y PARTICIÓN, según consta en el documento No.1270-2024-R-00034 de fecha 25/ene/2024, Resolución emitida por SALA VIII DEL TRIBUNAL DE JURISDICCIÓN ORIGINAL DEL DISTRITO NACIONAL. Corregida por la Resolución No. 1270-2024-R-00130, de fecha 05 de abril del 2024, emitida por el mismo Tribunal . Inscrito a las 2:57:07 p. m. el 15/abr/2024. La presente cancela la anterior Constancia Anotada identificada en el pase de origen. CONSTANCIA ANOTADA INTRANSFERIBLE Y SIN PROTECCIÓN DEL FONDO DE GARANTÍA: Para transferir los derechos consignados en esta Constancia Anotada, los mismos deberán individualizarse mediante un acto de levantamiento parcelario aprobado y registrado en la Dirección Regional de Mensuras Catastrales. Los derechos consignados en esta Constancia Anotada no cuentan con la protección del Fondo de Garantía conforme a lo dispuesto por la Ley 108-05 de Registro Inmobiliario y sus Reglamentos. Emitido el 13 de junio del 2024.

Rudilania De Leon Alcantara
Registrador de Títulos
Registro de Títulos de Nagua

2282410150

21228241015003231964l

Para validar la información impresa en este documento, favor consultar el sitio www.ji.gov.do

01450704

LEER AL DORSO

ESTE DOCUMENTO NO ES VALIDO SI TIENE ALTERACIONES, BORRADURAS O TACHADURAS

DOCUMENTO OFICIAL, SU ALTERACIÓN ESTÁ PENALIZADA POR LEY

LIBRO 0323

CONSTANCIA ANOTADA

FOLIO 196

VERIFICAR LA PRESENCIA DE LA MARCA DE AGUA EN FORMA DE LOGO SOSTENIENDO EL DOCUMENTO A CONTRALUZ

REGISTRO DE TÍTULOS

JURISDICCIÓN INMOBILIARIA
PODER JUDICIAL REPÚBLICA DOMINICANA

MATRÍCULA
1400014347

FECHA Y HORA DE INSCRIPCIÓN
15/04/2024 14:57

VIENE DE
L.315, F.133

MUNICIPIO
CABRERA

PROVINCIA
MARIA TRINIDAD SANCHEZ

SUPERFICIE EN METROS CUADRADOS
407.200,00 m²

OFICINA
Registro de Títulos de Nagua

DESIGNACIÓN CATASTRAL:
DC:03,PARCELA:13

PROPIETARIO:

JAIME NELSON FERNANDEZ SALCEDO

En virtud de la Ley y en nombre de la República se declara TITULAR DEL DERECHO DE PROPIEDAD a JAIME ENRIQUE FERNANDEZ SALCEDO, de nacionalidad Dominicana, mayor de edad, Cédula de Identidad No.001-1453469-6, soltero, con un porcentaje de participación de 8.33%; JAIME NELSON FERNANDEZ SALCEDO, de nacionalidad Dominicana, mayor de edad, Cédula de Identidad No.055-0027442-7, soltero, con un porcentaje de participación de 8.33%; JOSE ENRIQUE FERNANDEZ SALCEDO, de nacionalidad Dominicana, mayor de edad, Cédula de Identidad No.001-1636969-5, soltero, con un porcentaje de participación de 8.33%; WANDA CORINA ANTONIA FERNANDEZ GARCIA, de nacionalidad Dominicana, mayor de edad, Cédula de Identidad No.001-0779223-6, soltera, con un porcentaje de participación de 8.33%; JAIME DAVID DE JESUS FERNANDEZ MIRABAL, de nacionalidad Dominicana, mayor de edad, Cédula de Identidad No.055-0011454-0, soltero, con un porcentaje de participación de 33.33%; MARIA TERESA FERNANDEZ COROMINAS, de nacionalidad Dominicana, mayor de edad, Cédula de Identidad No.001-1144329-7, soltera, con un porcentaje de participación de 11.11%; PEDRO DAVID FERNANDEZ COROMINAS, de nacionalidad Dominicana, mayor de edad, Cédula de Identidad No.001-1659893-9, soltero, con un porcentaje de participación de 11.11% y JAIME RAFAEL FERNANDEZ COROMINAS, de nacionalidad Dominicana, mayor de edad, Cédula de Identidad No.001-1281951-1, soltero, con un porcentaje de participación de 11.11%, sobre una porción de terreno con una superficie de 407,200.00 metros cuadrados, identificada con la matrícula No.1400014347, dentro del inmueble: Parcela 13, del Distrito Catastral No.03, ubicado en CABRERA, MARIA TRINIDAD SANCHEZ. El derecho fue adquirido a BELGICA ADELA MIRABAL REYES y JAIME ENRIQUE FERNANDEZ MIRABAL, de nacionalidad Dominicana, mayor de edad, Cédula de Identidad No.055-0024018-8, casado con JOSEFINA SALCEDO CANAAN, mayor de edad. El derecho tiene su origen en DETERMINACIÓN DE HEREDEROS Y PARTICIÓN, según consta en el documento No.1270-2024-R-00034 de fecha 25/ene/2024, Resolución emitida por SALA VIII DEL TRIBUNAL DE JURISDICCIÓN ORIGINAL DEL DISTRITO NACIONAL. Corregida por la Resolución No. 1270-2024-R-00130, de fecha 05 de abril del 2024, emitida por el mismo Tribunal . Inscrito a las 2:57:07 p. m. el 15/abr/2024. La presente cancela la anterior Constancia Anotada identificada en el pase de origen. CONSTANCIA ANOTADA INTRANSFERIBLE Y SIN PROTECCIÓN DEL FONDO DE GARANTÍA: Para transferir los derechos consignados en esta Constancia Anotada, los mismos deberán individualizarse mediante un acto de levantamiento parcelario aprobado y registrado en la Dirección Regional de Mensuras Catastrales. Los derechos consignados en esta Constancia Anotada no cuentan con la protección del Fondo de Garantía conforme a lo dispuesto por la Ley 108-05 de Registro Inmobiliario y sus Reglamentos. Emitido el 13 de junio del 2024.

Rudilania De Leon Alcantara
Registrador de Títulos
Registro de Títulos de Nagua

2282410150

21228241015003231964l

Para validar la información impresa en este documento, favor consultar el sitio www.ji.gov.do

01450707

LEER AL DORSO

ESTE DOCUMENTO NO ES VALIDO SI TIENE ALTERACIONES, BORRADURAS O TACHADURAS
DOCUMENTO OFICIAL, SU ALTERACIÓN ESTÁ PENALIZADA POR LEY

LIBRO 0323

CONSTANCIA ANOTADA

FOLIO 196

VERIFICAR LA PRESENCIA DE LA MARCA DE AGUA EN FORMA DE LOGO SOSTENIENDO EL DOCUMENTO A CONTRALUZ

REGISTRO DE TÍTULOS

JURISDICCIÓN INMOBILIARIA
PODER JUDICIAL REPÚBLICA DOMINICANA

MATRÍCULA
1400014347

FECHA Y HORA DE INSCRIPCIÓN
15/04/2024 14:57

VIENE DE
L.315, F.133

MUNICIPIO
CABRERA

PROVINCIA
MARIA TRINIDAD SANCHEZ

SUPERFICIE EN METROS CUADRADOS
407.200,00 m²

OFICINA
Registro de Títulos de Nagua

DESIGNACIÓN CATASTRAL:
DC:03,PARCELA:13

PROPIETARIO:

JOSE ENRIQUE FERNANDEZ SALCEDO

En virtud de la Ley y en nombre de la República se declara TITULAR DEL DERECHO DE PROPIEDAD a JAIME ENRIQUE FERNANDEZ SALCEDO, de nacionalidad Dominicana, mayor de edad, Cédula de Identidad No.001-1453469-6, soltero, con un porcentaje de participación de 8.33%; JAIME NELSON FERNANDEZ SALCEDO, de nacionalidad Dominicana, mayor de edad, Cédula de Identidad No.055-0027442-7, soltero, con un porcentaje de participación de 8.33%; JOSE ENRIQUE FERNANDEZ SALCEDO, de nacionalidad Dominicana, mayor de edad, Cédula de Identidad No.001-1636969-5, soltero, con un porcentaje de participación de 8.33%; WANDA CORINA ANTONIA FERNANDEZ GARCIA, de nacionalidad Dominicana, mayor de edad, Cédula de Identidad No.001-0779223-6, soltera, con un porcentaje de participación de 8.33%; JAIME DAVID DE JESUS FERNANDEZ MIRABAL, de nacionalidad Dominicana, mayor de edad, Cédula de Identidad No.055-0011454-0, soltero, con un porcentaje de participación de 33.33%; MARIA TERESA FERNANDEZ COROMINAS, de nacionalidad Dominicana, mayor de edad, Cédula de Identidad No.001-1144329-7, soltera, con un porcentaje de participación de 11.11%; PEDRO DAVID FERNANDEZ COROMINAS, de nacionalidad Dominicana, mayor de edad, Cédula de Identidad No.001-1659893-9, soltero, con un porcentaje de participación de 11.11% y JAIME RAFAEL FERNANDEZ COROMINAS, de nacionalidad Dominicana, mayor de edad, Cédula de Identidad No.001-1281951-1, soltero, con un porcentaje de participación de 11.11%, sobre una porción de terreno con una superficie de 407,200.00 metros cuadrados, identificada con la matrícula No.1400014347, dentro del inmueble: Parcela 13, del Distrito Catastral No.03, ubicado en CABRERA, MARIA TRINIDAD SANCHEZ. El derecho fue adquirido a BELGICA ADELA MIRABAL REYES y JAIME ENRIQUE FERNANDEZ MIRABAL, de nacionalidad Dominicana, mayor de edad, Cédula de Identidad No.055-0024018-8, casado con JOSEFINA SALCEDO CANAAN, mayor de edad. El derecho tiene su origen en DETERMINACIÓN DE HEREDEROS Y PARTICIÓN, según consta en el documento No.1270-2024-R-00034 de fecha 25/ene/2024, Resolución emitida por SALA VIII DEL TRIBUNAL DE JURISDICCIÓN ORIGINAL DEL DISTRITO NACIONAL. Corregida por la Resolución No. 1270-2024-R-00130, de fecha 05 de abril del 2024, emitida por el mismo Tribunal . Inscrito a las 2:57:07 p. m. el 15/abr/2024. La presente cancela la anterior Constancia Anotada identificada en el pase de origen. CONSTANCIA ANOTADA INTRANSFERIBLE Y SIN PROTECCIÓN DEL FONDO DE GARANTÍA: Para transferir los derechos consignados en esta Constancia Anotada, los mismos deberán individualizarse mediante un acto de levantamiento parcelario aprobado y registrado en la Dirección Regional de Mensuras Catastrales. Los derechos consignados en esta Constancia Anotada no cuentan con la protección del Fondo de Garantía conforme a lo dispuesto por la Ley 108-05 de Registro Inmobiliario y sus Reglamentos. Emitido el 13 de junio del 2024.

Rudilania De Leon Alcantara
Registrador de Títulos
Registro de Títulos de Nagua

2282410150

21228241015003231964l

Para validar la información impresa en este documento, favor consultar el sitio www.ji.gov.do

01450710

LEER AL DORSO

ESTE DOCUMENTO NO ES VALIDO SI TIENE ALTERACIONES, BORRADURAS O TACHADURAS
DOCUMENTO OFICIAL, SU ALTERACIÓN ESTÁ PENALIZADA POR LEY

LIBRO 0323

CONSTANCIA ANOTADA

FOLIO 196

VERIFICAR LA PRESENCIA DE LA MARCA DE AGUA EN FORMA DE LOGO SOSTENIENDO EL DOCUMENTO A CONTRALUZ

REGISTRO DE TÍTULOS

JURISDICCIÓN INMOBILIARIA
PODER JUDICIAL REPÚBLICA DOMINICANA

MATRÍCULA
1400014347

FECHA Y HORA DE INSCRIPCIÓN
15/04/2024 14:57

VIENE DE
L.315, F.133

MUNICIPIO
CABRERA

PROVINCIA
MARIA TRINIDAD SANCHEZ

SUPERFICIE EN METROS CUADRADOS
407.200,00 m²

OFICINA
Registro de Títulos de Nagua

DESIGNACIÓN CATASTRAL:
DC:03,PARCELA:13

PROPIETARIO:

WANDA CORINA ANTONIA FERNANDEZ GARCIA

En virtud de la Ley y en nombre de la República se declara TITULAR DEL DERECHO DE PROPIEDAD a JAIME ENRIQUE FERNANDEZ SALCEDO, de nacionalidad Dominicana, mayor de edad, Cédula de Identidad No.001-1453469-6, soltero, con un porcentaje de participación de 8.33%; JAIME NELSON FERNANDEZ SALCEDO, de nacionalidad Dominicana, mayor de edad, Cédula de Identidad No.055-0027442-7, soltero, con un porcentaje de participación de 8.33%; JOSE ENRIQUE FERNANDEZ SALCEDO, de nacionalidad Dominicana, mayor de edad, Cédula de Identidad No.001-1636969-5, soltero, con un porcentaje de participación de 8.33%; WANDA CORINA ANTONIA FERNANDEZ GARCIA, de nacionalidad Dominicana, mayor de edad, Cédula de Identidad No.001-0779223-6, soltera, con un porcentaje de participación de 8.33%; JAIME DAVID DE JESUS FERNANDEZ MIRABAL, de nacionalidad Dominicana, mayor de edad, Cédula de Identidad No.055-0011454-0, soltero, con un porcentaje de participación de 33.33%; MARIA TERESA FERNANDEZ COROMINAS, de nacionalidad Dominicana, mayor de edad, Cédula de Identidad No.001-1144329-7, soltera, con un porcentaje de participación de 11.11%; PEDRO DAVID FERNANDEZ COROMINAS, de nacionalidad Dominicana, mayor de edad, Cédula de Identidad No.001-1659893-9, soltero, con un porcentaje de participación de 11.11% y JAIME RAFAEL FERNANDEZ COROMINAS, de nacionalidad Dominicana, mayor de edad, Cédula de Identidad No.001-1281951-1, soltero, con un porcentaje de participación de 11.11%, sobre una porción de terreno con una superficie de 407,200.00 metros cuadrados, identificada con la matrícula No.1400014347, dentro del inmueble: Parcela 13, del Distrito Catastral No.03, ubicado en CABRERA, MARIA TRINIDAD SANCHEZ. El derecho fue adquirido a BELGICA ADELA MIRABAL REYES y JAIME ENRIQUE FERNANDEZ MIRABAL, de nacionalidad Dominicana, mayor de edad, Cédula de Identidad No.055-0024018-8, casado con JOSEFINA SALCEDO CANAAN, mayor de edad. El derecho tiene su origen en DETERMINACIÓN DE HEREDEROS Y PARTICIÓN, según consta en el documento No.1270-2024-R-00034 de fecha 25/ene/2024, Resolución emitida por SALA VIII DEL TRIBUNAL DE JURISDICCIÓN ORIGINAL DEL DISTRITO NACIONAL. Corregida por la Resolución No. 1270-2024-R-00130, de fecha 05 de abril del 2024, emitida por el mismo Tribunal . Inscrito a las 2:57:07 p. m. el 15/abr/2024. La presente cancela la anterior Constancia Anotada identificada en el pase de origen. CONSTANCIA ANOTADA INTRANSFERIBLE Y SIN PROTECCIÓN DEL FONDO DE GARANTÍA: Para transferir los derechos consignados en esta Constancia Anotada, los mismos deberán individualizarse mediante un acto de levantamiento parcelario aprobado y registrado en la Dirección Regional de Mensuras Catastrales. Los derechos consignados en esta Constancia Anotada no cuentan con la protección del Fondo de Garantía conforme a lo dispuesto por la Ley 108-05 de Registro Inmobiliario y sus Reglamentos. Emitido el 13 de junio del 2024.

Rudilania De Leon Alcantara
Registrador de Títulos
Registro de Títulos de Nagua

2282410150

21228241015003231964l

Para validar la información impresa en este documento, favor consultar el sitio www.ji.gov.do

01450705

LEER AL DORSO

ESTE DOCUMENTO NO ES VALIDO SI TIENE ALTERACIONES, BORRADURAS O TACHADURAS
DOCUMENTO OFICIAL, SU ALTERACIÓN ESTÁ PENALIZADA POR LEY

LIBRO 0323

CONSTANCIA ANOTADA

FOLIO 203

VERIFICAR LA PRESENCIA DE LA MARCA DE AGUA EN FORMA DE LOGO SOSTENIENDO EL DOCUMENTO A CONTRALUZ

REGISTRO DE TÍTULOS

JURISDICCIÓN INMOBILIARIA
PODER JUDICIAL REPÚBLICA DOMINICANA

MATRÍCULA
1400014348

FECHA Y HORA DE INSCRIPCIÓN
15/04/2024 14:57

VIENE DE
L.315, F.132

MUNICIPIO
CABRERA

PROVINCIA
MARIA TRINIDAD SANCHEZ

SUPERFICIE EN METROS CUADRADOS
232.163,79 m²

OFICINA
Registro de Títulos de Nagua

DESIGNACIÓN CATASTRAL:
DC:03,PARCELA:13

PROPIETARIO:

JAIME DAVID DE JESUS FERNANDEZ MIRABAL

En virtud de la Ley y en nombre de la República se declara TITULAR DEL DERECHO DE PROPIEDAD a JAIME ENRIQUE FERNANDEZ SALCEDO, de nacionalidad Dominicana, mayor de edad, Cédula de Identidad No.001-1453469-6, soltero, con un porcentaje de participación de 8.33%; JAIME NELSON FERNANDEZ SALCEDO, de nacionalidad Dominicana, mayor de edad, Cédula de Identidad No.055-0027442-7, soltero, con un porcentaje de participación de 8.33%; JOSE ENRIQUE FERNANDEZ SALCEDO, de nacionalidad Dominicana, mayor de edad, Cédula de Identidad No.001-1636969-5, soltero, con un porcentaje de participación de 8.33%; WANDA CORINA ANTONIA FERNANDEZ GARCIA, de nacionalidad Dominicana, mayor de edad, Cédula de Identidad No.001-0779223-6, soltera, con un porcentaje de participación de 8.33%; JAIME DAVID DE JESUS FERNANDEZ MIRABAL, de nacionalidad Dominicana, mayor de edad, Cédula de Identidad No.055-0011454-0, soltero, con un porcentaje de participación de 33.33%; MARIA TERESA FERNANDEZ COROMINAS, de nacionalidad Dominicana, mayor de edad, Cédula de Identidad No.001-1144329-7, soltera, con un porcentaje de participación de 11.11%; PEDRO DAVID FERNANDEZ COROMINAS, de nacionalidad Dominicana, mayor de edad, Cédula de Identidad No.001-1659893-9, soltero, con un porcentaje de participación de 11.11% y JAIME RAFAEL FERNANDEZ COROMINAS, de nacionalidad Dominicana, mayor de edad, Cédula de Identidad No.001-1281951-1, soltero, con un porcentaje de participación de 11.11%, sobre una porción de terreno con una superficie de 232,163.79 metros cuadrados, identificada con la matrícula No.1400014348, dentro del inmueble: Parcela 13, del Distrito Catastral No.03, ubicado en CABRERA, MARIA TRINIDAD SANCHEZ. El derecho fue adquirido a BELGICA ADELA MIRABAL REYES y JAIME ENRIQUE FERNANDEZ MIRABAL, de nacionalidad Dominicana, mayor de edad, Cédula de Identidad No.055-0024018-8, casado con JOSEFINA SALCEDO CANAAN, mayor de edad. El derecho tiene su origen en DETERMINACIÓN DE HEREDEROS Y PARTICIÓN, según consta en el documento No.1270-2024-R-00034 de fecha 25/ene/2024, Resolución emitida por SALA VIII DEL TRIBUNAL DE JURISDICCIÓN ORIGINAL DEL DISTRITO NACIONAL. Corregida por la Resolución No. 1270-2024-R-00130, de fecha 05 de abril del 2024, emitida por el mismo Tribunal . Inscrito a las 2:57:07 p. m. el 15/abr/2024. La presente cancela la anterior Constancia Anotada identificada en el pase de origen. CONSTANCIA ANOTADA INTRANSFERIBLE Y SIN PROTECCIÓN DEL FONDO DE GARANTÍA: Para transferir los derechos consignados en esta Constancia Anotada, los mismos deberán individualizarse mediante un acto de levantamiento parcelario aprobado y registrado en la Dirección Regional de Mensuras Catastrales. Los derechos consignados en esta Constancia Anotada no cuentan con la protección del Fondo de Garantía conforme a lo dispuesto por la Ley 108-05 de Registro Inmobiliario y sus Reglamentos. Emitido el 13 de junio del 2024.

PODER JUDICIAL JURISDICCIÓN INMOBILIARIA REGISTRO DE TÍTULOS DE NAGUA

PODER JUDICIAL JURISDICCIÓN INMOBILIARIA REGISTRO DE TÍTULOS

Rudilania De Leon Alcantara
Registrador de Títulos
Registro de Títulos de Nagua

2282410150

21228241015003232034 1

Para validar la información impresa en este documento, favor consultar el sitio www.ji.gov.do

01450698

LEER AL DORSO

ESTE DOCUMENTO NO ES VALIDO SI TIENE ALTERACIONES, BORRADURAS O TACHADURAS

ESTE DOCUMENTO NO ES VALIDO SI TIENE ALTERACIONES, BORRADURAS O TACHADURAS

REPÚBLICA DOMINICANA PODER JUDICIAL

DOCUMENTO OFICIAL, SU ALTERACIÓN ESTÁ PENALIZADA POR LEY

ESTE DOCUMENTO NO ES VALIDO SI TIENE ALTERACIONES, BORRADURAS O TACHADURAS

LIBRO 0323

CONSTANCIA ANOTADA

FOLIO 203

VERIFICAR LA PRESENCIA DE LA MARCA DE AGUA EN FORMA DE LOGO SOSTENIENDO EL DOCUMENTO A CONTRALUZ

REGISTRO DE TÍTULOS

JURISDICCIÓN INMOBILIARIA
PODER JUDICIAL REPÚBLICA DOMINICANA

MATRÍCULA 1400014348

FECHA Y HORA DE INSCRIPCIÓN 15/04/2024 14:57

VIENE DE L.315, F.132

MUNICIPIO CABRERA

PROVINCIA MARIA TRINIDAD SANCHEZ

SUPERFICIE EN METROS CUADRADOS 232.163,79 m²

OFICINA Registro de Títulos de Nagua

DESIGNACIÓN CATASTRAL: DC:03,PARCELA:13

PROPIETARIO:

MARIA TERESA FERNANDEZ COROMINAS

En virtud de la Ley y en nombre de la República se declara TITULAR DEL DERECHO DE PROPIEDAD a JAIME ENRIQUE FERNANDEZ SALCEDO, de nacionalidad Dominicana, mayor de edad, Cédula de Identidad No.001-1453469-6, soltero, con un porcentaje de participación de 8.33%; JAIME NELSON FERNANDEZ SALCEDO, de nacionalidad Dominicana, mayor de edad, Cédula de Identidad No.055-0027442-7, soltero, con un porcentaje de participación de 8.33%; JOSE ENRIQUE FERNANDEZ SALCEDO, de nacionalidad Dominicana, mayor de edad, Cédula de Identidad No.001-1636969-5, soltero, con un porcentaje de participación de 8.33%; WANDA CORINA ANTONIA FERNANDEZ GARCIA, de nacionalidad Dominicana, mayor de edad, Cédula de Identidad No.001-0779223-6, soltera, con un porcentaje de participación de 8.33%; JAIME DAVID DE JESUS FERNANDEZ MIRABAL, de nacionalidad Dominicana, mayor de edad, Cédula de Identidad No.055-0011454-0, soltero, con un porcentaje de participación de 33.33%; MARIA TERESA FERNANDEZ COROMINAS, de nacionalidad Dominicana, mayor de edad, Cédula de Identidad No.001-1144329-7, soltera, con un porcentaje de participación de 11.11%; PEDRO DAVID FERNANDEZ COROMINAS, de nacionalidad Dominicana, mayor de edad, Cédula de Identidad No.001-1659893-9, soltero, con un porcentaje de participación de 11.11% y JAIME RAFAEL FERNANDEZ COROMINAS, de nacionalidad Dominicana, mayor de edad, Cédula de Identidad No.001-1281951-1, soltero, con un porcentaje de participación de 11.11%, sobre una porción de terreno con una superficie de 232,163.79 metros cuadrados, identificada con la matrícula No.1400014348, dentro del inmueble: Parcela 13, del Distrito Catastral No.03, ubicado en CABRERA, MARIA TRINIDAD SANCHEZ. El derecho fue adquirido a BELGICA ADELA MIRABAL REYES y JAIME ENRIQUE FERNANDEZ MIRABAL, de nacionalidad Dominicana, mayor de edad, Cédula de Identidad No.055-0024018-8, casado con JOSEFINA SALCEDO CANAAN, mayor de edad. El derecho tiene su origen en DETERMINACIÓN DE HEREDEROS Y PARTICIÓN, según consta en el documento No.1270-2024-R-00034 de fecha 25/ene/2024, Resolución emitida por SALA VIII DEL TRIBUNAL DE JURISDICCIÓN ORIGINAL DEL DISTRITO NACIONAL. Corregida por la Resolución No. 1270-2024-R-00130, de fecha 05 de abril del 2024, emitida por el mismo Tribunal . Inscrito a las 2:57:07 p. m. el 15/abr/2024. La presente cancela la anterior Constancia Anotada identificada en el pase de origen. CONSTANCIA ANOTADA INTRANSFERIBLE Y SIN PROTECCIÓN DEL FONDO DE GARANTÍA: Para transferir los derechos consignados en esta Constancia Anotada, los mismos deberán individualizarse mediante un acto de levantamiento parcelario aprobado y registrado en la Dirección Regional de Mensuras Catastrales. Los derechos consignados en esta Constancia Anotada no cuentan con la protección del Fondo de Garantía conforme a lo dispuesto por la Ley 108-05 de Registro Inmobiliario y sus Reglamentos. Emitido el 13 de junio del 2024.

Rudilania De Leon Alcantara
Registrador de Títulos
Registro de Títulos de Nagua

2282410150

21228241015003232034 1

Para validar la información impresa en este documento, favor consultar el sitio www.ji.gov.do

01450697

LEER AL DORSO

DOCUMENTO OFICIAL, SU ALTERACIÓN ESTÁ PENALIZADA POR LEY

LIBRO 0323

CONSTANCIA ANOTADA

FOLIO 203

VERIFICAR LA PRESENCIA DE LA MARCA DE AGUA EN FORMA DE LOGO SOSTENIENDO EL DOCUMENTO A CONTRALUZ

REGISTRO DE TÍTULOS

JURISDICCIÓN INMOBILIARIA
PODER JUDICIAL REPÚBLICA DOMINICANA

MATRÍCULA
1400014348

FECHA Y HORA DE INSCRIPCIÓN
15/04/2024 14:57

VIENE DE
L.315, F.132

MUNICIPIO
CABRERA

PROVINCIA
MARIA TRINIDAD SANCHEZ

SUPERFICIE EN METROS CUADRADOS
232.163,79 m²

OFICINA
Registro de Títulos de Nagua

DESIGNACIÓN CATASTRAL:
DC:03,PARCELA:13

PROPIETARIO:

JAIME RAFAEL FERNANDEZ COROMINAS

En virtud de la Ley y en nombre de la República se declara TITULAR DEL DERECHO DE PROPIEDAD a JAIME ENRIQUE FERNANDEZ SALCEDO, de nacionalidad Dominicana, mayor de edad, Cédula de Identidad No.001-1453469-6, soltero, con un porcentaje de participación de 8.33%; JAIME NELSON FERNANDEZ SALCEDO, de nacionalidad Dominicana, mayor de edad, Cédula de Identidad No.055-0027442-7, soltero, con un porcentaje de participación de 8.33%; JOSE ENRIQUE FERNANDEZ SALCEDO, de nacionalidad Dominicana, mayor de edad, Cédula de Identidad No.001-1636969-5, soltero, con un porcentaje de participación de 8.33%; WANDA CORINA ANTONIA FERNANDEZ GARCIA, de nacionalidad Dominicana, mayor de edad, Cédula de Identidad No.001-0779223-6, soltera, con un porcentaje de participación de 8.33%; JAIME DAVID DE JESUS FERNANDEZ MIRABAL, de nacionalidad Dominicana, mayor de edad, Cédula de Identidad No.055-0011454-0, soltero, con un porcentaje de participación de 33.33%; MARIA TERESA FERNANDEZ COROMINAS, de nacionalidad Dominicana, mayor de edad, Cédula de Identidad No.001-1144329-7, soltera, con un porcentaje de participación de 11.11%; PEDRO DAVID FERNANDEZ COROMINAS, de nacionalidad Dominicana, mayor de edad, Cédula de Identidad No.001-1659893-9, soltero, con un porcentaje de participación de 11.11% y JAIME RAFAEL FERNANDEZ COROMINAS, de nacionalidad Dominicana, mayor de edad, Cédula de Identidad No.001-1281951-1, soltero, con un porcentaje de participación de 11.11%, sobre una porción de terreno con una superficie de 232,163.79 metros cuadrados, identificada con la matrícula No.1400014348, dentro del inmueble: Parcela 13, del Distrito Catastral No.03, ubicado en CABRERA, MARIA TRINIDAD SANCHEZ. El derecho fue adquirido a BELGICA ADELA MIRABAL REYES y JAIME ENRIQUE FERNANDEZ MIRABAL, de nacionalidad Dominicana, mayor de edad, Cédula de Identidad No.055-0024018-8, casado con JOSEFINA SALCEDO CANAAN, mayor de edad. El derecho tiene su origen en DETERMINACIÓN DE HEREDEROS Y PARTICIÓN, según consta en el documento No.1270-2024-R-00034 de fecha 25/ene/2024, Resolución emitida por SALA VIII DEL TRIBUNAL DE JURISDICCIÓN ORIGINAL DEL DISTRITO NACIONAL. Corregida por la Resolución No. 1270-2024-R-00130, de fecha 05 de abril del 2024, emitida por el mismo Tribunal . Inscrito a las 2:57:07 p. m. el 15/abr/2024. La presente cancela la anterior Constancia Anotada identificada en el pase de origen. CONSTANCIA ANOTADA INTRANSFERIBLE Y SIN PROTECCIÓN DEL FONDO DE GARANTÍA: Para transferir los derechos consignados en esta Constancia Anotada, los mismos deberán individualizarse mediante un acto de levantamiento parcelario aprobado y registrado en la Dirección Regional de Mensuras Catastrales. Los derechos consignados en esta Constancia Anotada no cuentan con la protección del Fondo de Garantía conforme a lo dispuesto por la Ley 108-05 de Registro Inmobiliario y sus Reglamentos. Emitido el 13 de junio del 2024.

Rudilania De Leon Alcantara
Registrador de Títulos
Registro de Títulos de Nagua

2282410150

21228241015003232034 1

Para validar la información impresa en este documento, favor consultar el sitio www.ji.gov.do

01450696

LEER AL DORSO

ESTE DOCUMENTO NO ES VALIDO SI TIENE ALTERACIONES, BORRADURAS O TACHADURAS

DOCUMENTO OFICIAL, SU ALTERACIÓN ESTÁ PENALIZADA POR LEY

LIBRO 0323

CONSTANCIA ANOTADA

FOLIO 203

VERIFICAR LA PRESENCIA DE LA MARCA DE AGUA EN FORMA DE LOGO SOSTENIENDO EL DOCUMENTO A CONTRALUZ

REGISTRO DE TÍTULOS

JURISDICCIÓN INMOBILIARIA
PODER JUDICIAL REPÚBLICA DOMINICANA

MATRÍCULA
1400014348

FECHA Y HORA DE INSCRIPCIÓN
15/04/2024 14:57

VIENE DE
L.315, F.132

MUNICIPIO
CABRERA

PROVINCIA
MARIA TRINIDAD SANCHEZ

OFICINA
Registro de Títulos de Nagua

SUPERFICIE EN METROS CUADRADOS
232.163,79 m²

DESIGNACIÓN CATASTRAL:
DC:03,PARCELA:13

PROPIETARIO:

PEDRO DAVID FERNANDEZ COROMINAS

En virtud de la Ley y en nombre de la República se declara TITULAR DEL DERECHO DE PROPIEDAD a JAIME ENRIQUE FERNANDEZ SALCEDO, de nacionalidad Dominicana, mayor de edad, Cédula de Identidad No.001-1453469-6, soltero, con un porcentaje de participación de 8.33%; JAIME NELSON FERNANDEZ SALCEDO, de nacionalidad Dominicana, mayor de edad, Cédula de Identidad No.055-0027442-7, soltero, con un porcentaje de participación de 8.33%; JOSE ENRIQUE FERNANDEZ SALCEDO, de nacionalidad Dominicana, mayor de edad, Cédula de Identidad No.001-1636969-5, soltero, con un porcentaje de participación de 8.33%; WANDA CORINA ANTONIA FERNANDEZ GARCIA, de nacionalidad Dominicana, mayor de edad, Cédula de Identidad No.001-0779223-6, soltera, con un porcentaje de participación de 8.33%; JAIME DAVID DE JESUS FERNANDEZ MIRABAL, de nacionalidad Dominicana, mayor de edad, Cédula de Identidad No.055-0011454-0, soltero, con un porcentaje de participación de 33.33%; MARIA TERESA FERNANDEZ COROMINAS, de nacionalidad Dominicana, mayor de edad, Cédula de Identidad No.001-1144329-7, soltera, con un porcentaje de participación de 11.11%; PEDRO DAVID FERNANDEZ COROMINAS, de nacionalidad Dominicana, mayor de edad, Cédula de Identidad No.001-1659893-9, soltero, con un porcentaje de participación de 11.11% y JAIME RAFAEL FERNANDEZ COROMINAS, de nacionalidad Dominicana, mayor de edad, Cédula de Identidad No.001-1281951-1, soltero, con un porcentaje de participación de 11.11%, sobre una porción de terreno con una superficie de 232,163.79 metros cuadrados, identificada con la matrícula No.1400014348, dentro del inmueble: Parcela 13, del Distrito Catastral No.03, ubicado en CABRERA, MARIA TRINIDAD SANCHEZ. El derecho fue adquirido a BELGICA ADELA MIRABAL REYES y JAIME ENRIQUE FERNANDEZ MIRABAL, de nacionalidad Dominicana, mayor de edad, Cédula de Identidad No.055-0024018-8, casado con JOSEFINA SALCEDO CANAAN, mayor de edad. El derecho tiene su origen en DETERMINACIÓN DE HEREDEROS Y PARTICIÓN, según consta en el documento No.1270-2024-R-00034 de fecha 25/ene/2024, Resolución emitida por SALA VIII DEL TRIBUNAL DE JURISDICCIÓN ORIGINAL DEL DISTRITO NACIONAL. Corregida por la Resolución No. 1270-2024-R-00130, de fecha 05 de abril del 2024, emitida por el mismo Tribunal . Inscrito a las 2:57:07 p. m. el 15/abr/2024. La presente cancela la anterior Constancia Anotada identificada en el pase de origen. CONSTANCIA ANOTADA INTRANSFERIBLE Y SIN PROTECCIÓN DEL FONDO DE GARANTÍA: Para transferir los derechos consignados en esta Constancia Anotada, los mismos deberán individualizarse mediante un acto de levantamiento parcelario aprobado y registrado en la Dirección Regional de Mensuras Catastrales. Los derechos consignados en esta Constancia Anotada no cuentan con la protección del Fondo de Garantía conforme a lo dispuesto por la Ley 108-05 de Registro Inmobiliario y sus Reglamentos. Emitido el 13 de junio del 2024.

Rudilania De Leon Alcantara
Registrador de Títulos
Registro de Títulos de Nagua

2282410150

21228241015003232034 1

Para validar la información impresa en este documento, favor consultar el sitio www.ji.gov.do

01450695

LEER AL DORSO

ESTE DOCUMENTO NO ES VALIDO SI TIENE ALTERACIONES, BORRADURAS O TACHADURAS

DOCUMENTO OFICIAL, SU ALTERACIÓN ESTÁ PENALIZADA POR LEY

ESTE DOCUMENTO NO ES VALIDO SI TIENE ALTERACIONES, BORRADURAS O TACHADURAS

LIBRO 0323

CONSTANCIA ANOTADA

FOLIO 203

VERIFICAR LA PRESENCIA DE LA MARCA DE AGUA EN FORMA DE LOGO SOSTENIENDO EL DOCUMENTO A CONTRALUZ

REGISTRO DE TÍTULOS

JURISDICCIÓN INMOBILIARIA
PODER JUDICIAL REPÚBLICA DOMINICANA

MATRÍCULA
1400014348

FECHA Y HORA DE INSCRIPCIÓN
15/04/2024 14:57

VIENE DE
L.315, F.132

MUNICIPIO
CABRERA

PROVINCIA
MARIA TRINIDAD SANCHEZ

SUPERFICIE EN METROS CUADRADOS
232.163,79 m²

OFICINA
Registro de Títulos de Nagua

DESIGNACIÓN CATASTRAL:
DC:03,PARCELA:13

PROPIETARIO:

JAIME ENRIQUE FERNANDEZ SALCEDO

En virtud de la Ley y en nombre de la República se declara TITULAR DEL DERECHO DE PROPIEDAD a JAIME ENRIQUE FERNANDEZ SALCEDO, de nacionalidad Dominicana, mayor de edad, Cédula de Identidad No.001-1453469-6, soltero, con un porcentaje de participación de 8.33%; JAIME NELSON FERNANDEZ SALCEDO, de nacionalidad Dominicana, mayor de edad, Cédula de Identidad No.055-0027442-7, soltero, con un porcentaje de participación de 8.33%; JOSE ENRIQUE FERNANDEZ SALCEDO, de nacionalidad Dominicana, mayor de edad, Cédula de Identidad No.001-1636969-5, soltero, con un porcentaje de participación de 8.33%; WANDA CORINA ANTONIA FERNANDEZ GARCIA, de nacionalidad Dominicana, mayor de edad, Cédula de Identidad No.001-0779223-6, soltera, con un porcentaje de participación de 8.33%; JAIME DAVID DE JESUS FERNANDEZ MIRABAL, de nacionalidad Dominicana, mayor de edad, Cédula de Identidad No.055-0011454-0, soltero, con un porcentaje de participación de 33.33%; MARÍA TERESA FERNANDEZ COROMINAS, de nacionalidad Dominicana, mayor de edad, Cédula de Identidad No.001-1144329-7, soltera, con un porcentaje de participación de 11.11%; PEDRO DAVID FERNANDEZ COROMINAS, de nacionalidad Dominicana, mayor de edad, Cédula de Identidad No.001-1659893-9, soltero, con un porcentaje de participación de 11.11% y JAIME RAFAEL FERNANDEZ COROMINAS, de nacionalidad Dominicana, mayor de edad, Cédula de Identidad No.001-1281951-1, soltero, con un porcentaje de participación de 11.11%, sobre una porción de terreno con una superficie de 232,163.79 metros cuadrados, identificada con la matrícula No.1400014348, dentro del inmueble: Parcela 13, del Distrito Catastral No.03, ubicado en CABRERA, MARIA TRINIDAD SANCHEZ. El derecho fue adquirido a BELGICA ADELA MIRABAL REYES y JAIME ENRIQUE FERNANDEZ MIRABAL, de nacionalidad Dominicana, mayor de edad, Cédula de Identidad No.055-0024018-8, casado con JOSEFINA SALCEDO CANAAN, mayor de edad. El derecho tiene su origen en DETERMINACIÓN DE HEREDEROS Y PARTICIÓN, según consta en el documento No.1270-2024-R-00034 de fecha 25/ene/2024, Resolución emitida por SALA VIII DEL TRIBUNAL DE JURISDICCIÓN ORIGINAL DEL DISTRITO NACIONAL. Corregida por la Resolución No. 1270-2024-R-00130, de fecha 05 de abril del 2024, emitida por el mismo Tribunal . Inscrito a las 2:57:07 p. m. el 15/abr/2024. La presente cancela la anterior Constancia Anotada identificada en el pase de origen. CONSTANCIA ANOTADA INTRANSFERIBLE Y SIN PROTECCIÓN DEL FONDO DE GARANTÍA: Para transferir los derechos consignados en esta Constancia Anotada, los mismos deberán individualizarse mediante un acto de levantamiento parcelario aprobado y registrado en la Dirección Regional de Mensuras Catastrales. Los derechos consignados en esta Constancia Anotada no cuentan con la protección del Fondo de Garantía conforme a lo dispuesto por la Ley 108-05 de Registro Inmobiliario y sus Reglamentos. Emitido el 13 de junio del 2024.

Rudilania De Leon Alcantara
Registrador de Títulos
Registro de Títulos de Nagua

2282410150

21228241015003232034 1

Para validar la información impresa en este documento, favor consultar el sitio www.ji.gov.do

01450701

LEER AL DORSO

DOCUMENTO OFICIAL, SU ALTERACIÓN ESTÁ PENALIZADA POR LEY

LIBRO 0323

CONSTANCIA ANOTADA

FOLIO 203

VERIFICAR LA PRESENCIA DE LA MARCA DE AGUA EN FORMA DE LOGO SOSTENIENDO EL DOCUMENTO A CONTRALUZ

REGISTRO DE TÍTULOS

JURISDICCIÓN INMOBILIARIA
PODER JUDICIAL REPÚBLICA DOMINICANA

MATRÍCULA
1400014348

FECHA Y HORA DE INSCRIPCIÓN
15/04/2024 14:57

VIENE DE
L.315, F.132

MUNICIPIO
CABRERA

PROVINCIA
MARIA TRINIDAD SANCHEZ

OFICINA
Registro de Títulos de Nagua

SUPERFICIE EN METROS CUADRADOS
232.163,79 m²

DESIGNACIÓN CATASTRAL:
DC:03,PARCELA:13

PROPIETARIO:

JAIME NELSON FERNANDEZ SALCEDO

En virtud de la Ley y en nombre de la República se declara TITULAR DEL DERECHO DE PROPIEDAD a JAIME ENRIQUE FERNANDEZ SALCEDO, de nacionalidad Dominicana, mayor de edad, Cédula de Identidad No.001-1453469-6, soltero, con un porcentaje de participación de 8.33%; JAIME NELSON FERNANDEZ SALCEDO, de nacionalidad Dominicana, mayor de edad, Cédula de Identidad No.055-0027442-7, soltero, con un porcentaje de participación de 8.33%; JOSE ENRIQUE FERNANDEZ SALCEDO, de nacionalidad Dominicana, mayor de edad, Cédula de Identidad No.001-1636969-5, soltero, con un porcentaje de participación de 8.33%; WANDA CORINA ANTONIA FERNANDEZ GARCIA, de nacionalidad Dominicana, mayor de edad, Cédula de Identidad No.001-0779223-6, soltera, con un porcentaje de participación de 8.33%; JAIME DAVID DE JESUS FERNANDEZ MIRABAL, de nacionalidad Dominicana, mayor de edad, Cédula de Identidad No.055-0011454-0, soltero, con un porcentaje de participación de 33.33%; MARIA TERESA FERNANDEZ COROMINAS, de nacionalidad Dominicana, mayor de edad, Cédula de Identidad No.001-1144329-7, soltera, con un porcentaje de participación de 11.11%; PEDRO DAVID FERNANDEZ COROMINAS, de nacionalidad Dominicana, mayor de edad, Cédula de Identidad No.001-1659893-9, soltero, con un porcentaje de participación de 11.11% y JAIME RAFAEL FERNANDEZ COROMINAS, de nacionalidad Dominicana, mayor de edad, Cédula de Identidad No.001-1281951-1, soltero, con un porcentaje de participación de 11.11%, sobre una porción de terreno con una superficie de 232,163.79 metros cuadrados, identificada con la matrícula No.1400014348, dentro del inmueble: Parcela 13, del Distrito Catastral No.03, ubicado en CABRERA, MARIA TRINIDAD SANCHEZ. El derecho fue adquirido a BELGICA ADELA MIRABAL REYES y JAIME ENRIQUE FERNANDEZ MIRABAL, de nacionalidad Dominicana, mayor de edad, Cédula de Identidad No.055-0024018-8, casado con JOSEFINA SALCEDO CANAAN, mayor de edad. El derecho tiene su origen en DETERMINACIÓN DE HEREDEROS Y PARTICIÓN, según consta en el documento No.1270-2024-R-00034 de fecha 25/ene/2024, Resolución emitida por SALA VIII DEL TRIBUNAL DE JURISDICCIÓN ORIGINAL DEL DISTRITO NACIONAL. Corregida por la Resolución No. 1270-2024-R-00130, de fecha 05 de abril del 2024, emitida por el mismo Tribunal . Inscrito a las 2:57:07 p. m. el 15/abr/2024. La presente cancela la anterior Constancia Anotada identificada en el pase de origen. CONSTANCIA ANOTADA INTRANSFERIBLE Y SIN PROTECCIÓN DEL FONDO DE GARANTÍA: Para transferir los derechos consignados en esta Constancia Anotada, los mismos deberán individualizarse mediante un acto de levantamiento parcelario aprobado y registrado en la Dirección Regional de Mensuras Catastrales. Los derechos consignados en esta Constancia Anotada no cuentan con la protección del Fondo de Garantía conforme a lo dispuesto por la Ley 108-05 de Registro Inmobiliario y sus Reglamentos. Emitido el 13 de junio del 2024.

Rudilania De Leon Alcantara
Registrador de Títulos
Registro de Títulos de Nagua

2282410150

21228241015003232034 1

Para validar la información impresa en este documento, favor consultar el sitio www.ji.gov.do

01450702

LEER AL DORSO

ESTE DOCUMENTO NO ES VALIDO SI TIENE ALTERACIONES, BORRADURAS O TACHADURAS

DOCUMENTO OFICIAL, SU ALTERACIÓN ESTÁ PENALIZADA POR LEY

LIBRO 0323 CONSTANCIA ANOTADA FOLIO 203

VERIFICAR LA PRESENCIA DE LA MARCA DE AGUA EN FORMA DE LOGO SOSTENIENDO EL DOCUMENTO A CONTRALUZ

REGISTRO DE TÍTULOS

JURISDICCIÓN INMOBILIARIA
PODER JUDICIAL REPÚBLICA DOMINICANA

MATRÍCULA: 1400014348

FECHA Y HORA DE INSCRIPCIÓN: 15/04/2024 14:57

VIENE DE: L.315, F.132

MUNICIPIO: CABRERA

PROVINCIA: MARIA TRINIDAD SANCHEZ

OFICINA: Registro de Títulos de Nagua

SUPERFICIE EN METROS CUADRADOS: 232.163,79 m²

DESIGNACIÓN CATASTRAL: DC:03,PARCELA:13

PROPIETARIO:

JOSE ENRIQUE FERNANDEZ SALCEDO

En virtud de la Ley y en nombre de la República se declara TITULAR DEL DERECHO DE PROPIEDAD a JAIME ENRIQUE FERNANDEZ SALCEDO, de nacionalidad Dominicana, mayor de edad, Cédula de Identidad No.001-1453469-6, soltero, con un porcentaje de participación de 8.33%; JAIME NELSON FERNANDEZ SALCEDO, de nacionalidad Dominicana, mayor de edad, Cédula de Identidad No.055-0027442-7, soltero, con un porcentaje de participación de 8.33%; JOSE ENRIQUE FERNANDEZ SALCEDO, de nacionalidad Dominicana, mayor de edad, Cédula de Identidad No.001-1636969-5, soltero, con un porcentaje de participación de 8.33%; WANDA CORINA ANTONIA FERNANDEZ GARCIA, de nacionalidad Dominicana, mayor de edad, Cédula de Identidad No.001-0779223-6, soltera, con un porcentaje de participación de 8.33%; JAIME DAVID DE JESUS FERNANDEZ MIRABAL, de nacionalidad Dominicana, mayor de edad, Cédula de Identidad No.055-0011454-0, soltero, con un porcentaje de participación de 33.33%; MARIA TERESA FERNANDEZ COROMINAS, de nacionalidad Dominicana, mayor de edad, Cédula de Identidad No.001-1144329-7, soltera, con un porcentaje de participación de 11.11%; PEDRO DAVID FERNANDEZ COROMINAS, de nacionalidad Dominicana, mayor de edad, Cédula de Identidad No.001-1659893-9, soltero, con un porcentaje de participación de 11.11% y JAIME RAFAEL FERNANDEZ COROMINAS, de nacionalidad Dominicana, mayor de edad, Cédula de Identidad No.001-1281951-1, soltero, con un porcentaje de participación de 11.11%, sobre una porción de terreno con una superficie de 232,163.79 metros cuadrados, identificada con la matrícula No.1400014348, dentro del inmueble: Parcela 13, del Distrito Catastral No.03, ubicado en CABRERA, MARIA TRINIDAD SANCHEZ. El derecho fue adquirido a BELGICA ADELA MIRABAL REYES y JAIME ENRIQUE FERNANDEZ MIRABAL, de nacionalidad Dominicana, mayor de edad, Cédula de Identidad No.055-0024018-8, casado con JOSEFINA SALCEDO CANAAN, mayor de edad. El derecho tiene su origen en DETERMINACIÓN DE HEREDEROS Y PARTICIÓN, según consta en el documento No.1270-2024-R-00034 de fecha 25/ene/2024, Resolución emitida por SALA VIII DEL TRIBUNAL DE JURISDICCIÓN ORIGINAL DEL DISTRITO NACIONAL. Corregida por la Resolución No. 1270-2024-R-00130, de fecha 05 de abril del 2024, emitida por el mismo Tribunal . Inscrito a las 2:57:07 p. m. el 15/abr/2024. La presente cancela la anterior Constancia Anotada identificada en el pase de origen. CONSTANCIA ANOTADA INTRANSFERIBLE Y SIN PROTECCIÓN DEL FONDO DE GARANTÍA: Para transferir los derechos consignados en esta Constancia Anotada, los mismos deberán individualizarse mediante un acto de levantamiento parcelario aprobado y registrado en la Dirección Regional de Mensuras Catastrales. Los derechos consignados en esta Constancia Anotada no cuentan con la protección del Fondo de Garantía conforme a lo dispuesto por la Ley 108-05 de Registro Inmobiliario y sus Reglamentos. Emitido el 13 de junio del 2024.

Rudilania De Leon Alcantara
Registrador de Títulos
Registro de Títulos de Nagua

2282410150

21228241015003232034 1

Para validar la información impresa en este documento, favor consultar el sitio www.ji.gov.do

01450700

LEER AL DORSO

ESTE DOCUMENTO NO ES VALIDO SI TIENE ALTERACIONES, BORRADURAS O TACHADURAS

ESTE DOCUMENTO NO ES VALIDO SI TIENE ALTERACIONES, BORRADURAS O TACHADURAS

DOCUMENTO OFICIAL, SU ALTERACIÓN ESTÁ PENALIZADA POR LEY

LIBRO 0323

CONSTANCIA ANOTADA

FOLIO 203

VERIFICAR LA PRESENCIA DE LA MARCA DE AGUA EN FORMA DE LOGO SOSTENIENDO EL DOCUMENTO A CONTRALUZ

REGISTRO DE TÍTULOS

JURISDICCIÓN INMOBILIARIA
PODER JUDICIAL REPÚBLICA DOMINICANA

MATRÍCULA
1400014348

FECHA Y HORA DE INSCRIPCIÓN
15/04/2024 14:57

VIENE DE
L.315, F.132

MUNICIPIO
CABRERA

PROVINCIA
MARIA TRINIDAD SANCHEZ

OFICINA
Registro de Títulos de Nagua

SUPERFICIE EN METROS CUADRADOS
232.163,79 m²

DESIGNACIÓN CATASTRAL:
DC:03,PARCELA:13

PROPIETARIO:

WANDA CORINA ANTONIA FERNANDEZ GARCIA

En virtud de la Ley y en nombre de la República se declara TITULAR DEL DERECHO DE PROPIEDAD a JAIME ENRIQUE FERNANDEZ SALCEDO, de nacionalidad Dominicana, mayor de edad, Cédula de Identidad No.001-1453469-6, soltero, con un porcentaje de participación de 8.33%; JAIME NELSON FERNANDEZ SALCEDO, de nacionalidad Dominicana, mayor de edad, Cédula de Identidad No.055-0027442-7, soltero, con un porcentaje de participación de 8.33%; JOSE ENRIQUE FERNANDEZ SALCEDO, de nacionalidad Dominicana, mayor de edad, Cédula de Identidad No.001-1636969-5, soltero, con un porcentaje de participación de 8.33%; WANDA CORINA ANTONIA FERNANDEZ GARCIA, de nacionalidad Dominicana, mayor de edad, Cédula de Identidad No.001-0779223-6, soltera, con un porcentaje de participación de 8.33%; JAIME DAVID DE JESUS FERNANDEZ MIRABAL, de nacionalidad Dominicana, mayor de edad, Cédula de Identidad No.055-0011454-0, soltero, con un porcentaje de participación de 33.33%; MARIA TERESA FERNANDEZ COROMINAS, de nacionalidad Dominicana, mayor de edad, Cédula de Identidad No.001-1144329-7, soltera, con un porcentaje de participación de 11.11%; PEDRO DAVID FERNANDEZ COROMINAS, de nacionalidad Dominicana, mayor de edad, Cédula de Identidad No.001-1659893-9, soltero, con un porcentaje de participación de 11.11% y JAIME RAFAEL FERNANDEZ COROMINAS, de nacionalidad Dominicana, mayor de edad, Cédula de Identidad No.001-1281951-1, soltero, con un porcentaje de participación de 11.11%, sobre una porción de terreno con una superficie de 232,163.79 metros cuadrados, identificada con la matrícula No.1400014348, dentro del inmueble: Parcela 13, del Distrito Catastral No.03, ubicado en CABRERA, MARIA TRINIDAD SANCHEZ. El derecho fue adquirido a BELGICA ADELA MIRABAL REYES y JAIME ENRIQUE FERNANDEZ MIRABAL, de nacionalidad Dominicana, mayor de edad, Cédula de Identidad No.055-0024018-8, casado con JOSEFINA SALCEDO CANAAN, mayor de edad. El derecho tiene su origen en DETERMINACIÓN DE HEREDEROS Y PARTICIÓN, según consta en el documento No.1270-2024-R-00034 de fecha 25/ene/2024, Resolución emitida por SALA VIII DEL TRIBUNAL DE JURISDICCIÓN ORIGINAL DEL DISTRITO NACIONAL. Corregida por la Resolución No. 1270-2024-R-00130, de fecha 05 de abril del 2024, emitida por el mismo Tribunal . Inscrito a las 2:57:07 p. m. el 15/abr/2024. La presente cancela la anterior Constancia Anotada identificada en el pase de origen. CONSTANCIA ANOTADA INTRANSFERIBLE Y SIN PROTECCIÓN DEL FONDO DE GARANTÍA: Para transferir los derechos consignados en esta Constancia Anotada, los mismos deberán individualizarse mediante un acto de levantamiento parcelario aprobado y registrado en la Dirección Regional de Mensuras Catastrales. Los derechos consignados en esta Constancia Anotada no cuentan con la protección del Fondo de Garantía conforme a lo dispuesto por la Ley 108-05 de Registro Inmobiliario y sus Reglamentos. Emitido el 13 de junio del 2024.

Rudilania De Leon Alcantara
Registrador de Títulos
Registro de Títulos de Nagua

2282410150

21228241015003232034 1

Para validar la información impresa en este documento, favor consultar el sitio www.ji.gov.do

01450699

LEER AL DORSO

ESTE DOCUMENTO NO ES VALIDO SI TIENE ALTERACIONES, BORRADURAS O TACHADURAS

DOCUMENTO OFICIAL, SU ALTERACIÓN ESTÁ PENALIZADA POR LEY

LIBRO 0323 CONSTANCIA ANOTADA FOLIO 202

VERIFICAR LA PRESENCIA DE LA MARCA DE AGUA EN FORMA DE LOGO SOSTENIENDO EL DOCUMENTO A CONTRALUZ

REGISTRO DE TÍTULOS

JURISDICCIÓN INMOBILIARIA
PODER JUDICIAL REPÚBLICA DOMINICANA

MATRÍCULA
1400014349

FECHA Y HORA DE INSCRIPCIÓN
15/04/2024 14:57

VIENE DE
L.315, F.131

MUNICIPIO
CABRERA

PROVINCIA
MARIA TRINIDAD SANCHEZ

SUPERFICIE EN METROS CUADRADOS
177.339,48 m²

OFICINA
Registro de Títulos de Nagua

DESIGNACIÓN CATASTRAL:
DC:03,PARCELA:13

PROPIETARIO:

JAIME DAVID DE JESUS FERNANDEZ MIRABAL

En virtud de la Ley y en nombre de la República se declara TITULAR DEL DERECHO DE PROPIEDAD a JAIME ENRIQUE FERNANDEZ SALCEDO, de nacionalidad Dominicana, mayor de edad, Cédula de Identidad No.001-1453469-6, soltero, con un porcentaje de participación de 8.33%; JAIME NELSON FERNANDEZ SALCEDO, de nacionalidad Dominicana, mayor de edad, Cédula de Identidad No.055-0027442-7, soltero, con un porcentaje de participación de 8.33%; JOSE ENRIQUE FERNANDEZ SALCEDO, de nacionalidad Dominicana, mayor de edad, Cédula de Identidad No.001-1636969-5, soltero, con un porcentaje de participación de 8.33%; WANDA CORINA ANTONIA FERNANDEZ GARCIA, de nacionalidad Dominicana, mayor de edad, Cédula de Identidad No.001-0779223-6, soltera, con un porcentaje de participación de 8.33%; JAIME DAVID DE JESUS FERNANDEZ MIRABAL, de nacionalidad Dominicana, mayor de edad, Cédula de Identidad No.055-0011454-0, soltero, con un porcentaje de participación de 33.33%; MARIA TERESA FERNANDEZ COROMINAS, de nacionalidad Dominicana, mayor de edad, Cédula de Identidad No.001-1144329-7, soltera, con un porcentaje de participación de 11.11%; PEDRO DAVID FERNANDEZ COROMINAS, de nacionalidad Dominicana, mayor de edad, Cédula de Identidad No.001-1659893-9, soltero, con un porcentaje de participación de 11.11% y JAIME RAFAEL FERNANDEZ COROMINAS, de nacionalidad Dominicana, mayor de edad, Cédula de Identidad No.001-1281951-1, soltero, con un porcentaje de participación de 11.11%, sobre una porción de terreno con una superficie de 177,339.48 metros cuadrados, identificada con la matrícula No.1400014349, dentro del inmueble: Parcela 13, del Distrito Catastral No.03, ubicado en CABRERA, MARIA TRINIDAD SANCHEZ. El derecho fue adquirido a BELGICA ADELA MIRABAL REYES y JAIME ENRIQUE FERNANDEZ MIRABAL, de nacionalidad Dominicana, mayor de edad, Cédula de Identidad No.055-0024018-8, casado con JOSEFINA SALCEDO CANAAN, mayor de edad. El derecho tiene su origen en DETERMINACIÓN DE HEREDEROS Y PARTICIÓN, según consta en el documento No.1270-2024-R-00034 de fecha 25/ene/2024, Resolución emitida por SALA VIII DEL TRIBUNAL DE JURISDICCIÓN ORIGINAL DEL DISTRITO NACIONAL. Corregida por la Resolución No. 1270-2024-R-00130, de fecha 05 de abril del 2024, emitida por el mismo Tribunal . Inscrito a las 2:57:07 p. m. el 15/abr/2024. La presente cancela la anterior Constancia Anotada identificada en el pase de origen. CONSTANCIA ANOTADA INTRANSFERIBLE Y SIN PROTECCIÓN DEL FONDO DE GARANTÍA: Para transferir los derechos consignados en esta Constancia Anotada, los mismos deberán individualizarse mediante un acto de levantamiento parcelario aprobado y registrado en la Dirección Regional de Mensuras Catastrales. Los derechos consignados en esta Constancia Anotada no cuentan con la protección del Fondo de Garantía conforme a lo dispuesto por la Ley 108-05 de Registro Inmobiliario y sus Reglamentos. Emitido el 13 de junio del 2024.

Rudilania De Leon Alcantara
Registrador de Títulos
Registro de Títulos de Nagua

2282410150

21228241015003232024 1

Para validar la información impresa en este documento, favor consultar el sitio www.ji.gov.do

01450690

LEER AL DORSO

ESTE DOCUMENTO NO ES VALIDO SI TIENE ALTERACIONES, BORRADURAS O TACHADURAS

DOCUMENTO OFICIAL, SU ALTERACIÓN ESTÁ PENALIZADA POR LEY

ESTE DOCUMENTO NO ES VALIDO SI TIENE ALTERACIONES, BORRADURAS O TACHADURAS

LIBRO 0323

CONSTANCIA ANOTADA

FOLIO 202

VERIFICAR LA PRESENCIA DE LA MARCA DE AGUA EN FORMA DE LOGO SOSTENIENDO EL DOCUMENTO A CONTRALUZ

REGISTRO DE TÍTULOS

JURISDICCIÓN INMOBILIARIA
PODER JUDICIAL REPÚBLICA DOMINICANA

MATRÍCULA
1400014349

FECHA Y HORA DE INSCRIPCIÓN
15/04/2024 14:57

VIENE DE
L.315, F.131

MUNICIPIO
CABRERA

PROVINCIA
MARIA TRINIDAD SANCHEZ

SUPERFICIE EN METROS CUADRADOS
177.339,48 m²

OFICINA
Registro de Títulos de Nagua

DESIGNACIÓN CATASTRAL:
DC:03,PARCELA:13

PROPIETARIO:

MARIA TERESA FERNANDEZ COROMINAS

En virtud de la Ley y en nombre de la República se declara TITULAR DEL DERECHO DE PROPIEDAD a JAIME ENRIQUE FERNANDEZ SALCEDO, de nacionalidad Dominicana, mayor de edad, Cédula de Identidad No.001-1453469-6, soltero, con un porcentaje de participación de 8.33%; JAIME NELSON FERNANDEZ SALCEDO, de nacionalidad Dominicana, mayor de edad, Cédula de Identidad No.055-0027442-7, soltero, con un porcentaje de participación de 8.33%; JOSE ENRIQUE FERNANDEZ SALCEDO, de nacionalidad Dominicana, mayor de edad, Cédula de Identidad No.001-1636969-5, soltero, con un porcentaje de participación de 8.33%; WANDA CORINA ANTONIA FERNANDEZ GARCIA, de nacionalidad Dominicana, mayor de edad, Cédula de Identidad No.001-0779223-6, soltera, con un porcentaje de participación de 8.33%; JAIME DAVID DE JESUS FERNANDEZ MIRABAL, de nacionalidad Dominicana, mayor de edad, Cédula de Identidad No.055-0011454-0, soltero, con un porcentaje de participación de 33.33%; MARIA TERESA FERNANDEZ COROMINAS, de nacionalidad Dominicana, mayor de edad, Cédula de Identidad No.001-1144329-7, soltera, con un porcentaje de participación de 11.11%; PEDRO DAVID FERNANDEZ COROMINAS, de nacionalidad Dominicana, mayor de edad, Cédula de Identidad No.001-1659893-9, soltero, con un porcentaje de participación de 11.11% y JAIME RAFAEL FERNANDEZ COROMINAS, de nacionalidad Dominicana, mayor de edad, Cédula de Identidad No.001-1281951-1, soltero, con un porcentaje de participación de 11.11%, sobre una porción de terreno con una superficie de 177,339.48 metros cuadrados, identificada con la matrícula No.1400014349, dentro del inmueble: Parcela 13, del Distrito Catastral No.03, ubicado en CABRERA, MARIA TRINIDAD SANCHEZ. El derecho fue adquirido a BELGICA ADELA MIRABAL REYES y JAIME ENRIQUE FERNANDEZ MIRABAL, de nacionalidad Dominicana, mayor de edad, Cédula de Identidad No.055-0024018-8, casado con JOSEFINA SALCEDO CANAAN, mayor de edad. El derecho tiene su origen en DETERMINACIÓN DE HEREDEROS Y PARTICIÓN, según consta en el documento No.1270-2024-R-00034 de fecha 25/ene/2024, Resolución emitida por SALA VIII DEL TRIBUNAL DE JURISDICCIÓN ORIGINAL DEL DISTRITO NACIONAL. Corregida por la Resolución No. 1270-2024-R-00130, de fecha 05 de abril del 2024, emitida por el mismo Tribunal . Inscrito a las 2:57:07 p. m. el 15/abr/2024. La presente cancela la anterior Constancia Anotada identificada en el pase de origen. CONSTANCIA ANOTADA INTRANSFERIBLE Y SIN PROTECCIÓN DEL FONDO DE GARANTÍA: Para transferir los derechos consignados en esta Constancia Anotada, los mismos deberán individualizarse mediante un acto de levantamiento parcelario aprobado y registrado en la Dirección Regional de Mensuras Catastrales. Los derechos consignados en esta Constancia Anotada no cuentan con la protección del Fondo de Garantía conforme a lo dispuesto por la Ley 108-05 de Registro Inmobiliario y sus Reglamentos. Emitido el 13 de junio del 2024.

Rudilania De Leon Alcantara
Registrador de Títulos
Registro de Títulos de Nagua

2282410150

21228241015003232024 1

Para validar la información impresa en este documento, favor consultar el sitio www.ji.gov.do

01450689

LEER AL DORSO

DOCUMENTO OFICIAL, SU ALTERACIÓN ESTÁ PENALIZADA POR LEY

ESTE DOCUMENTO NO ES VALIDO SI TIENE ALTERACIONES, BORRADURAS O TACHADURAS

LIBRO 0323

CONSTANCIA ANOTADA

FOLIO 202

VERIFICAR LA PRESENCIA DE LA MARCA DE AGUA EN FORMA DE LOGO SOSTENIENDO EL DOCUMENTO A CONTRALUZ

REGISTRO DE TÍTULOS

JURISDICCIÓN INMOBILIARIA
PODER JUDICIAL REPÚBLICA DOMINICANA

MATRÍCULA
1400014349

FECHA Y HORA DE INSCRIPCIÓN
15/04/2024 14:57

VIENE DE
L.315, F.131

MUNICIPIO
CABRERA

PROVINCIA
MARIA TRINIDAD SANCHEZ

SUPERFICIE EN METROS CUADRADOS
177.339,48 m²

OFICINA
Registro de Títulos de Nagua

DESIGNACIÓN CATASTRAL:
DC:03,PARCELA:13

PROPIETARIO:

JAIME RAFAEL FERNANDEZ COROMINAS

En virtud de la Ley y en nombre de la República se declara TITULAR DEL DERECHO DE PROPIEDAD a JAIME ENRIQUE FERNANDEZ SALCEDO, de nacionalidad Dominicana, mayor de edad, Cédula de Identidad No.001-1453469-6, soltero, con un porcentaje de participación de 8.33%; JAIME NELSON FERNANDEZ SALCEDO, de nacionalidad Dominicana, mayor de edad, Cédula de Identidad No.055-0027442-7, soltero, con un porcentaje de participación de 8.33%; JOSE ENRIQUE FERNANDEZ SALCEDO, de nacionalidad Dominicana, mayor de edad, Cédula de Identidad No.001-1636969-5, soltero, con un porcentaje de participación de 8.33%; WANDA CORINA ANTONIA FERNANDEZ GARCIA, de nacionalidad Dominicana, mayor de edad, Cédula de Identidad No.001-0779223-6, soltera, con un porcentaje de participación de 8.33%; JAIME DAVID DE JESUS FERNANDEZ MIRABAL, de nacionalidad Dominicana, mayor de edad, Cédula de Identidad No.055-0011454-0, soltero, con un porcentaje de participación de 33.33%; MARIA TERESA FERNANDEZ COROMINAS, de nacionalidad Dominicana, mayor de edad, Cédula de Identidad No.001-1144329-7, soltera, con un porcentaje de participación de 11.11%; PEDRO DAVID FERNANDEZ COROMINAS, de nacionalidad Dominicana, mayor de edad, Cédula de Identidad No.001-1659893-9, soltero, con un porcentaje de participación de 11.11% y JAIME RAFAEL FERNANDEZ COROMINAS, de nacionalidad Dominicana, mayor de edad, Cédula de Identidad No.001-1281951-1, soltero, con un porcentaje de participación de 11.11%, sobre una porción de terreno con una superficie de 177,339.48 metros cuadrados, identificada con la matrícula No.1400014349, dentro del inmueble: Parcela 13, del Distrito Catastral No.03, ubicado en CABRERA, MARIA TRINIDAD SANCHEZ. El derecho fue adquirido a BELGICA ADELA MIRABAL REYES y JAIME ENRIQUE FERNANDEZ MIRABAL, de nacionalidad Dominicana, mayor de edad, Cédula de Identidad No.055-0024018-8, casado con JOSEFINA SALCEDO CANAAN, mayor de edad. El derecho tiene su origen en DETERMINACIÓN DE HEREDEROS Y PARTICIÓN, según consta en el documento No.1270-2024-R-00034 de fecha 25/ene/2024, Resolución emitida por SALA VIII DEL TRIBUNAL DE JURISDICCIÓN ORIGINAL DEL DISTRITO NACIONAL. Corregida por la Resolución No. 1270-2024-R-00130, de fecha 05 de abril del 2024, emitida por el mismo Tribunal . Inscrito a las 2:57:07 p. m. el 15/abr/2024. La presente cancela la anterior Constancia Anotada identificada en el pase de origen. CONSTANCIA ANOTADA INTRANSFERIBLE Y SIN PROTECCIÓN DEL FONDO DE GARANTÍA: Para transferir los derechos consignados en esta Constancia Anotada, los mismos deberán individualizarse mediante un acto de levantamiento parcelario aprobado y registrado en la Dirección Regional de Mensuras Catastrales. Los derechos consignados en esta Constancia Anotada no cuentan con la protección del Fondo de Garantía conforme a lo dispuesto por la Ley 108-05 de Registro Inmobiliario y sus Reglamentos. Emitido el 13 de junio del 2024.

Rudilania De Leon Alcantara
Registrador de Títulos
Registro de Títulos de Nagua

2282410150

21228241015003232024 1

Para validar la información impresa en este documento, favor consultar el sitio www.ji.gov.do

01450687

LEER AL DORSO

DOCUMENTO OFICIAL, SU ALTERACIÓN ESTÁ PENALIZADA POR LEY

LIBRO 0323 **CONSTANCIA ANOTADA** FOLIO 202

VERIFICAR LA PRESENCIA DE LA MARCA DE AGUA EN FORMA DE LOGO SOSTENIENDO EL DOCUMENTO A CONTRALUZ

REGISTRO DE TÍTULOS

JURISDICCIÓN INMOBILIARIA
PODER JUDICIAL REPÚBLICA DOMINICANA

MATRÍCULA 1400014349

FECHA Y HORA DE INSCRIPCIÓN 15/04/2024 14:57

VIENE DE L.315, F.131

MUNICIPIO CABRERA

PROVINCIA MARIA TRINIDAD SANCHEZ

SUPERFICIE EN METROS CUADRADOS 177.339,48 m²

OFICINA: Registro de Títulos de Nagua

DESIGNACIÓN CATASTRAL: DC:03,PARCELA:13

PROPIETARIO:

PEDRO DAVID FERNANDEZ COROMINAS

En virtud de la Ley y en nombre de la República se declara TITULAR DEL DERECHO DE PROPIEDAD a JAIME ENRIQUE FERNANDEZ SALCEDO, de nacionalidad Dominicana, mayor de edad, Cédula de Identidad No.001-1453469-6, soltero, con un porcentaje de participación de 8.33%; JAIME NELSON FERNANDEZ SALCEDO, de nacionalidad Dominicana, mayor de edad, Cédula de Identidad No.055-0027442-7, soltero, con un porcentaje de participación de 8.33%; JOSE ENRIQUE FERNANDEZ SALCEDO, de nacionalidad Dominicana, mayor de edad, Cédula de Identidad No.001-1636969-5, soltero, con un porcentaje de participación de 8.33%; WANDA CORINA ANTONIA FERNANDEZ GARCIA, de nacionalidad Dominicana, mayor de edad, Cédula de Identidad No.001-0779223-6, soltera, con un porcentaje de participación de 8.33%; JAIME DAVID DE JESUS FERNANDEZ MIRABAL, de nacionalidad Dominicana, mayor de edad, Cédula de Identidad No.055-0011454-0, soltero, con un porcentaje de participación de 33.33%; MARIA TERESA FERNANDEZ COROMINAS, de nacionalidad Dominicana, mayor de edad, Cédula de Identidad No.001-1144329-7, soltera, con un porcentaje de participación de 11.11%; PEDRO DAVID FERNANDEZ COROMINAS, de nacionalidad Dominicana, mayor de edad, Cédula de Identidad No.001-1659893-9, soltero, con un porcentaje de participación de 11.11% y JAIME RAFAEL FERNANDEZ COROMINAS, de nacionalidad Dominicana, mayor de edad, Cédula de Identidad No.001-1281951-1, soltero, con un porcentaje de participación de 11.11%, sobre una porción de terreno con una superficie de 177,339.48 metros cuadrados, identificada con la matrícula No.1400014349, dentro del inmueble: Parcela 13, del Distrito Catastral No.03, ubicado en CABRERA, MARIA TRINIDAD SANCHEZ. El derecho fue adquirido a BELGICA ADELA MIRABAL REYES y JAIME ENRIQUE FERNANDEZ MIRABAL, de nacionalidad Dominicana, mayor de edad, Cédula de Identidad No.055-0024018-8, casado con JOSEFINA SALCEDO CANAAN, mayor de edad. El derecho tiene su origen en DETERMINACIÓN DE HEREDEROS Y PARTICIÓN, según consta en el documento No.1270-2024-R-00034 de fecha 25/ene/2024, Resolución emitida por SALA VIII DEL TRIBUNAL DE JURISDICCIÓN ORIGINAL DEL DISTRITO NACIONAL. Corregida por la Resolución No. 1270-2024-R-00130, de fecha 05 de abril del 2024, emitida por el mismo Tribunal . Inscrito a las 2:57:07 p. m. el 15/abr/2024. La presente cancela la anterior Constancia Anotada identificada en el pase de origen. CONSTANCIA ANOTADA INTRANSFERIBLE Y SIN PROTECCIÓN DEL FONDO DE GARANTÍA: Para transferir los derechos consignados en esta Constancia Anotada, los mismos deberán individualizarse mediante un acto de levantamiento parcelario aprobado y registrado en la Dirección Regional de Mensuras Catastrales. Los derechos consignados en esta Constancia Anotada no cuentan con la protección del Fondo de Garantía conforme a lo dispuesto por la Ley 108-05 de Registro Inmobiliario y sus Reglamentos. Emitido el 13 de junio del 2024.

Rudilania De Leon Alcantara
Registrador de Títulos
Registro de Títulos de Nagua

2282410150

21228241015003232024 1

Para validar la información impresa en este documento, favor consultar el sitio www.ji.gov.do

01450688

LEER AL DORSO

ESTE DOCUMENTO NO ES VALIDO SI TIENE ALTERACIONES, BORRADURAS O TACHADURAS

DOCUMENTO OFICIAL, SU ALTERACIÓN ESTÁ PENALIZADA POR LEY

ESTE DOCUMENTO NO ES VALIDO SI TIENE ALTERACIONES, BORRADURAS O TACHADURAS

LIBRO 0323

CONSTANCIA ANOTADA

FOLIO 202

VERIFICAR LA PRESENCIA DE LA MARCA DE AGUA EN FORMA DE LOGO SOSTENIENDO EL DOCUMENTO A CONTRALUZ

REGISTRO DE TÍTULOS

JURISDICCIÓN INMOBILIARIA
PODER JUDICIAL REPÚBLICA DOMINICANA

MATRÍCULA
1400014349

FECHA Y HORA DE INSCRIPCIÓN
15/04/2024 14:57

VIENE DE
L.315, F.131

MUNICIPIO
CABRERA

PROVINCIA
MARIA TRINIDAD SANCHEZ

OFICINA
Registro de Títulos de Nagua

SUPERFICIE EN METROS CUADRADOS
177.339,48 m²

DESIGNACIÓN CATASTRAL:
DC:03,PARCELA:13

PROPIETARIO:

JAIME ENRIQUE FERNANDEZ SALCEDO

En virtud de la Ley y en nombre de la República se declara TITULAR DEL DERECHO DE PROPIEDAD a JAIME ENRIQUE FERNANDEZ SALCEDO, de nacionalidad Dominicana, mayor de edad, Cédula de Identidad No.001-1453469-6, soltero, con un porcentaje de participación de 8.33%; JAIME NELSON FERNANDEZ SALCEDO, de nacionalidad Dominicana, mayor de edad, Cédula de Identidad No.055-0027442-7, soltero, con un porcentaje de participación de 8.33%; JOSE ENRIQUE FERNANDEZ SALCEDO, de nacionalidad Dominicana, mayor de edad, Cédula de Identidad No.001-1636969-5, soltero, con un porcentaje de participación de 8.33%; WANDA CORINA ANTONIA FERNANDEZ GARCIA, de nacionalidad Dominicana, mayor de edad, Cédula de Identidad No.001-0779223-6, soltera, con un porcentaje de participación de 8.33%; JAIME DAVID DE JESUS FERNANDEZ MIRABAL, de nacionalidad Dominicana, mayor de edad, Cédula de Identidad No.055-0011454-0, soltero, con un porcentaje de participación de 33.33%; MARIA TERESA FERNANDEZ COROMINAS, de nacionalidad Dominicana, mayor de edad, Cédula de Identidad No.001-1144329-7, soltera, con un porcentaje de participación de 11.11%; PEDRO DAVID FERNANDEZ COROMINAS, de nacionalidad Dominicana, mayor de edad, Cédula de Identidad No.001-1659893-9, soltero, con un porcentaje de participación de 11.11% y JAIME RAFAEL FERNANDEZ COROMINAS, de nacionalidad Dominicana, mayor de edad, Cédula de Identidad No.001-1281951-1, soltero, con un porcentaje de participación de 11.11%, sobre una porción de terreno con una superficie de 177,339.48 metros cuadrados, identificada con la matrícula No.1400014349, dentro del inmueble: Parcela 13, del Distrito Catastral No.03, ubicado en CABRERA, MARIA TRINIDAD SANCHEZ. El derecho fue adquirido a BELGICA ADELA MIRABAL REYES y JAIME ENRIQUE FERNANDEZ MIRABAL, de nacionalidad Dominicana, mayor de edad, Cédula de Identidad No.055-0024018-8, casado con JOSEFINA SALCEDO CANAAN, mayor de edad. El derecho tiene su origen en DETERMINACIÓN DE HEREDEROS Y PARTICIÓN, según consta en el documento No.1270-2024-R-00034 de fecha 25/ene/2024, Resolución emitida por SALA VIII DEL TRIBUNAL DE JURISDICCIÓN ORIGINAL DEL DISTRITO NACIONAL. Corregida por la Resolución No. 1270-2024-R-00130, de fecha 05 de abril del 2024, emitida por el mismo Tribunal . Inscrito a las 2:57:07 p. m. el 15/abr/2024. La presente cancela la anterior Constancia Anotada identificada en el pase de origen. CONSTANCIA ANOTADA INTRANSFERIBLE Y SIN PROTECCIÓN DEL FONDO DE GARANTÍA: Para transferir los derechos consignados en esta Constancia Anotada, los mismos deberán individualizarse mediante un acto de levantamiento parcelario aprobado y registrado en la Dirección Regional de Mensuras Catastrales. Los derechos consignados en esta Constancia Anotada no cuentan con la protección del Fondo de Garantía conforme a lo dispuesto por la Ley 108-05 de Registro Inmobiliario y sus Reglamentos. Emitido el 13 de junio del 2024.

Rudilania De Leon Alcantara
Registrador de Títulos
Registro de Títulos de Nagua

2282410150

21228241015003232024 1

Para validar la información impresa en este documento, favor consultar el sitio www.ji.gov.do

01450694

LEER AL DORSO

DOCUMENTO OFICIAL, SU ALTERACIÓN ESTÁ PENALIZADA POR LEY

LIBRO 0323 CONSTANCIA ANOTADA FOLIO 202

VERIFICAR LA PRESENCIA DE LA MARCA DE AGUA EN FORMA DE LOGO SOSTENIENDO EL DOCUMENTO A CONTRALUZ

REGISTRO DE TÍTULOS

JURISDICCIÓN INMOBILIARIA
PODER JUDICIAL REPÚBLICA DOMINICANA

MATRÍCULA: 1400014349

FECHA Y HORA DE INSCRIPCIÓN: 15/04/2024 14:57

VIENE DE: L.315, F.131

MUNICIPIO: CABRERA

PROVINCIA: MARIA TRINIDAD SANCHEZ

OFICINA: Registro de Títulos de Nagua

SUPERFICIE EN METROS CUADRADOS: 177.339,48 m²

DESIGNACIÓN CATASTRAL: DC:03,PARCELA:13

PROPIETARIO:

JAIME NELSON FERNANDEZ SALCEDO

En virtud de la Ley y en nombre de la República se declara TITULAR DEL DERECHO DE PROPIEDAD a JAIME ENRIQUE FERNANDEZ SALCEDO, de nacionalidad Dominicana, mayor de edad, Cédula de Identidad No.001-1453469-6, soltero, con un porcentaje de participación de 8.33%; JAIME NELSON FERNANDEZ SALCEDO, de nacionalidad Dominicana, mayor de edad, Cédula de Identidad No.055-0027442-7, soltero, con un porcentaje de participación de 8.33%; JOSE ENRIQUE FERNANDEZ SALCEDO, de nacionalidad Dominicana, mayor de edad, Cédula de Identidad No.001-1636969-5, soltero, con un porcentaje de participación de 8.33%; WANDA CORINA ANTONIA FERNANDEZ GARCIA, de nacionalidad Dominicana, mayor de edad, Cédula de Identidad No.001-0779223-6, soltera, con un porcentaje de participación de 8.33%; JAIME DAVID DE JESUS FERNANDEZ MIRABAL, de nacionalidad Dominicana, mayor de edad, Cédula de Identidad No.055-0011454-0, soltero, con un porcentaje de participación de 33.33%; MARIA TERESA FERNANDEZ COROMINAS, de nacionalidad Dominicana, mayor de edad, Cédula de Identidad No.001-1144329-7, soltera, con un porcentaje de participación de 11.11%; PEDRO DAVID FERNANDEZ COROMINAS, de nacionalidad Dominicana, mayor de edad, Cédula de Identidad No.001-1659893-9, soltero, con un porcentaje de participación de 11.11% y JAIME RAFAEL FERNANDEZ COROMINAS, de nacionalidad Dominicana, mayor de edad, Cédula de Identidad No.001-1281951-1, soltero, con un porcentaje de participación de 11.11%, sobre una porción de terreno con una superficie de 177,339.48 metros cuadrados, identificada con la matrícula No.1400014349, dentro del inmueble: Parcela 13, del Distrito Catastral No.03, ubicado en CABRERA, MARIA TRINIDAD SANCHEZ. El derecho fue adquirido a BELGICA ADELA MIRABAL REYES y JAIME ENRIQUE FERNANDEZ MIRABAL, de nacionalidad Dominicana, mayor de edad, Cédula de Identidad No.055-0024018-8, casado con JOSEFINA SALCEDO CANAAN, mayor de edad. El derecho tiene su origen en DETERMINACIÓN DE HEREDEROS Y PARTICIÓN, según consta en el documento No.1270-2024-R-00034 de fecha 25/ene/2024, Resolución emitida por SALA VIII DEL TRIBUNAL DE JURISDICCIÓN ORIGINAL DEL DISTRITO NACIONAL. Corregida por la Resolución No. 1270-2024-R-00130, de fecha 05 de abril del 2024, emitida por el mismo Tribunal . Inscrito a las 2:57:07 p. m. el 15/abr/2024. La presente cancela la anterior Constancia Anotada identificada en el pase de origen. CONSTANCIA ANOTADA INTRANSFERIBLE Y SIN PROTECCIÓN DEL FONDO DE GARANTÍA: Para transferir los derechos consignados en esta Constancia Anotada, los mismos deberán individualizarse mediante un acto de levantamiento parcelario aprobado y registrado en la Dirección Regional de Mensuras Catastrales. Los derechos consignados en esta Constancia Anotada no cuentan con la protección del Fondo de Garantía conforme a lo dispuesto por la Ley 108-05 de Registro Inmobiliario y sus Reglamentos. Emitido el 13 de junio del 2024.

Rudilania De Leon Alcantara
Registrador de Títulos
Registro de Títulos de Nagua

2282410150

21228241015003232024 1

Para validar la información impresa en este documento, favor consultar el sitio www.ji.gov.do

01450693

LEER AL DORSO

ESTE DOCUMENTO NO ES VALIDO SI TIENE ALTERACIONES, BORRADURAS O TACHADURAS

DOCUMENTO OFICIAL, SU ALTERACIÓN ESTÁ PENALIZADA POR LEY

ESTE DOCUMENTO NO ES VALIDO SI TIENE ALTERACIONES, BORRADURAS O TACHADURAS

LIBRO 0323

CONSTANCIA ANOTADA

FOLIO 202

VERIFICAR LA PRESENCIA DE LA MARCA DE AGUA EN FORMA DE LOGO SOSTENIENDO EL DOCUMENTO A CONTRALUZ

REGISTRO DE TÍTULOS

JURISDICCIÓN INMOBILIARIA
PODER JUDICIAL REPÚBLICA DOMINICANA

MATRÍCULA
1400014349

FECHA Y HORA DE INSCRIPCIÓN
15/04/2024 14:57

VIENE DE
L.315, F.131

MUNICIPIO
CABRERA

PROVINCIA
MARIA TRINIDAD SANCHEZ

SUPERFICIE EN METROS CUADRADOS
177.339,48 m²

OFICINA
Registro de Títulos de Nagua

DESIGNACIÓN CATASTRAL:
DC:03,PARCELA:13

PROPIETARIO:

JOSE ENRIQUE FERNANDEZ SALCEDO

En virtud de la Ley y en nombre de la República se declara TITULAR DEL DERECHO DE PROPIEDAD a JAIME ENRIQUE FERNANDEZ SALCEDO, de nacionalidad Dominicana, mayor de edad, Cédula de Identidad No.001-1453469-6, soltero, con un porcentaje de participación de 8.33%; JAIME NELSON FERNANDEZ SALCEDO, de nacionalidad Dominicana, mayor de edad, Cédula de Identidad No.055-0027442-7, soltero, con un porcentaje de participación de 8.33%; JOSE ENRIQUE FERNANDEZ SALCEDO, de nacionalidad Dominicana, mayor de edad, Cédula de Identidad No.001-1636969-5, soltero, con un porcentaje de participación de 8.33%; WANDA CORINA ANTONIA FERNANDEZ GARCIA, de nacionalidad Dominicana, mayor de edad, Cédula de Identidad No.001-0779223-6, soltera, con un porcentaje de participación de 8.33%; JAIME DAVID DE JESUS FERNANDEZ MIRABAL, de nacionalidad Dominicana, mayor de edad, Cédula de Identidad No.055-0011454-0, soltero, con un porcentaje de participación de 33.33%; MARÍA TERESA FERNANDEZ COROMINAS, de nacionalidad Dominicana, mayor de edad, Cédula de Identidad No.001-1144329-7, soltera, con un porcentaje de participación de 11.11%; PEDRO DAVID FERNANDEZ COROMINAS, de nacionalidad Dominicana, mayor de edad, Cédula de Identidad No.001-1659893-9, soltero, con un porcentaje de participación de 11.11% y JAIME RAFAEL FERNANDEZ COROMINAS, de nacionalidad Dominicana, mayor de edad, Cédula de Identidad No.001-1281951-1, soltero, con un porcentaje de participación de 11.11%, sobre una porción de terreno con una superficie de 177,339.48 metros cuadrados, identificada con la matrícula No.1400014349, dentro del inmueble: Parcela 13, del Distrito Catastral No.03, ubicado en CABRERA, MARIA TRINIDAD SANCHEZ. El derecho fue adquirido a BELGICA ADELA MIRABAL REYES y JAIME ENRIQUE FERNANDEZ MIRABAL, de nacionalidad Dominicana, mayor de edad, Cédula de Identidad No.055-0024018-8, casado con JOSEFINA SALCEDO CANAAN, mayor de edad. El derecho tiene su origen en DETERMINACIÓN DE HEREDEROS Y PARTICIÓN, según consta en el documento No.1270-2024-R-00034 de fecha 25/ene/2024, Resolución emitida por SALA VIII DEL TRIBUNAL DE JURISDICCIÓN ORIGINAL DEL DISTRITO NACIONAL. Corregida por la Resolución No. 1270-2024-R-00130, de fecha 05 de abril del 2024, emitida por el mismo Tribunal . Inscrito a las 2:57:07 p. m. el 15/abr/2024. La presente cancela la anterior Constancia Anotada identificada en el pase de origen. CONSTANCIA ANOTADA INTRANSFERIBLE Y SIN PROTECCIÓN DEL FONDO DE GARANTÍA: Para transferir los derechos consignados en esta Constancia Anotada, los mismos deberán individualizarse mediante un acto de levantamiento parcelario aprobado y registrado en la Dirección Regional de Mensuras Catastrales. Los derechos consignados en esta Constancia Anotada no cuentan con la protección del Fondo de Garantía conforme a lo dispuesto por la Ley 108-05 de Registro Inmobiliario y sus Reglamentos. Emitido el 13 de junio del 2024.

Rudilania De Leon Alcantara
Registrador de Títulos
Registro de Títulos de Nagua

2282410150

21228241015003232O241

Para validar la información impresa en este documento, favor consultar el sitio www.ji.gov.do

01450691

LEER AL DORSO

DOCUMENTO OFICIAL, SU ALTERACION ESTA PENALIZADA POR LEY

LIBRO 0323

CONSTANCIA ANOTADA

FOLIO 202

VERIFICAR LA PRESENCIA DE LA MARCA DE AGUA EN FORMA DE LOGO SOSTENIENDO EL DOCUMENTO A CONTRALUZ

REGISTRO DE TÍTULOS

JURISDICCIÓN INMOBILIARIA
PODER JUDICIAL REPÚBLICA DOMINICANA

MATRÍCULA
1400014349

FECHA Y HORA DE INSCRIPCIÓN
15/04/2024 14:57

VIENE DE
L.315, F.131

MUNICIPIO
CABRERA

PROVINCIA
MARIA TRINIDAD SANCHEZ

SUPERFICIE EN METROS CUADRADOS
177.339,48 m²

OFICINA
Registro de Títulos de Nagua

DESIGNACIÓN CATASTRAL:
DC:03,PARCELA:13

PROPIETARIO:

WANDA CORINA ANTONIA FERNANDEZ GARCIA

En virtud de la Ley y en nombre de la República se declara TITULAR DEL DERECHO DE PROPIEDAD a JAIME ENRIQUE FERNANDEZ SALCEDO, de nacionalidad Dominicana, mayor de edad, Cédula de Identidad No.001-1453469-6, soltero, con un porcentaje de participación de 8.33%; JAIME NELSON FERNANDEZ SALCEDO, de nacionalidad Dominicana, mayor de edad, Cédula de Identidad No.055-0027442-7, soltero, con un porcentaje de participación de 8.33%; JOSE ENRIQUE FERNANDEZ SALCEDO, de nacionalidad Dominicana, mayor de edad, Cédula de Identidad No.001-1636969-5, soltero, con un porcentaje de participación de 8.33%; WANDA CORINA ANTONIA FERNANDEZ GARCIA, de nacionalidad Dominicana, mayor de edad, Cédula de Identidad No.001-0779223-6, soltera, con un porcentaje de participación de 8.33%; JAIME DAVID DE JESUS FERNANDEZ MIRABAL, de nacionalidad Dominicana, mayor de edad, Cédula de Identidad No.055-0011454-0, soltero, con un porcentaje de participación de 33.33%; MARIA TERESA FERNANDEZ COROMINAS, de nacionalidad Dominicana, mayor de edad, Cédula de Identidad No.001-1144329-7, soltera, con un porcentaje de participación de 11.11%; PEDRO DAVID FERNANDEZ COROMINAS, de nacionalidad Dominicana, mayor de edad, Cédula de Identidad No.001-1659893-9, soltero, con un porcentaje de participación de 11.11% y JAIME RAFAEL FERNANDEZ COROMINAS, de nacionalidad Dominicana, mayor de edad, Cédula de Identidad No.001-1281951-1, soltero, con un porcentaje de participación de 11.11%, sobre una porción de terreno con una superficie de 177,339.48 metros cuadrados, identificada con la matrícula No.1400014349, dentro del inmueble: Parcela 13, del Distrito Catastral No.03, ubicado en CABRERA, MARIA TRINIDAD SANCHEZ. El derecho fue adquirido a BELGICA ADELA MIRABAL REYES y JAIME ENRIQUE FERNANDEZ MIRABAL, de nacionalidad Dominicana, mayor de edad, Cédula de Identidad No.055-0024018-8, casado con JOSEFINA SALCEDO CANAAN, mayor de edad. El derecho tiene su origen en DETERMINACIÓN DE HEREDEROS Y PARTICIÓN, según consta en el documento No.1270-2024-R-00034 de fecha 25/ene/2024, Resolución emitida por SALA VIII DEL TRIBUNAL DE JURISDICCIÓN ORIGINAL DEL DISTRITO NACIONAL. Corregida por la Resolución No. 1270-2024-R-00130, de fecha 05 de abril del 2024, emitida por el mismo Tribunal . Inscrito a las 2:57:07 p. m. el 15/abr/2024. La presente cancela la anterior Constancia Anotada identificada en el pase de origen. CONSTANCIA ANOTADA INTRANSFERIBLE Y SIN PROTECCIÓN DEL FONDO DE GARANTÍA: Para transferir los derechos consignados en esta Constancia Anotada, los mismos deberán individualizarse mediante un acto de levantamiento parcelario aprobado y registrado en la Dirección Regional de Mensuras Catastrales. Los derechos consignados en esta Constancia Anotada no cuentan con la protección del Fondo de Garantía conforme a lo dispuesto por la Ley 108-05 de Registro Inmobiliario y sus Reglamentos. Emitido el 13 de junio del 2024.

Rudilania De Leon Alcantara
Registrador de Títulos
Registro de Títulos de Nagua

2282410150

21228241015003232024 1

Para validar la información impresa en este documento, favor consultar el sitio www.ji.gov.do

01450692

LEER AL DORSO

ESTE DOCUMENTO NO ES VALIDO SI TIENE ALTERACIONES, BORRADURAS O TACHADURAS

DOCUMENTO OFICIAL, SU ALTERACIÓN ESTÁ PENALIZADA POR LEY

LIBRO 0323

CONSTANCIA ANOTADA

FOLIO 197

VERIFICAR LA PRESENCIA DE LA MARCA DE AGUA EN FORMA DE LOGO SOSTENIENDO EL DOCUMENTO A CONTRALUZ

REGISTRO DE TÍTULOS

JURISDICCIÓN INMOBILIARIA
PODER JUDICIAL REPÚBLICA DOMINICANA

MATRÍCULA
1400014354

FECHA Y HORA DE INSCRIPCIÓN
15/04/2024 14:57

VIENE DE
L.315, F.126

MUNICIPIO
CABRERA

PROVINCIA
MARIA TRINIDAD SANCHEZ

SUPERFICIE EN METROS CUADRADOS
364.425,00 m²

OFICINA
Registro de Títulos de Nagua

DESIGNACIÓN CATASTRAL:
DC:03,PARCELA:14

PROPIETARIO:

JAIME DAVID DE JESUS FERNANDEZ MIRABAL

En virtud de la Ley y en nombre de la República se declara TITULAR DEL DERECHO DE PROPIEDAD a JAIME ENRIQUE FERNANDEZ SALCEDO, de nacionalidad Dominicana, mayor de edad, Cédula de Identidad No.001-1453469-6, soltero, con un porcentaje de participación de 8.33%; JAIME NELSON FERNANDEZ SALCEDO, de nacionalidad Dominicana, mayor de edad, Cédula de Identidad No.055-0027442-7, soltero, con un porcentaje de participación de 8.33%; JOSE ENRIQUE FERNANDEZ SALCEDO, de nacionalidad Dominicana, mayor de edad, Cédula de Identidad No.001-1636969-5, soltero, con un porcentaje de participación de 8.33%; WANDA CORINA ANTONIA FERNANDEZ GARCIA, de nacionalidad Dominicana, mayor de edad, Cédula de Identidad No.001-0779223-6, soltera, con un porcentaje de participación de 8.33%; JAIME DAVID DE JESUS FERNANDEZ MIRABAL, de nacionalidad Dominicana, mayor de edad, Cédula de Identidad No.055-0011454-0, soltero, con un porcentaje de participación de 33.33%; MARIA TERESA FERNANDEZ COROMINAS, de nacionalidad Dominicana, mayor de edad, Cédula de Identidad No.001-1144329-7, soltera, con un porcentaje de participación de 11.11%; PEDRO DAVID FERNANDEZ COROMINAS, de nacionalidad Dominicana, mayor de edad, Cédula de Identidad No.001-1659893-9, soltero, con un porcentaje de participación de 11.11% y JAIME RAFAEL FERNANDEZ COROMINAS, de nacionalidad Dominicana, mayor de edad, Cédula de Identidad No.001-1281951-1, soltero, con un porcentaje de participación de 11.11%, sobre una porción de terreno con una superficie de 364,425.00 metros cuadrados, identificada con la matrícula No.1400014354, dentro del inmueble: Parcela 14, del Distrito Catastral No.03, ubicado en CABRERA, MARIA TRINIDAD SANCHEZ. El derecho fue adquirido a BELGICA ADELA MIRABAL REYES y JAIME ENRIQUE FERNANDEZ MIRABAL, de nacionalidad Dominicana, mayor de edad, Cédula de Identidad No.055-0024018-8, casado con JOSEFINA SALCEDO CANAAN, mayor de edad. El derecho tiene su origen en DETERMINACIÓN DE HEREDEROS Y PARTICIÓN, según consta en el documento No.1270-2024-R-00034 de fecha 25/ene/2024, Resolución emitida por SALA VIII DEL TRIBUNAL DE JURISDICCIÓN ORIGINAL DEL DISTRITO NACIONAL. Corregida por la Resolución No. 1270-2024-R-00130, de fecha 05 de abril del 2024, emitida por el mismo Tribunal . Inscrito a las 2:57:07 p. m. el 15/abr/2024. La presente cancela la anterior Constancia Anotada identificada en el pase de origen. CONSTANCIA ANOTADA INTRANSFERIBLE Y SIN PROTECCIÓN DEL FONDO DE GARANTÍA: Para transferir los derechos consignados en esta Constancia Anotada, los mismos deberán individualizarse mediante un acto de levantamiento parcelario aprobado y registrado en la Dirección Regional de Mensuras Catastrales. Los derechos consignados en esta Constancia Anotada no cuentan con la protección del Fondo de Garantía conforme a lo dispuesto por la Ley 108-05 de Registro Inmobiliario y sus Reglamentos. Emitido el 13 de junio del 2024.

Rudilania De Leon Alcantara
Registrador de Títulos
Registro de Títulos de Nagua

2282410150

21228241015003231974 1

Para validar la información impresa en este documento, favor consultar el sitio www.ji.gov.do

01450650

LEER AL DORSO

ESTE DOCUMENTO NO ES VÁLIDO SI TIENE ALTERACIONES, BORRADURAS O TACHADURAS

DOCUMENTO OFICIAL, SU ALTERACIÓN ESTÁ PENALIZADA POR LEY

LIBRO 0323

CONSTANCIA ANOTADA

FOLIO 197

VERIFICAR LA PRESENCIA DE LA MARCA DE AGUA EN FORMA DE LOGO SOSTENIENDO EL DOCUMENTO A CONTRALUZ

REGISTRO DE TÍTULOS

JURISDICCIÓN INMOBILIARIA
PODER JUDICIAL REPÚBLICA DOMINICANA

MATRÍCULA 1400014354

FECHA Y HORA DE INSCRIPCIÓN 15/04/2024 14:57

VIENE DE L.315, F.126

MUNICIPIO CABRERA

PROVINCIA MARIA TRINIDAD SANCHEZ

SUPERFICIE EN METROS CUADRADOS 364.425,00 m²

OFICINA Registro de Títulos de Nagua

DESIGNACIÓN CATASTRAL: DC:03,PARCELA:14

PROPIETARIO:

MARIA TERESA FERNANDEZ COROMINAS

En virtud de la Ley y en nombre de la República se declara TITULAR DEL DERECHO DE PROPIEDAD a JAIME ENRIQUE FERNANDEZ SALCEDO, de nacionalidad Dominicana, mayor de edad, Cédula de Identidad No.001-1453469-6, soltero, con un porcentaje de participación de 8.33%; JAIME NELSON FERNANDEZ SALCEDO, de nacionalidad Dominicana, mayor de edad, Cédula de Identidad No.055-0027442-7, soltero, con un porcentaje de participación de 8.33%; JOSE ENRIQUE FERNANDEZ SALCEDO, de nacionalidad Dominicana, mayor de edad, Cédula de Identidad No.001-1636969-5, soltero, con un porcentaje de participación de 8.33%; WANDA CORINA ANTONIA FERNANDEZ GARCIA, de nacionalidad Dominicana, mayor de edad, Cédula de Identidad No.001-0779223-6, soltera, con un porcentaje de participación de 8.33%; JAIME DAVID DE JESUS FERNANDEZ MIRABAL, de nacionalidad Dominicana, mayor de edad, Cédula de Identidad No.055-0011454-0, soltero, con un porcentaje de participación de 33.33%; MARIA TERESA FERNANDEZ COROMINAS, de nacionalidad Dominicana, mayor de edad, Cédula de Identidad No.001-1144329-7, soltera, con un porcentaje de participación de 11.11%; PEDRO DAVID FERNANDEZ COROMINAS, de nacionalidad Dominicana, mayor de edad, Cédula de Identidad No.001-1659893-9, soltero, con un porcentaje de participación de 11.11% y JAIME RAFAEL FERNANDEZ COROMINAS, de nacionalidad Dominicana, mayor de edad, Cédula de Identidad No.001-1281951-1, soltero, con un porcentaje de participación de 11.11%, sobre una porción de terreno con una superficie de 364,425.00 metros cuadrados, identificada con la matrícula No.1400014354, dentro del inmueble: Parcela 14, del Distrito Catastral No.03, ubicado en CABRERA, MARIA TRINIDAD SANCHEZ. El derecho fue adquirido a BELGICA ADELA MIRABAL REYES y JAIME ENRIQUE FERNANDEZ MIRABAL, de nacionalidad Dominicana, mayor de edad, Cédula de Identidad No.055-0024018-8, casado con JOSEFINA SALCEDO CANAAN, mayor de edad. El derecho tiene su origen en DETERMINACIÓN DE HEREDEROS Y PARTICIÓN, según consta en el documento No.1270-2024-R-00034 de fecha 25/ene/2024, Resolución emitida por SALA VIII DEL TRIBUNAL DE JURISDICCIÓN ORIGINAL DEL DISTRITO NACIONAL. Corregida por la Resolución No. 1270-2024-R-00130, de fecha 05 de abril del 2024, emitida por el mismo Tribunal . Inscrito a las 2:57:07 p. m. el 15/abr/2024. La presente cancela la anterior Constancia Anotada identificada en el pase de origen. CONSTANCIA ANOTADA INTRANSFERIBLE Y SIN PROTECCIÓN DEL FONDO DE GARANTÍA: Para transferir los derechos consignados en esta Constancia Anotada, los mismos deberán individualizarse mediante un acto de levantamiento parcelario aprobado y registrado en la Dirección Regional de Mensuras Catastrales. Los derechos consignados en esta Constancia Anotada no cuentan con la protección del Fondo de Garantía conforme a lo dispuesto por la Ley 108-05 de Registro Inmobiliario y sus Reglamentos. Emitido el 13 de junio del 2024.

Rudilania De Leon Alcantara
Registrador de Títulos
Registro de Títulos de Nagua

2282410150

21228241015003231974 1

Para validar la información impresa en este documento, favor consultar el sitio www.ji.gov.do

01450649

LEER AL DORSO

ESTE DOCUMENTO NO ES VALIDO SI TIENE ALTERACIONES, BORRADURAS O TACHADURAS

DOCUMENTO OFICIAL, SU ALTERACIÓN ESTÁ PENALIZADA POR LEY

LIBRO 0323

CONSTANCIA ANOTADA

FOLIO 197

VERIFICAR LA PRESENCIA DE LA MARCA DE AGUA EN FORMA DE LOGO SOSTENIENDO EL DOCUMENTO A CONTRALUZ

REGISTRO DE TÍTULOS

JURISDICCIÓN INMOBILIARIA
PODER JUDICIAL REPÚBLICA DOMINICANA

MATRÍCULA
1400014354

FECHA Y HORA DE INSCRIPCIÓN
15/04/2024 14:57

VIENE DE
L.315, F.126

MUNICIPIO
CABRERA

PROVINCIA
MARIA TRINIDAD SANCHEZ

OFICINA
Registro de Títulos de Nagua

SUPERFICIE EN METROS CUADRADOS
364.425,00 m²

DESIGNACIÓN CATASTRAL:
DC:03,PARCELA:14

PROPIETARIO:

JAIME RAFAEL FERNANDEZ COROMINAS

En virtud de la Ley y en nombre de la República se declara TITULAR DEL DERECHO DE PROPIEDAD a JAIME ENRIQUE FERNANDEZ SALCEDO, de nacionalidad Dominicana, mayor de edad, Cédula de Identidad No.001-1453469-6, soltero, con un porcentaje de participación de 8.33%; JAIME NELSON FERNANDEZ SALCEDO, de nacionalidad Dominicana, mayor de edad, Cédula de Identidad No.055-0027442-7, soltero, con un porcentaje de participación de 8.33%; JOSE ENRIQUE FERNANDEZ SALCEDO, de nacionalidad Dominicana, mayor de edad, Cédula de Identidad No.001-1636969-5, soltero, con un porcentaje de participación de 8.33%; WANDA CORINA ANTONIA FERNANDEZ GARCIA, de nacionalidad Dominicana, mayor de edad, Cédula de Identidad No.001-0779223-6, soltera, con un porcentaje de participación de 8.33%; JAIME DAVID DE JESUS FERNANDEZ MIRABAL, de nacionalidad Dominicana, mayor de edad, Cédula de Identidad No.055-0011454-0, soltero, con un porcentaje de participación de 33.33%; MARIA TERESA FERNANDEZ COROMINAS, de nacionalidad Dominicana, mayor de edad, Cédula de Identidad No.001-1144329-7, soltera, con un porcentaje de participación de 11.11%; PEDRO DAVID FERNANDEZ COROMINAS, de nacionalidad Dominicana, mayor de edad, Cédula de Identidad No.001-1659893-9, soltero, con un porcentaje de participación de 11.11% y JAIME RAFAEL FERNANDEZ COROMINAS, de nacionalidad Dominicana, mayor de edad, Cédula de Identidad No.001-1281951-1, soltero, con un porcentaje de participación de 11.11%, sobre una porción de terreno con una superficie de 364,425.00 metros cuadrados, identificada con la matrícula No.1400014354, dentro del inmueble: Parcela 14, del Distrito Catastral No.03, ubicado en CABRERA, MARIA TRINIDAD SANCHEZ. El derecho fue adquirido a BELGICA ADELA MIRABAL REYES y JAIME ENRIQUE FERNANDEZ MIRABAL, de nacionalidad Dominicana, mayor de edad, Cédula de Identidad No.055-0024018-8, casado con JOSEFINA SALCEDO CANAAN, mayor de edad. El derecho tiene su origen en DETERMINACIÓN DE HEREDEROS Y PARTICIÓN, según consta en el documento No.1270-2024-R-00034 de fecha 25/ene/2024, Resolución emitida por SALA VIII DEL TRIBUNAL DE JURISDICCIÓN ORIGINAL DEL DISTRITO NACIONAL. Corregida por la Resolución No. 1270-2024-R-00130, de fecha 05 de abril del 2024, emitida por el mismo Tribunal . Inscrito a las 2:57:07 p. m. el 15/abr/2024. La presente cancela la anterior Constancia Anotada identificada en el pase de origen. CONSTANCIA ANOTADA INTRANSFERIBLE Y SIN PROTECCIÓN DEL FONDO DE GARANTÍA: Para transferir los derechos consignados en esta Constancia Anotada, los mismos deberán individualizarse mediante un acto de levantamiento parcelario aprobado y registrado en la Dirección Regional de Mensuras Catastrales. Los derechos consignados en esta Constancia Anotada no cuentan con la protección del Fondo de Garantía conforme a lo dispuesto por la Ley 108-05 de Registro Inmobiliario y sus Reglamentos. Emitido el 13 de junio del 2024.

Rudilania De Leon Alcantara
Registrador de Títulos
Registro de Títulos de Nagua

2282410150

21228241015003231974 1

Para validar la información impresa en este documento, favor consultar el sitio www.ji.gov.do

01450647

LEER AL DORSO

ESTE DOCUMENTO NO ES VÁLIDO SI TIENE ALTERACIONES, BORRADURAS O TACHADURAS
DOCUMENTO OFICIAL, SU ALTERACIÓN ESTÁ PENALIZADA POR LEY

LIBRO 0323

CONSTANCIA ANOTADA

FOLIO 197

VERIFICAR LA PRESENCIA DE LA MARCA DE AGUA EN FORMA DE LOGO SOSTENIENDO EL DOCUMENTO A CONTRALUZ

REGISTRO DE TÍTULOS

JURISDICCIÓN INMOBILIARIA
PODER JUDICIAL REPÚBLICA DOMINICANA

MATRÍCULA
1400014354

FECHA Y HORA DE INSCRIPCIÓN
15/04/2024 14:57

VIENE DE
L.315, F.126

MUNICIPIO
CABRERA

PROVINCIA
MARIA TRINIDAD SANCHEZ

OFICINA
Registro de Títulos de Nagua

SUPERFICIE EN METROS CUADRADOS
364.425,00 m²

DESIGNACIÓN CATASTRAL:
DC:03,PARCELA:14

PROPIETARIO:

PEDRO DAVID FERNANDEZ COROMINAS

En virtud de la Ley y en nombre de la República se declara TITULAR DEL DERECHO DE PROPIEDAD a JAIME ENRIQUE FERNANDEZ SALCEDO, de nacionalidad Dominicana, mayor de edad, Cédula de Identidad No.001-1453469-6, soltero, con un porcentaje de participación de 8.33%; JAIME NELSON FERNANDEZ SALCEDO, de nacionalidad Dominicana, mayor de edad, Cédula de Identidad No.055-0027442-7, soltero, con un porcentaje de participación de 8.33%; JOSE ENRIQUE FERNANDEZ SALCEDO, de nacionalidad Dominicana, mayor de edad, Cédula de Identidad No.001-1636969-5, soltero, con un porcentaje de participación de 8.33%; WANDA CORINA ANTONIA FERNANDEZ GARCIA, de nacionalidad Dominicana, mayor de edad, Cédula de Identidad No.001-0779223-6, soltera, con un porcentaje de participación de 8.33%; JAIME DAVID DE JESUS FERNANDEZ MIRABAL, de nacionalidad Dominicana, mayor de edad, Cédula de Identidad No.055-0011454-0, soltero, con un porcentaje de participación de 33.33%; MARIA TERESA FERNANDEZ COROMINAS, de nacionalidad Dominicana, mayor de edad, Cédula de Identidad No.001-1144329-7, soltera, con un porcentaje de participación de 11.11%; PEDRO DAVID FERNANDEZ COROMINAS, de nacionalidad Dominicana, mayor de edad, Cédula de Identidad No.001-1659893-9, soltero, con un porcentaje de participación de 11.11% y JAIME RAFAEL FERNANDEZ COROMINAS, de nacionalidad Dominicana, mayor de edad, Cédula de Identidad No.001-1281951-1, soltero, con un porcentaje de participación de 11.11%, sobre una porción de terreno con una superficie de 364,425.00 metros cuadrados, identificada con la matrícula No.1400014354, dentro del inmueble: Parcela 14, del Distrito Catastral No.03, ubicado en CABRERA, MARIA TRINIDAD SANCHEZ. El derecho fue adquirido a BELGICA ADELA MIRABAL REYES y JAIME ENRIQUE FERNANDEZ MIRABAL, de nacionalidad Dominicana, mayor de edad, Cédula de Identidad No.055-0024018-8, casado con JOSEFINA SALCEDO CANAAN, mayor de edad. El derecho tiene su origen en DETERMINACIÓN DE HEREDEROS Y PARTICIÓN, según consta en el documento No.1270-2024-R-00034 de fecha 25/ene/2024, Resolución emitida por SALA VIII DEL TRIBUNAL DE JURISDICCIÓN ORIGINAL DEL DISTRITO NACIONAL. Corregida por la Resolución No. 1270-2024-R-00130, de fecha 05 de abril del 2024, emitida por el mismo Tribunal . Inscrito a las 2:57:07 p. m. el 15/abr/2024. La presente cancela la anterior Constancia Anotada identificada en el pase de origen. CONSTANCIA ANOTADA INTRANSFERIBLE Y SIN PROTECCIÓN DEL FONDO DE GARANTÍA: Para transferir los derechos consignados en esta Constancia Anotada, los mismos deberán individualizarse mediante un acto de levantamiento parcelario aprobado y registrado en la Dirección Regional de Mensuras Catastrales. Los derechos consignados en esta Constancia Anotada no cuentan con la protección del Fondo de Garantía conforme a lo dispuesto por la Ley 108-05 de Registro Inmobiliario y sus Reglamentos. Emitido el 13 de junio del 2024.

Rudilania De Leon Alcantara
Registrador de Títulos
Registro de Títulos de Nagua

2282410150

21228241015003231974 1

Para validar la información impresa en este documento, favor consultar el sitio www.ji.gov.do

01450648

LEER AL DORSO

ESTE DOCUMENTO NO ES VALIDO SI TIENE ALTERACIONES, BORRADURAS O TACHADURAS

DOCUMENTO OFICIAL, SU ALTERACIÓN ESTÁ PENALIZADA POR LEY

LIBRO 0323

CONSTANCIA ANOTADA

FOLIO 197

VERIFICAR LA PRESENCIA DE LA MARCA DE AGUA EN FORMA DE LOGO SOSTENIENDO EL DOCUMENTO A CONTRALUZ

REGISTRO DE TÍTULOS

JURISDICCIÓN INMOBILIARIA
PODER JUDICIAL REPÚBLICA DOMINICANA

MATRÍCULA
1400014354

FECHA Y HORA DE INSCRIPCIÓN
15/04/2024 14:57

VIENE DE
L.315, F.126

MUNICIPIO
CABRERA

PROVINCIA
MARIA TRINIDAD SANCHEZ

SUPERFICIE EN METROS CUADRADOS
364.425,00 m²

OFICINA
Registro de Títulos de Nagua

DESIGNACIÓN CATASTRAL:
DC:03,PARCELA:14

PROPIETARIO:

JAIME ENRIQUE FERNANDEZ SALCEDO

En virtud de la Ley y en nombre de la República se declara TITULAR DEL DERECHO DE PROPIEDAD a JAIME ENRIQUE FERNANDEZ SALCEDO, de nacionalidad Dominicana, mayor de edad, Cédula de Identidad No.001-1453469-6, soltero, con un porcentaje de participación de 8.33%; JAIME NELSON FERNANDEZ SALCEDO, de nacionalidad Dominicana, mayor de edad, Cédula de Identidad No.055-0027442-7, soltero, con un porcentaje de participación de 8.33%; JOSE ENRIQUE FERNANDEZ SALCEDO, de nacionalidad Dominicana, mayor de edad, Cédula de Identidad No.001-1636969-5, soltero, con un porcentaje de participación de 8.33%; WANDA CORINA ANTONIA FERNANDEZ GARCIA, de nacionalidad Dominicana, mayor de edad, Cédula de Identidad No.001-0779223-6, soltera, con un porcentaje de participación de 8.33%; JAIME DAVID DE JESUS FERNANDEZ MIRABAL, de nacionalidad Dominicana, mayor de edad, Cédula de Identidad No.055-0011454-0, soltero, con un porcentaje de participación de 33.33%; MARIA TERESA FERNANDEZ COROMINAS, de nacionalidad Dominicana, mayor de edad, Cédula de Identidad No.001-1144329-7, soltera, con un porcentaje de participación de 11.11%; PEDRO DAVID FERNANDEZ COROMINAS, de nacionalidad Dominicana, mayor de edad, Cédula de Identidad No.001-1659893-9, soltero, con un porcentaje de participación de 11.11% y JAIME RAFAEL FERNANDEZ COROMINAS, de nacionalidad Dominicana, mayor de edad, Cédula de Identidad No.001-1281951-1, soltero, con un porcentaje de participación de 11.11%, sobre una porción de terreno con una superficie de 364,425.00 metros cuadrados, identificada con la matrícula No.1400014354, dentro del inmueble: Parcela 14, del Distrito Catastral No.03, ubicado en CABRERA, MARIA TRINIDAD SANCHEZ. El derecho fue adquirido a BELGICA ADELA MIRABAL REYES y JAIME ENRIQUE FERNANDEZ MIRABAL, de nacionalidad Dominicana, mayor de edad, Cédula de Identidad No.055-0024018-8, casado con JOSEFINA SALCEDO CANAAN, mayor de edad. El derecho tiene su origen en DETERMINACIÓN DE HEREDEROS Y PARTICIÓN, según consta en el documento No.1270-2024-R-00034 de fecha 25/ene/2024, Resolución emitida por SALA VIII DEL TRIBUNAL DE JURISDICCIÓN ORIGINAL DEL DISTRITO NACIONAL. Corregida por la Resolución No. 1270-2024-R-00130, de fecha 05 de abril del 2024, emitida por el mismo Tribunal . Inscrito a las 2:57:07 p. m. el 15/abr/2024. La presente cancela la anterior Constancia Anotada identificada en el pase de origen. CONSTANCIA ANOTADA INTRANSFERIBLE Y SIN PROTECCIÓN DEL FONDO DE GARANTÍA: Para transferir los derechos consignados en esta Constancia Anotada, los mismos deberán individualizarse mediante un acto de levantamiento parcelario aprobado y registrado en la Dirección Regional de Mensuras Catastrales. Los derechos consignados en esta Constancia Anotada no cuentan con la protección del Fondo de Garantía conforme a lo dispuesto por la Ley 108-05 de Registro Inmobiliario y sus Reglamentos. Emitido el 13 de junio del 2024.

Rudilania De Leon Alcantara
Registrador de Títulos
Registro de Títulos de Nagua

2282410150

21228241015003231974 1

Para validar la información impresa en este documento, favor consultar el sitio www.ji.gov.do

01450654

LEER AL DORSO

ESTE DOCUMENTO NO ES VALIDO SI TIENE ALTERACIONES, BORRADURAS O TACHADURAS

DOCUMENTO OFICIAL, SU ALTERACIÓN ESTÁ PENALIZADA POR LEY

LIBRO 0323

CONSTANCIA ANOTADA

FOLIO 197

VERIFICAR LA PRESENCIA DE LA MARCA DE AGUA EN FORMA DE LOGO SOSTENIENDO EL DOCUMENTO A CONTRALUZ

REGISTRO DE TÍTULOS

JURISDICCIÓN INMOBILIARIA
PODER JUDICIAL REPÚBLICA DOMINICANA

MATRÍCULA 1400014354

FECHA Y HORA DE INSCRIPCIÓN 15/04/2024 14:57

VIENE DE L.315, F.126

MUNICIPIO CABRERA

PROVINCIA MARIA TRINIDAD SANCHEZ

SUPERFICIE EN METROS CUADRADOS 364.425,00 m²

OFICINA

Registro de Títulos de Nagua

DESIGNACIÓN CATASTRAL:

DC:03,PARCELA:14

PROPIETARIO:

JAIME NELSON FERNANDEZ SALCEDO

En virtud de la Ley y en nombre de la República se declara TITULAR DEL DERECHO DE PROPIEDAD a JAIME ENRIQUE FERNANDEZ SALCEDO, de nacionalidad Dominicana, mayor de edad, Cédula de Identidad No.001-1453469-6, soltero, con un porcentaje de participación de 8.33%; JAIME NELSON FERNANDEZ SALCEDO, de nacionalidad Dominicana, mayor de edad, Cédula de Identidad No.055-0027442-7, soltero, con un porcentaje de participación de 8.33%; JOSE ENRIQUE FERNANDEZ SALCEDO, de nacionalidad Dominicana, mayor de edad, Cédula de Identidad No.001-1636969-5, soltero, con un porcentaje de participación de 8.33%; WANDA CORINA ANTONIA FERNANDEZ GARCIA, de nacionalidad Dominicana, mayor de edad, Cédula de Identidad No.001-0779223-6, soltera, con un porcentaje de participación de 8.33%; JAIME DAVID DE JESUS FERNANDEZ MIRABAL, de nacionalidad Dominicana, mayor de edad, Cédula de Identidad No.055-0011454-0, soltero, con un porcentaje de participación de 33.33%; MARIA TERESA FERNANDEZ COROMINAS, de nacionalidad Dominicana, mayor de edad, Cédula de Identidad No.001-1144329-7, soltera, con un porcentaje de participación de 11.11%; PEDRO DAVID FERNANDEZ COROMINAS, de nacionalidad Dominicana, mayor de edad, Cédula de Identidad No.001-1659893-9, soltero, con un porcentaje de participación de 11.11% y JAIME RAFAEL FERNANDEZ COROMINAS, de nacionalidad Dominicana, mayor de edad, Cédula de Identidad No.001-1281951-1, soltero, con un porcentaje de participación de 11.11%, sobre una porción de terreno con una superficie de 364,425.00 metros cuadrados, identificada con la matrícula No.1400014354, dentro del inmueble: Parcela 14, del Distrito Catastral No.03, ubicado en CABRERA, MARIA TRINIDAD SANCHEZ. El derecho fue adquirido a BELGICA ADELA MIRABAL REYES y JAIME ENRIQUE FERNANDEZ MIRABAL, de nacionalidad Dominicana, mayor de edad, Cédula de Identidad No.055-0024018-8, casado con JOSEFINA SALCEDO CANAAN, mayor de edad. El derecho tiene su origen en DETERMINACIÓN DE HEREDEROS Y PARTICIÓN, según consta en el documento No.1270-2024-R-00034 de fecha 25/ene/2024, Resolución emitida por SALA VIII DEL TRIBUNAL DE JURISDICCIÓN ORIGINAL DEL DISTRITO NACIONAL. Corregida por la Resolución No. 1270-2024-R-00130, de fecha 05 de abril del 2024, emitida por el mismo Tribunal . Inscrito a las 2:57:07 p. m. el 15/abr/2024. La presente cancela la anterior Constancia Anotada identificada en el pase de origen. CONSTANCIA ANOTADA INTRANSFERIBLE Y SIN PROTECCIÓN DEL FONDO DE GARANTÍA: Para transferir los derechos consignados en esta Constancia Anotada, los mismos deberán individualizarse mediante un acto de levantamiento parcelario aprobado y registrado en la Dirección Regional de Mensuras Catastrales. Los derechos consignados en esta Constancia Anotada no cuentan con la protección del Fondo de Garantía conforme a lo dispuesto por la Ley 108-05 de Registro Inmobiliario y sus Reglamentos. Emitido el 13 de junio del 2024.

Rudilania De Leon Alcantara
Registrador de Títulos
Registro de Títulos de Nagua

2282410150

21228241015003231974 1

Para validar la información impresa en este documento, favor consultar el sitio www.ji.gov.do

01450653

LEER AL DORSO

ESTE DOCUMENTO NO ES VALIDO SI TIENE ALTERACIONES, BORRADURAS O TACHADURAS

DOCUMENTO OFICIAL, SU ALTERACIÓN ESTÁ PENALIZADA POR LEY

ESTE DOCUMENTO NO ES VALIDO SI TIENE ALTERACIONES, BORRADURAS O TACHADURAS

LIBRO 0323

CONSTANCIA ANOTADA

FOLIO 197

VERIFICAR LA PRESENCIA DE LA MARCA DE AGUA EN FORMA DE LOGO SOSTENIENDO EL DOCUMENTO A CONTRALUZ

REGISTRO DE TÍTULOS

JURISDICCIÓN INMOBILIARIA
PODER JUDICIAL REPÚBLICA DOMINICANA

MATRÍCULA
1400014354

FECHA Y HORA DE INSCRIPCIÓN
15/04/2024 14:57

VIENE DE
L.315, F.126

MUNICIPIO
CABRERA

PROVINCIA
MARIA TRINIDAD SANCHEZ

SUPERFICIE EN METROS CUADRADOS
364.425,00 m²

OFICINA
Registro de Títulos de Nagua

DESIGNACIÓN CATASTRAL:
DC:03,PARCELA:14

PROPIETARIO:

JOSE ENRIQUE FERNANDEZ SALCEDO

En virtud de la Ley y en nombre de la República se declara TITULAR DEL DERECHO DE PROPIEDAD a JAIME ENRIQUE FERNANDEZ SALCEDO, de nacionalidad Dominicana, mayor de edad, Cédula de Identidad No.001-1453469-6, soltero, con un porcentaje de participación de 8.33%; JAIME NELSON FERNANDEZ SALCEDO, de nacionalidad Dominicana, mayor de edad, Cédula de Identidad No.055-0027442-7, soltero, con un porcentaje de participación de 8.33%; JOSE ENRIQUE FERNANDEZ SALCEDO, de nacionalidad Dominicana, mayor de edad, Cédula de Identidad No.001-1636969-5, soltero, con un porcentaje de participación de 8.33%; WANDA CORINA ANTONIA FERNANDEZ GARCIA, de nacionalidad Dominicana, mayor de edad, Cédula de Identidad No.001-0779223-6, soltera, con un porcentaje de participación de 8.33%; JAIME DAVID DE JESUS FERNANDEZ MIRABAL, de nacionalidad Dominicana, mayor de edad, Cédula de Identidad No.055-0011454-0, soltero, con un porcentaje de participación de 33.33%; MARIA TERESA FERNANDEZ COROMINAS, de nacionalidad Dominicana, mayor de edad, Cédula de Identidad No.001-1144329-7, soltera, con un porcentaje de participación de 11.11%; PEDRO DAVID FERNANDEZ COROMINAS, de nacionalidad Dominicana, mayor de edad, Cédula de Identidad No.001-1659893-9, soltero, con un porcentaje de participación de 11.11% y JAIME RAFAEL FERNANDEZ COROMINAS, de nacionalidad Dominicana, mayor de edad, Cédula de Identidad No.001-1281951-1, soltero, con un porcentaje de participación de 11.11%, sobre una porción de terreno con una superficie de 364,425.00 metros cuadrados, identificada con la matrícula No.1400014354, dentro del inmueble: Parcela 14, del Distrito Catastral No.03, ubicado en CABRERA, MARIA TRINIDAD SANCHEZ. El derecho fue adquirido a BELGICA ADELA MIRABAL REYES y JAIME ENRIQUE FERNANDEZ MIRABAL, de nacionalidad Dominicana, mayor de edad, Cédula de Identidad No.055-0024018-8, casado con JOSEFINA SALCEDO CANAAN, mayor de edad. El derecho tiene su origen en DETERMINACIÓN DE HEREDEROS Y PARTICIÓN, según consta en el documento No.1270-2024-R-00034 de fecha 25/ene/2024, Resolución emitida por SALA VIII DEL TRIBUNAL DE JURISDICCIÓN ORIGINAL DEL DISTRITO NACIONAL. Corregida por la Resolución No. 1270-2024-R-00130, de fecha 05 de abril del 2024, emitida por el mismo Tribunal . Inscrito a las 2:57:07 p. m. el 15/abr/2024. La presente cancela la anterior Constancia Anotada identificada en el pase de origen. CONSTANCIA ANOTADA INTRANSFERIBLE Y SIN PROTECCIÓN DEL FONDO DE GARANTÍA: Para transferir los derechos consignados en esta Constancia Anotada, los mismos deberán individualizarse mediante un acto de levantamiento parcelario aprobado y registrado en la Dirección Regional de Mensuras Catastrales. Los derechos consignados en esta Constancia Anotada no cuentan con la protección del Fondo de Garantía conforme a lo dispuesto por la Ley 108-05 de Registro Inmobiliario y sus Reglamentos. Emitido el 13 de junio del 2024.

Rudilania De Leon Alcantara
Registrador de Títulos
Registro de Títulos de Nagua

2282410150

21228241015003231974 1

Para validar la información impresa en este documento, favor consultar el sitio www.ji.gov.do

01450652

LEER AL DORSO

DOCUMENTO OFICIAL, SU ALTERACIÓN ESTÁ PENALIZADA POR LEY

ESTE DOCUMENTO NO ES VALIDO SI TIENE ALTERACIONES, BORRADURAS O TACHADURAS

LIBRO 0323

CONSTANCIA ANOTADA

FOLIO 197

VERIFICAR LA PRESENCIA DE LA MARCA DE AGUA EN FORMA DE LOGO SOSTENIENDO EL DOCUMENTO A CONTRALUZ

REGISTRO DE TÍTULOS

JURISDICCIÓN INMOBILIARIA
PODER JUDICIAL REPÚBLICA DOMINICANA

MATRÍCULA 1400014354

FECHA Y HORA DE INSCRIPCIÓN 15/04/2024 14:57

VIENE DE L.315, F.126

MUNICIPIO CABRERA

PROVINCIA MARIA TRINIDAD SANCHEZ

SUPERFICIE EN METROS CUADRADOS 364.425,00 m²

OFICINA: Registro de Títulos de Nagua

DESIGNACIÓN CATASTRAL: DC:03,PARCELA:14

PROPIETARIO:

WANDA CORINA ANTONIA FERNANDEZ GARCIA

En virtud de la Ley y en nombre de la República se declara TITULAR DEL DERECHO DE PROPIEDAD a JAIME ENRIQUE FERNANDEZ SALCEDO, de nacionalidad Dominicana, mayor de edad, Cédula de Identidad No.001-1453469-6, soltero, con un porcentaje de participación de 8.33%; JAIME NELSON FERNANDEZ SALCEDO, de nacionalidad Dominicana, mayor de edad, Cédula de Identidad No.055-0027442-7, soltero, con un porcentaje de participación de 8.33%; JOSE ENRIQUE FERNANDEZ SALCEDO, de nacionalidad Dominicana, mayor de edad, Cédula de Identidad No.001-1636969-5, soltero, con un porcentaje de participación de 8.33%; WANDA CORINA ANTONIA FERNANDEZ GARCIA, de nacionalidad Dominicana, mayor de edad, Cédula de Identidad No.001-0779223-6, soltera, con un porcentaje de participación de 8.33%; JAIME DAVID DE JESUS FERNANDEZ MIRABAL, de nacionalidad Dominicana, mayor de edad, Cédula de Identidad No.055-0011454-0, soltero, con un porcentaje de participación de 33.33%; MARIA TERESA FERNANDEZ COROMINAS, de nacionalidad Dominicana, mayor de edad, Cédula de Identidad No.001-1144329-7, soltera, con un porcentaje de participación de 11.11%; PEDRO DAVID FERNANDEZ COROMINAS, de nacionalidad Dominicana, mayor de edad, Cédula de Identidad No.001-1659893-9, soltero, con un porcentaje de participación de 11.11% y JAIME RAFAEL FERNANDEZ COROMINAS, de nacionalidad Dominicana, mayor de edad, Cédula de Identidad No.001-1281951-1, soltero, con un porcentaje de participación de 11.11%, sobre una porción de terreno con una superficie de 364,425.00 metros cuadrados, identificada con la matrícula No.1400014354, dentro del inmueble: Parcela 14, del Distrito Catastral No.03, ubicado en CABRERA, MARIA TRINIDAD SANCHEZ. El derecho fue adquirido a BELGICA ADELA MIRABAL REYES y JAIME ENRIQUE FERNANDEZ MIRABAL, de nacionalidad Dominicana, mayor de edad, Cédula de Identidad No.055-0024018-8, casado con JOSEFINA SALCEDO CANAAN, mayor de edad. El derecho tiene su origen en DETERMINACIÓN DE HEREDEROS Y PARTICIÓN, según consta en el documento No.1270-2024-R-00034 de fecha 25/ene/2024, Resolución emitida por SALA VIII DEL TRIBUNAL DE JURISDICCIÓN ORIGINAL DEL DISTRITO NACIONAL. Corregida por la Resolución No. 1270-2024-R-00130, de fecha 05 de abril del 2024, emitida por el mismo Tribunal . Inscrito a las 2:57:07 p. m. el 15/abr/2024. La presente cancela la anterior Constancia Anotada identificada en el pase de origen. CONSTANCIA ANOTADA INTRANSFERIBLE Y SIN PROTECCIÓN DEL FONDO DE GARANTÍA: Para transferir los derechos consignados en esta Constancia Anotada, los mismos deberán individualizarse mediante un acto de levantamiento parcelario aprobado y registrado en la Dirección Regional de Mensuras Catastrales. Los derechos consignados en esta Constancia Anotada no cuentan con la protección del Fondo de Garantía conforme a lo dispuesto por la Ley 108-05 de Registro Inmobiliario y sus Reglamentos. Emitido el 13 de junio del 2024.

Rudilania De Leon Alcantara
Registrador de Títulos
Registro de Títulos de Nagua

2282410150

21228241015003231974 1

Para validar la información impresa en este documento, favor consultar el sitio www.ji.gov.do

01450651

LEER AL DORSO

DOCUMENTO OFICIAL, SU ALTERACIÓN ESTÁ PENALIZADA POR LEY

LIBRO 0323

CONSTANCIA ANOTADA

FOLIO 195

VERIFICAR LA PRESENCIA DE LA MARCA DE AGUA EN FORMA DE LOGO SOSTENIENDO EL DOCUMENTO A CONTRALUZ

REGISTRO DE TÍTULOS

JURISDICCIÓN INMOBILIARIA
PODER JUDICIAL REPÚBLICA DOMINICANA

MATRÍCULA
1400014580

FECHA Y HORA DE INSCRIPCIÓN
15/04/2024 14:57

VIENE DE
L.315, F.125

MUNICIPIO
CABRERA

PROVINCIA
MARIA TRINIDAD SANCHEZ

SUPERFICIE EN METROS CUADRADOS
364.425,00 m²

OFICINA
Registro de Títulos de Nagua

DESIGNACIÓN CATASTRAL:
DC:03,PARCELA:14

PROPIETARIO:

JAIME DAVID DE JESUS FERNANDEZ MIRABAL

En virtud de la Ley y en nombre de la República se declara TITULAR DEL DERECHO DE PROPIEDAD a JAIME ENRIQUE FERNANDEZ SALCEDO, de nacionalidad Dominicana, mayor de edad, Cédula de Identidad No.001-1453469-6, soltero, con un porcentaje de participación de 8.33%; JAIME NELSON FERNANDEZ SALCEDO, de nacionalidad Dominicana, mayor de edad, Cédula de Identidad No.055-0027442-7, soltero, con un porcentaje de participación de 8.33%; JOSE ENRIQUE FERNANDEZ SALCEDO, de nacionalidad Dominicana, mayor de edad, Cédula de Identidad No.001-1636969-5, soltero, con un porcentaje de participación de 8.33%; WANDA CORINA ANTONIA FERNANDEZ GARCIA, de nacionalidad Dominicana, mayor de edad, Cédula de Identidad No.001-0779223-6, soltera, con un porcentaje de participación de 8.33%; JAIME DAVID DE JESUS FERNANDEZ MIRABAL, de nacionalidad Dominicana, mayor de edad, Cédula de Identidad No.055-0011454-0, soltero, con un porcentaje de participación de 33.33%; MARIA TERESA FERNANDEZ COROMINAS, de nacionalidad Dominicana, mayor de edad, Cédula de Identidad No.001-1144329-7, soltera, con un porcentaje de participación de 11.11%; PEDRO DAVID FERNANDEZ COROMINAS, de nacionalidad Dominicana, mayor de edad, Cédula de Identidad No.001-1659893-9, soltero, con un porcentaje de participación de 11.11% y JAIME RAFAEL FERNANDEZ COROMINAS, de nacionalidad Dominicana, mayor de edad, Cédula de Identidad No.001-1281951-1, soltero, con un porcentaje de participación de 11.11%, sobre una porción de terreno con una superficie de 364,425.00 metros cuadrados, identificada con la matrícula No.1400014580, dentro del inmueble: Parcela 14, del Distrito Catastral No.03, ubicado en CABRERA, MARIA TRINIDAD SANCHEZ. El derecho fue adquirido a BELGICA ADELA MIRABAL REYES y JAIME ENRIQUE FERNANDEZ MIRABAL, de nacionalidad Dominicana, mayor de edad, Cédula de Identidad No.055-0024018-8, casado con JOSEFINA SALCEDO CANAAN, mayor de edad. El derecho tiene su origen en DETERMINACIÓN DE HEREDEROS Y PARTICIÓN, según consta en el documento No.1270-2024-R-00034 de fecha 25/ene/2024, Resolución emitida por SALA VIII DEL TRIBUNAL DE JURISDICCIÓN ORIGINAL DEL DISTRITO NACIONAL. Corregida por la Resolución No. 1270-2024-R-00130, de fecha 05 de abril del 2024, emitida por el mismo Tribunal . Inscrito a las 2:57:07 p. m. el 15/abr/2024. La presente cancela la anterior Constancia Anotada identificada en el pase de origen. CONSTANCIA ANOTADA INTRANSFERIBLE Y SIN PROTECCIÓN DEL FONDO DE GARANTÍA: Para transferir los derechos consignados en esta Constancia Anotada, los mismos deberán individualizarse mediante un acto de levantamiento parcelario aprobado y registrado en la Dirección Regional de Mensuras Catastrales. Los derechos consignados en esta Constancia Anotada no cuentan con la protección del Fondo de Garantía conforme a lo dispuesto por la Ley 108-05 de Registro Inmobiliario y sus Reglamentos. Emitido el 13 de junio del 2024.

Rudilania De Leon Alcantara
Registrador de Títulos
Registro de Títulos de Nagua

2282410150

21228241015003231954 1

Para validar la información impresa en este documento, favor consultar el sitio www.ji.gov.do

01450641

LEER AL DORSO

ESTE DOCUMENTO NO ES VALIDO SI TIENE ALTERACIONES, BORRADURAS O TACHADURAS

DOCUMENTO OFICIAL, SU ALTERACIÓN ESTÁ PENALIZADA POR LEY

LIBRO 0323

CONSTANCIA ANOTADA

FOLIO 195

VERIFICAR LA PRESENCIA DE LA MARCA DE AGUA EN FORMA DE LOGO SOSTENIENDO EL DOCUMENTO A CONTRALUZ

REGISTRO DE TÍTULOS

JURISDICCIÓN INMOBILIARIA
PODER JUDICIAL REPÚBLICA DOMINICANA

MATRÍCULA
1400014580

FECHA Y HORA DE INSCRIPCIÓN
15/04/2024 14:57

VIENE DE
L.315, F.125

MUNICIPIO
CABRERA

PROVINCIA
MARIA TRINIDAD SANCHEZ

SUPERFICIE EN METROS CUADRADOS
364.425,00 m²

OFICINA
Registro de Títulos de Nagua

DESIGNACIÓN CATASTRAL:
DC:03,PARCELA:14

PROPIETARIO:

MARIA TERESA FERNANDEZ COROMINAS

En virtud de la Ley y en nombre de la República se declara TITULAR DEL DERECHO DE PROPIEDAD a JAIME ENRIQUE FERNANDEZ SALCEDO, de nacionalidad Dominicana, mayor de edad, Cédula de Identidad No.001-1453469-6, soltero, con un porcentaje de participación de 8.33%; JAIME NELSON FERNANDEZ SALCEDO, de nacionalidad Dominicana, mayor de edad, Cédula de Identidad No.055-0027442-7, soltero, con un porcentaje de participación de 8.33%; JOSE ENRIQUE FERNANDEZ SALCEDO, de nacionalidad Dominicana, mayor de edad, Cédula de Identidad No.001-1636969-5, soltero, con un porcentaje de participación de 8.33%; WANDA CORINA ANTONIA FERNANDEZ GARCIA, de nacionalidad Dominicana, mayor de edad, Cédula de Identidad No.001-0779223-6, soltera, con un porcentaje de participación de 8.33%; JAIME DAVID DE JESUS FERNANDEZ MIRABAL, de nacionalidad Dominicana, mayor de edad, Cédula de Identidad No.055-0011454-0, soltero, con un porcentaje de participación de 33.33%; MARIA TERESA FERNANDEZ COROMINAS, de nacionalidad Dominicana, mayor de edad, Cédula de Identidad No.001-1144329-7, soltera, con un porcentaje de participación de 11.11%; PEDRO DAVID FERNANDEZ COROMINAS, de nacionalidad Dominicana, mayor de edad, Cédula de Identidad No.001-1659893-9, soltero, con un porcentaje de participación de 11.11% y JAIME RAFAEL FERNANDEZ COROMINAS, de nacionalidad Dominicana, mayor de edad, Cédula de Identidad No.001-1281951-1, soltero, con un porcentaje de participación de 11.11%, sobre una porción de terreno con una superficie de 364,425.00 metros cuadrados, identificada con la matrícula No.1400014580, dentro del inmueble: Parcela 14, del Distrito Catastral No.03, ubicado en CABRERA, MARIA TRINIDAD SANCHEZ. El derecho fue adquirido a BELGICA ADELA MIRABAL REYES y JAIME ENRIQUE FERNANDEZ MIRABAL, de nacionalidad Dominicana, mayor de edad, Cédula de Identidad No.055-0024018-8, casado con JOSEFINA SALCEDO CANAAN, mayor de edad. El derecho tiene su origen en DETERMINACIÓN DE HEREDEROS Y PARTICIÓN, según consta en el documento No.1270-2024-R-00034 de fecha 25/ene/2024, Resolución emitida por SALA VIII DEL TRIBUNAL DE JURISDICCIÓN ORIGINAL DEL DISTRITO NACIONAL. Corregida por la Resolución No. 1270-2024-R-00130, de fecha 05 de abril del 2024, emitida por el mismo Tribunal . Inscrito a las 2:57:07 p. m. el 15/abr/2024. La presente cancela la anterior Constancia Anotada identificada en el pase de origen. CONSTANCIA ANOTADA INTRANSFERIBLE Y SIN PROTECCIÓN DEL FONDO DE GARANTÍA: Para transferir los derechos consignados en esta Constancia Anotada, los mismos deberán individualizarse mediante un acto de levantamiento parcelario aprobado y registrado en la Dirección Regional de Mensuras Catastrales. Los derechos consignados en esta Constancia Anotada no cuentan con la protección del Fondo de Garantía conforme a lo dispuesto por la Ley 108-05 de Registro Inmobiliario y sus Reglamentos. Emitido el 13 de junio del 2024.

Rudilania De Leon Alcantara
Registrador de Títulos
Registro de Títulos de Nagua

2282410150

21228241015003231954 1

Para validar la información impresa en este documento, favor consultar el sitio www.ji.gov.do

01450642

LEER AL DORSO

ESTE DOCUMENTO NO ES VALIDO SI TIENE ALTERACIONES, BORRADURAS O TACHADURAS

DOCUMENTO OFICIAL, SU ALTERACIÓN ESTÁ PENALIZADA POR LEY

ESTE DOCUMENTO NO ES VALIDO SI TIENE ALTERACIONES, BORRADURAS O TACHADURAS

LIBRO 0323

CONSTANCIA ANOTADA

FOLIO 195

VERIFICAR LA PRESENCIA DE LA MARCA DE AGUA EN FORMA DE LOGO SOSTENIENDO EL DOCUMENTO A CONTRALUZ

REGISTRO DE TÍTULOS

JURISDICCIÓN INMOBILIARIA
PODER JUDICIAL REPÚBLICA DOMINICANA

MATRÍCULA
1400014580

FECHA Y HORA DE INSCRIPCIÓN
15/04/2024 14:57

VIENE DE
L.315, F.125

MUNICIPIO
CABRERA

PROVINCIA
MARIA TRINIDAD SANCHEZ

SUPERFICIE EN METROS CUADRADOS
364.425,00 m²

OFICINA
Registro de Títulos de Nagua

DESIGNACIÓN CATASTRAL:
DC:03,PARCELA:14

PROPIETARIO:

JAIME RAFAEL FERNANDEZ COROMINAS

En virtud de la Ley y en nombre de la República se declara TITULAR DEL DERECHO DE PROPIEDAD a JAIME ENRIQUE FERNANDEZ SALCEDO, de nacionalidad Dominicana, mayor de edad, Cédula de Identidad No.001-1453469-6, soltero, con un porcentaje de participación de 8.33%; JAIME NELSON FERNANDEZ SALCEDO, de nacionalidad Dominicana, mayor de edad, Cédula de Identidad No.055-0027442-7, soltero, con un porcentaje de participación de 8.33%; JOSE ENRIQUE FERNANDEZ SALCEDO, de nacionalidad Dominicana, mayor de edad, Cédula de Identidad No.001-1636969-5, soltero, con un porcentaje de participación de 8.33%; WANDA CORINA ANTONIA FERNANDEZ GARCIA, de nacionalidad Dominicana, mayor de edad, Cédula de Identidad No.001-0779223-6, soltera, con un porcentaje de participación de 8.33%; JAIME DAVID DE JESUS FERNANDEZ MIRABAL, de nacionalidad Dominicana, mayor de edad, Cédula de Identidad No.055-0011454-0, soltero, con un porcentaje de participación de 33.33%; MARIA TERESA FERNANDEZ COROMINAS, de nacionalidad Dominicana, mayor de edad, Cédula de Identidad No.001-1144329-7, soltera, con un porcentaje de participación de 11.11%; PEDRO DAVID FERNANDEZ COROMINAS, de nacionalidad Dominicana, mayor de edad, Cédula de Identidad No.001-1659893-9, soltero, con un porcentaje de participación de 11.11% y JAIME RAFAEL FERNANDEZ COROMINAS, de nacionalidad Dominicana, mayor de edad, Cédula de Identidad No.001-1281951-1, soltero, con un porcentaje de participación de 11.11%, sobre una porción de terreno con una superficie de 364,425.00 metros cuadrados, identificada con la matrícula No.1400014580, dentro del inmueble: Parcela 14, del Distrito Catastral No.03, ubicado en CABRERA, MARIA TRINIDAD SANCHEZ. El derecho fue adquirido a BELGICA ADELA MIRABAL REYES y JAIME ENRIQUE FERNANDEZ MIRABAL, de nacionalidad Dominicana, mayor de edad, Cédula de Identidad No.055-0024018-8, casado con JOSEFINA SALCEDO CANAAN, mayor de edad. El derecho tiene su origen en DETERMINACIÓN DE HEREDEROS Y PARTICIÓN, según consta en el documento No.1270-2024-R-00034 de fecha 25/ene/2024, Resolución emitida por SALA VIII DEL TRIBUNAL DE JURISDICCIÓN ORIGINAL DEL DISTRITO NACIONAL. Corregida por la Resolución No. 1270-2024-R-00130, de fecha 05 de abril del 2024, emitida por el mismo Tribunal . Inscrito a las 2:57:07 p. m. el 15/abr/2024. La presente cancela la anterior Constancia Anotada identificada en el pase de origen. CONSTANCIA ANOTADA INTRANSFERIBLE Y SIN PROTECCIÓN DEL FONDO DE GARANTÍA: Para transferir los derechos consignados en esta Constancia Anotada, los mismos deberán individualizarse mediante un acto de levantamiento parcelario aprobado y registrado en la Dirección Regional de Mensuras Catastrales. Los derechos consignados en esta Constancia Anotada no cuentan con la protección del Fondo de Garantía conforme a lo dispuesto por la Ley 108-05 de Registro Inmobiliario y sus Reglamentos. Emitido el 13 de junio del 2024.

Rudilania De Leon Alcantara
Registrador de Títulos
Registro de Títulos de Nagua

2282410150

21228241015003231954 1

Para validar la información impresa en este documento, favor consultar el sitio www.ji.gov.do

01450639

LEER AL DORSO

DOCUMENTO OFICIAL, SU ALTERACIÓN ESTÁ PENALIZADA POR LEY

LIBRO 0323

CONSTANCIA ANOTADA

FOLIO 195

VERIFICAR LA PRESENCIA DE LA MARCA DE AGUA EN FORMA DE LOGO SOSTENIENDO EL DOCUMENTO A CONTRALUZ

REGISTRO DE TÍTULOS

JURISDICCIÓN INMOBILIARIA
PODER JUDICIAL REPÚBLICA DOMINICANA

MATRÍCULA
1400014580

FECHA Y HORA DE INSCRIPCIÓN
15/04/2024 14:57

VIENE DE
L.315, F.125

MUNICIPIO
CABRERA

PROVINCIA
MARIA TRINIDAD SANCHEZ

SUPERFICIE EN METROS CUADRADOS
364.425,00 m²

OFICINA
Registro de Títulos de Nagua

DESIGNACIÓN CATASTRAL:
DC:03,PARCELA:14

PROPIETARIO:

PEDRO DAVID FERNANDEZ COROMINAS

En virtud de la Ley y en nombre de la República se declara TITULAR DEL DERECHO DE PROPIEDAD a JAIME ENRIQUE FERNANDEZ SALCEDO, de nacionalidad Dominicana, mayor de edad, Cédula de Identidad No.001-1453469-6, soltero, con un porcentaje de participación de 8.33%; JAIME NELSON FERNANDEZ SALCEDO, de nacionalidad Dominicana, mayor de edad, Cédula de Identidad No.055-0027442-7, soltero, con un porcentaje de participación de 8.33%; JOSE ENRIQUE FERNANDEZ SALCEDO, de nacionalidad Dominicana, mayor de edad, Cédula de Identidad No.001-1636969-5, soltero, con un porcentaje de participación de 8.33%; WANDA CORINA ANTONIA FERNANDEZ GARCIA, de nacionalidad Dominicana, mayor de edad, Cédula de Identidad No.001-0779223-6, soltera, con un porcentaje de participación de 8.33%; JAIME DAVID DE JESUS FERNANDEZ MIRABAL, de nacionalidad Dominicana, mayor de edad, Cédula de Identidad No.055-0011454-0, soltero, con un porcentaje de participación de 33.33%; MARIA TERESA FERNANDEZ COROMINAS, de nacionalidad Dominicana, mayor de edad, Cédula de Identidad No.001-1144329-7, soltera, con un porcentaje de participación de 11.11%; PEDRO DAVID FERNANDEZ COROMINAS, de nacionalidad Dominicana, mayor de edad, Cédula de Identidad No.001-1659893-9, soltero, con un porcentaje de participación de 11.11% y JAIME RAFAEL FERNANDEZ COROMINAS, de nacionalidad Dominicana, mayor de edad, Cédula de Identidad No.001-1281951-1, soltero, con un porcentaje de participación de 11.11%, sobre una porción de terreno con una superficie de 364,425.00 metros cuadrados, identificada con la matrícula No.1400014580, dentro del inmueble: Parcela 14, del Distrito Catastral No.03, ubicado en CABRERA, MARIA TRINIDAD SANCHEZ. El derecho fue adquirido a BELGICA ADELA MIRABAL REYES y JAIME ENRIQUE FERNANDEZ MIRABAL, de nacionalidad Dominicana, mayor de edad, Cédula de Identidad No.055-0024018-8, casado con JOSEFINA SALCEDO CANAAN, mayor de edad. El derecho tiene su origen en DETERMINACIÓN DE HEREDEROS Y PARTICIÓN, según consta en el documento No.1270-2024-R-00034 de fecha 25/ene/2024, Resolución emitida por SALA VIII DEL TRIBUNAL DE JURISDICCIÓN ORIGINAL DEL DISTRITO NACIONAL. Corregida por la Resolución No. 1270-2024-R-00130, de fecha 05 de abril del 2024, emitida por el mismo Tribunal . Inscrito a las 2:57:07 p. m. el 15/abr/2024. La presente cancela la anterior Constancia Anotada identificada en el pase de origen. CONSTANCIA ANOTADA INTRANSFERIBLE Y SIN PROTECCIÓN DEL FONDO DE GARANTÍA: Para transferir los derechos consignados en esta Constancia Anotada, los mismos deberán individualizarse mediante un acto de levantamiento parcelario aprobado y registrado en la Dirección Regional de Mensuras Catastrales. Los derechos consignados en esta Constancia Anotada no cuentan con la protección del Fondo de Garantía conforme a lo dispuesto por la Ley 108-05 de Registro Inmobiliario y sus Reglamentos. Emitido el 13 de junio del 2024.

Rudilania De Leon Alcantara
Registrador de Títulos
Registro de Títulos de Nagua

2282410150

21228241015003231954 1

Para validar la información impresa en este documento, favor consultar el sitio www.ji.gov.do

01450640

LEER AL DORSO

ESTE DOCUMENTO NO ES VALIDO SI TIENE ALTERACIONES, BORRADURAS O TACHADURAS

DOCUMENTO OFICIAL, SU ALTERACIÓN ESTÁ PENALIZADA POR LEY

LIBRO 0323 CONSTANCIA ANOTADA FOLIO 195

VERIFICAR LA PRESENCIA DE LA MARCA DE AGUA EN FORMA DE LOGO SOSTENIENDO EL DOCUMENTO A CONTRALUZ

REGISTRO DE TÍTULOS

JURISDICCIÓN INMOBILIARIA
PODER JUDICIAL REPÚBLICA DOMINICANA

MATRÍCULA
1400014580

FECHA Y HORA DE INSCRIPCIÓN
15/04/2024 14:57

VIENE DE
L.315, F.125

MUNICIPIO
CABRERA

PROVINCIA
MARIA TRINIDAD SANCHEZ

SUPERFICIE EN METROS CUADRADOS
364.425,00 m²

OFICINA
Registro de Títulos de Nagua

DESIGNACIÓN CATASTRAL:
DC:03,PARCELA:14

PROPIETARIO:

JAIME ENRIQUE FERNANDEZ SALCEDO

En virtud de la Ley y en nombre de la República se declara TITULAR DEL DERECHO DE PROPIEDAD a JAIME ENRIQUE FERNANDEZ SALCEDO, de nacionalidad Dominicana, mayor de edad, Cédula de Identidad No.001-1453469-6, soltero, con un porcentaje de participación de 8.33%; JAIME NELSON FERNANDEZ SALCEDO, de nacionalidad Dominicana, mayor de edad, Cédula de Identidad No.055-0027442-7, soltero, con un porcentaje de participación de 8.33%; JOSE ENRIQUE FERNANDEZ SALCEDO, de nacionalidad Dominicana, mayor de edad, Cédula de Identidad No.001-1636969-5, soltero, con un porcentaje de participación de 8.33%; WANDA CORINA ANTONIA FERNANDEZ GARCIA, de nacionalidad Dominicana, mayor de edad, Cédula de Identidad No.001-0779223-6, soltera, con un porcentaje de participación de 8.33%; JAIME DAVID DE JESUS FERNANDEZ MIRABAL, de nacionalidad Dominicana, mayor de edad, Cédula de Identidad No.055-0011454-0, soltero, con un porcentaje de participación de 33.33%; MARIA TERESA FERNANDEZ COROMINAS, de nacionalidad Dominicana, mayor de edad, Cédula de Identidad No.001-1144329-7, soltera, con un porcentaje de participación de 11.11%; PEDRO DAVID FERNANDEZ COROMINAS, de nacionalidad Dominicana, mayor de edad, Cédula de Identidad No.001-1659893-9, soltero, con un porcentaje de participación de 11.11% y JAIME RAFAEL FERNANDEZ COROMINAS, de nacionalidad Dominicana, mayor de edad, Cédula de Identidad No.001-1281951-1, soltero, con un porcentaje de participación de 11.11%, sobre una porción de terreno con una superficie de 364,425.00 metros cuadrados, identificada con la matrícula No.1400014580, dentro del inmueble: Parcela 14, del Distrito Catastral No.03, ubicado en CABRERA, MARIA TRINIDAD SANCHEZ. El derecho fue adquirido a BELGICA ADELA MIRABAL REYES y JAIME ENRIQUE FERNANDEZ MIRABAL, de nacionalidad Dominicana, mayor de edad, Cédula de Identidad No.055-0024018-8, casado con JOSEFINA SALCEDO CANAAN, mayor de edad. El derecho tiene su origen en DETERMINACIÓN DE HEREDEROS Y PARTICIÓN, según consta en el documento No.1270-2024-R-00034 de fecha 25/ene/2024, Resolución emitida por SALA VIII DEL TRIBUNAL DE JURISDICCIÓN ORIGINAL DEL DISTRITO NACIONAL. Corregida por la Resolución No. 1270-2024-R-00130, de fecha 05 de abril del 2024, emitida por el mismo Tribunal . Inscrito a las 2:57:07 p. m. el 15/abr/2024. La presente cancela la anterior Constancia Anotada identificada en el pase de origen. CONSTANCIA ANOTADA INTRANSFERIBLE Y SIN PROTECCIÓN DEL FONDO DE GARANTÍA: Para transferir los derechos consignados en esta Constancia Anotada, los mismos deberán individualizarse mediante un acto de levantamiento parcelario aprobado y registrado en la Dirección Regional de Mensuras Catastrales. Los derechos consignados en esta Constancia Anotada no cuentan con la protección del Fondo de Garantía conforme a lo dispuesto por la Ley 108-05 de Registro Inmobiliario y sus Reglamentos. Emitido el 13 de junio del 2024.

Rudilania De Leon Alcantara
Registrador de Títulos
Registro de Títulos de Nagua

2282410150

21228241015003231954 1

Para validar la información impresa en este documento, favor consultar el sitio www.ji.gov.do

01450645

LEER AL DORSO

ESTE DOCUMENTO NO ES VALIDO SI TIENE ALTERACIONES, BORRADURAS O TACHADURAS

DOCUMENTO OFICIAL, SU ALTERACIÓN ESTÁ PENALIZADA POR LEY

ESTE DOCUMENTO NO ES VALIDO SI TIENE ALTERACIONES, BORRADURAS O TACHADURAS

LIBRO 0323

CONSTANCIA ANOTADA

FOLIO 195

VERIFICAR LA PRESENCIA DE LA MARCA DE AGUA EN FORMA DE LOGO SOSTENIENDO EL DOCUMENTO A CONTRALUZ

REGISTRO DE TÍTULOS

JURISDICCIÓN INMOBILIARIA
PODER JUDICIAL REPÚBLICA DOMINICANA

MATRÍCULA
1400014580

FECHA Y HORA DE INSCRIPCIÓN
15/04/2024 14:57

VIENE DE
L.315, F.125

MUNICIPIO
CABRERA

PROVINCIA
MARIA TRINIDAD SANCHEZ

SUPERFICIE EN METROS CUADRADOS
364.425,00 m²

OFICINA
Registro de Títulos de Nagua

DESIGNACIÓN CATASTRAL:
DC:03,PARCELA:14

PROPIETARIO:

JAIME NELSON FERNANDEZ SALCEDO

En virtud de la Ley y en nombre de la República se declara TITULAR DEL DERECHO DE PROPIEDAD a JAIME ENRIQUE FERNANDEZ SALCEDO, de nacionalidad Dominicana, mayor de edad, Cédula de Identidad No.001-1453469-6, soltero, con un porcentaje de participación de 8.33%; JAIME NELSON FERNANDEZ SALCEDO, de nacionalidad Dominicana, mayor de edad, Cédula de Identidad No.055-0027442-7, soltero, con un porcentaje de participación de 8.33%; JOSE ENRIQUE FERNANDEZ SALCEDO, de nacionalidad Dominicana, mayor de edad, Cédula de Identidad No.001-1636969-5, soltero, con un porcentaje de participación de 8.33%; WANDA CORINA ANTONIA FERNANDEZ GARCIA, de nacionalidad Dominicana, mayor de edad, Cédula de Identidad No.001-0779223-6, soltera, con un porcentaje de participación de 8.33%; JAIME DAVID DE JESUS FERNANDEZ MIRABAL, de nacionalidad Dominicana, mayor de edad, Cédula de Identidad No.055-0011454-0, soltero, con un porcentaje de participación de 33.33%; MARIA TERESA FERNANDEZ COROMINAS, de nacionalidad Dominicana, mayor de edad, Cédula de Identidad No.001-1144329-7, soltera, con un porcentaje de participación de 11.11%; PEDRO DAVID FERNANDEZ COROMINAS, de nacionalidad Dominicana, mayor de edad, Cédula de Identidad No.001-1659893-9, soltero, con un porcentaje de participación de 11.11% y JAIME RAFAEL FERNANDEZ COROMINAS, de nacionalidad Dominicana, mayor de edad, Cédula de Identidad No.001-1281951-1, soltero, con un porcentaje de participación de 11.11%, sobre una porción de terreno con una superficie de 364,425.00 metros cuadrados, identificada con la matrícula No.1400014580, dentro del inmueble: Parcela 14, del Distrito Catastral No.03, ubicado en CABRERA, MARIA TRINIDAD SANCHEZ. El derecho fue adquirido a BELGICA ADELA MIRABAL REYES y JAIME ENRIQUE FERNANDEZ MIRABAL, de nacionalidad Dominicana, mayor de edad, Cédula de Identidad No.055-0024018-8, casado con JOSEFINA SALCEDO CANAAN, mayor de edad. El derecho tiene su origen en DETERMINACIÓN DE HEREDEROS Y PARTICIÓN, según consta en el documento No.1270-2024-R-00034 de fecha 25/ene/2024, Resolución emitida por SALA VIII DEL TRIBUNAL DE JURISDICCIÓN ORIGINAL DEL DISTRITO NACIONAL. Corregida por la Resolución No. 1270-2024-R-00130, de fecha 05 de abril del 2024, emitida por el mismo Tribunal . Inscrito a las 2:57:07 p. m. el 15/abr/2024. La presente cancela la anterior Constancia Anotada identificada en el pase de origen. CONSTANCIA ANOTADA INTRANSFERIBLE Y SIN PROTECCIÓN DEL FONDO DE GARANTÍA: Para transferir los derechos consignados en esta Constancia Anotada, los mismos deberán individualizarse mediante un acto de levantamiento parcelario aprobado y registrado en la Dirección Regional de Mensuras Catastrales. Los derechos consignados en esta Constancia Anotada no cuentan con la protección del Fondo de Garantía conforme a lo dispuesto por la Ley 108-05 de Registro Inmobiliario y sus Reglamentos. Emitido el 13 de junio del 2024.

Rudilania De Leon Alcantara
Registrador de Títulos
Registro de Títulos de Nagua

2282410150

21228241015003231954 1

Para validar la información impresa en este documento, favor consultar el sitio www.ji.gov.do

01450646

LEER AL DORSO

DOCUMENTO OFICIAL, SU ALTERACIÓN ESTÁ PENALIZADA POR LEY

ESTE DOCUMENTO NO ES VÁLIDO SI TIENE ALTERACIONES, BORRADURAS O TACHADURAS

LIBRO 0323

CONSTANCIA ANOTADA

FOLIO 195

VERIFICAR LA PRESENCIA DE LA MARCA DE AGUA EN FORMA DE LOGO SOSTENIENDO EL DOCUMENTO A CONTRALUZ

REGISTRO DE TÍTULOS

JURISDICCIÓN INMOBILIARIA
PODER JUDICIAL REPÚBLICA DOMINICANA

MATRÍCULA
1400014580

FECHA Y HORA DE INSCRIPCIÓN
15/04/2024 14:57

VIENE DE
L.315, F.125

MUNICIPIO
CABRERA

PROVINCIA
MARIA TRINIDAD SANCHEZ

SUPERFICIE EN METROS CUADRADOS
364.425,00 m²

OFICINA
Registro de Títulos de Nagua

DESIGNACIÓN CATASTRAL:
DC:03,PARCELA:14

PROPIETARIO:

JOSE ENRIQUE FERNANDEZ SALCEDO

En virtud de la Ley y en nombre de la República se declara TITULAR DEL DERECHO DE PROPIEDAD a JAIME ENRIQUE FERNANDEZ SALCEDO, de nacionalidad Dominicana, mayor de edad, Cédula de Identidad No.001-1453469-6, soltero, con un porcentaje de participación de 8.33%; JAIME NELSON FERNANDEZ SALCEDO, de nacionalidad Dominicana, mayor de edad, Cédula de Identidad No.055-0027442-7, soltero, con un porcentaje de participación de 8.33%; JOSE ENRIQUE FERNANDEZ SALCEDO, de nacionalidad Dominicana, mayor de edad, Cédula de Identidad No.001-1636969-5, soltero, con un porcentaje de participación de 8.33%; WANDA CORINA ANTONIA FERNANDEZ GARCIA, de nacionalidad Dominicana, mayor de edad, Cédula de Identidad No.001-0779223-6, soltera, con un porcentaje de participación de 8.33%; JAIME DAVID DE JESUS FERNANDEZ MIRABAL, de nacionalidad Dominicana, mayor de edad, Cédula de Identidad No.055-0011454-0, soltero, con un porcentaje de participación de 33.33%; MARIA TERESA FERNANDEZ COROMINAS, de nacionalidad Dominicana, mayor de edad, Cédula de Identidad No.001-1144329-7, soltera, con un porcentaje de participación de 11.11%; PEDRO DAVID FERNANDEZ COROMINAS, de nacionalidad Dominicana, mayor de edad, Cédula de Identidad No.001-1659893-9, soltero, con un porcentaje de participación de 11.11% y JAIME RAFAEL FERNANDEZ COROMINAS, de nacionalidad Dominicana, mayor de edad, Cédula de Identidad No.001-1281951-1, soltero, con un porcentaje de participación de 11.11%, sobre una porción de terreno con una superficie de 364,425.00 metros cuadrados, identificada con la matrícula No.1400014580, dentro del inmueble: Parcela 14, del Distrito Catastral No.03, ubicado en CABRERA, MARIA TRINIDAD SANCHEZ. El derecho fue adquirido a BELGICA ADELA MIRABAL REYES y JAIME ENRIQUE FERNANDEZ MIRABAL, de nacionalidad Dominicana, mayor de edad, Cédula de Identidad No.055-0024018-8, casado con JOSEFINA SALCEDO CANAAN, mayor de edad. El derecho tiene su origen en DETERMINACIÓN DE HEREDEROS Y PARTICIÓN, según consta en el documento No.1270-2024-R-00034 de fecha 25/ene/2024, Resolución emitida por SALA VIII DEL TRIBUNAL DE JURISDICCIÓN ORIGINAL DEL DISTRITO NACIONAL. Corregida por la Resolución No. 1270-2024-R-00130, de fecha 05 de abril del 2024, emitida por el mismo Tribunal . Inscrito a las 2:57:07 p. m. el 15/abr/2024. La presente cancela la anterior Constancia Anotada identificada en el pase de origen. CONSTANCIA ANOTADA INTRANSFERIBLE Y SIN PROTECCIÓN DEL FONDO DE GARANTÍA: Para transferir los derechos consignados en esta Constancia Anotada, los mismos deberán individualizarse mediante un acto de levantamiento parcelario aprobado y registrado en la Dirección Regional de Mensuras Catastrales. Los derechos consignados en esta Constancia Anotada no cuentan con la protección del Fondo de Garantía conforme a lo dispuesto por la Ley 108-05 de Registro Inmobiliario y sus Reglamentos. Emitido el 13 de junio del 2024.

Rudilania De Leon Alcantara
Registrador de Títulos
Registro de Títulos de Nagua

2282410150

21228241015003231954 1

Para validar la información impresa en este documento, favor consultar el sitio www.ji.gov.do

01450644

LEER AL DORSO

DOCUMENTO OFICIAL, SU ALTERACIÓN ESTÁ PENALIZADA POR LEY

LIBRO 0323

CONSTANCIA ANOTADA

FOLIO 195

VERIFICAR LA PRESENCIA DE LA MARCA DE AGUA EN FORMA DE LOGO SOSTENIENDO EL DOCUMENTO A CONTRALUZ

REGISTRO DE TÍTULOS

JURISDICCIÓN INMOBILIARIA
PODER JUDICIAL REPÚBLICA DOMINICANA

MATRÍCULA 1400014580

FECHA Y HORA DE INSCRIPCIÓN 15/04/2024 14:57

VIENE DE L.315, F.125

MUNICIPIO CABRERA

PROVINCIA MARIA TRINIDAD SANCHEZ

SUPERFICIE EN METROS CUADRADOS 364.425,00 m²

OFICINA: Registro de Títulos de Nagua

DESIGNACIÓN CATASTRAL: DC:03,PARCELA:14

PROPIETARIO:

WANDA CORINA ANTONIA FERNANDEZ GARCIA

En virtud de la Ley y en nombre de la República se declara TITULAR DEL DERECHO DE PROPIEDAD a JAIME ENRIQUE FERNANDEZ SALCEDO, de nacionalidad Dominicana, mayor de edad, Cédula de Identidad No.001-1453469-6, soltero, con un porcentaje de participación de 8.33%; JAIME NELSON FERNANDEZ SALCEDO, de nacionalidad Dominicana, mayor de edad, Cédula de Identidad No.055-0027442-7, soltero, con un porcentaje de participación de 8.33%; JOSE ENRIQUE FERNANDEZ SALCEDO, de nacionalidad Dominicana, mayor de edad, Cédula de Identidad No.001-1636969-5, soltero, con un porcentaje de participación de 8.33%; WANDA CORINA ANTONIA FERNANDEZ GARCIA, de nacionalidad Dominicana, mayor de edad, Cédula de Identidad No.001-0779223-6, soltera, con un porcentaje de participación de 8.33%; JAIME DAVID DE JESUS FERNANDEZ MIRABAL, de nacionalidad Dominicana, mayor de edad, Cédula de Identidad No.055-0011454-0, soltero, con un porcentaje de participación de 33.33%; MARIA TERESA FERNANDEZ COROMINAS, de nacionalidad Dominicana, mayor de edad, Cédula de Identidad No.001-1144329-7, soltera, con un porcentaje de participación de 11.11%; PEDRO DAVID FERNANDEZ COROMINAS, de nacionalidad Dominicana, mayor de edad, Cédula de Identidad No.001-1659893-9, soltero, con un porcentaje de participación de 11.11% y JAIME RAFAEL FERNANDEZ COROMINAS, de nacionalidad Dominicana, mayor de edad, Cédula de Identidad No.001-1281951-1, soltero, con un porcentaje de participación de 11.11%, sobre una porción de terreno con una superficie de 364,425.00 metros cuadrados, identificada con la matrícula No.1400014580, dentro del inmueble: Parcela 14, del Distrito Catastral No.03, ubicado en CABRERA, MARIA TRINIDAD SANCHEZ. El derecho fue adquirido a BELGICA ADELA MIRABAL REYES y JAIME ENRIQUE FERNANDEZ MIRABAL, de nacionalidad Dominicana, mayor de edad, Cédula de Identidad No.055-0024018-8, casado con JOSEFINA SALCEDO CANAAN, mayor de edad. El derecho tiene su origen en DETERMINACIÓN DE HEREDEROS Y PARTICIÓN, según consta en el documento No.1270-2024-R-00034 de fecha 25/ene/2024, Resolución emitida por SALA VIII DEL TRIBUNAL DE JURISDICCIÓN ORIGINAL DEL DISTRITO NACIONAL. Corregida por la Resolución No. 1270-2024-R-00130, de fecha 05 de abril del 2024, emitida por el mismo Tribunal . Inscrito a las 2:57:07 p. m. el 15/abr/2024. La presente cancela la anterior Constancia Anotada identificada en el pase de origen. CONSTANCIA ANOTADA INTRANSFERIBLE Y SIN PROTECCIÓN DEL FONDO DE GARANTÍA: Para transferir los derechos consignados en esta Constancia Anotada, los mismos deberán individualizarse mediante un acto de levantamiento parcelario aprobado y registrado en la Dirección Regional de Mensuras Catastrales. Los derechos consignados en esta Constancia Anotada no cuentan con la protección del Fondo de Garantía conforme a lo dispuesto por la Ley 108-05 de Registro Inmobiliario y sus Reglamentos. Emitido el 13 de junio del 2024.

Rudilania De Leon Alcantara
Registrador de Títulos
Registro de Títulos de Nagua

2282410150

21228241015003231954 1

Para validar la información impresa en este documento, favor consultar el sitio www.ji.gov.do

01450643

LEER AL DORSO

ESTE DOCUMENTO NO ES VALIDO SI TIENE ALTERACIONES, BORRADURAS O TACHADURAS

DOCUMENTO OFICIAL, SU ALTERACIÓN ESTÁ PENALIZADA POR LEY

LIBRO 0323

CONSTANCIA ANOTADA

FOLIO 199

VERIFICAR LA PRESENCIA DE LA MARCA DE AGUA EN FORMA DE LOGO SOSTENIENDO EL DOCUMENTO A CONTRALUZ

REGISTRO DE TÍTULOS

JURISDICCIÓN INMOBILIARIA
PODER JUDICIAL REPÚBLICA DOMINICANA

MATRÍCULA
1400014352

FECHA Y HORA DE INSCRIPCIÓN
15/04/2024 14:57

VIENE DE
L.315, F.128

MUNICIPIO
CABRERA

PROVINCIA
MARIA TRINIDAD SANCHEZ

SUPERFICIE EN METROS CUADRADOS
302.483,30 m²

OFICINA
Registro de Títulos de Nagua

DESIGNACIÓN CATASTRAL:
DC:03,PARCELA:32

PROPIETARIO:

JAIME DAVID DE JESUS FERNANDEZ MIRABAL

En virtud de la Ley y en nombre de la República se declara TITULAR DEL DERECHO DE PROPIEDAD a JAIME ENRIQUE FERNANDEZ SALCEDO, de nacionalidad Dominicana, mayor de edad, Cédula de Identidad No.001-1453469-6, soltero, con un porcentaje de participación de 8.33%; JAIME NELSON FERNANDEZ SALCEDO, de nacionalidad Dominicana, mayor de edad, Cédula de Identidad No.055-0027442-7, soltero, con un porcentaje de participación de 8.33%; JOSE ENRIQUE FERNANDEZ SALCEDO, de nacionalidad Dominicana, mayor de edad, Cédula de Identidad No.001-1636969-5, soltero, con un porcentaje de participación de 8.33%; WANDA CORINA ANTONIA FERNANDEZ GARCIA, de nacionalidad Dominicana, mayor de edad, Cédula de Identidad No.001-0779223-6, soltera, con un porcentaje de participación de 8.33%; JAIME DAVID DE JESUS FERNANDEZ MIRABAL, de nacionalidad Dominicana, mayor de edad, Cédula de Identidad No.055-0011454-0, soltero, con un porcentaje de participación de 33.33%; MARIA TERESA FERNANDEZ COROMINAS, de nacionalidad Dominicana, mayor de edad, Cédula de Identidad No.001-1144329-7, soltera, con un porcentaje de participación de 11.11%; PEDRO DAVID FERNANDEZ COROMINAS, de nacionalidad Dominicana, mayor de edad, Cédula de Identidad No.001-1659893-9, soltero, con un porcentaje de participación de 11.11% y JAIME RAFAEL FERNANDEZ COROMINAS, de nacionalidad Dominicana, mayor de edad, Cédula de Identidad No.001-1281951-1, soltero, con un porcentaje de participación de 11.11%, sobre una porción de terreno con una superficie de 302,483.30 metros cuadrados, identificada con la matrícula No.1400014352, dentro del inmueble: Parcela 32, del Distrito Catastral No.03, ubicado en CABRERA, MARIA TRINIDAD SANCHEZ. El derecho fue adquirido a BELGICA ADELA MIRABAL REYES y JAIME ENRIQUE FERNANDEZ MIRABAL, de nacionalidad Dominicana, mayor de edad, Cédula de Identidad No.055-0024018-8, casado con JOSEFINA SALCEDO CANAAN, mayor de edad. El derecho tiene su origen en DETERMINACIÓN DE HEREDEROS Y PARTICIÓN, según consta en el documento No.1270-2024-R-00034 de fecha 25/ene/2024, Resolución emitida por SALA VIII DEL TRIBUNAL DE JURISDICCIÓN ORIGINAL DEL DISTRITO NACIONAL. Corregida por la Resolución No. 1270-2024-R-00130, de fecha 05 de abril del 2024, emitida por el mismo Tribunal . Inscrito a las 2:57:07 p. m. el 15/abr/2024. La presente cancela la anterior Constancia Anotada identificada en el pase de origen. CONSTANCIA ANOTADA INTRANSFERIBLE Y SIN PROTECCIÓN DEL FONDO DE GARANTÍA: Para transferir los derechos consignados en esta Constancia Anotada, los mismos deberán individualizarse mediante un acto de levantamiento parcelario aprobado y registrado en la Dirección Regional de Mensuras Catastrales. Los derechos consignados en esta Constancia Anotada no cuentan con la protección del Fondo de Garantía conforme a lo dispuesto por la Ley 108-05 de Registro Inmobiliario y sus Reglamentos. Emitido el 13 de junio del 2024.

Rudilania De Leon Alcantara
Registrador de Títulos
Registro de Títulos de Nagua

2282410150

21228241015003231994 1

Para validar la información impresa en este documento, favor consultar el sitio www.ji.gov.do

01450666

LEER AL DORSO

ESTE DOCUMENTO NO ES VALIDO SI TIENE ALTERACIONES, BORRADURAS O TACHADURAS

DOCUMENTO OFICIAL, SU ALTERACIÓN ESTÁ PENALIZADA POR LEY

LIBRO 0323

CONSTANCIA ANOTADA

FOLIO 199

VERIFICAR LA PRESENCIA DE LA MARCA DE AGUA EN FORMA DE LOGO SOSTENIENDO EL DOCUMENTO A CONTRALUZ

REGISTRO DE TÍTULOS

JURISDICCIÓN INMOBILIARIA
PODER JUDICIAL REPÚBLICA DOMINICANA

MATRÍCULA 1400014352

FECHA Y HORA DE INSCRIPCIÓN 15/04/2024 14:57

VIENE DE L.315, F.128

MUNICIPIO CABRERA

PROVINCIA MARIA TRINIDAD SANCHEZ

SUPERFICIE EN METROS CUADRADOS 302.483,30 m²

OFICINA Registro de Títulos de Nagua

DESIGNACIÓN CATASTRAL: DC:03,PARCELA:32

PROPIETARIO:

MARIA TERESA FERNANDEZ COROMINAS

En virtud de la Ley y en nombre de la República se declara TITULAR DEL DERECHO DE PROPIEDAD a JAIME ENRIQUE FERNANDEZ SALCEDO, de nacionalidad Dominicana, mayor de edad, Cédula de Identidad No.001-1453469-6, soltero, con un porcentaje de participación de 8.33%; JAIME NELSON FERNANDEZ SALCEDO, de nacionalidad Dominicana, mayor de edad, Cédula de Identidad No.055-0027442-7, soltero, con un porcentaje de participación de 8.33%; JOSE ENRIQUE FERNANDEZ SALCEDO, de nacionalidad Dominicana, mayor de edad, Cédula de Identidad No.001-1636969-5, soltero, con un porcentaje de participación de 8.33%; WANDA CORINA ANTONIA FERNANDEZ GARCIA, de nacionalidad Dominicana, mayor de edad, Cédula de Identidad No.001-0779223-6, soltera, con un porcentaje de participación de 8.33%; JAIME DAVID DE JESUS FERNANDEZ MIRABAL, de nacionalidad Dominicana, mayor de edad, Cédula de Identidad No.055-0011454-0, soltero, con un porcentaje de participación de 33.33%; MARÍA TERESA FERNANDEZ COROMINAS, de nacionalidad Dominicana, mayor de edad, Cédula de Identidad No.001-1144329-7, soltera, con un porcentaje de participación de 11.11%; PEDRO DAVID FERNANDEZ COROMINAS, de nacionalidad Dominicana, mayor de edad, Cédula de Identidad No.001-1659893-9, soltero, con un porcentaje de participación de 11.11% y JAIME RAFAEL FERNANDEZ COROMINAS, de nacionalidad Dominicana, mayor de edad, Cédula de Identidad No.001-1281951-1, soltero, con un porcentaje de participación de 11.11%, sobre una porción de terreno con una superficie de 302,483.30 metros cuadrados, identificada con la matrícula No.1400014352, dentro del inmueble: Parcela 32, del Distrito Catastral No.03, ubicado en CABRERA, MARIA TRINIDAD SANCHEZ. El derecho fue adquirido a BELGICA ADELA MIRABAL REYES y JAIME ENRIQUE FERNANDEZ MIRABAL, de nacionalidad Dominicana, mayor de edad, Cédula de Identidad No.055-0024018-8, casado con JOSEFINA SALCEDO CANAAN, mayor de edad. El derecho tiene su origen en DETERMINACIÓN DE HEREDEROS Y PARTICIÓN, según consta en el documento No.1270-2024-R-00034 de fecha 25/ene/2024, Resolución emitida por SALA VIII DEL TRIBUNAL DE JURISDICCIÓN ORIGINAL DEL DISTRITO NACIONAL. Corregida por la Resolución No. 1270-2024-R-00130, de fecha 05 de abril del 2024, emitida por el mismo Tribunal . Inscrito a las 2:57:07 p. m. el 15/abr/2024. La presente cancela la anterior Constancia Anotada identificada en el pase de origen. CONSTANCIA ANOTADA INTRANSFERIBLE Y SIN PROTECCIÓN DEL FONDO DE GARANTÍA: Para transferir los derechos consignados en esta Constancia Anotada, los mismos deberán individualizarse mediante un acto de levantamiento parcelario aprobado y registrado en la Dirección Regional de Mensuras Catastrales. Los derechos consignados en esta Constancia Anotada no cuentan con la protección del Fondo de Garantía conforme a lo dispuesto por la Ley 108-05 de Registro Inmobiliario y sus Reglamentos. Emitido el 13 de junio del 2024.

Rudilania De Leon Alcantara
Registrador de Títulos
Registro de Títulos de Nagua

2282410150

21228241015003231994 1

Para validar la información impresa en este documento, favor consultar el sitio www.ji.gov.do

01450665

LEER AL DORSO

ESTE DOCUMENTO NO ES VALIDO SI TIENE ALTERACIONES, BORRADURAS O TACHADURAS

DOCUMENTO OFICIAL, SU ALTERACIÓN ESTÁ PENALIZADA POR LEY

LIBRO 0323

CONSTANCIA ANOTADA

FOLIO 199

VERIFICAR LA PRESENCIA DE LA MARCA DE AGUA EN FORMA DE LOGO SOSTENIENDO EL DOCUMENTO A CONTRALUZ

REGISTRO DE TÍTULOS

JURISDICCIÓN INMOBILIARIA
PODER JUDICIAL REPÚBLICA DOMINICANA

MATRÍCULA
1400014352

FECHA Y HORA DE INSCRIPCIÓN
15/04/2024 14:57

VIENE DE
L.315, F.128

MUNICIPIO
CABRERA

PROVINCIA
MARIA TRINIDAD SANCHEZ

SUPERFICIE EN METROS CUADRADOS
302.483,30 m²

OFICINA
Registro de Títulos de Nagua

DESIGNACIÓN CATASTRAL:
DC:03,PARCELA:32

PROPIETARIO:

JAIME RAFAEL FERNANDEZ COROMINAS

En virtud de la Ley y en nombre de la República se declara TITULAR DEL DERECHO DE PROPIEDAD a JAIME ENRIQUE FERNANDEZ SALCEDO, de nacionalidad Dominicana, mayor de edad, Cédula de Identidad No.001-1453469-6, soltero, con un porcentaje de participación de 8.33%; JAIME NELSON FERNANDEZ SALCEDO, de nacionalidad Dominicana, mayor de edad, Cédula de Identidad No.055-0027442-7, soltero, con un porcentaje de participación de 8.33%; JOSE ENRIQUE FERNANDEZ SALCEDO, de nacionalidad Dominicana, mayor de edad, Cédula de Identidad No.001-1636969-5, soltero, con un porcentaje de participación de 8.33%; WANDA CORINA ANTONIA FERNANDEZ GARCIA, de nacionalidad Dominicana, mayor de edad, Cédula de Identidad No.001-0779223-6, soltera, con un porcentaje de participación de 8.33%; JAIME DAVID DE JESUS FERNANDEZ MIRABAL, de nacionalidad Dominicana, mayor de edad, Cédula de Identidad No.055-0011454-0, soltero, con un porcentaje de participación de 33.33%; MARIA TERESA FERNANDEZ COROMINAS, de nacionalidad Dominicana, mayor de edad, Cédula de Identidad No.001-1144329-7, soltera, con un porcentaje de participación de 11.11%; PEDRO DAVID FERNANDEZ COROMINAS, de nacionalidad Dominicana, mayor de edad, Cédula de Identidad No.001-1659893-9, soltero, con un porcentaje de participación de 11.11% y JAIME RAFAEL FERNANDEZ COROMINAS, de nacionalidad Dominicana, mayor de edad, Cédula de Identidad No.001-1281951-1, soltero, con un porcentaje de participación de 11.11%, sobre una porción de terreno con una superficie de 302,483.30 metros cuadrados, identificada con la matrícula No.1400014352, dentro del inmueble: Parcela 32, del Distrito Catastral No.03, ubicado en CABRERA, MARIA TRINIDAD SANCHEZ. El derecho fue adquirido a BELGICA ADELA MIRABAL REYES y JAIME ENRIQUE FERNANDEZ MIRABAL, de nacionalidad Dominicana, mayor de edad, Cédula de Identidad No.055-0024018-8, casado con JOSEFINA SALCEDO CANAAN, mayor de edad. El derecho tiene su origen en DETERMINACIÓN DE HEREDEROS Y PARTICIÓN, según consta en el documento No.1270-2024-R-00034 de fecha 25/ene/2024, Resolución emitida por SALA VIII DEL TRIBUNAL DE JURISDICCIÓN ORIGINAL DEL DISTRITO NACIONAL. Corregida por la Resolución No. 1270-2024-R-00130, de fecha 05 de abril del 2024, emitida por el mismo Tribunal . Inscrito a las 2:57:07 p. m. el 15/abr/2024. La presente cancela la anterior Constancia Anotada identificada en el pase de origen. CONSTANCIA ANOTADA INTRANSFERIBLE Y SIN PROTECCIÓN DEL FONDO DE GARANTÍA: Para transferir los derechos consignados en esta Constancia Anotada, los mismos deberán individualizarse mediante un acto de levantamiento parcelario aprobado y registrado en la Dirección Regional de Mensuras Catastrales. Los derechos consignados en esta Constancia Anotada no cuentan con la protección del Fondo de Garantía conforme a lo dispuesto por la Ley 108-05 de Registro Inmobiliario y sus Reglamentos. Emitido el 13 de junio del 2024.

Rudilania De Leon Alcantara
Registrador de Títulos
Registro de Títulos de Nagua

2282410150

21228241015003231994 1

Para validar la información impresa en este documento, favor consultar el sitio www.ji.gov.do

01450663

LEER AL DORSO

ESTE DOCUMENTO NO ES VALIDO SI TIENE ALTERACIONES, BORRADURAS O TACHADURAS

DOCUMENTO OFICIAL, SU ALTERACIÓN ESTÁ PENALIZADA POR LEY

LIBRO 0323 CONSTANCIA ANOTADA FOLIO 199

VERIFICAR LA PRESENCIA DE LA MARCA DE AGUA EN FORMA DE LOGO SOSTENIENDO EL DOCUMENTO A CONTRALUZ

REGISTRO DE TÍTULOS

JURISDICCIÓN INMOBILIARIA
PODER JUDICIAL REPÚBLICA DOMINICANA

MATRÍCULA
1400014352

FECHA Y HORA DE INSCRIPCIÓN
15/04/2024 14:57

VIENE DE
L.315, F.128

MUNICIPIO
CABRERA

PROVINCIA
MARIA TRINIDAD SANCHEZ

OFICINA
Registro de Títulos de Nagua

SUPERFICIE EN METROS CUADRADOS
302.483,30 m²

DESIGNACIÓN CATASTRAL:
DC:03,PARCELA:32

PROPIETARIO:

PEDRO DAVID FERNANDEZ COROMINAS

En virtud de la Ley y en nombre de la República se declara TITULAR DEL DERECHO DE PROPIEDAD a JAIME ENRIQUE FERNANDEZ SALCEDO, de nacionalidad Dominicana, mayor de edad, Cédula de Identidad No.001-1453469-6, soltero, con un porcentaje de participación de 8.33%; JAIME NELSON FERNANDEZ SALCEDO, de nacionalidad Dominicana, mayor de edad, Cédula de Identidad No.055-0027442-7, soltero, con un porcentaje de participación de 8.33%; JOSE ENRIQUE FERNANDEZ SALCEDO, de nacionalidad Dominicana, mayor de edad, Cédula de Identidad No.001-1636969-5, soltero, con un porcentaje de participación de 8.33%; WANDA CORINA ANTONIA FERNANDEZ GARCIA, de nacionalidad Dominicana, mayor de edad, Cédula de Identidad No.001-0779223-6, soltera, con un porcentaje de participación de 8.33%; JAIME DAVID DE JESUS FERNANDEZ MIRABAL, de nacionalidad Dominicana, mayor de edad, Cédula de Identidad No.055-0011454-0, soltero, con un porcentaje de participación de 33.33%; MARIA TERESA FERNANDEZ COROMINAS, de nacionalidad Dominicana, mayor de edad, Cédula de Identidad No.001-1144329-7, soltera, con un porcentaje de participación de 11.11%; PEDRO DAVID FERNANDEZ COROMINAS, de nacionalidad Dominicana, mayor de edad, Cédula de Identidad No.001-1659893-9, soltero, con un porcentaje de participación de 11.11% y JAIME RAFAEL FERNANDEZ COROMINAS, de nacionalidad Dominicana, mayor de edad, Cédula de Identidad No.001-1281951-1, soltero, con un porcentaje de participación de 11.11%, sobre una porción de terreno con una superficie de 302,483.30 metros cuadrados, identificada con la matrícula No.1400014352, dentro del inmueble: Parcela 32, del Distrito Catastral No.03, ubicado en CABRERA, MARIA TRINIDAD SANCHEZ. El derecho fue adquirido a BELGICA ADELA MIRABAL REYES y JAIME ENRIQUE FERNANDEZ MIRABAL, de nacionalidad Dominicana, mayor de edad, Cédula de Identidad No.055-0024018-8, casado con JOSEFINA SALCEDO CANAAN, mayor de edad. El derecho tiene su origen en DETERMINACIÓN DE HEREDEROS Y PARTICIÓN, según consta en el documento No.1270-2024-R-00034 de fecha 25/ene/2024, Resolución emitida por SALA VIII DEL TRIBUNAL DE JURISDICCIÓN ORIGINAL DEL DISTRITO NACIONAL. Corregida por la Resolución No. 1270-2024-R-00130, de fecha 05 de abril del 2024, emitida por el mismo Tribunal . Inscrito a las 2:57:07 p. m. el 15/abr/2024. La presente cancela la anterior Constancia Anotada identificada en el pase de origen. CONSTANCIA ANOTADA INTRANSFERIBLE Y SIN PROTECCIÓN DEL FONDO DE GARANTÍA: Para transferir los derechos consignados en esta Constancia Anotada, los mismos deberán individualizarse mediante un acto de levantamiento parcelario aprobado y registrado en la Dirección Regional de Mensuras Catastrales. Los derechos consignados en esta Constancia Anotada no cuentan con la protección del Fondo de Garantía conforme a lo dispuesto por la Ley 108-05 de Registro Inmobiliario y sus Reglamentos. Emitido el 13 de junio del 2024.

Rudilania De Leon Alcantara
Registrador de Títulos
Registro de Títulos de Nagua

2282410150

21228241015003231994 1

Para validar la información impresa en este documento, favor consultar el sitio www.ji.gov.do

01450664

LEER AL DORSO

ESTE DOCUMENTO NO ES VALIDO SI TIENE ALTERACIONES, BORRADURAS O TACHADURAS

DOCUMENTO OFICIAL, SU ALTERACIÓN ESTÁ PENALIZADA POR LEY

LIBRO 0323

CONSTANCIA ANOTADA

FOLIO 199

VERIFICAR LA PRESENCIA DE LA MARCA DE AGUA EN FORMA DE LOGO SOSTENIENDO EL DOCUMENTO A CONTRALUZ

REGISTRO DE TÍTULOS

JURISDICCIÓN INMOBILIARIA
PODER JUDICIAL REPÚBLICA DOMINICANA

MATRÍCULA
1400014352

FECHA Y HORA DE INSCRIPCIÓN
15/04/2024 14:57

VIENE DE
L.315, F.128

MUNICIPIO
CABRERA

PROVINCIA
MARIA TRINIDAD SANCHEZ

SUPERFICIE EN METROS CUADRADOS
302.483,30 m²

OFICINA
Registro de Títulos de Nagua

DESIGNACIÓN CATASTRAL:
DC:03,PARCELA:32

PROPIETARIO:

JAIME ENRIQUE FERNANDEZ SALCEDO

En virtud de la Ley y en nombre de la República se declara TITULAR DEL DERECHO DE PROPIEDAD a JAIME ENRIQUE FERNANDEZ SALCEDO, de nacionalidad Dominicana, mayor de edad, Cédula de Identidad No.001-1453469-6, soltero, con un porcentaje de participación de 8.33%; JAIME NELSON FERNANDEZ SALCEDO, de nacionalidad Dominicana, mayor de edad, Cédula de Identidad No.055-0027442-7, soltero, con un porcentaje de participación de 8.33%; JOSE ENRIQUE FERNANDEZ SALCEDO, de nacionalidad Dominicana, mayor de edad, Cédula de Identidad No.001-1636969-5, soltero, con un porcentaje de participación de 8.33%; WANDA CORINA ANTONIA FERNANDEZ GARCIA, de nacionalidad Dominicana, mayor de edad, Cédula de Identidad No.001-0779223-6, soltera, con un porcentaje de participación de 8.33%; JAIME DAVID DE JESUS FERNANDEZ MIRABAL, de nacionalidad Dominicana, mayor de edad, Cédula de Identidad No.055-0011454-0, soltero, con un porcentaje de participación de 33.33%; MARIA TERESA FERNANDEZ COROMINAS, de nacionalidad Dominicana, mayor de edad, Cédula de Identidad No.001-1144329-7, soltera, con un porcentaje de participación de 11.11%; PEDRO DAVID FERNANDEZ COROMINAS, de nacionalidad Dominicana, mayor de edad, Cédula de Identidad No.001-1659893-9, soltero, con un porcentaje de participación de 11.11% y JAIME RAFAEL FERNANDEZ COROMINAS, de nacionalidad Dominicana, mayor de edad, Cédula de Identidad No.001-1281951-1, soltero, con un porcentaje de participación de 11.11%, sobre una porción de terreno con una superficie de 302,483.30 metros cuadrados, identificada con la matrícula No.1400014352, dentro del inmueble: Parcela 32, del Distrito Catastral No.03, ubicado en CABRERA, MARIA TRINIDAD SANCHEZ. El derecho fue adquirido a BELGICA ADELA MIRABAL REYES y JAIME ENRIQUE FERNANDEZ MIRABAL, de nacionalidad Dominicana, mayor de edad, Cédula de Identidad No.055-0024018-8, casado con JOSEFINA SALCEDO CANAAN, mayor de edad. El derecho tiene su origen en DETERMINACIÓN DE HEREDEROS Y PARTICIÓN, según consta en el documento No.1270-2024-R-00034 de fecha 25/ene/2024, Resolución emitida por SALA VIII DEL TRIBUNAL DE JURISDICCIÓN ORIGINAL DEL DISTRITO NACIONAL. Corregida por la Resolución No. 1270-2024-R-00130, de fecha 05 de abril del 2024, emitida por el mismo Tribunal . Inscrito a las 2:57:07 p. m. el 15/abr/2024. La presente cancela la anterior Constancia Anotada identificada en el pase de origen. CONSTANCIA ANOTADA INTRANSFERIBLE Y SIN PROTECCIÓN DEL FONDO DE GARANTÍA: Para transferir los derechos consignados en esta Constancia Anotada, los mismos deberán individualizarse mediante un acto de levantamiento parcelario aprobado y registrado en la Dirección Regional de Mensuras Catastrales. Los derechos consignados en esta Constancia Anotada no cuentan con la protección del Fondo de Garantía conforme a lo dispuesto por la Ley 108-05 de Registro Inmobiliario y sus Reglamentos. Emitido el 13 de junio del 2024.

Rudilania De Leon Alcantara
Registrador de Títulos
Registro de Títulos de Nagua

2282410150

21228241015003231994 1

Para validar la información impresa en este documento, favor consultar el sitio www.ji.gov.do

01450669

LEER AL DORSO

ESTE DOCUMENTO NO ES VALIDO SI TIENE ALTERACIONES, BORRADURAS O TACHADURAS

DOCUMENTO OFICIAL, SU ALTERACIÓN ESTÁ PENALIZADA POR LEY

LIBRO 0323

CONSTANCIA ANOTADA

FOLIO 199

VERIFICAR LA PRESENCIA DE LA MARCA DE AGUA EN FORMA DE LOGO SOSTENIENDO EL DOCUMENTO A CONTRALUZ

REGISTRO DE TÍTULOS

JURISDICCIÓN INMOBILIARIA
PODER JUDICIAL REPÚBLICA DOMINICANA

MATRÍCULA
1400014352

FECHA Y HORA DE INSCRIPCIÓN
15/04/2024 14:57

VIENE DE
L.315, F.128

MUNICIPIO
CABRERA

PROVINCIA
MARIA TRINIDAD SANCHEZ

SUPERFICIE EN METROS CUADRADOS
302.483,30 m²

OFICINA
Registro de Títulos de Nagua

DESIGNACIÓN CATASTRAL:
DC:03,PARCELA:32

PROPIETARIO:

JAIME NELSON FERNANDEZ SALCEDO

En virtud de la Ley y en nombre de la República se declara TITULAR DEL DERECHO DE PROPIEDAD a JAIME ENRIQUE FERNANDEZ SALCEDO, de nacionalidad Dominicana, mayor de edad, Cédula de Identidad No.001-1453469-6, soltero, con un porcentaje de participación de 8.33%; JAIME NELSON FERNANDEZ SALCEDO, de nacionalidad Dominicana, mayor de edad, Cédula de Identidad No.055-0027442-7, soltero, con un porcentaje de participación de 8.33%; JOSE ENRIQUE FERNANDEZ SALCEDO, de nacionalidad Dominicana, mayor de edad, Cédula de Identidad No.001-1636969-5, soltero, con un porcentaje de participación de 8.33%; WANDA CORINA ANTONIA FERNANDEZ GARCIA, de nacionalidad Dominicana, mayor de edad, Cédula de Identidad No.001-0779223-6, soltera, con un porcentaje de participación de 8.33%; JAIME DAVID DE JESUS FERNANDEZ MIRABAL, de nacionalidad Dominicana, mayor de edad, Cédula de Identidad No.055-0011454-0, soltero, con un porcentaje de participación de 33.33%; MARIA TERESA FERNANDEZ COROMINAS, de nacionalidad Dominicana, mayor de edad, Cédula de Identidad No.001-1144329-7, soltera, con un porcentaje de participación de 11.11%; PEDRO DAVID FERNANDEZ COROMINAS, de nacionalidad Dominicana, mayor de edad, Cédula de Identidad No.001-1659893-9, soltero, con un porcentaje de participación de 11.11% y JAIME RAFAEL FERNANDEZ COROMINAS, de nacionalidad Dominicana, mayor de edad, Cédula de Identidad No.001-1281951-1, soltero, con un porcentaje de participación de 11.11%, sobre una porción de terreno con una superficie de 302,483.30 metros cuadrados, identificada con la matrícula No.1400014352, dentro del inmueble: Parcela 32, del Distrito Catastral No.03, ubicado en CABRERA, MARIA TRINIDAD SANCHEZ. El derecho fue adquirido a BELGICA ADELA MIRABAL REYES y JAIME ENRIQUE FERNANDEZ MIRABAL, de nacionalidad Dominicana, mayor de edad, Cédula de Identidad No.055-0024018-8, casado con JOSEFINA SALCEDO CANAAN, mayor de edad. El derecho tiene su origen en DETERMINACIÓN DE HEREDEROS Y PARTICIÓN, según consta en el documento No.1270-2024-R-00034 de fecha 25/ene/2024, Resolución emitida por SALA VIII DEL TRIBUNAL DE JURISDICCIÓN ORIGINAL DEL DISTRITO NACIONAL. Corregida por la Resolución No. 1270-2024-R-00130, de fecha 05 de abril del 2024, emitida por el mismo Tribunal . Inscrito a las 2:57:07 p. m. el 15/abr/2024. La presente cancela la anterior Constancia Anotada identificada en el pase de origen. CONSTANCIA ANOTADA INTRANSFERIBLE Y SIN PROTECCIÓN DEL FONDO DE GARANTÍA: Para transferir los derechos consignados en esta Constancia Anotada, los mismos deberán individualizarse mediante un acto de levantamiento parcelario aprobado y registrado en la Dirección Regional de Mensuras Catastrales. Los derechos consignados en esta Constancia Anotada no cuentan con la protección del Fondo de Garantía conforme a lo dispuesto por la Ley 108-05 de Registro Inmobiliario y sus Reglamentos. Emitido el 13 de junio del 2024.

Rudilania De Leon Alcantara
Registrador de Títulos
Registro de Títulos de Nagua

2282410150

21228241015003231994 1

Para validar la información impresa en este documento, favor consultar el sitio www.ji.gov.do

01450670

LEER AL DORSO

ESTE DOCUMENTO NO ES VALIDO SI TIENE ALTERACIONES, BORRADURAS O TACHADURAS

DOCUMENTO OFICIAL, SU ALTERACIÓN ESTÁ PENALIZADA POR LEY

LIBRO 0323

CONSTANCIA ANOTADA

FOLIO 199

VERIFICAR LA PRESENCIA DE LA MARCA DE AGUA EN FORMA DE LOGO SOSTENIENDO EL DOCUMENTO A CONTRALUZ

REGISTRO DE TÍTULOS

JURISDICCIÓN INMOBILIARIA
PODER JUDICIAL REPÚBLICA DOMINICANA

MATRÍCULA
1400014352

FECHA Y HORA DE INSCRIPCIÓN
15/04/2024 14:57

VIENE DE
L.315, F.128

MUNICIPIO
CABRERA

PROVINCIA
MARIA TRINIDAD SANCHEZ

OFICINA
Registro de Títulos de Nagua

SUPERFICIE EN METROS CUADRADOS
302.483,30 m²

DESIGNACIÓN CATASTRAL:
DC:03,PARCELA:32

PROPIETARIO:

JOSE ENRIQUE FERNANDEZ SALCEDO

En virtud de la Ley y en nombre de la República se declara TITULAR DEL DERECHO DE PROPIEDAD a JAIME ENRIQUE FERNANDEZ SALCEDO, de nacionalidad Dominicana, mayor de edad, Cédula de Identidad No.001-1453469-6, soltero, con un porcentaje de participación de 8.33%; JAIME NELSON FERNANDEZ SALCEDO, de nacionalidad Dominicana, mayor de edad, Cédula de Identidad No.055-0027442-7, soltero, con un porcentaje de participación de 8.33%; JOSE ENRIQUE FERNANDEZ SALCEDO, de nacionalidad Dominicana, mayor de edad, Cédula de Identidad No.001-1636969-5, soltero, con un porcentaje de participación de 8.33%; WANDA CORINA ANTONIA FERNANDEZ GARCIA, de nacionalidad Dominicana, mayor de edad, Cédula de Identidad No.001-0779223-6, soltera, con un porcentaje de participación de 8.33%; JAIME DAVID DE JESUS FERNANDEZ MIRABAL, de nacionalidad Dominicana, mayor de edad, Cédula de Identidad No.055-0011454-0, soltero, con un porcentaje de participación de 33.33%; MARIA TERESA FERNANDEZ COROMINAS, de nacionalidad Dominicana, mayor de edad, Cédula de Identidad No.001-1144329-7, soltera, con un porcentaje de participación de 11.11%; PEDRO DAVID FERNANDEZ COROMINAS, de nacionalidad Dominicana, mayor de edad, Cédula de Identidad No.001-1659893-9, soltero, con un porcentaje de participación de 11.11% y JAIME RAFAEL FERNANDEZ COROMINAS, de nacionalidad Dominicana, mayor de edad, Cédula de Identidad No.001-1281951-1, soltero, con un porcentaje de participación de 11.11%, sobre una porción de terreno con una superficie de 302,483.30 metros cuadrados, identificada con la matrícula No.1400014352, dentro del inmueble: Parcela 32, del Distrito Catastral No.03, ubicado en CABRERA, MARIA TRINIDAD SANCHEZ. El derecho fue adquirido a BELGICA ADELA MIRABAL REYES y JAIME ENRIQUE FERNANDEZ MIRABAL, de nacionalidad Dominicana, mayor de edad, Cédula de Identidad No.055-0024018-8, casado con JOSEFINA SALCEDO CANAAN, mayor de edad. El derecho tiene su origen en DETERMINACIÓN DE HEREDEROS Y PARTICIÓN, según consta en el documento No.1270-2024-R-00034 de fecha 25/ene/2024, Resolución emitida por SALA VIII DEL TRIBUNAL DE JURISDICCIÓN ORIGINAL DEL DISTRITO NACIONAL. Corregida por la Resolución No. 1270-2024-R-00130, de fecha 05 de abril del 2024, emitida por el mismo Tribunal . Inscrito a las 2:57:07 p. m. el 15/abr/2024. La presente cancela la anterior Constancia Anotada identificada en el pase de origen. CONSTANCIA ANOTADA INTRANSFERIBLE Y SIN PROTECCIÓN DEL FONDO DE GARANTÍA: Para transferir los derechos consignados en esta Constancia Anotada, los mismos deberán individualizarse mediante un acto de levantamiento parcelario aprobado y registrado en la Dirección Regional de Mensuras Catastrales. Los derechos consignados en esta Constancia Anotada no cuentan con la protección del Fondo de Garantía conforme a lo dispuesto por la Ley 108-05 de Registro Inmobiliario y sus Reglamentos. Emitido el 13 de junio del 2024.

Rudilania De Leon Alcantara
Registrador de Títulos
Registro de Títulos de Nagua

2282410150

21228241015003231994 1

Para validar la información impresa en este documento, favor consultar el sitio www.ji.gov.do

01450668

LEER AL DORSO

ESTE DOCUMENTO NO ES VALIDO SI TIENE ALTERACIONES, BORRADURAS O TACHADURAS

DOCUMENTO OFICIAL, SU ALTERACIÓN ESTÁ PENALIZADA POR LEY

ESTE DOCUMENTO NO ES VALIDO SI TIENE ALTERACIONES, BORRADURAS O TACHADURAS

LIBRO 0323

CONSTANCIA ANOTADA

FOLIO 199

VERIFICAR LA PRESENCIA DE LA MARCA DE AGUA EN FORMA DE LOGO SOSTENIENDO EL DOCUMENTO A CONTRALUZ

REGISTRO DE TÍTULOS

JURISDICCIÓN INMOBILIARIA
PODER JUDICIAL REPÚBLICA DOMINICANA

MATRÍCULA
1400014352

FECHA Y HORA DE INSCRIPCIÓN
15/04/2024 14:57

VIENE DE:
L.315, F.128

MUNICIPIO
CABRERA

PROVINCIA
MARIA TRINIDAD SANCHEZ

OFICINA
Registro de Títulos de Nagua

SUPERFICIE EN METROS CUADRADOS
302.483,30 m²

DESIGNACIÓN CATASTRAL:
DC:03,PARCELA:32

PROPIETARIO:

WANDA CORINA ANTONIA FERNANDEZ GARCIA

En virtud de la Ley y en nombre de la República se declara TITULAR DEL DERECHO DE PROPIEDAD a JAIME ENRIQUE FERNANDEZ SALCEDO, de nacionalidad Dominicana, mayor de edad, Cédula de Identidad No.001-1453469-6, soltero, con un porcentaje de participación de 8.33%; JAIME NELSON FERNANDEZ SALCEDO, de nacionalidad Dominicana, mayor de edad, Cédula de Identidad No.055-0027442-7, soltero, con un porcentaje de participación de 8.33%; JOSE ENRIQUE FERNANDEZ SALCEDO, de nacionalidad Dominicana, mayor de edad, Cédula de Identidad No.001-1636969-5, soltero, con un porcentaje de participación de 8.33%; WANDA CORINA ANTONIA FERNANDEZ GARCIA, de nacionalidad Dominicana, mayor de edad, Cédula de Identidad No.001-0779223-6, soltera, con un porcentaje de participación de 8.33%; JAIME DAVID DE JESUS FERNANDEZ MIRABAL, de nacionalidad Dominicana, mayor de edad, Cédula de Identidad No.055-0011454-0, soltero, con un porcentaje de participación de 33.33%; MARIA TERESA FERNANDEZ COROMINAS, de nacionalidad Dominicana, mayor de edad, Cédula de Identidad No.001-1144329-7, soltera, con un porcentaje de participación de 11.11%; PEDRO DAVID FERNANDEZ COROMINAS, de nacionalidad Dominicana, mayor de edad, Cédula de Identidad No.001-1659893-9, soltero, con un porcentaje de participación de 11.11% y JAIME RAFAEL FERNANDEZ COROMINAS, de nacionalidad Dominicana, mayor de edad, Cédula de Identidad No.001-1281951-1, soltero, con un porcentaje de participación de 11.11%, sobre una porción de terreno con una superficie de 302,483.30 metros cuadrados, identificada con la matrícula No.1400014352, dentro del inmueble: Parcela 32, del Distrito Catastral No.03, ubicado en CABRERA, MARIA TRINIDAD SANCHEZ. El derecho fue adquirido a BELGICA ADELA MIRABAL REYES y JAIME ENRIQUE FERNANDEZ MIRABAL, de nacionalidad Dominicana, mayor de edad, Cédula de Identidad No.055-0024018-8, casado con JOSEFINA SALCEDO CANAAN, mayor de edad. El derecho tiene su origen en DETERMINACIÓN DE HEREDEROS Y PARTICIÓN, según consta en el documento No.1270-2024-R-00034 de fecha 25/ene/2024, Resolución emitida por SALA VIII DEL TRIBUNAL DE JURISDICCIÓN ORIGINAL DEL DISTRITO NACIONAL. Corregida por la Resolución No. 1270-2024-R-00130, de fecha 05 de abril del 2024, emitida por el mismo Tribunal . Inscrito a las 2:57:07 p. m. el 15/abr/2024. La presente cancela la anterior Constancia Anotada identificada en el pase de origen. CONSTANCIA ANOTADA INTRANSFERIBLE Y SIN PROTECCIÓN DEL FONDO DE GARANTÍA: Para transferir los derechos consignados en esta Constancia Anotada, los mismos deberán individualizarse mediante un acto de levantamiento parcelario aprobado y registrado en la Dirección Regional de Mensuras Catastrales. Los derechos consignados en esta Constancia Anotada no cuentan con la protección del Fondo de Garantía conforme a lo dispuesto por la Ley 108-05 de Registro Inmobiliario y sus Reglamentos. Emitido el 13 de junio del 2024.

Rudilania De Leon Alcantara
Registrador de Títulos
Registro de Títulos de Nagua

2282410150

21228241015003231994 1

Para validar la información impresa en este documento, favor consultar el sitio www.ji.gov.do

01450667

LEER AL DORSO

DOCUMENTO OFICIAL, SU ALTERACIÓN ESTÁ PENALIZADA POR LEY

ESTE DOCUMENTO NO ES VALIDO SI TIENE ALTERACIONES, BORRADURAS O TACHADURAS

LIBRO 0323

CONSTANCIA ANOTADA

FOLIO 198

VERIFICAR LA PRESENCIA DE LA MARCA DE AGUA EN FORMA DE LOGO SOSTENIENDO EL DOCUMENTO A CONTRALUZ

REGISTRO DE TÍTULOS

JURISDICCIÓN INMOBILIARIA
PODER JUDICIAL REPÚBLICA DOMINICANA

MATRÍCULA 1400014353

FECHA Y HORA DE INSCRIPCIÓN 15/04/2024 14:57

VIENE DE L.315, F.127

MUNICIPIO CABRERA

PROVINCIA MARIA TRINIDAD SANCHEZ

SUPERFICIE EN METROS CUADRADOS 302.494,00 m²

OFICINA: Registro de Títulos de Nagua

DESIGNACIÓN CATASTRAL: DC:03,PARCELA:32

PROPIETARIO:

JAIME DAVID DE JESUS FERNANDEZ MIRABAL

En virtud de la Ley y en nombre de la República se declara TITULAR DEL DERECHO DE PROPIEDAD a JAIME ENRIQUE FERNANDEZ SALCEDO, de nacionalidad Dominicana, mayor de edad, Cédula de Identidad No.001-1453469-6, soltero, con un porcentaje de participación de 8.33%; JAIME NELSON FERNANDEZ SALCEDO, de nacionalidad Dominicana, mayor de edad, Cédula de Identidad No.055-0027442-7, soltero, con un porcentaje de participación de 8.33%; JOSE ENRIQUE FERNANDEZ SALCEDO, de nacionalidad Dominicana, mayor de edad, Cédula de Identidad No.001-1636969-5, soltero, con un porcentaje de participación de 8.33%; WANDA CORINA ANTONIA FERNANDEZ GARCIA, de nacionalidad Dominicana, mayor de edad, Cédula de Identidad No.001-0779223-6, soltera, con un porcentaje de participación de 8.33%; JAIME DAVID DE JESUS FERNANDEZ MIRABAL, de nacionalidad Dominicana, mayor de edad, Cédula de Identidad No.055-0011454-0, soltero, con un porcentaje de participación de 33.33%; MARIA TERESA FERNANDEZ COROMINAS, de nacionalidad Dominicana, mayor de edad, Cédula de Identidad No.001-1144329-7, soltera, con un porcentaje de participación de 11.11%; PEDRO DAVID FERNANDEZ COROMINAS, de nacionalidad Dominicana, mayor de edad, Cédula de Identidad No.001-1659893-9, soltero, con un porcentaje de participación de 11.11% y JAIME RAFAEL FERNANDEZ COROMINAS, de nacionalidad Dominicana, mayor de edad, Cédula de Identidad No.001-1281951-1, soltero, con un porcentaje de participación de 11.11%, sobre una porción de terreno con una superficie de 302,494.00 metros cuadrados, identificada con la matrícula No.1400014353, dentro del inmueble: Parcela 32, del Distrito Catastral No.03, ubicado en CABRERA, MARIA TRINIDAD SANCHEZ. El derecho fue adquirido a BELGICA ADELA MIRABAL REYES y JAIME ENRIQUE FERNANDEZ MIRABAL, de nacionalidad Dominicana, mayor de edad, Cédula de Identidad No.055-0024018-8, casado con JOSEFINA SALCEDO CANAAN, mayor de edad. El derecho tiene su origen en DETERMINACIÓN DE HEREDEROS Y PARTICIÓN, según consta en el documento No.1270-2024-R-00034 de fecha 25/ene/2024, Resolución emitida por SALA VIII DEL TRIBUNAL DE JURISDICCIÓN ORIGINAL DEL DISTRITO NACIONAL. Corregida por la Resolución No. 1270-2024-R-00130, de fecha 05 de abril del 2024, emitida por el mismo Tribunal . Inscrito a las 2:57:07 p. m. el 15/abr/2024. La presente cancela la anterior Constancia Anotada identificada en el pase de origen. CONSTANCIA ANOTADA INTRANSFERIBLE Y SIN PROTECCIÓN DEL FONDO DE GARANTÍA: Para transferir los derechos consignados en esta Constancia Anotada, los mismos deberán individualizarse mediante un acto de levantamiento parcelario aprobado y registrado en la Dirección Regional de Mensuras Catastrales. Los derechos consignados en esta Constancia Anotada no cuentan con la protección del Fondo de Garantía conforme a lo dispuesto por la Ley 108-05 de Registro Inmobiliario y sus Reglamentos. Emitido el 13 de junio del 2024.

Rudilania De Leon Alcantara
Registrador de Títulos
Registro de Títulos de Nagua

2282410150

21228241015003231984 1

Para validar la información impresa en este documento, favor consultar el sitio www.ji.gov.do

01450659

LEER AL DORSO

DOCUMENTO OFICIAL, SU ALTERACIÓN ESTÁ PENALIZADA POR LEY

ESTE DOCUMENTO NO ES VALIDO SI TIENE ALTERACIONES, BORRADURAS O TACHADURAS

LIBRO 0323

CONSTANCIA ANOTADA

FOLIO 198

VERIFICAR LA PRESENCIA DE LA MARCA DE AGUA EN FORMA DE LOGO SOSTENIENDO EL DOCUMENTO A CONTRALUZ

REGISTRO DE TÍTULOS

JURISDICCIÓN INMOBILIARIA
PODER JUDICIAL REPÚBLICA DOMINICANA

MATRÍCULA 1400014353

FECHA Y HORA DE INSCRIPCIÓN 15/04/2024 14:57

VIENE DE L.315, F.127

MUNICIPIO CABRERA

PROVINCIA MARIA TRINIDAD SANCHEZ

SUPERFICIE EN METROS CUADRADOS **302.494,00 m²**

OFICINA

Registro de Títulos de Nagua

DESIGNACIÓN CATASTRAL:

DC:03,PARCELA:32

PROPIETARIO:

MARIA TERESA FERNANDEZ COROMINAS

En virtud de la Ley y en nombre de la República se declara TITULAR DEL DERECHO DE PROPIEDAD a JAIME ENRIQUE FERNANDEZ SALCEDO, de nacionalidad Dominicana, mayor de edad, Cédula de Identidad No.001-1453469-6, soltero, con un porcentaje de participación de 8.33%; JAIME NELSON FERNANDEZ SALCEDO, de nacionalidad Dominicana, mayor de edad, Cédula de Identidad No.055-0027442-7, soltero, con un porcentaje de participación de 8.33%; JOSE ENRIQUE FERNANDEZ SALCEDO, de nacionalidad Dominicana, mayor de edad, Cédula de Identidad No.001-1636969-5, soltero, con un porcentaje de participación de 8.33%; WANDA CORINA ANTONIA FERNANDEZ GARCIA, de nacionalidad Dominicana, mayor de edad, Cédula de Identidad No.001-0779223-6, soltera, con un porcentaje de participación de 8.33%; JAIME DAVID DE JESUS FERNANDEZ MIRABAL, de nacionalidad Dominicana, mayor de edad, Cédula de Identidad No.055-0011454-0, soltero, con un porcentaje de participación de 33.33%; MARIA TERESA FERNANDEZ COROMINAS, de nacionalidad Dominicana, mayor de edad, Cédula de Identidad No.001-1144329-7, soltera, con un porcentaje de participación de 11.11%; PEDRO DAVID FERNANDEZ COROMINAS, de nacionalidad Dominicana, mayor de edad, Cédula de Identidad No.001-1659893-9, soltero, con un porcentaje de participación de 11.11% y JAIME RAFAEL FERNANDEZ COROMINAS, de nacionalidad Dominicana, mayor de edad, Cédula de Identidad No.001-1281951-1, soltero, con un porcentaje de participación de 11.11%, sobre una porción de terreno con una superficie de 302,494.00 metros cuadrados, identificada con la matrícula No.1400014353, dentro del inmueble: Parcela 32, del Distrito Catastral No.03, ubicado en CABRERA, MARIA TRINIDAD SANCHEZ. El derecho fue adquirido a BELGICA ADELA MIRABAL REYES y JAIME ENRIQUE FERNANDEZ MIRABAL, de nacionalidad Dominicana, mayor de edad, Cédula de Identidad No.055-0024018-8, casado con JOSEFINA SALCEDO CANAAN, mayor de edad. El derecho tiene su origen en DETERMINACIÓN DE HEREDEROS Y PARTICIÓN, según consta en el documento No.1270-2024-R-00034 de fecha 25/ene/2024, Resolución emitida por SALA VIII DEL TRIBUNAL DE JURISDICCIÓN ORIGINAL DEL DISTRITO NACIONAL. Corregida por la Resolución No. 1270-2024-R-00130, de fecha 05 de abril del 2024, emitida por el mismo Tribunal . Inscrito a las 2:57:07 p. m. el 15/abr/2024. La presente cancela la anterior Constancia Anotada identificada en el pase de origen. CONSTANCIA ANOTADA INTRANSFERIBLE Y SIN PROTECCIÓN DEL FONDO DE GARANTÍA: Para transferir los derechos consignados en esta Constancia Anotada, los mismos deberán individualizarse mediante un acto de levantamiento parcelario aprobado y registrado en la Dirección Regional de Mensuras Catastrales. Los derechos consignados en esta Constancia Anotada no cuentan con la protección del Fondo de Garantía conforme a lo dispuesto por la Ley 108-05 de Registro Inmobiliario y sus Reglamentos. Emitido el 13 de junio del 2024.

Rudilania De Leon Alcantara
Registrador de Títulos
Registro de Títulos de Nagua

2282410150

21228241015003231984 1

Para validar la información impresa en este documento, favor consultar el sitio www.ji.gov.do

01450657

LEER AL DORSO

DOCUMENTO OFICIAL, SU ALTERACIÓN ESTÁ PENALIZADA POR LEY

LIBRO 0323

CONSTANCIA ANOTADA

FOLIO 198

VERIFICAR LA PRESENCIA DE LA MARCA DE AGUA EN FORMA DE LOGO SOSTENIENDO EL DOCUMENTO A CONTRALUZ

REGISTRO DE TÍTULOS

JURISDICCIÓN INMOBILIARIA
PODER JUDICIAL REPÚBLICA DOMINICANA

MATRÍCULA 1400014353

FECHA Y HORA DE INSCRIPCIÓN 15/04/2024 14:57

VIENE DE L.315, F.127

MUNICIPIO CABRERA

PROVINCIA MARIA TRINIDAD SANCHEZ

SUPERFICIE EN METROS CUADRADOS 302.494,00 m²

OFICINA Registro de Títulos de Nagua

DESIGNACIÓN CATASTRAL: DC:03,PARCELA:32

PROPIETARIO:

JAIME RAFAEL FERNANDEZ COROMINAS

En virtud de la Ley y en nombre de la República se declara TITULAR DEL DERECHO DE PROPIEDAD a JAIME ENRIQUE FERNANDEZ SALCEDO, de nacionalidad Dominicana, mayor de edad, Cédula de Identidad No.001-1453469-6, soltero, con un porcentaje de participación de 8.33%; JAIME NELSON FERNANDEZ SALCEDO, de nacionalidad Dominicana, mayor de edad, Cédula de Identidad No.055-0027442-7, soltero, con un porcentaje de participación de 8.33%; JOSE ENRIQUE FERNANDEZ SALCEDO, de nacionalidad Dominicana, mayor de edad, Cédula de Identidad No.001-1636969-5, soltero, con un porcentaje de participación de 8.33%; WANDA CORINA ANTONIA FERNANDEZ GARCIA, de nacionalidad Dominicana, mayor de edad, Cédula de Identidad No.001-0779223-6, soltera, con un porcentaje de participación de 8.33%; JAIME DAVID DE JESUS FERNANDEZ MIRABAL, de nacionalidad Dominicana, mayor de edad, Cédula de Identidad No.055-0011454-0, soltero, con un porcentaje de participación de 33.33%; MARIA TERESA FERNANDEZ COROMINAS, de nacionalidad Dominicana, mayor de edad, Cédula de Identidad No.001-1144329-7, soltera, con un porcentaje de participación de 11.11%; PEDRO DAVID FERNANDEZ COROMINAS, de nacionalidad Dominicana, mayor de edad, Cédula de Identidad No.001-1659893-9, soltero, con un porcentaje de participación de 11.11% y JAIME RAFAEL FERNANDEZ COROMINAS, de nacionalidad Dominicana, mayor de edad, Cédula de Identidad No.001-1281951-1, soltero, con un porcentaje de participación de 11.11%, sobre una porción de terreno con una superficie de 302,494.00 metros cuadrados, identificada con la matrícula No.1400014353, dentro del inmueble: Parcela 32, del Distrito Catastral No.03, ubicado en CABRERA, MARIA TRINIDAD SANCHEZ. El derecho fue adquirido a BELGICA ADELA MIRABAL REYES y JAIME ENRIQUE FERNANDEZ MIRABAL, de nacionalidad Dominicana, mayor de edad, Cédula de Identidad No.055-0024018-8, casado con JOSEFINA SALCEDO CANAAN, mayor de edad. El derecho tiene su origen en DETERMINACIÓN DE HEREDEROS Y PARTICIÓN, según consta en el documento No.1270-2024-R-00034 de fecha 25/ene/2024, Resolución emitida por SALA VIII DEL TRIBUNAL DE JURISDICCIÓN ORIGINAL DEL DISTRITO NACIONAL. Corregida por la Resolución No. 1270-2024-R-00130, de fecha 05 de abril del 2024, emitida por el mismo Tribunal . Inscrito a las 2:57:07 p. m. el 15/abr/2024. La presente cancela la anterior Constancia Anotada identificada en el pase de origen. CONSTANCIA ANOTADA INTRANSFERIBLE Y SIN PROTECCIÓN DEL FONDO DE GARANTÍA: Para transferir los derechos consignados en esta Constancia Anotada, los mismos deberán individualizarse mediante un acto de levantamiento parcelario aprobado y registrado en la Dirección Regional de Mensuras Catastrales. Los derechos consignados en esta Constancia Anotada no cuentan con la protección del Fondo de Garantía conforme a lo dispuesto por la Ley 108-05 de Registro Inmobiliario y sus Reglamentos. Emitido el 13 de junio del 2024.

Rudilania De Leon Alcantara
Registrador de Títulos
Registro de Títulos de Nagua

2282410150

21228241015003231984 1

Para validar la información impresa en este documento, favor consultar el sitio www.ji.gov.do

01450655

LEER AL DORSO

ESTE DOCUMENTO NO ES VALIDO SI TIENE ALTERACIONES, BORRADURAS O TACHADURAS

DOCUMENTO OFICIAL, SU ALTERACIÓN ESTÁ PENALIZADA POR LEY

LIBRO 0323 CONSTANCIA ANOTADA FOLIO 198

VERIFICAR LA PRESENCIA DE LA MARCA DE AGUA EN FORMA DE LOGO SOSTENIENDO EL DOCUMENTO A CONTRALUZ

REGISTRO DE TÍTULOS

JURISDICCIÓN INMOBILIARIA
PODER JUDICIAL REPÚBLICA DOMINICANA

MATRÍCULA 1400014353

FECHA Y HORA DE INSCRIPCIÓN 15/04/2024 14:57

VIENE DE L.315, F.127

MUNICIPIO CABRERA

PROVINCIA MARIA TRINIDAD SANCHEZ

SUPERFICIE EN METROS CUADRADOS 302.494,00 m²

OFICINA: Registro de Títulos de Nagua

DESIGNACIÓN CATASTRAL: DC:03,PARCELA:32

PROPIETARIO:

PEDRO DAVID FERNANDEZ COROMINAS

En virtud de la Ley y en nombre de la República se declara TITULAR DEL DERECHO DE PROPIEDAD a JAIME ENRIQUE FERNANDEZ SALCEDO, de nacionalidad Dominicana, mayor de edad, Cédula de Identidad No.001-1453469-6, soltero, con un porcentaje de participación de 8.33%; JAIME NELSON FERNANDEZ SALCEDO, de nacionalidad Dominicana, mayor de edad, Cédula de Identidad No.055-0027442-7, soltero, con un porcentaje de participación de 8.33%; JOSE ENRIQUE FERNANDEZ SALCEDO, de nacionalidad Dominicana, mayor de edad, Cédula de Identidad No.001-1636969-5, soltero, con un porcentaje de participación de 8.33%; WANDA CORINA ANTONIA FERNANDEZ GARCIA, de nacionalidad Dominicana, mayor de edad, Cédula de Identidad No.001-0779223-6, soltera, con un porcentaje de participación de 8.33%; JAIME DAVID DE JESUS FERNANDEZ MIRABAL, de nacionalidad Dominicana, mayor de edad, Cédula de Identidad No.055-0011454-0, soltero, con un porcentaje de participación de 33.33%; MARIA TERESA FERNANDEZ COROMINAS, de nacionalidad Dominicana, mayor de edad, Cédula de Identidad No.001-1144329-7, soltera, con un porcentaje de participación de 11.11%; PEDRO DAVID FERNANDEZ COROMINAS, de nacionalidad Dominicana, mayor de edad, Cédula de Identidad No.001-1659893-9, soltero, con un porcentaje de participación de 11.11% y JAIME RAFAEL FERNANDEZ COROMINAS, de nacionalidad Dominicana, mayor de edad, Cédula de Identidad No.001-1281951-1, soltero, con un porcentaje de participación de 11.11%, sobre una porción de terreno con una superficie de 302,494.00 metros cuadrados, identificada con la matrícula No.1400014353, dentro del inmueble: Parcela 32, del Distrito Catastral No.03, ubicado en CABRERA, MARIA TRINIDAD SANCHEZ. El derecho fue adquirido a BELGICA ADELA MIRABAL REYES y JAIME ENRIQUE FERNANDEZ MIRABAL, de nacionalidad Dominicana, mayor de edad, Cédula de Identidad No.055-0024018-8, casado con JOSEFINA SALCEDO CANAAN, mayor de edad. El derecho tiene su origen en DETERMINACIÓN DE HEREDEROS Y PARTICIÓN, según consta en el documento No.1270-2024-R-00034 de fecha 25/ene/2024, Resolución emitida por SALA VIII DEL TRIBUNAL DE JURISDICCIÓN ORIGINAL DEL DISTRITO NACIONAL. Corregida por la Resolución No. 1270-2024-R-00130, de fecha 05 de abril del 2024, emitida por el mismo Tribunal . Inscrito a las 2:57:07 p. m. el 15/abr/2024. La presente cancela la anterior Constancia Anotada identificada en el pase de origen. CONSTANCIA ANOTADA INTRANSFERIBLE Y SIN PROTECCIÓN DEL FONDO DE GARANTÍA: Para transferir los derechos consignados en esta Constancia Anotada, los mismos deberán individualizarse mediante un acto de levantamiento parcelario aprobado y registrado en la Dirección Regional de Mensuras Catastrales. Los derechos consignados en esta Constancia Anotada no cuentan con la protección del Fondo de Garantía conforme a lo dispuesto por la Ley 108-05 de Registro Inmobiliario y sus Reglamentos. Emitido el 13 de junio del 2024.

Rudilania De Leon Alcantara
Registrador de Títulos
Registro de Títulos de Nagua

2282410150

21228241015003231984 1

Para validar la información impresa en este documento, favor consultar el sitio www.ji.gov.do

01450656

LEER AL DORSO

ESTE DOCUMENTO NO ES VALIDO SI TIENE ALTERACIONES, BORRADURAS O TACHADURAS

DOCUMENTO OFICIAL, SU ALTERACIÓN ESTÁ PENALIZADA POR LEY

LIBRO 0323

CONSTANCIA ANOTADA

FOLIO 198

VERIFICAR LA PRESENCIA DE LA MARCA DE AGUA EN FORMA DE LOGO SOSTENIENDO EL DOCUMENTO A CONTRALUZ

REGISTRO DE TÍTULOS

JURISDICCIÓN INMOBILIARIA
PODER JUDICIAL REPÚBLICA DOMINICANA

MATRÍCULA
1400014353

FECHA Y HORA DE INSCRIPCIÓN
15/04/2024 14:57

VIENE DE
L.315, F.127

MUNICIPIO
CABRERA

PROVINCIA
MARIA TRINIDAD SANCHEZ

SUPERFICIE EN METROS CUADRADOS
302.494,00 m²

OFICINA
Registro de Títulos de Nagua

DESIGNACIÓN CATASTRAL:
DC:03,PARCELA:32

PROPIETARIO:

JAIME ENRIQUE FERNANDEZ SALCEDO

En virtud de la Ley y en nombre de la República se declara TITULAR DEL DERECHO DE PROPIEDAD a JAIME ENRIQUE FERNANDEZ SALCEDO, de nacionalidad Dominicana, mayor de edad, Cédula de Identidad No.001-1453469-6, soltero, con un porcentaje de participación de 8.33%; JAIME NELSON FERNANDEZ SALCEDO, de nacionalidad Dominicana, mayor de edad, Cédula de Identidad No.055-0027442-7, soltero, con un porcentaje de participación de 8.33%; JOSE ENRIQUE FERNANDEZ SALCEDO, de nacionalidad Dominicana, mayor de edad, Cédula de Identidad No.001-1636969-5, soltero, con un porcentaje de participación de 8.33%; WANDA CORINA ANTONIA FERNANDEZ GARCIA, de nacionalidad Dominicana, mayor de edad, Cédula de Identidad No.001-0779223-6, soltera, con un porcentaje de participación de 8.33%; JAIME DAVID DE JESUS FERNANDEZ MIRABAL, de nacionalidad Dominicana, mayor de edad, Cédula de Identidad No.055-0011454-0, soltero, con un porcentaje de participación de 33.33%; MARIA TERESA FERNANDEZ COROMINAS, de nacionalidad Dominicana, mayor de edad, Cédula de Identidad No.001-1144329-7, soltera, con un porcentaje de participación de 11.11%; PEDRO DAVID FERNANDEZ COROMINAS, de nacionalidad Dominicana, mayor de edad, Cédula de Identidad No.001-1659893-9, soltero, con un porcentaje de participación de 11.11% y JAIME RAFAEL FERNANDEZ COROMINAS, de nacionalidad Dominicana, mayor de edad, Cédula de Identidad No.001-1281951-1, soltero, con un porcentaje de participación de 11.11%, sobre una porción de terreno con una superficie de 302,494.00 metros cuadrados, identificada con la matrícula No.1400014353, dentro del inmueble: Parcela 32, del Distrito Catastral No.03, ubicado en CABRERA, MARIA TRINIDAD SANCHEZ. El derecho fue adquirido a BELGICA ADELA MIRABAL REYES y JAIME ENRIQUE FERNANDEZ MIRABAL, de nacionalidad Dominicana, mayor de edad, Cédula de Identidad No.055-0024018-8, casado con JOSEFINA SALCEDO CANAAN, mayor de edad. El derecho tiene su origen en DETERMINACIÓN DE HEREDEROS Y PARTICIÓN, según consta en el documento No.1270-2024-R-00034 de fecha 25/ene/2024, Resolución emitida por SALA VIII DEL TRIBUNAL DE JURISDICCIÓN ORIGINAL DEL DISTRITO NACIONAL. Corregida por la Resolución No. 1270-2024-R-00130, de fecha 05 de abril del 2024, emitida por el mismo Tribunal . Inscrito a las 2:57:07 p. m. el 15/abr/2024. La presente cancela la anterior Constancia Anotada identificada en el pase de origen. CONSTANCIA ANOTADA INTRANSFERIBLE Y SIN PROTECCIÓN DEL FONDO DE GARANTÍA: Para transferir los derechos consignados en esta Constancia Anotada, los mismos deberán individualizarse mediante un acto de levantamiento parcelario aprobado y registrado en la Dirección Regional de Mensuras Catastrales. Los derechos consignados en esta Constancia Anotada no cuentan con la protección del Fondo de Garantía conforme a lo dispuesto por la Ley 108-05 de Registro Inmobiliario y sus Reglamentos. Emitido el 13 de junio del 2024.

REGISTRO DE TÍTULOS DE NAGUA

PODER JUDICIAL JURISDICCIÓN INMOBILIARIA REGISTRO DE TÍTULOS

Rudilania De Leon Alcantara
Registrador de Títulos
Registro de Títulos de Nagua

2282410150

21228241015003231984 1

Para validar la información impresa en este documento, favor consultar el sitio www.ji.gov.do

01450662

LEER AL DORSO

ESTE DOCUMENTO NO ES VALIDO SI TIENE ALTERACIONES, BORRADURAS O TACHADURAS

ESTE DOCUMENTO NO ES VALIDO SI TIENE ALTERACIONES, BORRADURAS O TACHADURAS

DOCUMENTO OFICIAL, SU ALTERACIÓN ESTÁ PENALIZADA POR LEY

LIBRO 0323

CONSTANCIA ANOTADA

FOLIO 198

VERIFICAR LA PRESENCIA DE LA MARCA DE AGUA EN FORMA DE LOGO SOSTENIENDO EL DOCUMENTO A CONTRALUZ

REGISTRO DE TÍTULOS

JURISDICCIÓN INMOBILIARIA
PODER JUDICIAL REPÚBLICA DOMINICANA

MATRÍCULA
1400014353

FECHA Y HORA DE INSCRIPCIÓN
15/04/2024 14:57

VIENE DE
L.315, F.127

MUNICIPIO
CABRERA

PROVINCIA
MARIA TRINIDAD SANCHEZ

SUPERFICIE EN METROS CUADRADOS
302.494,00 m²

OFICINA
Registro de Títulos de Nagua

DESIGNACIÓN CATASTRAL:
DC:03,PARCELA:32

PROPIETARIO:

JAIME NELSON FERNANDEZ SALCEDO

En virtud de la Ley y en nombre de la República se declara TITULAR DEL DERECHO DE PROPIEDAD a JAIME ENRIQUE FERNANDEZ SALCEDO, de nacionalidad Dominicana, mayor de edad, Cédula de Identidad No.001-1453469-6, soltero, con un porcentaje de participación de 8.33%; JAIME NELSON FERNANDEZ SALCEDO, de nacionalidad Dominicana, mayor de edad, Cédula de Identidad No.055-0027442-7, soltero, con un porcentaje de participación de 8.33%; JOSE ENRIQUE FERNANDEZ SALCEDO, de nacionalidad Dominicana, mayor de edad, Cédula de Identidad No.001-1636969-5, soltero, con un porcentaje de participación de 8.33%; WANDA CORINA ANTONIA FERNANDEZ GARCIA, de nacionalidad Dominicana, mayor de edad, Cédula de Identidad No.001-0779223-6, soltera, con un porcentaje de participación de 8.33%; JAIME DAVID DE JESUS FERNANDEZ MIRABAL, de nacionalidad Dominicana, mayor de edad, Cédula de Identidad No.055-0011454-0, soltero, con un porcentaje de participación de 33.33%; MARIA TERESA FERNANDEZ COROMINAS, de nacionalidad Dominicana, mayor de edad, Cédula de Identidad No.001-1144329-7, soltera, con un porcentaje de participación de 11.11%; PEDRO DAVID FERNANDEZ COROMINAS, de nacionalidad Dominicana, mayor de edad, Cédula de Identidad No.001-1659893-9, soltero, con un porcentaje de participación de 11.11% y JAIME RAFAEL FERNANDEZ COROMINAS, de nacionalidad Dominicana, mayor de edad, Cédula de Identidad No.001-1281951-1, soltero, con un porcentaje de participación de 11.11%, sobre una porción de terreno con una superficie de 302,494.00 metros cuadrados, identificada con la matrícula No.1400014353, dentro del inmueble: Parcela 32, del Distrito Catastral No.03, ubicado en CABRERA, MARIA TRINIDAD SANCHEZ. El derecho fue adquirido a BELGICA ADELA MIRABAL REYES y JAIME ENRIQUE FERNANDEZ MIRABAL, de nacionalidad Dominicana, mayor de edad, Cédula de Identidad No.055-0024018-8, casado con JOSEFINA SALCEDO CANAAN, mayor de edad. El derecho tiene su origen en DETERMINACIÓN DE HEREDEROS Y PARTICIÓN, según consta en el documento No.1270-2024-R-00034 de fecha 25/ene/2024, Resolución emitida por SALA VIII DEL TRIBUNAL DE JURISDICCIÓN ORIGINAL DEL DISTRITO NACIONAL. Corregida por la Resolución No. 1270-2024-R-00130, de fecha 05 de abril del 2024, emitida por el mismo Tribunal . Inscrito a las 2:57:07 p. m. el 15/abr/2024. La presente cancela la anterior Constancia Anotada identificada en el pase de origen. CONSTANCIA ANOTADA INTRANSFERIBLE Y SIN PROTECCIÓN DEL FONDO DE GARANTÍA: Para transferir los derechos consignados en esta Constancia Anotada, los mismos deberán individualizarse mediante un acto de levantamiento parcelario aprobado y registrado en la Dirección Regional de Mensuras Catastrales. Los derechos consignados en esta Constancia Anotada no cuentan con la protección del Fondo de Garantía conforme a lo dispuesto por la Ley 108-05 de Registro Inmobiliario y sus Reglamentos. Emitido el 13 de junio del 2024.

Rudilania De Leon Alcantara
Registrador de Títulos
Registro de Títulos de Nagua

2282410150

21228241015003231984 1

Para validar la información impresa en este documento, favor consultar el sitio www.ji.gov.do

01450660

LEER AL DORSO

ESTE DOCUMENTO NO ES VALIDO SI TIENE ALTERACIONES, BORRADURAS O TACHADURAS

DOCUMENTO OFICIAL, SU ALTERACIÓN ESTÁ PENALIZADA POR LEY

ESTE DOCUMENTO NO ES VALIDO SI TIENE ALTERACIONES, BORRADURAS O TACHADURAS

LIBRO 0323

CONSTANCIA ANOTADA

FOLIO 198

VERIFICAR LA PRESENCIA DE LA MARCA DE AGUA EN FORMA DE LOGO SOSTENIENDO EL DOCUMENTO A CONTRALUZ

REGISTRO DE TÍTULOS

JURISDICCIÓN INMOBILIARIA
PODER JUDICIAL REPÚBLICA DOMINICANA

MATRÍCULA
1400014353

FECHA Y HORA DE INSCRIPCIÓN
15/04/2024 14:57

VIENE DE
L.315, F.127

MUNICIPIO
CABRERA

PROVINCIA
MARIA TRINIDAD SANCHEZ

SUPERFICIE EN METROS CUADRADOS
302.494,00 m²

OFICINA
Registro de Títulos de Nagua

DESIGNACIÓN CATASTRAL:
DC:03,PARCELA:32

PROPIETARIO:

JOSE ENRIQUE FERNANDEZ SALCEDO

En virtud de la Ley y en nombre de la República se declara TITULAR DEL DERECHO DE PROPIEDAD a JAIME ENRIQUE FERNANDEZ SALCEDO, de nacionalidad Dominicana, mayor de edad, Cédula de Identidad No.001-1453469-6, soltero, con un porcentaje de participación de 8.33%; JAIME NELSON FERNANDEZ SALCEDO, de nacionalidad Dominicana, mayor de edad, Cédula de Identidad No.055-0027442-7, soltero, con un porcentaje de participación de 8.33%; JOSE ENRIQUE FERNANDEZ SALCEDO, de nacionalidad Dominicana, mayor de edad, Cédula de Identidad No.001-1636969-5, soltero, con un porcentaje de participación de 8.33%; WANDA CORINA ANTONIA FERNANDEZ GARCIA, de nacionalidad Dominicana, mayor de edad, Cédula de Identidad No.001-0779223-6, soltera, con un porcentaje de participación de 8.33%; JAIME DAVID DE JESUS FERNANDEZ MIRABAL, de nacionalidad Dominicana, mayor de edad, Cédula de Identidad No.055-0011454-0, soltero, con un porcentaje de participación de 33.33%; MARIA TERESA FERNANDEZ COROMINAS, de nacionalidad Dominicana, mayor de edad, Cédula de Identidad No.001-1144329-7, soltera, con un porcentaje de participación de 11.11%; PEDRO DAVID FERNANDEZ COROMINAS, de nacionalidad Dominicana, mayor de edad, Cédula de Identidad No.001-1659893-9, soltero, con un porcentaje de participación de 11.11% y JAIME RAFAEL FERNANDEZ COROMINAS, de nacionalidad Dominicana, mayor de edad, Cédula de Identidad No.001-1281951-1, soltero, con un porcentaje de participación de 11.11%, sobre una porción de terreno con una superficie de 302,494.00 metros cuadrados, identificada con la matrícula No.1400014353, dentro del inmueble: Parcela 32, del Distrito Catastral No.03, ubicado en CABRERA, MARIA TRINIDAD SANCHEZ. El derecho fue adquirido a BELGICA ADELA MIRABAL REYES y JAIME ENRIQUE FERNANDEZ MIRABAL, de nacionalidad Dominicana, mayor de edad, Cédula de Identidad No.055-0024018-8, casado con JOSEFINA SALCEDO CANAAN, mayor de edad. El derecho tiene su origen en DETERMINACIÓN DE HEREDEROS Y PARTICIÓN, según consta en el documento No.1270-2024-R-00034 de fecha 25/ene/2024, Resolución emitida por SALA VIII DEL TRIBUNAL DE JURISDICCIÓN ORIGINAL DEL DISTRITO NACIONAL. Corregida por la Resolución No. 1270-2024-R-00130, de fecha 05 de abril del 2024, emitida por el mismo Tribunal . Inscrito a las 2:57:07 p. m. el 15/abr/2024. La presente cancela la anterior Constancia Anotada identificada en el pase de origen. CONSTANCIA ANOTADA INTRANSFERIBLE Y SIN PROTECCIÓN DEL FONDO DE GARANTÍA: Para transferir los derechos consignados en esta Constancia Anotada, los mismos deberán individualizarse mediante un acto de levantamiento parcelario aprobado y registrado en la Dirección Regional de Mensuras Catastrales. Los derechos consignados en esta Constancia Anotada no cuentan con la protección del Fondo de Garantía conforme a lo dispuesto por la Ley 108-05 de Registro Inmobiliario y sus Reglamentos. Emitido el 13 de junio del 2024.

Rudilania De Leon Alcantara
Registrador de Títulos
Registro de Títulos de Nagua

2282410150

21228241015003231984 1

Para validar la información impresa en este documento, favor consultar el sitio www.ji.gov.do

01450661

LEER AL DORSO

DOCUMENTO OFICIAL, SU ALTERACIÓN ESTÁ PENALIZADA POR LEY

LIBRO 0323

CONSTANCIA ANOTADA

FOLIO 198

VERIFICAR LA PRESENCIA DE LA MARCA DE AGUA EN FORMA DE LOGO SOSTENIENDO EL DOCUMENTO A CONTRALUZ

REGISTRO DE TÍTULOS

JURISDICCIÓN INMOBILIARIA
PODER JUDICIAL REPÚBLICA DOMINICANA

MATRÍCULA
1400014353

FECHA Y HORA DE INSCRIPCIÓN
15/04/2024 14:57

VIENE DE
L.315, F.127

MUNICIPIO
CABRERA

PROVINCIA
MARIA TRINIDAD SANCHEZ

SUPERFICIE EN METROS CUADRADOS
302.494,00 m²

OFICINA
Registro de Títulos de Nagua

DESIGNACIÓN CATASTRAL:
DC:03,PARCELA:32

PROPIETARIO:

WANDA CORINA ANTONIA FERNANDEZ GARCIA

En virtud de la Ley y en nombre de la República se declara TITULAR DEL DERECHO DE PROPIEDAD a JAIME ENRIQUE FERNANDEZ SALCEDO, de nacionalidad Dominicana, mayor de edad, Cédula de Identidad No.001-1453469-6, soltero, con un porcentaje de participación de 8.33%; JAIME NELSON FERNANDEZ SALCEDO, de nacionalidad Dominicana, mayor de edad, Cédula de Identidad No.055-0027442-7, soltero, con un porcentaje de participación de 8.33%; JOSE ENRIQUE FERNANDEZ SALCEDO, de nacionalidad Dominicana, mayor de edad, Cédula de Identidad No.001-1636969-5, soltero, con un porcentaje de participación de 8.33%; WANDA CORINA ANTONIA FERNANDEZ GARCIA, de nacionalidad Dominicana, mayor de edad, Cédula de Identidad No.001-0779223-6, soltera, con un porcentaje de participación de 8.33%; JAIME DAVID DE JESUS FERNANDEZ MIRABAL, de nacionalidad Dominicana, mayor de edad, Cédula de Identidad No.055-0011454-0, soltero, con un porcentaje de participación de 33.33%; MARIA TERESA FERNANDEZ COROMINAS, de nacionalidad Dominicana, mayor de edad, Cédula de Identidad No.001-1144329-7, soltera, con un porcentaje de participación de 11.11%; PEDRO DAVID FERNANDEZ COROMINAS, de nacionalidad Dominicana, mayor de edad, Cédula de Identidad No.001-1659893-9, soltero, con un porcentaje de participación de 11.11% y JAIME RAFAEL FERNANDEZ COROMINAS, de nacionalidad Dominicana, mayor de edad, Cédula de Identidad No.001-1281951-1, soltero, con un porcentaje de participación de 11.11%, sobre una porción de terreno con una superficie de 302,494.00 metros cuadrados, identificada con la matrícula No.1400014353, dentro del inmueble: Parcela 32, del Distrito Catastral No.03, ubicado en CABRERA, MARIA TRINIDAD SANCHEZ. El derecho fue adquirido a BELGICA ADELA MIRABAL REYES y JAIME ENRIQUE FERNANDEZ MIRABAL, de nacionalidad Dominicana, mayor de edad, Cédula de Identidad No.055-0024018-8, casado con JOSEFINA SALCEDO CANAAN, mayor de edad. El derecho tiene su origen en DETERMINACIÓN DE HEREDEROS Y PARTICIÓN, según consta en el documento No.1270-2024-R-00034 de fecha 25/ene/2024, Resolución emitida por SALA VIII DEL TRIBUNAL DE JURISDICCIÓN ORIGINAL DEL DISTRITO NACIONAL. Corregida por la Resolución No. 1270-2024-R-00130, de fecha 05 de abril del 2024, emitida por el mismo Tribunal . Inscrito a las 2:57:07 p. m. el 15/abr/2024. La presente cancela la anterior Constancia Anotada identificada en el pase de origen. CONSTANCIA ANOTADA INTRANSFERIBLE Y SIN PROTECCIÓN DEL FONDO DE GARANTÍA: Para transferir los derechos consignados en esta Constancia Anotada, los mismos deberán individualizarse mediante un acto de levantamiento parcelario aprobado y registrado en la Dirección Regional de Mensuras Catastrales. Los derechos consignados en esta Constancia Anotada no cuentan con la protección del Fondo de Garantía conforme a lo dispuesto por la Ley 108-05 de Registro Inmobiliario y sus Reglamentos. Emitido el 13 de junio del 2024.

Rudilania De Leon Alcantara
Registrador de Títulos
Registro de Títulos de Nagua

2282410150

21228241015003231984 1

Para validar la información impresa en este documento, favor consultar el sitio www.ji.gov.do

01450658

LEER AL DORSO

ESTE DOCUMENTO NO ES VALIDO SI TIENE ALTERACIONES, BORRADURAS O TACHADURAS

DOCUMENTO OFICIAL, SU ALTERACIÓN ESTÁ PENALIZADA POR LEY

ANEXO III

CERTIFICACIONES DE NO OBJECIÓN

COMISIÓN NACIONAL DE ENERGÍA

GARANTÍA DEL DESARROLLO SOSTENIBLE

GOBIERNO DE LA REPÚBLICA DOMINICANA

CÓDIGO: FO CJU 013
VERSIÓN: 2
#SCD: 535
FECHA: 22/08/2013

A TODOS LOS PETICIONARIOS DE CONCESIONES PROVISIONALES

Su solicitud de Concesión Provisional ha sido recibida sin revisar por un representante de la Consultoría Jurídica de la CNE.

La Consultoría Jurídica, en un plazo de 48 horas laborales, verificará la validez de forma y fondo de los documentos que conforman el expediente de solicitud de concesión provisional. Si los requisitos de solicitud están completos se procederá de acuerdo a lo establecido en la Ley.

Si los documentos del expediente están incompletos se le comunicarán las observaciones y/o requisitos a completar o enmendar, para continuar con la tramitación de acuerdo a lo que ordena la ley.

Recibido conforme por:

Empresa: Acciona Energía Dominicana SRL.

Gestor/Representante Pedro Valdez

Cédula/ Pasaporte No. 001-1828409-0 Fecha: 06/05/25 Hora: 10:45AM

No. Contacto: 829-860-4208 Email: pvaldez@acciona.com
809-841-9043

Firma Gestor/Representante

ACCIONA ENERGIA DOMINICANA, S.R.L.

ACCIONA ENERGIA DOMINICANA
Av. Gustavo Mejía Ricart, No. 102,
Edif. Corporativo 2010, Local 1304,
Distrito Nacional, Republica Dominicana

Gerencia Consultoría Jurídica
COMISIÓN NACIONAL DE ENERGÍA
06 MAY 2025
RECIBIDO
Por: Darlin Marte
Hora: 10:50 AM

Santo Domingo, D.N.
06 de mayo del 2025

Edward Veras
Director Ejecutivo
Comisión Nacional de Energía (CNE)
Ave. Rómulo Betancourt No. 361,
Bella Vista, Santo Domingo, R. D.
Ciudad.-

Asunto: Solicitud de Concesión provisional del **"Proyecto Complejo Energético Catúan"**

Distinguido Sr. Veras:

Luego de extenderle un cordial saludo, la sociedad comercial ACCIONA ENERGÍA DOMINICANA, S.R.L., debidamente constituida bajo las leyes dominicana, provista del Registro Nacional de Contribuyentes (RNC) núm.1-32-39381-3 y Registro Mercantil núm.176916SD, con domicilio social ubicado en la Avenida Gustavo Mejía Ricart núm.102, Edificio Corporativo 2010, Local 1304, sector Piantini, Santo Domingo de Guzmán, Distrito Nacional, República Dominicana, (En lo adelante "AEDO") debidamente representa por el señor PEDRO RAMÓN VALDEZ BURGOS, dominicano, mayor de edad, portador de la Cédula de Identidad y Electoral núm.001-1828409-0, de este mismo domicilio, tiene bien dirigirse a usted, muy cortésmente, a los fines de exponerle lo siguiente:

1. AEDO es una sociedad cuyo objeto social consiste en el desarrollo, inversión, instalación, construcción y operación de proyectos de energía renovable.

2. AEDO en su misión de continuar con el desarrollo de proyectos de generación de energía eléctrica a partir de fuentes renovables, tiene la intención de instalar un parque híbrido, el cual consta de un parque eólico con una eventual potencia instalada de 47.20MW y una planta fotovoltaica de 11.9MWn y 16.01MWp, en el municipio de Cabrera, provincia María Trinidad Sánchez (en lo adelante "Proyecto Catúan").

3. AEDO ha dado cumplimiento a la totalidad de los requisitos establecidos para la solicitud de la concesión provisional, presentando de manera completa toda la documentación societaria, técnica, legal y administrativa requerida por la Comisión Nacional de Energía (CNE) a estos fines.

4. En fecha 08 de enero de 2024, mediante Decreto 3-24, fue declarado de alto interés nacional la promoción y desarrollo de proyectos de generación eléctrica tradicionales y de fuentes renovables a ser ejecutados en el territorio de la República Dominicana para suplir la demanda creciente de electricidad y mantener la estabilidad del servicio eléctrico a nivel nacional, instruyendo a los diferentes entes y órganos de la Administración Pública adoptar las acciones correspondientes, en el marco del principio de juridicidad, coordinación, para fomentar la participación de los sectores privado en las actividades de generación y distribución eléctrica, a los fines de promover el diseño y construcción de proyectos que aseguren la estabilidad del abastecimiento de la demanda eléctrica para sostener el crecimiento y competitividad de la economía nacional.

En este sentido, y de conformidad con las disposiciones establecidas en el artículo 16 de la Ley No. 57-07 sobre Incentivo al Desarrollo de Fuentes Renovables de Energía y de sus Regímenes Especiales y del artículo 40 del Reglamento de aplicación de la Ley 57-07, AEDO tiene a bien respetuosamente solicitarle:

ÚNICO: Que nos sea otorgada una CONCESIÓN PROVISIONAL para realizar las prospecciones, análisis, y estudios de una obra de generación eléctrica a partir de fuente primaria de origen renovable de energía eólica con una potencia instalada de 47.20MW y una planta fotovoltaica de 11.9MWn y 16.01MWp, en el municipio de Cabrera, provincia María Trinidad Sánchez, República Dominicana, teniendo como coordenadas geográficas (UTM) el cuadrante en los vértices siguientes:

ACCIONA ENERGIA DOMINICANA, S.R.L.

ACCIONA ENERGIA DOMINICANA
Av. Gustavo Mejía Ricart, No. 102,
Edif. Corporativo 2010, Local 1304,
Distrito Nacional, Republica Dominicana

Coordenadas Polígono concesión											
Est	Este	Norte	Est	Este	Norte	Est	Este	Norte	Est	Este	Norte
1	397565,05	2173522,43	28	397571,43	2172556,93	55	395690,49	2170669,67	82	396262,26	2172116,72
2	397751,08	2173490,49	29	397543,82	2172536,70	56	395622,29	2170795,13	83	396324,12	2172163,45
3	397814,53	2173485,18	30	397461,84	2172459,85	57	395570,87	2170855,59	84	396324,44	2172268,42
4	397850,39	2173482,73	31	397367,58	2172385,17	58	395534,14	2170934,11	85	396331,99	2172286,08
5	397953,69	2173494,60	32	397237,34	2172230,74	59	395517,62	2170953,64	86	396349,75	2172290,00
6	398159,62	2173473,51	33	397096,11	2172089,54	60	395412,00	2170944,10	87	396398,03	2172284,96
7	398106,38	2173372,99	34	397081,75	2172067,33	61	395300,77	2170948,79	88	396496,12	2172395,40
8	398037,15	2173286,56	35	397051,37	2171995,14	62	395167,99	2171024,19	89	396699,61	2172280,51
9	397914,44	2173159,91	36	396934,33	2171870,32	63	395105,82	2171049,88	90	396720,13	2172307,05
10	397861,57	2173123,45	37	396905,64	2171831,52	64	395088,42	2171082,96	91	396748,07	2172321,80
11	397742,42	2172993,45	38	396876,78	2171790,62	65	395081,91	2171108,06	92	396841,43	2172392,73
12	398153,43	2172938,73	39	396790,58	2171644,39	66	395094,71	2171129,85	93	396921,03	2172434,15
13	398146,12	2172880,69	40	396668,27	2171473,66	67	395111,26	2171144,61	94	396971,96	2172494,06
14	398153,43	2172808,81	41	396623,85	2171428,24	68	395202,94	2171186,02	95	397003,66	2172520,23
15	398145,00	2172757,67	42	396508,68	2171294,15	69	395267,06	2171188,16	96	397312,90	2172689,51
16	398128,04	2172738,91	43	396449,89	2171240,46	70	395303,86	2171221,13	97	397379,43	2172719,82
17	398064,83	2172690,91	44	396422,14	2171204,48	71	395371,35	2171256,16	98	397410,12	2172740,53
18	398018,08	2172642,91	45	396286,53	2171057,83	72	395429,60	2171297,01	99	397463,58	2172824,25
19	397984,11	2172546,41	46	396277,93	2171042,40	73	395503,35	2171339,88	100	397497,39	2172890,45
20	397809,80	2172631,24	47	396168,49	2171208,58	74	395524,61	2171406,52	101	397518,02	2172948,00
21	397779,33	2172653,24	48	396116,70	2171086,67	75	395633,94	2171558,50	102	397485,33	2172964,78
22	397762,78	2172677,00	49	395988,58	2170921,41	76	395646,33	2171581,95	103	397308,83	2173081,75
23	397732,25	2172703,12	50	395960,13	2170868,19	77	395826,95	2171811,89	104	397284,26	2173108,66
24	397667,28	2172647,72	51	395843,76	2170735,67	78	395877,79	2171867,88	105	397385,00	2173192,61
25	397641,76	2172646,61	52	395814,98	2170671,75	79	395904,42	2171884,09	106	397427,55	2173244,06
26	397631,90	2172634,04	53	395768,18	2170602,75	80	396051,54	2171945,83	107	397491,00	2173363,35
27	397632,03	2172619,46	54	395724,05	2170633,43	81	396141,19	2172013,34			

Con alta consideración y estima, muy atentamente, le saluda,

PEDRO RAMÓN VALDEZ BURGOS
Representante
ACCIONA ENERGÍA DOMINICANA, S.R.L.

ACCIONA ENERGIA DOMINICANA, SRL
RNC: 132-39381-3
Santo Domingo, R.D.

ANEXO IV

PLANOS DEL PROYECTO

21 Mayo 2024

Centro Energético Catuán		
EST	Tabla de Coordenadas	
	X	Y
1	396259	2170981
2	396200	2170885
3	396155	2170831
4	395856	2170548
5	395744	2170617
6	395705	2170651
7	395670	2170703
8	395622	2170795
9	395560	2170872
10	395534	2170934
11	395518	2170954
12	395412	2170944
13	395308	2170948
14	395285	2170955
15	395168	2171024
16	395106	2171050
17	395082	2171108
18	395095	2171130
19	395121	2171151
20	395203	2171186
21	395267	2171188
22	395304	2171221
23	395503	2171340
24	395525	2171407
25	395646	2171582
26	395857	2171848
27	395893	2171879
28	396052	2171946
29	396324	2172163
30	396324	2172268
31	396332	2172286
32	396350	2172290
33	396398	2172285
34	396449	2172345
35	396496	2172395
36	396700	2172281
37	396720	2172307
38	396841	2172393
39	396921	2172434
40	396972	2172494
41	397004	2172520
42	397410	2172741
43	397464	2172824
44	397518	2172948
45	397305	2173085
46	397284	2173109
47	397380	2173188
48	397427	2173244
49	397565	2173522
50	397815	2173485
51	397954	2173495
52	398160	2173474
53	398106	2173373
54	398037	2173287
55	397914	2173160
56	397862	2173123
57	397742	2172993
58	398153	2172939
59	398146	2172881
60	398153	2172809
61	398145	2172758
62	398018	2172643
63	397984	2172546
64	397810	2172631
65	397779	2172653
66	397732	2172703
67	397667	2172648
68	397642	2172647
69	397632	2172634
70	397632	2172619
71	397580	2172565
72	397358	2172371
73	397237	2172231
74	397096	2172090
75	397051	2171995
76	396906	2171832
77	396791	2171644
78	396668	2171474
79	396509	2171294
80	396450	2171240
81	396278	2171042
Superficie: 2,284,165.00 m²		

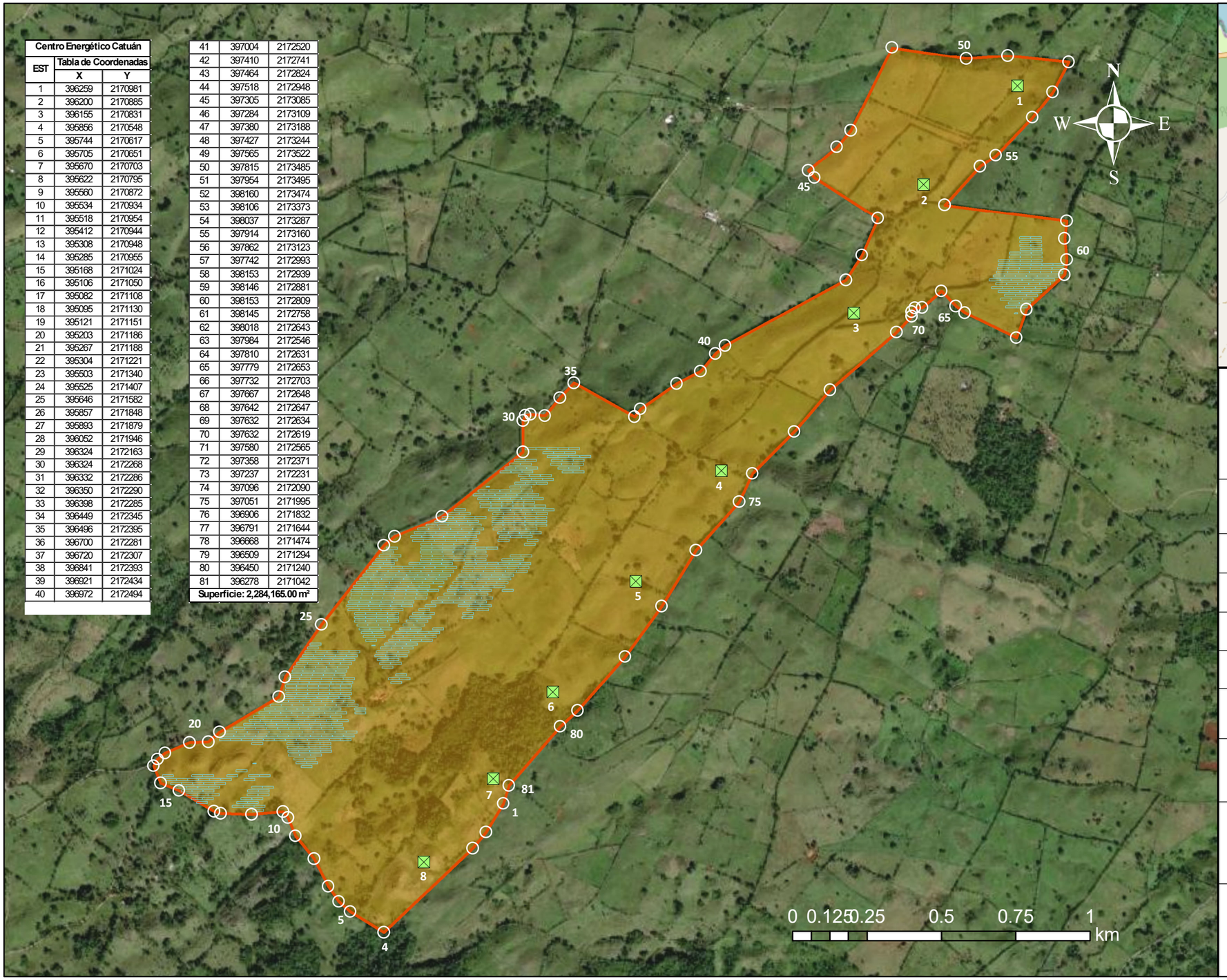

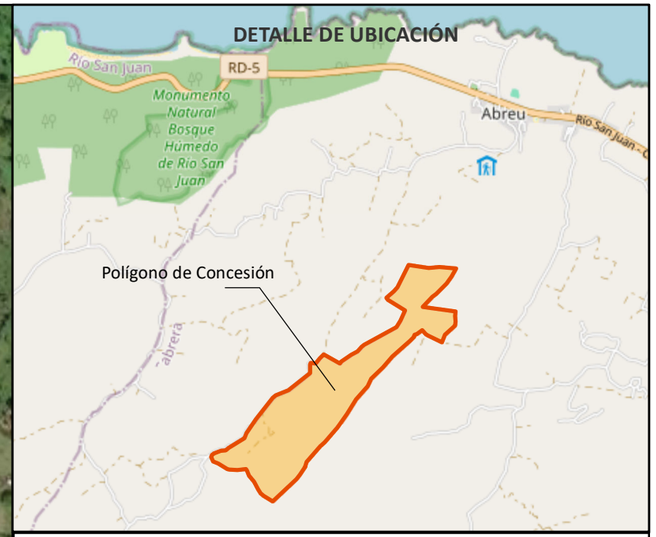

REPÚBLICA DOMINICANA

PROYECTO: COMPLEJO ENERGÉTICO CATUÁN

PROYECCION UTM WGS84 ZONA 19 NORTE

PLANO ILUSTRATIVO UBICACIÓN

PROVINCIA: MARÍA TRINIDAD SÁNCHEZ

MUNICIPIO: CABRERA

SECCIÓN: ABREU

LUGAR: LOMA BLANCA, RECODO, EL CATUÁN Y GUAO ABAJO

SUPERFICIE: 2,284, 165.00 m²

OBSERVACIONES:
POLÍGONOS CONCESIÓN Y AEROGENERADORES
PROYECTO: COMPLEJO ENERGÉTICO CATUÁN

ESCALA: 1:13,850

LEYENDA
- Paneles solares
- Aerogeneradores
- Concesión
- Puntos de Interés
- Parcelas

HOJA 1 / 1

Agrim. Dionisio Belliard
Codia No. 26175

21 Mayo 2024

EST	COORDENADAS	
	X	Y
1	397841.65	2173480.43
2	397888.90	2173479.65
3	397922.99	2173486.20
4	397946.77	2173482.92
5	397988.26	2173489.14
6	398076.23	2173487.10
7	398141.26	2173463.96
8	398159.17	2173459.04
9	398109.02	2173381.56
10	398056.55	2173307.22
11	397967.48	2173209.79
12	397916.98	2173155.70
13	397879.95	2173116.40
14	397846.42	2173091.11
15	397753.38	2173049.30
16	397662.68	2172996.40
17	397606.58	2172981.67
18	397543.04	2172957.17
19	397539.30	2172921.36
20	397585.57	2172890.84
21	397667.31	2172833.24
22	397713.05	2172794.41
23	397754.32	2172771.91
24	397775.35	2172746.54
25	397733.35	2172713.86
26	397719.10	2172710.50
27	397675.50	2172670.75
28	397609.79	2172614.49
29	397577.44	2172576.30
30	397529.15	2172540.70
31	397505.60	2172509.41
32	397439.45	2172454.46
33	397378.18	2172400.73
34	397352.15	2172375.40
35	397293.28	2172314.08
36	397267.32	2172276.11
37	397126.76	2172133.83
38	397096.28	2172099.35
39	397086.95	2172084.30
40	397080.60	2172069.45
41	397006.67	2172118.01
42	396990.26	2172125.41
43	396953.87	2172142.66
44	396692.40	2172281.39
45	396684.45	2172289.59
46	396693.18	2172298.01
47	396707.15	2172311.60
48	396725.52	2172309.36
49	396745.98	2172312.70
50	396757.96	2172325.29
51	396774.23	2172343.76
52	396900.44	2172432.02
53	396993.26	2172523.03
54	397102.68	2172584.09
55	397221.82	2172647.57
56	397410.33	2172757.07
57	397451.68	2172830.80
58	397488.71	2172902.15
59	397493.29	2172958.38
60	397441.08	2172993.48
61	397344.92	2173064.42
62	397302.15	2173090.32
63	397278.46	2173113.94
64	397350.13	2173175.52
65	397406.74	2173225.48
66	397454.95	2173294.41
67	397504.99	2173397.97
68	397534.97	2173466.76
69	397563.96	2173528.95
70	397693.56	2173518.75
71	397791.81	2173495.37
Superficie: 608,716.98 m²		

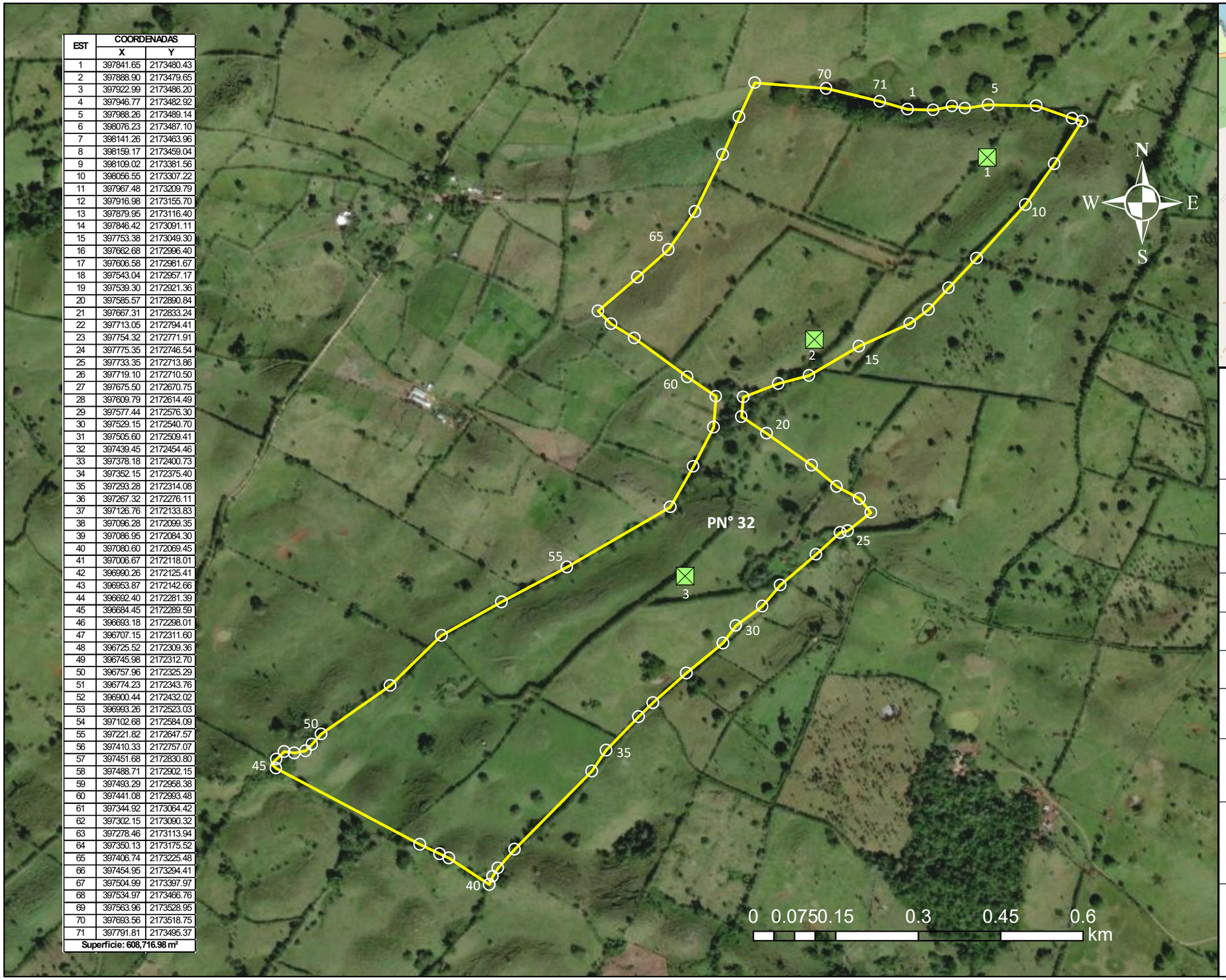



REPÚBLICA DOMINICANA

PROYECTO: COMPLEJO ENERGÉTICOCATUÁN

PROYECCION UTM WGS84 ZONA 19 NORTE

PLANO ILUSTRATIVO UBICACIÓN PN° 32, DC. 3

PROVINCIA: MARÍA TRINIDAD SÁNCHEZ

MUNICIPIO: CABRERA

SECCIÓN: ABREU

LUGAR: LOMA BLANCA, RECODO, EL CATUÁN Y GUAO ABAJO

SUPERFICIE: 608,716.98 m²

OBSERVACIONES:
POLÍGONOS CONCESIÓN Y AEROGENERADORES
PROYECTO: COMPLEJO ENERGÉTICO CATUÁN

ESCALA: 1:7,500

LEYENDA
- Paneles solares
- Aerogeneradores
- Concesión
- Puntos de Interés
- Parcelas

HOJA 1 / 1

Agrim. Dionisio Belliard
Codia No. 26175

21 Mayo 2024

EST	COORDENADAS	
	X	Y
1	396675.99	2172293.78
5	396361.37	2171833.49
10	396020.45	2171530.50
15	395811.65	2171236.67
20	395624.12	2171101.60
25	395508.19	2170954.17
30	395268.01	2170956.91
35	395019.19	2171089.50
40	394720.61	2170922.32
45	394372.40	2170834.93
50	394121.37	2170839.29
55	394120.39	2171080.13
60	394033.29	2171298.31
65	394233.32	2171380.40
70	394374.67	2171506.20
75	394459.60	2171726.18
80	394627.58	2171851.64
85	394879.01	2172090.77
90	395133.74	2172311.07
95	395295.41	2172562.26
100	395171.54	2172740.64
105	395467.46	2172848.77
110	395765.33	2172454.04
115	396427.97	2172383.25
120	396646.39	2172307.30
121	396664.69	2172294.48
Superficie: 2,564,464.79 m²		

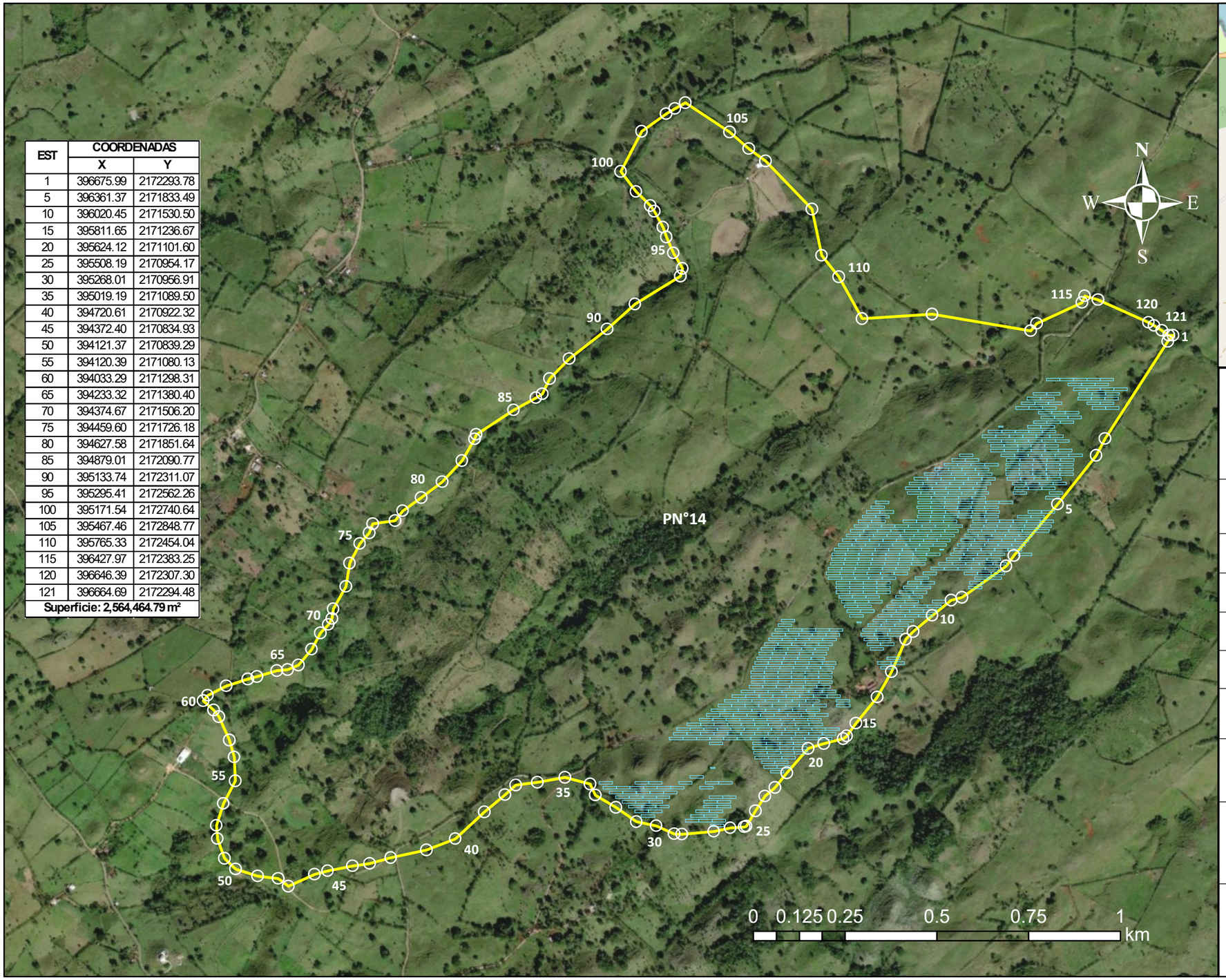



REPÚBLICA DOMINICANA

PROYECTO: COMPLEJO ENERGÉTICO CATUÁN

PROYECCION UTM WGS84 ZONA 19 NORTE

PLANO ILUSTRATIVO UBICACIÓN PN°14, DC. 3

PROVINCIA: MARÍA TRINIDAD SÁNCHEZ

MUNICIPIO: CABRERA

SECCIÓN: ABREU

LUGAR: LOMA BLANCA, RECODO, EL CATUÁN Y GUAO ABAJO

SUPERFICIE: 2,564,464.79 m²

OBSERVACIONES:
POLÍGONOS CONCESIÓN Y AEROGENERADORES
PROYECTO: COMPLEJO ENERGÉTICO CATUÁN

ESCALA: 1:11,230

LEYENDA
Paneles solares
Aerogeneradores
Concesión
Puntos de Interés
Parcelas

HOJA 1 / 1

Agrim. Dionisio Belliard
Codia No. 26175

21 Mayo 2024

EST	COORDENADAS	
	X	Y
1	395867.44	2170546.37
2	395827.58	2170555.77
3	395773.89	2170591.33
4	395744.38	2170607.04
5	395730.77	2170616.83
6	395682.19	2170676.44
7	395644.64	2170748.21
8	395614.16	2170803.80
9	395591.18	2170827.06
10	395568.49	2170866.61
11	395524.23	2170943.21
12	395513.95	2170956.05
13	395538.69	2170997.76
14	395564.27	2171038.01
15	395591.59	2171062.10
16	395624.12	2171101.60
17	395682.01	2171167.88
18	395724.59	2171181.65
19	395778.02	2171195.14
20	395787.28	2171202.45
21	395811.65	2171236.67
22	395869.90	2171307.88
23	395909.01	2171377.67
24	395948.46	2171465.72
25	395967.67	2171486.60
26	396020.45	2171530.50
27	396071.72	2171572.06
28	396101.52	2171579.73
29	396221.53	2171665.13
30	396242.37	2171694.48
31	396361.37	2171833.49
32	396466.81	2171966.84
33	396490.77	2172012.99
34	396662.25	2172277.73
35	396675.99	2172293.78
36	396683.94	2172285.58
37	396945.42	2172146.84
38	396981.81	2172129.60
39	396998.22	2172122.20
40	397072.14	2172073.64
41	397053.78	2172017.12
42	397041.47	2171999.84
43	397026.32	2171987.02
44	397013.78	2171976.58
45	396988.60	2171936.56
46	396919.88	2171865.93
47	396899.14	2171838.36
48	396856.11	2171770.19
49	396821.57	2171715.61
50	396813.99	2171701.52
51	396779.14	2171650.59
52	396725.43	2171565.78
53	396698.35	2171523.75
54	396657.90	2171469.30
55	396632.52	2171445.45
56	396611.74	2171421.32
57	396547.20	2171357.11
58	396535.93	2171350.13
59	396487.15	2171308.74
60	396471.58	2171286.14
61	396458.27	2171276.75
62	396432.60	2171241.09
63	396422.24	2171219.34
64	396404.14	2171181.44
65	396389.04	2171155.65
66	396321.94	2171104.50
67	396306.55	2171096.82
68	396287.01	2171062.49
69	396279.00	2171045.45
70	396265.40	2170996.08
71	396242.26	2170965.64
72	396220.80	2170918.94
73	396198.78	2170880.27
74	396123.22	2170811.75
75	396105.84	2170781.87
76	396078.05	2170763.41
77	396055.16	2170722.36
78	396006.00	2170694.94
79	395980.60	2170670.81
80	395930.74	2170633.49
81	395890.34	2170577.55
82	395871.67	2170547.10

Superficie: 926,403.33 m²

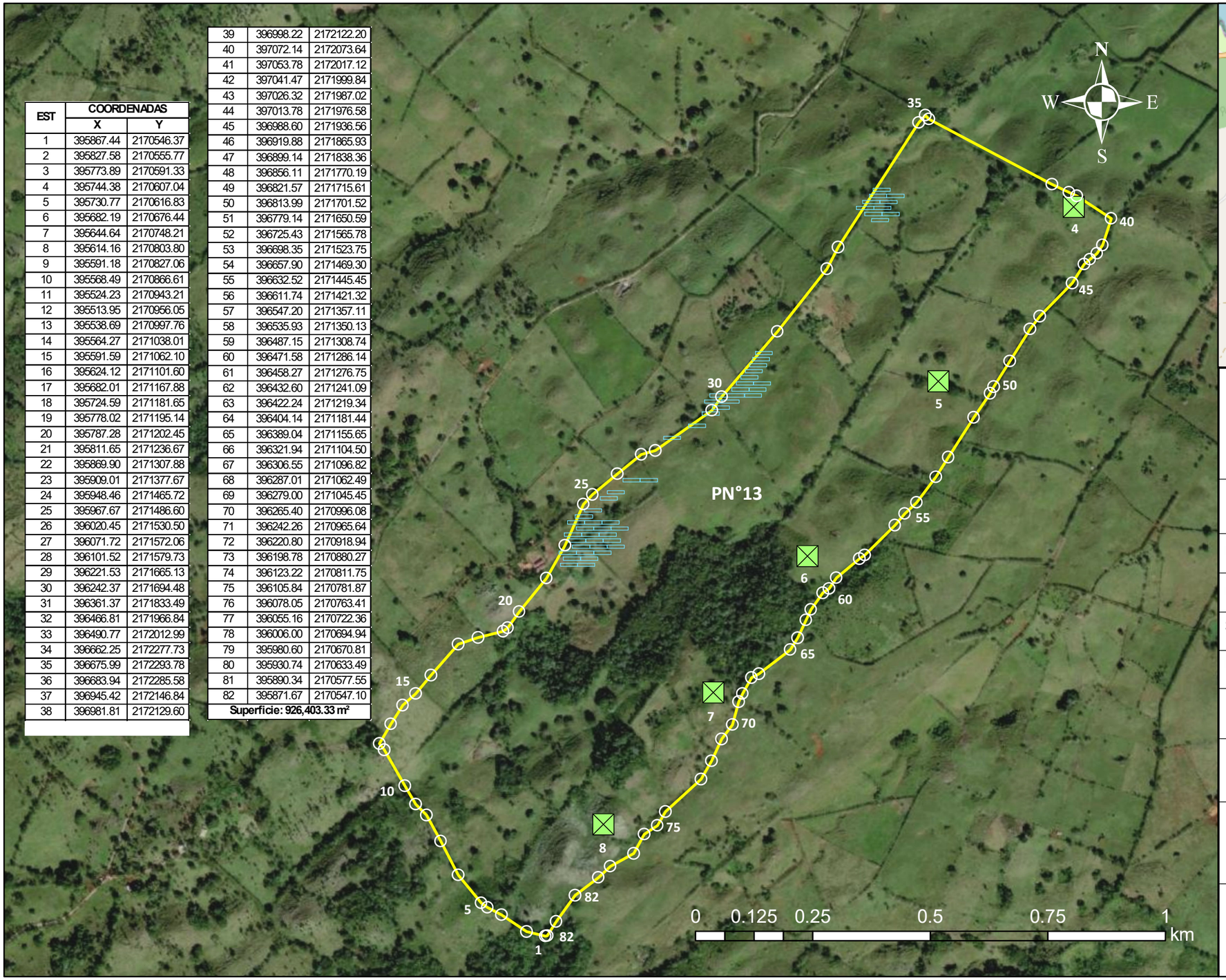

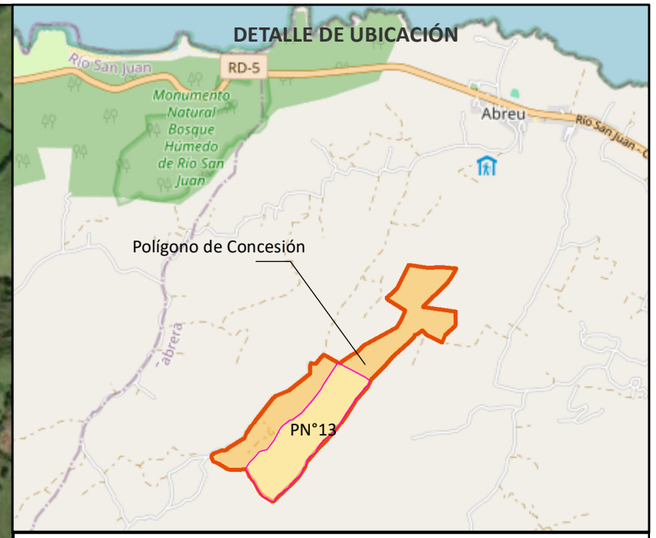

REPÚBLICA DOMINICANA

PROYECTO: COMPLEJO ENERGÉTICO CATUÁN

PROYECCION UTM WGS84 ZONA 19 NORTE

PLANO ILUSTRATIVO LOCALIZACIÓN DE PARCELAS PN° 13, DC. 3

PROVINCIA: MARÍA TRINIDAD SÁNCHEZ

MUNICIPIO: CABRERA

SECCIÓN: ABREU

LUGAR: LOMA BLANCA, RECODO, EL CATUÁN Y GUAO ABAJO

SUPERFICIE: 926,403.33 m²

OBSERVACIONES:
POLÍGONOS CONCESIÓN Y AEROGENERADORES PROYECTO: COMPLEJO ENERGÉTICO CATUÁN

ESCALA: 1:8,770

LEYENDA
- Paneles solares
- Aerogeneradores
- Concesión
- Puntos de Interés
- Parcelas

HOJA 1 / 1

Agrim. Dionisio Belliard
Codia No. 26175

21 Mayo 2024

EST	COORDENADAS	
	X	Y
1	398809.74	2174966.81
2	398862.25	2175018.74
3	398905.67	2175075.70
4	398934.21	2175140.31
5	398953.44	2175257.49
6	398985.94	2175139.90
7	398972.96	2175084.71
8	398976.82	2175045.79
9	398967.30	2174961.29
10	398968.27	2174917.05
11	398972.71	2174869.53
12	398953.61	2174821.61
13	398937.95	2174791.43
14	398923.00	2174721.51
15	398914.02	2174633.28
16	398895.48	2174560.90
17	398876.63	2174503.41
18	398822.88	2174428.83
19	398819.90	2174404.01
20	398822.41	2174366.39
21	398803.31	2174325.31
22	398789.44	2174300.41
23	398768.21	2174257.36
24	398707.81	2174198.27
25	398640.35	2174128.62
26	398591.14	2174082.92
27	398555.81	2174040.77
28	398491.45	2173932.45
29	398443.43	2173833.48
30	398436.10	2173789.59
31	398431.06	2173734.26
32	398409.88	2173682.45
33	398364.10	2173616.24
34	398348.64	2173579.79
35	398326.18	2173516.67
36	398310.44	2173467.11
37	398287.31	2173395.76
38	398271.62	2173367.91
39	398288.13	2173321.10
40	398300.26	2173285.48
41	398296.09	2173243.57
42	398286.47	2173228.83
43	398247.04	2173178.42
44	398205.34	2173104.35
45	398169.96	2173042.79
46	398148.29	2172967.86
47	398130.35	2172923.34
48	398134.07	2172845.43
49	398140.34	2172805.14
50	398148.20	2172765.19
51	398101.80	2172724.07
52	398051.46	2172686.86
53	398030.47	2172649.03
54	398015.38	2172631.67
55	398012.24	2172603.76
56	397983.53	2172553.28
57	397953.96	2172562.59
58	397929.66	2172580.87
59	397864.33	2172611.12
60	397821.11	2172629.60
61	397801.60	2172638.35
62	397774.71	2172661.07
63	397765.20	2172682.08
64	397733.35	2172713.86
65	397775.35	2172746.54
66	397754.32	2172771.91
67	397713.05	2172794.41
68	397667.31	2172833.24
69	397585.57	2172890.84
70	397539.30	2172921.36
71	397543.04	2172957.17
72	397606.58	2172981.67
73	397662.65	2172996.50
74	397753.36	2173049.39
75	397846.39	2173091.21
76	397879.92	2173116.50
77	397916.96	2173155.80
78	397967.45	2173209.89
79	398056.52	2173307.32
80	398109.00	2173381.66
81	398158.90	2173459.30
82	398211.84	2173662.51
83	398221.42	2173789.98
84	398234.50	2173845.98
85	398243.91	2173896.10
86	398281.54	2174055.06
87	398311.53	2174124.20
88	398319.53	2174179.62
89	398324.16	2174257.48
90	398334.12	2174323.91
91	398374.27	2174374.86
92	398400.94	2174437.05
93	398407.58	2174505.12
94	398429.17	2174530.41
95	398471.16	2174585.36
96	398465.76	2174621.96
97	398491.01	2174682.94
98	398546.16	2174772.29
99	398598.59	2174829.74
100	398643.44	2174859.82
101	398781.18	2174952.08
102	398809.48	2174974.26
Superficie: 798,928.03 m²		

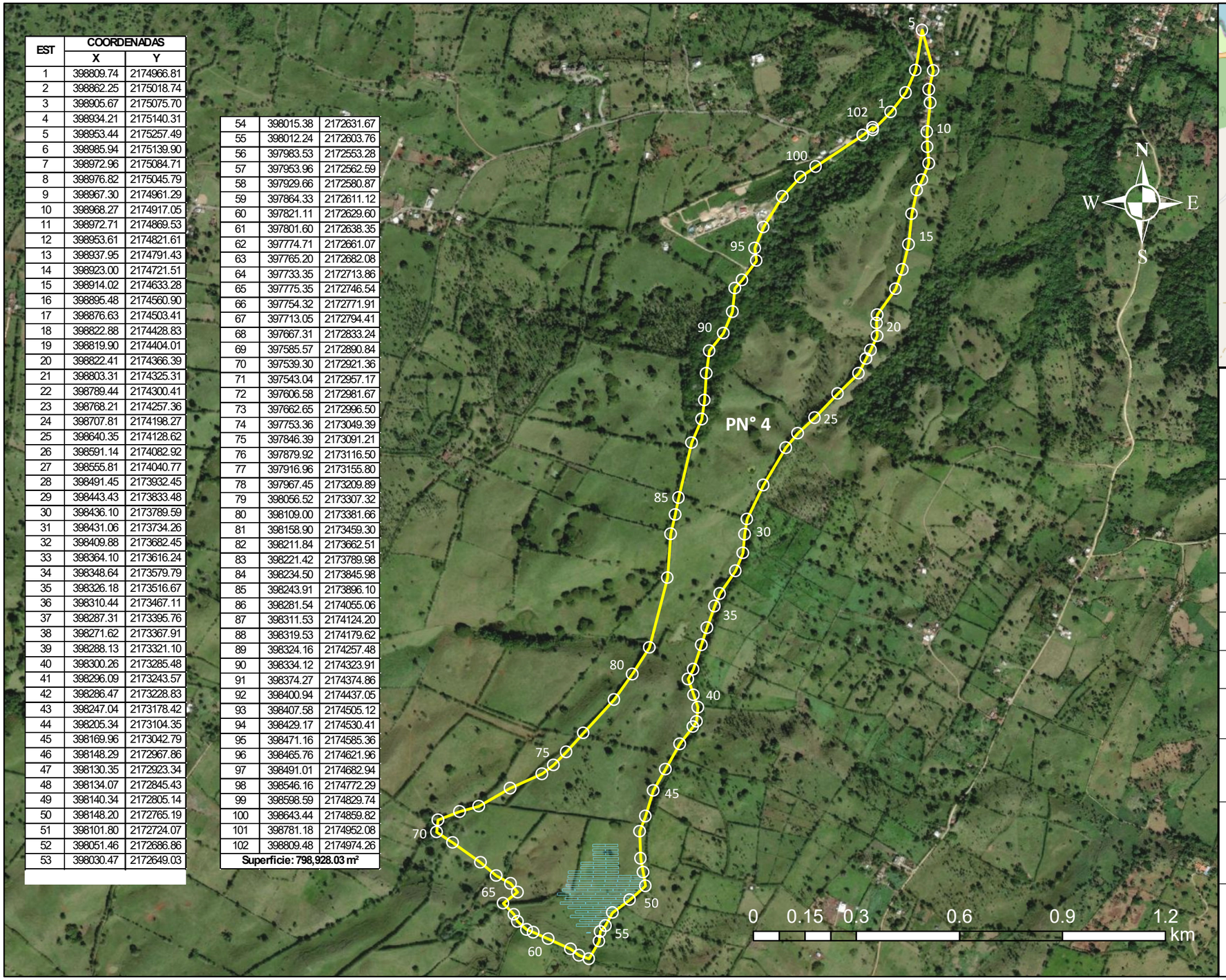

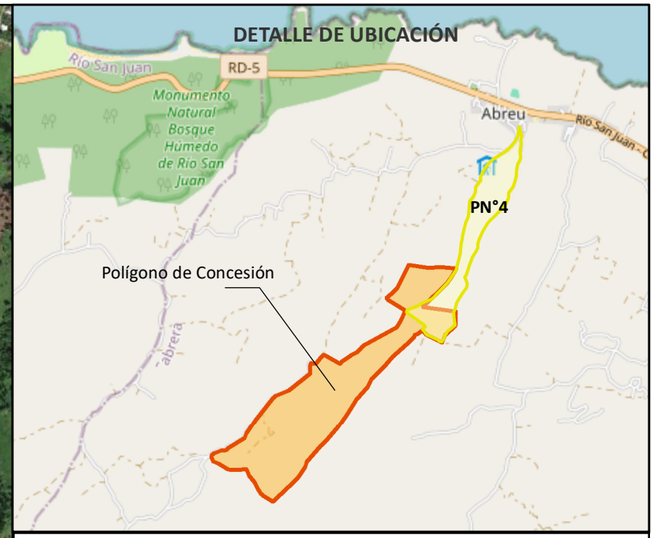

REPÚBLICA DOMINICANA

PROYECTO: COMPLEJO ENERGÉTICO CATUÁN

PROYECCION UTM WGS84 ZONA 19 NORTE

PLANO ILUSTRATIVO UBICACIÓN
PN° 4, DC. 3

PROVINCIA: MARÍA TRINIDAD SÁNCHEZ

MUNICIPIO: CABRERA

SECCIÓN: ABREU

LUGAR: LOMA BLANCA, RECODO, EL CATUÁN Y GUAO ABAJO

SUPERFICIE: 798,928.03 m²

OBSERVACIONES:
POLÍGONOS CONCESIÓN Y AEROGENERADORES
PROYECTO: COMPLEJO ENERGÉTICO CATUÁN

ESCALA: 1:12,000

LEYENDA
- Paneles solares
- Aerogeneradores
- Concesión
- Puntos de Interés
- Parcelas

HOJA 1 / 1

Agrim. Dionisio Belliard
Codia No. 26175

21 Mayo 2024

Parcela	D.C.	Provincia	Municipio	Tipo de Derecho	Propietarios
4	3	María Trinidad Sánchez	Cabrera	CA	Jaime Enrique Fernández Mirabal, Jaime David de Jesús Fernández Mirabal, María Teresa Fernández Corominas, Pedro David Fernández Corominas y Jaime Rafael Fernández Corominas
14	3	María Trinidad Sánchez	Cabrera	CA	Jaime Enrique Fernández Mirabal, Jaime David de Jesús Fernández Mirabal, María Teresa Fernández Corominas, Pedro David Fernández Corominas y Jaime Rafael Fernández Corominas
13	3	María Trinidad Sánchez	Cabrera	CA	Jaime Enrique Fernández Mirabal, Jaime David de Jesús Fernández Mirabal, María Teresa Fernández Corominas, Pedro David Fernández Corominas, Jaime Rafael Fernández Corominas y Alcedo Mercedes
32	3	María Trinidad Sánchez	Cabrera	CA	Jaime Enrique Fernández Mirabal, Jaime David de Jesús Fernández Mirabal, María Teresa Fernández Corominas, Pedro David Fernández Corominas y Jaime Rafael Fernández Corominas

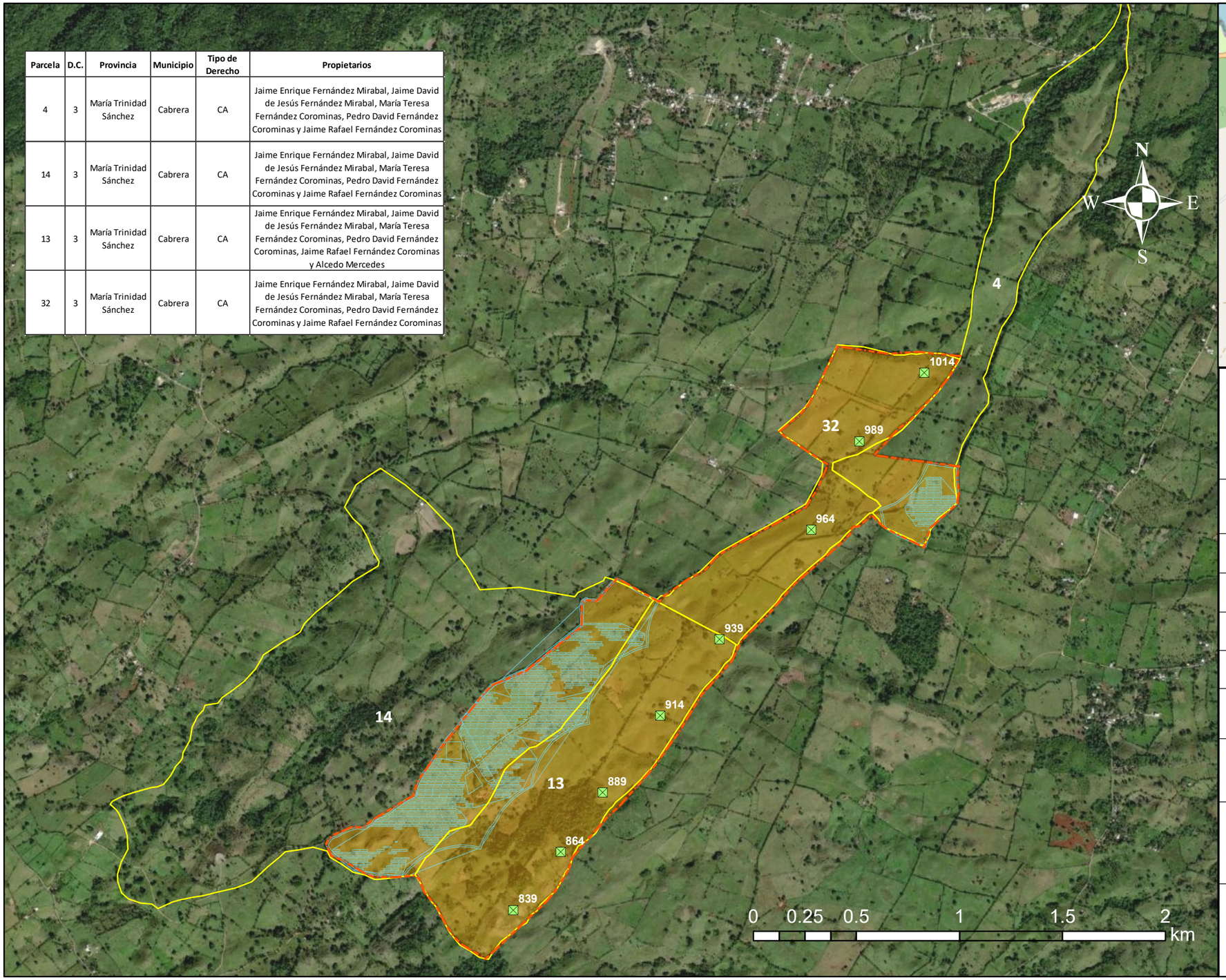

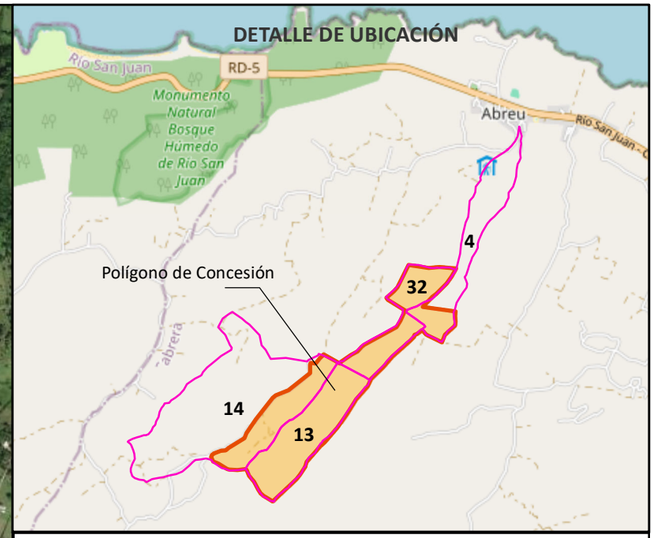

REPÚBLICA DOMINICANA

PROYECTO: COMPLEJO ENERGÉTICO CATUÁN

PROYECCION UTM WGS84 ZONA 19 NORTE

PLANO ILUSTRATIVO LOCALIZACIÓN DE PARCELAS

PROVINCIA: MARÍA TRINIDAD SÁNCHEZ

MUNICIPIO: CABRERA

SECCIÓN: ABREU

LUGAR: LOMA BLANCA, RECODO, EL CATUÁN Y GUAO ABAJO

SUPERFICIE: 2,284,165.00 m²

OBSERVACIONES:
POLÍGONOS CONCESIÓN Y AEROGENERADORES PROYECTO: COMPLEJO ENERGÉTICO CATUÁN

ESCALA: 1:20,000

LEYENDA
- Paneles solares
- Aerogeneradores
- Concesión
- Puntos de Interés
- Parcelas

HOJA 1 / 1

Agrim. Dionisio Belliard
Codia No. 26175

ANEXO V

PRESUPUESTO DETALLADO DEL PROYECTO

PRESUPUESTO CABRERA

RECURSO	DETALLE	Monto (USD$) Cabrera
SOLAR	TOTAL CONSTRUCCIÓN SOLAR	21,814,746.41
	EQUIPO	12,960,139.78
	MODULOS FOTOVOLTAICOS	3,732,824.37
	POWER STATION	1,215,338.17
	BESS	5,668,110.78
	ESTRUCTURAS	1,128,528.30
	LOGISTICA	694,478.95
	ENSAMBLAJE	520,859.21
	BOP	8,854,606.64
	INGENIERIA	1,562,577.64
	VOLTAGE E INFRAESTRUCUTURAS	1,736,197.38
	OBRA CIVIL	3,472,394.76
	OTROS	2,083,436.86
EÓLICO	TOTAL CONSTRUCCIÓN EÓLICO	89,677,362.95
	EQUIPO	51,527,324.57
	WTG SUPPLY	32,204,577.86
	OTROS EQUIPOS	1,056,970.76
	TRANSPORTE	9,909,100.88
	ENSAMBLAJE	6,969,400.95
	PUESTA EN MARCHA / ARMONIZACIÓN	66,060.67
	REPUESTOS, GARANTÍAS Y CONTROL DE CALIDAD	1,321,213.45
	BOP	38,150,038.38
	INGENIERIA	2,477,275.22
	VOLTAGE E INFRAESTRUCUTURAS	1,651,516.81
	OBRA CIVIL	20,643,960.16
	SUBESTACIÓN	6,688,643.09
	INTERCONEXIÓN	412,879.20
	FONDATIONS	4,128,792.03
	OTROS	2,146,971.86
GENERAL	COSTOS DE DESARROLLO	517,251.00
	MONTO TOTAL INVERSIÓN (US$)	112,009,360.36

ANEXO VI

CARTA DE INVITACIÓN A LA VISTA PÚBLICA

ACCIONA ENERGIA DOMINICANA, S.R.L.

ACCIONA ENERGIA DOMINICANA
Av. Gustavo Mejía Ricart, No. 102,
Edif. Corporativo 2010, Local 1304,
Distrito Nacional, Republica
Dominicana

Santo Domingo, D.N.
03 de marzo de 2025

Sr. /Sra. Epifanio Alcequez
Presidente Junta de Vecino de Romedillo

Ref.: Invitación a las Vistas Públicas proyecto Complejo Energético Catuán (Código 501-24-05409).

Distinguido Sr. /Sra.:

Mediante la presenten le informamos que estamos en el proceso de realización del Estudio de Impacto Ambiental del proyecto Complejo Energético Catuán (Código 501-24-05409), que estará ubicado en la carretera Romedillo - La Pionía, Rancho Catuán, municipio Cabrera, provincia María Trinidad Sánchez.

Con el fin de completar los procesos de tramitación de la Autorización Ambiental, tal como establece la Ley 64-00 de Medio Ambiente y Recursos Naturales y los TdR, emitidos para el proyecto, le invitamos a participar en las Vistas Públicas que efectuaremos:

Vista Publica	Fecha	Hora	Lugar
Primera	11 de marzo de 2025	03:00 p.m.	Liceo Leovigildo Rafael Santana Hernández
Segunda	25 de marzo de 2025		

Esperando su asistencia y colaboración, le saluda,

Atentamente,

PEDRO RAMÓN VALDEZ BURGOS
Representante
ACCIONA ENERGÍA DOMINICANA, S.R.L.
pvaldez@acciona.com I Tel. (809) 841-9043

ACCIONA ENERGIA DOMINICANA, S.R.L. RNC: 132-39381-3 Santo Domingo, R.D.

829-784-0268

ACCIONA ENERGIA DOMINICANA, S.R.L.

ACCIONA ENERGIA DOMINICANA
Av. Gustavo Mejía Ricart, No. 102,
Edif. Corporativo 2010, Local 1304,
Distrito Nacional, Republica
Dominicana

Santo Domingo, D.N.
03 de marzo de 2025

Sr. /Sra. Federico Nuñez
Alcalde Romedillo
Vice Presidente Junta de Vecino

Ref.: Invitación a las Vistas Públicas proyecto Complejo Energético Catuán (Código 501-24-05409).

Distinguido Sr. /Sra.:

Mediante la presenten le informamos que estamos en el proceso de realización del Estudio de Impacto Ambiental del proyecto Complejo Energético Catuán (Código 501-24-05409), que estará ubicado en la carretera Romedillo - La Pionía, Rancho Catuán, municipio Cabrera, provincia María Trinidad Sánchez.

Con el fin de completar los procesos de tramitación de la Autorización Ambiental, tal como establece la Ley 64-00 de Medio Ambiente y Recursos Naturales y los TdR, emitidos para el proyecto, le invitamos a participar en las Vistas Públicas que efectuaremos:

Vista Publica	Fecha	Hora	Lugar
Primera	11 de marzo de 2025	03:00 p.m.	Liceo Leovigildo Rafael Santana Hernández
Segunda	25 de marzo de 2025		

Esperando su asistencia y colaboración, le saluda,

Atentamente,

PEDRO RAMÓN VALDEZ BURGOS
Representante
ACCIONA ENERGÍA DOMINICANA, S.R.L.
pvaldez@acciona.com I Tel. (809) 841-9043

ACCIONA ENERGIA DOMINICANA, S.R.L. RNC: 132-39381-3 Santo Domingo, R.D.

849-352-9740

Federico Nuñez

Junta de Vecino
Epifanio Alvarez
8297840268

ACCIONA ENERGIA DOMINICANA, S.R.L.

ACCIONA ENERGIA DOMINICANA
Av. Gustavo Mejía Ricart, No. 102,
Edif. Corporativo 2010, Local 1304,
Distrito Nacional, Republica
Dominicana

Santo Domingo, D.N.
03 de marzo de 2025

Sr. /Sra. Franquelina de la Cruz

Ref.: Invitación a las Vistas Públicas proyecto Complejo Energético Catuán (Código 501-24-05409).

Distinguido Sr. /Sra.:

Mediante la presenten le informamos que estamos en el proceso de realización del Estudio de Impacto Ambiental del proyecto Complejo Energético Catuán (Código 501-24-05409), que estará ubicado en la carretera Romedillo - La Pionía, Rancho Catuán, municipio Cabrera, provincia María Trinidad Sánchez.

Con el fin de completar los procesos de tramitación de la Autorización Ambiental, tal como establece la Ley 64-00 de Medio Ambiente y Recursos Naturales y los TdR, emitidos para el proyecto, le invitamos a participar en las Vistas Públicas que efectuaremos:

Vista Publica	Fecha	Hora	Lugar
Primera	11 de marzo de 2025	03:00 p.m.	Liceo Leovigildo Rafael Santana Hernández
Segunda	25 de marzo de 2025		

Esperando su asistencia y colaboración, le saluda,

Atentamente,

FC

ACCIONA ENERGIA DOMINICANA, S.R.L. RNC: 132-39381-3 Santo Domingo, R.D.

PEDRO RAMÓN VALDEZ BURGOS
Representante
ACCIONA ENERGÍA DOMINICANA, S.R.L.
pvaldez@acciona.com I Tel. (809) 841-9043

ACCIONA ENERGIA DOMINICANA, S.R.L.

ACCIONA ENERGIA DOMINICANA
Av. Gustavo Mejía Ricart, No. 102,
Edif. Corporativo 2010, Local 1304,
Distrito Nacional, Republica
Dominicana

Santo Domingo, D.N.
03 de marzo de 2025

Sr. /Sra. Andres Martes

Ref.: Invitación a las Vistas Públicas proyecto Complejo Energético Catuán (Código 501-24-05409).

Distinguido Sr. /Sra.:

Mediante la presenten le informamos que estamos en el proceso de realización del Estudio de Impacto Ambiental del proyecto Complejo Energético Catuán (Código 501-24-05409), que estará ubicado en la carretera Romedillo - La Pionía, Rancho Catuán, municipio Cabrera, provincia María Trinidad Sánchez.

Con el fin de completar los procesos de tramitación de la Autorización Ambiental, tal como establece la Ley 64-00 de Medio Ambiente y Recursos Naturales y los TdR, emitidos para el proyecto, le invitamos a participar en las Vistas Públicas que efectuaremos:

Vista Publica	Fecha	Hora	Lugar
Primera	11 de marzo de 2025	03:00 p.m.	Liceo Leovigildo Rafael Santana Hernández
Segunda	25 de marzo de 2025		

Esperando su asistencia y colaboración, le saluda,

Atentamente,

023-798-5975

PEDRO RAMÓN VALDEZ BURGOS
Representante
ACCIONA ENERGÍA DOMINICANA, S.R.L.
pvaldez@acciona.com I Tel. (809) 841-9043

ACCIONA ENERGIA DOMINICANA, S.R.L. RNC: 132-39381-3 Santo Domingo, R.D.

ACCIONA ENERGIA DOMINICANA, S.R.L.

ACCIONA ENERGIA DOMINICANA
Av. Gustavo Mejía Ricart, No. 102,
Edif. Corporativo 2010, Local 1304,
Distrito Nacional, Republica
Dominicana

Santo Domingo, D.N.
03 de marzo de 2025

Sr. /Sra. Argentina Santos

Ref.: Invitación a las Vistas Públicas proyecto Complejo Energético Catuán (Código 501-24-05409).

Distinguido Sr. /Sra.:

Mediante la presenten le informamos que estamos en el proceso de realización del Estudio de Impacto Ambiental del proyecto Complejo Energético Catuán (Código 501-24-05409), que estará ubicado en la carretera Romedillo - La Pionía, Rancho Catuán, municipio Cabrera, provincia María Trinidad Sánchez.

Con el fin de completar los procesos de tramitación de la Autorización Ambiental, tal como establece la Ley 64-00 de Medio Ambiente y Recursos Naturales y los TdR, emitidos para el proyecto, le invitamos a participar en las Vistas Públicas que efectuaremos:

Vista Publica	Fecha	Hora	Lugar
Primera	11 de marzo de 2025	03:00 p.m.	Liceo Leovigildo Rafael Santana Hernández
Segunda	25 de marzo de 2025		

Esperando su asistencia y colaboración, le saluda,

Atentamente,

809-491-4225

Argentina

PEDRO RAMÓN VALDEZ BURGOS
Representante
ACCIONA ENERGÍA DOMINICANA, S.R.L.
pvaldez@acciona.com I Tel. (809) 841-9043

ACCIONA ENERGIA DOMINICANA, SRL
RNC: 132-39381-3
Santo Domingo, R.D.

ACCIONA ENERGIA DOMINICANA, S.R.L.

ACCIONA ENERGIA DOMINICANA
Av. Gustavo Mejía Ricart, No. 102,
Edif. Corporativo 2010, Local 1304,
Distrito Nacional, Republica
Dominicana

Santo Domingo, D.N.
03 de marzo de 2025

Sr. /Sra. Jefri Mena

Ref.: Invitación a las Vistas Públicas proyecto Complejo Energético Catuán (Código 501-24-05409).

Distinguido Sr. /Sra.:

Mediante la presenten le informamos que estamos en el proceso de realización del Estudio de Impacto Ambiental del proyecto Complejo Energético Catuán (Código 501-24-05409), que estará ubicado en la carretera Romedillo - La Pionía, Rancho Catuán, municipio Cabrera, provincia María Trinidad Sánchez.

Con el fin de completar los procesos de tramitación de la Autorización Ambiental, tal como establece la Ley 64-00 de Medio Ambiente y Recursos Naturales y los TdR, emitidos para el proyecto, le invitamos a participar en las Vistas Públicas que efectuaremos:

Vista Publica	Fecha	Hora	Lugar
Primera	11 de marzo de 2025	03:00 p.m.	Liceo Leovigildo Rafael Santana Hernández
Segunda	25 de marzo de 2025		

Esperando su asistencia y colaboración, le saluda,

Atentamente,

PEDRO RAMÓN VALDEZ BURGOS
Representante
ACCIONA ENERGÍA DOMINICANA, S.R.L.
pvaldez@acciona.com I Tel. (809) 841-9043

ACCIONA ENERGIA DOMINICANA, SRL
RNC: 132-39381-3
Santo Domingo, R.D.

Jefri mena gerente

ACCIONA ENERGIA DOMINICANA, S.R.L.

ACCIONA ENERGIA DOMINICANA
Av. Gustavo Mejía Ricart, No. 102,
Edif. Corporativo 2010, Local 1304,
Distrito Nacional, Republica
Dominicana

Santo Domingo, D.N.
03 de marzo de 2025

Sr. /Sra. Sandra Garcia
Directora del Centro Educativo Jesús
María Falette

Ref.: Invitación a las Vistas Públicas proyecto Complejo Energético Catuán (Código 501-24-05409).

Distinguido Sr. /Sra.:

Mediante la presenten le informamos que estamos en el proceso de realización del Estudio de Impacto Ambiental del proyecto Complejo Energético Catuán (Código 501-24-05409), que estará ubicado en la carretera Romedillo - La Pionía, Rancho Catuán, municipio Cabrera, provincia María Trinidad Sánchez.

Con el fin de completar los procesos de tramitación de la Autorización Ambiental, tal como establece la Ley 64-00 de Medio Ambiente y Recursos Naturales y los TdR, emitidos para el proyecto, le invitamos a participar en las Vistas Públicas que efectuaremos:

Vista Publica	Fecha	Hora	Lugar
Primera	11 de marzo de 2025	03:00 p.m.	Liceo Leovigildo Rafael Santana Hernández
Segunda	25 de marzo de 2025		

Esperando su asistencia y colaboración, le saluda,

Atentamente,

ACCIONA ENERGIA DOMINICANA, S.R.L. RNC: 132-39381-3 Santo Domingo, R.D.

PEDRO RAMÓN VALDEZ BURGOS
Representante
ACCIONA ENERGÍA DOMINICANA, S.R.L.
pvaldez@acciona.com I Tel. (809) 841-9043

ACCIONA ENERGIA DOMINICANA, S.R.L.

ACCIONA ENERGIA DOMINICANA
Av. Gustavo Mejía Ricart, No. 102,
Edif. Corporativo 2010, Local 1304,
Distrito Nacional, Republica
Dominicana

Santo Domingo, D.N.
03 de marzo de 2025

Sr. /Sra. Gestrudi Polanco

Ref.: Invitación a las Vistas Públicas proyecto Complejo Energético Catuán (Código 501-24-05409).

Distinguido Sr. /Sra.:

Mediante la presenten le informamos que estamos en el proceso de realización del Estudio de Impacto Ambiental del proyecto Complejo Energético Catuán (Código 501-24-05409), que estará ubicado en la carretera Romedillo - La Pionía, Rancho Catuán, municipio Cabrera, provincia María Trinidad Sánchez.

Con el fin de completar los procesos de tramitación de la Autorización Ambiental, tal como establece la Ley 64-00 de Medio Ambiente y Recursos Naturales y los TdR, emitidos para el proyecto, le invitamos a participar en las Vistas Públicas que efectuaremos:

Vista Publica	Fecha	Hora	Lugar
Primera	11 de marzo de 2025	03:00 p.m.	Liceo Leovigildo Rafael Santana Hernández
Segunda	25 de marzo de 2025		

Esperando su asistencia y colaboración, le saluda,

Atentamente,

809-668-1035

PEDRO RAMÓN VALDEZ BURGOS
Representante
ACCIONA ENERGÍA DOMINICANA, S.R.L.
pvaldez@acciona.com I Tel. (809) 841-9043

ACCIONA ENERGIA DOMINICANA, SRL
RNC: 132-39381-3
Santo Domingo, R.D.

ACCIONA ENERGIA DOMINICANA, S.R.L.

ACCIONA ENERGIA DOMINICANA
Av. Gustavo Mejía Ricart, No. 102,
Edif. Corporativo 2010, Local 1304,
Distrito Nacional, Republica
Dominicana

Santo Domingo, D.N.
03 de marzo de 2025

Sr. /Sra. Padre Luis Rafael Duarte
Parroquia Santa Cruz de Cabrera

Ref.: Invitación a las Vistas Públicas proyecto Complejo Energético Catuán (Código 501-24-05409).

Distinguido Sr. /Sra.:

Mediante la presenten le informamos que estamos en el proceso de realización del Estudio de Impacto Ambiental del proyecto Complejo Energético Catuán (Código 501-24-05409), que estará ubicado en la carretera Romedillo - La Pionía, Rancho Catuán, municipio Cabrera, provincia María Trinidad Sánchez.

Con el fin de completar los procesos de tramitación de la Autorización Ambiental, tal como establece la Ley 64-00 de Medio Ambiente y Recursos Naturales y los TdR, emitidos para el proyecto, le invitamos a participar en las Vistas Públicas que efectuaremos:

Vista Publica	Fecha	Hora	Lugar
Primera	11 de marzo de 2025	03:00 p.m.	Liceo Leovigildo Rafael Santana Hernández
Segunda	25 de marzo de 2025		

Esperando su asistencia y colaboración, le saluda,

Atentamente,

PEDRO RAMÓN VALDEZ BURGOS
Representante
ACCIONA ENERGÍA DOMINICANA, S.R.L.
pvaldez@acciona.com I Tel. (809) 841-9043

ACCIONA ENERGIA DOMINICANA, SRL
RNC: 132-39381-3
Santo Domingo, R.D.

Recibido
Maybi Alvarado
829-637-7995

ACCIONA ENERGIA DOMINICANA, S.R.L.

ACCIONA ENERGIA DOMINICANA
Av. Gustavo Mejía Ricart, No. 102,
Edif. Corporativo 2010, Local 1304,
Distrito Nacional, Republica
Dominicana

Santo Domingo, D.N.
03 de marzo de 2025

Sr. /Sra. Jesus Ramón Paleste
Presidente Club de Desarrollo Comunitario

Ref.: Invitación a las Vistas Públicas proyecto Complejo Energético Catuán (Código 501-24-05409).

Distinguido Sr. /Sra.:

Mediante la presenten le informamos que estamos en el proceso de realización del Estudio de Impacto Ambiental del proyecto Complejo Energético Catuán (Código 501-24-05409), que estará ubicado en la carretera Romedillo - La Pionía, Rancho Catuán, municipio Cabrera, provincia María Trinidad Sánchez.

Con el fin de completar los procesos de tramitación de la Autorización Ambiental, tal como establece la Ley 64-00 de Medio Ambiente y Recursos Naturales y los TdR, emitidos para el proyecto, le invitamos a participar en las Vistas Públicas que efectuaremos:

Vista Publica	Fecha	Hora	Lugar
Primera	11 de marzo de 2025	03:00 p.m.	Liceo Leovigildo Rafael Santana Hernández
Segunda	25 de marzo de 2025		

Esperando su asistencia y colaboración, le saluda,

Atentamente,

809-395-8042

Jesús Ramón Paleste

PEDRO RAMÓN VALDEZ BURGOS
Representante
ACCIONA ENERGÍA DOMINICANA, S.R.L.
pvaldez@acciona.com I Tel. (809) 841-9043

ACCIONA ENERGIA DOMINICANA, S.R.L.
RNC: 132-39381-3
Santo Domingo, R.D.

ACCIONA ENERGIA DOMINICANA, S.R.L.

ACCIONA ENERGIA DOMINICANA
Av. Gustavo Mejía Ricart, No. 102,
Edif. Corporativo 2010, Local 1304,
Distrito Nacional, Republica
Dominicana

Santo Domingo, D.N.
03 de marzo de 2025

Sr. /Sra. German Reyes
Departamento Participación Comunitaria

Ref.: Invitación a las Vistas Públicas proyecto Complejo Energético Catuán (Código 501-24-05409).

Distinguido Sr. /Sra.:

Mediante la presenten le informamos que estamos en el proceso de realización del Estudio de Impacto Ambiental del proyecto Complejo Energético Catuán (Código 501-24-05409), que estará ubicado en la carretera Romedillo - La Pionía, Rancho Catuán, municipio Cabrera, provincia María Trinidad Sánchez.

Con el fin de completar los procesos de tramitación de la Autorización Ambiental, tal como establece la Ley 64-00 de Medio Ambiente y Recursos Naturales y los TdR, emitidos para el proyecto, le invitamos a participar en las Vistas Públicas que efectuaremos:

Vista Publica	Fecha	Hora	Lugar
Primera	11 de marzo de 2025	03:00 p.m.	Liceo Leovigildo Rafael Santana Hernández
Segunda	25 de marzo de 2025		

Esperando su asistencia y colaboración, le saluda,

Atentamente,

PEDRO RAMÓN VALDEZ BURGOS
Representante
ACCIONA ENERGÍA DOMINICANA, S.R.L.
pvaldez@acciona.com I Tel. (809) 841-9043

ACCIONA ENERGIA DOMINICANA, S.R.L. RNC: 132-39381-3 Santo Domingo, R.D.

German Reyes Bolte

ACCIONA ENERGIA DOMINICANA, S.R.L.

ACCIONA ENERGIA DOMINICANA
Av. Gustavo Mejía Ricart, No. 102,
Edif. Corporativo 2010, Local 1304,
Distrito Nacional, Republica
Dominicana

Santo Domingo, D.N.
03 de marzo de 2025

Sr. /Sra. Karistina Antonia Mora

Ref.: Invitación a las Vistas Públicas proyecto Complejo Energético Catuán (Código 501-24-05409).

Distinguido Sr. /Sra.:

Mediante la presenten le informamos que estamos en el proceso de realización del Estudio de Impacto Ambiental del proyecto Complejo Energético Catuán (Código 501-24-05409), que estará ubicado en la carretera Romedillo - La Pionía, Rancho Catuán, municipio Cabrera, provincia María Trinidad Sánchez.

Con el fin de completar los procesos de tramitación de la Autorización Ambiental, tal como establece la Ley 64-00 de Medio Ambiente y Recursos Naturales y los TdR, emitidos para el proyecto, le invitamos a participar en las Vistas Públicas que efectuaremos:

Vista Publica	Fecha	Hora	Lugar
Primera	11 de marzo de 2025	03:00 p.m.	Liceo Leovigildo Rafael Santana Hernández
Segunda	25 de marzo de 2025		

Esperando su asistencia y colaboración, le saluda,

849-466-8886

Atentamente,

ACCIONA ENERGIA DOMINICANA, S.R.L. RNC: 132-39381-3 Santo Domingo, R.D.

PEDRO RAMÓN VALDEZ BURGOS
Representante
ACCIONA ENERGÍA DOMINICANA, S.R.L.
pvaldez@acciona.com I Tel. (809) 841-9043

Karistina Antonia Mora

ACCIONA ENERGIA DOMINICANA, S.R.L.

ACCIONA ENERGIA DOMINICANA
Av. Gustavo Mejía Ricart, No. 102,
Edif. Corporativo 2010, Local 1304,
Distrito Nacional, Republica
Dominicana

Santo Domingo, D.N.
03 de marzo de 2025

Sr. /Sra. Mermary Arleen Salazar

Ref.: Invitación a las Vistas Públicas proyecto Complejo Energético Catuán (Código 501-24-05409).

Distinguido Sr. /Sra.:

Mediante la presenten le informamos que estamos en el proceso de realización del Estudio de Impacto Ambiental del proyecto Complejo Energético Catuán (Código 501-24-05409), que estará ubicado en la carretera Romedillo - La Pionía, Rancho Catuán, municipio Cabrera, provincia María Trinidad Sánchez.

Con el fin de completar los procesos de tramitación de la Autorización Ambiental, tal como establece la Ley 64-00 de Medio Ambiente y Recursos Naturales y los TdR, emitidos para el proyecto, le invitamos a participar en las Vistas Públicas que efectuaremos:

Vista Publica	Fecha	Hora	Lugar
Primera	11 de marzo de 2025	03:00 p.m.	Liceo Leovigildo Rafael Santana Hernández
Segunda	25 de marzo de 2025		

Esperando su asistencia y colaboración, le saluda,

Atentamente,

809-260-0324

Yermary

PEDRO RAMÓN VALDEZ BURGOS
Representante
ACCIONA ENERGÍA DOMINICANA, S.R.L.
pvaldez@acciona.com I Tel. (809) 841-9043

ACCIONA ENERGIA DOMINICANA, SRL
RNC: 132-39381-3
Santo Domingo, R.D.

ACCIONA ENERGIA DOMINICANA, S.R.L.

ACCIONA ENERGIA DOMINICANA
Av. Gustavo Mejía Ricart, No. 102,
Edif. Corporativo 2010, Local 1304,
Distrito Nacional, Republica
Dominicana

Santo Domingo, D.N.
03 de marzo de 2025

Sr. /Sra. Amelvin Manuel Rodriguez

Ref.: Invitación a las Vistas Públicas proyecto Complejo Energético Catuán (Código 501-24-05409).

Distinguido Sr. /Sra.:

Mediante la presenten le informamos que estamos en el proceso de realización del Estudio de Impacto Ambiental del proyecto Complejo Energético Catuán (Código 501-24-05409), que estará ubicado en la carretera Romedillo - La Pionía, Rancho Catuán, municipio Cabrera, provincia María Trinidad Sánchez.

Con el fin de completar los procesos de tramitación de la Autorización Ambiental, tal como establece la Ley 64-00 de Medio Ambiente y Recursos Naturales y los TdR, emitidos para el proyecto, le invitamos a participar en las Vistas Públicas que efectuaremos:

Vista Publica	Fecha	Hora	Lugar
Primera	11 de marzo de 2025	03:00 p.m.	Liceo Leovigildo Rafael Santana Hernández
Segunda	25 de marzo de 2025		

Esperando su asistencia y colaboración, le saluda,

829-882-9650

Atentamente,

PEDRO RAMÓN VALDEZ BURGOS
Representante
ACCIONA ENERGÍA DOMINICANA, S.R.L.
pvaldez@acciona.com I Tel. (809) 841-9043

ACCIONA ENERGIA DOMINICANA, S.R.L. RNC: 132-39381-3 Santo Domingo, R.D.

Amelvin Manuel. R.L

ACCIONA ENERGIA DOMINICANA, S.R.L.

ACCIONA ENERGIA DOMINICANA
Av. Gustavo Mejía Ricart, No. 102,
Edif. Corporativo 2010, Local 1304,
Distrito Nacional, Republica
Dominicana

Santo Domingo, D.N.
03 de marzo de 2025

Sr. /Sra. Julieta Michel Vargas

Ref.: Invitación a las Vistas Públicas proyecto Complejo Energético Catuán (Código 501-24-05409).

Distinguido Sr. /Sra.:

Mediante la presenten le informamos que estamos en el proceso de realización del Estudio de Impacto Ambiental del proyecto Complejo Energético Catuán (Código 501-24-05409), que estará ubicado en la carretera Romedillo - La Pionía, Rancho Catuán, municipio Cabrera, provincia María Trinidad Sánchez.

Con el fin de completar los procesos de tramitación de la Autorización Ambiental, tal como establece la Ley 64-00 de Medio Ambiente y Recursos Naturales y los TdR, emitidos para el proyecto, le invitamos a participar en las Vistas Públicas que efectuaremos:

Vista Publica	Fecha	Hora	Lugar
Primera	11 de marzo de 2025	03:00 p.m.	Liceo Leovigildo Rafael Santana Hernández
Segunda	25 de marzo de 2025		

Esperando su asistencia y colaboración, le saluda,

Atentamente,

844-506-7020
Julieta Michel
VDJ

PEDRO RAMÓN VALDEZ BURGOS
Representante
ACCIONA ENERGÍA DOMINICANA, S.R.L.
pvaldez@acciona.com I Tel. (809) 841-9043

ACCIONA ENERGIA DOMINICANA, SRL
RNC: 132-39381-3
Santo Domingo, R.D.

ACCIONA ENERGIA DOMINICANA, S.R.L.

ACCIONA ENERGIA DOMINICANA
Av. Gustavo Mejía Ricart, No. 102,
Edif. Corporativo 2010, Local 1304,
Distrito Nacional, Republica
Dominicana

Santo Domingo, D.N.
03 de marzo de 2025

Sr. /Sra. Soila Tamarez

Ref.: Invitación a las Vistas Públicas proyecto Complejo Energético Catuán (Código 501-24-05409).

Distinguido Sr. /Sra.:

Mediante la presenten le informamos que estamos en el proceso de realización del Estudio de Impacto Ambiental del proyecto Complejo Energético Catuán (Código 501-24-05409), que estará ubicado en la carretera Romedillo - La Pionía, Rancho Catuán, municipio Cabrera, provincia María Trinidad Sánchez.

Con el fin de completar los procesos de tramitación de la Autorización Ambiental, tal como establece la Ley 64-00 de Medio Ambiente y Recursos Naturales y los TdR, emitidos para el proyecto, le invitamos a participar en las Vistas Públicas que efectuaremos:

Vista Publica	Fecha	Hora	Lugar
Primera	11 de marzo de 2025	03:00 p.m.	Liceo Leovigildo Rafael Santana Hernández
Segunda	25 de marzo de 2025		

Esperando su asistencia y colaboración, le saluda,

Atentamente,

Soila Tamarez.
809-765-9577

PEDRO RAMÓN VALDEZ BURGOS
Representante
ACCIONA ENERGÍA DOMINICANA, S.R.L.
pvaldez@acciona.com I Tel. (809) 841-9043

ACCIONA ENERGIA DOMINICANA, S.R.L.
RNC: 132-39381-3
Santo Domingo, R.D.

ACCIONA ENERGIA DOMINICANA, S.R.L.

ACCIONA ENERGIA DOMINICANA
Av. Gustavo Mejía Ricart, No. 102,
Edif. Corporativo 2010, Local 1304,
Distrito Nacional, Republica
Dominicana

Santo Domingo, D.N.
03 de marzo de 2025

Sr. /Sra. Carlo Hugo

Ref.: Invitación a las Vistas Públicas proyecto Complejo Energético Catuán (Código 501-24-05409).

Distinguido Sr. /Sra.:

Mediante la presenten le informamos que estamos en el proceso de realización del Estudio de Impacto Ambiental del proyecto Complejo Energético Catuán (Código 501-24-05409), que estará ubicado en la carretera Romedillo - La Pionía, Rancho Catuán, municipio Cabrera, provincia María Trinidad Sánchez.

Con el fin de completar los procesos de tramitación de la Autorización Ambiental, tal como establece la Ley 64-00 de Medio Ambiente y Recursos Naturales y los TdR, emitidos para el proyecto, le invitamos a participar en las Vistas Públicas que efectuaremos:

Vista Publica	Fecha	Hora	Lugar
Primera	11 de marzo de 2025	03:00 p.m.	Liceo Leovigildo Rafael Santana Hernández
Segunda	25 de marzo de 2025		

Esperando su asistencia y colaboración, le saluda,

Atentamente,

849-373-1943

PEDRO RAMÓN VALDEZ BURGOS
Representante
ACCIONA ENERGÍA DOMINICANA, S.R.L.
pvaldez@acciona.com I Tel. (809) 841-9043

ACCIONA ENERGIA DOMINICANA, S.R.L. RNC: 132-39381-3 Santo Domingo, R.D.

Aralia de Jesús Martinez

ACCIONA ENERGIA DOMINICANA, S.R.L.

ACCIONA ENERGIA DOMINICANA
Av. Gustavo Mejía Ricart, No. 102,
Edif. Corporativo 2010, Local 1304,
Distrito Nacional, Republica
Dominicana

Santo Domingo, D.N.
03 de marzo de 2025

Sr. /Sra. Albanely Fernandez Martinez
Comunitaria

Ref.: Invitación a las Vistas Públicas proyecto Complejo Energético Catuán (Código 501-24-05409).

Distinguido Sr. /Sra.:

Mediante la presenten le informamos que estamos en el proceso de realización del Estudio de Impacto Ambiental del proyecto Complejo Energético Catuán (Código 501-24-05409), que estará ubicado en la carretera Romedillo - La Pionía, Rancho Catuán, municipio Cabrera, provincia María Trinidad Sánchez.

Con el fin de completar los procesos de tramitación de la Autorización Ambiental, tal como establece la Ley 64-00 de Medio Ambiente y Recursos Naturales y los TdR, emitidos para el proyecto, le invitamos a participar en las Vistas Públicas que efectuaremos:

Vista Publica	Fecha	Hora	Lugar
Primera	11 de marzo de 2025	03:00 p.m.	Liceo Leovigildo Rafael Santana Hernández
Segunda	25 de marzo de 2025		

Esperando su asistencia y colaboración, le saluda,

Atentamente,

829-205-0789

Albanelly F.M.

PEDRO RAMÓN VALDEZ BURGOS
Representante
ACCIONA ENERGÍA DOMINICANA, S.R.L.
pvaldez@acciona.com I Tel. (809) 841-9043

ACCIONA ENERGIA DOMINICANA, S.R.L. RNC: 132-39381-3 Santo Domingo, R.D.

ACCIONA ENERGIA DOMINICANA, S.R.L.

ACCIONA ENERGIA DOMINICANA
Av. Gustavo Mejía Ricart, No. 102,
Edif. Corporativo 2010, Local 1304,
Distrito Nacional, Republica
Dominicana

Santo Domingo, D.N.
03 de marzo de 2025

Sr /Sra.
Cruz Roja
Municipio de Cabrera

Ref.: Invitación a las Vistas Públicas proyecto Complejo Energético Catuán (Código S01-24-05409).

Distinguido Sr. /Sra.:

Mediante la presenten le informamos que estamos en el proceso de realización del Estudio de Impacto Ambiental del proyecto Complejo Energético Catuán (Código 501-24-05409), que estará ubicado en la carretera Romedillo - La Pionía, Rancho Catuán, municipio Cabrera, provincia María Trinidad Sánchez.

Con el fin de completar los procesos de tramitación de la Autorización Ambiental, tal como establece la Ley 64-00 de Medio Ambiente y Recursos Naturales y los TdR, emitidos para el proyecto, le invitamos a participar en las Vistas Públicas que efectuaremos:

Vista Publica	Fecha	Hora	Lugar
Primera	11 de marzo de 2025	03:00 p.m.	Liceo Leovigildo Rafael Santana Hernández
Segunda	25 de marzo de 2025		

Esperando su asistencia y colaboración, le saluda,

Atentamente,

PEDRO RAMÓN VALDEZ BURGOS
Representante
ACCIONA ENERGÍA DOMINICANA, S.R.L.
pvaldez@acciona.com I Tel. (809) 841-9043

ACCIONA ENERGIA DOMINICANA, S.R.L. RNC: 132-39381-3 Santo Domingo, R.D.

ACCIONA ENERGIA DOMINICANA, S.R.L.

ACCIONA ENERGIA DOMINICANA
Av. Gustavo Mejía Ricart, No. 102,
Edif. Corporativo 2010, Local 1304,
Distrito Nacional, Republica
Dominicana

Santo Domingo, D.N.
03 de marzo de 2025

Sr /Sra. Lewis Mendez Echevarria
Concejo de Regidores
Ayuntamiento Municipal

Ref.: Invitación a las Vistas Públicas proyecto Complejo Energético Catuán (Código S01-24-05409).

Distinguido Sr. /Sra.:

Mediante la presenten le informamos que estamos en el proceso de realización del Estudio de Impacto Ambiental del proyecto Complejo Energético Catuán (Código 501-24-05409), que estará ubicado en la carretera Romedillo - La Pionía, Rancho Catuán, municipio Cabrera, provincia María Trinidad Sánchez.

Con el fin de completar los procesos de tramitación de la Autorización Ambiental, tal como establece la Ley 64-00 de Medio Ambiente y Recursos Naturales y los TdR, emitidos para el proyecto, le invitamos a participar en las Vistas Públicas que efectuaremos:

Vista Publica	Fecha	Hora	Lugar
Primera	11 de marzo de 2025	03:00 p.m.	Liceo Leovigildo Rafael Santana Hernández
Segunda	25 de marzo de 2025		

Esperando su asistencia y colaboración, le saluda,

Atentamente,

PEDRO RAMÓN VALDEZ BURGOS
Representante
ACCIONA ENERGÍA DOMINICANA, S.R.L.
pvaldez@acciona.com I Tel. (809) 841-9043

ACCIONA ENERGIA DOMINICANA, S.R.L. RNC: 132-39381-3 Santo Domingo, R.D.

AYUNTAMIENTO MUNICIPAL DE CABRERA SECRETARIO CABRERA, R.D.

ACCIONA ENERGIA DOMINICANA, S.R.L.

ACCIONA ENERGIA DOMINICANA
Av. Gustavo Mejía Ricart, No. 102,
Edif. Corporativo 2010, Local 1304,
Distrito Nacional, Republica
Dominicana

Santo Domingo, D.N.
03 de marzo de 2025

Sr. /Sra. Anatalios Bonilla
Comunitario

Ref.: Invitación a las Vistas Públicas proyecto Complejo Energético Catuán (Código 501-24-05409).

Distinguido Sr. /Sra.:

Mediante la presenten le informamos que estamos en el proceso de realización del Estudio de Impacto Ambiental del proyecto Complejo Energético Catuán (Código 501-24-05409), que estará ubicado en la carretera Romedillo - La Pionía, Rancho Catuán, municipio Cabrera, provincia María Trinidad Sánchez.

Con el fin de completar los procesos de tramitación de la Autorización Ambiental, tal como establece la Ley 64-00 de Medio Ambiente y Recursos Naturales y los TdR, emitidos para el proyecto, le invitamos a participar en las Vistas Públicas que efectuaremos:

Vista Publica	Fecha	Hora	Lugar
Primera	11 de marzo de 2025	03:00 p.m.	Liceo Leovigildo Rafael Santana Hernández
Segunda	25 de marzo de 2025		

Esperando su asistencia y colaboración, le saluda,

Atentamente,

ACCIONA ENERGIA DOMINICANA, S.R.L. RNC: 132-39381-3 Santo Domingo, R.D.

PEDRO RAMÓN VALDEZ BURGOS
Representante
ACCIONA ENERGÍA DOMINICANA, S.R.L.
pvaldez@acciona.com I Tel. (809) 841-9043

ACCIONA ENERGIA DOMINICANA, S.R.L.

ACCIONA ENERGIA DOMINICANA
Av. Gustavo Mejía Ricart, No. 102,
Edif. Corporativo 2010, Local 1304,
Distrito Nacional, Republica
Dominicana

Santo Domingo, D.N.
03 de marzo de 2025

Sr. /Sra. Sixto Alcequiez
Cruce de Amapola

Ref.: Invitación a las Vistas Públicas proyecto Complejo Energético Catuán (Código 501-24-05409).

Distinguido Sr. /Sra.:

Mediante la presenten le informamos que estamos en el proceso de realización del Estudio de Impacto Ambiental del proyecto Complejo Energético Catuán (Código 501-24-05409), que estará ubicado en la carretera Romedillo - La Pionía, Rancho Catuán, municipio Cabrera, provincia María Trinidad Sánchez.

Con el fin de completar los procesos de tramitación de la Autorización Ambiental, tal como establece la Ley 64-00 de Medio Ambiente y Recursos Naturales y los TdR, emitidos para el proyecto, le invitamos a participar en las Vistas Públicas que efectuaremos:

Vista Publica	Fecha	Hora	Lugar
Primera	11 de marzo de 2025	03:00 p.m.	Liceo Leovigildo Rafael Santana Hernández
Segunda	25 de marzo de 2025		

Esperando su asistencia y colaboración, le saluda,

Atentamente,

ACCIONA ENERGIA DOMINICANA, S.R.L. RNC: 132-39381-3 Santo Domingo, R.D.

PEDRO RAMÓN VALDEZ BURGOS
Representante
ACCIONA ENERGÍA DOMINICANA, S.R.L.
pvaldez@acciona.com I Tel. (809) 841-9043

Sixto Al Quiz mate

ACCIONA ENERGIA DOMINICANA, S.R.L.

ACCIONA ENERGIA DOMINICANA
Av. Gustavo Mejía Ricart, No. 102,
Edif. Corporativo 2010, Local 1304,
Distrito Nacional, Republica
Dominicana

Santo Domingo, D.N.
03 de marzo de 2025

Sr. /Sra. Emilio Severino Ozoria

Ref.: Invitación a las Vistas Públicas proyecto Complejo Energético Catuán (Código 501-24-05409).

Distinguido Sr. /Sra.:

Mediante la presenten le informamos que estamos en el proceso de realización del Estudio de Impacto Ambiental del proyecto Complejo Energético Catuán (Código 501-24-05409), que estará ubicado en la carretera Romedillo - La Pionía, Rancho Catuán, municipio Cabrera, provincia María Trinidad Sánchez.

Con el fin de completar los procesos de tramitación de la Autorización Ambiental, tal como establece la Ley 64-00 de Medio Ambiente y Recursos Naturales y los TdR, emitidos para el proyecto, le invitamos a participar en las Vistas Públicas que efectuaremos:

Vista Publica	Fecha	Hora	Lugar
Primera	11 de marzo de 2025	03:00 p.m.	Liceo Leovigildo Rafael Santana Hernández
Segunda	25 de marzo de 2025		

Esperando su asistencia y colaboración, le saluda,

Atentamente,

829-216-7907

PEDRO RAMÓN VALDEZ BURGOS
Representante
ACCIONA ENERGÍA DOMINICANA, S.R.L.
pvaldez@acciona.com I Tel. (809) 841-9043

ACCIONA ENERGIA DOMINICANA, S.R.L. RNC: 132-39381-3 Santo Domingo, R.D.

Emilio Severino

ACCIONA ENERGIA DOMINICANA, S.R.L.

ACCIONA ENERGIA DOMINICANA
Av. Gustavo Mejía Ricart, No. 102,
Edif. Corporativo 2010, Local 1304,
Distrito Nacional, Republica
Dominicana

Santo Domingo, D.N.
03 de marzo de 2025

Sr. /Sra. Marvio del Rosario

Ref.: Invitación a las Vistas Públicas proyecto Complejo Energético Catuán (Código 501-24-05409).

Distinguido Sr. /Sra.:

Mediante la presenten le informamos que estamos en el proceso de realización del Estudio de Impacto Ambiental del proyecto Complejo Energético Catuán (Código 501-24-05409), que estará ubicado en la carretera Romedillo - La Pionía, Rancho Catuán, municipio Cabrera, provincia María Trinidad Sánchez.

Con el fin de completar los procesos de tramitación de la Autorización Ambiental, tal como establece la Ley 64-00 de Medio Ambiente y Recursos Naturales y los TdR, emitidos para el proyecto, le invitamos a participar en las Vistas Públicas que efectuaremos:

Vista Publica	Fecha	Hora	Lugar
Primera	11 de marzo de 2025	03:00 p.m.	Liceo Leovigildo Rafael Santana Hernández
Segunda	25 de marzo de 2025		

Esperando su asistencia y colaboración, le saluda,

809-729-1706

Atentamente,

Marvin Del Rosario

PEDRO RAMÓN VALDEZ BURGOS
Representante
ACCIONA ENERGÍA DOMINICANA, S.R.L.
pvaldez@acciona.com I Tel. (809) 841-9043

ACCIONA ENERGIA DOMINICANA, S.R.L. RNC: 132-39381-3 Santo Domingo, R.D.

ACCIONA ENERGIA DOMINICANA, S.R.L.

ACCIONA ENERGIA DOMINICANA
Av. Gustavo Mejía Ricart, No. 102,
Edif. Corporativo 2010, Local 1304,
Distrito Nacional, Republica
Dominicana

Santo Domingo, D.N.
03 de marzo de 2025

Sr. /Sra. Melvin Antonio Silverio
Directo Escuela La Pionía

Ref.: Invitación a las Vistas Públicas proyecto Complejo Energético Catuán (Código 501-24-05409).

Distinguido Sr. /Sra.:

Mediante la presenten le informamos que estamos en el proceso de realización del Estudio de Impacto Ambiental del proyecto Complejo Energético Catuán (Código 501-24-05409), que estará ubicado en la carretera Romedillo - La Pionía, Rancho Catuán, municipio Cabrera, provincia María Trinidad Sánchez.

Con el fin de completar los procesos de tramitación de la Autorización Ambiental, tal como establece la Ley 64-00 de Medio Ambiente y Recursos Naturales y los TdR, emitidos para el proyecto, le invitamos a participar en las Vistas Públicas que efectuaremos:

Vista Publica	Fecha	Hora	Lugar
Primera	11 de marzo de 2025	03:00 p.m.	Liceo Leovigildo Rafael Santana Hernández
Segunda	25 de marzo de 2025		

Esperando su asistencia y colaboración, le saluda,

Atentamente,

PEDRO RAMÓN VALDEZ BURGOS
Representante
ACCIONA ENERGÍA DOMINICANA, S.R.L.
pvaldez@acciona.com I Tel. (809) 841-9043

ACCIONA ENERGIA DOMINICANA, SRL
RNC: 132-39381-3
Santo Domingo, R.D.

CENTRO EDUCATIVO LA PIONIA
GOBIERNO DE LA REPÚBLICA DOMINICANA
EDUCACIÓN
DISTRITO EDUCATIVO 14-02, CABRERA, R.D.

Melvin Ant Silverio
829-963-6304

ACCIONA ENERGIA DOMINICANA, S.R.L.

ACCIONA ENERGIA DOMINICANA
Av. Gustavo Mejía Ricart, No. 102,
Edif. Corporativo 2010, Local 1304,
Distrito Nacional, Republica
Dominicana

Santo Domingo, D.N.
03 de marzo de 2025

Sr. /Sra. Berkis Isabel Rojas
Comunitaria

Ref.: Invitación a las Vistas Públicas proyecto Complejo Energético Catuán (Código 501-24-05409).

Distinguido Sr. /Sra.:

Mediante la presenten le informamos que estamos en el proceso de realización del Estudio de Impacto Ambiental del proyecto Complejo Energético Catuán (Código 501-24-05409), que estará ubicado en la carretera Romedillo - La Pionía, Rancho Catuán, municipio Cabrera, provincia María Trinidad Sánchez.

Con el fin de completar los procesos de tramitación de la Autorización Ambiental, tal como establece la Ley 64-00 de Medio Ambiente y Recursos Naturales y los TdR, emitidos para el proyecto, le invitamos a participar en las Vistas Públicas que efectuaremos:

Vista Publica	Fecha	Hora	Lugar
Primera	11 de marzo de 2025	03:00 p.m.	Liceo Leovigildo Rafael Santana Hernández
Segunda	25 de marzo de 2025		

Esperando su asistencia y colaboración, le saluda,

Atentamente,

849-268-1088

PEDRO RAMÓN VALDEZ BURGOS
Representante
ACCIONA ENERGÍA DOMINICANA, S.R.L.
pvaldez@acciona.com I Tel. (809) 841-9043

ACCIONA ENERGIA DOMINICANA, SRL
RNC: 132-39381-3
Santo Domingo, R.D.

Berkis Isabel Rojas

ACCIONA ENERGIA DOMINICANA, S.R.L.

ACCIONA ENERGIA DOMINICANA
Av. Gustavo Mejía Ricart, No. 102,
Edif. Corporativo 2010, Local 1304,
Distrito Nacional, Republica
Dominicana

Santo Domingo, D.N.
03 de marzo de 2025

Sr. /Sra. Janel Hidalgo
Comunitaria

Ref.: Invitación a las Vistas Públicas proyecto Complejo Energético Catuán (Código 501-24-05409).

Distinguido Sr. /Sra.:

Mediante la presenten le informamos que estamos en el proceso de realización del Estudio de Impacto Ambiental del proyecto Complejo Energético Catuán (Código 501-24-05409), que estará ubicado en la carretera Romedillo - La Pionía, Rancho Catuán, municipio Cabrera, provincia María Trinidad Sánchez.

Con el fin de completar los procesos de tramitación de la Autorización Ambiental, tal como establece la Ley 64-00 de Medio Ambiente y Recursos Naturales y los TdR, emitidos para el proyecto, le invitamos a participar en las Vistas Públicas que efectuaremos:

Vista Publica	Fecha	Hora	Lugar
Primera	11 de marzo de 2025	03:00 p.m.	Liceo Leovigildo Rafael Santana Hernández
Segunda	25 de marzo de 2025		

Esperando su asistencia y colaboración, le saluda,

Atentamente,

829-816-1845

PEDRO RAMÓN VALDEZ BURGOS
Representante
ACCIONA ENERGÍA DOMINICANA, S.R.L.
pvaldez@acciona.com I Tel. (809) 841-9043

ACCIONA ENERGIA DOMINICANA, S.R.L. RNC: 132-39381-3 Santo Domingo, R.D.

ACCIONA ENERGIA DOMINICANA, S.R.L.

ACCIONA ENERGIA DOMINICANA
Av. Gustavo Mejía Ricart, No. 102,
Edif. Corporativo 2010, Local 1304,
Distrito Nacional, Republica
Dominicana

Santo Domingo, D.N.
03 de marzo de 2025

Sr. /Sra.

Ref.: Invitación a las Vistas Públicas proyecto Complejo Energético Catuán (Código 501-24-05409).

Distinguido Sr. /Sra.:

Mediante la presenten le informamos que estamos en el proceso de realización del Estudio de Impacto Ambiental del proyecto Complejo Energético Catuán (Código 501-24-05409), que estará ubicado en la carretera Romedillo - La Pionía, Rancho Catuán, municipio Cabrera, provincia María Trinidad Sánchez.

Con el fin de completar los procesos de tramitación de la Autorización Ambiental, tal como establece la Ley 64-00 de Medio Ambiente y Recursos Naturales y los TdR, emitidos para el proyecto, le invitamos a participar en las Vistas Públicas que efectuaremos:

Vista Publica	Fecha	Hora	Lugar
Primera	11 de marzo de 2025	03:00 p.m.	Liceo Leovigildo Rafael Santana Hernández
Segunda	25 de marzo de 2025		

Esperando su asistencia y colaboración, le saluda,

Atentamente,

Edward Polanco
809-357-5959

PEDRO RAMÓN VALDEZ BURGOS
Representante
ACCIONA ENERGÍA DOMINICANA, S.R.L.
pvaldez@acciona.com I Tel. (809) 841-9043

ACCIONA ENERGIA DOMINICANA, S.R.L. RNC: 132-39381-3 Santo Domingo, R.D.

ACCIONA ENERGIA DOMINICANA, S.R.L.

ACCIONA ENERGIA DOMINICANA
Av. Gustavo Mejía Ricart, No. 102,
Edif. Corporativo 2010, Local 1304,
Distrito Nacional, Republica
Dominicana

Santo Domingo, D.N.
03 de marzo de 2025

Sr. /Sra.

Ref.: Invitación a las Vistas Públicas proyecto Complejo Energético Catuán (Código 501-24-05409).

Distinguido Sr. /Sra.:

Mediante la presenten le informamos que estamos en el proceso de realización del Estudio de Impacto Ambiental del proyecto Complejo Energético Catuán (Código 501-24-05409), que estará ubicado en la carretera Romedillo - La Pionía, Rancho Catuán, municipio Cabrera, provincia María Trinidad Sánchez.

Con el fin de completar los procesos de tramitación de la Autorización Ambiental, tal como establece la Ley 64-00 de Medio Ambiente y Recursos Naturales y los TdR, emitidos para el proyecto, le invitamos a participar en las Vistas Públicas que efectuaremos:

Vista Publica	Fecha	Hora	Lugar
Primera	11 de marzo de 2025	03:00 p.m.	Liceo Leovigildo Rafael Santana Hernández
Segunda	25 de marzo de 2025		

Esperando su asistencia y colaboración, le saluda,

Atentamente,

Luis López
829-529-2133

PEDRO RAMÓN VALDEZ BURGOS
Representante
ACCIONA ENERGÍA DOMINICANA, S.R.L.
pvaldez@acciona.com I Tel. (809) 841-9043

ACCIONA ENERGIA DOMINICANA, S.R.L.
RNC: 132-39381-3
Santo Domingo, R.D.

ACCIONA ENERGIA DOMINICANA, S.R.L.

ACCIONA ENERGIA DOMINICANA
Av. Gustavo Mejía Ricart, No. 102,
Edif. Corporativo 2010, Local 1304,
Distrito Nacional, Republica
Dominicana

Santo Domingo, D.N.
03 de marzo de 2025

Sr. /Sra. Andrea Dominga
Club de Madre Doña Gladis

Ref.: Invitación a las Vistas Públicas proyecto Complejo Energético Catuán (Código 501-24-05409).

Distinguido Sr. /Sra.:

Mediante la presenten le informamos que estamos en el proceso de realización del Estudio de Impacto Ambiental del proyecto Complejo Energético Catuán (Código 501-24-05409), que estará ubicado en la carretera Romedillo - La Pionía, Rancho Catuán, municipio Cabrera, provincia María Trinidad Sánchez.

Con el fin de completar los procesos de tramitación de la Autorización Ambiental, tal como establece la Ley 64-00 de Medio Ambiente y Recursos Naturales y los TdR, emitidos para el proyecto, le invitamos a participar en las Vistas Públicas que efectuaremos:

Vista Publica	Fecha	Hora	Lugar
Primera	11 de marzo de 2025	03:00 p.m.	Liceo Leovigildo Rafael Santana Hernández
Segunda	25 de marzo de 2025		

Esperando su asistencia y colaboración, le saluda,

Atentamente,

ACCIONA ENERGIA DOMINICANA, S.R.L. RNC: 132-39381-3 Santo Domingo, R.D.

PEDRO RAMÓN VALDEZ BURGOS
Representante
ACCIONA ENERGÍA DOMINICANA, S.R.L.
pvaldez@acciona.com I Tel. (809) 841-9043

Andrea D. Perez B.

ACCIONA ENERGIA DOMINICANA, S.R.L.

ACCIONA ENERGIA DOMINICANA
Av. Gustavo Mejía Ricart, No. 102,
Edif. Corporativo 2010, Local 1304,
Distrito Nacional, Republica
Dominicana

Santo Domingo, D.N.
03 de marzo de 2025

Sr. /Sra. Elsa Estrella
Comunitaria

Ref.: Invitación a las Vistas Públicas proyecto Complejo Energético Catuán (Código 501-24-05409).

Distinguido Sr. /Sra.:

Mediante la presenten le informamos que estamos en el proceso de realización del Estudio de Impacto Ambiental del proyecto Complejo Energético Catuán (Código 501-24-05409), que estará ubicado en la carretera Romedillo - La Pionía, Rancho Catuán, municipio Cabrera, provincia María Trinidad Sánchez.

Con el fin de completar los procesos de tramitación de la Autorización Ambiental, tal como establece la Ley 64-00 de Medio Ambiente y Recursos Naturales y los TdR, emitidos para el proyecto, le invitamos a participar en las Vistas Públicas que efectuaremos:

Vista Publica	Fecha	Hora	Lugar
Primera	11 de marzo de 2025	03:00 p.m.	Liceo Leovigildo Rafael Santana Hernández
Segunda	25 de marzo de 2025		

Esperando su asistencia y colaboración, le saluda,

Atentamente,

ACCIONA ENERGIA DOMINICANA, S.R.L. RNC: 132-39381-3 Santo Domingo, R.D.

PEDRO RAMÓN VALDEZ BURGOS
Representante
ACCIONA ENERGÍA DOMINICANA, S.R.L.
pvaldez@acciona.com I Tel. (809) 841-9043

809-516-7928

ACCIONA ENERGIA DOMINICANA, S.R.L.

ACCIONA ENERGIA DOMINICANA
Av. Gustavo Mejía Ricart, No. 102,
Edif. Corporativo 2010, Local 1304,
Distrito Nacional, Republica
Dominicana

Santo Domingo, D.N.
03 de marzo de 2025

Sr. /Sra. Victor Arcadio Polanco
Presidente Junta de Vecino Abreu

Ref.: Invitación a las Vistas Públicas proyecto Complejo Energético Catuán (Código 501-24-05409).

Distinguido Sr. /Sra.:

Mediante la presenten le informamos que estamos en el proceso de realización del Estudio de Impacto Ambiental del proyecto Complejo Energético Catuán (Código 501-24-05409), que estará ubicado en la carretera Romedillo - La Pionía, Rancho Catuán, municipio Cabrera, provincia María Trinidad Sánchez.

Con el fin de completar los procesos de tramitación de la Autorización Ambiental, tal como establece la Ley 64-00 de Medio Ambiente y Recursos Naturales y los TdR, emitidos para el proyecto, le invitamos a participar en las Vistas Públicas que efectuaremos:

Vista Publica	Fecha	Hora	Lugar
Primera	11 de marzo de 2025	03:00 p.m.	Liceo Leovigildo Rafael Santana Hernández
Segunda	25 de marzo de 2025		

Esperando su asistencia y colaboración, le saluda,

Atentamente,

ACCIONA ENERGIA DOMINICANA, S.R.L. RNC: 132-39381-3 Santo Domingo, R.D.

PEDRO RAMÓN VALDEZ BURGOS
Representante
ACCIONA ENERGÍA DOMINICANA, S.R.L.
pvaldez@acciona.com I Tel. (809) 841-9043

Victor Polanco

809-697-5904 / 809-589-7555

ACCIONA ENERGIA DOMINICANA, S.R.L.

ACCIONA ENERGIA DOMINICANA
Av. Gustavo Mejía Ricart, No. 102,
Edif. Corporativo 2010, Local 1304,
Distrito Nacional, Republica
Dominicana

Santo Domingo, D.N.
03 de marzo de 2025

Sr. /Sra. Maritza Altagracia Baez

Ref.: Invitación a las Vistas Públicas proyecto Complejo Energético Catuán (Código 501-24-05409).

Distinguido Sr. /Sra.:

Mediante la presenten le informamos que estamos en el proceso de realización del Estudio de Impacto Ambiental del proyecto Complejo Energético Catuán (Código 501-24-05409), que estará ubicado en la carretera Romedillo - La Pionía, Rancho Catuán, municipio Cabrera, provincia María Trinidad Sánchez.

Con el fin de completar los procesos de tramitación de la Autorización Ambiental, tal como establece la Ley 64-00 de Medio Ambiente y Recursos Naturales y los TdR, emitidos para el proyecto, le invitamos a participar en las Vistas Públicas que efectuaremos:

Vista Publica	Fecha	Hora	Lugar
Primera	11 de marzo de 2025	03:00 p.m.	Liceo Leovigildo Rafael Santana Hernández
Segunda	25 de marzo de 2025		

Esperando su asistencia y colaboración, le saluda,

Atentamente,

Maritza Alt Vargas

PEDRO RAMÓN VALDEZ BURGOS
Representante
ACCIONA ENERGÍA DOMINICANA, S.R.L.
pvaldez@acciona.com I Tel. (809) 841-9043

ACCIONA ENERGIA DOMINICANA, SRL
RNC: 132-39381-3
Santo Domingo, R.D.

ACCIONA ENERGIA DOMINICANA, S.R.L.

ACCIONA ENERGIA DOMINICANA
Av. Gustavo Mejía Ricart, No. 102,
Edif. Corporativo 2010, Local 1304,
Distrito Nacional, Republica
Dominicana

Santo Domingo, D.N.
03 de marzo de 2025

Sra. Mignolia Reinoso Acosta
Directora del Liceo Leovigildo Rafael Santana Hernández

Ref.: Invitación a las Vistas Públicas proyecto Complejo Energético Catuán (Código S01-24-05409).

Distinguido Sr. /Sra.:

Mediante la presenten le informamos que estamos en el proceso de realización del Estudio de Impacto Ambiental del proyecto Complejo Energético Catuán (Código 501-24-05409), que estará ubicado en la carretera Romedillo - La Pionía, Rancho Catuán, municipio Cabrera, provincia María Trinidad Sánchez.

Con el fin de completar los procesos de tramitación de la Autorización Ambiental, tal como establece la Ley 64-00 de Medio Ambiente y Recursos Naturales y los TdR, emitidos para el proyecto, le invitamos a participar en las Vistas Públicas que efectuaremos:

Vista Publica	Fecha	Hora	Lugar
Primera	11 de marzo de 2025	03:00 p.m.	Liceo Leovigildo Rafael Santana Hernández
Segunda	25 de marzo de 2025		

Esperando su asistencia y colaboración, le saluda,

Atentamente,

PEDRO RAMÓN VALDEZ BURGOS
Representante
ACCIONA ENERGÍA DOMINICANA, S.R.L.
pvaldez@acciona.com I Tel. (809) 841-9043

ACCIONA ENERGIA DOMINICANA, SRL
RNC: 132-39381-3
Santo Domingo, R.D.

CENTRO EDUCATIVO LEOVIGILDO RAFAEL SANTANA HERNÁNDEZ
GOBIERNO DE LA REPÚBLICA DOMINICANA
EDUCACIÓN
DISTRITO 14-02
ABREU, REP. DOM.

ACCIONA ENERGIA DOMINICANA, S.R.L.

ACCIONA ENERGIA DOMINICANA
Av. Gustavo Mejía Ricart, No. 102,
Edif. Corporativo 2010, Local 1304,
Distrito Nacional, Republica
Dominicana

Santo Domingo, D.N.
03 de marzo de 2025

Sr /Sra.
Defensa Civil
Municipio de Cabrera

Ref.: Invitación a las Vistas Públicas proyecto Complejo Energético Catuán (Código S01-24-05409).

Distinguido Sr. /Sra.:

Mediante la presenten le informamos que estamos en el proceso de realización del Estudio de Impacto Ambiental del proyecto Complejo Energético Catuán (Código 501-24-05409), que estará ubicado en la carretera Romedillo - La Pionía, Rancho Catuán, municipio Cabrera, provincia María Trinidad Sánchez.

Con el fin de completar los procesos de tramitación de la Autorización Ambiental, tal como establece la Ley 64-00 de Medio Ambiente y Recursos Naturales y los TdR, emitidos para el proyecto, le invitamos a participar en las Vistas Públicas que efectuaremos:

Vista Publica	Fecha	Hora	Lugar
Primera	11 de marzo de 2025	03:00 p.m.	Liceo Leovigildo Rafael Santana Hernández
Segunda	25 de marzo de 2025		

Esperando su asistencia y colaboración, le saluda,

Atentamente,

Yesenia Gonzalez
809-210-8860

PEDRO RAMÓN VALDEZ BURGOS
Representante
ACCIONA ENERGÍA DOMINICANA, S.R.L.
pvaldez@acciona.com I Tel. (809) 841-9043

ACCIONA ENERGIA DOMINICANA, SRL
RNC: 132-39381-3
Santo Domingo, R.D.

ACCIONA ENERGIA DOMINICANA, S.R.L.

ACCIONA ENERGIA DOMINICANA
Av. Gustavo Mejía Ricart, No. 102,
Edif. Corporativo 2010, Local 1304,
Distrito Nacional, Republica
Dominicana

Santo Domingo, D.N.
03 de marzo de 2025

Sr. /Sra. Radames Castillo Perez

Ref.: Invitación a las Vistas Públicas proyecto Complejo Energético Catuán (Código 501-24-05409).

Distinguido Sr. /Sra.:

Mediante la presenten le informamos que estamos en el proceso de realización del Estudio de Impacto Ambiental del proyecto Complejo Energético Catuán (Código 501-24-05409), que estará ubicado en la carretera Romedillo - La Pionía, Rancho Catuán, municipio Cabrera, provincia María Trinidad Sánchez.

Con el fin de completar los procesos de tramitación de la Autorización Ambiental, tal como establece la Ley 64-00 de Medio Ambiente y Recursos Naturales y los TdR, emitidos para el proyecto, le invitamos a participar en las Vistas Públicas que efectuaremos:

Vista Publica	Fecha	Hora	Lugar
Primera	11 de marzo de 2025	03:00 p.m.	Liceo Leovigildo Rafael Santana Hernández
Segunda	25 de marzo de 2025		

Esperando su asistencia y colaboración, le saluda,

809-802-9394

Atentamente,

ACCIONA ENERGIA DOMINICANA, S.R.L. RNC: 132-39381-3 Santo Domingo, R.D.

PEDRO RAMÓN VALDEZ BURGOS
Representante
ACCIONA ENERGÍA DOMINICANA, S.R.L.
pvaldez@acciona.com I Tel. (809) 841-9043

R Radames P

ACCIONA ENERGIA DOMINICANA, S.R.L.

ACCIONA ENERGIA DOMINICANA
Av. Gustavo Mejía Ricart, No. 102,
Edif. Corporativo 2010, Local 1304,
Distrito Nacional, Republica
Dominicana

Santo Domingo, D.N.
03 de marzo de 2025

Sr. /Sra. Natanael Fernandez

Ref.: Invitación a las Vistas Públicas proyecto Complejo Energético Catuán (Código 501-24-05409).

Distinguido Sr. /Sra.:

Mediante la presenten le informamos que estamos en el proceso de realización del Estudio de Impacto Ambiental del proyecto Complejo Energético Catuán (Código 501-24-05409), que estará ubicado en la carretera Romedillo - La Pionía, Rancho Catuán, municipio Cabrera, provincia María Trinidad Sánchez.

Con el fin de completar los procesos de tramitación de la Autorización Ambiental, tal como establece la Ley 64-00 de Medio Ambiente y Recursos Naturales y los TdR, emitidos para el proyecto, le invitamos a participar en las Vistas Públicas que efectuaremos:

Vista Publica	Fecha	Hora	Lugar
Primera	11 de marzo de 2025	03:00 p.m.	Liceo Leovigildo Rafael Santana Hernández
Segunda	25 de marzo de 2025		

Esperando su asistencia y colaboración, le saluda,

Atentamente,

849-502-0338

PEDRO RAMÓN VALDEZ BURGOS
Representante
ACCIONA ENERGÍA DOMINICANA, S.R.L.
pvaldez@acciona.com I Tel. (809) 841-9043

ACCIONA ENERGIA DOMINICANA, SRL
RNC: 132-39381-3
Santo Domingo, R.D.

ACCIONA ENERGIA DOMINICANA, S.R.L.

ACCIONA ENERGIA DOMINICANA
Av. Gustavo Mejía Ricart, No. 102,
Edif. Corporativo 2010, Local 1304,
Distrito Nacional, Republica
Dominicana

Santo Domingo, D.N.
03 de marzo de 2025

Sr /Sra. Coronel Savino Cabrera
Policía Nacional
Municipio de Cabrera

Ref.: Invitación a las Vistas Públicas proyecto Complejo Energético Catuán (Código S01-24-05409).

Distinguido Sr. /Sra.:

Mediante la presenten le informamos que estamos en el proceso de realización del Estudio de Impacto Ambiental del proyecto Complejo Energético Catuán (Código 501-24-05409), que estará ubicado en la carretera Romedillo - La Pionía, Rancho Catuán, municipio Cabrera, provincia María Trinidad Sánchez.

Con el fin de completar los procesos de tramitación de la Autorización Ambiental, tal como establece la Ley 64-00 de Medio Ambiente y Recursos Naturales y los TdR, emitidos para el proyecto, le invitamos a participar en las Vistas Públicas que efectuaremos:

Vista Publica	Fecha	Hora	Lugar
Primera	11 de marzo de 2025	03:00 p.m.	Liceo Leovigildo Rafael Santana Hernández
Segunda	25 de marzo de 2025		

Esperando su asistencia y colaboración, le saluda,

Atentamente,

PEDRO RAMÓN VALDEZ BURGOS
Representante
ACCIONA ENERGÍA DOMINICANA, S.R.L.
pvaldez@acciona.com I Tel. (809) 841-9043

ACCIONA ENERGIA DOMINICANA, SRL
RNC: 132-39381-3
Santo Domingo, R.D.

ACCIONA ENERGIA DOMINICANA, S.R.L.

ACCIONA ENERGIA DOMINICANA
Av. Gustavo Mejía Ricart, No. 102,
Edif. Corporativo 2010, Local 1304,
Distrito Nacional, Republica
Dominicana

Santo Domingo, D.N.
03 de marzo de 2025

Sr. /Sra. Lcda. Austria Fca. Bonilla
Distrito Educativo 14-02

Ref.: Invitación a las Vistas Públicas proyecto Complejo Energético Catuán (Código 501-24-05409).

Distinguido Sr. /Sra.:

Mediante la presenten le informamos que estamos en el proceso de realización del Estudio de Impacto Ambiental del proyecto Complejo Energético Catuán (Código 501-24-05409), que estará ubicado en la carretera Romedillo - La Pionía, Rancho Catuán, municipio Cabrera, provincia María Trinidad Sánchez.

Con el fin de completar los procesos de tramitación de la Autorización Ambiental, tal como establece la Ley 64-00 de Medio Ambiente y Recursos Naturales y los TdR, emitidos para el proyecto, le invitamos a participar en las Vistas Públicas que efectuaremos:

Vista Publica	Fecha	Hora	Lugar
Primera	11 de marzo de 2025	03:00 p.m.	Liceo Leovigildo Rafael Santana Hernández
Segunda	25 de marzo de 2025		

Esperando su asistencia y colaboración, le saluda,

Atentamente,

PEDRO RAMÓN VALDEZ BURGOS
Representante
ACCIONA ENERGÍA DOMINICANA, S.R.L.
pvaldez@acciona.com I Tel. (809) 841-9043

ACCIONA ENERGIA DOMINICANA, SRL
RNC: 132-39381-3
Santo Domingo, R.D.

Recibido por:
Mayra Calderón
3/03/2025

ACCIONA ENERGIA DOMINICANA, S.R.L.

ACCIONA ENERGIA DOMINICANA
Av. Gustavo Mejía Ricart, No. 102,
Edif. Corporativo 2010, Local 1304,
Distrito Nacional, Republica
Dominicana

Santo Domingo, D.N.
03 de marzo de 2025

Sr /Sra. Gabi Fernandez
Alcalde del municipio Cabrera
Ayuntamiento Municipal

Ref.: Invitación a las Vistas Públicas proyecto Complejo Energético Catuán (Código S01-24-05409).

Distinguido Sr. /Sra.:

Mediante la presenten le informamos que estamos en el proceso de realización del Estudio de Impacto Ambiental del proyecto Complejo Energético Catuán (Código 501-24-05409), que estará ubicado en la carretera Romedillo - La Pionía, Rancho Catuán, municipio Cabrera, provincia María Trinidad Sánchez.

Con el fin de completar los procesos de tramitación de la Autorización Ambiental, tal como establece la Ley 64-00 de Medio Ambiente y Recursos Naturales y los TdR, emitidos para el proyecto, le invitamos a participar en las Vistas Públicas que efectuaremos:

Vista Publica	Fecha	Hora	Lugar
Primera	11 de marzo de 2025	03:00 p.m.	Liceo Leovigildo Rafael Santana Hernández
Segunda	25 de marzo de 2025		

Esperando su asistencia y colaboración, le saluda,

Atentamente,

PEDRO RAMÓN VALDEZ BURGOS
Representante
ACCIONA ENERGÍA DOMINICANA, S.R.L.
pvaldez@acciona.com I Tel. (809) 841-9043

ACCIONA ENERGIA DOMINICANA, S.R.L. RNC: 132-39381-3 Santo Domingo, R.D.

AYUNTAMIENTO MUNICIPAL DE CABRERA
RECIBIDO
RECIBIDO POR. Bienka Catonel
FECHA: 3/31/2025

ACCIONA ENERGIA DOMINICANA, S.R.L.

ACCIONA ENERGIA DOMINICANA
Av. Gustavo Mejía Ricart, No. 102,
Edif. Corporativo 2010, Local 1304,
Distrito Nacional, Republica
Dominicana

Santo Domingo, D.N.
03 de marzo de 2025

Sr /Sra. Teniente Coronel Dimas Vitibardo Ventura
Cuerpo de Bomberos
Municipio de Cabrera

Ref.: Invitación a las Vistas Públicas proyecto Complejo Energético Catuán (Código S01-24-05409).

Distinguido Sr. /Sra.:

Mediante la presenten le informamos que estamos en el proceso de realización del Estudio de Impacto Ambiental del proyecto Complejo Energético Catuán (Código 501-24-05409), que estará ubicado en la carretera Romedillo - La Pionía, Rancho Catuán, municipio Cabrera, provincia María Trinidad Sánchez.

Con el fin de completar los procesos de tramitación de la Autorización Ambiental, tal como establece la Ley 64-00 de Medio Ambiente y Recursos Naturales y los TdR, emitidos para el proyecto, le invitamos a participar en las Vistas Públicas que efectuaremos:

Vista Publica	Fecha	Hora	Lugar
Primera	11 de marzo de 2025	03:00 p.m.	Liceo Leovigildo Rafael Santana Hernández
Segunda	25 de marzo de 2025		

Esperando su asistencia y colaboración, le saluda,

Atentamente,

809 364 7344
809 589 7446
Cartel

PEDRO RAMÓN VALDEZ BURGOS
Representante
ACCIONA ENERGÍA DOMINICANA, S.R.L.
pvaldez@acciona.com I Tel. (809) 841-9043

ACCIONA ENERGIA DOMINICANA, S.R.L. RNC: 132-39381-3 Santo Domingo, R.D.

Dimas Vitibardo Ventura

ACCIONA ENERGIA DOMINICANA, S.R.L.

ACCIONA ENERGIA DOMINICANA
Av. Gustavo Mejía Ricart, No. 102,
Edif. Corporativo 2010, Local 1304,
Distrito Nacional, Republica
Dominicana

Santo Domingo, D.N.
03 de marzo de 2025

Sr. /Sra. Pamela Cid

Ref.: Invitación a las Vistas Públicas proyecto Complejo Energético Catuán (Código 501-24-05409).

Distinguido Sr. /Sra.:

Mediante la presenten le informamos que estamos en el proceso de realización del Estudio de Impacto Ambiental del proyecto Complejo Energético Catuán (Código 501-24-05409), que estará ubicado en la carretera Romedillo - La Pionía, Rancho Catuán, municipio Cabrera, provincia María Trinidad Sánchez.

Con el fin de completar los procesos de tramitación de la Autorización Ambiental, tal como establece la Ley 64-00 de Medio Ambiente y Recursos Naturales y los TdR, emitidos para el proyecto, le invitamos a participar en las Vistas Públicas que efectuaremos:

Vista Publica	Fecha	Hora	Lugar
Primera	11 de marzo de 2025	03:00 p.m.	Liceo Leovigildo Rafael Santana Hernández
Segunda	25 de marzo de 2025		

Esperando su asistencia y colaboración, le saluda,

Atentamente,

ACCIONA ENERGIA DOMINICANA, S.R.L. RNC: 132-39381-3 Santo Domingo, R.D.

PEDRO RAMÓN VALDEZ BURGOS
Representante
ACCIONA ENERGÍA DOMINICANA, S.R.L.
pvaldez@acciona.com I Tel. (809) 841-9043

ACCIONA ENERGIA DOMINICANA, S.R.L.

ACCIONA ENERGIA DOMINICANA
Av. Gustavo Mejía Ricart, No. 102,
Edif. Corporativo 2010, Local 1304,
Distrito Nacional, Republica
Dominicana

Santo Domingo, D.N.
03 de marzo de 2025

Sr. /Sra. Jesus Polanco

Ref.: Invitación a las Vistas Públicas proyecto Complejo Energético Catuán (Código 501-24-05409).

Distinguido Sr. /Sra.:

Mediante la presenten le informamos que estamos en el proceso de realización del Estudio de Impacto Ambiental del proyecto Complejo Energético Catuán (Código 501-24-05409), que estará ubicado en la carretera Romedillo - La Pionía, Rancho Catuán, municipio Cabrera, provincia María Trinidad Sánchez.

Con el fin de completar los procesos de tramitación de la Autorización Ambiental, tal como establece la Ley 64-00 de Medio Ambiente y Recursos Naturales y los TdR, emitidos para el proyecto, le invitamos a participar en las Vistas Públicas que efectuaremos:

Vista Publica	Fecha	Hora	Lugar
Primera	11 de marzo de 2025	03:00 p.m.	Liceo Leovigildo Rafael Santana Hernández
Segunda	25 de marzo de 2025		

Esperando su asistencia y colaboración, le saluda,

Atentamente,

PEDRO RAMÓN VALDEZ BURGOS
Representante
ACCIONA ENERGÍA DOMINICANA, S.R.L.
pvaldez@acciona.com I Tel. (809) 841-9043

ACCIONA ENERGIA DOMINICANA, SRL
RNC: 132-39381-3
Santo Domingo, R.D.

POR

ACCIONA ENERGIA DOMINICANA, S.R.L.

ACCIONA ENERGIA DOMINICANA
Av. Gustavo Mejía Ricart, No. 102,
Edif. Corporativo 2010, Local 1304,
Distrito Nacional, Republica
Dominicana

Santo Domingo, D.N.
03 de marzo de 2025

Sr. /Sra. Benita Nuñez Fernandez
Directora del Centro Sirilo Alcequiez Martinez

Ref.: Invitación a las Vistas Públicas proyecto Complejo Energético Catuán (Código 501-24-05409).

Distinguido Sr. /Sra.:

Mediante la presenten le informamos que estamos en el proceso de realización del Estudio de Impacto Ambiental del proyecto Complejo Energético Catuán (Código 501-24-05409), que estará ubicado en la carretera Romedillo - La Pionía, Rancho Catuán, municipio Cabrera, provincia María Trinidad Sánchez.

Con el fin de completar los procesos de tramitación de la Autorización Ambiental, tal como establece la Ley 64-00 de Medio Ambiente y Recursos Naturales y los TdR, emitidos para el proyecto, le invitamos a participar en las Vistas Públicas que efectuaremos:

Vista Publica	Fecha	Hora	Lugar
Primera	11 de marzo de 2025	03:00 p.m.	Liceo Leovigildo Rafael Santana Hernández
Segunda	25 de marzo de 2025		

Esperando su asistencia y colaboración, le saluda,

Atentamente,

@ 849-384-7626

PEDRO RAMÓN VALDEZ BURGOS
Representante
ACCIONA ENERGÍA DOMINICANA, S.R.L.
pvaldez@acciona.com I Tel. (809) 841-9043

ACCIONA ENERGIA DOMINICANA, SRL
RNC: 132-39381-3
Santo Domingo, R.D.

Benita Nuñez Fernandez

ACCIONA ENERGIA DOMINICANA, S.R.L.

ACCIONA ENERGIA DOMINICANA
Av. Gustavo Mejía Ricart, No. 102,
Edif. Corporativo 2010, Local 1304,
Distrito Nacional, Republica
Dominicana

Santo Domingo, D.N.
03 de marzo de 2025

Sr. /Sra. Antipas Benavides Acosta

Ref.: Invitación a las Vistas Públicas proyecto Complejo Energético Catuán (Código 501-24-05409).

Distinguido Sr. /Sra.:

Mediante la presenten le informamos que estamos en el proceso de realización del Estudio de Impacto Ambiental del proyecto Complejo Energético Catuán (Código 501-24-05409), que estará ubicado en la carretera Romedillo - La Pionía, Rancho Catuán, municipio Cabrera, provincia María Trinidad Sánchez.

Con el fin de completar los procesos de tramitación de la Autorización Ambiental, tal como establece la Ley 64-00 de Medio Ambiente y Recursos Naturales y los TdR, emitidos para el proyecto, le invitamos a participar en las Vistas Públicas que efectuaremos:

Vista Publica	Fecha	Hora	Lugar
Primera	11 de marzo de 2025	03:00 p.m.	Liceo Leovigildo Rafael Santana Hernández
Segunda	25 de marzo de 2025		

Esperando su asistencia y colaboración, le saluda,

Atentamente,

809-266-2773

ACCIONA ENERGIA DOMINICANA, S.R.L. RNC: 132-39381-3 Santo Domingo, R.D.

PEDRO RAMÓN VALDEZ BURGOS
Representante
ACCIONA ENERGÍA DOMINICANA, S.R.L.
pvaldez@acciona.com I Tel. (809) 841-9043

ACCIONA ENERGIA DOMINICANA, S.R.L.

ACCIONA ENERGIA DOMINICANA
Av. Gustavo Mejía Ricart, No. 102,
Edif. Corporativo 2010, Local 1304,
Distrito Nacional, Republica
Dominicana

Santo Domingo, D.N.
03 de marzo de 2025

Sr. /Sra. Zorafin Santo Perez

Ref.: Invitación a las Vistas Públicas proyecto Complejo Energético Catuán (Código 501-24-05409).

Distinguido Sr. /Sra.:

Mediante la presenten le informamos que estamos en el proceso de realización del Estudio de Impacto Ambiental del proyecto Complejo Energético Catuán (Código 501-24-05409), que estará ubicado en la carretera Romedillo - La Pionía, Rancho Catuán, municipio Cabrera, provincia María Trinidad Sánchez.

Con el fin de completar los procesos de tramitación de la Autorización Ambiental, tal como establece la Ley 64-00 de Medio Ambiente y Recursos Naturales y los TdR, emitidos para el proyecto, le invitamos a participar en las Vistas Públicas que efectuaremos:

Vista Publica	Fecha	Hora	Lugar
Primera	11 de marzo de 2025	03:00 p.m.	Liceo Leovigildo Rafael Santana Hernández
Segunda	25 de marzo de 2025		

Esperando su asistencia y colaboración, le saluda,

Atentamente,

PEDRO RAMÓN VALDEZ BURGOS
Representante
ACCIONA ENERGÍA DOMINICANA, S.R.L.
pvaldez@acciona.com I Tel. (809) 841-9043

ACCIONA ENERGIA DOMINICANA, SRL
RNC: 132-39381-3
Santo Domingo, R.D.

ACCIONA ENERGIA DOMINICANA, S.R.L.

ACCIONA ENERGIA DOMINICANA
Av. Gustavo Mejía Ricart, No. 102,
Edif. Corporativo 2010, Local 1304,
Distrito Nacional, Republica
Dominicana

Santo Domingo, D.N.
03 de marzo de 2025

Sr. /Sra. Julio Castillo
Col. Mireya

Ref.: Invitación a las Vistas Públicas proyecto Complejo Energético Catuán (Código 501-24-05409).

Distinguido Sr. /Sra.:

Mediante la presenten le informamos que estamos en el proceso de realización del Estudio de Impacto Ambiental del proyecto Complejo Energético Catuán (Código 501-24-05409), que estará ubicado en la carretera Romedillo - La Pionía, Rancho Catuán, municipio Cabrera, provincia María Trinidad Sánchez.

Con el fin de completar los procesos de tramitación de la Autorización Ambiental, tal como establece la Ley 64-00 de Medio Ambiente y Recursos Naturales y los TdR, emitidos para el proyecto, le invitamos a participar en las Vistas Públicas que efectuaremos:

Vista Publica	Fecha	Hora	Lugar
Primera	11 de marzo de 2025	03:00 p.m.	Liceo Leovigildo Rafael Santana Hernández
Segunda	25 de marzo de 2025		

Esperando su asistencia y colaboración, le saluda,

Atentamente,

809-774-2430

Recibido

PEDRO RAMÓN VALDEZ BURGOS
Representante
ACCIONA ENERGÍA DOMINICANA, S.R.L.
pvaldez@acciona.com I Tel. (809) 841-9043

ACCIONA ENERGIA DOMINICANA, SRL
RNC: 132-39381-3
Santo Domingo, R.D.

ACCIONA ENERGIA DOMINICANA, S.R.L.

ACCIONA ENERGIA DOMINICANA
Av. Gustavo Mejía Ricart, No. 102,
Edif. Corporativo 2010, Local 1304,
Distrito Nacional, Republica
Dominicana

Santo Domingo, D.N.
03 de marzo de 2025

Sr. /Sra. Eddy Almonzar
Dueño Negocio Comida
EL Rincón de La Rubia

Ref.: Invitación a las Vistas Públicas proyecto Complejo Energético Catuán (Código 501-24-05409).

Distinguido Sr. /Sra.:

Mediante la presenten le informamos que estamos en el proceso de realización del Estudio de Impacto Ambiental del proyecto Complejo Energético Catuán (Código 501-24-05409), que estará ubicado en la carretera Romedillo - La Pionía, Rancho Catuán, municipio Cabrera, provincia María Trinidad Sánchez.

Con el fin de completar los procesos de tramitación de la Autorización Ambiental, tal como establece la Ley 64-00 de Medio Ambiente y Recursos Naturales y los TdR, emitidos para el proyecto, le invitamos a participar en las Vistas Públicas que efectuaremos:

Vista Publica	Fecha	Hora	Lugar
Primera	11 de marzo de 2025	03:00 p.m.	Liceo Leovigildo Rafael Santana Hernández
Segunda	25 de marzo de 2025		

Esperando su asistencia y colaboración, le saluda,

Atentamente,

(809) 315-3448.-

PEDRO RAMÓN VALDEZ BURGOS
Representante
ACCIONA ENERGÍA DOMINICANA, S.R.L.
pvaldez@acciona.com I Tel. (809) 841-9043

ACCIONA ENERGIA DOMINICANA, SRL
RNC: 132-39381-3
Santo Domingo, R.D.

ACCIONA ENERGIA DOMINICANA, S.R.L.

ACCIONA ENERGIA DOMINICANA
Av. Gustavo Mejía Ricart, No. 102,
Edif. Corporativo 2010, Local 1304,
Distrito Nacional, Republica
Dominicana

Santo Domingo, D.N.
03 de marzo de 2025

Sr. /Sra. Rosa Castillo
Col. Rosa (Dueña)

Ref.: Invitación a las Vistas Públicas proyecto Complejo Energético Catuán (Código 501-24-05409).

Distinguido Sr. /Sra.:

Mediante la presenten le informamos que estamos en el proceso de realización del Estudio de Impacto Ambiental del proyecto Complejo Energético Catuán (Código 501-24-05409), que estará ubicado en la carretera Romedillo - La Pionía, Rancho Catuán, municipio Cabrera, provincia María Trinidad Sánchez.

Con el fin de completar los procesos de tramitación de la Autorización Ambiental, tal como establece la Ley 64-00 de Medio Ambiente y Recursos Naturales y los TdR, emitidos para el proyecto, le invitamos a participar en las Vistas Públicas que efectuaremos:

Vista Publica	Fecha	Hora	Lugar
Primera	11 de marzo de 2025	03:00 p.m.	Liceo Leovigildo Rafael Santana Hernández
Segunda	25 de marzo de 2025		

Esperando su asistencia y colaboración, le saluda,

809-833-2377

Atentamente,

ACCIONA ENERGIA DOMINICANA, S.R.L. RNC: 132-39381-3 Santo Domingo, R.D.

PEDRO RAMÓN VALDEZ BURGOS
Representante
ACCIONA ENERGÍA DOMINICANA, S.R.L.
pvaldez@acciona.com I Tel. (809) 841-9043

XXX

ACCIONA ENERGIA DOMINICANA, S.R.L.

ACCIONA ENERGIA DOMINICANA
Av. Gustavo Mejía Ricart, No. 102,
Edif. Corporativo 2010, Local 1304,
Distrito Nacional, Republica
Dominicana

Santo Domingo, D.N.
03 de marzo de 2025

Sr. /Sra. Rosmery Vargas

Ref.: Invitación a las Vistas Públicas proyecto Complejo Energético Catuán (Código 501-24-05409).

Distinguido Sr. /Sra.:

Mediante la presenten le informamos que estamos en el proceso de realización del Estudio de Impacto Ambiental del proyecto Complejo Energético Catuán (Código 501-24-05409), que estará ubicado en la carretera Romedillo - La Pionía, Rancho Catuán, municipio Cabrera, provincia María Trinidad Sánchez.

Con el fin de completar los procesos de tramitación de la Autorización Ambiental, tal como establece la Ley 64-00 de Medio Ambiente y Recursos Naturales y los TdR, emitidos para el proyecto, le invitamos a participar en las Vistas Públicas que efectuaremos:

Vista Publica	Fecha	Hora	Lugar
Primera	11 de marzo de 2025	03:00 p.m.	Liceo Leovigildo Rafael Santana Hernández
Segunda	25 de marzo de 2025		

Esperando su asistencia y colaboración, le saluda,

Atentamente,

PEDRO RAMÓN VALDEZ BURGOS
Representante
ACCIONA ENERGÍA DOMINICANA, S.R.L.
pvaldez@acciona.com I Tel. (809) 841-9043

ACCIONA ENERGIA DOMINICANA, SRL
RNC: 132-39381-3
Santo Domingo, R.D.

829-[redacted]334-7005

Rosmery Vargas

ACCIONA ENERGIA DOMINICANA, S.R.L.

ACCIONA ENERGIA DOMINICANA
Av. Gustavo Mejía Ricart, No. 102,
Edif. Corporativo 2010, Local 1304,
Distrito Nacional, Republica
Dominicana

Santo Domingo, D.N.
03 de marzo de 2025

Sr. /Sra. Eduardo Gabriel Pereida

Ref.: Invitación a las Vistas Públicas proyecto Complejo Energético Catuán (Código 501-24-05409).

Distinguido Sr. /Sra.:

Mediante la presenten le informamos que estamos en el proceso de realización del Estudio de Impacto Ambiental del proyecto Complejo Energético Catuán (Código 501-24-05409), que estará ubicado en la carretera Romedillo - La Pionía, Rancho Catuán, municipio Cabrera, provincia María Trinidad Sánchez.

Con el fin de completar los procesos de tramitación de la Autorización Ambiental, tal como establece la Ley 64-00 de Medio Ambiente y Recursos Naturales y los TdR, emitidos para el proyecto, le invitamos a participar en las Vistas Públicas que efectuaremos:

Vista Publica	Fecha	Hora	Lugar
Primera	11 de marzo de 2025	03:00 p.m.	Liceo Leovigildo Rafael Santana Hernández
Segunda	25 de marzo de 2025		

Esperando su asistencia y colaboración, le saluda,

829-599-3258

Atentamente,

ACCIONA ENERGIA DOMINICANA, S.R.L. RNC: 132-39381-3 Santo Domingo, R.D.

PEDRO RAMÓN VALDEZ BURGOS
Representante
ACCIONA ENERGÍA DOMINICANA, S.R.L.
pvaldez@acciona.com I Tel. (809) 841-9043

ACCIONA ENERGIA DOMINICANA, S.R.L.

ACCIONA ENERGIA DOMINICANA
Av. Gustavo Mejía Ricart, No. 102,
Edif. Corporativo 2010, Local 1304,
Distrito Nacional, Republica
Dominicana

Santo Domingo, D.N.
03 de marzo de 2025

Sr. /Sra. Liliano Perez
2do Alcalde Romedillo

Ref.: Invitación a las Vistas Públicas proyecto Complejo Energético Catuán (Código 501-24-05409).

Distinguido Sr. /Sra.:

Mediante la presenten le informamos que estamos en el proceso de realización del Estudio de Impacto Ambiental del proyecto Complejo Energético Catuán (Código 501-24-05409), que estará ubicado en la carretera Romedillo - La Pionía, Rancho Catuán, municipio Cabrera, provincia María Trinidad Sánchez.

Con el fin de completar los procesos de tramitación de la Autorización Ambiental, tal como establece la Ley 64-00 de Medio Ambiente y Recursos Naturales y los TdR, emitidos para el proyecto, le invitamos a participar en las Vistas Públicas que efectuaremos:

Vista Publica	Fecha	Hora	Lugar
Primera	11 de marzo de 2025	03:00 p.m.	Liceo Leovigildo Rafael Santana Hernández
Segunda	25 de marzo de 2025		

Esperando su asistencia y colaboración, le saluda,

829-294-8971

Atentamente,

PEDRO RAMÓN VALDEZ BURGOS
Representante
ACCIONA ENERGÍA DOMINICANA, S.R.L.
pvaldez@acciona.com I Tel. (809) 841-9043

ACCIONA ENERGIA DOMINICANA, S.R.L. RNC: 132-39381-3 Santo Domingo, R.D.

Liliana Perez

ANEXO VII

FORMULARIO DE LA ENCUESTA

Nombre y Apellido: _____ **Municipio:** _____
Número telefónico: _____ **Zona Urbana:** _____
Zona: _____ **Zona Rural:** _____
Provincia: _____

DATOS DEMOGRÁFICOS

EDAD

_____

RANGO DE EDAD

a) 18 a 19
b) 20 a 29
c) 30 a 39
d) 40 a 49
e) 50 a 59
f) 60 a más

SEXO

a) Femenino
b) Masculino

ESTADO CIVIL

a) Casado (a)
b) Divorciado (a) o separado
c) Separado (a) de unión libre
d) Soltero (a)
e) Unido (a)
f) Viudo (a)

¿TRABAJA USTED ACTUALMENTE?

a) Si
b) No

SI TRABAJA, TIPO DE TRABAJO

a) Agricultor o ganadero
b) Comerciante o micro-empresario
c) Empleado u obrero del gobierno central o municipal
d) Empleado u obrero de empresas privadas
e) Empleador o patrón (jefe de empresa)
f) No profesional que trabaja por cuenta propia
g) Profesional o técnico que trabaja por cuenta propia
h) Servicio doméstico
i) Trabajado(a) para un familiar o no familiar sin salario
j) Otro

_____

SI NO TRABAJA, ¿CUÁL ES SU CONDICIÓN?

a) Cuidado del hogar
b) Estudiante
c) Retirado
d) Rentista
e) Otro

_____

¿QUIÉN O QUIÉNES APORTAN LOS PRINCIPALES INGRESOS DE ESTE HOGAR?

a) La misma persona encuestada
b) Padre
c) Madre
d) Hijo (a)
e) Pareja
f) Amigo/a que reside en la casa
g) Otro familiar que reside en la casa
h) Familiares residentes en el exterior
i) Programas sociales del gobierno
j) Otro

_____

SI LA PERSONA QUE APORTA MÁS INGRESOS AL HOGAR ES DIFERENTE A LA ENTREVISTADA, ¿CUÁL ES SU OCUPACIÓN?

a) Agricultor o ganadero
b) Comerciante o micro-empresario
c) Empleado u obrero del gobierno central o municipal
d) Empleado u obrero de empresas privadas
e) Empleador o patrón (jefe de empresa)
f) No profesional que trabaja por cuenta propia
g) Profesional o técnico que trabaja por cuenta propia
h) Servicio doméstico
i) Trabajado(a) para un familiar o no familiar sin salario
j) Otro

_____

¿APROXIMADAMENTE CUÁNTO ES EL GASTO MENSUAL DE SU HOGAR? (RD$)

a) Menos de 10,000
b) 10,000 a 15,000
c) 15,001 a 20,000
d) 20,001 a 25,000
e) 25,001 a 30,000
f) 30,001 a 35,000
g) 35,001 a 40,000
h) 40,001 a 45,000
i) Mas de 45,000

NIVEL EDUCATIVO

a) No recuerda
b) Ningún curso
c) Preescolar o inicial
d) Primario o básico
e) Secundario o medio
f) Curso Técnico
g) Universitario
h) Postgrado, maestría o doctorado

NACIONALIDAD

a) Dominicano/a
b) Extranjero/a

_____

¿CUÁNTOS AÑOS TIENE VIVIENDO EN LA COMUNIDAD?

a) Menos de 1
b) Entre 1 y 5
c) Entre 6 y 10
d) Entre 11 y 15
e) Mas de 15

SIN INCLUIR A USTED, LISTA DE PERSONAS QUE FORMAN PARTE DEL HOGAR:

Parentesco	Sexo	Edad	Rango de edad

AGUA, SANEAMIENTO Y SALUD

¿CÓMO OBTIENE EL AGUA QUE CONSUME PARA TOMAR Y COCINAR?

a) Botellones
b) Camión tanque
c) Llave de otra vivienda
d) Llave en la vivienda
e) Lluvia
f) Pozo propio
g) Pozo público
h) Río o arroyo
i) Otro

¿CÓMO OBTIENE EL AGUA QUE CONSUME PARA TOMAR Y COCINAR?

a) Botellones
b) Camión tanque
c) Cisterna
d) Llave de otra vivienda
e) Llave en la vivienda
f) Llave pública
g) Lluvia
h) Pozo propio
i) Pozo público
j) Río o arroyo
k) Otro

¿QUÉ TIPO DE SERVICIO SANITARIO TIENE ESTE HOGAR?

a) Inodoro
b) Letrina
c) No tiene

¿LOS RESIDUOS DEL SERVICIO SANITARIO TERMINAN EN?

a) Cloaca
b) Pozo séptico
c) Río o cañada
d) Terreno cercano

¿CÓMO SE DESHACEN DE LA BASURA?

a) La recoge el ayuntamiento
b) La recoge una empresa privada
c) La queman
d) La lanzan en vertedero improvisado
e) La lanzan en rio o cañada
f) Otro

¿DÓNDE ACUDE CUANDO SE ENFERMA USTED O ALGÚN MIEMBRO DE LA FAMILIA?

a) Hospital público
b) Centro público de atención primaria
c) Centro de salud privado
d) No tiene
e) Otro

¿A QUÉ DISTANCIA SE ENCUENTRA EL CENTRO DE SALUD MÁS CERCANO?

a) Un (1) kilómetro o menos
b) Entre uno (1) y cinco (5) kilómetros
c) Entre cinco (5) y diez (10) kilómetros
d) Más de 10 kilómetros

¿A QUÉ DISTANCIA SE ENCUENTRA EL CENTRO DE SALUD MÁS CERCANO?

a) Chikungunya
b) Cólera
c) Covid-19
d) Dengue
e) Diabetes
f) Enfermedad cardiovascular
g) Enfermedad de la piel
h) Enfermedad gastrointestinal
i) Enfermedad respiratoria aguda
j) Leptospirosis
k) Parasitismo
l) Piquiña o escabiosis
m) Presión sanguínea
n) Tumores cancerígenos
o) Otro

Tienen seguro médico en la familia:

a) Si
b) No

Tienen seguro médico en la familia:

a) Subsidiado
b) Contributivo
c) Privado personal

SITUACIÓN AMBIENTAL Y SOCIAL

¿CUÁLES DE LAS SIGUIENTES FUENTES DE CONTAMINACIÓN AFECTAN A SU HOGAR?

a) Acumulación de basura
b) Aguas estancadas
c) Bomba de gasolina
d) Cañada con basura o agua contaminada
e) Desechos o residuos de fábrica, taller, hospital
f) Envasadora de gas
g) Fábrica de productos químicos
h) Humo o gases de fábrica
i) Música alta de bares, colmados o vecinos
j) Pocilga o granja
k) Polvo por calles o carreteras sin pavimentar
l) Quema de Basura
m) Ruido de vehículos y motores
n) Ruidos de fábrica o taller
o) Ruidos y/o humos de planta eléctrica
p) Vertederos cerca de viviendas
q) Otro

_____

¿CUÁLES DE LAS SIGUIENTES AMENAZAS AFECTAN A SU HOGAR?

a) Ciclones
b) Derrumbes o deslizamiento de tierra
c) Desprendimiento de rocas Hundimiento de tierra
d) Incendios forestales
e) Inundaciones
f) Lluvias torrenciales
g) Sequía
h) Terremotos
i) Tornados
j) Otro

_____

CUÁLES CREE USTED QUE SON LAS NECESIDADES MÁS SENTIDAS EN SU COMUNIDAD:

a) Oportunidades de empleo
b) Servicio de agua
c) Energía eléctrica
d) Acceso a servicios hospitalarios
e) Acceso a servicios educativos y formación técnica
f) Otro

_____

CUÁLES CREE USTED QUE SON LOS PROBLEMAS QUE ACTUALMENTE AFECTAN MÁS A SU COMUNIDAD:

a) Delincuencia
b) Relaciones conflictivas con extranjeros
c) Drogadicción
d) Alcoholismo
e) Embarazo de adolescentes
f) Otro

_____

PERCEPCIÓN DEL PROYECTO

¿CONOCE QUÉ SON LAS ENERGÍAS RENOVABLES?

a) Si
b) No

¿SABES SOBRE EL PROYECTO QUE SE LLEVARÁ A CABO EN LOS TERRENOS CERCANOS A TU COMUNIDAD?

a) Si
b) No

SI CONOCES EL PROYECTO, ¿PUEDES COMPARTIR QUÉ INFORMACIÓN TIENES HASTA EL MOMENTO?

¿EL TERRENO DEL PROYECTO ES UTILIZADO POR MORADORES DE ESTA COMUNIDAD?

a) Si
b) No

¿EXISTEN ASPECTOS DE LA COMUNIDAD O EL VECINDARIO VALORAN Y ESPERAN QUE NO CAMBIEN DEBIDO AL PROYECTO?

a) Si
b) No

¿CONOCE QUÉ SON LAS ENERGÍAS RENOVABLES?

a) Mejora de la infraestructura local
b) Creación de empleos
c) Mejora en la calidad de vida
d) Oportunidades de comercio o negocios locales
e) Que ese terreno no sea usado como punto de droga
f) Que ese terreno no sea usado para facilitar la huida de delincuentes
g) Otro:

¿TIENES ALGUNA PREOCUPACIÓN O INQUIETUD EN RELACIÓN CON EL DESARROLLO DEL PROYECTO?

a) Si
b) No

¿ESTARÍAS INTERESADO/A EN PARTICIPAR EN REUNIONES RELACIONADAS CON EL DESARROLLO DEL PROYECTO?

a) Si
b) No

¿CÓMO PREFERIRÍAS RECIBIR INFORMACIÓN SOBRE EL PROYECTO Y SUS AVANCES?

a) Reuniones comunitarias
b) Folletos informativos
c) Redes sociales
d) Otro

¿CREES QUE EL PROYECTO TENDRÁ IMPACTO AMBIENTAL EN ESTA ZONA?

a) Si
b) No

¿CÓMO CALIFICARÍAS ESTE IMPACTO?

a) Positivo
b) Negativo

¿TIENES ALGUNA HABILIDAD O EXPERIENCIA QUE CREES QUE PODRÍA SER BENEFICIOSA PARA LA COMUNIDAD EN RELACIÓN CON ESTE PROYECTO?

a) Si
b) No

CON LA INFORMACIÓN QUE TIENE SOBRE ESTE PROYECTO, USTED:

a) Está de acuerdo con su ejecución
b) Está de acuerdo, pero con condiciones
c) No está de acuerdo con su ejecución

ANEXO VIII

RESULTADOS DE LAS ENCUESTAS

Nombre y Apellido: Nery Polanco
Número telefónico: 8295245272
Zona: Loma Blanca
Provincia: María Trinidad Sánchez
Municipio: Cabrera
Sección: Abreu
Otra Zona: El cruce del amapola

DATOS DEMOGRÁFICOS

EDAD
50

RANGO DE EDAD
50 a 59

SEXO
Femenino

ESTADO CIVIL
Viudo (a)

¿TRABAJA USTED ACTUALMENTE?
No

SI TRABAJA, TIPO DE TRABAJO

SI ES OTRO, ESPECIFIQUE

SI NO TRABAJA, ¿CUÁL ES SU CONDICIÓN?
Cuidado del hogar

SI ES OTRO, ESPECIFIQUE

¿QUIÉN O QUIÉNES APORTAN LOS PRINCIPALES INGRESOS DE ESTE HOGAR?

a) La misma persona encuestada
b) Padre
c) Madre
d) Hijo (a)
e) Pareja
f) Amigo/a que reside en la casa
g) Otro familiar que reside en la casa
h) Familiares residentes en el exterior
i) Programas sociales del gobierno
j) Otro ✓

Hermano, sobrino y tiene el plan del gobierno

SI LA PERSONA QUE APORTA MÁS INGRESOS AL HOGAR ES DIFERENTE A LA ENTREVISTADA, ¿CUÁL ES SU OCUPACIÓN?

a) Agricultor o ganadero
b) Comerciante o micro-empresario
c) Empleado u obrero del gobierno central o municipal
d) Empleado u obrero de empresas privadas
e) Empleador o patrón (jefe de empresa)
f) No profesional que trabaja por cuenta propia
g) Profesional o técnico que trabaja por cuenta propia
h) Servicio doméstico ✓
i) Trabajado(a) para un familiar o no familiar sin salario
j) Otro

¿APROXIMADAMENTE CUÁNTO ES EL GASTO MENSUAL DE SU HOGAR? (RD$)
10,000 a 15,000

NIVEL EDUCATIVO
Primario o básico

NACIONALIDAD
Dominicano/a

¿CUÁNTOS AÑOS TIENE VIVIENDO EN LA COMUNIDAD?
Mas de 15

SIN INCLUIR A USTED, LISTA DE PERSONAS QUE FORMAN PARTE DEL HOGAR:

Parentesco	Sexo	Edad

AGUA, SANEAMIENTO Y SALUD

¿CÓMO OBTIENE EL AGUA QUE CONSUME PARA TOMAR Y COCINAR?

a) Botellones ✓
b) Camión tanque
c) Llave de otra vivienda
d) Llave en la vivienda
e) Lluvia
f) Pozo propio
g) Pozo público
h) Río o arroyo ✓
i) Otro

¿CÓMO OBTIENE EL AGUA QUE CONSUME PARA TOMAR Y COCINAR?

a) Botellones
b) Camión tanque
c) Cisterna
d) Llave de otra vivienda
e) Llave en la vivienda
f) Llave pública
g) Lluvia
h) Pozo propio
i) Pozo público
j) Río o arroyo ✓
k) Otro

¿QUÉ TIPO DE SERVICIO SANITARIO TIENE ESTE HOGAR?

Letrina

¿LOS RESIDUOS DEL SERVICIO SANITARIO TERMINAN EN?

¿CÓMO SE DESHACEN DE LA BASURA?

La recoge el ayuntamiento

¿DÓNDE ACUDE CUANDO SE ENFERMA USTED O ALGÚN MIEMBRO DE LA FAMILIA?

Hospital público

¿A QUÉ DISTANCIA SE ENCUENTRA EL CENTRO DE SALUD MÁS CERCANO?

Entre cinco (5) y diez (10) kilómetros

¿A QUÉ DISTANCIA SE ENCUENTRA EL CENTRO DE SALUD MÁS CERCANO?

a) Chikungunya ✓
b) Cólera
c) Covid-19
d) Dengue
e) Diabetes
f) Enfermedad cardiovascular
g) Enfermedad de la piel
h) Enfermedad gastrointestinal
i) Enfermedad respiratoria aguda
j) Leptospirosis
k) Parasitismo
l) Piquiña o escabiosis
m) Presión sanguínea
n) Tumores cancerígenos
o) Otro

Tienen seguro médico en la familia:

Si

Tipo de seguro:

Subsidiado (Senasa pagado totalmente por el gobierno)

SITUACIÓN AMBIENTAL Y SOCIAL

¿CUÁLES DE LAS SIGUIENTES FUENTES DE CONTAMINACIÓN AFECTAN A SU HOGAR?

a) Acumulación de basura
b) Aguas estancadas ✓
c) Bomba de gasolina
d) Cañada con basura o agua contaminada
e) Desechos o residuos de fábrica, taller, hospital
f) Envasadora de gas
g) Fábrica de productos químicos
h) Humo o gases de fábrica
i) Música alta de bares, colmados o vecinos
j) Pocilga o granja
k) Polvo por calles o carreteras sin pavimentar
l) Quema de Basura ✓
m) Ruido de vehículos y motores
n) Ruidos de fábrica o taller
o) Ruidos y/o humos de planta eléctrica
p) Vertederos cerca de viviendas
q) Otro

¿CUÁLES DE LAS SIGUIENTES AMENAZAS AFECTAN A SU HOGAR?

a) Ciclones
b) Derrumbes o deslizamiento de tierra
c) Desprendimiento de rocas Hundimiento de tierra
d) Incendios forestales
e) Inundaciones
f) Lluvias torrenciales
g) Sequía
h) Terremotos
i) Tornados
j) Otro

CUÁLES CREE USTED QUE SON LAS NECESIDADES MÁS SENTIDAS EN SU COMUNIDAD:

a) Oportunidades de empleo ✓
b) Servicio de agua ✓
c) Energía eléctrica ✓
d) Acceso a servicios hospitalarios ✓
e) Acceso a servicios educativos y formación técnica
f) Otro

CUÁLES CREE USTED QUE SON LOS PROBLEMAS QUE ACTUALMENTE AFECTAN MÁS A SU COMUNIDAD:

a) Delincuencia ✓
b) Relaciones conflictivas con extranjeros
c) Drogadicción
d) Alcoholismo
e) Embarazo de adolescentes
f) Otro

PERCEPCIÓN DEL PROYECTO

¿CONOCE QUÉ SON LAS ENERGÍAS RENOVABLES?

No

¿SABES SOBRE EL PROYECTO QUE SE LLEVARÁ A CABO EN LOS TERRENOS CERCANOS A TU COMUNIDAD?

No

SI CONOCES EL PROYECTO, ¿PUEDES COMPARTIR QUÉ INFORMACIÓN TIENES HASTA EL MOMENTO?

¿EL TERRENO DEL PROYECTO ES UTILIZADO POR MORADORES DE ESTA COMUNIDAD?

No

¿EXISTEN ASPECTOS DE LA COMUNIDAD O EL VECINDARIO VALORAN Y ESPERAN QUE NO CAMBIEN DEBIDO AL PROYECTO?

No

¿CONOCE QUÉ SON LAS ENERGÍAS RENOVABLES?

a) Mejora de la infraestructura local	✓
b) Creación de empleos	✓
c) Mejora en la calidad de vida	✓
d) Oportunidades de comercio o negocios locales	✓
e) Que ese terreno no sea usado como punto de droga	✓
f) Que ese terreno no sea usado para facilitar la huida de delincuentes	✓
g) Otro:	

¿TIENES ALGUNA PREOCUPACIÓN O INQUIETUD EN RELACIÓN CON EL DESARROLLO DEL PROYECTO?

No

¿ESTARÍAS INTERESADO/A EN PARTICIPAR EN REUNIONES RELACIONADAS CON EL DESARROLLO DEL PROYECTO?

Si

¿CÓMO PREFERIRÍAS RECIBIR INFORMACIÓN SOBRE EL PROYECTO Y SUS AVANCES?

a) Reuniones comunitarias	✓
b) Folletos informativos	
c) Redes sociales	
d) Otro	

¿CREES QUE EL PROYECTO TENDRÁ IMPACTO AMBIENTAL EN ESTA ZONA?

Si

¿CÓMO CALIFICARÍAS ESTE IMPACTO?

Positivo

¿TIENES ALGUNA HABILIDAD O EXPERIENCIA QUE CREES QUE PODRÍA SER BENEFICIOSA PARA LA COMUNIDAD EN RELACIÓN CON ESTE PROYECTO?

No

CON LA INFORMACIÓN QUE TIENE SOBRE ESTE PROYECTO, USTED:

Esta de acuerdo con su ejecución

Nombre y Apellido: Mariza alonso
Número telefónico: 8297785192
Zona: Loma Blanca
Provincia: María Trinidad Sánchez
Municipio: Cabrera
Sección: Abreu
Otra Zona: Cruce de la amapola

DATOS DEMOGRÁFICOS

EDAD
57

RANGO DE EDAD
50 a 59

SEXO
Femenino

ESTADO CIVIL
Unido (a)

¿TRABAJA USTED ACTUALMENTE?
No

SI TRABAJA, TIPO DE TRABAJO

SI ES OTRO, ESPECIFIQUE

SI NO TRABAJA, ¿CUÁL ES SU CONDICIÓN?
Cuidado del hogar

SI ES OTRO, ESPECIFIQUE

¿QUIÉN O QUIÉNES APORTAN LOS PRINCIPALES INGRESOS DE ESTE HOGAR?

a) La misma persona encuestada
b) Padre
c) Madre
d) Hijo (a) ✓
e) Pareja
f) Amigo/a que reside en la casa
g) Otro familiar que reside en la casa
h) Familiares residentes en el exterior
i) Programas sociales del gobierno
j) Otro

SI LA PERSONA QUE APORTA MÁS INGRESOS AL HOGAR ES DIFERENTE A LA ENTREVISTADA, ¿CUÁL ES SU OCUPACIÓN?

a) Agricultor o ganadero
b) Comerciante o micro-empresario ✓
c) Empleado u obrero del gobierno central o municipal
d) Empleado u obrero de empresas privadas
e) Empleador o patrón (jefe de empresa)
f) No profesional que trabaja por cuenta propia
g) Profesional o técnico que trabaja por cuenta propia
h) Servicio doméstico
i) Trabajado(a) para un familiar o no familiar sin salario
j) Otro

¿APROXIMADAMENTE CUÁNTO ES EL GASTO MENSUAL DE SU HOGAR? (RD$)
15,001 a 20,000

NIVEL EDUCATIVO
Secundario o medio

NACIONALIDAD
Dominicano/a

¿CUÁNTOS AÑOS TIENE VIVIENDO EN LA COMUNIDAD?
Mas de 15

SIN INCLUIR A USTED, LISTA DE PERSONAS QUE FORMAN PARTE DEL HOGAR:

Parentesco	Sexo	Edad
Esposo/a o marido (Cuando esta casado)	Masculino	70

AGUA, SANEAMIENTO Y SALUD

¿CÓMO OBTIENE EL AGUA QUE CONSUME PARA TOMAR Y COCINAR?

a) Botellones ✓
b) Camión tanque
c) Llave de otra vivienda
d) Llave en la vivienda
e) Lluvia
f) Pozo propio
g) Pozo público
h) Río o arroyo
i) Otro

¿CÓMO OBTIENE EL AGUA QUE CONSUME PARA TOMAR Y COCINAR?

a) Botellones
b) Camión tanque
c) Cisterna
d) Llave de otra vivienda
e) Llave en la vivienda ✓
f) Llave pública
g) Lluvia
h) Pozo propio
i) Pozo público
j) Río o arroyo
k) Otro

¿QUÉ TIPO DE SERVICIO SANITARIO TIENE ESTE HOGAR?

Letrina

¿LOS RESIDUOS DEL SERVICIO SANITARIO TERMINAN EN?

¿CÓMO SE DESHACEN DE LA BASURA?

La recoge el ayuntamiento

¿DÓNDE ACUDE CUANDO SE ENFERMA USTED O ALGÚN MIEMBRO DE LA FAMILIA?

Hospital público

¿A QUÉ DISTANCIA SE ENCUENTRA EL CENTRO DE SALUD MÁS CERCANO?

Entre cinco (5) y diez (10) kilómetros

¿A QUÉ DISTANCIA SE ENCUENTRA EL CENTRO DE SALUD MÁS CERCANO?

a) Chikungunya
b) Cólera
c) Covid-19 ✓
d) Dengue
e) Diabetes
f) Enfermedad cardiovascular
g) Enfermedad de la piel
h) Enfermedad gastrointestinal
i) Enfermedad respiratoria aguda
j) Leptospirosis
k) Parasitismo
l) Piquiña o escabiosis
m) Presión sanguínea
n) Tumores cancerígenos
o) Otro

Tienen seguro médico en la familia:

Si

Tipo de seguro:

Subsidiado (Senasa pagado totalmente por el gobierno)

SITUACIÓN AMBIENTAL Y SOCIAL

¿CUÁLES DE LAS SIGUIENTES FUENTES DE CONTAMINACIÓN AFECTAN A SU HOGAR?

a) Acumulación de basura
b) Aguas estancadas ✓
c) Bomba de gasolina
d) Cañada con basura o agua contaminada
e) Desechos o residuos de fábrica, taller, hospital
f) Envasadora de gas
g) Fábrica de productos químicos
h) Humo o gases de fábrica
i) Música alta de bares, colmados o vecinos
j) Pocilga o granja
k) Polvo por calles o carreteras sin pavimentar
l) Quema de Basura ✓
m) Ruido de vehículos y motores
n) Ruidos de fábrica o taller
o) Ruidos y/o humos de planta eléctrica
p) Vertederos cerca de viviendas
q) Otro

¿CUÁLES DE LAS SIGUIENTES AMENAZAS AFECTAN A SU HOGAR?

a) Ciclones
b) Derrumbes o deslizamiento de tierra
c) Desprendimiento de rocas Hundimiento de tierra
d) Incendios forestales
e) Inundaciones
f) Lluvias torrenciales
g) Sequía
h) Terremotos
i) Tornados
j) Otro

CUÁLES CREE USTED QUE SON LAS NECESIDADES MÁS SENTIDAS EN SU COMUNIDAD:

a) Oportunidades de empleo ✓
b) Servicio de agua ✓
c) Energía eléctrica
d) Acceso a servicios hospitalarios ✓
e) Acceso a servicios educativos y formación técnica
f) Otro

CUÁLES CREE USTED QUE SON LOS PROBLEMAS QUE ACTUALMENTE AFECTAN MÁS A SU COMUNIDAD:

a) Delincuencia ✓
b) Relaciones conflictivas con extranjeros
c) Drogadicción
d) Alcoholismo
e) Embarazo de adolescentes
f) Otro

PERCEPCIÓN DEL PROYECTO

¿CONOCE QUÉ SON LAS ENERGÍAS RENOVABLES?

Si

¿SABES SOBRE EL PROYECTO QUE SE LLEVARÁ A CABO EN LOS TERRENOS CERCANOS A TU COMUNIDAD?

Si

SI CONOCES EL PROYECTO, ¿PUEDES COMPARTIR QUÉ INFORMACIÓN TIENES HASTA EL MOMENTO?

¿EL TERRENO DEL PROYECTO ES UTILIZADO POR MORADORES DE ESTA COMUNIDAD?

No

¿EXISTEN ASPECTOS DE LA COMUNIDAD O EL VECINDARIO VALORAN Y ESPERAN QUE NO CAMBIEN DEBIDO AL PROYECTO?

No

¿CONOCE QUÉ SON LAS ENERGÍAS RENOVABLES?

a) Mejora de la infraestructura local	✓
b) Creación de empleos	✓
c) Mejora en la calidad de vida	✓
d) Oportunidades de comercio o negocios locales	✓
e) Que ese terreno no sea usado como punto de droga	✓
f) Que ese terreno no sea usado para facilitar la huida de delincuentes	✓
g) Otro:	

¿TIENES ALGUNA PREOCUPACIÓN O INQUIETUD EN RELACIÓN CON EL DESARROLLO DEL PROYECTO?

No

¿ESTARÍAS INTERESADO/A EN PARTICIPAR EN REUNIONES RELACIONADAS CON EL DESARROLLO DEL PROYECTO?

Si

¿CÓMO PREFERIRÍAS RECIBIR INFORMACIÓN SOBRE EL PROYECTO Y SUS AVANCES?

a) Reuniones comunitarias	✓
b) Folletos informativos	
c) Redes sociales	
d) Otro	

¿CREES QUE EL PROYECTO TENDRÁ IMPACTO AMBIENTAL EN ESTA ZONA?

Si

¿CÓMO CALIFICARÍAS ESTE IMPACTO?

Positivo

¿TIENES ALGUNA HABILIDAD O EXPERIENCIA QUE CREES QUE PODRÍA SER BENEFICIOSA PARA LA COMUNIDAD EN RELACIÓN CON ESTE PROYECTO?

No

CON LA INFORMACIÓN QUE TIENE SOBRE ESTE PROYECTO, USTED:

Esta de acuerdo con su ejecución

Nombre y Apellido: Tatiana García
Número telefónico: 8097893027
Zona: Los Romedillos
Provincia: María Trinidad Sánchez
Municipio: Cabrera
Sección: Abreu
Otra Zona:

DATOS DEMOGRÁFICOS

EDAD
23

RANGO DE EDAD
20 a 29

SEXO
Masculino

ESTADO CIVIL
Unido (a)

¿TRABAJA USTED ACTUALMENTE?
Si

SI TRABAJA, TIPO DE TRABAJO
Comerciante o micro-empresario

SI ES OTRO, ESPECIFIQUE

SI NO TRABAJA, ¿CUÁL ES SU CONDICIÓN?

SI ES OTRO, ESPECIFIQUE

¿QUIÉN O QUIÉNES APORTAN LOS PRINCIPALES INGRESOS DE ESTE HOGAR?

a) La misma persona encuestada ✓
b) Padre
c) Madre
d) Hijo (a)
e) Pareja
f) Amigo/a que reside en la casa
g) Otro familiar que reside en la casa
h) Familiares residentes en el exterior
i) Programas sociales del gobierno
j) Otro

SI LA PERSONA QUE APORTA MÁS INGRESOS AL HOGAR ES DIFERENTE A LA ENTREVISTADA, ¿CUÁL ES SU OCUPACIÓN?

a) Agricultor o ganadero
b) Comerciante o micro-empresario
c) Empleado u obrero del gobierno central o municipal
d) Empleado u obrero de empresas privadas
e) Empleador o patrón (jefe de empresa)
f) No profesional que trabaja por cuenta propia
g) Profesional o técnico que trabaja por cuenta propia
h) Servicio doméstico
i) Trabajado(a) para un familiar o no familiar sin salario
j) Otro

¿APROXIMADAMENTE CUÁNTO ES EL GASTO MENSUAL DE SU HOGAR? (RD$)
15,001 a 20,000

NIVEL EDUCATIVO
Secundario o medio

NACIONALIDAD
Dominicano/a

¿CUÁNTOS AÑOS TIENE VIVIENDO EN LA COMUNIDAD?
Mas de 15

SIN INCLUIR A USTED, LISTA DE PERSONAS QUE FORMAN PARTE DEL HOGAR:

Parentesco	Sexo	Edad
Esposo/a o marido (Cuando esta casado)	Femenino	20
Hijo/a		6
Hijo/a		4
Hijo/a		6

AGUA, SANEAMIENTO Y SALUD

¿CÓMO OBTIENE EL AGUA QUE CONSUME PARA TOMAR Y COCINAR?

a) Botellones ✓
b) Camión tanque
c) Llave de otra vivienda
d) Llave en la vivienda ✓
e) Lluvia
f) Pozo propio
g) Pozo público
h) Río o arroyo
i) Otro

¿CÓMO OBTIENE EL AGUA QUE CONSUME PARA TOMAR Y COCINAR?

a) Botellones
b) Camión tanque
c) Cisterna
d) Llave de otra vivienda
e) Llave en la vivienda ✓
f) Llave pública
g) Lluvia
h) Pozo propio
i) Pozo público
j) Río o arroyo
k) Otro

¿QUÉ TIPO DE SERVICIO SANITARIO TIENE ESTE HOGAR?

Letrina

¿LOS RESIDUOS DEL SERVICIO SANITARIO TERMINAN EN?

¿CÓMO SE DESHACEN DE LA BASURA?

La recoge el ayuntamiento

¿DÓNDE ACUDE CUANDO SE ENFERMA USTED O ALGÚN MIEMBRO DE LA FAMILIA?

Hospital público

¿A QUÉ DISTANCIA SE ENCUENTRA EL CENTRO DE SALUD MÁS CERCANO?

Entre cinco (5) y diez (10) kilómetros

¿A QUÉ DISTANCIA SE ENCUENTRA EL CENTRO DE SALUD MÁS CERCANO?

a) Chikungunya
b) Cólera
c) Covid-19
d) Dengue
e) Diabetes
f) Enfermedad cardiovascular
g) Enfermedad de la piel
h) Enfermedad gastrointestinal
i) Enfermedad respiratoria aguda
j) Leptospirosis
k) Parasitismo
l) Piquiña o escabiosis
m) Presión sanguínea
n) Tumores cancerígenos
o) Otro

Tienen seguro médico en la familia:

Si

Tipo de seguro:

Contributivo (pagado por empleado y el empleador)

SITUACIÓN AMBIENTAL Y SOCIAL

¿CUÁLES DE LAS SIGUIENTES FUENTES DE CONTAMINACIÓN AFECTAN A SU HOGAR?

a) Acumulación de basura
b) Aguas estancadas
c) Bomba de gasolina
d) Cañada con basura o agua contaminada
e) Desechos o residuos de fábrica, taller, hospital
f) Envasadora de gas
g) Fábrica de productos químicos
h) Humo o gases de fábrica
i) Música alta de bares, colmados o vecinos
j) Pocilga o granja
k) Polvo por calles o carreteras sin pavimentar
l) Quema de Basura
m) Ruido de vehículos y motores
n) Ruidos de fábrica o taller
o) Ruidos y/o humos de planta eléctrica
p) Vertederos cerca de viviendas
q) Otro

¿CUÁLES DE LAS SIGUIENTES AMENAZAS AFECTAN A SU HOGAR?

a) Ciclones
b) Derrumbes o deslizamiento de tierra
c) Desprendimiento de rocas Hundimiento de tierra
d) Incendios forestales
e) Inundaciones
f) Lluvias torrenciales
g) Sequía
h) Terremotos
i) Tornados
j) Otro

CUÁLES CREE USTED QUE SON LAS NECESIDADES MÁS SENTIDAS EN SU COMUNIDAD:

a) Oportunidades de empleo ✓
b) Servicio de agua ✓
c) Energía eléctrica ✓
d) Acceso a servicios hospitalarios ✓
e) Acceso a servicios educativos y formación técnica
f) Otro

CUÁLES CREE USTED QUE SON LOS PROBLEMAS QUE ACTUALMENTE AFECTAN MÁS A SU COMUNIDAD:

a) Delincuencia ✓
b) Relaciones conflictivas con extranjeros
c) Drogadicción
d) Alcoholismo
e) Embarazo de adolescentes
f) Otro

PERCEPCIÓN DEL PROYECTO

¿CONOCE QUÉ SON LAS ENERGÍAS RENOVABLES?

Si

¿SABES SOBRE EL PROYECTO QUE SE LLEVARÁ A CABO EN LOS TERRENOS CERCANOS A TU COMUNIDAD?

No

SI CONOCES EL PROYECTO, ¿PUEDES COMPARTIR QUÉ INFORMACIÓN TIENES HASTA EL MOMENTO?

¿EL TERRENO DEL PROYECTO ES UTILIZADO POR MORADORES DE ESTA COMUNIDAD?

No

¿EXISTEN ASPECTOS DE LA COMUNIDAD O EL VECINDARIO VALORAN Y ESPERAN QUE NO CAMBIEN DEBIDO AL PROYECTO?

No

¿CONOCE QUÉ SON LAS ENERGÍAS RENOVABLES?

a) Mejora de la infraestructura local	✓
b) Creación de empleos	✓
c) Mejora en la calidad de vida	✓
d) Oportunidades de comercio o negocios locales	✓
e) Que ese terreno no sea usado como punto de droga	✓
f) Que ese terreno no sea usado para facilitar la huida de delincuentes	✓
g) Otro:	

¿TIENES ALGUNA PREOCUPACIÓN O INQUIETUD EN RELACIÓN CON EL DESARROLLO DEL PROYECTO?

No

¿ESTARÍAS INTERESADO/A EN PARTICIPAR EN REUNIONES RELACIONADAS CON EL DESARROLLO DEL PROYECTO?

Si

¿CÓMO PREFERIRÍAS RECIBIR INFORMACIÓN SOBRE EL PROYECTO Y SUS AVANCES?

a) Reuniones comunitarias	✓
b) Folletos informativos	
c) Redes sociales	
d) Otro	

¿CREES QUE EL PROYECTO TENDRÁ IMPACTO AMBIENTAL EN ESTA ZONA?

Si

¿CÓMO CALIFICARÍAS ESTE IMPACTO?

Positivo

¿TIENES ALGUNA HABILIDAD O EXPERIENCIA QUE CREES QUE PODRÍA SER BENEFICIOSA PARA LA COMUNIDAD EN RELACIÓN CON ESTE PROYECTO?

No

CON LA INFORMACIÓN QUE TIENE SOBRE ESTE PROYECTO, USTED:

Esta de acuerdo con su ejecución

Nombre y Apellido: Pablo Miguel Guzmán
Número telefónico: 8494016485
Zona: Los Romedillos
Provincia: María Trinidad Sánchez

Municipio: Cabrera
Sección: Abreu
Otra Zona:

DATOS DEMOGRÁFICOS

EDAD
64

RANGO DE EDAD
60 o más

SEXO
Femenino

ESTADO CIVIL
Casado (a)

¿TRABAJA USTED ACTUALMENTE?
Si

SI TRABAJA, TIPO DE TRABAJO
Comerciante o micro-empresario

SI ES OTRO, ESPECIFIQUE

SI NO TRABAJA, ¿CUÁL ES SU CONDICIÓN?

SI ES OTRO, ESPECIFIQUE

¿QUIÉN O QUIÉNES APORTAN LOS PRINCIPALES INGRESOS DE ESTE HOGAR?

a) La misma persona encuestada ✓
b) Padre
c) Madre
d) Hijo (a)
e) Pareja
f) Amigo/a que reside en la casa
g) Otro familiar que reside en la casa
h) Familiares residentes en el exterior
i) Programas sociales del gobierno
j) Otro

SI LA PERSONA QUE APORTA MÁS INGRESOS AL HOGAR ES DIFERENTE A LA ENTREVISTADA, ¿CUÁL ES SU OCUPACIÓN?

a) Agricultor o ganadero
b) Comerciante o micro-empresario
c) Empleado u obrero del gobierno central o municipal
d) Empleado u obrero de empresas privadas
e) Empleador o patrón (jefe de empresa)
f) No profesional que trabaja por cuenta propia
g) Profesional o técnico que trabaja por cuenta propia
h) Servicio doméstico
i) Trabajado(a) para un familiar o no familiar sin salario
j) Otro

¿APROXIMADAMENTE CUÁNTO ES EL GASTO MENSUAL DE SU HOGAR? (RD$)
10,000 a 15,000

NIVEL EDUCATIVO
Primario o básico

NACIONALIDAD
Dominicano/a

¿CUÁNTOS AÑOS TIENE VIVIENDO EN LA COMUNIDAD?
Mas de 15

SIN INCLUIR A USTED, LISTA DE PERSONAS QUE FORMAN PARTE DEL HOGAR:

Parentesco	Sexo	Edad
Esposo/a o marido (Cuando esta casado)	Femenino	54

AGUA, SANEAMIENTO Y SALUD

¿CÓMO OBTIENE EL AGUA QUE CONSUME PARA TOMAR Y COCINAR?

a) Botellones
b) Camión tanque
c) Llave de otra vivienda
d) Llave en la vivienda ✓
e) Lluvia ✓
f) Pozo propio
g) Pozo público
h) Río o arroyo
i) Otro

¿CÓMO OBTIENE EL AGUA QUE CONSUME PARA TOMAR Y COCINAR?

a) Botellones
b) Camión tanque
c) Cisterna
d) Llave de otra vivienda
e) Llave en la vivienda ✓
f) Llave pública
g) Lluvia ✓
h) Pozo propio
i) Pozo público
j) Río o arroyo
k) Otro

¿QUÉ TIPO DE SERVICIO SANITARIO TIENE ESTE HOGAR?

Letrina

¿LOS RESIDUOS DEL SERVICIO SANITARIO TERMINAN EN?

¿CÓMO SE DESHACEN DE LA BASURA?

La recoge el ayuntamiento

¿DÓNDE ACUDE CUANDO SE ENFERMA USTED O ALGÚN MIEMBRO DE LA FAMILIA?

Centro público de atención primaria

¿A QUÉ DISTANCIA SE ENCUENTRA EL CENTRO DE SALUD MÁS CERCANO?

Entre cinco (5) y diez (10) kilómetros

¿A QUÉ DISTANCIA SE ENCUENTRA EL CENTRO DE SALUD MÁS CERCANO?

a) Chikungunya
b) Cólera
c) Covid-19
d) Dengue
e) Diabetes
f) Enfermedad cardiovascular
g) Enfermedad de la piel
h) Enfermedad gastrointestinal
i) Enfermedad respiratoria aguda
j) Leptospirosis
k) Parasitismo
l) Piquiña o escabiosis
m) Presión sanguínea
n) Tumores cancerígenos
o) Otro

Tienen seguro médico en la familia:

Si

Tipo de seguro:

Subsidiado (Senasa pagado totalmente por el gobierno)

SITUACIÓN AMBIENTAL Y SOCIAL

¿CUÁLES DE LAS SIGUIENTES FUENTES DE CONTAMINACIÓN AFECTAN A SU HOGAR?

a) Acumulación de basura
b) Aguas estancadas ✓
c) Bomba de gasolina
d) Cañada con basura o agua contaminada
e) Desechos o residuos de fábrica, taller, hospital
f) Envasadora de gas
g) Fábrica de productos químicos
h) Humo o gases de fábrica
i) Música alta de bares, colmados o vecinos
j) Pocilga o granja
k) Polvo por calles o carreteras sin pavimentar
l) Quema de Basura
m) Ruido de vehículos y motores
n) Ruidos de fábrica o taller
o) Ruidos y/o humos de planta eléctrica
p) Vertederos cerca de viviendas
q) Otro

¿CUÁLES DE LAS SIGUIENTES AMENAZAS AFECTAN A SU HOGAR?

a) Ciclones
b) Derrumbes o deslizamiento de tierra
c) Desprendimiento de rocas Hundimiento de tierra
d) Incendios forestales
e) Inundaciones
f) Lluvias torrenciales
g) Sequía
h) Terremotos
i) Tornados
j) Otro

CUÁLES CREE USTED QUE SON LAS NECESIDADES MÁS SENTIDAS EN SU COMUNIDAD:

a) Oportunidades de empleo ✓
b) Servicio de agua ✓
c) Energía eléctrica ✓
d) Acceso a servicios hospitalarios ✓
e) Acceso a servicios educativos y formación técnica
f) Otro

CUÁLES CREE USTED QUE SON LOS PROBLEMAS QUE ACTUALMENTE AFECTAN MÁS A SU COMUNIDAD:

a) Delincuencia ✓
b) Relaciones conflictivas con extranjeros
c) Drogadicción
d) Alcoholismo
e) Embarazo de adolescentes
f) Otro

PERCEPCIÓN DEL PROYECTO

¿CONOCE QUÉ SON LAS ENERGÍAS RENOVABLES?

Si

¿SABES SOBRE EL PROYECTO QUE SE LLEVARÁ A CABO EN LOS TERRENOS CERCANOS A TU COMUNIDAD?

Si

SI CONOCES EL PROYECTO, ¿PUEDES COMPARTIR QUÉ INFORMACIÓN TIENES HASTA EL MOMENTO?

¿EL TERRENO DEL PROYECTO ES UTILIZADO POR MORADORES DE ESTA COMUNIDAD?

No

¿EXISTEN ASPECTOS DE LA COMUNIDAD O EL VECINDARIO VALORAN Y ESPERAN QUE NO CAMBIEN DEBIDO AL PROYECTO?

No

¿CONOCE QUÉ SON LAS ENERGÍAS RENOVABLES?

a) Mejora de la infraestructura local	✓
b) Creación de empleos	✓
c) Mejora en la calidad de vida	✓
d) Oportunidades de comercio o negocios locales	✓
e) Que ese terreno no sea usado como punto de droga	✓
f) Que ese terreno no sea usado para facilitar la huida de delincuentes	✓
g) Otro:	

¿TIENES ALGUNA PREOCUPACIÓN O INQUIETUD EN RELACIÓN CON EL DESARROLLO DEL PROYECTO?

No

¿ESTARÍAS INTERESADO/A EN PARTICIPAR EN REUNIONES RELACIONADAS CON EL DESARROLLO DEL PROYECTO?

Si

¿CÓMO PREFERIRÍAS RECIBIR INFORMACIÓN SOBRE EL PROYECTO Y SUS AVANCES?

a) Reuniones comunitarias	✓
b) Folletos informativos	
c) Redes sociales	
d) Otro	

¿CREES QUE EL PROYECTO TENDRÁ IMPACTO AMBIENTAL EN ESTA ZONA?

Si

¿CÓMO CALIFICARÍAS ESTE IMPACTO?

Positivo

¿TIENES ALGUNA HABILIDAD O EXPERIENCIA QUE CREES QUE PODRÍA SER BENEFICIOSA PARA LA COMUNIDAD EN RELACIÓN CON ESTE PROYECTO?

No

CON LA INFORMACIÓN QUE TIENE SOBRE ESTE PROYECTO, USTED:

Esta de acuerdo con su ejecución

Nombre y Apellido: Josefina Pérez
Número telefónico: 8098398394
Zona: Los Romedillos
Provincia: María Trinidad Sánchez

Municipio: Cabrera
Sección: Abreu
Otra Zona:

DATOS DEMOGRÁFICOS

EDAD
42

RANGO DE EDAD
40 a 49

SEXO
Femenino

ESTADO CIVIL
Casado (a)

¿TRABAJA USTED ACTUALMENTE?
Si

SI TRABAJA, TIPO DE TRABAJO
Comerciante o micro-empresario

SI ES OTRO, ESPECIFIQUE

SI NO TRABAJA, ¿CUÁL ES SU CONDICIÓN?

SI ES OTRO, ESPECIFIQUE

¿QUIÉN O QUIÉNES APORTAN LOS PRINCIPALES INGRESOS DE ESTE HOGAR?

a) La misma persona encuestada ✓
b) Padre
c) Madre
d) Hijo (a)
e) Pareja
f) Amigo/a que reside en la casa
g) Otro familiar que reside en la casa
h) Familiares residentes en el exterior
i) Programas sociales del gobierno
j) Otro

SI LA PERSONA QUE APORTA MÁS INGRESOS AL HOGAR ES DIFERENTE A LA ENTREVISTADA, ¿CUÁL ES SU OCUPACIÓN?

a) Agricultor o ganadero
b) Comerciante o micro-empresario
c) Empleado u obrero del gobierno central o municipal
d) Empleado u obrero de empresas privadas
e) Empleador o patrón (jefe de empresa)
f) No profesional que trabaja por cuenta propia
g) Profesional o técnico que trabaja por cuenta propia
h) Servicio doméstico
i) Trabajado(a) para un familiar o no familiar sin salario
j) Otro

¿APROXIMADAMENTE CUÁNTO ES EL GASTO MENSUAL DE SU HOGAR? (RD$)
15,001 a 20,000

NIVEL EDUCATIVO
Secundario o medio

NACIONALIDAD
Dominicano/a

¿CUÁNTOS AÑOS TIENE VIVIENDO EN LA COMUNIDAD?
Mas de 15

SIN INCLUIR A USTED, LISTA DE PERSONAS QUE FORMAN PARTE DEL HOGAR:

Parentesco	Sexo	Edad
Esposo/a o marido (Cuando esta casado)	Masculino	58
Hijo/a	Femenino	18

AGUA, SANEAMIENTO Y SALUD

¿CÓMO OBTIENE EL AGUA QUE CONSUME PARA TOMAR Y COCINAR?

a) Botellones ✓
b) Camión tanque
c) Llave de otra vivienda
d) Llave en la vivienda
e) Lluvia
f) Pozo propio
g) Pozo público
h) Río o arroyo
i) Otro

¿CÓMO OBTIENE EL AGUA QUE CONSUME PARA TOMAR Y COCINAR?

a) Botellones
b) Camión tanque
c) Cisterna
d) Llave de otra vivienda
e) Llave en la vivienda ✓
f) Llave pública
g) Lluvia
h) Pozo propio
i) Pozo público
j) Río o arroyo
k) Otro

¿QUÉ TIPO DE SERVICIO SANITARIO TIENE ESTE HOGAR?

Letrina

¿LOS RESIDUOS DEL SERVICIO SANITARIO TERMINAN EN?

¿CÓMO SE DESHACEN DE LA BASURA?

La recoge el ayuntamiento

¿DÓNDE ACUDE CUANDO SE ENFERMA USTED O ALGÚN MIEMBRO DE LA FAMILIA?

Centro público de atención primaria

¿A QUÉ DISTANCIA SE ENCUENTRA EL CENTRO DE SALUD MÁS CERCANO?

Entre cinco (5) y diez (10) kilómetros

¿A QUÉ DISTANCIA SE ENCUENTRA EL CENTRO DE SALUD MÁS CERCANO?

a) Chikungunya
b) Cólera
c) Covid-19
d) Dengue
e) Diabetes
f) Enfermedad cardiovascular
g) Enfermedad de la piel
h) Enfermedad gastrointestinal
i) Enfermedad respiratoria aguda
j) Leptospirosis
k) Parasitismo
l) Piquiña o escabiosis
m) Presión sanguínea
n) Tumores cancerígenos
o) Otro

Tienen seguro médico en la familia:

Si

Tipo de seguro:

Subsidiado (Senasa pagado totalmente por el gobierno)

SITUACIÓN AMBIENTAL Y SOCIAL

¿CUÁLES DE LAS SIGUIENTES FUENTES DE CONTAMINACIÓN AFECTAN A SU HOGAR?

a) Acumulación de basura
b) Aguas estancadas ✓
c) Bomba de gasolina
d) Cañada con basura o agua contaminada
e) Desechos o residuos de fábrica, taller, hospital
f) Envasadora de gas
g) Fábrica de productos químicos
h) Humo o gases de fábrica
i) Música alta de bares, colmados o vecinos
j) Pocilga o granja
k) Polvo por calles o carreteras sin pavimentar
l) Quema de Basura
m) Ruido de vehículos y motores
n) Ruidos de fábrica o taller
o) Ruidos y/o humos de planta eléctrica
p) Vertederos cerca de viviendas
q) Otro

¿CUÁLES DE LAS SIGUIENTES AMENAZAS AFECTAN A SU HOGAR?

a) Ciclones
b) Derrumbes o deslizamiento de tierra
c) Desprendimiento de rocas Hundimiento de tierra
d) Incendios forestales
e) Inundaciones
f) Lluvias torrenciales
g) Sequía
h) Terremotos
i) Tornados
j) Otro

CUÁLES CREE USTED QUE SON LAS NECESIDADES MÁS SENTIDAS EN SU COMUNIDAD:

a) Oportunidades de empleo ✓
b) Servicio de agua ✓
c) Energía eléctrica ✓
d) Acceso a servicios hospitalarios ✓
e) Acceso a servicios educativos y formación técnica
f) Otro

CUÁLES CREE USTED QUE SON LOS PROBLEMAS QUE ACTUALMENTE AFECTAN MÁS A SU COMUNIDAD:

a) Delincuencia ✓
b) Relaciones conflictivas con extranjeros
c) Drogadicción
d) Alcoholismo
e) Embarazo de adolescentes
f) Otro

PERCEPCIÓN DEL PROYECTO

¿CONOCE QUÉ SON LAS ENERGÍAS RENOVABLES?

Si

¿SABES SOBRE EL PROYECTO QUE SE LLEVARÁ A CABO EN LOS TERRENOS CERCANOS A TU COMUNIDAD?

No

SI CONOCES EL PROYECTO, ¿PUEDES COMPARTIR QUÉ INFORMACIÓN TIENES HASTA EL MOMENTO?

¿EL TERRENO DEL PROYECTO ES UTILIZADO POR MORADORES DE ESTA COMUNIDAD?

No

¿EXISTEN ASPECTOS DE LA COMUNIDAD O EL VECINDARIO VALORAN Y ESPERAN QUE NO CAMBIEN DEBIDO AL PROYECTO?

No

¿CONOCE QUÉ SON LAS ENERGÍAS RENOVABLES?

a) Mejora de la infraestructura local	✓
b) Creación de empleos	✓
c) Mejora en la calidad de vida	✓
d) Oportunidades de comercio o negocios locales	✓
e) Que ese terreno no sea usado como punto de droga	✓
f) Que ese terreno no sea usado para facilitar la huida de delincuentes	✓
g) Otro:	

¿TIENES ALGUNA PREOCUPACIÓN O INQUIETUD EN RELACIÓN CON EL DESARROLLO DEL PROYECTO?

No

¿ESTARÍAS INTERESADO/A EN PARTICIPAR EN REUNIONES RELACIONADAS CON EL DESARROLLO DEL PROYECTO?

Si

¿CÓMO PREFERIRÍAS RECIBIR INFORMACIÓN SOBRE EL PROYECTO Y SUS AVANCES?

a) Reuniones comunitarias	✓
b) Folletos informativos	
c) Redes sociales	
d) Otro	

¿CREES QUE EL PROYECTO TENDRÁ IMPACTO AMBIENTAL EN ESTA ZONA?

Si

¿CÓMO CALIFICARÍAS ESTE IMPACTO?

Positivo

¿TIENES ALGUNA HABILIDAD O EXPERIENCIA QUE CREES QUE PODRÍA SER BENEFICIOSA PARA LA COMUNIDAD EN RELACIÓN CON ESTE PROYECTO?

No

CON LA INFORMACIÓN QUE TIENE SOBRE ESTE PROYECTO, USTED:

Esta de acuerdo con su ejecución

Nombre y Apellido: Ana elibo
Número telefónico: 8294681974
Zona: Los Romedillos
Provincia: María Trinidad Sánchez
Municipio: Cabrera
Sección: Abreu
Otra Zona:

DATOS DEMOGRÁFICOS

EDAD
18

RANGO DE EDAD
18 a 19

SEXO
Masculino

ESTADO CIVIL
Soltero (a) - Nunca se ha casado o unido

¿TRABAJA USTED ACTUALMENTE?
No

SI TRABAJA, TIPO DE TRABAJO

SI ES OTRO, ESPECIFIQUE

SI NO TRABAJA, ¿CUÁL ES SU CONDICIÓN?
Cuidado del hogar

SI ES OTRO, ESPECIFIQUE

¿QUIÉN O QUIÉNES APORTAN LOS PRINCIPALES INGRESOS DE ESTE HOGAR?

a) La misma persona encuestada
b) Padre
c) Madre ✓
d) Hijo (a)
e) Pareja
f) Amigo/a que reside en la casa
g) Otro familiar que reside en la casa
h) Familiares residentes en el exterior
i) Programas sociales del gobierno
j) Otro

SI LA PERSONA QUE APORTA MÁS INGRESOS AL HOGAR ES DIFERENTE A LA ENTREVISTADA, ¿CUÁL ES SU OCUPACIÓN?

a) Agricultor o ganadero
b) Comerciante o micro-empresario ✓
c) Empleado u obrero del gobierno central o municipal
d) Empleado u obrero de empresas privadas
e) Empleador o patrón (jefe de empresa)
f) No profesional que trabaja por cuenta propia
g) Profesional o técnico que trabaja por cuenta propia
h) Servicio doméstico
i) Trabajado(a) para un familiar o no familiar sin salario
j) Otro

¿APROXIMADAMENTE CUÁNTO ES EL GASTO MENSUAL DE SU HOGAR? (RD$)
15,001 a 20,000

NIVEL EDUCATIVO
Secundario o medio

NACIONALIDAD
Dominicano/a

¿CUÁNTOS AÑOS TIENE VIVIENDO EN LA COMUNIDAD?
Mas de 15

SIN INCLUIR A USTED, LISTA DE PERSONAS QUE FORMAN PARTE DEL HOGAR:

Parentesco	Sexo	Edad
Madre		44
Hermano/a	Masculino	20

AGUA, SANEAMIENTO Y SALUD

¿CÓMO OBTIENE EL AGUA QUE CONSUME PARA TOMAR Y COCINAR?

a) Botellones ✓
b) Camión tanque
c) Llave de otra vivienda
d) Llave en la vivienda ✓
e) Lluvia
f) Pozo propio
g) Pozo público
h) Río o arroyo
i) Otro

¿CÓMO OBTIENE EL AGUA QUE CONSUME PARA TOMAR Y COCINAR?

a) Botellones
b) Camión tanque
c) Cisterna
d) Llave de otra vivienda
e) Llave en la vivienda ✓
f) Llave pública
g) Lluvia
h) Pozo propio
i) Pozo público
j) Río o arroyo
k) Otro

¿QUÉ TIPO DE SERVICIO SANITARIO TIENE ESTE HOGAR?

Letrina

¿LOS RESIDUOS DEL SERVICIO SANITARIO TERMINAN EN?

¿CÓMO SE DESHACEN DE LA BASURA?

La recoge el ayuntamiento

¿DÓNDE ACUDE CUANDO SE ENFERMA USTED O ALGÚN MIEMBRO DE LA FAMILIA?

Centro público de atención primaria

¿A QUÉ DISTANCIA SE ENCUENTRA EL CENTRO DE SALUD MÁS CERCANO?

Entre cinco (5) y diez (10) kilómetros

¿A QUÉ DISTANCIA SE ENCUENTRA EL CENTRO DE SALUD MÁS CERCANO?

a) Chikungunya
b) Cólera
c) Covid-19
d) Dengue
e) Diabetes
f) Enfermedad cardiovascular
g) Enfermedad de la piel
h) Enfermedad gastrointestinal
i) Enfermedad respiratoria aguda
j) Leptospirosis
k) Parasitismo
l) Piquiña o escabiosis
m) Presión sanguínea
n) Tumores cancerígenos
o) Otro

Tienen seguro médico en la familia:

No

Tipo de seguro:

SITUACIÓN AMBIENTAL Y SOCIAL

¿CUÁLES DE LAS SIGUIENTES FUENTES DE CONTAMINACIÓN AFECTAN A SU HOGAR?

a) Acumulación de basura
b) Aguas estancadas ✓
c) Bomba de gasolina
d) Cañada con basura o agua contaminada
e) Desechos o residuos de fábrica, taller, hospital
f) Envasadora de gas
g) Fábrica de productos químicos
h) Humo o gases de fábrica
i) Música alta de bares, colmados o vecinos
j) Pocilga o granja
k) Polvo por calles o carreteras sin pavimentar
l) Quema de Basura
m) Ruido de vehículos y motores
n) Ruidos de fábrica o taller
o) Ruidos y/o humos de planta eléctrica
p) Vertederos cerca de viviendas
q) Otro

¿CUÁLES DE LAS SIGUIENTES AMENAZAS AFECTAN A SU HOGAR?

a) Ciclones
b) Derrumbes o deslizamiento de tierra
c) Desprendimiento de rocas Hundimiento de tierra
d) Incendios forestales
e) Inundaciones
f) Lluvias torrenciales
g) Sequía
h) Terremotos
i) Tornados
j) Otro

CUÁLES CREE USTED QUE SON LAS NECESIDADES MÁS SENTIDAS EN SU COMUNIDAD:

a) Oportunidades de empleo ✓
b) Servicio de agua ✓
c) Energía eléctrica
d) Acceso a servicios hospitalarios ✓
e) Acceso a servicios educativos y formación técnica
f) Otro

CUÁLES CREE USTED QUE SON LOS PROBLEMAS QUE ACTUALMENTE AFECTAN MÁS A SU COMUNIDAD:

a) Delincuencia ✓
b) Relaciones conflictivas con extranjeros
c) Drogadicción
d) Alcoholismo
e) Embarazo de adolescentes
f) Otro

PERCEPCIÓN DEL PROYECTO

¿CONOCE QUÉ SON LAS ENERGÍAS RENOVABLES?

Si

¿SABES SOBRE EL PROYECTO QUE SE LLEVARÁ A CABO EN LOS TERRENOS CERCANOS A TU COMUNIDAD?

No

SI CONOCES EL PROYECTO, ¿PUEDES COMPARTIR QUÉ INFORMACIÓN TIENES HASTA EL MOMENTO?

¿EL TERRENO DEL PROYECTO ES UTILIZADO POR MORADORES DE ESTA COMUNIDAD?

No

¿EXISTEN ASPECTOS DE LA COMUNIDAD O EL VECINDARIO VALORAN Y ESPERAN QUE NO CAMBIEN DEBIDO AL PROYECTO?

No

¿CONOCE QUÉ SON LAS ENERGÍAS RENOVABLES?

a) Mejora de la infraestructura local	✓
b) Creación de empleos	✓
c) Mejora en la calidad de vida	✓
d) Oportunidades de comercio o negocios locales	✓
e) Que ese terreno no sea usado como punto de droga	✓
f) Que ese terreno no sea usado para facilitar la huida de delincuentes	✓
g) Otro:	

¿TIENES ALGUNA PREOCUPACIÓN O INQUIETUD EN RELACIÓN CON EL DESARROLLO DEL PROYECTO?

No

¿ESTARÍAS INTERESADO/A EN PARTICIPAR EN REUNIONES RELACIONADAS CON EL DESARROLLO DEL PROYECTO?

No

¿CÓMO PREFERIRÍAS RECIBIR INFORMACIÓN SOBRE EL PROYECTO Y SUS AVANCES?

a) Reuniones comunitarias	✓
b) Folletos informativos	
c) Redes sociales	
d) Otro	

¿CREES QUE EL PROYECTO TENDRÁ IMPACTO AMBIENTAL EN ESTA ZONA?

Si

¿CÓMO CALIFICARÍAS ESTE IMPACTO?

Positivo

¿TIENES ALGUNA HABILIDAD O EXPERIENCIA QUE CREES QUE PODRÍA SER BENEFICIOSA PARA LA COMUNIDAD EN RELACIÓN CON ESTE PROYECTO?

No

CON LA INFORMACIÓN QUE TIENE SOBRE ESTE PROYECTO, USTED:

Esta de acuerdo con su ejecución

Nombre y Apellido: Carmen Rodríguez
Número telefónico: 8295102240
Zona: Abreu
Provincia: María Trinidad Sánchez
Municipio: Cabrera
Sección: Abreu
Otra Zona:

DATOS DEMOGRÁFICOS

EDAD
52

RANGO DE EDAD
50 a 59

SEXO
Masculino

ESTADO CIVIL
Casado (a)

¿TRABAJA USTED ACTUALMENTE?
Si

SI TRABAJA, TIPO DE TRABAJO
Empleado u obrero del gobierno central o municipal

SI ES OTRO, ESPECIFIQUE

SI NO TRABAJA, ¿CUÁL ES SU CONDICIÓN?

SI ES OTRO, ESPECIFIQUE

¿QUIÉN O QUIÉNES APORTAN LOS PRINCIPALES INGRESOS DE ESTE HOGAR?

a) La misma persona encuestada ✓
b) Padre
c) Madre
d) Hijo (a)
e) Pareja
f) Amigo/a que reside en la casa
g) Otro familiar que reside en la casa
h) Familiares residentes en el exterior
i) Programas sociales del gobierno
j) Otro

SI LA PERSONA QUE APORTA MÁS INGRESOS AL HOGAR ES DIFERENTE A LA ENTREVISTADA, ¿CUÁL ES SU OCUPACIÓN?

a) Agricultor o ganadero
b) Comerciante o micro-empresario
c) Empleado u obrero del gobierno central o municipal
d) Empleado u obrero de empresas privadas
e) Empleador o patrón (jefe de empresa)
f) No profesional que trabaja por cuenta propia
g) Profesional o técnico que trabaja por cuenta propia
h) Servicio doméstico
i) Trabajado(a) para un familiar o no familiar sin salario
j) Otro

¿APROXIMADAMENTE CUÁNTO ES EL GASTO MENSUAL DE SU HOGAR? (RD$)
15,001 a 20,000

NIVEL EDUCATIVO
Universitario

NACIONALIDAD
Dominicano/a

¿CUÁNTOS AÑOS TIENE VIVIENDO EN LA COMUNIDAD?
Mas de 15

SIN INCLUIR A USTED, LISTA DE PERSONAS QUE FORMAN PARTE DEL HOGAR:

Parentesco	Sexo	Edad
Esposo/a o marido (Cuando esta casado)	Femenino	60

AGUA, SANEAMIENTO Y SALUD

¿CÓMO OBTIENE EL AGUA QUE CONSUME PARA TOMAR Y COCINAR?

a) Botellones ✓
b) Camión tanque
c) Llave de otra vivienda
d) Llave en la vivienda ✓
e) Lluvia
f) Pozo propio
g) Pozo público
h) Río o arroyo
i) Otro

¿CÓMO OBTIENE EL AGUA QUE CONSUME PARA TOMAR Y COCINAR?

a) Botellones
b) Camión tanque
c) Cisterna
d) Llave de otra vivienda
e) Llave en la vivienda ✓
f) Llave pública
g) Lluvia
h) Pozo propio
i) Pozo público
j) Río o arroyo
k) Otro

¿QUÉ TIPO DE SERVICIO SANITARIO TIENE ESTE HOGAR?

Letrina

¿LOS RESIDUOS DEL SERVICIO SANITARIO TERMINAN EN?

¿CÓMO SE DESHACEN DE LA BASURA?

La recoge el ayuntamiento

¿DÓNDE ACUDE CUANDO SE ENFERMA USTED O ALGÚN MIEMBRO DE LA FAMILIA?

Centro público de atención primaria

¿A QUÉ DISTANCIA SE ENCUENTRA EL CENTRO DE SALUD MÁS CERCANO?

Un (1) kilómetro o menos

¿A QUÉ DISTANCIA SE ENCUENTRA EL CENTRO DE SALUD MÁS CERCANO?

a) Chikungunya ✓
b) Cólera
c) Covid-19
d) Dengue
e) Diabetes
f) Enfermedad cardiovascular
g) Enfermedad de la piel
h) Enfermedad gastrointestinal
i) Enfermedad respiratoria aguda
j) Leptospirosis
k) Parasitismo
l) Piquiña o escabiosis
m) Presión sanguínea
n) Tumores cancerígenos
o) Otro

Tienen seguro médico en la familia:

Si

Tipo de seguro:

Contributivo (pagado por empleado y el empleador)

SITUACIÓN AMBIENTAL Y SOCIAL

¿CUÁLES DE LAS SIGUIENTES FUENTES DE CONTAMINACIÓN AFECTAN A SU HOGAR?

a) Acumulación de basura ✓
b) Aguas estancadas ✓
c) Bomba de gasolina
d) Cañada con basura o agua contaminada
e) Desechos o residuos de fábrica, taller, hospital
f) Envasadora de gas
g) Fábrica de productos químicos
h) Humo o gases de fábrica
i) Música alta de bares, colmados o vecinos
j) Pocilga o granja
k) Polvo por calles o carreteras sin pavimentar
l) Quema de Basura
m) Ruido de vehículos y motores
n) Ruidos de fábrica o taller
o) Ruidos y/o humos de planta eléctrica
p) Vertederos cerca de viviendas
q) Otro

¿CUÁLES DE LAS SIGUIENTES AMENAZAS AFECTAN A SU HOGAR?

a) Ciclones
b) Derrumbes o deslizamiento de tierra
c) Desprendimiento de rocas Hundimiento de tierra
d) Incendios forestales
e) Inundaciones
f) Lluvias torrenciales
g) Sequía
h) Terremotos
i) Tornados
j) Otro

CUÁLES CREE USTED QUE SON LAS NECESIDADES MÁS SENTIDAS EN SU COMUNIDAD:

a) Oportunidades de empleo ✓
b) Servicio de agua
c) Energía eléctrica
d) Acceso a servicios hospitalarios
e) Acceso a servicios educativos y formación técnica
f) Otro

CUÁLES CREE USTED QUE SON LOS PROBLEMAS QUE ACTUALMENTE AFECTAN MÁS A SU COMUNIDAD:

a) Delincuencia ✓
b) Relaciones conflictivas con extranjeros
c) Drogadicción
d) Alcoholismo
e) Embarazo de adolescentes
f) Otro

PERCEPCIÓN DEL PROYECTO

¿CONOCE QUÉ SON LAS ENERGÍAS RENOVABLES?

No

¿SABES SOBRE EL PROYECTO QUE SE LLEVARÁ A CABO EN LOS TERRENOS CERCANOS A TU COMUNIDAD?

No

SI CONOCES EL PROYECTO, ¿PUEDES COMPARTIR QUÉ INFORMACIÓN TIENES HASTA EL MOMENTO?

¿EL TERRENO DEL PROYECTO ES UTILIZADO POR MORADORES DE ESTA COMUNIDAD?

No

¿EXISTEN ASPECTOS DE LA COMUNIDAD O EL VECINDARIO VALORAN Y ESPERAN QUE NO CAMBIEN DEBIDO AL PROYECTO?

No

¿CONOCE QUÉ SON LAS ENERGÍAS RENOVABLES?

a) Mejora de la infraestructura local	✓
b) Creación de empleos	✓
c) Mejora en la calidad de vida	✓
d) Oportunidades de comercio o negocios locales	✓
e) Que ese terreno no sea usado como punto de droga	✓
f) Que ese terreno no sea usado para facilitar la huida de delincuentes	✓
g) Otro:	

¿TIENES ALGUNA PREOCUPACIÓN O INQUIETUD EN RELACIÓN CON EL DESARROLLO DEL PROYECTO?

No

¿ESTARÍAS INTERESADO/A EN PARTICIPAR EN REUNIONES RELACIONADAS CON EL DESARROLLO DEL PROYECTO?

Si

¿CÓMO PREFERIRÍAS RECIBIR INFORMACIÓN SOBRE EL PROYECTO Y SUS AVANCES?

a) Reuniones comunitarias	✓
b) Folletos informativos	
c) Redes sociales	
d) Otro	

¿CREES QUE EL PROYECTO TENDRÁ IMPACTO AMBIENTAL EN ESTA ZONA?

Si

¿CÓMO CALIFICARÍAS ESTE IMPACTO?

Positivo

¿TIENES ALGUNA HABILIDAD O EXPERIENCIA QUE CREES QUE PODRÍA SER BENEFICIOSA PARA LA COMUNIDAD EN RELACIÓN CON ESTE PROYECTO?

No

CON LA INFORMACIÓN QUE TIENE SOBRE ESTE PROYECTO, USTED:

Esta de acuerdo con su ejecución

Nombre y Apellido: Susana cruz
Número telefónico: 8498529206
Zona: Abreu
Provincia: María Trinidad Sánchez

Municipio: Cabrera
Sección: Abreu
Otra Zona:

DATOS DEMOGRÁFICOS

EDAD
41

RANGO DE EDAD
40 a 49

SEXO
Masculino

ESTADO CIVIL
Unido (a)

¿TRABAJA USTED ACTUALMENTE?
Si

SI TRABAJA, TIPO DE TRABAJO
Comerciante o micro-empresario

SI ES OTRO, ESPECIFIQUE

SI NO TRABAJA, ¿CUÁL ES SU CONDICIÓN?

SI ES OTRO, ESPECIFIQUE

¿QUIÉN O QUIÉNES APORTAN LOS PRINCIPALES INGRESOS DE ESTE HOGAR?

a) La misma persona encuestada ✓
b) Padre
c) Madre
d) Hijo (a)
e) Pareja
f) Amigo/a que reside en la casa
g) Otro familiar que reside en la casa
h) Familiares residentes en el exterior
i) Programas sociales del gobierno
j) Otro

SI LA PERSONA QUE APORTA MÁS INGRESOS AL HOGAR ES DIFERENTE A LA ENTREVISTADA, ¿CUÁL ES SU OCUPACIÓN?

a) Agricultor o ganadero
b) Comerciante o micro-empresario
c) Empleado u obrero del gobierno central o municipal
d) Empleado u obrero de empresas privadas
e) Empleador o patrón (jefe de empresa)
f) No profesional que trabaja por cuenta propia
g) Profesional o técnico que trabaja por cuenta propia
h) Servicio doméstico
i) Trabajado(a) para un familiar o no familiar sin salario
j) Otro

¿APROXIMADAMENTE CUÁNTO ES EL GASTO MENSUAL DE SU HOGAR? (RD$)
15,001 a 20,000

NIVEL EDUCATIVO
Secundario o medio

NACIONALIDAD
Dominicano/a

¿CUÁNTOS AÑOS TIENE VIVIENDO EN LA COMUNIDAD?
Mas de 15

SIN INCLUIR A USTED, LISTA DE PERSONAS QUE FORMAN PARTE DEL HOGAR:

Parentesco	Sexo	Edad
Esposo/a o marido (Cuando esta casado)	Femenino	40

AGUA, SANEAMIENTO Y SALUD

¿CÓMO OBTIENE EL AGUA QUE CONSUME PARA TOMAR Y COCINAR?

a) Botellones ✓
b) Camión tanque
c) Llave de otra vivienda
d) Llave en la vivienda ✓
e) Lluvia
f) Pozo propio
g) Pozo público
h) Río o arroyo
i) Otro

¿CÓMO OBTIENE EL AGUA QUE CONSUME PARA TOMAR Y COCINAR?

a) Botellones
b) Camión tanque
c) Cisterna
d) Llave de otra vivienda
e) Llave en la vivienda ✓
f) Llave pública
g) Lluvia
h) Pozo propio
i) Pozo público
j) Río o arroyo
k) Otro

¿QUÉ TIPO DE SERVICIO SANITARIO TIENE ESTE HOGAR?

Letrina

¿LOS RESIDUOS DEL SERVICIO SANITARIO TERMINAN EN?

¿CÓMO SE DESHACEN DE LA BASURA?

La recoge el ayuntamiento

¿DÓNDE ACUDE CUANDO SE ENFERMA USTED O ALGÚN MIEMBRO DE LA FAMILIA?

Centro público de atención primaria

¿A QUÉ DISTANCIA SE ENCUENTRA EL CENTRO DE SALUD MÁS CERCANO?

Un (1) kilómetro o menos

¿A QUÉ DISTANCIA SE ENCUENTRA EL CENTRO DE SALUD MÁS CERCANO?

a) Chikungunya ✓
b) Cólera
c) Covid-19
d) Dengue
e) Diabetes
f) Enfermedad cardiovascular
g) Enfermedad de la piel
h) Enfermedad gastrointestinal
i) Enfermedad respiratoria aguda
j) Leptospirosis
k) Parasitismo
l) Piquiña o escabiosis
m) Presión sanguínea
n) Tumores cancerígenos
o) Otro

Tienen seguro médico en la familia:

No

Tipo de seguro:

SITUACIÓN AMBIENTAL Y SOCIAL

¿CUÁLES DE LAS SIGUIENTES FUENTES DE CONTAMINACIÓN AFECTAN A SU HOGAR?

a) Acumulación de basura
b) Aguas estancadas
c) Bomba de gasolina
d) Cañada con basura o agua contaminada
e) Desechos o residuos de fábrica, taller, hospital
f) Envasadora de gas
g) Fábrica de productos químicos
h) Humo o gases de fábrica
i) Música alta de bares, colmados o vecinos
j) Pocilga o granja
k) Polvo por calles o carreteras sin pavimentar
l) Quema de Basura
m) Ruido de vehículos y motores
n) Ruidos de fábrica o taller
o) Ruidos y/o humos de planta eléctrica
p) Vertederos cerca de viviendas
q) Otro

¿CUÁLES DE LAS SIGUIENTES AMENAZAS AFECTAN A SU HOGAR?

a) Ciclones
b) Derrumbes o deslizamiento de tierra
c) Desprendimiento de rocas Hundimiento de tierra
d) Incendios forestales
e) Inundaciones
f) Lluvias torrenciales
g) Sequía
h) Terremotos
i) Tornados
j) Otro

CUÁLES CREE USTED QUE SON LAS NECESIDADES MÁS SENTIDAS EN SU COMUNIDAD:

a) Oportunidades de empleo ✓
b) Servicio de agua
c) Energía eléctrica
d) Acceso a servicios hospitalarios
e) Acceso a servicios educativos y formación técnica
f) Otro

CUÁLES CREE USTED QUE SON LOS PROBLEMAS QUE ACTUALMENTE AFECTAN MÁS A SU COMUNIDAD:

a) Delincuencia ✓
b) Relaciones conflictivas con extranjeros
c) Drogadicción
d) Alcoholismo
e) Embarazo de adolescentes
f) Otro

PERCEPCIÓN DEL PROYECTO

¿CONOCE QUÉ SON LAS ENERGÍAS RENOVABLES?

Si

¿SABES SOBRE EL PROYECTO QUE SE LLEVARÁ A CABO EN LOS TERRENOS CERCANOS A TU COMUNIDAD?

No

SI CONOCES EL PROYECTO, ¿PUEDES COMPARTIR QUÉ INFORMACIÓN TIENES HASTA EL MOMENTO?

¿EL TERRENO DEL PROYECTO ES UTILIZADO POR MORADORES DE ESTA COMUNIDAD?

No

¿EXISTEN ASPECTOS DE LA COMUNIDAD O EL VECINDARIO VALORAN Y ESPERAN QUE NO CAMBIEN DEBIDO AL PROYECTO?

No

¿CONOCE QUÉ SON LAS ENERGÍAS RENOVABLES?

a) Mejora de la infraestructura local	✓
b) Creación de empleos	✓
c) Mejora en la calidad de vida	✓
d) Oportunidades de comercio o negocios locales	✓
e) Que ese terreno no sea usado como punto de droga	✓
f) Que ese terreno no sea usado para facilitar la huida de delincuentes	✓
g) Otro:	

¿TIENES ALGUNA PREOCUPACIÓN O INQUIETUD EN RELACIÓN CON EL DESARROLLO DEL PROYECTO?

No

¿ESTARÍAS INTERESADO/A EN PARTICIPAR EN REUNIONES RELACIONADAS CON EL DESARROLLO DEL PROYECTO?

Si

¿CÓMO PREFERIRÍAS RECIBIR INFORMACIÓN SOBRE EL PROYECTO Y SUS AVANCES?

a) Reuniones comunitarias	✓
b) Folletos informativos	
c) Redes sociales	
d) Otro	

¿CREES QUE EL PROYECTO TENDRÁ IMPACTO AMBIENTAL EN ESTA ZONA?

Si

¿CÓMO CALIFICARÍAS ESTE IMPACTO?

Positivo

¿TIENES ALGUNA HABILIDAD O EXPERIENCIA QUE CREES QUE PODRÍA SER BENEFICIOSA PARA LA COMUNIDAD EN RELACIÓN CON ESTE PROYECTO?

No

CON LA INFORMACIÓN QUE TIENE SOBRE ESTE PROYECTO, USTED:

Esta de acuerdo con su ejecución

Nombre y Apellido: Altagracia roja
Número telefónico: 8294723813
Zona: Abreu
Provincia: María Trinidad Sánchez

Municipio: Cabrera
Sección: Abreu
Otra Zona:

DATOS DEMOGRÁFICOS

EDAD
64

RANGO DE EDAD
60 o más

SEXO
Masculino

ESTADO CIVIL
Casado (a)

¿TRABAJA USTED ACTUALMENTE?
No

SI TRABAJA, TIPO DE TRABAJO

SI ES OTRO, ESPECIFIQUE

SI NO TRABAJA, ¿CUÁL ES SU CONDICIÓN?
Cuidado del hogar

SI ES OTRO, ESPECIFIQUE

¿QUIÉN O QUIÉNES APORTAN LOS PRINCIPALES INGRESOS DE ESTE HOGAR?

a) La misma persona encuestada
b) Padre
c) Madre
d) Hijo (a) ✓
e) Pareja
f) Amigo/a que reside en la casa
g) Otro familiar que reside en la casa
h) Familiares residentes en el exterior
i) Programas sociales del gobierno
j) Otro

SI LA PERSONA QUE APORTA MÁS INGRESOS AL HOGAR ES DIFERENTE A LA ENTREVISTADA, ¿CUÁL ES SU OCUPACIÓN?

a) Agricultor o ganadero
b) Comerciante o micro-empresario ✓
c) Empleado u obrero del gobierno central o municipal
d) Empleado u obrero de empresas privadas
e) Empleador o patrón (jefe de empresa)
f) No profesional que trabaja por cuenta propia
g) Profesional o técnico que trabaja por cuenta propia
h) Servicio doméstico
i) Trabajado(a) para un familiar o no familiar sin salario
j) Otro

¿APROXIMADAMENTE CUÁNTO ES EL GASTO MENSUAL DE SU HOGAR? (RD$)
15,001 a 20,000

NIVEL EDUCATIVO
Secundario o medio

NACIONALIDAD
Dominicano/a

¿CUÁNTOS AÑOS TIENE VIVIENDO EN LA COMUNIDAD?
Mas de 15

SIN INCLUIR A USTED, LISTA DE PERSONAS QUE FORMAN PARTE DEL HOGAR:

Parentesco	Sexo	Edad
Esposo/a o marido (Cuando esta casado)	Femenino	60

AGUA, SANEAMIENTO Y SALUD

¿CÓMO OBTIENE EL AGUA QUE CONSUME PARA TOMAR Y COCINAR?

a) Botellones ✓
b) Camión tanque
c) Llave de otra vivienda
d) Llave en la vivienda ✓
e) Lluvia
f) Pozo propio
g) Pozo público
h) Río o arroyo
i) Otro

¿CÓMO OBTIENE EL AGUA QUE CONSUME PARA TOMAR Y COCINAR?

a) Botellones
b) Camión tanque
c) Cisterna
d) Llave de otra vivienda
e) Llave en la vivienda ✓
f) Llave pública
g) Lluvia
h) Pozo propio
i) Pozo público
j) Río o arroyo
k) Otro

¿QUÉ TIPO DE SERVICIO SANITARIO TIENE ESTE HOGAR?

Inodoro

¿LOS RESIDUOS DEL SERVICIO SANITARIO TERMINAN EN?

Pozo séptico

¿CÓMO SE DESHACEN DE LA BASURA?

La recoge el ayuntamiento

¿DÓNDE ACUDE CUANDO SE ENFERMA USTED O ALGÚN MIEMBRO DE LA FAMILIA?

Centro público de atención primaria

¿A QUÉ DISTANCIA SE ENCUENTRA EL CENTRO DE SALUD MÁS CERCANO?

Un (1) kilómetro o menos

¿A QUÉ DISTANCIA SE ENCUENTRA EL CENTRO DE SALUD MÁS CERCANO?

a) Chikungunya ✓
b) Cólera
c) Covid-19
d) Dengue
e) Diabetes
f) Enfermedad cardiovascular
g) Enfermedad de la piel
h) Enfermedad gastrointestinal
i) Enfermedad respiratoria aguda
j) Leptospirosis
k) Parasitismo
l) Piquiña o escabiosis
m) Presión sanguínea
n) Tumores cancerígenos
o) Otro

Tienen seguro médico en la familia:

Si

Tipo de seguro:

Privado personal (pagado completamente por el entrevistado)

SITUACIÓN AMBIENTAL Y SOCIAL

¿CUÁLES DE LAS SIGUIENTES FUENTES DE CONTAMINACIÓN AFECTAN A SU HOGAR?

a) Acumulación de basura ✓
b) Aguas estancadas ✓
c) Bomba de gasolina
d) Cañada con basura o agua contaminada
e) Desechos o residuos de fábrica, taller, hospital
f) Envasadora de gas
g) Fábrica de productos químicos
h) Humo o gases de fábrica
i) Música alta de bares, colmados o vecinos
j) Pocilga o granja
k) Polvo por calles o carreteras sin pavimentar
l) Quema de Basura
m) Ruido de vehículos y motores
n) Ruidos de fábrica o taller
o) Ruidos y/o humos de planta eléctrica
p) Vertederos cerca de viviendas
q) Otro

¿CUÁLES DE LAS SIGUIENTES AMENAZAS AFECTAN A SU HOGAR?

a) Ciclones
b) Derrumbes o deslizamiento de tierra
c) Desprendimiento de rocas Hundimiento de tierra
d) Incendios forestales
e) Inundaciones
f) Lluvias torrenciales
g) Sequía
h) Terremotos
i) Tornados
j) Otro

CUÁLES CREE USTED QUE SON LAS NECESIDADES MÁS SENTIDAS EN SU COMUNIDAD:

a) Oportunidades de empleo ✓
b) Servicio de agua
c) Energía eléctrica
d) Acceso a servicios hospitalarios
e) Acceso a servicios educativos y formación técnica
f) Otro

CUÁLES CREE USTED QUE SON LOS PROBLEMAS QUE ACTUALMENTE AFECTAN MÁS A SU COMUNIDAD:

a) Delincuencia ✓
b) Relaciones conflictivas con extranjeros
c) Drogadicción
d) Alcoholismo
e) Embarazo de adolescentes
f) Otro

PERCEPCIÓN DEL PROYECTO

¿CONOCE QUÉ SON LAS ENERGÍAS RENOVABLES?

No

¿SABES SOBRE EL PROYECTO QUE SE LLEVARÁ A CABO EN LOS TERRENOS CERCANOS A TU COMUNIDAD?

No

SI CONOCES EL PROYECTO, ¿PUEDES COMPARTIR QUÉ INFORMACIÓN TIENES HASTA EL MOMENTO?

¿EL TERRENO DEL PROYECTO ES UTILIZADO POR MORADORES DE ESTA COMUNIDAD?

No

¿EXISTEN ASPECTOS DE LA COMUNIDAD O EL VECINDARIO VALORAN Y ESPERAN QUE NO CAMBIEN DEBIDO AL PROYECTO?

No

¿CONOCE QUÉ SON LAS ENERGÍAS RENOVABLES?

a) Mejora de la infraestructura local	✓
b) Creación de empleos	✓
c) Mejora en la calidad de vida	✓
d) Oportunidades de comercio o negocios locales	✓
e) Que ese terreno no sea usado como punto de droga	✓
f) Que ese terreno no sea usado para facilitar la huida de delincuentes	✓
g) Otro:	

¿TIENES ALGUNA PREOCUPACIÓN O INQUIETUD EN RELACIÓN CON EL DESARROLLO DEL PROYECTO?

No

¿ESTARÍAS INTERESADO/A EN PARTICIPAR EN REUNIONES RELACIONADAS CON EL DESARROLLO DEL PROYECTO?

Si

¿CÓMO PREFERIRÍAS RECIBIR INFORMACIÓN SOBRE EL PROYECTO Y SUS AVANCES?

a) Reuniones comunitarias	✓
b) Folletos informativos	
c) Redes sociales	
d) Otro	

¿CREES QUE EL PROYECTO TENDRÁ IMPACTO AMBIENTAL EN ESTA ZONA?

Si

¿CÓMO CALIFICARÍAS ESTE IMPACTO?

Positivo

¿TIENES ALGUNA HABILIDAD O EXPERIENCIA QUE CREES QUE PODRÍA SER BENEFICIOSA PARA LA COMUNIDAD EN RELACIÓN CON ESTE PROYECTO?

No

CON LA INFORMACIÓN QUE TIENE SOBRE ESTE PROYECTO, USTED:

Esta de acuerdo con su ejecución

Nombre y Apellido: Mercedes Lantigua
Número telefónico: 8295434113
Zona: Abreu
Provincia: María Trinidad Sánchez

Municipio: Cabrera
Sección: Abreu
Otra Zona:

DATOS DEMOGRÁFICOS

EDAD
67

RANGO DE EDAD
60 o más

SEXO
Masculino

ESTADO CIVIL
Casado (a)

¿TRABAJA USTED ACTUALMENTE?
Si

SI TRABAJA, TIPO DE TRABAJO
Otro

SI ES OTRO, ESPECIFIQUE
Atiende a un incapacitado

SI NO TRABAJA, ¿CUÁL ES SU CONDICIÓN?

SI ES OTRO, ESPECIFIQUE

¿QUIÉN O QUIÉNES APORTAN LOS PRINCIPALES INGRESOS DE ESTE HOGAR?

a) La misma persona encuestada ✓
b) Padre
c) Madre
d) Hijo (a)
e) Pareja
f) Amigo/a que reside en la casa
g) Otro familiar que reside en la casa
h) Familiares residentes en el exterior
i) Programas sociales del gobierno
j) Otro

SI LA PERSONA QUE APORTA MÁS INGRESOS AL HOGAR ES DIFERENTE A LA ENTREVISTADA, ¿CUÁL ES SU OCUPACIÓN?

a) Agricultor o ganadero
b) Comerciante o micro-empresario
c) Empleado u obrero del gobierno central o municipal
d) Empleado u obrero de empresas privadas
e) Empleador o patrón (jefe de empresa)
f) No profesional que trabaja por cuenta propia
g) Profesional o técnico que trabaja por cuenta propia
h) Servicio doméstico
i) Trabajado(a) para un familiar o no familiar sin salario
j) Otro

¿APROXIMADAMENTE CUÁNTO ES EL GASTO MENSUAL DE SU HOGAR? (RD$)
15,001 a 20,000

NIVEL EDUCATIVO
Secundario o medio

NACIONALIDAD
Dominicano/a

¿CUÁNTOS AÑOS TIENE VIVIENDO EN LA COMUNIDAD?
Mas de 15

SIN INCLUIR A USTED, LISTA DE PERSONAS QUE FORMAN PARTE DEL HOGAR:

Parentesco	Sexo	Edad
Esposo/a o marido (Cuando esta casado)	Masculino	69
Hijo/a		44

AGUA, SANEAMIENTO Y SALUD

¿CÓMO OBTIENE EL AGUA QUE CONSUME PARA TOMAR Y COCINAR?

a) Botellones ✓
b) Camión tanque
c) Llave de otra vivienda
d) Llave en la vivienda ✓
e) Lluvia
f) Pozo propio
g) Pozo público
h) Río o arroyo
i) Otro

¿CÓMO OBTIENE EL AGUA QUE CONSUME PARA TOMAR Y COCINAR?

a) Botellones
b) Camión tanque
c) Cisterna
d) Llave de otra vivienda
e) Llave en la vivienda ✓
f) Llave pública
g) Lluvia
h) Pozo propio
i) Pozo público
j) Río o arroyo
k) Otro

¿QUÉ TIPO DE SERVICIO SANITARIO TIENE ESTE HOGAR?

Letrina

¿LOS RESIDUOS DEL SERVICIO SANITARIO TERMINAN EN?

¿CÓMO SE DESHACEN DE LA BASURA?

La recoge el ayuntamiento

¿DÓNDE ACUDE CUANDO SE ENFERMA USTED O ALGÚN MIEMBRO DE LA FAMILIA?

Centro público de atención primaria

¿A QUÉ DISTANCIA SE ENCUENTRA EL CENTRO DE SALUD MÁS CERCANO?

Entre uno (1) y cinco (5) kilómetros

¿A QUÉ DISTANCIA SE ENCUENTRA EL CENTRO DE SALUD MÁS CERCANO?

a) Chikungunya
b) Cólera
c) Covid-19 ✓
d) Dengue
e) Diabetes
f) Enfermedad cardiovascular
g) Enfermedad de la piel
h) Enfermedad gastrointestinal
i) Enfermedad respiratoria aguda
j) Leptospirosis
k) Parasitismo
l) Piquiña o escabiosis
m) Presión sanguínea
n) Tumores cancerígenos
o) Otro

Tienen seguro médico en la familia:

Si

Tipo de seguro:

Subsidiado (Senasa pagado totalmente por el gobierno)

SITUACIÓN AMBIENTAL Y SOCIAL

¿CUÁLES DE LAS SIGUIENTES FUENTES DE CONTAMINACIÓN AFECTAN A SU HOGAR?

a) Acumulación de basura
b) Aguas estancadas
c) Bomba de gasolina
d) Cañada con basura o agua contaminada
e) Desechos o residuos de fábrica, taller, hospital
f) Envasadora de gas
g) Fábrica de productos químicos
h) Humo o gases de fábrica
i) Música alta de bares, colmados o vecinos
j) Pocilga o granja
k) Polvo por calles o carreteras sin pavimentar
l) Quema de Basura
m) Ruido de vehículos y motores
n) Ruidos de fábrica o taller
o) Ruidos y/o humos de planta eléctrica
p) Vertederos cerca de viviendas
q) Otro

¿CUÁLES DE LAS SIGUIENTES AMENAZAS AFECTAN A SU HOGAR?

a) Ciclones
b) Derrumbes o deslizamiento de tierra
c) Desprendimiento de rocas Hundimiento de tierra
d) Incendios forestales
e) Inundaciones
f) Lluvias torrenciales
g) Sequía
h) Terremotos
i) Tornados
j) Otro

CUÁLES CREE USTED QUE SON LAS NECESIDADES MÁS SENTIDAS EN SU COMUNIDAD:

a) Oportunidades de empleo ✓
b) Servicio de agua
c) Energía eléctrica
d) Acceso a servicios hospitalarios
e) Acceso a servicios educativos y formación técnica
f) Otro

CUÁLES CREE USTED QUE SON LOS PROBLEMAS QUE ACTUALMENTE AFECTAN MÁS A SU COMUNIDAD:

a) Delincuencia ✓
b) Relaciones conflictivas con extranjeros
c) Drogadicción
d) Alcoholismo
e) Embarazo de adolescentes
f) Otro

PERCEPCIÓN DEL PROYECTO

¿CONOCE QUÉ SON LAS ENERGÍAS RENOVABLES?

Si

¿SABES SOBRE EL PROYECTO QUE SE LLEVARÁ A CABO EN LOS TERRENOS CERCANOS A TU COMUNIDAD?

Si

SI CONOCES EL PROYECTO, ¿PUEDES COMPARTIR QUÉ INFORMACIÓN TIENES HASTA EL MOMENTO?

¿EL TERRENO DEL PROYECTO ES UTILIZADO POR MORADORES DE ESTA COMUNIDAD?

No

¿EXISTEN ASPECTOS DE LA COMUNIDAD O EL VECINDARIO VALORAN Y ESPERAN QUE NO CAMBIEN DEBIDO AL PROYECTO?

No

¿CONOCE QUÉ SON LAS ENERGÍAS RENOVABLES?

a) Mejora de la infraestructura local	✓
b) Creación de empleos	✓
c) Mejora en la calidad de vida	✓
d) Oportunidades de comercio o negocios locales	✓
e) Que ese terreno no sea usado como punto de droga	✓
f) Que ese terreno no sea usado para facilitar la huida de delincuentes	✓
g) Otro:	

¿TIENES ALGUNA PREOCUPACIÓN O INQUIETUD EN RELACIÓN CON EL DESARROLLO DEL PROYECTO?

No

¿ESTARÍAS INTERESADO/A EN PARTICIPAR EN REUNIONES RELACIONADAS CON EL DESARROLLO DEL PROYECTO?

Si

¿CÓMO PREFERIRÍAS RECIBIR INFORMACIÓN SOBRE EL PROYECTO Y SUS AVANCES?

a) Reuniones comunitarias	✓
b) Folletos informativos	
c) Redes sociales	
d) Otro	

¿CREES QUE EL PROYECTO TENDRÁ IMPACTO AMBIENTAL EN ESTA ZONA?

Si

¿CÓMO CALIFICARÍAS ESTE IMPACTO?

Positivo

¿TIENES ALGUNA HABILIDAD O EXPERIENCIA QUE CREES QUE PODRÍA SER BENEFICIOSA PARA LA COMUNIDAD EN RELACIÓN CON ESTE PROYECTO?

No

CON LA INFORMACIÓN QUE TIENE SOBRE ESTE PROYECTO, USTED:

Esta de acuerdo con su ejecución

Nombre y Apellido: Sintia Rodríguez
Número telefónico: 8494607550
Zona: Abreu
Provincia: María Trinidad Sánchez

Municipio: Cabrera
Sección: Abreu
Otra Zona:

DATOS DEMOGRÁFICOS

EDAD
31

RANGO DE EDAD
30 a 39

SEXO
Masculino

ESTADO CIVIL
Unido (a)

¿TRABAJA USTED ACTUALMENTE?
Si

SI TRABAJA, TIPO DE TRABAJO
Comerciante o micro-empresario

SI ES OTRO, ESPECIFIQUE

SI NO TRABAJA, ¿CUÁL ES SU CONDICIÓN?

SI ES OTRO, ESPECIFIQUE

¿QUIÉN O QUIÉNES APORTAN LOS PRINCIPALES INGRESOS DE ESTE HOGAR?

a) La misma persona encuestada ✓
b) Padre
c) Madre
d) Hijo (a)
e) Pareja
f) Amigo/a que reside en la casa
g) Otro familiar que reside en la casa
h) Familiares residentes en el exterior
i) Programas sociales del gobierno
j) Otro

SI LA PERSONA QUE APORTA MÁS INGRESOS AL HOGAR ES DIFERENTE A LA ENTREVISTADA, ¿CUÁL ES SU OCUPACIÓN?

a) Agricultor o ganadero
b) Comerciante o micro-empresario
c) Empleado u obrero del gobierno central o municipal
d) Empleado u obrero de empresas privadas
e) Empleador o patrón (jefe de empresa)
f) No profesional que trabaja por cuenta propia
g) Profesional o técnico que trabaja por cuenta propia
h) Servicio doméstico
i) Trabajado(a) para un familiar o no familiar sin salario
j) Otro

¿APROXIMADAMENTE CUÁNTO ES EL GASTO MENSUAL DE SU HOGAR? (RD$)
15,001 a 20,000

NIVEL EDUCATIVO
Universitario

NACIONALIDAD
Dominicano/a

¿CUÁNTOS AÑOS TIENE VIVIENDO EN LA COMUNIDAD?
Mas de 15

SIN INCLUIR A USTED, LISTA DE PERSONAS QUE FORMAN PARTE DEL HOGAR:

Parentesco	Sexo	Edad
Hijo/a	Femenino	10
Esposo/a o marido (Cuando esta casado)	Femenino	37

AGUA, SANEAMIENTO Y SALUD

¿CÓMO OBTIENE EL AGUA QUE CONSUME PARA TOMAR Y COCINAR?

a) Botellones ✓
b) Camión tanque
c) Llave de otra vivienda
d) Llave en la vivienda ✓
e) Lluvia
f) Pozo propio
g) Pozo público
h) Río o arroyo
i) Otro

¿CÓMO OBTIENE EL AGUA QUE CONSUME PARA TOMAR Y COCINAR?

a) Botellones
b) Camión tanque
c) Cisterna
d) Llave de otra vivienda
e) Llave en la vivienda ✓
f) Llave pública
g) Lluvia
h) Pozo propio
i) Pozo público
j) Río o arroyo
k) Otro

¿QUÉ TIPO DE SERVICIO SANITARIO TIENE ESTE HOGAR?

Letrina

¿LOS RESIDUOS DEL SERVICIO SANITARIO TERMINAN EN?

¿CÓMO SE DESHACEN DE LA BASURA?

La recoge el ayuntamiento

¿DÓNDE ACUDE CUANDO SE ENFERMA USTED O ALGÚN MIEMBRO DE LA FAMILIA?

Centro público de atención primaria

¿A QUÉ DISTANCIA SE ENCUENTRA EL CENTRO DE SALUD MÁS CERCANO?

Entre uno (1) y cinco (5) kilómetros

¿A QUÉ DISTANCIA SE ENCUENTRA EL CENTRO DE SALUD MÁS CERCANO?

a) Chikungunya
b) Cólera
c) Covid-19
d) Dengue
e) Diabetes
f) Enfermedad cardiovascular
g) Enfermedad de la piel
h) Enfermedad gastrointestinal
i) Enfermedad respiratoria aguda
j) Leptospirosis
k) Parasitismo
l) Piquiña o escabiosis
m) Presión sanguínea
n) Tumores cancerígenos
o) Otro

Tienen seguro médico en la familia:

Si

Tipo de seguro:

Subsidiado (Senasa pagado totalmente por el gobierno)

SITUACIÓN AMBIENTAL Y SOCIAL

¿CUÁLES DE LAS SIGUIENTES FUENTES DE CONTAMINACIÓN AFECTAN A SU HOGAR?

a) Acumulación de basura
b) Aguas estancadas
c) Bomba de gasolina
d) Cañada con basura o agua contaminada
e) Desechos o residuos de fábrica, taller, hospital
f) Envasadora de gas
g) Fábrica de productos químicos
h) Humo o gases de fábrica
i) Música alta de bares, colmados o vecinos
j) Pocilga o granja
k) Polvo por calles o carreteras sin pavimentar
l) Quema de Basura
m) Ruido de vehículos y motores
n) Ruidos de fábrica o taller
o) Ruidos y/o humos de planta eléctrica
p) Vertederos cerca de viviendas
q) Otro

¿CUÁLES DE LAS SIGUIENTES AMENAZAS AFECTAN A SU HOGAR?

a) Ciclones
b) Derrumbes o deslizamiento de tierra
c) Desprendimiento de rocas Hundimiento de tierra
d) Incendios forestales
e) Inundaciones
f) Lluvias torrenciales
g) Sequía
h) Terremotos
i) Tornados
j) Otro

CUÁLES CREE USTED QUE SON LAS NECESIDADES MÁS SENTIDAS EN SU COMUNIDAD:

a) Oportunidades de empleo ✓
b) Servicio de agua
c) Energía eléctrica
d) Acceso a servicios hospitalarios
e) Acceso a servicios educativos y formación técnica
f) Otro

CUÁLES CREE USTED QUE SON LOS PROBLEMAS QUE ACTUALMENTE AFECTAN MÁS A SU COMUNIDAD:

a) Delincuencia ✓
b) Relaciones conflictivas con extranjeros
c) Drogadicción
d) Alcoholismo
e) Embarazo de adolescentes
f) Otro

PERCEPCIÓN DEL PROYECTO

¿CONOCE QUÉ SON LAS ENERGÍAS RENOVABLES?

No

¿SABES SOBRE EL PROYECTO QUE SE LLEVARÁ A CABO EN LOS TERRENOS CERCANOS A TU COMUNIDAD?

No

SI CONOCES EL PROYECTO, ¿PUEDES COMPARTIR QUÉ INFORMACIÓN TIENES HASTA EL MOMENTO?

¿EL TERRENO DEL PROYECTO ES UTILIZADO POR MORADORES DE ESTA COMUNIDAD?

No

¿EXISTEN ASPECTOS DE LA COMUNIDAD O EL VECINDARIO VALORAN Y ESPERAN QUE NO CAMBIEN DEBIDO AL PROYECTO?

No

¿CONOCE QUÉ SON LAS ENERGÍAS RENOVABLES?

a) Mejora de la infraestructura local	✓
b) Creación de empleos	✓
c) Mejora en la calidad de vida	✓
d) Oportunidades de comercio o negocios locales	✓
e) Que ese terreno no sea usado como punto de droga	✓
f) Que ese terreno no sea usado para facilitar la huida de delincuentes	✓
g) Otro:	

¿TIENES ALGUNA PREOCUPACIÓN O INQUIETUD EN RELACIÓN CON EL DESARROLLO DEL PROYECTO?

No

¿ESTARÍAS INTERESADO/A EN PARTICIPAR EN REUNIONES RELACIONADAS CON EL DESARROLLO DEL PROYECTO?

Si

¿CÓMO PREFERIRÍAS RECIBIR INFORMACIÓN SOBRE EL PROYECTO Y SUS AVANCES?

a) Reuniones comunitarias	✓
b) Folletos informativos	
c) Redes sociales	
d) Otro	

¿CREES QUE EL PROYECTO TENDRÁ IMPACTO AMBIENTAL EN ESTA ZONA?

Si

¿CÓMO CALIFICARÍAS ESTE IMPACTO?

Positivo

¿TIENES ALGUNA HABILIDAD O EXPERIENCIA QUE CREES QUE PODRÍA SER BENEFICIOSA PARA LA COMUNIDAD EN RELACIÓN CON ESTE PROYECTO?

No

CON LA INFORMACIÓN QUE TIENE SOBRE ESTE PROYECTO, USTED:

Esta de acuerdo con su ejecución

Nombre y Apellido: Freddy Gil
Número telefónico: 8094938270
Zona: El Bretón
Provincia: María Trinidad Sánchez

Municipio: Cabrera
Sección: Abreu
Otra Zona:

DATOS DEMOGRÁFICOS

EDAD
61

RANGO DE EDAD
60 o más

SEXO
Femenino

ESTADO CIVIL
Casado (a)

¿TRABAJA USTED ACTUALMENTE?
Si

SI TRABAJA, TIPO DE TRABAJO
Comerciante o micro-empresario

SI ES OTRO, ESPECIFIQUE

SI NO TRABAJA, ¿CUÁL ES SU CONDICIÓN?

SI ES OTRO, ESPECIFIQUE

¿QUIÉN O QUIÉNES APORTAN LOS PRINCIPALES INGRESOS DE ESTE HOGAR?

a) La misma persona encuestada ✓
b) Padre
c) Madre
d) Hijo (a)
e) Pareja
f) Amigo/a que reside en la casa
g) Otro familiar que reside en la casa
h) Familiares residentes en el exterior
i) Programas sociales del gobierno
j) Otro

SI LA PERSONA QUE APORTA MÁS INGRESOS AL HOGAR ES DIFERENTE A LA ENTREVISTADA, ¿CUÁL ES SU OCUPACIÓN?

a) Agricultor o ganadero
b) Comerciante o micro-empresario
c) Empleado u obrero del gobierno central o municipal
d) Empleado u obrero de empresas privadas
e) Empleador o patrón (jefe de empresa)
f) No profesional que trabaja por cuenta propia
g) Profesional o técnico que trabaja por cuenta propia
h) Servicio doméstico
i) Trabajado(a) para un familiar o no familiar sin salario
j) Otro

¿APROXIMADAMENTE CUÁNTO ES EL GASTO MENSUAL DE SU HOGAR? (RD$)
15,001 a 20,000

NIVEL EDUCATIVO
Secundario o medio

NACIONALIDAD
Dominicano/a

¿CUÁNTOS AÑOS TIENE VIVIENDO EN LA COMUNIDAD?
Mas de 15

SIN INCLUIR A USTED, LISTA DE PERSONAS QUE FORMAN PARTE DEL HOGAR:

Parentesco	Sexo	Edad
Esposo/a o marido (Cuando esta casado)	Masculino	61

AGUA, SANEAMIENTO Y SALUD

¿CÓMO OBTIENE EL AGUA QUE CONSUME PARA TOMAR Y COCINAR?

a) Botellones ✓
b) Camión tanque
c) Llave de otra vivienda
d) Llave en la vivienda ✓
e) Lluvia
f) Pozo propio
g) Pozo público
h) Río o arroyo
i) Otro

¿CÓMO OBTIENE EL AGUA QUE CONSUME PARA TOMAR Y COCINAR?

a) Botellones
b) Camión tanque
c) Cisterna
d) Llave de otra vivienda
e) Llave en la vivienda ✓
f) Llave pública
g) Lluvia
h) Pozo propio
i) Pozo público
j) Río o arroyo
k) Otro

¿QUÉ TIPO DE SERVICIO SANITARIO TIENE ESTE HOGAR?

Inodoro

¿LOS RESIDUOS DEL SERVICIO SANITARIO TERMINAN EN?

Pozo séptico

¿CÓMO SE DESHACEN DE LA BASURA?

La recoge el ayuntamiento

¿DÓNDE ACUDE CUANDO SE ENFERMA USTED O ALGÚN MIEMBRO DE LA FAMILIA?

Hospital público

¿A QUÉ DISTANCIA SE ENCUENTRA EL CENTRO DE SALUD MÁS CERCANO?

Entre cinco (5) y diez (10) kilómetros

¿A QUÉ DISTANCIA SE ENCUENTRA EL CENTRO DE SALUD MÁS CERCANO?

a) Chikungunya
b) Cólera
c) Covid-19
d) Dengue
e) Diabetes
f) Enfermedad cardiovascular
g) Enfermedad de la piel
h) Enfermedad gastrointestinal
i) Enfermedad respiratoria aguda
j) Leptospirosis
k) Parasitismo
l) Piquiña o escabiosis
m) Presión sanguínea
n) Tumores cancerígenos
o) Otro

Tienen seguro médico en la familia:

Si

Tipo de seguro:

Subsidiado (Senasa pagado totalmente por el gobierno)

SITUACIÓN AMBIENTAL Y SOCIAL

¿CUÁLES DE LAS SIGUIENTES FUENTES DE CONTAMINACIÓN AFECTAN A SU HOGAR?

a) Acumulación de basura ✓
b) Aguas estancadas
c) Bomba de gasolina
d) Cañada con basura o agua contaminada
e) Desechos o residuos de fábrica, taller, hospital
f) Envasadora de gas
g) Fábrica de productos químicos
h) Humo o gases de fábrica
i) Música alta de bares, colmados o vecinos
j) Pocilga o granja
k) Polvo por calles o carreteras sin pavimentar
l) Quema de Basura
m) Ruido de vehículos y motores
n) Ruidos de fábrica o taller
o) Ruidos y/o humos de planta eléctrica
p) Vertederos cerca de viviendas
q) Otro

¿CUÁLES DE LAS SIGUIENTES AMENAZAS AFECTAN A SU HOGAR?

a) Ciclones
b) Derrumbes o deslizamiento de tierra
c) Desprendimiento de rocas Hundimiento de tierra
d) Incendios forestales
e) Inundaciones
f) Lluvias torrenciales
g) Sequía
h) Terremotos
i) Tornados
j) Otro

CUÁLES CREE USTED QUE SON LAS NECESIDADES MÁS SENTIDAS EN SU COMUNIDAD:

a) Oportunidades de empleo ✓
b) Servicio de agua
c) Energía eléctrica ✓
d) Acceso a servicios hospitalarios ✓
e) Acceso a servicios educativos y formación técnica
f) Otro

CUÁLES CREE USTED QUE SON LOS PROBLEMAS QUE ACTUALMENTE AFECTAN MÁS A SU COMUNIDAD:

a) Delincuencia ✓
b) Relaciones conflictivas con extranjeros
c) Drogadicción
d) Alcoholismo
e) Embarazo de adolescentes
f) Otro

PERCEPCIÓN DEL PROYECTO

¿CONOCE QUÉ SON LAS ENERGÍAS RENOVABLES?

Si

¿SABES SOBRE EL PROYECTO QUE SE LLEVARÁ A CABO EN LOS TERRENOS CERCANOS A TU COMUNIDAD?

Si

SI CONOCES EL PROYECTO, ¿PUEDES COMPARTIR QUÉ INFORMACIÓN TIENES HASTA EL MOMENTO?

¿EL TERRENO DEL PROYECTO ES UTILIZADO POR MORADORES DE ESTA COMUNIDAD?

No

¿EXISTEN ASPECTOS DE LA COMUNIDAD O EL VECINDARIO VALORAN Y ESPERAN QUE NO CAMBIEN DEBIDO AL PROYECTO?

No

¿CONOCE QUÉ SON LAS ENERGÍAS RENOVABLES?

a) Mejora de la infraestructura local	✓
b) Creación de empleos	✓
c) Mejora en la calidad de vida	✓
d) Oportunidades de comercio o negocios locales	✓
e) Que ese terreno no sea usado como punto de droga	✓
f) Que ese terreno no sea usado para facilitar la huida de delincuentes	✓
g) Otro:	

¿TIENES ALGUNA PREOCUPACIÓN O INQUIETUD EN RELACIÓN CON EL DESARROLLO DEL PROYECTO?

No

¿ESTARÍAS INTERESADO/A EN PARTICIPAR EN REUNIONES RELACIONADAS CON EL DESARROLLO DEL PROYECTO?

Si

¿CÓMO PREFERIRÍAS RECIBIR INFORMACIÓN SOBRE EL PROYECTO Y SUS AVANCES?

a) Reuniones comunitarias	✓
b) Folletos informativos	
c) Redes sociales	
d) Otro	

¿CREES QUE EL PROYECTO TENDRÁ IMPACTO AMBIENTAL EN ESTA ZONA?

Si

¿CÓMO CALIFICARÍAS ESTE IMPACTO?

Positivo

¿TIENES ALGUNA HABILIDAD O EXPERIENCIA QUE CREES QUE PODRÍA SER BENEFICIOSA PARA LA COMUNIDAD EN RELACIÓN CON ESTE PROYECTO?

No

CON LA INFORMACIÓN QUE TIENE SOBRE ESTE PROYECTO, USTED:

Esta de acuerdo con su ejecución

Nombre y Apellido: Cecila gil
Número telefónico: 8294912856
Zona: El Bretón
Provincia: María Trinidad Sánchez

Municipio: Cabrera
Sección: Abreu
Otra Zona:

DATOS DEMOGRÁFICOS

EDAD
50

RANGO DE EDAD
50 a 59

SEXO
Masculino

ESTADO CIVIL
Viudo (a)

¿TRABAJA USTED ACTUALMENTE?
No

SI TRABAJA, TIPO DE TRABAJO

SI ES OTRO, ESPECIFIQUE

SI NO TRABAJA, ¿CUÁL ES SU CONDICIÓN?
Cuidado del hogar

SI ES OTRO, ESPECIFIQUE

¿QUIÉN O QUIÉNES APORTAN LOS PRINCIPALES INGRESOS DE ESTE HOGAR?

a) La misma persona encuestada
b) Padre
c) Madre
d) Hijo (a) ✓
e) Pareja
f) Amigo/a que reside en la casa
g) Otro familiar que reside en la casa
h) Familiares residentes en el exterior
i) Programas sociales del gobierno
j) Otro

SI LA PERSONA QUE APORTA MÁS INGRESOS AL HOGAR ES DIFERENTE A LA ENTREVISTADA, ¿CUÁL ES SU OCUPACIÓN?

a) Agricultor o ganadero
b) Comerciante o micro-empresario ✓
c) Empleado u obrero del gobierno central o municipal
d) Empleado u obrero de empresas privadas
e) Empleador o patrón (jefe de empresa)
f) No profesional que trabaja por cuenta propia
g) Profesional o técnico que trabaja por cuenta propia
h) Servicio doméstico
i) Trabajado(a) para un familiar o no familiar sin salario
j) Otro

¿APROXIMADAMENTE CUÁNTO ES EL GASTO MENSUAL DE SU HOGAR? (RD$)
15,001 a 20,000

NIVEL EDUCATIVO
Secundario o medio

NACIONALIDAD
Dominicano/a

¿CUÁNTOS AÑOS TIENE VIVIENDO EN LA COMUNIDAD?
Mas de 15

SIN INCLUIR A USTED, LISTA DE PERSONAS QUE FORMAN PARTE DEL HOGAR:

Parentesco	Sexo	Edad

AGUA, SANEAMIENTO Y SALUD

¿CÓMO OBTIENE EL AGUA QUE CONSUME PARA TOMAR Y COCINAR?

a) Botellones ✓
b) Camión tanque
c) Llave de otra vivienda
d) Llave en la vivienda ✓
e) Lluvia
f) Pozo propio
g) Pozo público
h) Río o arroyo
i) Otro

¿CÓMO OBTIENE EL AGUA QUE CONSUME PARA TOMAR Y COCINAR?

a) Botellones
b) Camión tanque
c) Cisterna
d) Llave de otra vivienda
e) Llave en la vivienda ✓
f) Llave pública
g) Lluvia
h) Pozo propio
i) Pozo público
j) Río o arroyo
k) Otro

¿QUÉ TIPO DE SERVICIO SANITARIO TIENE ESTE HOGAR?

Letrina

¿LOS RESIDUOS DEL SERVICIO SANITARIO TERMINAN EN?

¿CÓMO SE DESHACEN DE LA BASURA?

La recoge el ayuntamiento

¿DÓNDE ACUDE CUANDO SE ENFERMA USTED O ALGÚN MIEMBRO DE LA FAMILIA?

Centro público de atención primaria

¿A QUÉ DISTANCIA SE ENCUENTRA EL CENTRO DE SALUD MÁS CERCANO?

Entre cinco (5) y diez (10) kilómetros

¿A QUÉ DISTANCIA SE ENCUENTRA EL CENTRO DE SALUD MÁS CERCANO?

a) Chikungunya
b) Cólera
c) Covid-19
d) Dengue ✓
e) Diabetes
f) Enfermedad cardiovascular
g) Enfermedad de la piel
h) Enfermedad gastrointestinal
i) Enfermedad respiratoria aguda
j) Leptospirosis
k) Parasitismo
l) Piquiña o escabiosis
m) Presión sanguínea
n) Tumores cancerígenos
o) Otro

Tienen seguro médico en la familia:

No

Tipo de seguro:

SITUACIÓN AMBIENTAL Y SOCIAL

¿CUÁLES DE LAS SIGUIENTES FUENTES DE CONTAMINACIÓN AFECTAN A SU HOGAR?

a) Acumulación de basura
b) Aguas estancadas
c) Bomba de gasolina
d) Cañada con basura o agua contaminada
e) Desechos o residuos de fábrica, taller, hospital
f) Envasadora de gas
g) Fábrica de productos químicos
h) Humo o gases de fábrica
i) Música alta de bares, colmados o vecinos
j) Pocilga o granja
k) Polvo por calles o carreteras sin pavimentar
l) Quema de Basura
m) Ruido de vehículos y motores
n) Ruidos de fábrica o taller
o) Ruidos y/o humos de planta eléctrica
p) Vertederos cerca de viviendas
q) Otro

¿CUÁLES DE LAS SIGUIENTES AMENAZAS AFECTAN A SU HOGAR?

a) Ciclones
b) Derrumbes o deslizamiento de tierra
c) Desprendimiento de rocas Hundimiento de tierra
d) Incendios forestales
e) Inundaciones
f) Lluvias torrenciales
g) Sequía
h) Terremotos
i) Tornados
j) Otro

CUÁLES CREE USTED QUE SON LAS NECESIDADES MÁS SENTIDAS EN SU COMUNIDAD:

a) Oportunidades de empleo ✓
b) Servicio de agua
c) Energía eléctrica
d) Acceso a servicios hospitalarios
e) Acceso a servicios educativos y formación técnica
f) Otro

CUÁLES CREE USTED QUE SON LOS PROBLEMAS QUE ACTUALMENTE AFECTAN MÁS A SU COMUNIDAD:

a) Delincuencia ✓
b) Relaciones conflictivas con extranjeros
c) Drogadicción
d) Alcoholismo
e) Embarazo de adolescentes
f) Otro

PERCEPCIÓN DEL PROYECTO

¿CONOCE QUÉ SON LAS ENERGÍAS RENOVABLES?

Si

¿SABES SOBRE EL PROYECTO QUE SE LLEVARÁ A CABO EN LOS TERRENOS CERCANOS A TU COMUNIDAD?

Si

SI CONOCES EL PROYECTO, ¿PUEDES COMPARTIR QUÉ INFORMACIÓN TIENES HASTA EL MOMENTO?

¿EL TERRENO DEL PROYECTO ES UTILIZADO POR MORADORES DE ESTA COMUNIDAD?

No

¿EXISTEN ASPECTOS DE LA COMUNIDAD O EL VECINDARIO VALORAN Y ESPERAN QUE NO CAMBIEN DEBIDO AL PROYECTO?

No

¿CONOCE QUÉ SON LAS ENERGÍAS RENOVABLES?

a) Mejora de la infraestructura local	✓
b) Creación de empleos	✓
c) Mejora en la calidad de vida	✓
d) Oportunidades de comercio o negocios locales	✓
e) Que ese terreno no sea usado como punto de droga	✓
f) Que ese terreno no sea usado para facilitar la huida de delincuentes	✓
g) Otro:	

¿TIENES ALGUNA PREOCUPACIÓN O INQUIETUD EN RELACIÓN CON EL DESARROLLO DEL PROYECTO?

No

¿ESTARÍAS INTERESADO/A EN PARTICIPAR EN REUNIONES RELACIONADAS CON EL DESARROLLO DEL PROYECTO?

Si

¿CÓMO PREFERIRÍAS RECIBIR INFORMACIÓN SOBRE EL PROYECTO Y SUS AVANCES?

a) Reuniones comunitarias	✓
b) Folletos informativos	
c) Redes sociales	
d) Otro	

¿CREES QUE EL PROYECTO TENDRÁ IMPACTO AMBIENTAL EN ESTA ZONA?

Si

¿CÓMO CALIFICARÍAS ESTE IMPACTO?

Positivo

¿TIENES ALGUNA HABILIDAD O EXPERIENCIA QUE CREES QUE PODRÍA SER BENEFICIOSA PARA LA COMUNIDAD EN RELACIÓN CON ESTE PROYECTO?

No

CON LA INFORMACIÓN QUE TIENE SOBRE ESTE PROYECTO, USTED:

Esta de acuerdo con su ejecución

Nombre y Apellido: Luis Manuel
Número telefónico: NC
Zona: El Bretón
Provincia: María Trinidad Sánchez
Municipio: Cabrera
Sección: Abreu
Otra Zona:

DATOS DEMOGRÁFICOS

EDAD
53

RANGO DE EDAD
50 a 59

SEXO
Femenino

ESTADO CIVIL
Separado (a) de unión libre

¿TRABAJA USTED ACTUALMENTE?
Si

SI TRABAJA, TIPO DE TRABAJO
No profesional que trabaja por cuenta propia

SI ES OTRO, ESPECIFIQUE

SI NO TRABAJA, ¿CUÁL ES SU CONDICIÓN?

SI ES OTRO, ESPECIFIQUE

¿QUIÉN O QUIÉNES APORTAN LOS PRINCIPALES INGRESOS DE ESTE HOGAR?

a) La misma persona encuestada ✓
b) Padre
c) Madre
d) Hijo (a)
e) Pareja
f) Amigo/a que reside en la casa
g) Otro familiar que reside en la casa
h) Familiares residentes en el exterior
i) Programas sociales del gobierno
j) Otro

SI LA PERSONA QUE APORTA MÁS INGRESOS AL HOGAR ES DIFERENTE A LA ENTREVISTADA, ¿CUÁL ES SU OCUPACIÓN?

a) Agricultor o ganadero
b) Comerciante o micro-empresario
c) Empleado u obrero del gobierno central o municipal
d) Empleado u obrero de empresas privadas
e) Empleador o patrón (jefe de empresa)
f) No profesional que trabaja por cuenta propia
g) Profesional o técnico que trabaja por cuenta propia
h) Servicio doméstico
i) Trabajado(a) para un familiar o no familiar sin salario
j) Otro

¿APROXIMADAMENTE CUÁNTO ES EL GASTO MENSUAL DE SU HOGAR? (RD$)
15,001 a 20,000

NIVEL EDUCATIVO
Secundario o medio

NACIONALIDAD
Dominicano/a

¿CUÁNTOS AÑOS TIENE VIVIENDO EN LA COMUNIDAD?
Mas de 15

SIN INCLUIR A USTED, LISTA DE PERSONAS QUE FORMAN PARTE DEL HOGAR:

Parentesco	Sexo	Edad

AGUA, SANEAMIENTO Y SALUD

¿CÓMO OBTIENE EL AGUA QUE CONSUME PARA TOMAR Y COCINAR?

a) Botellones ✓
b) Camión tanque
c) Llave de otra vivienda
d) Llave en la vivienda ✓
e) Lluvia
f) Pozo propio
g) Pozo público
h) Río o arroyo
i) Otro

¿CÓMO OBTIENE EL AGUA QUE CONSUME PARA TOMAR Y COCINAR?

a) Botellones
b) Camión tanque
c) Cisterna
d) Llave de otra vivienda
e) Llave en la vivienda ✓
f) Llave pública
g) Lluvia
h) Pozo propio
i) Pozo público
j) Río o arroyo
k) Otro

¿QUÉ TIPO DE SERVICIO SANITARIO TIENE ESTE HOGAR?

Letrina

¿LOS RESIDUOS DEL SERVICIO SANITARIO TERMINAN EN?

¿CÓMO SE DESHACEN DE LA BASURA?

La recoge el ayuntamiento

¿DÓNDE ACUDE CUANDO SE ENFERMA USTED O ALGÚN MIEMBRO DE LA FAMILIA?

Centro público de atención primaria

¿A QUÉ DISTANCIA SE ENCUENTRA EL CENTRO DE SALUD MÁS CERCANO?

Entre cinco (5) y diez (10) kilómetros

¿A QUÉ DISTANCIA SE ENCUENTRA EL CENTRO DE SALUD MÁS CERCANO?

a) Chikungunya
b) Cólera
c) Covid-19
d) Dengue
e) Diabetes
f) Enfermedad cardiovascular
g) Enfermedad de la piel
h) Enfermedad gastrointestinal
i) Enfermedad respiratoria aguda
j) Leptospirosis
k) Parasitismo
l) Piquiña o escabiosis
m) Presión sanguínea
n) Tumores cancerígenos
o) Otro

Tienen seguro médico en la familia:

No

Tipo de seguro:

SITUACIÓN AMBIENTAL Y SOCIAL

¿CUÁLES DE LAS SIGUIENTES FUENTES DE CONTAMINACIÓN AFECTAN A SU HOGAR?

a) Acumulación de basura
b) Aguas estancadas
c) Bomba de gasolina
d) Cañada con basura o agua contaminada
e) Desechos o residuos de fábrica, taller, hospital
f) Envasadora de gas
g) Fábrica de productos químicos
h) Humo o gases de fábrica
i) Música alta de bares, colmados o vecinos
j) Pocilga o granja
k) Polvo por calles o carreteras sin pavimentar
l) Quema de Basura
m) Ruido de vehículos y motores
n) Ruidos de fábrica o taller
o) Ruidos y/o humos de planta eléctrica
p) Vertederos cerca de viviendas
q) Otro

¿CUÁLES DE LAS SIGUIENTES AMENAZAS AFECTAN A SU HOGAR?

a) Ciclones
b) Derrumbes o deslizamiento de tierra
c) Desprendimiento de rocas Hundimiento de tierra
d) Incendios forestales
e) Inundaciones
f) Lluvias torrenciales
g) Sequía
h) Terremotos
i) Tornados
j) Otro

CUÁLES CREE USTED QUE SON LAS NECESIDADES MÁS SENTIDAS EN SU COMUNIDAD:

a) Oportunidades de empleo ✓
b) Servicio de agua
c) Energía eléctrica
d) Acceso a servicios hospitalarios
e) Acceso a servicios educativos y formación técnica
f) Otro

CUÁLES CREE USTED QUE SON LOS PROBLEMAS QUE ACTUALMENTE AFECTAN MÁS A SU COMUNIDAD:

a) Delincuencia ✓
b) Relaciones conflictivas con extranjeros
c) Drogadicción
d) Alcoholismo
e) Embarazo de adolescentes
f) Otro

PERCEPCIÓN DEL PROYECTO

¿CONOCE QUÉ SON LAS ENERGÍAS RENOVABLES?

Si

¿SABES SOBRE EL PROYECTO QUE SE LLEVARÁ A CABO EN LOS TERRENOS CERCANOS A TU COMUNIDAD?

Si

SI CONOCES EL PROYECTO, ¿PUEDES COMPARTIR QUÉ INFORMACIÓN TIENES HASTA EL MOMENTO?

¿EL TERRENO DEL PROYECTO ES UTILIZADO POR MORADORES DE ESTA COMUNIDAD?

No

¿EXISTEN ASPECTOS DE LA COMUNIDAD O EL VECINDARIO VALORAN Y ESPERAN QUE NO CAMBIEN DEBIDO AL PROYECTO?

No

¿CONOCE QUÉ SON LAS ENERGÍAS RENOVABLES?

a) Mejora de la infraestructura local	✓
b) Creación de empleos	✓
c) Mejora en la calidad de vida	✓
d) Oportunidades de comercio o negocios locales	✓
e) Que ese terreno no sea usado como punto de droga	✓
f) Que ese terreno no sea usado para facilitar la huida de delincuentes	✓
g) Otro:	

¿TIENES ALGUNA PREOCUPACIÓN O INQUIETUD EN RELACIÓN CON EL DESARROLLO DEL PROYECTO?

No

¿ESTARÍAS INTERESADO/A EN PARTICIPAR EN REUNIONES RELACIONADAS CON EL DESARROLLO DEL PROYECTO?

Si

¿CÓMO PREFERIRÍAS RECIBIR INFORMACIÓN SOBRE EL PROYECTO Y SUS AVANCES?

a) Reuniones comunitarias	✓
b) Folletos informativos	
c) Redes sociales	
d) Otro	

¿CREES QUE EL PROYECTO TENDRÁ IMPACTO AMBIENTAL EN ESTA ZONA?

Si

¿CÓMO CALIFICARÍAS ESTE IMPACTO?

Positivo

¿TIENES ALGUNA HABILIDAD O EXPERIENCIA QUE CREES QUE PODRÍA SER BENEFICIOSA PARA LA COMUNIDAD EN RELACIÓN CON ESTE PROYECTO?

No

CON LA INFORMACIÓN QUE TIENE SOBRE ESTE PROYECTO, USTED:

Esta de acuerdo con su ejecución

Nombre y Apellido: Jemi Guzmán
Número telefónico: 8297598506
Zona: El Bretón
Provincia: María Trinidad Sánchez
Municipio: Cabrera
Sección: Abreu
Otra Zona:

DATOS DEMOGRÁFICOS

EDAD
42

RANGO DE EDAD
40 a 49

SEXO
Femenino

ESTADO CIVIL
Casado (a)

¿TRABAJA USTED ACTUALMENTE?
Si

SI TRABAJA, TIPO DE TRABAJO
No profesional que trabaja por cuenta propia

SI ES OTRO, ESPECIFIQUE

SI NO TRABAJA, ¿CUÁL ES SU CONDICIÓN?

SI ES OTRO, ESPECIFIQUE

¿QUIÉN O QUIÉNES APORTAN LOS PRINCIPALES INGRESOS DE ESTE HOGAR?

a) La misma persona encuestada ✓
b) Padre
c) Madre
d) Hijo (a)
e) Pareja
f) Amigo/a que reside en la casa
g) Otro familiar que reside en la casa
h) Familiares residentes en el exterior
i) Programas sociales del gobierno
j) Otro

SI LA PERSONA QUE APORTA MÁS INGRESOS AL HOGAR ES DIFERENTE A LA ENTREVISTADA, ¿CUÁL ES SU OCUPACIÓN?

a) Agricultor o ganadero
b) Comerciante o micro-empresario
c) Empleado u obrero del gobierno central o municipal
d) Empleado u obrero de empresas privadas
e) Empleador o patrón (jefe de empresa)
f) No profesional que trabaja por cuenta propia
g) Profesional o técnico que trabaja por cuenta propia
h) Servicio doméstico
i) Trabajado(a) para un familiar o no familiar sin salario
j) Otro

¿APROXIMADAMENTE CUÁNTO ES EL GASTO MENSUAL DE SU HOGAR? (RD$)
15,001 a 20,000

NIVEL EDUCATIVO
Secundario o medio

NACIONALIDAD
Dominicano/a

¿CUÁNTOS AÑOS TIENE VIVIENDO EN LA COMUNIDAD?
Mas de 15

SIN INCLUIR A USTED, LISTA DE PERSONAS QUE FORMAN PARTE DEL HOGAR:

Parentesco	Sexo	Edad
Esposo/a o marido (Cuando esta casado)	Masculino	43

AGUA, SANEAMIENTO Y SALUD

¿CÓMO OBTIENE EL AGUA QUE CONSUME PARA TOMAR Y COCINAR?

a) Botellones ✓
b) Camión tanque
c) Llave de otra vivienda
d) Llave en la vivienda ✓
e) Lluvia
f) Pozo propio
g) Pozo público
h) Río o arroyo
i) Otro

¿CÓMO OBTIENE EL AGUA QUE CONSUME PARA TOMAR Y COCINAR?

a) Botellones
b) Camión tanque
c) Cisterna
d) Llave de otra vivienda
e) Llave en la vivienda ✓
f) Llave pública
g) Lluvia
h) Pozo propio
i) Pozo público
j) Río o arroyo
k) Otro

¿QUÉ TIPO DE SERVICIO SANITARIO TIENE ESTE HOGAR?

Letrina

¿LOS RESIDUOS DEL SERVICIO SANITARIO TERMINAN EN?

¿CÓMO SE DESHACEN DE LA BASURA?

La recoge el ayuntamiento

¿DÓNDE ACUDE CUANDO SE ENFERMA USTED O ALGÚN MIEMBRO DE LA FAMILIA?

Centro público de atención primaria

¿A QUÉ DISTANCIA SE ENCUENTRA EL CENTRO DE SALUD MÁS CERCANO?

Entre cinco (5) y diez (10) kilómetros

¿A QUÉ DISTANCIA SE ENCUENTRA EL CENTRO DE SALUD MÁS CERCANO?

a) Chikungunya
b) Cólera
c) Covid-19
d) Dengue
e) Diabetes
f) Enfermedad cardiovascular
g) Enfermedad de la piel
h) Enfermedad gastrointestinal
i) Enfermedad respiratoria aguda
j) Leptospirosis
k) Parasitismo
l) Piquiña o escabiosis
m) Presión sanguínea
n) Tumores cancerígenos
o) Otro

Tienen seguro médico en la familia:

Si

Tipo de seguro:

Subsidiado (Senasa pagado totalmente por el gobierno)

SITUACIÓN AMBIENTAL Y SOCIAL

¿CUÁLES DE LAS SIGUIENTES FUENTES DE CONTAMINACIÓN AFECTAN A SU HOGAR?

a) Acumulación de basura
b) Aguas estancadas
c) Bomba de gasolina
d) Cañada con basura o agua contaminada
e) Desechos o residuos de fábrica, taller, hospital
f) Envasadora de gas
g) Fábrica de productos químicos
h) Humo o gases de fábrica
i) Música alta de bares, colmados o vecinos
j) Pocilga o granja
k) Polvo por calles o carreteras sin pavimentar
l) Quema de Basura
m) Ruido de vehículos y motores
n) Ruidos de fábrica o taller
o) Ruidos y/o humos de planta eléctrica
p) Vertederos cerca de viviendas
q) Otro

¿CUÁLES DE LAS SIGUIENTES AMENAZAS AFECTAN A SU HOGAR?

a) Ciclones
b) Derrumbes o deslizamiento de tierra
c) Desprendimiento de rocas Hundimiento de tierra
d) Incendios forestales
e) Inundaciones
f) Lluvias torrenciales
g) Sequía
h) Terremotos
i) Tornados
j) Otro

CUÁLES CREE USTED QUE SON LAS NECESIDADES MÁS SENTIDAS EN SU COMUNIDAD:

a) Oportunidades de empleo ✓
b) Servicio de agua
c) Energía eléctrica
d) Acceso a servicios hospitalarios
e) Acceso a servicios educativos y formación técnica
f) Otro

CUÁLES CREE USTED QUE SON LOS PROBLEMAS QUE ACTUALMENTE AFECTAN MÁS A SU COMUNIDAD:

a) Delincuencia ✓
b) Relaciones conflictivas con extranjeros
c) Drogadicción
d) Alcoholismo
e) Embarazo de adolescentes
f) Otro

PERCEPCIÓN DEL PROYECTO

¿CONOCE QUÉ SON LAS ENERGÍAS RENOVABLES?

Si

¿SABES SOBRE EL PROYECTO QUE SE LLEVARÁ A CABO EN LOS TERRENOS CERCANOS A TU COMUNIDAD?

Si

SI CONOCES EL PROYECTO, ¿PUEDES COMPARTIR QUÉ INFORMACIÓN TIENES HASTA EL MOMENTO?

¿EL TERRENO DEL PROYECTO ES UTILIZADO POR MORADORES DE ESTA COMUNIDAD?

No

¿EXISTEN ASPECTOS DE LA COMUNIDAD O EL VECINDARIO VALORAN Y ESPERAN QUE NO CAMBIEN DEBIDO AL PROYECTO?

No

¿CONOCE QUÉ SON LAS ENERGÍAS RENOVABLES?

a) Mejora de la infraestructura local	✓
b) Creación de empleos	✓
c) Mejora en la calidad de vida	✓
d) Oportunidades de comercio o negocios locales	✓
e) Que ese terreno no sea usado como punto de droga	✓
f) Que ese terreno no sea usado para facilitar la huida de delincuentes	✓
g) Otro:	

¿TIENES ALGUNA PREOCUPACIÓN O INQUIETUD EN RELACIÓN CON EL DESARROLLO DEL PROYECTO?

No

¿ESTARÍAS INTERESADO/A EN PARTICIPAR EN REUNIONES RELACIONADAS CON EL DESARROLLO DEL PROYECTO?

Si

¿CÓMO PREFERIRÍAS RECIBIR INFORMACIÓN SOBRE EL PROYECTO Y SUS AVANCES?

a) Reuniones comunitarias	✓
b) Folletos informativos	
c) Redes sociales	
d) Otro	

¿CREES QUE EL PROYECTO TENDRÁ IMPACTO AMBIENTAL EN ESTA ZONA?

Si

¿CÓMO CALIFICARÍAS ESTE IMPACTO?

Positivo

¿TIENES ALGUNA HABILIDAD O EXPERIENCIA QUE CREES QUE PODRÍA SER BENEFICIOSA PARA LA COMUNIDAD EN RELACIÓN CON ESTE PROYECTO?

No

CON LA INFORMACIÓN QUE TIENE SOBRE ESTE PROYECTO, USTED:

Esta de acuerdo con su ejecución

Nombre y Apellido: Jesica luna
Número telefónico: 8094573376
Zona: El Bretón
Provincia: María Trinidad Sánchez

Municipio: Cabrera
Sección: Abreu
Otra Zona:

DATOS DEMOGRÁFICOS

EDAD
21

RANGO DE EDAD
20 a 29

SEXO
Masculino

ESTADO CIVIL
Casado (a)

¿TRABAJA USTED ACTUALMENTE?
Si

SI TRABAJA, TIPO DE TRABAJO
Comerciante o micro-empresario

SI ES OTRO, ESPECIFIQUE

SI NO TRABAJA, ¿CUÁL ES SU CONDICIÓN?

SI ES OTRO, ESPECIFIQUE

¿QUIÉN O QUIÉNES APORTAN LOS PRINCIPALES INGRESOS DE ESTE HOGAR?

a) La misma persona encuestada ✓
b) Padre
c) Madre
d) Hijo (a)
e) Pareja
f) Amigo/a que reside en la casa
g) Otro familiar que reside en la casa
h) Familiares residentes en el exterior
i) Programas sociales del gobierno
j) Otro

SI LA PERSONA QUE APORTA MÁS INGRESOS AL HOGAR ES DIFERENTE A LA ENTREVISTADA, ¿CUÁL ES SU OCUPACIÓN?

a) Agricultor o ganadero
b) Comerciante o micro-empresario
c) Empleado u obrero del gobierno central o municipal
d) Empleado u obrero de empresas privadas
e) Empleador o patrón (jefe de empresa)
f) No profesional que trabaja por cuenta propia
g) Profesional o técnico que trabaja por cuenta propia
h) Servicio doméstico
i) Trabajado(a) para un familiar o no familiar sin salario
j) Otro

¿APROXIMADAMENTE CUÁNTO ES EL GASTO MENSUAL DE SU HOGAR? (RD$)
15,001 a 20,000

NIVEL EDUCATIVO
Secundario o medio

NACIONALIDAD
Dominicano/a

¿CUÁNTOS AÑOS TIENE VIVIENDO EN LA COMUNIDAD?
Mas de 15

SIN INCLUIR A USTED, LISTA DE PERSONAS QUE FORMAN PARTE DEL HOGAR:

Parentesco	Sexo	Edad
Madre	Masculino	41
Padre	Femenino	42
Hermano/a	Femenino	15
Esposo/a o marido (Cuando esta casado)	Femenino	19

AGUA, SANEAMIENTO Y SALUD

¿CÓMO OBTIENE EL AGUA QUE CONSUME PARA TOMAR Y COCINAR?

a) Botellones ✓
b) Camión tanque
c) Llave de otra vivienda
d) Llave en la vivienda ✓
e) Lluvia
f) Pozo propio
g) Pozo público
h) Río o arroyo
i) Otro

¿CÓMO OBTIENE EL AGUA QUE CONSUME PARA TOMAR Y COCINAR?

a) Botellones
b) Camión tanque
c) Cisterna
d) Llave de otra vivienda
e) Llave en la vivienda ✓
f) Llave pública
g) Lluvia
h) Pozo propio
i) Pozo público
j) Río o arroyo
k) Otro

¿QUÉ TIPO DE SERVICIO SANITARIO TIENE ESTE HOGAR?

Letrina

¿LOS RESIDUOS DEL SERVICIO SANITARIO TERMINAN EN?

¿CÓMO SE DESHACEN DE LA BASURA?

La recoge el ayuntamiento

¿DÓNDE ACUDE CUANDO SE ENFERMA USTED O ALGÚN MIEMBRO DE LA FAMILIA?

Centro público de atención primaria

¿A QUÉ DISTANCIA SE ENCUENTRA EL CENTRO DE SALUD MÁS CERCANO?

Entre cinco (5) y diez (10) kilómetros

¿A QUÉ DISTANCIA SE ENCUENTRA EL CENTRO DE SALUD MÁS CERCANO?

a) Chikungunya
b) Cólera
c) Covid-19
d) Dengue
e) Diabetes
f) Enfermedad cardiovascular
g) Enfermedad de la piel
h) Enfermedad gastrointestinal
i) Enfermedad respiratoria aguda
j) Leptospirosis
k) Parasitismo
l) Piquiña o escabiosis
m) Presión sanguínea
n) Tumores cancerígenos
o) Otro

Tienen seguro médico en la familia:

Si

Tipo de seguro:

Contributivo (pagado por empleado y el empleador)

SITUACIÓN AMBIENTAL Y SOCIAL

¿CUÁLES DE LAS SIGUIENTES FUENTES DE CONTAMINACIÓN AFECTAN A SU HOGAR?

a) Acumulación de basura
b) Aguas estancadas
c) Bomba de gasolina
d) Cañada con basura o agua contaminada
e) Desechos o residuos de fábrica, taller, hospital
f) Envasadora de gas
g) Fábrica de productos químicos
h) Humo o gases de fábrica
i) Música alta de bares, colmados o vecinos
j) Pocilga o granja
k) Polvo por calles o carreteras sin pavimentar
l) Quema de Basura
m) Ruido de vehículos y motores
n) Ruidos de fábrica o taller
o) Ruidos y/o humos de planta eléctrica
p) Vertederos cerca de viviendas
q) Otro

¿CUÁLES DE LAS SIGUIENTES AMENAZAS AFECTAN A SU HOGAR?

a) Ciclones
b) Derrumbes o deslizamiento de tierra
c) Desprendimiento de rocas Hundimiento de tierra
d) Incendios forestales
e) Inundaciones
f) Lluvias torrenciales
g) Sequía
h) Terremotos
i) Tornados
j) Otro

CUÁLES CREE USTED QUE SON LAS NECESIDADES MÁS SENTIDAS EN SU COMUNIDAD:

a) Oportunidades de empleo ✓
b) Servicio de agua
c) Energía eléctrica
d) Acceso a servicios hospitalarios
e) Acceso a servicios educativos y formación técnica
f) Otro

CUÁLES CREE USTED QUE SON LOS PROBLEMAS QUE ACTUALMENTE AFECTAN MÁS A SU COMUNIDAD:

a) Delincuencia ✓
b) Relaciones conflictivas con extranjeros
c) Drogadicción
d) Alcoholismo
e) Embarazo de adolescentes
f) Otro

PERCEPCIÓN DEL PROYECTO

¿CONOCE QUÉ SON LAS ENERGÍAS RENOVABLES?

No

¿SABES SOBRE EL PROYECTO QUE SE LLEVARÁ A CABO EN LOS TERRENOS CERCANOS A TU COMUNIDAD?

No

SI CONOCES EL PROYECTO, ¿PUEDES COMPARTIR QUÉ INFORMACIÓN TIENES HASTA EL MOMENTO?

¿EL TERRENO DEL PROYECTO ES UTILIZADO POR MORADORES DE ESTA COMUNIDAD?

No

¿EXISTEN ASPECTOS DE LA COMUNIDAD O EL VECINDARIO VALORAN Y ESPERAN QUE NO CAMBIEN DEBIDO AL PROYECTO?

No

¿CONOCE QUÉ SON LAS ENERGÍAS RENOVABLES?

a) Mejora de la infraestructura local	✓
b) Creación de empleos	✓
c) Mejora en la calidad de vida	✓
d) Oportunidades de comercio o negocios locales	✓
e) Que ese terreno no sea usado como punto de droga	✓
f) Que ese terreno no sea usado para facilitar la huida de delincuentes	✓
g) Otro:	

¿TIENES ALGUNA PREOCUPACIÓN O INQUIETUD EN RELACIÓN CON EL DESARROLLO DEL PROYECTO?

No

¿ESTARÍAS INTERESADO/A EN PARTICIPAR EN REUNIONES RELACIONADAS CON EL DESARROLLO DEL PROYECTO?

Si

¿CÓMO PREFERIRÍAS RECIBIR INFORMACIÓN SOBRE EL PROYECTO Y SUS AVANCES?

a) Reuniones comunitarias	✓
b) Folletos informativos	
c) Redes sociales	
d) Otro	

¿CREES QUE EL PROYECTO TENDRÁ IMPACTO AMBIENTAL EN ESTA ZONA?

Si

¿CÓMO CALIFICARÍAS ESTE IMPACTO?

Positivo

¿TIENES ALGUNA HABILIDAD O EXPERIENCIA QUE CREES QUE PODRÍA SER BENEFICIOSA PARA LA COMUNIDAD EN RELACIÓN CON ESTE PROYECTO?

No

CON LA INFORMACIÓN QUE TIENE SOBRE ESTE PROYECTO, USTED:

Esta de acuerdo con su ejecución

Nombre y Apellido: Diego José
Número telefónico: 8293927790
Zona: El Bretón
Provincia: María Trinidad Sánchez
Municipio: Cabrera
Sección: Abreu
Otra Zona:

DATOS DEMOGRÁFICOS

EDAD
21

RANGO DE EDAD
20 a 29

SEXO
Femenino

ESTADO CIVIL
Soltero (a) - Nunca se ha casado o unido

¿TRABAJA USTED ACTUALMENTE?
Si

SI TRABAJA, TIPO DE TRABAJO
No profesional que trabaja por cuenta propia

SI ES OTRO, ESPECIFIQUE

SI NO TRABAJA, ¿CUÁL ES SU CONDICIÓN?

SI ES OTRO, ESPECIFIQUE

¿QUIÉN O QUIÉNES APORTAN LOS PRINCIPALES INGRESOS DE ESTE HOGAR?

a) La misma persona encuestada ✓
b) Padre
c) Madre
d) Hijo (a)
e) Pareja
f) Amigo/a que reside en la casa
g) Otro familiar que reside en la casa
h) Familiares residentes en el exterior
i) Programas sociales del gobierno
j) Otro

SI LA PERSONA QUE APORTA MÁS INGRESOS AL HOGAR ES DIFERENTE A LA ENTREVISTADA, ¿CUÁL ES SU OCUPACIÓN?

a) Agricultor o ganadero
b) Comerciante o micro-empresario
c) Empleado u obrero del gobierno central o municipal
d) Empleado u obrero de empresas privadas
e) Empleador o patrón (jefe de empresa)
f) No profesional que trabaja por cuenta propia
g) Profesional o técnico que trabaja por cuenta propia
h) Servicio doméstico
i) Trabajado(a) para un familiar o no familiar sin salario
j) Otro

¿APROXIMADAMENTE CUÁNTO ES EL GASTO MENSUAL DE SU HOGAR? (RD$)
15,001 a 20,000

NIVEL EDUCATIVO
Secundario o medio

NACIONALIDAD
Dominicano/a

¿CUÁNTOS AÑOS TIENE VIVIENDO EN LA COMUNIDAD?
Mas de 15

SIN INCLUIR A USTED, LISTA DE PERSONAS QUE FORMAN PARTE DEL HOGAR:

Parentesco	Sexo	Edad

AGUA, SANEAMIENTO Y SALUD

¿CÓMO OBTIENE EL AGUA QUE CONSUME PARA TOMAR Y COCINAR?

a) Botellones ✓
b) Camión tanque
c) Llave de otra vivienda
d) Llave en la vivienda
e) Lluvia
f) Pozo propio
g) Pozo público
h) Río o arroyo
i) Otro

¿CÓMO OBTIENE EL AGUA QUE CONSUME PARA TOMAR Y COCINAR?

a) Botellones
b) Camión tanque
c) Cisterna
d) Llave de otra vivienda
e) Llave en la vivienda ✓
f) Llave pública
g) Lluvia
h) Pozo propio
i) Pozo público
j) Río o arroyo
k) Otro

¿QUÉ TIPO DE SERVICIO SANITARIO TIENE ESTE HOGAR?

Letrina

¿LOS RESIDUOS DEL SERVICIO SANITARIO TERMINAN EN?

¿CÓMO SE DESHACEN DE LA BASURA?

La recoge el ayuntamiento

¿DÓNDE ACUDE CUANDO SE ENFERMA USTED O ALGÚN MIEMBRO DE LA FAMILIA?

Centro público de atención primaria

¿A QUÉ DISTANCIA SE ENCUENTRA EL CENTRO DE SALUD MÁS CERCANO?

Entre cinco (5) y diez (10) kilómetros

¿A QUÉ DISTANCIA SE ENCUENTRA EL CENTRO DE SALUD MÁS CERCANO?

a) Chikungunya
b) Cólera
c) Covid-19
d) Dengue
e) Diabetes
f) Enfermedad cardiovascular
g) Enfermedad de la piel
h) Enfermedad gastrointestinal
i) Enfermedad respiratoria aguda
j) Leptospirosis
k) Parasitismo
l) Piquiña o escabiosis
m) Presión sanguínea
n) Tumores cancerígenos
o) Otro

Tienen seguro médico en la familia:

No

Tipo de seguro:

SITUACIÓN AMBIENTAL Y SOCIAL

¿CUÁLES DE LAS SIGUIENTES FUENTES DE CONTAMINACIÓN AFECTAN A SU HOGAR?

a) Acumulación de basura
b) Aguas estancadas
c) Bomba de gasolina
d) Cañada con basura o agua contaminada
e) Desechos o residuos de fábrica, taller, hospital
f) Envasadora de gas
g) Fábrica de productos químicos
h) Humo o gases de fábrica
i) Música alta de bares, colmados o vecinos
j) Pocilga o granja
k) Polvo por calles o carreteras sin pavimentar
l) Quema de Basura
m) Ruido de vehículos y motores
n) Ruidos de fábrica o taller
o) Ruidos y/o humos de planta eléctrica
p) Vertederos cerca de viviendas
q) Otro

¿CUÁLES DE LAS SIGUIENTES AMENAZAS AFECTAN A SU HOGAR?

a) Ciclones
b) Derrumbes o deslizamiento de tierra
c) Desprendimiento de rocas Hundimiento de tierra
d) Incendios forestales
e) Inundaciones
f) Lluvias torrenciales
g) Sequía
h) Terremotos
i) Tornados
j) Otro

CUÁLES CREE USTED QUE SON LAS NECESIDADES MÁS SENTIDAS EN SU COMUNIDAD:

a) Oportunidades de empleo ✓
b) Servicio de agua
c) Energía eléctrica
d) Acceso a servicios hospitalarios
e) Acceso a servicios educativos y formación técnica
f) Otro

CUÁLES CREE USTED QUE SON LOS PROBLEMAS QUE ACTUALMENTE AFECTAN MÁS A SU COMUNIDAD:

a) Delincuencia ✓
b) Relaciones conflictivas con extranjeros
c) Drogadicción
d) Alcoholismo
e) Embarazo de adolescentes
f) Otro

PERCEPCIÓN DEL PROYECTO

¿CONOCE QUÉ SON LAS ENERGÍAS RENOVABLES?

Si

¿SABES SOBRE EL PROYECTO QUE SE LLEVARÁ A CABO EN LOS TERRENOS CERCANOS A TU COMUNIDAD?

Si

SI CONOCES EL PROYECTO, ¿PUEDES COMPARTIR QUÉ INFORMACIÓN TIENES HASTA EL MOMENTO?

¿EL TERRENO DEL PROYECTO ES UTILIZADO POR MORADORES DE ESTA COMUNIDAD?

No

¿EXISTEN ASPECTOS DE LA COMUNIDAD O EL VECINDARIO VALORAN Y ESPERAN QUE NO CAMBIEN DEBIDO AL PROYECTO?

No

¿CONOCE QUÉ SON LAS ENERGÍAS RENOVABLES?

a) Mejora de la infraestructura local	✓
b) Creación de empleos	✓
c) Mejora en la calidad de vida	✓
d) Oportunidades de comercio o negocios locales	✓
e) Que ese terreno no sea usado como punto de droga	✓
f) Que ese terreno no sea usado para facilitar la huida de delincuentes	✓
g) Otro:	

¿TIENES ALGUNA PREOCUPACIÓN O INQUIETUD EN RELACIÓN CON EL DESARROLLO DEL PROYECTO?

No

¿ESTARÍAS INTERESADO/A EN PARTICIPAR EN REUNIONES RELACIONADAS CON EL DESARROLLO DEL PROYECTO?

Si

¿CÓMO PREFERIRÍAS RECIBIR INFORMACIÓN SOBRE EL PROYECTO Y SUS AVANCES?

a) Reuniones comunitarias	✓
b) Folletos informativos	
c) Redes sociales	
d) Otro	

¿CREES QUE EL PROYECTO TENDRÁ IMPACTO AMBIENTAL EN ESTA ZONA?

Si

¿CÓMO CALIFICARÍAS ESTE IMPACTO?

Positivo

¿TIENES ALGUNA HABILIDAD O EXPERIENCIA QUE CREES QUE PODRÍA SER BENEFICIOSA PARA LA COMUNIDAD EN RELACIÓN CON ESTE PROYECTO?

No

CON LA INFORMACIÓN QUE TIENE SOBRE ESTE PROYECTO, USTED:

Esta de acuerdo con su ejecución

Nombre y Apellido: Manuela Jiménez
Número telefónico: NC
Zona: El Bretón
Provincia: María Trinidad Sánchez
Municipio: Cabrera
Sección: Abreu
Otra Zona:

DATOS DEMOGRÁFICOS

EDAD
35

RANGO DE EDAD
30 a 39

SEXO
Masculino

ESTADO CIVIL
Unido (a)

¿TRABAJA USTED ACTUALMENTE?
Si

SI TRABAJA, TIPO DE TRABAJO
Comerciante o micro-empresario

SI ES OTRO, ESPECIFIQUE

SI NO TRABAJA, ¿CUÁL ES SU CONDICIÓN?

SI ES OTRO, ESPECIFIQUE

¿QUIÉN O QUIÉNES APORTAN LOS PRINCIPALES INGRESOS DE ESTE HOGAR?

a) La misma persona encuestada	✓
b) Padre	
c) Madre	
d) Hijo (a)	
e) Pareja	✓
f) Amigo/a que reside en la casa	
g) Otro familiar que reside en la casa	
h) Familiares residentes en el exterior	
i) Programas sociales del gobierno	
j) Otro	

SI LA PERSONA QUE APORTA MÁS INGRESOS AL HOGAR ES DIFERENTE A LA ENTREVISTADA, ¿CUÁL ES SU OCUPACIÓN?

a) Agricultor o ganadero	
b) Comerciante o micro-empresario	
c) Empleado u obrero del gobierno central o municipal	
d) Empleado u obrero de empresas privadas	
e) Empleador o patrón (jefe de empresa)	
f) No profesional que trabaja por cuenta propia	
g) Profesional o técnico que trabaja por cuenta propia	✓
h) Servicio doméstico	
i) Trabajado(a) para un familiar o no familiar sin salario	
j) Otro	

¿APROXIMADAMENTE CUÁNTO ES EL GASTO MENSUAL DE SU HOGAR? (RD$)
15,001 a 20,000

NIVEL EDUCATIVO
Secundario o medio

NACIONALIDAD
Dominicano/a

¿CUÁNTOS AÑOS TIENE VIVIENDO EN LA COMUNIDAD?
Mas de 15

SIN INCLUIR A USTED, LISTA DE PERSONAS QUE FORMAN PARTE DEL HOGAR:

Parentesco	Sexo	Edad
Esposo/a o marido (Cuando esta casado)	Femenino	30

AGUA, SANEAMIENTO Y SALUD

¿CÓMO OBTIENE EL AGUA QUE CONSUME PARA TOMAR Y COCINAR?

a) Botellones ✓
b) Camión tanque
c) Llave de otra vivienda
d) Llave en la vivienda ✓
e) Lluvia
f) Pozo propio
g) Pozo público
h) Río o arroyo
i) Otro

¿CÓMO OBTIENE EL AGUA QUE CONSUME PARA TOMAR Y COCINAR?

a) Botellones
b) Camión tanque
c) Cisterna
d) Llave de otra vivienda
e) Llave en la vivienda ✓
f) Llave pública
g) Lluvia
h) Pozo propio
i) Pozo público
j) Río o arroyo
k) Otro

¿QUÉ TIPO DE SERVICIO SANITARIO TIENE ESTE HOGAR?

Letrina

¿LOS RESIDUOS DEL SERVICIO SANITARIO TERMINAN EN?

¿CÓMO SE DESHACEN DE LA BASURA?

La recoge el ayuntamiento

¿DÓNDE ACUDE CUANDO SE ENFERMA USTED O ALGÚN MIEMBRO DE LA FAMILIA?

Centro público de atención primaria

¿A QUÉ DISTANCIA SE ENCUENTRA EL CENTRO DE SALUD MÁS CERCANO?

Entre cinco (5) y diez (10) kilómetros

¿A QUÉ DISTANCIA SE ENCUENTRA EL CENTRO DE SALUD MÁS CERCANO?

a) Chikungunya
b) Cólera
c) Covid-19
d) Dengue
e) Diabetes
f) Enfermedad cardiovascular
g) Enfermedad de la piel
h) Enfermedad gastrointestinal
i) Enfermedad respiratoria aguda
j) Leptospirosis
k) Parasitismo
l) Piquiña o escabiosis
m) Presión sanguínea
n) Tumores cancerígenos
o) Otro

Tienen seguro médico en la familia:

Si

Tipo de seguro:

Subsidiado (Senasa pagado totalmente por el gobierno)

SITUACIÓN AMBIENTAL Y SOCIAL

¿CUÁLES DE LAS SIGUIENTES FUENTES DE CONTAMINACIÓN AFECTAN A SU HOGAR?

a) Acumulación de basura
b) Aguas estancadas
c) Bomba de gasolina
d) Cañada con basura o agua contaminada
e) Desechos o residuos de fábrica, taller, hospital
f) Envasadora de gas
g) Fábrica de productos químicos
h) Humo o gases de fábrica
i) Música alta de bares, colmados o vecinos
j) Pocilga o granja
k) Polvo por calles o carreteras sin pavimentar
l) Quema de Basura
m) Ruido de vehículos y motores
n) Ruidos de fábrica o taller
o) Ruidos y/o humos de planta eléctrica
p) Vertederos cerca de viviendas
q) Otro

¿CUÁLES DE LAS SIGUIENTES AMENAZAS AFECTAN A SU HOGAR?

a) Ciclones
b) Derrumbes o deslizamiento de tierra
c) Desprendimiento de rocas Hundimiento de tierra
d) Incendios forestales
e) Inundaciones
f) Lluvias torrenciales
g) Sequía
h) Terremotos
i) Tornados
j) Otro

CUÁLES CREE USTED QUE SON LAS NECESIDADES MÁS SENTIDAS EN SU COMUNIDAD:

a) Oportunidades de empleo ✓
b) Servicio de agua
c) Energía eléctrica
d) Acceso a servicios hospitalarios
e) Acceso a servicios educativos y formación técnica
f) Otro

CUÁLES CREE USTED QUE SON LOS PROBLEMAS QUE ACTUALMENTE AFECTAN MÁS A SU COMUNIDAD:

a) Delincuencia ✓
b) Relaciones conflictivas con extranjeros
c) Drogadicción
d) Alcoholismo
e) Embarazo de adolescentes
f) Otro

PERCEPCIÓN DEL PROYECTO

¿CONOCE QUÉ SON LAS ENERGÍAS RENOVABLES?

Si

¿SABES SOBRE EL PROYECTO QUE SE LLEVARÁ A CABO EN LOS TERRENOS CERCANOS A TU COMUNIDAD?

Si

SI CONOCES EL PROYECTO, ¿PUEDES COMPARTIR QUÉ INFORMACIÓN TIENES HASTA EL MOMENTO?

¿EL TERRENO DEL PROYECTO ES UTILIZADO POR MORADORES DE ESTA COMUNIDAD?

No

¿EXISTEN ASPECTOS DE LA COMUNIDAD O EL VECINDARIO VALORAN Y ESPERAN QUE NO CAMBIEN DEBIDO AL PROYECTO?

No

¿CONOCE QUÉ SON LAS ENERGÍAS RENOVABLES?

a) Mejora de la infraestructura local	✓
b) Creación de empleos	✓
c) Mejora en la calidad de vida	✓
d) Oportunidades de comercio o negocios locales	✓
e) Que ese terreno no sea usado como punto de droga	✓
f) Que ese terreno no sea usado para facilitar la huida de delincuentes	✓
g) Otro:	

¿TIENES ALGUNA PREOCUPACIÓN O INQUIETUD EN RELACIÓN CON EL DESARROLLO DEL PROYECTO?

No

¿ESTARÍAS INTERESADO/A EN PARTICIPAR EN REUNIONES RELACIONADAS CON EL DESARROLLO DEL PROYECTO?

Si

¿CÓMO PREFERIRÍAS RECIBIR INFORMACIÓN SOBRE EL PROYECTO Y SUS AVANCES?

a) Reuniones comunitarias	✓
b) Folletos informativos	
c) Redes sociales	
d) Otro	

¿CREES QUE EL PROYECTO TENDRÁ IMPACTO AMBIENTAL EN ESTA ZONA?

Si

¿CÓMO CALIFICARÍAS ESTE IMPACTO?

Positivo

¿TIENES ALGUNA HABILIDAD O EXPERIENCIA QUE CREES QUE PODRÍA SER BENEFICIOSA PARA LA COMUNIDAD EN RELACIÓN CON ESTE PROYECTO?

No

CON LA INFORMACIÓN QUE TIENE SOBRE ESTE PROYECTO, USTED:

Esta de acuerdo con su ejecución

Nombre y Apellido: Carolina Ferrera
Número telefónico: 829-527-5117
Zona: Abreu
Provincia: María Trinidad Sánchez

Municipio: Cabrera
Sección: Abreu
Otra Zona:

DATOS DEMOGRÁFICOS

EDAD
30

RANGO DE EDAD
30 a 39

SEXO
Femenino

ESTADO CIVIL
Soltero (a) - Nunca se ha casado o unido

¿TRABAJA USTED ACTUALMENTE?
Si

SI TRABAJA, TIPO DE TRABAJO
NC

SI ES OTRO, ESPECIFIQUE

SI NO TRABAJA, ¿CUÁL ES SU CONDICIÓN?

SI ES OTRO, ESPECIFIQUE

¿QUIÉN O QUIÉNES APORTAN LOS PRINCIPALES INGRESOS DE ESTE HOGAR?

a) La misma persona encuestada ✓
b) Padre
c) Madre
d) Hijo (a)
e) Pareja
f) Amigo/a que reside en la casa
g) Otro familiar que reside en la casa
h) Familiares residentes en el exterior
i) Programas sociales del gobierno
j) Otro

SI LA PERSONA QUE APORTA MÁS INGRESOS AL HOGAR ES DIFERENTE A LA ENTREVISTADA, ¿CUÁL ES SU OCUPACIÓN?

a) Agricultor o ganadero
b) Comerciante o micro-empresario
c) Empleado u obrero del gobierno central o municipal
d) Empleado u obrero de empresas privadas
e) Empleador o patrón (jefe de empresa)
f) No profesional que trabaja por cuenta propia
g) Profesional o técnico que trabaja por cuenta propia
h) Servicio doméstico
i) Trabajado(a) para un familiar o no familiar sin salario
j) Otro

¿APROXIMADAMENTE CUÁNTO ES EL GASTO MENSUAL DE SU HOGAR? (RD$)
N/C

NIVEL EDUCATIVO
Secundario o medio

NACIONALIDAD
Dominicano/a

¿CUÁNTOS AÑOS TIENE VIVIENDO EN LA COMUNIDAD?
Entre 6 y 10

SIN INCLUIR A USTED, LISTA DE PERSONAS QUE FORMAN PARTE DEL HOGAR:

Parentesco	Sexo	Edad
Suegro/a	Femenino	54
Hijo/a	Femenino	5
Hijo/a	Femenino	11
Hijo/a	Femenino	12

AGUA, SANEAMIENTO Y SALUD

¿CÓMO OBTIENE EL AGUA QUE CONSUME PARA TOMAR Y COCINAR?

a) Botellones ✓
b) Camión tanque
c) Llave de otra vivienda
d) Llave en la vivienda
e) Lluvia
f) Pozo propio
g) Pozo público
h) Río o arroyo
i) Otro

¿CÓMO OBTIENE EL AGUA QUE CONSUME PARA TOMAR Y COCINAR?

a) Botellones
b) Camión tanque
c) Cisterna
d) Llave de otra vivienda
e) Llave en la vivienda ✓
f) Llave pública
g) Lluvia
h) Pozo propio
i) Pozo público
j) Río o arroyo
k) Otro

¿QUÉ TIPO DE SERVICIO SANITARIO TIENE ESTE HOGAR?

NC

¿LOS RESIDUOS DEL SERVICIO SANITARIO TERMINAN EN?

¿CÓMO SE DESHACEN DE LA BASURA?

La recoge el ayuntamiento

¿DÓNDE ACUDE CUANDO SE ENFERMA USTED O ALGÚN MIEMBRO DE LA FAMILIA?

Centro público de atención primaria

¿A QUÉ DISTANCIA SE ENCUENTRA EL CENTRO DE SALUD MÁS CERCANO?

Entre cinco (5) y diez (10) kilómetros

¿A QUÉ DISTANCIA SE ENCUENTRA EL CENTRO DE SALUD MÁS CERCANO?

a) Chikungunya
b) Cólera
c) Covid-19
d) Dengue
e) Diabetes ✓
f) Enfermedad cardiovascular
g) Enfermedad de la piel
h) Enfermedad gastrointestinal
i) Enfermedad respiratoria aguda
j) Leptospirosis
k) Parasitismo
l) Piquiña o escabiosis
m) Presión sanguínea
n) Tumores cancerígenos
o) Otro

Tienen seguro médico en la familia:

Si

Tipo de seguro:

Subsidiado (Senasa pagado totalmente por el gobierno)

SITUACIÓN AMBIENTAL Y SOCIAL

¿CUÁLES DE LAS SIGUIENTES FUENTES DE CONTAMINACIÓN AFECTAN A SU HOGAR?

a) Acumulación de basura
b) Aguas estancadas
c) Bomba de gasolina
d) Cañada con basura o agua contaminada ✓
e) Desechos o residuos de fábrica, taller, hospital
f) Envasadora de gas
g) Fábrica de productos químicos
h) Humo o gases de fábrica
i) Música alta de bares, colmados o vecinos
j) Pocilga o granja
k) Polvo por calles o carreteras sin pavimentar ✓
l) Quema de Basura
m) Ruido de vehículos y motores
n) Ruidos de fábrica o taller
o) Ruidos y/o humos de planta eléctrica
p) Vertederos cerca de viviendas
q) Otro

¿CUÁLES DE LAS SIGUIENTES AMENAZAS AFECTAN A SU HOGAR?

a) Ciclones ✓
b) Derrumbes o deslizamiento de tierra
c) Desprendimiento de rocas Hundimiento de tierra
d) Incendios forestales
e) Inundaciones
f) Lluvias torrenciales
g) Sequía
h) Terremotos
i) Tornados
j) Otro

CUÁLES CREE USTED QUE SON LAS NECESIDADES MÁS SENTIDAS EN SU COMUNIDAD:

a) Oportunidades de empleo ✓
b) Servicio de agua
c) Energía eléctrica
d) Acceso a servicios hospitalarios ✓
e) Acceso a servicios educativos y formación técnica
f) Otro

CUÁLES CREE USTED QUE SON LOS PROBLEMAS QUE ACTUALMENTE AFECTAN MÁS A SU COMUNIDAD:

a) Delincuencia
b) Relaciones conflictivas con extranjeros
c) Drogadicción
d) Alcoholismo ✓
e) Embarazo de adolescentes ✓
f) Otro

PERCEPCIÓN DEL PROYECTO

¿CONOCE QUÉ SON LAS ENERGÍAS RENOVABLES?

Si

¿SABES SOBRE EL PROYECTO QUE SE LLEVARÁ A CABO EN LOS TERRENOS CERCANOS A TU COMUNIDAD?

No

SI CONOCES EL PROYECTO, ¿PUEDES COMPARTIR QUÉ INFORMACIÓN TIENES HASTA EL MOMENTO?

¿EL TERRENO DEL PROYECTO ES UTILIZADO POR MORADORES DE ESTA COMUNIDAD?

No

¿EXISTEN ASPECTOS DE LA COMUNIDAD O EL VECINDARIO VALORAN Y ESPERAN QUE NO CAMBIEN DEBIDO AL PROYECTO?

¿CONOCE QUÉ SON LAS ENERGÍAS RENOVABLES?

a) Mejora de la infraestructura local

b) Creación de empleos

c) Mejora en la calidad de vida

d) Oportunidades de comercio o negocios locales

e) Que ese terreno no sea usado como punto de droga

f) Que ese terreno no sea usado para facilitar la huida de delincuentes

g) Otro:

¿TIENES ALGUNA PREOCUPACIÓN O INQUIETUD EN RELACIÓN CON EL DESARROLLO DEL PROYECTO?

¿ESTARÍAS INTERESADO/A EN PARTICIPAR EN REUNIONES RELACIONADAS CON EL DESARROLLO DEL PROYECTO?

¿CÓMO PREFERIRÍAS RECIBIR INFORMACIÓN SOBRE EL PROYECTO Y SUS AVANCES?

a) Reuniones comunitarias

b) Folletos informativos

c) Redes sociales

d) Otro

¿CREES QUE EL PROYECTO TENDRÁ IMPACTO AMBIENTAL EN ESTA ZONA?

¿CÓMO CALIFICARÍAS ESTE IMPACTO?

¿TIENES ALGUNA HABILIDAD O EXPERIENCIA QUE CREES QUE PODRÍA SER BENEFICIOSA PARA LA COMUNIDAD EN RELACIÓN CON ESTE PROYECTO?

CON LA INFORMACIÓN QUE TIENE SOBRE ESTE PROYECTO, USTED:

Nombre y Apellido: Wilneris Burgos
Número telefónico: 809-205-9198
Zona: Abreu
Provincia: María Trinidad Sánchez

Municipio: Cabrera
Sección: Abreu
Otra Zona:

DATOS DEMOGRÁFICOS

EDAD
18

RANGO DE EDAD
18 a 19

SEXO
Femenino

ESTADO CIVIL
Soltero (a) - Nunca se ha casado o unido

¿TRABAJA USTED ACTUALMENTE?
No

SI TRABAJA, TIPO DE TRABAJO

SI ES OTRO, ESPECIFIQUE

SI NO TRABAJA, ¿CUÁL ES SU CONDICIÓN?
Estudiante

SI ES OTRO, ESPECIFIQUE

¿QUIÉN O QUIÉNES APORTAN LOS PRINCIPALES INGRESOS DE ESTE HOGAR?

a) La misma persona encuestada
b) Padre ✓
c) Madre ✓
d) Hijo (a)
e) Pareja
f) Amigo/a que reside en la casa
g) Otro familiar que reside en la casa
h) Familiares residentes en el exterior
i) Programas sociales del gobierno
j) Otro

SI LA PERSONA QUE APORTA MÁS INGRESOS AL HOGAR ES DIFERENTE A LA ENTREVISTADA, ¿CUÁL ES SU OCUPACIÓN?

a) Agricultor o ganadero
b) Comerciante o micro-empresario
c) Empleado u obrero del gobierno central o municipal
d) Empleado u obrero de empresas privadas
e) Empleador o patrón (jefe de empresa)
f) No profesional que trabaja por cuenta propia
g) Profesional o técnico que trabaja por cuenta propia
h) Servicio doméstico
i) Trabajado(a) para un familiar o no familiar sin salario
j) Otro

¿APROXIMADAMENTE CUÁNTO ES EL GASTO MENSUAL DE SU HOGAR? (RD$)
N/C

NIVEL EDUCATIVO
Primario o básico

NACIONALIDAD
Dominicano/a

¿CUÁNTOS AÑOS TIENE VIVIENDO EN LA COMUNIDAD?
Mas de 15

SIN INCLUIR A USTED, LISTA DE PERSONAS QUE FORMAN PARTE DEL HOGAR:

Parentesco	Sexo	Edad
Hermano/a	Masculino	12
Padre	Masculino	48
Madre		36

AGUA, SANEAMIENTO Y SALUD

¿CÓMO OBTIENE EL AGUA QUE CONSUME PARA TOMAR Y COCINAR?

a) Botellones ✓
b) Camión tanque
c) Llave de otra vivienda
d) Llave en la vivienda
e) Lluvia
f) Pozo propio
g) Pozo público
h) Río o arroyo
i) Otro

¿CÓMO OBTIENE EL AGUA QUE CONSUME PARA TOMAR Y COCINAR?

a) Botellones
b) Camión tanque
c) Cisterna
d) Llave de otra vivienda
e) Llave en la vivienda ✓
f) Llave pública
g) Lluvia
h) Pozo propio
i) Pozo público
j) Río o arroyo
k) Otro

¿QUÉ TIPO DE SERVICIO SANITARIO TIENE ESTE HOGAR?

NC

¿LOS RESIDUOS DEL SERVICIO SANITARIO TERMINAN EN?

¿CÓMO SE DESHACEN DE LA BASURA?

La recoge el ayuntamiento

¿DÓNDE ACUDE CUANDO SE ENFERMA USTED O ALGÚN MIEMBRO DE LA FAMILIA?

Hospital público

¿A QUÉ DISTANCIA SE ENCUENTRA EL CENTRO DE SALUD MÁS CERCANO?

Entre uno (1) y cinco (5) kilómetros

¿A QUÉ DISTANCIA SE ENCUENTRA EL CENTRO DE SALUD MÁS CERCANO?

a) Chikungunya
b) Cólera
c) Covid-19
d) Dengue
e) Diabetes
f) Enfermedad cardiovascular
g) Enfermedad de la piel
h) Enfermedad gastrointestinal
i) Enfermedad respiratoria aguda
j) Leptospirosis
k) Parasitismo
l) Piquiña o escabiosis
m) Presión sanguínea
n) Tumores cancerígenos
o) Otro

Tienen seguro médico en la familia:

No

Tipo de seguro:

SITUACIÓN AMBIENTAL Y SOCIAL

¿CUÁLES DE LAS SIGUIENTES FUENTES DE CONTAMINACIÓN AFECTAN A SU HOGAR?

a) Acumulación de basura
b) Aguas estancadas
c) Bomba de gasolina
d) Cañada con basura o agua contaminada ✓
e) Desechos o residuos de fábrica, taller, hospital
f) Envasadora de gas
g) Fábrica de productos químicos
h) Humo o gases de fábrica
i) Música alta de bares, colmados o vecinos
j) Pocilga o granja
k) Polvo por calles o carreteras sin pavimentar ✓
l) Quema de Basura
m) Ruido de vehículos y motores
n) Ruidos de fábrica o taller
o) Ruidos y/o humos de planta eléctrica
p) Vertederos cerca de viviendas
q) Otro

¿CUÁLES DE LAS SIGUIENTES AMENAZAS AFECTAN A SU HOGAR?

a) Ciclones
b) Derrumbes o deslizamiento de tierra
c) Desprendimiento de rocas Hundimiento de tierra
d) Incendios forestales
e) Inundaciones
f) Lluvias torrenciales
g) Sequía
h) Terremotos
i) Tornados
j) Otro

CUÁLES CREE USTED QUE SON LAS NECESIDADES MÁS SENTIDAS EN SU COMUNIDAD:

a) Oportunidades de empleo
b) Servicio de agua
c) Energía eléctrica ✓
d) Acceso a servicios hospitalarios ✓
e) Acceso a servicios educativos y formación técnica ✓
f) Otro

CUÁLES CREE USTED QUE SON LOS PROBLEMAS QUE ACTUALMENTE AFECTAN MÁS A SU COMUNIDAD:

a) Delincuencia ✓
b) Relaciones conflictivas con extranjeros
c) Drogadicción ✓
d) Alcoholismo ✓
e) Embarazo de adolescentes ✓
f) Otro

PERCEPCIÓN DEL PROYECTO

¿CONOCE QUÉ SON LAS ENERGÍAS RENOVABLES?

Si

¿SABES SOBRE EL PROYECTO QUE SE LLEVARÁ A CABO EN LOS TERRENOS CERCANOS A TU COMUNIDAD?

No

SI CONOCES EL PROYECTO, ¿PUEDES COMPARTIR QUÉ INFORMACIÓN TIENES HASTA EL MOMENTO?

¿EL TERRENO DEL PROYECTO ES UTILIZADO POR MORADORES DE ESTA COMUNIDAD?

No

¿EXISTEN ASPECTOS DE LA COMUNIDAD O EL VECINDARIO VALORAN Y ESPERAN QUE NO CAMBIEN DEBIDO AL PROYECTO?

¿CONOCE QUÉ SON LAS ENERGÍAS RENOVABLES?

a) Mejora de la infraestructura local

b) Creación de empleos

c) Mejora en la calidad de vida

d) Oportunidades de comercio o negocios locales

e) Que ese terreno no sea usado como punto de droga

f) Que ese terreno no sea usado para facilitar la huida de delincuentes

g) Otro:

¿TIENES ALGUNA PREOCUPACIÓN O INQUIETUD EN RELACIÓN CON EL DESARROLLO DEL PROYECTO?

¿ESTARÍAS INTERESADO/A EN PARTICIPAR EN REUNIONES RELACIONADAS CON EL DESARROLLO DEL PROYECTO?

¿CÓMO PREFERIRÍAS RECIBIR INFORMACIÓN SOBRE EL PROYECTO Y SUS AVANCES?

a) Reuniones comunitarias

b) Folletos informativos

c) Redes sociales

d) Otro

¿CREES QUE EL PROYECTO TENDRÁ IMPACTO AMBIENTAL EN ESTA ZONA?

¿CÓMO CALIFICARÍAS ESTE IMPACTO?

¿TIENES ALGUNA HABILIDAD O EXPERIENCIA QUE CREES QUE PODRÍA SER BENEFICIOSA PARA LA COMUNIDAD EN RELACIÓN CON ESTE PROYECTO?

CON LA INFORMACIÓN QUE TIENE SOBRE ESTE PROYECTO, USTED:

Nombre y Apellido: Nely Tavárez
Número telefónico: NC
Zona: Abreu
Provincia: María Trinidad Sánchez

Municipio: Cabrera
Sección: Abreu
Otra Zona:

DATOS DEMOGRÁFICOS

EDAD
48

RANGO DE EDAD
40 a 49

SEXO
Femenino

ESTADO CIVIL
Unido (a)

¿TRABAJA USTED ACTUALMENTE?
Si

SI TRABAJA, TIPO DE TRABAJO
No profesional que trabaja por cuenta propia

SI ES OTRO, ESPECIFIQUE

SI NO TRABAJA, ¿CUÁL ES SU CONDICIÓN?

SI ES OTRO, ESPECIFIQUE

¿QUIÉN O QUIÉNES APORTAN LOS PRINCIPALES INGRESOS DE ESTE HOGAR?

a) La misma persona encuestada ✓
b) Padre
c) Madre
d) Hijo (a)
e) Pareja
f) Amigo/a que reside en la casa
g) Otro familiar que reside en la casa
h) Familiares residentes en el exterior
i) Programas sociales del gobierno
j) Otro

SI LA PERSONA QUE APORTA MÁS INGRESOS AL HOGAR ES DIFERENTE A LA ENTREVISTADA, ¿CUÁL ES SU OCUPACIÓN?

a) Agricultor o ganadero
b) Comerciante o micro-empresario
c) Empleado u obrero del gobierno central o municipal
d) Empleado u obrero de empresas privadas
e) Empleador o patrón (jefe de empresa)
f) No profesional que trabaja por cuenta propia
g) Profesional o técnico que trabaja por cuenta propia
h) Servicio doméstico
i) Trabajado(a) para un familiar o no familiar sin salario
j) Otro

¿APROXIMADAMENTE CUÁNTO ES EL GASTO MENSUAL DE SU HOGAR? (RD$)
Mas de 45,000

NIVEL EDUCATIVO
Secundario o medio

NACIONALIDAD
Dominicano/a

¿CUÁNTOS AÑOS TIENE VIVIENDO EN LA COMUNIDAD?
Mas de 15

SIN INCLUIR A USTED, LISTA DE PERSONAS QUE FORMAN PARTE DEL HOGAR:

Parentesco	Sexo	Edad
Esposo/a o marido (Cuando esta casado)	Masculino	55

AGUA, SANEAMIENTO Y SALUD

¿CÓMO OBTIENE EL AGUA QUE CONSUME PARA TOMAR Y COCINAR?

a) Botellones ✓
b) Camión tanque
c) Llave de otra vivienda
d) Llave en la vivienda
e) Lluvia
f) Pozo propio
g) Pozo público
h) Río o arroyo
i) Otro

¿CÓMO OBTIENE EL AGUA QUE CONSUME PARA TOMAR Y COCINAR?

a) Botellones
b) Camión tanque
c) Cisterna
d) Llave de otra vivienda
e) Llave en la vivienda ✓
f) Llave pública
g) Lluvia
h) Pozo propio
i) Pozo público
j) Río o arroyo
k) Otro

¿QUÉ TIPO DE SERVICIO SANITARIO TIENE ESTE HOGAR?

NC

¿LOS RESIDUOS DEL SERVICIO SANITARIO TERMINAN EN?

¿CÓMO SE DESHACEN DE LA BASURA?

La recoge el ayuntamiento

¿DÓNDE ACUDE CUANDO SE ENFERMA USTED O ALGÚN MIEMBRO DE LA FAMILIA?

Centro público de atención primaria

¿A QUÉ DISTANCIA SE ENCUENTRA EL CENTRO DE SALUD MÁS CERCANO?

Un (1) kilómetro o menos

¿A QUÉ DISTANCIA SE ENCUENTRA EL CENTRO DE SALUD MÁS CERCANO?

a) Chikungunya
b) Cólera
c) Covid-19
d) Dengue
e) Diabetes
f) Enfermedad cardiovascular
g) Enfermedad de la piel
h) Enfermedad gastrointestinal
i) Enfermedad respiratoria aguda
j) Leptospirosis
k) Parasitismo
l) Piquiña o escabiosis
m) Presión sanguínea
n) Tumores cancerígenos
o) Otro

Tienen seguro médico en la familia:

Si

Tipo de seguro:

Subsidiado (Senasa pagado totalmente por el gobierno)

SITUACIÓN AMBIENTAL Y SOCIAL

¿CUÁLES DE LAS SIGUIENTES FUENTES DE CONTAMINACIÓN AFECTAN A SU HOGAR?

a) Acumulación de basura
b) Aguas estancadas
c) Bomba de gasolina
d) Cañada con basura o agua contaminada
e) Desechos o residuos de fábrica, taller, hospital
f) Envasadora de gas
g) Fábrica de productos químicos
h) Humo o gases de fábrica
i) Música alta de bares, colmados o vecinos
j) Pocilga o granja
k) Polvo por calles o carreteras sin pavimentar ✓
l) Quema de Basura
m) Ruido de vehículos y motores
n) Ruidos de fábrica o taller
o) Ruidos y/o humos de planta eléctrica
p) Vertederos cerca de viviendas
q) Otro

¿CUÁLES DE LAS SIGUIENTES AMENAZAS AFECTAN A SU HOGAR?

a) Ciclones ✓
b) Derrumbes o deslizamiento de tierra
c) Desprendimiento de rocas Hundimiento de tierra
d) Incendios forestales
e) Inundaciones
f) Lluvias torrenciales
g) Sequía
h) Terremotos
i) Tornados
j) Otro

CUÁLES CREE USTED QUE SON LAS NECESIDADES MÁS SENTIDAS EN SU COMUNIDAD:

a) Oportunidades de empleo ✓
b) Servicio de agua
c) Energía eléctrica
d) Acceso a servicios hospitalarios ✓
e) Acceso a servicios educativos y formación técnica ✓
f) Otro

CUÁLES CREE USTED QUE SON LOS PROBLEMAS QUE ACTUALMENTE AFECTAN MÁS A SU COMUNIDAD:

a) Delincuencia
b) Relaciones conflictivas con extranjeros
c) Drogadicción ✓
d) Alcoholismo ✓
e) Embarazo de adolescentes ✓
f) Otro

PERCEPCIÓN DEL PROYECTO

¿CONOCE QUÉ SON LAS ENERGÍAS RENOVABLES?

No

¿SABES SOBRE EL PROYECTO QUE SE LLEVARÁ A CABO EN LOS TERRENOS CERCANOS A TU COMUNIDAD?

No

SI CONOCES EL PROYECTO, ¿PUEDES COMPARTIR QUÉ INFORMACIÓN TIENES HASTA EL MOMENTO?

¿EL TERRENO DEL PROYECTO ES UTILIZADO POR MORADORES DE ESTA COMUNIDAD?

NC

¿EXISTEN ASPECTOS DE LA COMUNIDAD O EL VECINDARIO VALORAN Y ESPERAN QUE NO CAMBIEN DEBIDO AL PROYECTO?

¿CONOCE QUÉ SON LAS ENERGÍAS RENOVABLES?

a) Mejora de la infraestructura local

b) Creación de empleos

c) Mejora en la calidad de vida

d) Oportunidades de comercio o negocios locales

e) Que ese terreno no sea usado como punto de droga

f) Que ese terreno no sea usado para facilitar la huida de delincuentes

g) Otro:

¿TIENES ALGUNA PREOCUPACIÓN O INQUIETUD EN RELACIÓN CON EL DESARROLLO DEL PROYECTO?

¿ESTARÍAS INTERESADO/A EN PARTICIPAR EN REUNIONES RELACIONADAS CON EL DESARROLLO DEL PROYECTO?

¿CÓMO PREFERIRÍAS RECIBIR INFORMACIÓN SOBRE EL PROYECTO Y SUS AVANCES?

a) Reuniones comunitarias

b) Folletos informativos

c) Redes sociales

d) Otro

¿CREES QUE EL PROYECTO TENDRÁ IMPACTO AMBIENTAL EN ESTA ZONA?

¿CÓMO CALIFICARÍAS ESTE IMPACTO?

¿TIENES ALGUNA HABILIDAD O EXPERIENCIA QUE CREES QUE PODRÍA SER BENEFICIOSA PARA LA COMUNIDAD EN RELACIÓN CON ESTE PROYECTO?

CON LA INFORMACIÓN QUE TIENE SOBRE ESTE PROYECTO, USTED:

Nombre y Apellido: Lorenzo Sánchez
Número telefónico: NC
Zona: Abreu
Provincia: María Trinidad Sánchez

Municipio: Cabrera
Sección: Abreu
Otra Zona:

DATOS DEMOGRÁFICOS

EDAD
59

RANGO DE EDAD
50 a 59

SEXO
Masculino

ESTADO CIVIL
Casado (a)

¿TRABAJA USTED ACTUALMENTE?
Si

SI TRABAJA, TIPO DE TRABAJO
Empleado u obrero de empresas privadas

SI ES OTRO, ESPECIFIQUE

SI NO TRABAJA, ¿CUÁL ES SU CONDICIÓN?

SI ES OTRO, ESPECIFIQUE

¿QUIÉN O QUIÉNES APORTAN LOS PRINCIPALES INGRESOS DE ESTE HOGAR?

a) La misma persona encuestada ✓
b) Padre
c) Madre
d) Hijo (a)
e) Pareja
f) Amigo/a que reside en la casa
g) Otro familiar que reside en la casa
h) Familiares residentes en el exterior
i) Programas sociales del gobierno
j) Otro

SI LA PERSONA QUE APORTA MÁS INGRESOS AL HOGAR ES DIFERENTE A LA ENTREVISTADA, ¿CUÁL ES SU OCUPACIÓN?

a) Agricultor o ganadero
b) Comerciante o micro-empresario
c) Empleado u obrero del gobierno central o municipal
d) Empleado u obrero de empresas privadas
e) Empleador o patrón (jefe de empresa)
f) No profesional que trabaja por cuenta propia
g) Profesional o técnico que trabaja por cuenta propia
h) Servicio doméstico
i) Trabajado(a) para un familiar o no familiar sin salario
j) Otro

¿APROXIMADAMENTE CUÁNTO ES EL GASTO MENSUAL DE SU HOGAR? (RD$)
N/C

NIVEL EDUCATIVO
Secundario o medio

NACIONALIDAD
Dominicano/a

¿CUÁNTOS AÑOS TIENE VIVIENDO EN LA COMUNIDAD?
Mas de 15

SIN INCLUIR A USTED, LISTA DE PERSONAS QUE FORMAN PARTE DEL HOGAR:

Parentesco	Sexo	Edad
Esposo/a o marido (Cuando esta casado)	Femenino	47
Hijo/a		21
Hijo/a		22

AGUA, SANEAMIENTO Y SALUD

¿CÓMO OBTIENE EL AGUA QUE CONSUME PARA TOMAR Y COCINAR?

a) Botellones ✓
b) Camión tanque
c) Llave de otra vivienda
d) Llave en la vivienda
e) Lluvia
f) Pozo propio
g) Pozo público
h) Río o arroyo
i) Otro

¿CÓMO OBTIENE EL AGUA QUE CONSUME PARA TOMAR Y COCINAR?

a) Botellones
b) Camión tanque
c) Cisterna
d) Llave de otra vivienda
e) Llave en la vivienda ✓
f) Llave pública
g) Lluvia
h) Pozo propio
i) Pozo público
j) Río o arroyo
k) Otro

¿QUÉ TIPO DE SERVICIO SANITARIO TIENE ESTE HOGAR?

Inodoro

¿LOS RESIDUOS DEL SERVICIO SANITARIO TERMINAN EN?

Pozo séptico

¿CÓMO SE DESHACEN DE LA BASURA?

La recoge el ayuntamiento

¿DÓNDE ACUDE CUANDO SE ENFERMA USTED O ALGÚN MIEMBRO DE LA FAMILIA?

Hospital público

¿A QUÉ DISTANCIA SE ENCUENTRA EL CENTRO DE SALUD MÁS CERCANO?

Entre uno (1) y cinco (5) kilómetros

¿A QUÉ DISTANCIA SE ENCUENTRA EL CENTRO DE SALUD MÁS CERCANO?

a) Chikungunya
b) Cólera
c) Covid-19
d) Dengue
e) Diabetes
f) Enfermedad cardiovascular
g) Enfermedad de la piel
h) Enfermedad gastrointestinal
i) Enfermedad respiratoria aguda
j) Leptospirosis
k) Parasitismo
l) Piquiña o escabiosis
m) Presión sanguínea
n) Tumores cancerígenos
o) Otro

Tienen seguro médico en la familia:

No

Tipo de seguro:

SITUACIÓN AMBIENTAL Y SOCIAL

¿CUÁLES DE LAS SIGUIENTES FUENTES DE CONTAMINACIÓN AFECTAN A SU HOGAR?

a) Acumulación de basura
b) Aguas estancadas
c) Bomba de gasolina
d) Cañada con basura o agua contaminada ✓
e) Desechos o residuos de fábrica, taller, hospital
f) Envasadora de gas
g) Fábrica de productos químicos
h) Humo o gases de fábrica
i) Música alta de bares, colmados o vecinos
j) Pocilga o granja
k) Polvo por calles o carreteras sin pavimentar ✓
l) Quema de Basura
m) Ruido de vehículos y motores
n) Ruidos de fábrica o taller
o) Ruidos y/o humos de planta eléctrica
p) Vertederos cerca de viviendas
q) Otro

¿CUÁLES DE LAS SIGUIENTES AMENAZAS AFECTAN A SU HOGAR?

a) Ciclones
b) Derrumbes o deslizamiento de tierra
c) Desprendimiento de rocas Hundimiento de tierra
d) Incendios forestales
e) Inundaciones
f) Lluvias torrenciales
g) Sequía
h) Terremotos
i) Tornados
j) Otro

CUÁLES CREE USTED QUE SON LAS NECESIDADES MÁS SENTIDAS EN SU COMUNIDAD:

a) Oportunidades de empleo
b) Servicio de agua
c) Energía eléctrica
d) Acceso a servicios hospitalarios ✓
e) Acceso a servicios educativos y formación técnica
f) Otro

CUÁLES CREE USTED QUE SON LOS PROBLEMAS QUE ACTUALMENTE AFECTAN MÁS A SU COMUNIDAD:

a) Delincuencia
b) Relaciones conflictivas con extranjeros
c) Drogadicción
d) Alcoholismo
e) Embarazo de adolescentes
f) Otro

PERCEPCIÓN DEL PROYECTO

¿CONOCE QUÉ SON LAS ENERGÍAS RENOVABLES?

No

¿SABES SOBRE EL PROYECTO QUE SE LLEVARÁ A CABO EN LOS TERRENOS CERCANOS A TU COMUNIDAD?

No

SI CONOCES EL PROYECTO, ¿PUEDES COMPARTIR QUÉ INFORMACIÓN TIENES HASTA EL MOMENTO?

¿EL TERRENO DEL PROYECTO ES UTILIZADO POR MORADORES DE ESTA COMUNIDAD?

NC

¿EXISTEN ASPECTOS DE LA COMUNIDAD O EL VECINDARIO VALORAN Y ESPERAN QUE NO CAMBIEN DEBIDO AL PROYECTO?

¿CONOCE QUÉ SON LAS ENERGÍAS RENOVABLES?

a) Mejora de la infraestructura local

b) Creación de empleos

c) Mejora en la calidad de vida

d) Oportunidades de comercio o negocios locales

e) Que ese terreno no sea usado como punto de droga

f) Que ese terreno no sea usado para facilitar la huida de delincuentes

g) Otro:

¿TIENES ALGUNA PREOCUPACIÓN O INQUIETUD EN RELACIÓN CON EL DESARROLLO DEL PROYECTO?

¿ESTARÍAS INTERESADO/A EN PARTICIPAR EN REUNIONES RELACIONADAS CON EL DESARROLLO DEL PROYECTO?

¿CÓMO PREFERIRÍAS RECIBIR INFORMACIÓN SOBRE EL PROYECTO Y SUS AVANCES?

a) Reuniones comunitarias

b) Folletos informativos

c) Redes sociales

d) Otro

¿CREES QUE EL PROYECTO TENDRÁ IMPACTO AMBIENTAL EN ESTA ZONA?

¿CÓMO CALIFICARÍAS ESTE IMPACTO?

¿TIENES ALGUNA HABILIDAD O EXPERIENCIA QUE CREES QUE PODRÍA SER BENEFICIOSA PARA LA COMUNIDAD EN RELACIÓN CON ESTE PROYECTO?

CON LA INFORMACIÓN QUE TIENE SOBRE ESTE PROYECTO, USTED:

Nombre y Apellido: Melani Adames
Número telefónico: 829-543-5383
Zona: Abreu
Provincia: María Trinidad Sánchez

Municipio: Cabrera
Sección: Abreu
Otra Zona:

DATOS DEMOGRÁFICOS

EDAD
23

RANGO DE EDAD
20 a 29

SEXO
Femenino

ESTADO CIVIL
Soltero (a) - Nunca se ha casado o unido

¿TRABAJA USTED ACTUALMENTE?
Si

SI TRABAJA, TIPO DE TRABAJO
NC

SI ES OTRO, ESPECIFIQUE

SI NO TRABAJA, ¿CUÁL ES SU CONDICIÓN?

SI ES OTRO, ESPECIFIQUE

¿QUIÉN O QUIÉNES APORTAN LOS PRINCIPALES INGRESOS DE ESTE HOGAR?

a) La misma persona encuestada ✓
b) Padre
c) Madre
d) Hijo (a)
e) Pareja
f) Amigo/a que reside en la casa
g) Otro familiar que reside en la casa
h) Familiares residentes en el exterior
i) Programas sociales del gobierno
j) Otro

SI LA PERSONA QUE APORTA MÁS INGRESOS AL HOGAR ES DIFERENTE A LA ENTREVISTADA, ¿CUÁL ES SU OCUPACIÓN?

a) Agricultor o ganadero
b) Comerciante o micro-empresario
c) Empleado u obrero del gobierno central o municipal
d) Empleado u obrero de empresas privadas
e) Empleador o patrón (jefe de empresa)
f) No profesional que trabaja por cuenta propia
g) Profesional o técnico que trabaja por cuenta propia
h) Servicio doméstico
i) Trabajado(a) para un familiar o no familiar sin salario
j) Otro

¿APROXIMADAMENTE CUÁNTO ES EL GASTO MENSUAL DE SU HOGAR? (RD$)
15,001 a 20,000

NIVEL EDUCATIVO
Primario o básico

NACIONALIDAD
Dominicano/a

¿CUÁNTOS AÑOS TIENE VIVIENDO EN LA COMUNIDAD?
Mas de 15

SIN INCLUIR A USTED, LISTA DE PERSONAS QUE FORMAN PARTE DEL HOGAR:

Parentesco	Sexo	Edad
Abuelo/a	Masculino	81
Abuelo/a	Femenino	70
Hermano/a	Masculino	26
Hermano/a	Femenino	34
Hermano/a	Masculino	22

AGUA, SANEAMIENTO Y SALUD

¿CÓMO OBTIENE EL AGUA QUE CONSUME PARA TOMAR Y COCINAR?

a) Botellones ✓
b) Camión tanque
c) Llave de otra vivienda
d) Llave en la vivienda
e) Lluvia
f) Pozo propio
g) Pozo público
h) Río o arroyo
i) Otro

¿CÓMO OBTIENE EL AGUA QUE CONSUME PARA TOMAR Y COCINAR?

a) Botellones
b) Camión tanque
c) Cisterna
d) Llave de otra vivienda
e) Llave en la vivienda ✓
f) Llave pública
g) Lluvia
h) Pozo propio
i) Pozo público
j) Río o arroyo
k) Otro

¿QUÉ TIPO DE SERVICIO SANITARIO TIENE ESTE HOGAR?

Inodoro

¿LOS RESIDUOS DEL SERVICIO SANITARIO TERMINAN EN?

Pozo séptico

¿CÓMO SE DESHACEN DE LA BASURA?

La recoge el ayuntamiento

¿DÓNDE ACUDE CUANDO SE ENFERMA USTED O ALGÚN MIEMBRO DE LA FAMILIA?

Hospital público

¿A QUÉ DISTANCIA SE ENCUENTRA EL CENTRO DE SALUD MÁS CERCANO?

Un (1) kilómetro o menos

¿A QUÉ DISTANCIA SE ENCUENTRA EL CENTRO DE SALUD MÁS CERCANO?

a) Chikungunya
b) Cólera
c) Covid-19
d) Dengue
e) Diabetes
f) Enfermedad cardiovascular
g) Enfermedad de la piel
h) Enfermedad gastrointestinal
i) Enfermedad respiratoria aguda
j) Leptospirosis
k) Parasitismo
l) Piquiña o escabiosis
m) Presión sanguínea
n) Tumores cancerígenos
o) Otro

Tienen seguro médico en la familia:

No

Tipo de seguro:

SITUACIÓN AMBIENTAL Y SOCIAL

¿CUÁLES DE LAS SIGUIENTES FUENTES DE CONTAMINACIÓN AFECTAN A SU HOGAR?

a) Acumulación de basura
b) Aguas estancadas
c) Bomba de gasolina
d) Cañada con basura o agua contaminada ✓
e) Desechos o residuos de fábrica, taller, hospital
f) Envasadora de gas
g) Fábrica de productos químicos
h) Humo o gases de fábrica
i) Música alta de bares, colmados o vecinos
j) Pocilga o granja
k) Polvo por calles o carreteras sin pavimentar ✓
l) Quema de Basura
m) Ruido de vehículos y motores
n) Ruidos de fábrica o taller
o) Ruidos y/o humos de planta eléctrica
p) Vertederos cerca de viviendas
q) Otro

¿CUÁLES DE LAS SIGUIENTES AMENAZAS AFECTAN A SU HOGAR?

a) Ciclones ✓
b) Derrumbes o deslizamiento de tierra
c) Desprendimiento de rocas Hundimiento de tierra
d) Incendios forestales
e) Inundaciones
f) Lluvias torrenciales
g) Sequía
h) Terremotos
i) Tornados
j) Otro

CUÁLES CREE USTED QUE SON LAS NECESIDADES MÁS SENTIDAS EN SU COMUNIDAD:

a) Oportunidades de empleo ✓
b) Servicio de agua
c) Energía eléctrica
d) Acceso a servicios hospitalarios ✓
e) Acceso a servicios educativos y formación técnica
f) Otro

CUÁLES CREE USTED QUE SON LOS PROBLEMAS QUE ACTUALMENTE AFECTAN MÁS A SU COMUNIDAD:

a) Delincuencia
b) Relaciones conflictivas con extranjeros
c) Drogadicción
d) Alcoholismo
e) Embarazo de adolescentes ✓
f) Otro ✓

PERCEPCIÓN DEL PROYECTO

¿CONOCE QUÉ SON LAS ENERGÍAS RENOVABLES?

Si

¿SABES SOBRE EL PROYECTO QUE SE LLEVARÁ A CABO EN LOS TERRENOS CERCANOS A TU COMUNIDAD?

No

SI CONOCES EL PROYECTO, ¿PUEDES COMPARTIR QUÉ INFORMACIÓN TIENES HASTA EL MOMENTO?

¿EL TERRENO DEL PROYECTO ES UTILIZADO POR MORADORES DE ESTA COMUNIDAD?

No

¿EXISTEN ASPECTOS DE LA COMUNIDAD O EL VECINDARIO VALORAN Y ESPERAN QUE NO CAMBIEN DEBIDO AL PROYECTO?

¿CONOCE QUÉ SON LAS ENERGÍAS RENOVABLES?

a) Mejora de la infraestructura local

b) Creación de empleos

c) Mejora en la calidad de vida

d) Oportunidades de comercio o negocios locales

e) Que ese terreno no sea usado como punto de droga

f) Que ese terreno no sea usado para facilitar la huida de delincuentes

g) Otro:

¿TIENES ALGUNA PREOCUPACIÓN O INQUIETUD EN RELACIÓN CON EL DESARROLLO DEL PROYECTO?

¿ESTARÍAS INTERESADO/A EN PARTICIPAR EN REUNIONES RELACIONADAS CON EL DESARROLLO DEL PROYECTO?

¿CÓMO PREFERIRÍAS RECIBIR INFORMACIÓN SOBRE EL PROYECTO Y SUS AVANCES?

a) Reuniones comunitarias

b) Folletos informativos

c) Redes sociales

d) Otro

¿CREES QUE EL PROYECTO TENDRÁ IMPACTO AMBIENTAL EN ESTA ZONA?

¿CÓMO CALIFICARÍAS ESTE IMPACTO?

¿TIENES ALGUNA HABILIDAD O EXPERIENCIA QUE CREES QUE PODRÍA SER BENEFICIOSA PARA LA COMUNIDAD EN RELACIÓN CON ESTE PROYECTO?

CON LA INFORMACIÓN QUE TIENE SOBRE ESTE PROYECTO, USTED:

Nombre y Apellido: Altagracia Alonso
Número telefónico: NC
Zona: Abreu
Provincia: María Trinidad Sánchez

Municipio: Cabrera
Sección: Abreu
Otra Zona:

DATOS DEMOGRÁFICOS

EDAD
70

RANGO DE EDAD
60 o más

SEXO
Femenino

ESTADO CIVIL
Unido (a)

¿TRABAJA USTED ACTUALMENTE?
No

SI TRABAJA, TIPO DE TRABAJO

SI ES OTRO, ESPECIFIQUE

SI NO TRABAJA, ¿CUÁL ES SU CONDICIÓN?
Cuidado del hogar

SI ES OTRO, ESPECIFIQUE

¿QUIÉN O QUIÉNES APORTAN LOS PRINCIPALES INGRESOS DE ESTE HOGAR?

a) La misma persona encuestada
b) Padre
c) Madre
d) Hijo (a)
e) Pareja
f) Amigo/a que reside en la casa
g) Otro familiar que reside en la casa
h) Familiares residentes en el exterior
i) Programas sociales del gobierno
j) Otro

SI LA PERSONA QUE APORTA MÁS INGRESOS AL HOGAR ES DIFERENTE A LA ENTREVISTADA, ¿CUÁL ES SU OCUPACIÓN?

a) Agricultor o ganadero
b) Comerciante o micro-empresario
c) Empleado u obrero del gobierno central o municipal
d) Empleado u obrero de empresas privadas
e) Empleador o patrón (jefe de empresa)
f) No profesional que trabaja por cuenta propia
g) Profesional o técnico que trabaja por cuenta propia
h) Servicio doméstico
i) Trabajado(a) para un familiar o no familiar sin salario
j) Otro

¿APROXIMADAMENTE CUÁNTO ES EL GASTO MENSUAL DE SU HOGAR? (RD$)
15,001 a 20,000

NIVEL EDUCATIVO
Secundario o medio

NACIONALIDAD
Dominicano/a

¿CUÁNTOS AÑOS TIENE VIVIENDO EN LA COMUNIDAD?
Mas de 15

SIN INCLUIR A USTED, LISTA DE PERSONAS QUE FORMAN PARTE DEL HOGAR:

Parentesco	Sexo	Edad

AGUA, SANEAMIENTO Y SALUD

¿CÓMO OBTIENE EL AGUA QUE CONSUME PARA TOMAR Y COCINAR?

a) Botellones ✓
b) Camión tanque
c) Llave de otra vivienda
d) Llave en la vivienda
e) Lluvia
f) Pozo propio
g) Pozo público
h) Río o arroyo
i) Otro

¿CÓMO OBTIENE EL AGUA QUE CONSUME PARA TOMAR Y COCINAR?

a) Botellones
b) Camión tanque
c) Cisterna
d) Llave de otra vivienda
e) Llave en la vivienda ✓
f) Llave pública
g) Lluvia
h) Pozo propio
i) Pozo público
j) Río o arroyo
k) Otro

¿QUÉ TIPO DE SERVICIO SANITARIO TIENE ESTE HOGAR?

Inodoro

¿LOS RESIDUOS DEL SERVICIO SANITARIO TERMINAN EN?

Pozo séptico

¿CÓMO SE DESHACEN DE LA BASURA?

La recoge el ayuntamiento

¿DÓNDE ACUDE CUANDO SE ENFERMA USTED O ALGÚN MIEMBRO DE LA FAMILIA?

Hospital público

¿A QUÉ DISTANCIA SE ENCUENTRA EL CENTRO DE SALUD MÁS CERCANO?

Un (1) kilómetro o menos

¿A QUÉ DISTANCIA SE ENCUENTRA EL CENTRO DE SALUD MÁS CERCANO?

a) Chikungunya
b) Cólera
c) Covid-19
d) Dengue
e) Diabetes ✓
f) Enfermedad cardiovascular
g) Enfermedad de la piel
h) Enfermedad gastrointestinal
i) Enfermedad respiratoria aguda
j) Leptospirosis
k) Parasitismo
l) Piquiña o escabiosis
m) Presión sanguínea ✓
n) Tumores cancerígenos
o) Otro

Tienen seguro médico en la familia:

Si

Tipo de seguro:

Subsidiado (Senasa pagado totalmente por el gobierno)

SITUACIÓN AMBIENTAL Y SOCIAL

¿CUÁLES DE LAS SIGUIENTES FUENTES DE CONTAMINACIÓN AFECTAN A SU HOGAR?

a) Acumulación de basura
b) Aguas estancadas
c) Bomba de gasolina
d) Cañada con basura o agua contaminada ✓
e) Desechos o residuos de fábrica, taller, hospital
f) Envasadora de gas
g) Fábrica de productos químicos
h) Humo o gases de fábrica
i) Música alta de bares, colmados o vecinos
j) Pocilga o granja
k) Polvo por calles o carreteras sin pavimentar ✓
l) Quema de Basura
m) Ruido de vehículos y motores
n) Ruidos de fábrica o taller
o) Ruidos y/o humos de planta eléctrica
p) Vertederos cerca de viviendas
q) Otro

¿CUÁLES DE LAS SIGUIENTES AMENAZAS AFECTAN A SU HOGAR?

a) Ciclones ✓
b) Derrumbes o deslizamiento de tierra
c) Desprendimiento de rocas Hundimiento de tierra
d) Incendios forestales
e) Inundaciones
f) Lluvias torrenciales
g) Sequía
h) Terremotos
i) Tornados
j) Otro

CUÁLES CREE USTED QUE SON LAS NECESIDADES MÁS SENTIDAS EN SU COMUNIDAD:

a) Oportunidades de empleo ✓
b) Servicio de agua
c) Energía eléctrica
d) Acceso a servicios hospitalarios ✓
e) Acceso a servicios educativos y formación técnica
f) Otro

CUÁLES CREE USTED QUE SON LOS PROBLEMAS QUE ACTUALMENTE AFECTAN MÁS A SU COMUNIDAD:

a) Delincuencia ✓
b) Relaciones conflictivas con extranjeros
c) Drogadicción ✓
d) Alcoholismo ✓
e) Embarazo de adolescentes
f) Otro

PERCEPCIÓN DEL PROYECTO

¿CONOCE QUÉ SON LAS ENERGÍAS RENOVABLES?

No

¿SABES SOBRE EL PROYECTO QUE SE LLEVARÁ A CABO EN LOS TERRENOS CERCANOS A TU COMUNIDAD?

No

SI CONOCES EL PROYECTO, ¿PUEDES COMPARTIR QUÉ INFORMACIÓN TIENES HASTA EL MOMENTO?

¿EL TERRENO DEL PROYECTO ES UTILIZADO POR MORADORES DE ESTA COMUNIDAD?

No

¿EXISTEN ASPECTOS DE LA COMUNIDAD O EL VECINDARIO VALORAN Y ESPERAN QUE NO CAMBIEN DEBIDO AL PROYECTO?

¿CONOCE QUÉ SON LAS ENERGÍAS RENOVABLES?

a) Mejora de la infraestructura local

b) Creación de empleos

c) Mejora en la calidad de vida

d) Oportunidades de comercio o negocios locales

e) Que ese terreno no sea usado como punto de droga

f) Que ese terreno no sea usado para facilitar la huida de delincuentes

g) Otro:

¿TIENES ALGUNA PREOCUPACIÓN O INQUIETUD EN RELACIÓN CON EL DESARROLLO DEL PROYECTO?

¿ESTARÍAS INTERESADO/A EN PARTICIPAR EN REUNIONES RELACIONADAS CON EL DESARROLLO DEL PROYECTO?

¿CÓMO PREFERIRÍAS RECIBIR INFORMACIÓN SOBRE EL PROYECTO Y SUS AVANCES?

a) Reuniones comunitarias ✓

b) Folletos informativos

c) Redes sociales

d) Otro

¿CREES QUE EL PROYECTO TENDRÁ IMPACTO AMBIENTAL EN ESTA ZONA?

¿CÓMO CALIFICARÍAS ESTE IMPACTO?

¿TIENES ALGUNA HABILIDAD O EXPERIENCIA QUE CREES QUE PODRÍA SER BENEFICIOSA PARA LA COMUNIDAD EN RELACIÓN CON ESTE PROYECTO?

CON LA INFORMACIÓN QUE TIENE SOBRE ESTE PROYECTO, USTED:

Esta de acuerdo con su ejecución

Nombre y Apellido: Gilberto Almonte
Número telefónico: 829-277-5877
Zona: Abreu
Provincia: María Trinidad Sánchez

Municipio: Cabrera
Sección: Abreu
Otra Zona:

DATOS DEMOGRÁFICOS

EDAD
65

RANGO DE EDAD
60 o más

SEXO
Masculino

ESTADO CIVIL
Unido (a)

¿TRABAJA USTED ACTUALMENTE?
Si

SI TRABAJA, TIPO DE TRABAJO
NC

SI ES OTRO, ESPECIFIQUE

SI NO TRABAJA, ¿CUÁL ES SU CONDICIÓN?

SI ES OTRO, ESPECIFIQUE

¿QUIÉN O QUIÉNES APORTAN LOS PRINCIPALES INGRESOS DE ESTE HOGAR?

a) La misma persona encuestada ✓
b) Padre
c) Madre
d) Hijo (a)
e) Pareja
f) Amigo/a que reside en la casa
g) Otro familiar que reside en la casa
h) Familiares residentes en el exterior
i) Programas sociales del gobierno
j) Otro

SI LA PERSONA QUE APORTA MÁS INGRESOS AL HOGAR ES DIFERENTE A LA ENTREVISTADA, ¿CUÁL ES SU OCUPACIÓN?

a) Agricultor o ganadero
b) Comerciante o micro-empresario
c) Empleado u obrero del gobierno central o municipal
d) Empleado u obrero de empresas privadas
e) Empleador o patrón (jefe de empresa)
f) No profesional que trabaja por cuenta propia
g) Profesional o técnico que trabaja por cuenta propia
h) Servicio doméstico
i) Trabajado(a) para un familiar o no familiar sin salario
j) Otro

¿APROXIMADAMENTE CUÁNTO ES EL GASTO MENSUAL DE SU HOGAR? (RD$)
N/C

NIVEL EDUCATIVO
Curso Técnico

NACIONALIDAD
Dominicano/a

¿CUÁNTOS AÑOS TIENE VIVIENDO EN LA COMUNIDAD?
Mas de 15

SIN INCLUIR A USTED, LISTA DE PERSONAS QUE FORMAN PARTE DEL HOGAR:

Parentesco	Sexo	Edad
Esposo/a o marido (Cuando esta casado)	Femenino	44
Suegro/a		

AGUA, SANEAMIENTO Y SALUD

¿CÓMO OBTIENE EL AGUA QUE CONSUME PARA TOMAR Y COCINAR?

a) Botellones ✓
b) Camión tanque
c) Llave de otra vivienda
d) Llave en la vivienda
e) Lluvia
f) Pozo propio
g) Pozo público
h) Río o arroyo
i) Otro

¿CÓMO OBTIENE EL AGUA QUE CONSUME PARA TOMAR Y COCINAR?

a) Botellones
b) Camión tanque
c) Cisterna
d) Llave de otra vivienda
e) Llave en la vivienda ✓
f) Llave pública
g) Lluvia
h) Pozo propio
i) Pozo público
j) Río o arroyo
k) Otro

¿QUÉ TIPO DE SERVICIO SANITARIO TIENE ESTE HOGAR?

NC

¿LOS RESIDUOS DEL SERVICIO SANITARIO TERMINAN EN?

¿CÓMO SE DESHACEN DE LA BASURA?

La recoge el ayuntamiento

¿DÓNDE ACUDE CUANDO SE ENFERMA USTED O ALGÚN MIEMBRO DE LA FAMILIA?

Hospital público

¿A QUÉ DISTANCIA SE ENCUENTRA EL CENTRO DE SALUD MÁS CERCANO?

Un (1) kilómetro o menos

¿A QUÉ DISTANCIA SE ENCUENTRA EL CENTRO DE SALUD MÁS CERCANO?

a) Chikungunya
b) Cólera
c) Covid-19
d) Dengue
e) Diabetes
f) Enfermedad cardiovascular
g) Enfermedad de la piel
h) Enfermedad gastrointestinal
i) Enfermedad respiratoria aguda
j) Leptospirosis
k) Parasitismo
l) Piquiña o escabiosis
m) Presión sanguínea
n) Tumores cancerígenos
o) Otro

Tienen seguro médico en la familia:

Si

Tipo de seguro:

Privado personal (pagado completamente por el entrevistado)

SITUACIÓN AMBIENTAL Y SOCIAL

¿CUÁLES DE LAS SIGUIENTES FUENTES DE CONTAMINACIÓN AFECTAN A SU HOGAR?

a) Acumulación de basura
b) Aguas estancadas
c) Bomba de gasolina
d) Cañada con basura o agua contaminada ✓
e) Desechos o residuos de fábrica, taller, hospital
f) Envasadora de gas
g) Fábrica de productos químicos
h) Humo o gases de fábrica
i) Música alta de bares, colmados o vecinos
j) Pocilga o granja
k) Polvo por calles o carreteras sin pavimentar ✓
l) Quema de Basura
m) Ruido de vehículos y motores
n) Ruidos de fábrica o taller
o) Ruidos y/o humos de planta eléctrica
p) Vertederos cerca de viviendas
q) Otro

¿CUÁLES DE LAS SIGUIENTES AMENAZAS AFECTAN A SU HOGAR?

a) Ciclones ✓
b) Derrumbes o deslizamiento de tierra
c) Desprendimiento de rocas Hundimiento de tierra
d) Incendios forestales
e) Inundaciones
f) Lluvias torrenciales
g) Sequía
h) Terremotos
i) Tornados
j) Otro

CUÁLES CREE USTED QUE SON LAS NECESIDADES MÁS SENTIDAS EN SU COMUNIDAD:

a) Oportunidades de empleo ✓
b) Servicio de agua
c) Energía eléctrica
d) Acceso a servicios hospitalarios ✓
e) Acceso a servicios educativos y formación técnica
f) Otro

CUÁLES CREE USTED QUE SON LOS PROBLEMAS QUE ACTUALMENTE AFECTAN MÁS A SU COMUNIDAD:

a) Delincuencia
b) Relaciones conflictivas con extranjeros
c) Drogadicción ✓
d) Alcoholismo ✓
e) Embarazo de adolescentes ✓
f) Otro

PERCEPCIÓN DEL PROYECTO

¿CONOCE QUÉ SON LAS ENERGÍAS RENOVABLES?

No

¿SABES SOBRE EL PROYECTO QUE SE LLEVARÁ A CABO EN LOS TERRENOS CERCANOS A TU COMUNIDAD?

No

SI CONOCES EL PROYECTO, ¿PUEDES COMPARTIR QUÉ INFORMACIÓN TIENES HASTA EL MOMENTO?

¿EL TERRENO DEL PROYECTO ES UTILIZADO POR MORADORES DE ESTA COMUNIDAD?

No

¿EXISTEN ASPECTOS DE LA COMUNIDAD O EL VECINDARIO VALORAN Y ESPERAN QUE NO CAMBIEN DEBIDO AL PROYECTO?

N/S

¿CONOCE QUÉ SON LAS ENERGÍAS RENOVABLES?

a) Mejora de la infraestructura local

b) Creación de empleos

c) Mejora en la calidad de vida

d) Oportunidades de comercio o negocios locales

e) Que ese terreno no sea usado como punto de droga

f) Que ese terreno no sea usado para facilitar la huida de delincuentes

g) Otro:

¿TIENES ALGUNA PREOCUPACIÓN O INQUIETUD EN RELACIÓN CON EL DESARROLLO DEL PROYECTO?

N/S

¿ESTARÍAS INTERESADO/A EN PARTICIPAR EN REUNIONES RELACIONADAS CON EL DESARROLLO DEL PROYECTO?

¿CÓMO PREFERIRÍAS RECIBIR INFORMACIÓN SOBRE EL PROYECTO Y SUS AVANCES?

a) Reuniones comunitarias ✓

b) Folletos informativos

c) Redes sociales

d) Otro

¿CREES QUE EL PROYECTO TENDRÁ IMPACTO AMBIENTAL EN ESTA ZONA?

¿CÓMO CALIFICARÍAS ESTE IMPACTO?

¿TIENES ALGUNA HABILIDAD O EXPERIENCIA QUE CREES QUE PODRÍA SER BENEFICIOSA PARA LA COMUNIDAD EN RELACIÓN CON ESTE PROYECTO?

CON LA INFORMACIÓN QUE TIENE SOBRE ESTE PROYECTO, USTED:

Nombre y Apellido: Guillermo Hernández
Número telefónico: 829-348-1455
Zona: El Cruce de la Amapola
Provincia: María Trinidad Sánchez
Municipio: Cabrera
Sección: Abreu
Otra Zona:

DATOS DEMOGRÁFICOS

EDAD
65

RANGO DE EDAD
60 o más

SEXO
Masculino

ESTADO CIVIL
Soltero (a) - Nunca se ha casado o unido

¿TRABAJA USTED ACTUALMENTE?
No

SI TRABAJA, TIPO DE TRABAJO

SI ES OTRO, ESPECIFIQUE

SI NO TRABAJA, ¿CUÁL ES SU CONDICIÓN?
Cuidado del hogar

SI ES OTRO, ESPECIFIQUE

¿QUIÉN O QUIÉNES APORTAN LOS PRINCIPALES INGRESOS DE ESTE HOGAR?

a) La misma persona encuestada
b) Padre
c) Madre
d) Hijo (a) ✓
e) Pareja
f) Amigo/a que reside en la casa
g) Otro familiar que reside en la casa
h) Familiares residentes en el exterior
i) Programas sociales del gobierno
j) Otro

SI LA PERSONA QUE APORTA MÁS INGRESOS AL HOGAR ES DIFERENTE A LA ENTREVISTADA, ¿CUÁL ES SU OCUPACIÓN?

a) Agricultor o ganadero
b) Comerciante o micro-empresario
c) Empleado u obrero del gobierno central o municipal
d) Empleado u obrero de empresas privadas
e) Empleador o patrón (jefe de empresa)
f) No profesional que trabaja por cuenta propia
g) Profesional o técnico que trabaja por cuenta propia
h) Servicio doméstico
i) Trabajado(a) para un familiar o no familiar sin salario
j) Otro

¿APROXIMADAMENTE CUÁNTO ES EL GASTO MENSUAL DE SU HOGAR? (RD$)
N/C

NIVEL EDUCATIVO
Secundario o medio

NACIONALIDAD
Dominicano/a

¿CUÁNTOS AÑOS TIENE VIVIENDO EN LA COMUNIDAD?
Mas de 15

SIN INCLUIR A USTED, LISTA DE PERSONAS QUE FORMAN PARTE DEL HOGAR:

Parentesco	Sexo	Edad
Hijo/a	Masculino	40
Nieto/a	Masculino	11

AGUA, SANEAMIENTO Y SALUD

¿CÓMO OBTIENE EL AGUA QUE CONSUME PARA TOMAR Y COCINAR?

a) Botellones ✓
b) Camión tanque
c) Llave de otra vivienda
d) Llave en la vivienda
e) Lluvia
f) Pozo propio
g) Pozo público
h) Río o arroyo
i) Otro

¿CÓMO OBTIENE EL AGUA QUE CONSUME PARA TOMAR Y COCINAR?

a) Botellones
b) Camión tanque
c) Cisterna
d) Llave de otra vivienda
e) Llave en la vivienda ✓
f) Llave pública
g) Lluvia
h) Pozo propio
i) Pozo público
j) Río o arroyo
k) Otro

¿QUÉ TIPO DE SERVICIO SANITARIO TIENE ESTE HOGAR?

Letrina

¿LOS RESIDUOS DEL SERVICIO SANITARIO TERMINAN EN?

¿CÓMO SE DESHACEN DE LA BASURA?

La recoge el ayuntamiento

¿DÓNDE ACUDE CUANDO SE ENFERMA USTED O ALGÚN MIEMBRO DE LA FAMILIA?

Centro público de atención primaria

¿A QUÉ DISTANCIA SE ENCUENTRA EL CENTRO DE SALUD MÁS CERCANO?

Un (1) kilómetro o menos

¿A QUÉ DISTANCIA SE ENCUENTRA EL CENTRO DE SALUD MÁS CERCANO?

a) Chikungunya
b) Cólera
c) Covid-19
d) Dengue
e) Diabetes
f) Enfermedad cardiovascular
g) Enfermedad de la piel
h) Enfermedad gastrointestinal
i) Enfermedad respiratoria aguda
j) Leptospirosis
k) Parasitismo
l) Piquiña o escabiosis
m) Presión sanguínea
n) Tumores cancerígenos
o) Otro

Tienen seguro médico en la familia:

Si

Tipo de seguro:

Subsidiado (Senasa pagado totalmente por el gobierno)

SITUACIÓN AMBIENTAL Y SOCIAL

¿CUÁLES DE LAS SIGUIENTES FUENTES DE CONTAMINACIÓN AFECTAN A SU HOGAR?

a) Acumulación de basura
b) Aguas estancadas
c) Bomba de gasolina
d) Cañada con basura o agua contaminada
e) Desechos o residuos de fábrica, taller, hospital
f) Envasadora de gas
g) Fábrica de productos químicos
h) Humo o gases de fábrica
i) Música alta de bares, colmados o vecinos ✓
j) Pocilga o granja ✓
k) Polvo por calles o carreteras sin pavimentar
l) Quema de Basura
m) Ruido de vehículos y motores
n) Ruidos de fábrica o taller
o) Ruidos y/o humos de planta eléctrica
p) Vertederos cerca de viviendas
q) Otro

¿CUÁLES DE LAS SIGUIENTES AMENAZAS AFECTAN A SU HOGAR?

a) Ciclones ✓
b) Derrumbes o deslizamiento de tierra
c) Desprendimiento de rocas Hundimiento de tierra
d) Incendios forestales
e) Inundaciones
f) Lluvias torrenciales
g) Sequía
h) Terremotos
i) Tornados
j) Otro

CUÁLES CREE USTED QUE SON LAS NECESIDADES MÁS SENTIDAS EN SU COMUNIDAD:

a) Oportunidades de empleo ✓
b) Servicio de agua
c) Energía eléctrica ✓
d) Acceso a servicios hospitalarios
e) Acceso a servicios educativos y formación técnica
f) Otro

CUÁLES CREE USTED QUE SON LOS PROBLEMAS QUE ACTUALMENTE AFECTAN MÁS A SU COMUNIDAD:

a) Delincuencia ✓
b) Relaciones conflictivas con extranjeros
c) Drogadicción ✓
d) Alcoholismo ✓
e) Embarazo de adolescentes
f) Otro ✓

PERCEPCIÓN DEL PROYECTO

¿CONOCE QUÉ SON LAS ENERGÍAS RENOVABLES?

Si

¿SABES SOBRE EL PROYECTO QUE SE LLEVARÁ A CABO EN LOS TERRENOS CERCANOS A TU COMUNIDAD?

No

SI CONOCES EL PROYECTO, ¿PUEDES COMPARTIR QUÉ INFORMACIÓN TIENES HASTA EL MOMENTO?

¿EL TERRENO DEL PROYECTO ES UTILIZADO POR MORADORES DE ESTA COMUNIDAD?

Si

¿EXISTEN ASPECTOS DE LA COMUNIDAD O EL VECINDARIO VALORAN Y ESPERAN QUE NO CAMBIEN DEBIDO AL PROYECTO?

No

¿CONOCE QUÉ SON LAS ENERGÍAS RENOVABLES?

a) Mejora de la infraestructura local

b) Creación de empleos ✓

c) Mejora en la calidad de vida

d) Oportunidades de comercio o negocios locales

e) Que ese terreno no sea usado como punto de droga

f) Que ese terreno no sea usado para facilitar la huida de delincuentes

g) Otro:

¿TIENES ALGUNA PREOCUPACIÓN O INQUIETUD EN RELACIÓN CON EL DESARROLLO DEL PROYECTO?

No

¿ESTARÍAS INTERESADO/A EN PARTICIPAR EN REUNIONES RELACIONADAS CON EL DESARROLLO DEL PROYECTO?

Si

¿CÓMO PREFERIRÍAS RECIBIR INFORMACIÓN SOBRE EL PROYECTO Y SUS AVANCES?

a) Reuniones comunitarias

b) Folletos informativos

c) Redes sociales

d) Otro

¿CREES QUE EL PROYECTO TENDRÁ IMPACTO AMBIENTAL EN ESTA ZONA?

Si

¿CÓMO CALIFICARÍAS ESTE IMPACTO?

Positivo

¿TIENES ALGUNA HABILIDAD O EXPERIENCIA QUE CREES QUE PODRÍA SER BENEFICIOSA PARA LA COMUNIDAD EN RELACIÓN CON ESTE PROYECTO?

CON LA INFORMACIÓN QUE TIENE SOBRE ESTE PROYECTO, USTED:

Nombre y Apellido: Eduardo Alcequiez
Número telefónico: NC
Zona: El Cruce de la Amapola
Provincia: María Trinidad Sánchez

Municipio: Cabrera
Sección: Abreu
Otra Zona:

DATOS DEMOGRÁFICOS

EDAD
79

RANGO DE EDAD
60 o más

SEXO
Masculino

ESTADO CIVIL
Soltero (a) - Nunca se ha casado o unido

¿TRABAJA USTED ACTUALMENTE?
No

SI TRABAJA, TIPO DE TRABAJO

SI ES OTRO, ESPECIFIQUE

SI NO TRABAJA, ¿CUÁL ES SU CONDICIÓN?
Cuidado del hogar

SI ES OTRO, ESPECIFIQUE

¿QUIÉN O QUIÉNES APORTAN LOS PRINCIPALES INGRESOS DE ESTE HOGAR?

a) La misma persona encuestada
b) Padre
c) Madre
d) Hijo (a)
e) Pareja
f) Amigo/a que reside en la casa ✓
g) Otro familiar que reside en la casa
h) Familiares residentes en el exterior
i) Programas sociales del gobierno
j) Otro

SI LA PERSONA QUE APORTA MÁS INGRESOS AL HOGAR ES DIFERENTE A LA ENTREVISTADA, ¿CUÁL ES SU OCUPACIÓN?

a) Agricultor o ganadero
b) Comerciante o micro-empresario
c) Empleado u obrero del gobierno central o municipal
d) Empleado u obrero de empresas privadas
e) Empleador o patrón (jefe de empresa)
f) No profesional que trabaja por cuenta propia
g) Profesional o técnico que trabaja por cuenta propia
h) Servicio doméstico
i) Trabajado(a) para un familiar o no familiar sin salario
j) Otro

¿APROXIMADAMENTE CUÁNTO ES EL GASTO MENSUAL DE SU HOGAR? (RD$)
N/C

NIVEL EDUCATIVO
Secundario o medio

NACIONALIDAD
Dominicano/a

¿CUÁNTOS AÑOS TIENE VIVIENDO EN LA COMUNIDAD?
Mas de 15

SIN INCLUIR A USTED, LISTA DE PERSONAS QUE FORMAN PARTE DEL HOGAR:

Parentesco	Sexo	Edad

AGUA, SANEAMIENTO Y SALUD

¿CÓMO OBTIENE EL AGUA QUE CONSUME PARA TOMAR Y COCINAR?

a) Botellones
b) Camión tanque
c) Llave de otra vivienda
d) Llave en la vivienda ✓
e) Lluvia
f) Pozo propio
g) Pozo público
h) Río o arroyo
i) Otro

¿CÓMO OBTIENE EL AGUA QUE CONSUME PARA TOMAR Y COCINAR?

a) Botellones
b) Camión tanque
c) Cisterna
d) Llave de otra vivienda
e) Llave en la vivienda ✓
f) Llave pública
g) Lluvia
h) Pozo propio
i) Pozo público
j) Río o arroyo
k) Otro

¿QUÉ TIPO DE SERVICIO SANITARIO TIENE ESTE HOGAR?

Inodoro

¿LOS RESIDUOS DEL SERVICIO SANITARIO TERMINAN EN?

Pozo séptico

¿CÓMO SE DESHACEN DE LA BASURA?

La recoge el ayuntamiento La queman

¿DÓNDE ACUDE CUANDO SE ENFERMA USTED O ALGÚN MIEMBRO DE LA FAMILIA?

Centro público de atención primaria

¿A QUÉ DISTANCIA SE ENCUENTRA EL CENTRO DE SALUD MÁS CERCANO?

Un (1) kilómetro o menos

¿A QUÉ DISTANCIA SE ENCUENTRA EL CENTRO DE SALUD MÁS CERCANO?

a) Chikungunya
b) Cólera
c) Covid-19
d) Dengue
e) Diabetes
f) Enfermedad cardiovascular
g) Enfermedad de la piel
h) Enfermedad gastrointestinal
i) Enfermedad respiratoria aguda
j) Leptospirosis
k) Parasitismo
l) Piquiña o escabiosis
m) Presión sanguínea ✓
n) Tumores cancerígenos
o) Otro

Tienen seguro médico en la familia:

Si

Tipo de seguro:

Subsidiado (Senasa pagado totalmente por el gobierno)

SITUACIÓN AMBIENTAL Y SOCIAL

¿CUÁLES DE LAS SIGUIENTES FUENTES DE CONTAMINACIÓN AFECTAN A SU HOGAR?

a) Acumulación de basura
b) Aguas estancadas
c) Bomba de gasolina
d) Cañada con basura o agua contaminada
e) Desechos o residuos de fábrica, taller, hospital
f) Envasadora de gas
g) Fábrica de productos químicos
h) Humo o gases de fábrica
i) Música alta de bares, colmados o vecinos ✓
j) Pocilga o granja
k) Polvo por calles o carreteras sin pavimentar ✓
l) Quema de Basura
m) Ruido de vehículos y motores
n) Ruidos de fábrica o taller
o) Ruidos y/o humos de planta eléctrica
p) Vertederos cerca de viviendas
q) Otro

¿CUÁLES DE LAS SIGUIENTES AMENAZAS AFECTAN A SU HOGAR?

a) Ciclones ✓
b) Derrumbes o deslizamiento de tierra
c) Desprendimiento de rocas Hundimiento de tierra
d) Incendios forestales
e) Inundaciones
f) Lluvias torrenciales
g) Sequía
h) Terremotos
i) Tornados
j) Otro

CUÁLES CREE USTED QUE SON LAS NECESIDADES MÁS SENTIDAS EN SU COMUNIDAD:

a) Oportunidades de empleo ✓
b) Servicio de agua
c) Energía eléctrica ✓
d) Acceso a servicios hospitalarios ✓
e) Acceso a servicios educativos y formación técnica
f) Otro

CUÁLES CREE USTED QUE SON LOS PROBLEMAS QUE ACTUALMENTE AFECTAN MÁS A SU COMUNIDAD:

a) Delincuencia
b) Relaciones conflictivas con extranjeros
c) Drogadicción ✓
d) Alcoholismo ✓
e) Embarazo de adolescentes
f) Otro

PERCEPCIÓN DEL PROYECTO

¿CONOCE QUÉ SON LAS ENERGÍAS RENOVABLES?

Si

¿SABES SOBRE EL PROYECTO QUE SE LLEVARÁ A CABO EN LOS TERRENOS CERCANOS A TU COMUNIDAD?

No

SI CONOCES EL PROYECTO, ¿PUEDES COMPARTIR QUÉ INFORMACIÓN TIENES HASTA EL MOMENTO?

¿EL TERRENO DEL PROYECTO ES UTILIZADO POR MORADORES DE ESTA COMUNIDAD?

Si

¿EXISTEN ASPECTOS DE LA COMUNIDAD O EL VECINDARIO VALORAN Y ESPERAN QUE NO CAMBIEN DEBIDO AL PROYECTO?

¿CONOCE QUÉ SON LAS ENERGÍAS RENOVABLES?

a) Mejora de la infraestructura local

b) Creación de empleos

c) Mejora en la calidad de vida

d) Oportunidades de comercio o negocios locales

e) Que ese terreno no sea usado como punto de droga

f) Que ese terreno no sea usado para facilitar la huida de delincuentes

g) Otro:

¿TIENES ALGUNA PREOCUPACIÓN O INQUIETUD EN RELACIÓN CON EL DESARROLLO DEL PROYECTO?

No

¿ESTARÍAS INTERESADO/A EN PARTICIPAR EN REUNIONES RELACIONADAS CON EL DESARROLLO DEL PROYECTO?

¿CÓMO PREFERIRÍAS RECIBIR INFORMACIÓN SOBRE EL PROYECTO Y SUS AVANCES?

a) Reuniones comunitarias ✓

b) Folletos informativos

c) Redes sociales

d) Otro

¿CREES QUE EL PROYECTO TENDRÁ IMPACTO AMBIENTAL EN ESTA ZONA?

¿CÓMO CALIFICARÍAS ESTE IMPACTO?

¿TIENES ALGUNA HABILIDAD O EXPERIENCIA QUE CREES QUE PODRÍA SER BENEFICIOSA PARA LA COMUNIDAD EN RELACIÓN CON ESTE PROYECTO?

CON LA INFORMACIÓN QUE TIENE SOBRE ESTE PROYECTO, USTED:

Esta de acuerdo con su ejecución

Nombre y Apellido: Victoria Pérez
Número telefónico: 829-250-3041
Zona: Los Romedillos
Provincia: María Trinidad Sánchez
Municipio: Cabrera
Sección: Abreu
Otra Zona:

DATOS DEMOGRÁFICOS

EDAD
55

RANGO DE EDAD
50 a 59

SEXO
Femenino

ESTADO CIVIL
Unido (a)

¿TRABAJA USTED ACTUALMENTE?
Si

SI TRABAJA, TIPO DE TRABAJO
No profesional que trabaja por cuenta propia

SI ES OTRO, ESPECIFIQUE

SI NO TRABAJA, ¿CUÁL ES SU CONDICIÓN?

SI ES OTRO, ESPECIFIQUE

¿QUIÉN O QUIÉNES APORTAN LOS PRINCIPALES INGRESOS DE ESTE HOGAR?

a) La misma persona encuestada ✓
b) Padre
c) Madre
d) Hijo (a)
e) Pareja
f) Amigo/a que reside en la casa
g) Otro familiar que reside en la casa
h) Familiares residentes en el exterior
i) Programas sociales del gobierno
j) Otro

SI LA PERSONA QUE APORTA MÁS INGRESOS AL HOGAR ES DIFERENTE A LA ENTREVISTADA, ¿CUÁL ES SU OCUPACIÓN?

a) Agricultor o ganadero
b) Comerciante o micro-empresario
c) Empleado u obrero del gobierno central o municipal
d) Empleado u obrero de empresas privadas
e) Empleador o patrón (jefe de empresa)
f) No profesional que trabaja por cuenta propia
g) Profesional o técnico que trabaja por cuenta propia
h) Servicio doméstico
i) Trabajado(a) para un familiar o no familiar sin salario
j) Otro

¿APROXIMADAMENTE CUÁNTO ES EL GASTO MENSUAL DE SU HOGAR? (RD$)
N/C

NIVEL EDUCATIVO
Secundario o medio

NACIONALIDAD
Dominicano/a

¿CUÁNTOS AÑOS TIENE VIVIENDO EN LA COMUNIDAD?
Mas de 15

SIN INCLUIR A USTED, LISTA DE PERSONAS QUE FORMAN PARTE DEL HOGAR:

Parentesco	Sexo	Edad
Nieto/a	Femenino	7
Esposo/a o marido (Cuando esta casado)	Masculino	54

AGUA, SANEAMIENTO Y SALUD

¿CÓMO OBTIENE EL AGUA QUE CONSUME PARA TOMAR Y COCINAR?

a) Botellones ✓
b) Camión tanque
c) Llave de otra vivienda
d) Llave en la vivienda
e) Lluvia
f) Pozo propio
g) Pozo público
h) Río o arroyo
i) Otro

¿CÓMO OBTIENE EL AGUA QUE CONSUME PARA TOMAR Y COCINAR?

a) Botellones
b) Camión tanque
c) Cisterna
d) Llave de otra vivienda
e) Llave en la vivienda ✓
f) Llave pública
g) Lluvia
h) Pozo propio
i) Pozo público
j) Río o arroyo
k) Otro

¿QUÉ TIPO DE SERVICIO SANITARIO TIENE ESTE HOGAR?

Inodoro

¿LOS RESIDUOS DEL SERVICIO SANITARIO TERMINAN EN?

Pozo séptico

¿CÓMO SE DESHACEN DE LA BASURA?

La recoge el ayuntamiento

¿DÓNDE ACUDE CUANDO SE ENFERMA USTED O ALGÚN MIEMBRO DE LA FAMILIA?

Hospital público

¿A QUÉ DISTANCIA SE ENCUENTRA EL CENTRO DE SALUD MÁS CERCANO?

Entre cinco (5) y diez (10) kilómetros

¿A QUÉ DISTANCIA SE ENCUENTRA EL CENTRO DE SALUD MÁS CERCANO?

a) Chikungunya
b) Cólera
c) Covid-19
d) Dengue
e) Diabetes
f) Enfermedad cardiovascular
g) Enfermedad de la piel
h) Enfermedad gastrointestinal
i) Enfermedad respiratoria aguda
j) Leptospirosis
k) Parasitismo
l) Piquiña o escabiosis
m) Presión sanguínea
n) Tumores cancerígenos
o) Otro

Tienen seguro médico en la familia:

Si

Tipo de seguro:

Subsidiado (Senasa pagado totalmente por el gobierno)

SITUACIÓN AMBIENTAL Y SOCIAL

¿CUÁLES DE LAS SIGUIENTES FUENTES DE CONTAMINACIÓN AFECTAN A SU HOGAR?

a) Acumulación de basura
b) Aguas estancadas
c) Bomba de gasolina
d) Cañada con basura o agua contaminada
e) Desechos o residuos de fábrica, taller, hospital
f) Envasadora de gas
g) Fábrica de productos químicos
h) Humo o gases de fábrica
i) Música alta de bares, colmados o vecinos
j) Pocilga o granja
k) Polvo por calles o carreteras sin pavimentar ✓
l) Quema de Basura
m) Ruido de vehículos y motores
n) Ruidos de fábrica o taller
o) Ruidos y/o humos de planta eléctrica
p) Vertederos cerca de viviendas
q) Otro

¿CUÁLES DE LAS SIGUIENTES AMENAZAS AFECTAN A SU HOGAR?

a) Ciclones ✓
b) Derrumbes o deslizamiento de tierra
c) Desprendimiento de rocas Hundimiento de tierra
d) Incendios forestales
e) Inundaciones
f) Lluvias torrenciales
g) Sequía
h) Terremotos
i) Tornados
j) Otro

CUÁLES CREE USTED QUE SON LAS NECESIDADES MÁS SENTIDAS EN SU COMUNIDAD:

a) Oportunidades de empleo ✓
b) Servicio de agua
c) Energía eléctrica
d) Acceso a servicios hospitalarios ✓
e) Acceso a servicios educativos y formación técnica
f) Otro

CUÁLES CREE USTED QUE SON LOS PROBLEMAS QUE ACTUALMENTE AFECTAN MÁS A SU COMUNIDAD:

a) Delincuencia ✓
b) Relaciones conflictivas con extranjeros
c) Drogadicción ✓
d) Alcoholismo ✓
e) Embarazo de adolescentes
f) Otro ✓

PERCEPCIÓN DEL PROYECTO

¿CONOCE QUÉ SON LAS ENERGÍAS RENOVABLES?

Si

¿SABES SOBRE EL PROYECTO QUE SE LLEVARÁ A CABO EN LOS TERRENOS CERCANOS A TU COMUNIDAD?

No

SI CONOCES EL PROYECTO, ¿PUEDES COMPARTIR QUÉ INFORMACIÓN TIENES HASTA EL MOMENTO?

¿EL TERRENO DEL PROYECTO ES UTILIZADO POR MORADORES DE ESTA COMUNIDAD?

Si

¿EXISTEN ASPECTOS DE LA COMUNIDAD O EL VECINDARIO VALORAN Y ESPERAN QUE NO CAMBIEN DEBIDO AL PROYECTO?

¿CONOCE QUÉ SON LAS ENERGÍAS RENOVABLES?

a) Mejora de la infraestructura local

b) Creación de empleos

c) Mejora en la calidad de vida

d) Oportunidades de comercio o negocios locales

e) Que ese terreno no sea usado como punto de droga

f) Que ese terreno no sea usado para facilitar la huida de delincuentes

g) Otro:

¿TIENES ALGUNA PREOCUPACIÓN O INQUIETUD EN RELACIÓN CON EL DESARROLLO DEL PROYECTO?

¿ESTARÍAS INTERESADO/A EN PARTICIPAR EN REUNIONES RELACIONADAS CON EL DESARROLLO DEL PROYECTO?

¿CÓMO PREFERIRÍAS RECIBIR INFORMACIÓN SOBRE EL PROYECTO Y SUS AVANCES?

a) Reuniones comunitarias

b) Folletos informativos

c) Redes sociales

d) Otro

¿CREES QUE EL PROYECTO TENDRÁ IMPACTO AMBIENTAL EN ESTA ZONA?

¿CÓMO CALIFICARÍAS ESTE IMPACTO?

¿TIENES ALGUNA HABILIDAD O EXPERIENCIA QUE CREES QUE PODRÍA SER BENEFICIOSA PARA LA COMUNIDAD EN RELACIÓN CON ESTE PROYECTO?

CON LA INFORMACIÓN QUE TIENE SOBRE ESTE PROYECTO, USTED:

Nombre y Apellido: Deyarina Castillo
Número telefónico: 809-395-8125
Zona: Los Romedillos
Provincia: María Trinidad Sánchez
Municipio: Cabrera
Sección: Abreu
Otra Zona:

DATOS DEMOGRÁFICOS

EDAD
23

RANGO DE EDAD
20 a 29

SEXO
Femenino

ESTADO CIVIL
Separado (a) de unión libre

¿TRABAJA USTED ACTUALMENTE?
Si

SI TRABAJA, TIPO DE TRABAJO
Servicio doméstico

SI ES OTRO, ESPECIFIQUE

SI NO TRABAJA, ¿CUÁL ES SU CONDICIÓN?

SI ES OTRO, ESPECIFIQUE

¿QUIÉN O QUIÉNES APORTAN LOS PRINCIPALES INGRESOS DE ESTE HOGAR?

a) La misma persona encuestada ✓
b) Padre
c) Madre
d) Hijo (a)
e) Pareja
f) Amigo/a que reside en la casa
g) Otro familiar que reside en la casa
h) Familiares residentes en el exterior
i) Programas sociales del gobierno
j) Otro

SI LA PERSONA QUE APORTA MÁS INGRESOS AL HOGAR ES DIFERENTE A LA ENTREVISTADA, ¿CUÁL ES SU OCUPACIÓN?

a) Agricultor o ganadero
b) Comerciante o micro-empresario
c) Empleado u obrero del gobierno central o municipal
d) Empleado u obrero de empresas privadas
e) Empleador o patrón (jefe de empresa)
f) No profesional que trabaja por cuenta propia
g) Profesional o técnico que trabaja por cuenta propia
h) Servicio doméstico
i) Trabajado(a) para un familiar o no familiar sin salario
j) Otro

¿APROXIMADAMENTE CUÁNTO ES EL GASTO MENSUAL DE SU HOGAR? (RD$)
N/C

NIVEL EDUCATIVO
Secundario o medio

NACIONALIDAD
Dominicano/a

¿CUÁNTOS AÑOS TIENE VIVIENDO EN LA COMUNIDAD?
Mas de 15

SIN INCLUIR A USTED, LISTA DE PERSONAS QUE FORMAN PARTE DEL HOGAR:

Parentesco	Sexo	Edad
Hermano/a	Masculino	21
Hermano/a	Masculino	25
Hermano/a	Masculino	30
Madre	Femenino	58
Padre	Masculino	58

AGUA, SANEAMIENTO Y SALUD

¿CÓMO OBTIENE EL AGUA QUE CONSUME PARA TOMAR Y COCINAR?

a) Botellones ✓
b) Camión tanque
c) Llave de otra vivienda
d) Llave en la vivienda
e) Lluvia
f) Pozo propio
g) Pozo público
h) Río o arroyo
i) Otro

¿CÓMO OBTIENE EL AGUA QUE CONSUME PARA TOMAR Y COCINAR?

a) Botellones
b) Camión tanque
c) Cisterna
d) Llave de otra vivienda
e) Llave en la vivienda
f) Llave pública
g) Lluvia
h) Pozo propio
i) Pozo público ✓
j) Río o arroyo
k) Otro

¿QUÉ TIPO DE SERVICIO SANITARIO TIENE ESTE HOGAR?

Inodoro

¿LOS RESIDUOS DEL SERVICIO SANITARIO TERMINAN EN?

Pozo séptico

¿CÓMO SE DESHACEN DE LA BASURA?

La recoge el ayuntamiento

¿DÓNDE ACUDE CUANDO SE ENFERMA USTED O ALGÚN MIEMBRO DE LA FAMILIA?

Hospital público

¿A QUÉ DISTANCIA SE ENCUENTRA EL CENTRO DE SALUD MÁS CERCANO?

Entre uno (1) y cinco (5) kilómetros

¿A QUÉ DISTANCIA SE ENCUENTRA EL CENTRO DE SALUD MÁS CERCANO?

a) Chikungunya
b) Cólera
c) Covid-19
d) Dengue
e) Diabetes ✓
f) Enfermedad cardiovascular
g) Enfermedad de la piel
h) Enfermedad gastrointestinal
i) Enfermedad respiratoria aguda
j) Leptospirosis
k) Parasitismo
l) Piquiña o escabiosis
m) Presión sanguínea ✓
n) Tumores cancerígenos
o) Otro

Tienen seguro médico en la familia:

Si

Tipo de seguro:

Privado personal (pagado completamente por el entrevistado)

SITUACIÓN AMBIENTAL Y SOCIAL

¿CUÁLES DE LAS SIGUIENTES FUENTES DE CONTAMINACIÓN AFECTAN A SU HOGAR?

a) Acumulación de basura
b) Aguas estancadas
c) Bomba de gasolina
d) Cañada con basura o agua contaminada
e) Desechos o residuos de fábrica, taller, hospital
f) Envasadora de gas
g) Fábrica de productos químicos
h) Humo o gases de fábrica
i) Música alta de bares, colmados o vecinos
j) Pocilga o granja ✓
k) Polvo por calles o carreteras sin pavimentar ✓
l) Quema de Basura
m) Ruido de vehículos y motores
n) Ruidos de fábrica o taller
o) Ruidos y/o humos de planta eléctrica
p) Vertederos cerca de viviendas
q) Otro

¿CUÁLES DE LAS SIGUIENTES AMENAZAS AFECTAN A SU HOGAR?

a) Ciclones ✓
b) Derrumbes o deslizamiento de tierra
c) Desprendimiento de rocas Hundimiento de tierra
d) Incendios forestales
e) Inundaciones
f) Lluvias torrenciales
g) Sequía
h) Terremotos
i) Tornados
j) Otro

CUÁLES CREE USTED QUE SON LAS NECESIDADES MÁS SENTIDAS EN SU COMUNIDAD:

a) Oportunidades de empleo ✓
b) Servicio de agua
c) Energía eléctrica
d) Acceso a servicios hospitalarios ✓
e) Acceso a servicios educativos y formación técnica
f) Otro

CUÁLES CREE USTED QUE SON LOS PROBLEMAS QUE ACTUALMENTE AFECTAN MÁS A SU COMUNIDAD:

a) Delincuencia
b) Relaciones conflictivas con extranjeros
c) Drogadicción ✓
d) Alcoholismo ✓
e) Embarazo de adolescentes ✓
f) Otro

PERCEPCIÓN DEL PROYECTO

¿CONOCE QUÉ SON LAS ENERGÍAS RENOVABLES?

Si

¿SABES SOBRE EL PROYECTO QUE SE LLEVARÁ A CABO EN LOS TERRENOS CERCANOS A TU COMUNIDAD?

No

SI CONOCES EL PROYECTO, ¿PUEDES COMPARTIR QUÉ INFORMACIÓN TIENES HASTA EL MOMENTO?

¿EL TERRENO DEL PROYECTO ES UTILIZADO POR MORADORES DE ESTA COMUNIDAD?

N/S

¿EXISTEN ASPECTOS DE LA COMUNIDAD O EL VECINDARIO VALORAN Y ESPERAN QUE NO CAMBIEN DEBIDO AL PROYECTO?

¿CONOCE QUÉ SON LAS ENERGÍAS RENOVABLES?

a) Mejora de la infraestructura local

b) Creación de empleos

c) Mejora en la calidad de vida

d) Oportunidades de comercio o negocios locales

e) Que ese terreno no sea usado como punto de droga

f) Que ese terreno no sea usado para facilitar la huida de delincuentes

g) Otro:

¿TIENES ALGUNA PREOCUPACIÓN O INQUIETUD EN RELACIÓN CON EL DESARROLLO DEL PROYECTO?

¿ESTARÍAS INTERESADO/A EN PARTICIPAR EN REUNIONES RELACIONADAS CON EL DESARROLLO DEL PROYECTO?

¿CÓMO PREFERIRÍAS RECIBIR INFORMACIÓN SOBRE EL PROYECTO Y SUS AVANCES?

a) Reuniones comunitarias

b) Folletos informativos

c) Redes sociales

d) Otro

¿CREES QUE EL PROYECTO TENDRÁ IMPACTO AMBIENTAL EN ESTA ZONA?

¿CÓMO CALIFICARÍAS ESTE IMPACTO?

¿TIENES ALGUNA HABILIDAD O EXPERIENCIA QUE CREES QUE PODRÍA SER BENEFICIOSA PARA LA COMUNIDAD EN RELACIÓN CON ESTE PROYECTO?

CON LA INFORMACIÓN QUE TIENE SOBRE ESTE PROYECTO, USTED:

Nombre y Apellido: Maria castillo
Número telefónico: 829-975-7637
Zona: Los Romedillos
Provincia: María Trinidad Sánchez
Municipio: Cabrera
Sección: Abreu
Otra Zona:

DATOS DEMOGRÁFICOS

EDAD
30

RANGO DE EDAD
30 a 39

SEXO
Femenino

ESTADO CIVIL
Unido (a)

¿TRABAJA USTED ACTUALMENTE?
No

SI TRABAJA, TIPO DE TRABAJO

SI ES OTRO, ESPECIFIQUE

SI NO TRABAJA, ¿CUÁL ES SU CONDICIÓN?
Estudiante

SI ES OTRO, ESPECIFIQUE

¿QUIÉN O QUIÉNES APORTAN LOS PRINCIPALES INGRESOS DE ESTE HOGAR?

a) La misma persona encuestada
b) Padre ✓
c) Madre ✓
d) Hijo (a)
e) Pareja
f) Amigo/a que reside en la casa
g) Otro familiar que reside en la casa
h) Familiares residentes en el exterior
i) Programas sociales del gobierno
j) Otro

SI LA PERSONA QUE APORTA MÁS INGRESOS AL HOGAR ES DIFERENTE A LA ENTREVISTADA, ¿CUÁL ES SU OCUPACIÓN?

a) Agricultor o ganadero
b) Comerciante o micro-empresario
c) Empleado u obrero del gobierno central o municipal
d) Empleado u obrero de empresas privadas
e) Empleador o patrón (jefe de empresa)
f) No profesional que trabaja por cuenta propia
g) Profesional o técnico que trabaja por cuenta propia
h) Servicio doméstico
i) Trabajado(a) para un familiar o no familiar sin salario
j) Otro

¿APROXIMADAMENTE CUÁNTO ES EL GASTO MENSUAL DE SU HOGAR? (RD$)
N/C

NIVEL EDUCATIVO
Universitario

NACIONALIDAD
Dominicano/a

¿CUÁNTOS AÑOS TIENE VIVIENDO EN LA COMUNIDAD?
Mas de 15

SIN INCLUIR A USTED, LISTA DE PERSONAS QUE FORMAN PARTE DEL HOGAR:

Parentesco	Sexo	Edad
Hijo/a	Femenino	9

AGUA, SANEAMIENTO Y SALUD

¿CÓMO OBTIENE EL AGUA QUE CONSUME PARA TOMAR Y COCINAR?

a) Botellones ✓
b) Camión tanque
c) Llave de otra vivienda
d) Llave en la vivienda
e) Lluvia
f) Pozo propio
g) Pozo público
h) Río o arroyo
i) Otro

¿CÓMO OBTIENE EL AGUA QUE CONSUME PARA TOMAR Y COCINAR?

a) Botellones
b) Camión tanque
c) Cisterna
d) Llave de otra vivienda
e) Llave en la vivienda ✓
f) Llave pública
g) Lluvia
h) Pozo propio
i) Pozo público
j) Río o arroyo
k) Otro

¿QUÉ TIPO DE SERVICIO SANITARIO TIENE ESTE HOGAR?

NC

¿LOS RESIDUOS DEL SERVICIO SANITARIO TERMINAN EN?

¿CÓMO SE DESHACEN DE LA BASURA?

La recoge el ayuntamiento

¿DÓNDE ACUDE CUANDO SE ENFERMA USTED O ALGÚN MIEMBRO DE LA FAMILIA?

Centro de salud privado

¿A QUÉ DISTANCIA SE ENCUENTRA EL CENTRO DE SALUD MÁS CERCANO?

Más de 10 kilómetros

¿A QUÉ DISTANCIA SE ENCUENTRA EL CENTRO DE SALUD MÁS CERCANO?

a) Chikungunya
b) Cólera
c) Covid-19
d) Dengue
e) Diabetes
f) Enfermedad cardiovascular
g) Enfermedad de la piel
h) Enfermedad gastrointestinal
i) Enfermedad respiratoria aguda
j) Leptospirosis
k) Parasitismo
l) Piquiña o escabiosis
m) Presión sanguínea
n) Tumores cancerígenos
o) Otro

Tienen seguro médico en la familia:

Si

Tipo de seguro:

Privado personal (pagado completamente por el entrevistado)

SITUACIÓN AMBIENTAL Y SOCIAL

¿CUÁLES DE LAS SIGUIENTES FUENTES DE CONTAMINACIÓN AFECTAN A SU HOGAR?

a) Acumulación de basura
b) Aguas estancadas
c) Bomba de gasolina
d) Cañada con basura o agua contaminada
e) Desechos o residuos de fábrica, taller, hospital
f) Envasadora de gas
g) Fábrica de productos químicos
h) Humo o gases de fábrica
i) Música alta de bares, colmados o vecinos
j) Pocilga o granja
k) Polvo por calles o carreteras sin pavimentar ✓
l) Quema de Basura
m) Ruido de vehículos y motores
n) Ruidos de fábrica o taller
o) Ruidos y/o humos de planta eléctrica
p) Vertederos cerca de viviendas
q) Otro

¿CUÁLES DE LAS SIGUIENTES AMENAZAS AFECTAN A SU HOGAR?

a) Ciclones
b) Derrumbes o deslizamiento de tierra
c) Desprendimiento de rocas Hundimiento de tierra ✓
d) Incendios forestales
e) Inundaciones
f) Lluvias torrenciales
g) Sequía
h) Terremotos
i) Tornados
j) Otro

CUÁLES CREE USTED QUE SON LAS NECESIDADES MÁS SENTIDAS EN SU COMUNIDAD:

a) Oportunidades de empleo ✓
b) Servicio de agua
c) Energía eléctrica
d) Acceso a servicios hospitalarios ✓
e) Acceso a servicios educativos y formación técnica
f) Otro

CUÁLES CREE USTED QUE SON LOS PROBLEMAS QUE ACTUALMENTE AFECTAN MÁS A SU COMUNIDAD:

a) Delincuencia ✓
b) Relaciones conflictivas con extranjeros
c) Drogadicción ✓
d) Alcoholismo ✓
e) Embarazo de adolescentes ✓
f) Otro

PERCEPCIÓN DEL PROYECTO

¿CONOCE QUÉ SON LAS ENERGÍAS RENOVABLES?

Si

¿SABES SOBRE EL PROYECTO QUE SE LLEVARÁ A CABO EN LOS TERRENOS CERCANOS A TU COMUNIDAD?

No

SI CONOCES EL PROYECTO, ¿PUEDES COMPARTIR QUÉ INFORMACIÓN TIENES HASTA EL MOMENTO?

¿EL TERRENO DEL PROYECTO ES UTILIZADO POR MORADORES DE ESTA COMUNIDAD?

No

¿EXISTEN ASPECTOS DE LA COMUNIDAD O EL VECINDARIO VALORAN Y ESPERAN QUE NO CAMBIEN DEBIDO AL PROYECTO?

¿CONOCE QUÉ SON LAS ENERGÍAS RENOVABLES?

a) Mejora de la infraestructura local

b) Creación de empleos

c) Mejora en la calidad de vida

d) Oportunidades de comercio o negocios locales

e) Que ese terreno no sea usado como punto de droga

f) Que ese terreno no sea usado para facilitar la huida de delincuentes

g) Otro:

¿TIENES ALGUNA PREOCUPACIÓN O INQUIETUD EN RELACIÓN CON EL DESARROLLO DEL PROYECTO?

¿ESTARÍAS INTERESADO/A EN PARTICIPAR EN REUNIONES RELACIONADAS CON EL DESARROLLO DEL PROYECTO?

¿CÓMO PREFERIRÍAS RECIBIR INFORMACIÓN SOBRE EL PROYECTO Y SUS AVANCES?

a) Reuniones comunitarias

b) Folletos informativos

c) Redes sociales

d) Otro

¿CREES QUE EL PROYECTO TENDRÁ IMPACTO AMBIENTAL EN ESTA ZONA?

¿CÓMO CALIFICARÍAS ESTE IMPACTO?

¿TIENES ALGUNA HABILIDAD O EXPERIENCIA QUE CREES QUE PODRÍA SER BENEFICIOSA PARA LA COMUNIDAD EN RELACIÓN CON ESTE PROYECTO?

CON LA INFORMACIÓN QUE TIENE SOBRE ESTE PROYECTO, USTED:

Nombre y Apellido: José amigiel Alvarado
Número telefónico: NC
Zona: Abreu
Provincia: María Trinidad Sánchez
Municipio: Cabrera
Sección: Abreu
Otra Zona:

DATOS DEMOGRÁFICOS

EDAD
71

RANGO DE EDAD
60 o más

SEXO
Femenino

ESTADO CIVIL
Unido (a)

¿TRABAJA USTED ACTUALMENTE?
No

SI TRABAJA, TIPO DE TRABAJO

SI ES OTRO, ESPECIFIQUE

SI NO TRABAJA, ¿CUÁL ES SU CONDICIÓN?
Retirado

SI ES OTRO, ESPECIFIQUE

¿QUIÉN O QUIÉNES APORTAN LOS PRINCIPALES INGRESOS DE ESTE HOGAR?

a) La misma persona encuestada ✓
b) Padre
c) Madre
d) Hijo (a)
e) Pareja
f) Amigo/a que reside en la casa
g) Otro familiar que reside en la casa
h) Familiares residentes en el exterior
i) Programas sociales del gobierno
j) Otro

SI LA PERSONA QUE APORTA MÁS INGRESOS AL HOGAR ES DIFERENTE A LA ENTREVISTADA, ¿CUÁL ES SU OCUPACIÓN?

a) Agricultor o ganadero
b) Comerciante o micro-empresario
c) Empleado u obrero del gobierno central o municipal
d) Empleado u obrero de empresas privadas
e) Empleador o patrón (jefe de empresa)
f) No profesional que trabaja por cuenta propia
g) Profesional o técnico que trabaja por cuenta propia
h) Servicio doméstico
i) Trabajado(a) para un familiar o no familiar sin salario
j) Otro

¿APROXIMADAMENTE CUÁNTO ES EL GASTO MENSUAL DE SU HOGAR? (RD$)
40,001 a 45,000

NIVEL EDUCATIVO
Universitario

NACIONALIDAD
Dominicano/a

¿CUÁNTOS AÑOS TIENE VIVIENDO EN LA COMUNIDAD?
Mas de 15

SIN INCLUIR A USTED, LISTA DE PERSONAS QUE FORMAN PARTE DEL HOGAR:

Parentesco	Sexo	Edad

AGUA, SANEAMIENTO Y SALUD

¿CÓMO OBTIENE EL AGUA QUE CONSUME PARA TOMAR Y COCINAR?

a) Botellones ✓
b) Camión tanque
c) Llave de otra vivienda
d) Llave en la vivienda
e) Lluvia
f) Pozo propio
g) Pozo público
h) Río o arroyo
i) Otro

¿CÓMO OBTIENE EL AGUA QUE CONSUME PARA TOMAR Y COCINAR?

a) Botellones
b) Camión tanque
c) Cisterna
d) Llave de otra vivienda
e) Llave en la vivienda ✓
f) Llave pública
g) Lluvia
h) Pozo propio
i) Pozo público ✓
j) Río o arroyo
k) Otro

¿QUÉ TIPO DE SERVICIO SANITARIO TIENE ESTE HOGAR?

No tiene

¿LOS RESIDUOS DEL SERVICIO SANITARIO TERMINAN EN?

¿CÓMO SE DESHACEN DE LA BASURA?

La recoge el ayuntamiento

¿DÓNDE ACUDE CUANDO SE ENFERMA USTED O ALGÚN MIEMBRO DE LA FAMILIA?

Hospital público

¿A QUÉ DISTANCIA SE ENCUENTRA EL CENTRO DE SALUD MÁS CERCANO?

Un (1) kilómetro o menos

¿A QUÉ DISTANCIA SE ENCUENTRA EL CENTRO DE SALUD MÁS CERCANO?

a) Chikungunya
b) Cólera
c) Covid-19
d) Dengue
e) Diabetes
f) Enfermedad cardiovascular
g) Enfermedad de la piel
h) Enfermedad gastrointestinal
i) Enfermedad respiratoria aguda
j) Leptospirosis
k) Parasitismo
l) Piquiña o escabiosis
m) Presión sanguínea
n) Tumores cancerígenos
o) Otro

Tienen seguro médico en la familia:

Si

Tipo de seguro:

Contributivo (pagado por empleado y el empleador)

SITUACIÓN AMBIENTAL Y SOCIAL

¿CUÁLES DE LAS SIGUIENTES FUENTES DE CONTAMINACIÓN AFECTAN A SU HOGAR?

a) Acumulación de basura
b) Aguas estancadas
c) Bomba de gasolina
d) Cañada con basura o agua contaminada ✓
e) Desechos o residuos de fábrica, taller, hospital
f) Envasadora de gas
g) Fábrica de productos químicos
h) Humo o gases de fábrica
i) Música alta de bares, colmados o vecinos ✓
j) Pocilga o granja
k) Polvo por calles o carreteras sin pavimentar ✓
l) Quema de Basura
m) Ruido de vehículos y motores
n) Ruidos de fábrica o taller
o) Ruidos y/o humos de planta eléctrica
p) Vertederos cerca de viviendas
q) Otro

¿CUÁLES DE LAS SIGUIENTES AMENAZAS AFECTAN A SU HOGAR?

a) Ciclones
b) Derrumbes o deslizamiento de tierra
c) Desprendimiento de rocas Hundimiento de tierra
d) Incendios forestales
e) Inundaciones
f) Lluvias torrenciales
g) Sequía
h) Terremotos
i) Tornados
j) Otro

CUÁLES CREE USTED QUE SON LAS NECESIDADES MÁS SENTIDAS EN SU COMUNIDAD:

a) Oportunidades de empleo ✓
b) Servicio de agua
c) Energía eléctrica
d) Acceso a servicios hospitalarios
e) Acceso a servicios educativos y formación técnica
f) Otro

CUÁLES CREE USTED QUE SON LOS PROBLEMAS QUE ACTUALMENTE AFECTAN MÁS A SU COMUNIDAD:

a) Delincuencia
b) Relaciones conflictivas con extranjeros
c) Drogadicción
d) Alcoholismo
e) Embarazo de adolescentes ✓
f) Otro

PERCEPCIÓN DEL PROYECTO

¿CONOCE QUÉ SON LAS ENERGÍAS RENOVABLES?

Si

¿SABES SOBRE EL PROYECTO QUE SE LLEVARÁ A CABO EN LOS TERRENOS CERCANOS A TU COMUNIDAD?

No

SI CONOCES EL PROYECTO, ¿PUEDES COMPARTIR QUÉ INFORMACIÓN TIENES HASTA EL MOMENTO?

¿EL TERRENO DEL PROYECTO ES UTILIZADO POR MORADORES DE ESTA COMUNIDAD?

N/S

¿EXISTEN ASPECTOS DE LA COMUNIDAD O EL VECINDARIO VALORAN Y ESPERAN QUE NO CAMBIEN DEBIDO AL PROYECTO?

¿CONOCE QUÉ SON LAS ENERGÍAS RENOVABLES?

a) Mejora de la infraestructura local

b) Creación de empleos

c) Mejora en la calidad de vida ✓

d) Oportunidades de comercio o negocios locales

e) Que ese terreno no sea usado como punto de droga

f) Que ese terreno no sea usado para facilitar la huida de delincuentes

g) Otro:

¿TIENES ALGUNA PREOCUPACIÓN O INQUIETUD EN RELACIÓN CON EL DESARROLLO DEL PROYECTO?

No

¿ESTARÍAS INTERESADO/A EN PARTICIPAR EN REUNIONES RELACIONADAS CON EL DESARROLLO DEL PROYECTO?

No

¿CÓMO PREFERIRÍAS RECIBIR INFORMACIÓN SOBRE EL PROYECTO Y SUS AVANCES?

a) Reuniones comunitarias ✓

b) Folletos informativos

c) Redes sociales

d) Otro

¿CREES QUE EL PROYECTO TENDRÁ IMPACTO AMBIENTAL EN ESTA ZONA?

Si

¿CÓMO CALIFICARÍAS ESTE IMPACTO?

Positivo

¿TIENES ALGUNA HABILIDAD O EXPERIENCIA QUE CREES QUE PODRÍA SER BENEFICIOSA PARA LA COMUNIDAD EN RELACIÓN CON ESTE PROYECTO?

No

CON LA INFORMACIÓN QUE TIENE SOBRE ESTE PROYECTO, USTED:

Esta de acuerdo con su ejecución

Nombre y Apellido: José Alberto
Número telefónico: 829-756-3147
Zona: Abreu
Provincia: María Trinidad Sánchez
Municipio: Cabrera
Sección: Abreu
Otra Zona:

DATOS DEMOGRÁFICOS

EDAD
40

RANGO DE EDAD
40 a 49

SEXO
Masculino

ESTADO CIVIL
Unido (a)

¿TRABAJA USTED ACTUALMENTE?
Si

SI TRABAJA, TIPO DE TRABAJO
Empleado u obrero de empresas privadas

SI ES OTRO, ESPECIFIQUE

SI NO TRABAJA, ¿CUÁL ES SU CONDICIÓN?

SI ES OTRO, ESPECIFIQUE

¿QUIÉN O QUIÉNES APORTAN LOS PRINCIPALES INGRESOS DE ESTE HOGAR?

a) La misma persona encuestada ✓
b) Padre
c) Madre
d) Hijo (a)
e) Pareja
f) Amigo/a que reside en la casa
g) Otro familiar que reside en la casa
h) Familiares residentes en el exterior
i) Programas sociales del gobierno
j) Otro

SI LA PERSONA QUE APORTA MÁS INGRESOS AL HOGAR ES DIFERENTE A LA ENTREVISTADA, ¿CUÁL ES SU OCUPACIÓN?

a) Agricultor o ganadero
b) Comerciante o micro-empresario
c) Empleado u obrero del gobierno central o municipal
d) Empleado u obrero de empresas privadas
e) Empleador o patrón (jefe de empresa)
f) No profesional que trabaja por cuenta propia
g) Profesional o técnico que trabaja por cuenta propia
h) Servicio doméstico
i) Trabajado(a) para un familiar o no familiar sin salario
j) Otro

¿APROXIMADAMENTE CUÁNTO ES EL GASTO MENSUAL DE SU HOGAR? (RD$)
30,001 a 35,000

NIVEL EDUCATIVO
Universitario

NACIONALIDAD
Dominicano/a

¿CUÁNTOS AÑOS TIENE VIVIENDO EN LA COMUNIDAD?
Mas de 15

SIN INCLUIR A USTED, LISTA DE PERSONAS QUE FORMAN PARTE DEL HOGAR:

Parentesco	Sexo	Edad
Hijo/a	Masculino	5
Esposo/a o marido (Cuando esta casado)	Femenino	30

AGUA, SANEAMIENTO Y SALUD

¿CÓMO OBTIENE EL AGUA QUE CONSUME PARA TOMAR Y COCINAR?

a) Botellones ✓
b) Camión tanque
c) Llave de otra vivienda
d) Llave en la vivienda
e) Lluvia
f) Pozo propio
g) Pozo público
h) Río o arroyo
i) Otro

¿CÓMO OBTIENE EL AGUA QUE CONSUME PARA TOMAR Y COCINAR?

a) Botellones
b) Camión tanque
c) Cisterna
d) Llave de otra vivienda
e) Llave en la vivienda ✓
f) Llave pública
g) Lluvia
h) Pozo propio
i) Pozo público
j) Río o arroyo
k) Otro

¿QUÉ TIPO DE SERVICIO SANITARIO TIENE ESTE HOGAR?

NC

¿LOS RESIDUOS DEL SERVICIO SANITARIO TERMINAN EN?

¿CÓMO SE DESHACEN DE LA BASURA?

La recoge el ayuntamiento

¿DÓNDE ACUDE CUANDO SE ENFERMA USTED O ALGÚN MIEMBRO DE LA FAMILIA?

Centro de salud privado

¿A QUÉ DISTANCIA SE ENCUENTRA EL CENTRO DE SALUD MÁS CERCANO?

Entre cinco (5) y diez (10) kilómetros

¿A QUÉ DISTANCIA SE ENCUENTRA EL CENTRO DE SALUD MÁS CERCANO?

a) Chikungunya
b) Cólera
c) Covid-19
d) Dengue
e) Diabetes ✓
f) Enfermedad cardiovascular
g) Enfermedad de la piel
h) Enfermedad gastrointestinal
i) Enfermedad respiratoria aguda
j) Leptospirosis
k) Parasitismo
l) Piquiña o escabiosis
m) Presión sanguínea
n) Tumores cancerígenos
o) Otro

Tienen seguro médico en la familia:

Si

Tipo de seguro:

Privado personal (pagado completamente por el entrevistado)

SITUACIÓN AMBIENTAL Y SOCIAL

¿CUÁLES DE LAS SIGUIENTES FUENTES DE CONTAMINACIÓN AFECTAN A SU HOGAR?

a) Acumulación de basura
b) Aguas estancadas
c) Bomba de gasolina
d) Cañada con basura o agua contaminada ✓
e) Desechos o residuos de fábrica, taller, hospital
f) Envasadora de gas
g) Fábrica de productos químicos
h) Humo o gases de fábrica
i) Música alta de bares, colmados o vecinos
j) Pocilga o granja
k) Polvo por calles o carreteras sin pavimentar ✓
l) Quema de Basura
m) Ruido de vehículos y motores
n) Ruidos de fábrica o taller
o) Ruidos y/o humos de planta eléctrica
p) Vertederos cerca de viviendas
q) Otro

¿CUÁLES DE LAS SIGUIENTES AMENAZAS AFECTAN A SU HOGAR?

a) Ciclones
b) Derrumbes o deslizamiento de tierra
c) Desprendimiento de rocas Hundimiento de tierra
d) Incendios forestales
e) Inundaciones
f) Lluvias torrenciales
g) Sequía
h) Terremotos
i) Tornados
j) Otro

CUÁLES CREE USTED QUE SON LAS NECESIDADES MÁS SENTIDAS EN SU COMUNIDAD:

a) Oportunidades de empleo ✓
b) Servicio de agua
c) Energía eléctrica ✓
d) Acceso a servicios hospitalarios ✓
e) Acceso a servicios educativos y formación técnica ✓
f) Otro

CUÁLES CREE USTED QUE SON LOS PROBLEMAS QUE ACTUALMENTE AFECTAN MÁS A SU COMUNIDAD:

a) Delincuencia
b) Relaciones conflictivas con extranjeros
c) Drogadicción
d) Alcoholismo
e) Embarazo de adolescentes ✓
f) Otro

PERCEPCIÓN DEL PROYECTO

¿CONOCE QUÉ SON LAS ENERGÍAS RENOVABLES?

Si

¿SABES SOBRE EL PROYECTO QUE SE LLEVARÁ A CABO EN LOS TERRENOS CERCANOS A TU COMUNIDAD?

No

SI CONOCES EL PROYECTO, ¿PUEDES COMPARTIR QUÉ INFORMACIÓN TIENES HASTA EL MOMENTO?

¿EL TERRENO DEL PROYECTO ES UTILIZADO POR MORADORES DE ESTA COMUNIDAD?

No

¿EXISTEN ASPECTOS DE LA COMUNIDAD O EL VECINDARIO VALORAN Y ESPERAN QUE NO CAMBIEN DEBIDO AL PROYECTO?

¿CONOCE QUÉ SON LAS ENERGÍAS RENOVABLES?

a) Mejora de la infraestructura local

b) Creación de empleos

c) Mejora en la calidad de vida

d) Oportunidades de comercio o negocios locales

e) Que ese terreno no sea usado como punto de droga

f) Que ese terreno no sea usado para facilitar la huida de delincuentes

g) Otro:

¿TIENES ALGUNA PREOCUPACIÓN O INQUIETUD EN RELACIÓN CON EL DESARROLLO DEL PROYECTO?

¿ESTARÍAS INTERESADO/A EN PARTICIPAR EN REUNIONES RELACIONADAS CON EL DESARROLLO DEL PROYECTO?

¿CÓMO PREFERIRÍAS RECIBIR INFORMACIÓN SOBRE EL PROYECTO Y SUS AVANCES?

a) Reuniones comunitarias

b) Folletos informativos

c) Redes sociales

d) Otro

¿CREES QUE EL PROYECTO TENDRÁ IMPACTO AMBIENTAL EN ESTA ZONA?

¿CÓMO CALIFICARÍAS ESTE IMPACTO?

¿TIENES ALGUNA HABILIDAD O EXPERIENCIA QUE CREES QUE PODRÍA SER BENEFICIOSA PARA LA COMUNIDAD EN RELACIÓN CON ESTE PROYECTO?

CON LA INFORMACIÓN QUE TIENE SOBRE ESTE PROYECTO, USTED:

Nombre y Apellido: Ana lis de la Cruz
Número telefónico: 8493731943
Zona: El Cruce de la Amapola
Provincia: María Trinidad Sánchez
Municipio: Cabrera
Sección: Abreu
Otra Zona: Rosa amapola

DATOS DEMOGRÁFICOS

EDAD
19

RANGO DE EDAD
18 a 19

SEXO
Femenino

ESTADO CIVIL
Soltero (a) - Nunca se ha casado o unido

¿TRABAJA USTED ACTUALMENTE?
No

SI TRABAJA, TIPO DE TRABAJO

SI ES OTRO, ESPECIFIQUE

SI NO TRABAJA, ¿CUÁL ES SU CONDICIÓN?
Estudiante

SI ES OTRO, ESPECIFIQUE

¿QUIÉN O QUIÉNES APORTAN LOS PRINCIPALES INGRESOS DE ESTE HOGAR?

a) La misma persona encuestada
b) Padre ✓
c) Madre ✓
d) Hijo (a)
e) Pareja
f) Amigo/a que reside en la casa
g) Otro familiar que reside en la casa
h) Familiares residentes en el exterior
i) Programas sociales del gobierno
j) Otro

SI LA PERSONA QUE APORTA MÁS INGRESOS AL HOGAR ES DIFERENTE A LA ENTREVISTADA, ¿CUÁL ES SU OCUPACIÓN?

a) Agricultor o ganadero
b) Comerciante o micro-empresario
c) Empleado u obrero del gobierno central o municipal
d) Empleado u obrero de empresas privadas ✓
e) Empleador o patrón (jefe de empresa)
f) No profesional que trabaja por cuenta propia
g) Profesional o técnico que trabaja por cuenta propia
h) Servicio doméstico
i) Trabajado(a) para un familiar o no familiar sin salario
j) Otro

¿APROXIMADAMENTE CUÁNTO ES EL GASTO MENSUAL DE SU HOGAR? (RD$)
15,001 a 20,000

NIVEL EDUCATIVO
Secundario o medio

NACIONALIDAD
Dominicano/a

¿CUÁNTOS AÑOS TIENE VIVIENDO EN LA COMUNIDAD?
Entre 11 y 15

SIN INCLUIR A USTED, LISTA DE PERSONAS QUE FORMAN PARTE DEL HOGAR:

Parentesco	Sexo	Edad
Padre	Masculino	41
Madre	Femenino	50
Hermano/a	Masculino	23
Hermano/a	Masculino	12

AGUA, SANEAMIENTO Y SALUD

¿CÓMO OBTIENE EL AGUA QUE CONSUME PARA TOMAR Y COCINAR?

a) Botellones ✓
b) Camión tanque
c) Llave de otra vivienda
d) Llave en la vivienda
e) Lluvia
f) Pozo propio
g) Pozo público
h) Río o arroyo
i) Otro

¿CÓMO OBTIENE EL AGUA QUE CONSUME PARA TOMAR Y COCINAR?

a) Botellones
b) Camión tanque
c) Cisterna
d) Llave de otra vivienda
e) Llave en la vivienda ✓
f) Llave pública
g) Lluvia
h) Pozo propio
i) Pozo público
j) Río o arroyo
k) Otro

¿QUÉ TIPO DE SERVICIO SANITARIO TIENE ESTE HOGAR?

Inodoro

¿LOS RESIDUOS DEL SERVICIO SANITARIO TERMINAN EN?

Pozo séptico

¿CÓMO SE DESHACEN DE LA BASURA?

La recoge el ayuntamiento

¿DÓNDE ACUDE CUANDO SE ENFERMA USTED O ALGÚN MIEMBRO DE LA FAMILIA?

Hospital público

¿A QUÉ DISTANCIA SE ENCUENTRA EL CENTRO DE SALUD MÁS CERCANO?

Entre cinco (5) y diez (10) kilómetros

¿A QUÉ DISTANCIA SE ENCUENTRA EL CENTRO DE SALUD MÁS CERCANO?

a) Chikungunya
b) Cólera
c) Covid-19
d) Dengue
e) Diabetes
f) Enfermedad cardiovascular
g) Enfermedad de la piel
h) Enfermedad gastrointestinal
i) Enfermedad respiratoria aguda
j) Leptospirosis
k) Parasitismo
l) Piquiña o escabiosis
m) Presión sanguínea ✓
n) Tumores cancerígenos
o) Otro

Tienen seguro médico en la familia:

Si

Tipo de seguro:

Subsidiado (Senasa pagado totalmente por el gobierno)

SITUACIÓN AMBIENTAL Y SOCIAL

¿CUÁLES DE LAS SIGUIENTES FUENTES DE CONTAMINACIÓN AFECTAN A SU HOGAR?

a) Acumulación de basura ✓
b) Aguas estancadas
c) Bomba de gasolina
d) Cañada con basura o agua contaminada
e) Desechos o residuos de fábrica, taller, hospital
f) Envasadora de gas
g) Fábrica de productos químicos
h) Humo o gases de fábrica
i) Música alta de bares, colmados o vecinos
j) Pocilga o granja
k) Polvo por calles o carreteras sin pavimentar ✓
l) Quema de Basura
m) Ruido de vehículos y motores
n) Ruidos de fábrica o taller
o) Ruidos y/o humos de planta eléctrica
p) Vertederos cerca de viviendas
q) Otro

¿CUÁLES DE LAS SIGUIENTES AMENAZAS AFECTAN A SU HOGAR?

a) Ciclones
b) Derrumbes o deslizamiento de tierra
c) Desprendimiento de rocas Hundimiento de tierra
d) Incendios forestales
e) Inundaciones ✓
f) Lluvias torrenciales
g) Sequía
h) Terremotos
i) Tornados
j) Otro

CUÁLES CREE USTED QUE SON LAS NECESIDADES MÁS SENTIDAS EN SU COMUNIDAD:

a) Oportunidades de empleo ✓
b) Servicio de agua
c) Energía eléctrica
d) Acceso a servicios hospitalarios ✓
e) Acceso a servicios educativos y formación técnica ✓
f) Otro

CUÁLES CREE USTED QUE SON LOS PROBLEMAS QUE ACTUALMENTE AFECTAN MÁS A SU COMUNIDAD:

a) Delincuencia
b) Relaciones conflictivas con extranjeros
c) Drogadicción
d) Alcoholismo
e) Embarazo de adolescentes
f) Otro

PERCEPCIÓN DEL PROYECTO

¿CONOCE QUÉ SON LAS ENERGÍAS RENOVABLES?

Si

¿SABES SOBRE EL PROYECTO QUE SE LLEVARÁ A CABO EN LOS TERRENOS CERCANOS A TU COMUNIDAD?

No

SI CONOCES EL PROYECTO, ¿PUEDES COMPARTIR QUÉ INFORMACIÓN TIENES HASTA EL MOMENTO?

¿EL TERRENO DEL PROYECTO ES UTILIZADO POR MORADORES DE ESTA COMUNIDAD?

No

¿EXISTEN ASPECTOS DE LA COMUNIDAD O EL VECINDARIO VALORAN Y ESPERAN QUE NO CAMBIEN DEBIDO AL PROYECTO?

No

¿CONOCE QUÉ SON LAS ENERGÍAS RENOVABLES?

a) Mejora de la infraestructura local
b) Creación de empleos
c) Mejora en la calidad de vida
d) Oportunidades de comercio o negocios locales ✓
e) Que ese terreno no sea usado como punto de droga ✓
f) Que ese terreno no sea usado para facilitar la huida de delincuentes
g) Otro:

¿TIENES ALGUNA PREOCUPACIÓN O INQUIETUD EN RELACIÓN CON EL DESARROLLO DEL PROYECTO?

No

¿ESTARÍAS INTERESADO/A EN PARTICIPAR EN REUNIONES RELACIONADAS CON EL DESARROLLO DEL PROYECTO?

Si

¿CÓMO PREFERIRÍAS RECIBIR INFORMACIÓN SOBRE EL PROYECTO Y SUS AVANCES?

a) Reuniones comunitarias ✓
b) Folletos informativos
c) Redes sociales
d) Otro

¿CREES QUE EL PROYECTO TENDRÁ IMPACTO AMBIENTAL EN ESTA ZONA?

No

¿CÓMO CALIFICARÍAS ESTE IMPACTO?

¿TIENES ALGUNA HABILIDAD O EXPERIENCIA QUE CREES QUE PODRÍA SER BENEFICIOSA PARA LA COMUNIDAD EN RELACIÓN CON ESTE PROYECTO?

No

CON LA INFORMACIÓN QUE TIENE SOBRE ESTE PROYECTO, USTED:

Esta de acuerdo con su ejecución

Nombre y Apellido: Jorge urbaez
Número telefónico: 8092594280
Zona: El Cruce de la Amapola
Provincia: María Trinidad Sánchez
Municipio: Cabrera
Sección: Abreu
Otra Zona: Cruce amapola

DATOS DEMOGRÁFICOS

EDAD
50

RANGO DE EDAD
40 a 49

SEXO
Masculino

ESTADO CIVIL
Separado (a) de unión libre

¿TRABAJA USTED ACTUALMENTE?
No

SI TRABAJA, TIPO DE TRABAJO

SI ES OTRO, ESPECIFIQUE

SI NO TRABAJA, ¿CUÁL ES SU CONDICIÓN?
Retirado

SI ES OTRO, ESPECIFIQUE

¿QUIÉN O QUIÉNES APORTAN LOS PRINCIPALES INGRESOS DE ESTE HOGAR?

a) La misma persona encuestada
b) Padre
c) Madre
d) Hijo (a)
e) Pareja
f) Amigo/a que reside en la casa
g) Otro familiar que reside en la casa
h) Familiares residentes en el exterior ✓
i) Programas sociales del gobierno
j) Otro

SI LA PERSONA QUE APORTA MÁS INGRESOS AL HOGAR ES DIFERENTE A LA ENTREVISTADA, ¿CUÁL ES SU OCUPACIÓN?

a) Agricultor o ganadero
b) Comerciante o micro-empresario
c) Empleado u obrero del gobierno central o municipal
d) Empleado u obrero de empresas privadas ✓
e) Empleador o patrón (jefe de empresa)
f) No profesional que trabaja por cuenta propia
g) Profesional o técnico que trabaja por cuenta propia
h) Servicio doméstico
i) Trabajado(a) para un familiar o no familiar sin salario
j) Otro

¿APROXIMADAMENTE CUÁNTO ES EL GASTO MENSUAL DE SU HOGAR? (RD$)
15,001 a 20,000

NIVEL EDUCATIVO
Primario o básico

NACIONALIDAD
Dominicano/a

¿CUÁNTOS AÑOS TIENE VIVIENDO EN LA COMUNIDAD?
Entre 11 y 15

SIN INCLUIR A USTED, LISTA DE PERSONAS QUE FORMAN PARTE DEL HOGAR:

Parentesco	Sexo	Edad

AGUA, SANEAMIENTO Y SALUD

¿CÓMO OBTIENE EL AGUA QUE CONSUME PARA TOMAR Y COCINAR?

a) Botellones ✓
b) Camión tanque
c) Llave de otra vivienda
d) Llave en la vivienda
e) Lluvia
f) Pozo propio
g) Pozo público
h) Río o arroyo
i) Otro

¿CÓMO OBTIENE EL AGUA QUE CONSUME PARA TOMAR Y COCINAR?

a) Botellones
b) Camión tanque
c) Cisterna
d) Llave de otra vivienda
e) Llave en la vivienda ✓
f) Llave pública
g) Lluvia
h) Pozo propio
i) Pozo público
j) Río o arroyo
k) Otro

¿QUÉ TIPO DE SERVICIO SANITARIO TIENE ESTE HOGAR?

Inodoro

¿LOS RESIDUOS DEL SERVICIO SANITARIO TERMINAN EN?

Pozo séptico

¿CÓMO SE DESHACEN DE LA BASURA?

La recoge el ayuntamiento

¿DÓNDE ACUDE CUANDO SE ENFERMA USTED O ALGÚN MIEMBRO DE LA FAMILIA?

Centro público de atención primaria

¿A QUÉ DISTANCIA SE ENCUENTRA EL CENTRO DE SALUD MÁS CERCANO?

Entre cinco (5) y diez (10) kilómetros

¿A QUÉ DISTANCIA SE ENCUENTRA EL CENTRO DE SALUD MÁS CERCANO?

a) Chikungunya
b) Cólera
c) Covid-19
d) Dengue
e) Diabetes
f) Enfermedad cardiovascular
g) Enfermedad de la piel
h) Enfermedad gastrointestinal
i) Enfermedad respiratoria aguda
j) Leptospirosis
k) Parasitismo
l) Piquiña o escabiosis
m) Presión sanguínea ✓
n) Tumores cancerígenos
o) Otro

Tienen seguro médico en la familia:

Si

Tipo de seguro:

NC

SITUACIÓN AMBIENTAL Y SOCIAL

¿CUÁLES DE LAS SIGUIENTES FUENTES DE CONTAMINACIÓN AFECTAN A SU HOGAR?

a) Acumulación de basura
b) Aguas estancadas ✓
c) Bomba de gasolina
d) Cañada con basura o agua contaminada
e) Desechos o residuos de fábrica, taller, hospital
f) Envasadora de gas
g) Fábrica de productos químicos
h) Humo o gases de fábrica
i) Música alta de bares, colmados o vecinos
j) Pocilga o granja
k) Polvo por calles o carreteras sin pavimentar ✓
l) Quema de Basura
m) Ruido de vehículos y motores
n) Ruidos de fábrica o taller
o) Ruidos y/o humos de planta eléctrica
p) Vertederos cerca de viviendas
q) Otro

¿CUÁLES DE LAS SIGUIENTES AMENAZAS AFECTAN A SU HOGAR?

a) Ciclones
b) Derrumbes o deslizamiento de tierra
c) Desprendimiento de rocas Hundimiento de tierra
d) Incendios forestales
e) Inundaciones ✓
f) Lluvias torrenciales
g) Sequía
h) Terremotos
i) Tornados
j) Otro

CUÁLES CREE USTED QUE SON LAS NECESIDADES MÁS SENTIDAS EN SU COMUNIDAD:

a) Oportunidades de empleo
b) Servicio de agua
c) Energía eléctrica ✓
d) Acceso a servicios hospitalarios ✓
e) Acceso a servicios educativos y formación técnica ✓
f) Otro

CUÁLES CREE USTED QUE SON LOS PROBLEMAS QUE ACTUALMENTE AFECTAN MÁS A SU COMUNIDAD:

a) Delincuencia
b) Relaciones conflictivas con extranjeros
c) Drogadicción
d) Alcoholismo
e) Embarazo de adolescentes
f) Otro

PERCEPCIÓN DEL PROYECTO

¿CONOCE QUÉ SON LAS ENERGÍAS RENOVABLES?

Si

¿SABES SOBRE EL PROYECTO QUE SE LLEVARÁ A CABO EN LOS TERRENOS CERCANOS A TU COMUNIDAD?

No

SI CONOCES EL PROYECTO, ¿PUEDES COMPARTIR QUÉ INFORMACIÓN TIENES HASTA EL MOMENTO?

¿EL TERRENO DEL PROYECTO ES UTILIZADO POR MORADORES DE ESTA COMUNIDAD?

No

¿EXISTEN ASPECTOS DE LA COMUNIDAD O EL VECINDARIO VALORAN Y ESPERAN QUE NO CAMBIEN DEBIDO AL PROYECTO?

No

¿CONOCE QUÉ SON LAS ENERGÍAS RENOVABLES?

a) Mejora de la infraestructura local	
b) Creación de empleos	
c) Mejora en la calidad de vida	
d) Oportunidades de comercio o negocios locales	✓
e) Que ese terreno no sea usado como punto de droga	✓
f) Que ese terreno no sea usado para facilitar la huida de delincuentes	✓
g) Otro:	

¿TIENES ALGUNA PREOCUPACIÓN O INQUIETUD EN RELACIÓN CON EL DESARROLLO DEL PROYECTO?

No

¿ESTARÍAS INTERESADO/A EN PARTICIPAR EN REUNIONES RELACIONADAS CON EL DESARROLLO DEL PROYECTO?

No

¿CÓMO PREFERIRÍAS RECIBIR INFORMACIÓN SOBRE EL PROYECTO Y SUS AVANCES?

a) Reuniones comunitarias	✓
b) Folletos informativos	
c) Redes sociales	
d) Otro	

¿CREES QUE EL PROYECTO TENDRÁ IMPACTO AMBIENTAL EN ESTA ZONA?

No

¿CÓMO CALIFICARÍAS ESTE IMPACTO?

¿TIENES ALGUNA HABILIDAD O EXPERIENCIA QUE CREES QUE PODRÍA SER BENEFICIOSA PARA LA COMUNIDAD EN RELACIÓN CON ESTE PROYECTO?

No

CON LA INFORMACIÓN QUE TIENE SOBRE ESTE PROYECTO, USTED:

Esta de acuerdo con su ejecución

Nombre y Apellido: Hipólito Sánchez
Número telefónico: NC
Zona: Los Romedillos
Provincia: María Trinidad Sánchez

Municipio: Cabrera
Sección: Abreu
Otra Zona:

DATOS DEMOGRÁFICOS

EDAD
46

RANGO DE EDAD
40 a 49

SEXO
Masculino

ESTADO CIVIL
Unido (a)

¿TRABAJA USTED ACTUALMENTE?
Si

SI TRABAJA, TIPO DE TRABAJO
Empleado u obrero de empresas privadas

SI ES OTRO, ESPECIFIQUE

SI NO TRABAJA, ¿CUÁL ES SU CONDICIÓN?

SI ES OTRO, ESPECIFIQUE

¿QUIÉN O QUIÉNES APORTAN LOS PRINCIPALES INGRESOS DE ESTE HOGAR?

a) La misma persona encuestada ✓
b) Padre
c) Madre
d) Hijo (a) ✓
e) Pareja ✓
f) Amigo/a que reside en la casa
g) Otro familiar que reside en la casa
h) Familiares residentes en el exterior
i) Programas sociales del gobierno
j) Otro

SI LA PERSONA QUE APORTA MÁS INGRESOS AL HOGAR ES DIFERENTE A LA ENTREVISTADA, ¿CUÁL ES SU OCUPACIÓN?

a) Agricultor o ganadero
b) Comerciante o micro-empresario
c) Empleado u obrero del gobierno central o municipal
d) Empleado u obrero de empresas privadas
e) Empleador o patrón (jefe de empresa)
f) No profesional que trabaja por cuenta propia ✓
g) Profesional o técnico que trabaja por cuenta propia
h) Servicio doméstico
i) Trabajado(a) para un familiar o no familiar sin salario
j) Otro

¿APROXIMADAMENTE CUÁNTO ES EL GASTO MENSUAL DE SU HOGAR? (RD$)
15,001 a 20,000

NIVEL EDUCATIVO
Secundario o medio

NACIONALIDAD
Dominicano/a

¿CUÁNTOS AÑOS TIENE VIVIENDO EN LA COMUNIDAD?
Entre 11 y 15

SIN INCLUIR A USTED, LISTA DE PERSONAS QUE FORMAN PARTE DEL HOGAR:

Parentesco	Sexo	Edad
Hijo/a	Femenino	20
Madre	Femenino	48

AGUA, SANEAMIENTO Y SALUD

¿CÓMO OBTIENE EL AGUA QUE CONSUME PARA TOMAR Y COCINAR?

a) Botellones ✓
b) Camión tanque
c) Llave de otra vivienda
d) Llave en la vivienda
e) Lluvia
f) Pozo propio
g) Pozo público
h) Río o arroyo
i) Otro

¿CÓMO OBTIENE EL AGUA QUE CONSUME PARA TOMAR Y COCINAR?

a) Botellones
b) Camión tanque
c) Cisterna
d) Llave de otra vivienda
e) Llave en la vivienda ✓
f) Llave pública
g) Lluvia
h) Pozo propio
i) Pozo público
j) Río o arroyo
k) Otro

¿QUÉ TIPO DE SERVICIO SANITARIO TIENE ESTE HOGAR?

Inodoro

¿LOS RESIDUOS DEL SERVICIO SANITARIO TERMINAN EN?

Pozo séptico

¿CÓMO SE DESHACEN DE LA BASURA?

La queman

¿DÓNDE ACUDE CUANDO SE ENFERMA USTED O ALGÚN MIEMBRO DE LA FAMILIA?

Centro público de atención primaria

¿A QUÉ DISTANCIA SE ENCUENTRA EL CENTRO DE SALUD MÁS CERCANO?

Entre cinco (5) y diez (10) kilómetros

¿A QUÉ DISTANCIA SE ENCUENTRA EL CENTRO DE SALUD MÁS CERCANO?

a) Chikungunya
b) Cólera
c) Covid-19
d) Dengue
e) Diabetes
f) Enfermedad cardiovascular
g) Enfermedad de la piel
h) Enfermedad gastrointestinal
i) Enfermedad respiratoria aguda
j) Leptospirosis
k) Parasitismo
l) Piquiña o escabiosis
m) Presión sanguínea ✓
n) Tumores cancerígenos
o) Otro

Tienen seguro médico en la familia:

Si

Tipo de seguro:

Subsidiado (Senasa pagado totalmente por el gobierno)

SITUACIÓN AMBIENTAL Y SOCIAL

¿CUÁLES DE LAS SIGUIENTES FUENTES DE CONTAMINACIÓN AFECTAN A SU HOGAR?

a) Acumulación de basura ✓
b) Aguas estancadas ✓
c) Bomba de gasolina
d) Cañada con basura o agua contaminada
e) Desechos o residuos de fábrica, taller, hospital
f) Envasadora de gas
g) Fábrica de productos químicos
h) Humo o gases de fábrica
i) Música alta de bares, colmados o vecinos
j) Pocilga o granja
k) Polvo por calles o carreteras sin pavimentar
l) Quema de Basura
m) Ruido de vehículos y motores
n) Ruidos de fábrica o taller
o) Ruidos y/o humos de planta eléctrica
p) Vertederos cerca de viviendas
q) Otro

¿CUÁLES DE LAS SIGUIENTES AMENAZAS AFECTAN A SU HOGAR?

a) Ciclones
b) Derrumbes o deslizamiento de tierra
c) Desprendimiento de rocas Hundimiento de tierra
d) Incendios forestales
e) Inundaciones
f) Lluvias torrenciales
g) Sequía
h) Terremotos
i) Tornados
j) Otro

CUÁLES CREE USTED QUE SON LAS NECESIDADES MÁS SENTIDAS EN SU COMUNIDAD:

a) Oportunidades de empleo ✓
b) Servicio de agua
c) Energía eléctrica
d) Acceso a servicios hospitalarios ✓
e) Acceso a servicios educativos y formación técnica ✓
f) Otro

CUÁLES CREE USTED QUE SON LOS PROBLEMAS QUE ACTUALMENTE AFECTAN MÁS A SU COMUNIDAD:

a) Delincuencia
b) Relaciones conflictivas con extranjeros
c) Drogadicción
d) Alcoholismo
e) Embarazo de adolescentes
f) Otro

PERCEPCIÓN DEL PROYECTO

¿CONOCE QUÉ SON LAS ENERGÍAS RENOVABLES?

Si

¿SABES SOBRE EL PROYECTO QUE SE LLEVARÁ A CABO EN LOS TERRENOS CERCANOS A TU COMUNIDAD?

No

SI CONOCES EL PROYECTO, ¿PUEDES COMPARTIR QUÉ INFORMACIÓN TIENES HASTA EL MOMENTO?

¿EL TERRENO DEL PROYECTO ES UTILIZADO POR MORADORES DE ESTA COMUNIDAD?

No

¿EXISTEN ASPECTOS DE LA COMUNIDAD O EL VECINDARIO VALORAN Y ESPERAN QUE NO CAMBIEN DEBIDO AL PROYECTO?

No

¿CONOCE QUÉ SON LAS ENERGÍAS RENOVABLES?

a) Mejora de la infraestructura local
b) Creación de empleos
c) Mejora en la calidad de vida
d) Oportunidades de comercio o negocios locales ✓
e) Que ese terreno no sea usado como punto de droga ✓
f) Que ese terreno no sea usado para facilitar la huida de delincuentes
g) Otro:

¿TIENES ALGUNA PREOCUPACIÓN O INQUIETUD EN RELACIÓN CON EL DESARROLLO DEL PROYECTO?

No

¿ESTARÍAS INTERESADO/A EN PARTICIPAR EN REUNIONES RELACIONADAS CON EL DESARROLLO DEL PROYECTO?

No

¿CÓMO PREFERIRÍAS RECIBIR INFORMACIÓN SOBRE EL PROYECTO Y SUS AVANCES?

a) Reuniones comunitarias ✓
b) Folletos informativos
c) Redes sociales
d) Otro

¿CREES QUE EL PROYECTO TENDRÁ IMPACTO AMBIENTAL EN ESTA ZONA?

Si

¿CÓMO CALIFICARÍAS ESTE IMPACTO?

Positivo

¿TIENES ALGUNA HABILIDAD O EXPERIENCIA QUE CREES QUE PODRÍA SER BENEFICIOSA PARA LA COMUNIDAD EN RELACIÓN CON ESTE PROYECTO?

No

CON LA INFORMACIÓN QUE TIENE SOBRE ESTE PROYECTO, USTED:

Esta de acuerdo con su ejecución

Nombre y Apellido: Ana Paula Contreras
Número telefónico: NC
Zona: Los Romedillos
Provincia: María Trinidad Sánchez
Municipio: Cabrera
Sección: Abreu
Otra Zona:

DATOS DEMOGRÁFICOS

EDAD
38

RANGO DE EDAD
30 a 39

SEXO
Femenino

ESTADO CIVIL
Unido (a)

¿TRABAJA USTED ACTUALMENTE?
Si

SI TRABAJA, TIPO DE TRABAJO
No profesional que trabaja por cuenta propia

SI ES OTRO, ESPECIFIQUE

SI NO TRABAJA, ¿CUÁL ES SU CONDICIÓN?

SI ES OTRO, ESPECIFIQUE

¿QUIÉN O QUIÉNES APORTAN LOS PRINCIPALES INGRESOS DE ESTE HOGAR?

a) La misma persona encuestada ✓
b) Padre
c) Madre
d) Hijo (a)
e) Pareja
f) Amigo/a que reside en la casa
g) Otro familiar que reside en la casa
h) Familiares residentes en el exterior
i) Programas sociales del gobierno
j) Otro

SI LA PERSONA QUE APORTA MÁS INGRESOS AL HOGAR ES DIFERENTE A LA ENTREVISTADA, ¿CUÁL ES SU OCUPACIÓN?

a) Agricultor o ganadero
b) Comerciante o micro-empresario
c) Empleado u obrero del gobierno central o municipal
d) Empleado u obrero de empresas privadas
e) Empleador o patrón (jefe de empresa)
f) No profesional que trabaja por cuenta propia
g) Profesional o técnico que trabaja por cuenta propia
h) Servicio doméstico
i) Trabajado(a) para un familiar o no familiar sin salario
j) Otro

¿APROXIMADAMENTE CUÁNTO ES EL GASTO MENSUAL DE SU HOGAR? (RD$)
15,001 a 20,000

NIVEL EDUCATIVO
Secundario o medio

NACIONALIDAD
Dominicano/a

¿CUÁNTOS AÑOS TIENE VIVIENDO EN LA COMUNIDAD?
Entre 11 y 15

SIN INCLUIR A USTED, LISTA DE PERSONAS QUE FORMAN PARTE DEL HOGAR:

Parentesco	Sexo	Edad
Esposo/a o marido (Cuando esta casado)		32
Hijo/a	Femenino	10

AGUA, SANEAMIENTO Y SALUD

¿CÓMO OBTIENE EL AGUA QUE CONSUME PARA TOMAR Y COCINAR?

a) Botellones ✓
b) Camión tanque
c) Llave de otra vivienda
d) Llave en la vivienda
e) Lluvia
f) Pozo propio
g) Pozo público
h) Río o arroyo
i) Otro

¿CÓMO OBTIENE EL AGUA QUE CONSUME PARA TOMAR Y COCINAR?

a) Botellones
b) Camión tanque
c) Cisterna
d) Llave de otra vivienda
e) Llave en la vivienda ✓
f) Llave pública
g) Lluvia
h) Pozo propio
i) Pozo público
j) Río o arroyo
k) Otro

¿QUÉ TIPO DE SERVICIO SANITARIO TIENE ESTE HOGAR?

Inodoro

¿LOS RESIDUOS DEL SERVICIO SANITARIO TERMINAN EN?

Pozo séptico

¿CÓMO SE DESHACEN DE LA BASURA?

La queman

¿DÓNDE ACUDE CUANDO SE ENFERMA USTED O ALGÚN MIEMBRO DE LA FAMILIA?

Centro público de atención primaria

¿A QUÉ DISTANCIA SE ENCUENTRA EL CENTRO DE SALUD MÁS CERCANO?

Entre cinco (5) y diez (10) kilómetros

¿A QUÉ DISTANCIA SE ENCUENTRA EL CENTRO DE SALUD MÁS CERCANO?

a) Chikungunya
b) Cólera
c) Covid-19
d) Dengue
e) Diabetes
f) Enfermedad cardiovascular
g) Enfermedad de la piel
h) Enfermedad gastrointestinal
i) Enfermedad respiratoria aguda
j) Leptospirosis
k) Parasitismo
l) Piquiña o escabiosis
m) Presión sanguínea ✓
n) Tumores cancerígenos
o) Otro

Tienen seguro médico en la familia:

Si

Tipo de seguro:

Subsidiado (Senasa pagado totalmente por el gobierno)

SITUACIÓN AMBIENTAL Y SOCIAL

¿CUÁLES DE LAS SIGUIENTES FUENTES DE CONTAMINACIÓN AFECTAN A SU HOGAR?

a) Acumulación de basura ✓
b) Aguas estancadas ✓
c) Bomba de gasolina
d) Cañada con basura o agua contaminada
e) Desechos o residuos de fábrica, taller, hospital
f) Envasadora de gas
g) Fábrica de productos químicos
h) Humo o gases de fábrica
i) Música alta de bares, colmados o vecinos
j) Pocilga o granja ✓
k) Polvo por calles o carreteras sin pavimentar ✓
l) Quema de Basura
m) Ruido de vehículos y motores
n) Ruidos de fábrica o taller
o) Ruidos y/o humos de planta eléctrica
p) Vertederos cerca de viviendas
q) Otro

¿CUÁLES DE LAS SIGUIENTES AMENAZAS AFECTAN A SU HOGAR?

a) Ciclones
b) Derrumbes o deslizamiento de tierra
c) Desprendimiento de rocas Hundimiento de tierra
d) Incendios forestales
e) Inundaciones
f) Lluvias torrenciales ✓
g) Sequía
h) Terremotos
i) Tornados
j) Otro

CUÁLES CREE USTED QUE SON LAS NECESIDADES MÁS SENTIDAS EN SU COMUNIDAD:

a) Oportunidades de empleo ✓
b) Servicio de agua
c) Energía eléctrica
d) Acceso a servicios hospitalarios ✓
e) Acceso a servicios educativos y formación técnica ✓
f) Otro

CUÁLES CREE USTED QUE SON LOS PROBLEMAS QUE ACTUALMENTE AFECTAN MÁS A SU COMUNIDAD:

a) Delincuencia
b) Relaciones conflictivas con extranjeros
c) Drogadicción
d) Alcoholismo
e) Embarazo de adolescentes
f) Otro

PERCEPCIÓN DEL PROYECTO

¿CONOCE QUÉ SON LAS ENERGÍAS RENOVABLES?

No

¿SABES SOBRE EL PROYECTO QUE SE LLEVARÁ A CABO EN LOS TERRENOS CERCANOS A TU COMUNIDAD?

No

SI CONOCES EL PROYECTO, ¿PUEDES COMPARTIR QUÉ INFORMACIÓN TIENES HASTA EL MOMENTO?

¿EL TERRENO DEL PROYECTO ES UTILIZADO POR MORADORES DE ESTA COMUNIDAD?

No

¿EXISTEN ASPECTOS DE LA COMUNIDAD O EL VECINDARIO VALORAN Y ESPERAN QUE NO CAMBIEN DEBIDO AL PROYECTO?

No

¿CONOCE QUÉ SON LAS ENERGÍAS RENOVABLES?

a) Mejora de la infraestructura local	
b) Creación de empleos	
c) Mejora en la calidad de vida	
d) Oportunidades de comercio o negocios locales	✓
e) Que ese terreno no sea usado como punto de droga	✓
f) Que ese terreno no sea usado para facilitar la huida de delincuentes	✓
g) Otro:	

¿TIENES ALGUNA PREOCUPACIÓN O INQUIETUD EN RELACIÓN CON EL DESARROLLO DEL PROYECTO?

No

¿ESTARÍAS INTERESADO/A EN PARTICIPAR EN REUNIONES RELACIONADAS CON EL DESARROLLO DEL PROYECTO?

No

¿CÓMO PREFERIRÍAS RECIBIR INFORMACIÓN SOBRE EL PROYECTO Y SUS AVANCES?

a) Reuniones comunitarias	✓
b) Folletos informativos	
c) Redes sociales	
d) Otro	

¿CREES QUE EL PROYECTO TENDRÁ IMPACTO AMBIENTAL EN ESTA ZONA?

No

¿CÓMO CALIFICARÍAS ESTE IMPACTO?

¿TIENES ALGUNA HABILIDAD O EXPERIENCIA QUE CREES QUE PODRÍA SER BENEFICIOSA PARA LA COMUNIDAD EN RELACIÓN CON ESTE PROYECTO?

No

CON LA INFORMACIÓN QUE TIENE SOBRE ESTE PROYECTO, USTED:

Esta de acuerdo con su ejecución

Nombre y Apellido: José Guzmán
Número telefónico: 8092894788
Zona:
Provincia: María Trinidad Sánchez

Municipio: Cabrera
Sección: Abreu
Otra Zona:

DATOS DEMOGRÁFICOS

EDAD
56

RANGO DE EDAD
50 a 59

SEXO
Masculino

ESTADO CIVIL
Casado (a)

¿TRABAJA USTED ACTUALMENTE?
No

SI TRABAJA, TIPO DE TRABAJO

SI ES OTRO, ESPECIFIQUE

SI NO TRABAJA, ¿CUÁL ES SU CONDICIÓN?
Rentista

SI ES OTRO, ESPECIFIQUE

¿QUIÉN O QUIÉNES APORTAN LOS PRINCIPALES INGRESOS DE ESTE HOGAR?

- a) La misma persona encuestada ✓
- b) Padre
- c) Madre
- d) Hijo (a) ✓
- e) Pareja
- f) Amigo/a que reside en la casa
- g) Otro familiar que reside en la casa
- h) Familiares residentes en el exterior
- i) Programas sociales del gobierno
- j) Otro

SI LA PERSONA QUE APORTA MÁS INGRESOS AL HOGAR ES DIFERENTE A LA ENTREVISTADA, ¿CUÁL ES SU OCUPACIÓN?

- a) Agricultor o ganadero
- b) Comerciante o micro-empresario
- c) Empleado u obrero del gobierno central o municipal
- d) Empleado u obrero de empresas privadas
- e) Empleador o patrón (jefe de empresa)
- f) No profesional que trabaja por cuenta propia ✓
- g) Profesional o técnico que trabaja por cuenta propia
- h) Servicio doméstico
- i) Trabajado(a) para un familiar o no familiar sin salario
- j) Otro

¿APROXIMADAMENTE CUÁNTO ES EL GASTO MENSUAL DE SU HOGAR? (RD$)
15,001 a 20,000

NIVEL EDUCATIVO
Secundario o medio

NACIONALIDAD
Dominicano/a

¿CUÁNTOS AÑOS TIENE VIVIENDO EN LA COMUNIDAD?
Entre 11 y 15

SIN INCLUIR A USTED, LISTA DE PERSONAS QUE FORMAN PARTE DEL HOGAR:

Parentesco	Sexo	Edad
Hijo/a	Masculino	21
Hijo/a	Femenino	15
Otro	Femenino	58

AGUA, SANEAMIENTO Y SALUD

¿CÓMO OBTIENE EL AGUA QUE CONSUME PARA TOMAR Y COCINAR?

a) Botellones ✓
b) Camión tanque
c) Llave de otra vivienda
d) Llave en la vivienda
e) Lluvia
f) Pozo propio
g) Pozo público
h) Río o arroyo
i) Otro

¿CÓMO OBTIENE EL AGUA QUE CONSUME PARA TOMAR Y COCINAR?

a) Botellones
b) Camión tanque
c) Cisterna
d) Llave de otra vivienda
e) Llave en la vivienda ✓
f) Llave pública
g) Lluvia
h) Pozo propio
i) Pozo público
j) Río o arroyo
k) Otro

¿QUÉ TIPO DE SERVICIO SANITARIO TIENE ESTE HOGAR?

Inodoro

¿LOS RESIDUOS DEL SERVICIO SANITARIO TERMINAN EN?

Pozo séptico

¿CÓMO SE DESHACEN DE LA BASURA?

La recoge el ayuntamiento

¿DÓNDE ACUDE CUANDO SE ENFERMA USTED O ALGÚN MIEMBRO DE LA FAMILIA?

Centro público de atención primaria

¿A QUÉ DISTANCIA SE ENCUENTRA EL CENTRO DE SALUD MÁS CERCANO?

Un (1) kilómetro o menos

¿A QUÉ DISTANCIA SE ENCUENTRA EL CENTRO DE SALUD MÁS CERCANO?

a) Chikungunya
b) Cólera
c) Covid-19
d) Dengue
e) Diabetes
f) Enfermedad cardiovascular
g) Enfermedad de la piel
h) Enfermedad gastrointestinal
i) Enfermedad respiratoria aguda
j) Leptospirosis
k) Parasitismo
l) Piquiña o escabiosis
m) Presión sanguínea ✓
n) Tumores cancerígenos
o) Otro

Tienen seguro médico en la familia:

Si

Tipo de seguro:

Subsidiado (Senasa pagado totalmente por el gobierno)

SITUACIÓN AMBIENTAL Y SOCIAL

¿CUÁLES DE LAS SIGUIENTES FUENTES DE CONTAMINACIÓN AFECTAN A SU HOGAR?

a) Acumulación de basura
b) Aguas estancadas
c) Bomba de gasolina
d) Cañada con basura o agua contaminada
e) Desechos o residuos de fábrica, taller, hospital
f) Envasadora de gas
g) Fábrica de productos químicos
h) Humo o gases de fábrica
i) Música alta de bares, colmados o vecinos
j) Pocilga o granja
k) Polvo por calles o carreteras sin pavimentar ✓
l) Quema de Basura
m) Ruido de vehículos y motores
n) Ruidos de fábrica o taller
o) Ruidos y/o humos de planta eléctrica
p) Vertederos cerca de viviendas
q) Otro

¿CUÁLES DE LAS SIGUIENTES AMENAZAS AFECTAN A SU HOGAR?

a) Ciclones
b) Derrumbes o deslizamiento de tierra
c) Desprendimiento de rocas Hundimiento de tierra
d) Incendios forestales
e) Inundaciones
f) Lluvias torrenciales ✓
g) Sequía
h) Terremotos
i) Tornados
j) Otro

CUÁLES CREE USTED QUE SON LAS NECESIDADES MÁS SENTIDAS EN SU COMUNIDAD:

a) Oportunidades de empleo ✓
b) Servicio de agua
c) Energía eléctrica
d) Acceso a servicios hospitalarios ✓
e) Acceso a servicios educativos y formación técnica ✓
f) Otro

CUÁLES CREE USTED QUE SON LOS PROBLEMAS QUE ACTUALMENTE AFECTAN MÁS A SU COMUNIDAD:

a) Delincuencia
b) Relaciones conflictivas con extranjeros
c) Drogadicción
d) Alcoholismo
e) Embarazo de adolescentes
f) Otro

PERCEPCIÓN DEL PROYECTO

¿CONOCE QUÉ SON LAS ENERGÍAS RENOVABLES?

Si

¿SABES SOBRE EL PROYECTO QUE SE LLEVARÁ A CABO EN LOS TERRENOS CERCANOS A TU COMUNIDAD?

No

SI CONOCES EL PROYECTO, ¿PUEDES COMPARTIR QUÉ INFORMACIÓN TIENES HASTA EL MOMENTO?

¿EL TERRENO DEL PROYECTO ES UTILIZADO POR MORADORES DE ESTA COMUNIDAD?

No

¿EXISTEN ASPECTOS DE LA COMUNIDAD O EL VECINDARIO VALORAN Y ESPERAN QUE NO CAMBIEN DEBIDO AL PROYECTO?

No

¿CONOCE QUÉ SON LAS ENERGÍAS RENOVABLES?

a) Mejora de la infraestructura local	
b) Creación de empleos	✓
c) Mejora en la calidad de vida	
d) Oportunidades de comercio o negocios locales	✓
e) Que ese terreno no sea usado como punto de droga	✓
f) Que ese terreno no sea usado para facilitar la huida de delincuentes	✓
g) Otro:	

¿TIENES ALGUNA PREOCUPACIÓN O INQUIETUD EN RELACIÓN CON EL DESARROLLO DEL PROYECTO?

No

¿ESTARÍAS INTERESADO/A EN PARTICIPAR EN REUNIONES RELACIONADAS CON EL DESARROLLO DEL PROYECTO?

No

¿CÓMO PREFERIRÍAS RECIBIR INFORMACIÓN SOBRE EL PROYECTO Y SUS AVANCES?

a) Reuniones comunitarias	✓
b) Folletos informativos	
c) Redes sociales	
d) Otro	

¿CREES QUE EL PROYECTO TENDRÁ IMPACTO AMBIENTAL EN ESTA ZONA?

No

¿CÓMO CALIFICARÍAS ESTE IMPACTO?

¿TIENES ALGUNA HABILIDAD O EXPERIENCIA QUE CREES QUE PODRÍA SER BENEFICIOSA PARA LA COMUNIDAD EN RELACIÓN CON ESTE PROYECTO?

No

CON LA INFORMACIÓN QUE TIENE SOBRE ESTE PROYECTO, USTED:

Esta de acuerdo con su ejecución

Nombre y Apellido: Sonia Acosta
Número telefónico: NC
Zona:
Provincia: María Trinidad Sánchez

Municipio: Cabrera
Sección: Abreu
Otra Zona:

DATOS DEMOGRÁFICOS

EDAD
56

RANGO DE EDAD
50 a 59

SEXO
Femenino

ESTADO CIVIL
Separado (a) de unión libre

¿TRABAJA USTED ACTUALMENTE?
No

SI TRABAJA, TIPO DE TRABAJO

SI ES OTRO, ESPECIFIQUE

SI NO TRABAJA, ¿CUÁL ES SU CONDICIÓN?
Cuidado del hogar

SI ES OTRO, ESPECIFIQUE

¿QUIÉN O QUIÉNES APORTAN LOS PRINCIPALES INGRESOS DE ESTE HOGAR?

a) La misma persona encuestada
b) Padre
c) Madre
d) Hijo (a) ✓
e) Pareja
f) Amigo/a que reside en la casa
g) Otro familiar que reside en la casa
h) Familiares residentes en el exterior ✓
i) Programas sociales del gobierno
j) Otro

SI LA PERSONA QUE APORTA MÁS INGRESOS AL HOGAR ES DIFERENTE A LA ENTREVISTADA, ¿CUÁL ES SU OCUPACIÓN?

a) Agricultor o ganadero
b) Comerciante o micro-empresario
c) Empleado u obrero del gobierno central o municipal
d) Empleado u obrero de empresas privadas
e) Empleador o patrón (jefe de empresa)
f) No profesional que trabaja por cuenta propia ✓
g) Profesional o técnico que trabaja por cuenta propia
h) Servicio doméstico
i) Trabajado(a) para un familiar o no familiar sin salario
j) Otro

¿APROXIMADAMENTE CUÁNTO ES EL GASTO MENSUAL DE SU HOGAR? (RD$)
15,001 a 20,000

NIVEL EDUCATIVO
Universitario

NACIONALIDAD
Dominicano/a

¿CUÁNTOS AÑOS TIENE VIVIENDO EN LA COMUNIDAD?
Entre 11 y 15

SIN INCLUIR A USTED, LISTA DE PERSONAS QUE FORMAN PARTE DEL HOGAR:

Parentesco	Sexo	Edad
Madre	Femenino	75

AGUA, SANEAMIENTO Y SALUD

¿CÓMO OBTIENE EL AGUA QUE CONSUME PARA TOMAR Y COCINAR?

a) Botellones ✓
b) Camión tanque
c) Llave de otra vivienda
d) Llave en la vivienda
e) Lluvia
f) Pozo propio
g) Pozo público
h) Río o arroyo
i) Otro

¿CÓMO OBTIENE EL AGUA QUE CONSUME PARA TOMAR Y COCINAR?

a) Botellones
b) Camión tanque
c) Cisterna
d) Llave de otra vivienda
e) Llave en la vivienda ✓
f) Llave pública
g) Lluvia
h) Pozo propio
i) Pozo público
j) Río o arroyo
k) Otro

¿QUÉ TIPO DE SERVICIO SANITARIO TIENE ESTE HOGAR?

Inodoro

¿LOS RESIDUOS DEL SERVICIO SANITARIO TERMINAN EN?

Pozo séptico

¿CÓMO SE DESHACEN DE LA BASURA?

La recoge el ayuntamiento

¿DÓNDE ACUDE CUANDO SE ENFERMA USTED O ALGÚN MIEMBRO DE LA FAMILIA?

Centro público de atención primaria

¿A QUÉ DISTANCIA SE ENCUENTRA EL CENTRO DE SALUD MÁS CERCANO?

Un (1) kilómetro o menos

¿A QUÉ DISTANCIA SE ENCUENTRA EL CENTRO DE SALUD MÁS CERCANO?

a) Chikungunya
b) Cólera
c) Covid-19
d) Dengue
e) Diabetes
f) Enfermedad cardiovascular
g) Enfermedad de la piel
h) Enfermedad gastrointestinal
i) Enfermedad respiratoria aguda
j) Leptospirosis
k) Parasitismo
l) Piquiña o escabiosis
m) Presión sanguínea ✓
n) Tumores cancerígenos
o) Otro

Tienen seguro médico en la familia:

Si

Tipo de seguro:

Subsidiado (Senasa pagado totalmente por el gobierno)

SITUACIÓN AMBIENTAL Y SOCIAL

¿CUÁLES DE LAS SIGUIENTES FUENTES DE CONTAMINACIÓN AFECTAN A SU HOGAR?

a) Acumulación de basura
b) Aguas estancadas
c) Bomba de gasolina
d) Cañada con basura o agua contaminada
e) Desechos o residuos de fábrica, taller, hospital
f) Envasadora de gas
g) Fábrica de productos químicos
h) Humo o gases de fábrica
i) Música alta de bares, colmados o vecinos
j) Pocilga o granja
k) Polvo por calles o carreteras sin pavimentar ✓
l) Quema de Basura
m) Ruido de vehículos y motores
n) Ruidos de fábrica o taller
o) Ruidos y/o humos de planta eléctrica
p) Vertederos cerca de viviendas
q) Otro

¿CUÁLES DE LAS SIGUIENTES AMENAZAS AFECTAN A SU HOGAR?

a) Ciclones
b) Derrumbes o deslizamiento de tierra
c) Desprendimiento de rocas Hundimiento de tierra
d) Incendios forestales
e) Inundaciones
f) Lluvias torrenciales ✓
g) Sequía
h) Terremotos
i) Tornados
j) Otro

CUÁLES CREE USTED QUE SON LAS NECESIDADES MÁS SENTIDAS EN SU COMUNIDAD:

a) Oportunidades de empleo ✓
b) Servicio de agua
c) Energía eléctrica
d) Acceso a servicios hospitalarios ✓
e) Acceso a servicios educativos y formación técnica ✓
f) Otro

CUÁLES CREE USTED QUE SON LOS PROBLEMAS QUE ACTUALMENTE AFECTAN MÁS A SU COMUNIDAD:

a) Delincuencia
b) Relaciones conflictivas con extranjeros
c) Drogadicción
d) Alcoholismo
e) Embarazo de adolescentes ✓
f) Otro

PERCEPCIÓN DEL PROYECTO

¿CONOCE QUÉ SON LAS ENERGÍAS RENOVABLES?

Si

¿SABES SOBRE EL PROYECTO QUE SE LLEVARÁ A CABO EN LOS TERRENOS CERCANOS A TU COMUNIDAD?

No

SI CONOCES EL PROYECTO, ¿PUEDES COMPARTIR QUÉ INFORMACIÓN TIENES HASTA EL MOMENTO?

¿EL TERRENO DEL PROYECTO ES UTILIZADO POR MORADORES DE ESTA COMUNIDAD?

No

¿EXISTEN ASPECTOS DE LA COMUNIDAD O EL VECINDARIO VALORAN Y ESPERAN QUE NO CAMBIEN DEBIDO AL PROYECTO?

No

¿CONOCE QUÉ SON LAS ENERGÍAS RENOVABLES?

a) Mejora de la infraestructura local
b) Creación de empleos
c) Mejora en la calidad de vida
d) Oportunidades de comercio o negocios locales ✓
e) Que ese terreno no sea usado como punto de droga ✓
f) Que ese terreno no sea usado para facilitar la huida de delincuentes
g) Otro:

¿TIENES ALGUNA PREOCUPACIÓN O INQUIETUD EN RELACIÓN CON EL DESARROLLO DEL PROYECTO?

No

¿ESTARÍAS INTERESADO/A EN PARTICIPAR EN REUNIONES RELACIONADAS CON EL DESARROLLO DEL PROYECTO?

No

¿CÓMO PREFERIRÍAS RECIBIR INFORMACIÓN SOBRE EL PROYECTO Y SUS AVANCES?

a) Reuniones comunitarias ✓
b) Folletos informativos
c) Redes sociales
d) Otro

¿CREES QUE EL PROYECTO TENDRÁ IMPACTO AMBIENTAL EN ESTA ZONA?

No

¿CÓMO CALIFICARÍAS ESTE IMPACTO?

¿TIENES ALGUNA HABILIDAD O EXPERIENCIA QUE CREES QUE PODRÍA SER BENEFICIOSA PARA LA COMUNIDAD EN RELACIÓN CON ESTE PROYECTO?

No

CON LA INFORMACIÓN QUE TIENE SOBRE ESTE PROYECTO, USTED:

Esta de acuerdo con su ejecución

Nombre y Apellido: Jacobo Feliz
Número telefónico: NC
Zona:
Provincia: María Trinidad Sánchez

Municipio: Cabrera
Sección: Abreu
Otra Zona:

DATOS DEMOGRÁFICOS

EDAD
46

RANGO DE EDAD
40 a 49

SEXO
Masculino

ESTADO CIVIL
Unido (a)

¿TRABAJA USTED ACTUALMENTE?
Si

SI TRABAJA, TIPO DE TRABAJO
No profesional que trabaja por cuenta propia

SI ES OTRO, ESPECIFIQUE

SI NO TRABAJA, ¿CUÁL ES SU CONDICIÓN?

SI ES OTRO, ESPECIFIQUE

¿QUIÉN O QUIÉNES APORTAN LOS PRINCIPALES INGRESOS DE ESTE HOGAR?

a) La misma persona encuestada
b) Padre
c) Madre
d) Hijo (a)
e) Pareja
f) Amigo/a que reside en la casa
g) Otro familiar que reside en la casa
h) Familiares residentes en el exterior ✓
i) Programas sociales del gobierno
j) Otro

SI LA PERSONA QUE APORTA MÁS INGRESOS AL HOGAR ES DIFERENTE A LA ENTREVISTADA, ¿CUÁL ES SU OCUPACIÓN?

a) Agricultor o ganadero
b) Comerciante o micro-empresario
c) Empleado u obrero del gobierno central o municipal
d) Empleado u obrero de empresas privadas ✓
e) Empleador o patrón (jefe de empresa)
f) No profesional que trabaja por cuenta propia
g) Profesional o técnico que trabaja por cuenta propia
h) Servicio doméstico
i) Trabajado(a) para un familiar o no familiar sin salario
j) Otro

¿APROXIMADAMENTE CUÁNTO ES EL GASTO MENSUAL DE SU HOGAR? (RD$)
15,001 a 20,000

NIVEL EDUCATIVO
Secundario o medio

NACIONALIDAD
Dominicano/a

¿CUÁNTOS AÑOS TIENE VIVIENDO EN LA COMUNIDAD?
Entre 11 y 15

SIN INCLUIR A USTED, LISTA DE PERSONAS QUE FORMAN PARTE DEL HOGAR:

Parentesco	Sexo	Edad

AGUA, SANEAMIENTO Y SALUD

¿CÓMO OBTIENE EL AGUA QUE CONSUME PARA TOMAR Y COCINAR?

a) Botellones ✓
b) Camión tanque ✓
c) Llave de otra vivienda
d) Llave en la vivienda
e) Lluvia
f) Pozo propio
g) Pozo público
h) Río o arroyo
i) Otro

¿CÓMO OBTIENE EL AGUA QUE CONSUME PARA TOMAR Y COCINAR?

a) Botellones
b) Camión tanque
c) Cisterna
d) Llave de otra vivienda
e) Llave en la vivienda ✓
f) Llave pública
g) Lluvia
h) Pozo propio
i) Pozo público
j) Río o arroyo
k) Otro

¿QUÉ TIPO DE SERVICIO SANITARIO TIENE ESTE HOGAR?

Inodoro

¿LOS RESIDUOS DEL SERVICIO SANITARIO TERMINAN EN?

Pozo séptico

¿CÓMO SE DESHACEN DE LA BASURA?

La recoge el ayuntamiento

¿DÓNDE ACUDE CUANDO SE ENFERMA USTED O ALGÚN MIEMBRO DE LA FAMILIA?

Centro público de atención primaria

¿A QUÉ DISTANCIA SE ENCUENTRA EL CENTRO DE SALUD MÁS CERCANO?

Un (1) kilómetro o menos

¿A QUÉ DISTANCIA SE ENCUENTRA EL CENTRO DE SALUD MÁS CERCANO?

a) Chikungunya
b) Cólera
c) Covid-19
d) Dengue
e) Diabetes
f) Enfermedad cardiovascular
g) Enfermedad de la piel
h) Enfermedad gastrointestinal
i) Enfermedad respiratoria aguda
j) Leptospirosis
k) Parasitismo
l) Piquiña o escabiosis
m) Presión sanguínea ✓
n) Tumores cancerígenos
o) Otro

Tienen seguro médico en la familia:

Si

Tipo de seguro:

Subsidiado (Senasa pagado totalmente por el gobierno)

SITUACIÓN AMBIENTAL Y SOCIAL

¿CUÁLES DE LAS SIGUIENTES FUENTES DE CONTAMINACIÓN AFECTAN A SU HOGAR?

a) Acumulación de basura
b) Aguas estancadas
c) Bomba de gasolina
d) Cañada con basura o agua contaminada ✓
e) Desechos o residuos de fábrica, taller, hospital
f) Envasadora de gas
g) Fábrica de productos químicos
h) Humo o gases de fábrica
i) Música alta de bares, colmados o vecinos
j) Pocilga o granja
k) Polvo por calles o carreteras sin pavimentar
l) Quema de Basura
m) Ruido de vehículos y motores ✓
n) Ruidos de fábrica o taller
o) Ruidos y/o humos de planta eléctrica
p) Vertederos cerca de viviendas
q) Otro

¿CUÁLES DE LAS SIGUIENTES AMENAZAS AFECTAN A SU HOGAR?

a) Ciclones
b) Derrumbes o deslizamiento de tierra
c) Desprendimiento de rocas Hundimiento de tierra
d) Incendios forestales
e) Inundaciones
f) Lluvias torrenciales ✓
g) Sequía
h) Terremotos
i) Tornados
j) Otro

CUÁLES CREE USTED QUE SON LAS NECESIDADES MÁS SENTIDAS EN SU COMUNIDAD:

a) Oportunidades de empleo
b) Servicio de agua
c) Energía eléctrica
d) Acceso a servicios hospitalarios ✓
e) Acceso a servicios educativos y formación técnica ✓
f) Otro

CUÁLES CREE USTED QUE SON LOS PROBLEMAS QUE ACTUALMENTE AFECTAN MÁS A SU COMUNIDAD:

a) Delincuencia
b) Relaciones conflictivas con extranjeros
c) Drogadicción
d) Alcoholismo
e) Embarazo de adolescentes ✓
f) Otro

PERCEPCIÓN DEL PROYECTO

¿CONOCE QUÉ SON LAS ENERGÍAS RENOVABLES?

No

¿SABES SOBRE EL PROYECTO QUE SE LLEVARÁ A CABO EN LOS TERRENOS CERCANOS A TU COMUNIDAD?

No

SI CONOCES EL PROYECTO, ¿PUEDES COMPARTIR QUÉ INFORMACIÓN TIENES HASTA EL MOMENTO?

¿EL TERRENO DEL PROYECTO ES UTILIZADO POR MORADORES DE ESTA COMUNIDAD?

No

¿EXISTEN ASPECTOS DE LA COMUNIDAD O EL VECINDARIO VALORAN Y ESPERAN QUE NO CAMBIEN DEBIDO AL PROYECTO?

No

¿CONOCE QUÉ SON LAS ENERGÍAS RENOVABLES?

a) Mejora de la infraestructura local	
b) Creación de empleos	
c) Mejora en la calidad de vida	
d) Oportunidades de comercio o negocios locales	✓
e) Que ese terreno no sea usado como punto de droga	✓
f) Que ese terreno no sea usado para facilitar la huida de delincuentes	✓
g) Otro:	

¿TIENES ALGUNA PREOCUPACIÓN O INQUIETUD EN RELACIÓN CON EL DESARROLLO DEL PROYECTO?

No

¿ESTARÍAS INTERESADO/A EN PARTICIPAR EN REUNIONES RELACIONADAS CON EL DESARROLLO DEL PROYECTO?

No

¿CÓMO PREFERIRÍAS RECIBIR INFORMACIÓN SOBRE EL PROYECTO Y SUS AVANCES?

a) Reuniones comunitarias	✓
b) Folletos informativos	
c) Redes sociales	
d) Otro	

¿CREES QUE EL PROYECTO TENDRÁ IMPACTO AMBIENTAL EN ESTA ZONA?

No

¿CÓMO CALIFICARÍAS ESTE IMPACTO?

¿TIENES ALGUNA HABILIDAD O EXPERIENCIA QUE CREES QUE PODRÍA SER BENEFICIOSA PARA LA COMUNIDAD EN RELACIÓN CON ESTE PROYECTO?

No

CON LA INFORMACIÓN QUE TIENE SOBRE ESTE PROYECTO, USTED:

Esta de acuerdo con su ejecución

Nombre y Apellido: Jenny Martínez
Número telefónico: NC
Zona:
Provincia: María Trinidad Sánchez

Municipio: Cabrera
Sección: Abreu
Otra Zona:

DATOS DEMOGRÁFICOS

EDAD
26

RANGO DE EDAD
20 a 29

SEXO
Femenino

ESTADO CIVIL
Unido (a)

¿TRABAJA USTED ACTUALMENTE?
Si

SI TRABAJA, TIPO DE TRABAJO
Empleado u obrero de empresas privadas

SI ES OTRO, ESPECIFIQUE

SI NO TRABAJA, ¿CUÁL ES SU CONDICIÓN?

SI ES OTRO, ESPECIFIQUE

¿QUIÉN O QUIÉNES APORTAN LOS PRINCIPALES INGRESOS DE ESTE HOGAR?

a) La misma persona encuestada ✓
b) Padre
c) Madre
d) Hijo (a)
e) Pareja ✓
f) Amigo/a que reside en la casa
g) Otro familiar que reside en la casa
h) Familiares residentes en el exterior
i) Programas sociales del gobierno
j) Otro

SI LA PERSONA QUE APORTA MÁS INGRESOS AL HOGAR ES DIFERENTE A LA ENTREVISTADA, ¿CUÁL ES SU OCUPACIÓN?

a) Agricultor o ganadero
b) Comerciante o micro-empresario
c) Empleado u obrero del gobierno central o municipal
d) Empleado u obrero de empresas privadas
e) Empleador o patrón (jefe de empresa)
f) No profesional que trabaja por cuenta propia
g) Profesional o técnico que trabaja por cuenta propia
h) Servicio doméstico
i) Trabajado(a) para un familiar o no familiar sin salario
j) Otro

¿APROXIMADAMENTE CUÁNTO ES EL GASTO MENSUAL DE SU HOGAR? (RD$)
15,001 a 20,000

NIVEL EDUCATIVO
Secundario o medio

NACIONALIDAD
Dominicano/a

¿CUÁNTOS AÑOS TIENE VIVIENDO EN LA COMUNIDAD?
Entre 6 y 10

SIN INCLUIR A USTED, LISTA DE PERSONAS QUE FORMAN PARTE DEL HOGAR:

Parentesco	Sexo	Edad
Hijo/a	Femenino	2
Otro	Masculino	30

AGUA, SANEAMIENTO Y SALUD

¿CÓMO OBTIENE EL AGUA QUE CONSUME PARA TOMAR Y COCINAR?

a) Botellones ✓
b) Camión tanque
c) Llave de otra vivienda
d) Llave en la vivienda
e) Lluvia
f) Pozo propio
g) Pozo público
h) Río o arroyo
i) Otro

¿CÓMO OBTIENE EL AGUA QUE CONSUME PARA TOMAR Y COCINAR?

a) Botellones
b) Camión tanque
c) Cisterna
d) Llave de otra vivienda
e) Llave en la vivienda ✓
f) Llave pública
g) Lluvia
h) Pozo propio
i) Pozo público
j) Río o arroyo
k) Otro

¿QUÉ TIPO DE SERVICIO SANITARIO TIENE ESTE HOGAR?

Inodoro

¿LOS RESIDUOS DEL SERVICIO SANITARIO TERMINAN EN?

Pozo séptico

¿CÓMO SE DESHACEN DE LA BASURA?

La recoge el ayuntamiento

¿DÓNDE ACUDE CUANDO SE ENFERMA USTED O ALGÚN MIEMBRO DE LA FAMILIA?

Hospital público

¿A QUÉ DISTANCIA SE ENCUENTRA EL CENTRO DE SALUD MÁS CERCANO?

Un (1) kilómetro o menos

¿A QUÉ DISTANCIA SE ENCUENTRA EL CENTRO DE SALUD MÁS CERCANO?

a) Chikungunya
b) Cólera
c) Covid-19
d) Dengue
e) Diabetes
f) Enfermedad cardiovascular
g) Enfermedad de la piel
h) Enfermedad gastrointestinal
i) Enfermedad respiratoria aguda
j) Leptospirosis
k) Parasitismo
l) Piquiña o escabiosis
m) Presión sanguínea ✓
n) Tumores cancerígenos
o) Otro

Tienen seguro médico en la familia:

Si

Tipo de seguro:

Subsidiado (Senasa pagado totalmente por el gobierno)

SITUACIÓN AMBIENTAL Y SOCIAL

¿CUÁLES DE LAS SIGUIENTES FUENTES DE CONTAMINACIÓN AFECTAN A SU HOGAR?

a) Acumulación de basura ✓
b) Aguas estancadas
c) Bomba de gasolina
d) Cañada con basura o agua contaminada
e) Desechos o residuos de fábrica, taller, hospital
f) Envasadora de gas
g) Fábrica de productos químicos
h) Humo o gases de fábrica
i) Música alta de bares, colmados o vecinos
j) Pocilga o granja
k) Polvo por calles o carreteras sin pavimentar ✓
l) Quema de Basura
m) Ruido de vehículos y motores
n) Ruidos de fábrica o taller
o) Ruidos y/o humos de planta eléctrica
p) Vertederos cerca de viviendas
q) Otro

¿CUÁLES DE LAS SIGUIENTES AMENAZAS AFECTAN A SU HOGAR?

a) Ciclones
b) Derrumbes o deslizamiento de tierra
c) Desprendimiento de rocas Hundimiento de tierra
d) Incendios forestales
e) Inundaciones
f) Lluvias torrenciales ✓
g) Sequía
h) Terremotos
i) Tornados
j) Otro

CUÁLES CREE USTED QUE SON LAS NECESIDADES MÁS SENTIDAS EN SU COMUNIDAD:

a) Oportunidades de empleo ✓
b) Servicio de agua
c) Energía eléctrica
d) Acceso a servicios hospitalarios
e) Acceso a servicios educativos y formación técnica ✓
f) Otro

CUÁLES CREE USTED QUE SON LOS PROBLEMAS QUE ACTUALMENTE AFECTAN MÁS A SU COMUNIDAD:

a) Delincuencia
b) Relaciones conflictivas con extranjeros
c) Drogadicción
d) Alcoholismo
e) Embarazo de adolescentes ✓
f) Otro

PERCEPCIÓN DEL PROYECTO

¿CONOCE QUÉ SON LAS ENERGÍAS RENOVABLES?

No

¿SABES SOBRE EL PROYECTO QUE SE LLEVARÁ A CABO EN LOS TERRENOS CERCANOS A TU COMUNIDAD?

No

SI CONOCES EL PROYECTO, ¿PUEDES COMPARTIR QUÉ INFORMACIÓN TIENES HASTA EL MOMENTO?

¿EL TERRENO DEL PROYECTO ES UTILIZADO POR MORADORES DE ESTA COMUNIDAD?

No

¿EXISTEN ASPECTOS DE LA COMUNIDAD O EL VECINDARIO VALORAN Y ESPERAN QUE NO CAMBIEN DEBIDO AL PROYECTO?

No

¿CONOCE QUÉ SON LAS ENERGÍAS RENOVABLES?

a) Mejora de la infraestructura local	
b) Creación de empleos	
c) Mejora en la calidad de vida	
d) Oportunidades de comercio o negocios locales	
e) Que ese terreno no sea usado como punto de droga	✓
f) Que ese terreno no sea usado para facilitar la huida de delincuentes	✓
g) Otro:	

¿TIENES ALGUNA PREOCUPACIÓN O INQUIETUD EN RELACIÓN CON EL DESARROLLO DEL PROYECTO?

No

¿ESTARÍAS INTERESADO/A EN PARTICIPAR EN REUNIONES RELACIONADAS CON EL DESARROLLO DEL PROYECTO?

No

¿CÓMO PREFERIRÍAS RECIBIR INFORMACIÓN SOBRE EL PROYECTO Y SUS AVANCES?

a) Reuniones comunitarias	✓
b) Folletos informativos	
c) Redes sociales	
d) Otro	

¿CREES QUE EL PROYECTO TENDRÁ IMPACTO AMBIENTAL EN ESTA ZONA?

No

¿CÓMO CALIFICARÍAS ESTE IMPACTO?

¿TIENES ALGUNA HABILIDAD O EXPERIENCIA QUE CREES QUE PODRÍA SER BENEFICIOSA PARA LA COMUNIDAD EN RELACIÓN CON ESTE PROYECTO?

No

CON LA INFORMACIÓN QUE TIENE SOBRE ESTE PROYECTO, USTED:

Esta de acuerdo con su ejecución

Nombre y Apellido: José Luis Romero
Número telefónico: 8492588092
Zona:
Provincia: María Trinidad Sánchez

Municipio: Cabrera
Sección: Abreu
Otra Zona:

DATOS DEMOGRÁFICOS

EDAD
49

RANGO DE EDAD
40 a 49

SEXO
Masculino

ESTADO CIVIL
Unido (a)

¿TRABAJA USTED ACTUALMENTE?
Si

SI TRABAJA, TIPO DE TRABAJO
No profesional que trabaja por cuenta propia

SI ES OTRO, ESPECIFIQUE

SI NO TRABAJA, ¿CUÁL ES SU CONDICIÓN?

SI ES OTRO, ESPECIFIQUE

¿QUIÉN O QUIÉNES APORTAN LOS PRINCIPALES INGRESOS DE ESTE HOGAR?

a) La misma persona encuestada ✓
b) Padre
c) Madre
d) Hijo (a)
e) Pareja
f) Amigo/a que reside en la casa
g) Otro familiar que reside en la casa
h) Familiares residentes en el exterior
i) Programas sociales del gobierno
j) Otro

SI LA PERSONA QUE APORTA MÁS INGRESOS AL HOGAR ES DIFERENTE A LA ENTREVISTADA, ¿CUÁL ES SU OCUPACIÓN?

a) Agricultor o ganadero
b) Comerciante o micro-empresario
c) Empleado u obrero del gobierno central o municipal
d) Empleado u obrero de empresas privadas
e) Empleador o patrón (jefe de empresa)
f) No profesional que trabaja por cuenta propia
g) Profesional o técnico que trabaja por cuenta propia
h) Servicio doméstico
i) Trabajado(a) para un familiar o no familiar sin salario
j) Otro

¿APROXIMADAMENTE CUÁNTO ES EL GASTO MENSUAL DE SU HOGAR? (RD$)
15,001 a 20,000

NIVEL EDUCATIVO
Universitario

NACIONALIDAD
Dominicano/a

¿CUÁNTOS AÑOS TIENE VIVIENDO EN LA COMUNIDAD?
Entre 11 y 15

SIN INCLUIR A USTED, LISTA DE PERSONAS QUE FORMAN PARTE DEL HOGAR:

Parentesco	Sexo	Edad
Hijo/a	Masculino	16
Hijo/a		12
Otro	Femenino	32

AGUA, SANEAMIENTO Y SALUD

¿CÓMO OBTIENE EL AGUA QUE CONSUME PARA TOMAR Y COCINAR?

a) Botellones ✓
b) Camión tanque
c) Llave de otra vivienda
d) Llave en la vivienda
e) Lluvia
f) Pozo propio
g) Pozo público
h) Río o arroyo
i) Otro

¿CÓMO OBTIENE EL AGUA QUE CONSUME PARA TOMAR Y COCINAR?

a) Botellones
b) Camión tanque
c) Cisterna
d) Llave de otra vivienda
e) Llave en la vivienda ✓
f) Llave pública
g) Lluvia
h) Pozo propio
i) Pozo público
j) Río o arroyo
k) Otro

¿QUÉ TIPO DE SERVICIO SANITARIO TIENE ESTE HOGAR?

Inodoro

¿LOS RESIDUOS DEL SERVICIO SANITARIO TERMINAN EN?

Pozo séptico

¿CÓMO SE DESHACEN DE LA BASURA?

La recoge el ayuntamiento

¿DÓNDE ACUDE CUANDO SE ENFERMA USTED O ALGÚN MIEMBRO DE LA FAMILIA?

Hospital público

¿A QUÉ DISTANCIA SE ENCUENTRA EL CENTRO DE SALUD MÁS CERCANO?

Un (1) kilómetro o menos

¿A QUÉ DISTANCIA SE ENCUENTRA EL CENTRO DE SALUD MÁS CERCANO?

a) Chikungunya
b) Cólera
c) Covid-19
d) Dengue
e) Diabetes
f) Enfermedad cardiovascular
g) Enfermedad de la piel
h) Enfermedad gastrointestinal
i) Enfermedad respiratoria aguda
j) Leptospirosis
k) Parasitismo
l) Piquiña o escabiosis
m) Presión sanguínea ✓
n) Tumores cancerígenos
o) Otro

Tienen seguro médico en la familia:

Si

Tipo de seguro:

Subsidiado (Senasa pagado totalmente por el gobierno)

SITUACIÓN AMBIENTAL Y SOCIAL

¿CUÁLES DE LAS SIGUIENTES FUENTES DE CONTAMINACIÓN AFECTAN A SU HOGAR?

a) Acumulación de basura ✓
b) Aguas estancadas
c) Bomba de gasolina
d) Cañada con basura o agua contaminada
e) Desechos o residuos de fábrica, taller, hospital
f) Envasadora de gas
g) Fábrica de productos químicos
h) Humo o gases de fábrica
i) Música alta de bares, colmados o vecinos
j) Pocilga o granja
k) Polvo por calles o carreteras sin pavimentar
l) Quema de Basura
m) Ruido de vehículos y motores ✓
n) Ruidos de fábrica o taller
o) Ruidos y/o humos de planta eléctrica
p) Vertederos cerca de viviendas
q) Otro

¿CUÁLES DE LAS SIGUIENTES AMENAZAS AFECTAN A SU HOGAR?

a) Ciclones
b) Derrumbes o deslizamiento de tierra
c) Desprendimiento de rocas Hundimiento de tierra
d) Incendios forestales
e) Inundaciones
f) Lluvias torrenciales ✓
g) Sequía
h) Terremotos
i) Tornados
j) Otro

CUÁLES CREE USTED QUE SON LAS NECESIDADES MÁS SENTIDAS EN SU COMUNIDAD:

a) Oportunidades de empleo
b) Servicio de agua
c) Energía eléctrica
d) Acceso a servicios hospitalarios ✓
e) Acceso a servicios educativos y formación técnica ✓
f) Otro

CUÁLES CREE USTED QUE SON LOS PROBLEMAS QUE ACTUALMENTE AFECTAN MÁS A SU COMUNIDAD:

a) Delincuencia
b) Relaciones conflictivas con extranjeros
c) Drogadicción
d) Alcoholismo ✓
e) Embarazo de adolescentes
f) Otro

PERCEPCIÓN DEL PROYECTO

¿CONOCE QUÉ SON LAS ENERGÍAS RENOVABLES?

Si

¿SABES SOBRE EL PROYECTO QUE SE LLEVARÁ A CABO EN LOS TERRENOS CERCANOS A TU COMUNIDAD?

No

SI CONOCES EL PROYECTO, ¿PUEDES COMPARTIR QUÉ INFORMACIÓN TIENES HASTA EL MOMENTO?

¿EL TERRENO DEL PROYECTO ES UTILIZADO POR MORADORES DE ESTA COMUNIDAD?

No

¿EXISTEN ASPECTOS DE LA COMUNIDAD O EL VECINDARIO VALORAN Y ESPERAN QUE NO CAMBIEN DEBIDO AL PROYECTO?

No

¿CONOCE QUÉ SON LAS ENERGÍAS RENOVABLES?

a) Mejora de la infraestructura local
b) Creación de empleos
c) Mejora en la calidad de vida
d) Oportunidades de comercio o negocios locales ✓
e) Que ese terreno no sea usado como punto de droga
f) Que ese terreno no sea usado para facilitar la huida de delincuentes
g) Otro:

¿TIENES ALGUNA PREOCUPACIÓN O INQUIETUD EN RELACIÓN CON EL DESARROLLO DEL PROYECTO?

No

¿ESTARÍAS INTERESADO/A EN PARTICIPAR EN REUNIONES RELACIONADAS CON EL DESARROLLO DEL PROYECTO?

Si

¿CÓMO PREFERIRÍAS RECIBIR INFORMACIÓN SOBRE EL PROYECTO Y SUS AVANCES?

a) Reuniones comunitarias ✓
b) Folletos informativos
c) Redes sociales
d) Otro

¿CREES QUE EL PROYECTO TENDRÁ IMPACTO AMBIENTAL EN ESTA ZONA?

No

¿CÓMO CALIFICARÍAS ESTE IMPACTO?

¿TIENES ALGUNA HABILIDAD O EXPERIENCIA QUE CREES QUE PODRÍA SER BENEFICIOSA PARA LA COMUNIDAD EN RELACIÓN CON ESTE PROYECTO?

No

CON LA INFORMACIÓN QUE TIENE SOBRE ESTE PROYECTO, USTED:

Esta de acuerdo con su ejecución

Nombre y Apellido: Ronny Lara
Número telefónico: 8492883036
Zona:
Provincia: María Trinidad Sánchez

Municipio: Cabrera
Sección: Abreu
Otra Zona:

DATOS DEMOGRÁFICOS

EDAD
27

RANGO DE EDAD
20 a 29

SEXO
Masculino

ESTADO CIVIL
Unido (a)

¿TRABAJA USTED ACTUALMENTE?
Si

SI TRABAJA, TIPO DE TRABAJO
No profesional que trabaja por cuenta propia

SI ES OTRO, ESPECIFIQUE

SI NO TRABAJA, ¿CUÁL ES SU CONDICIÓN?

SI ES OTRO, ESPECIFIQUE

¿QUIÉN O QUIÉNES APORTAN LOS PRINCIPALES INGRESOS DE ESTE HOGAR?

a) La misma persona encuestada ✓
b) Padre
c) Madre
d) Hijo (a)
e) Pareja
f) Amigo/a que reside en la casa
g) Otro familiar que reside en la casa
h) Familiares residentes en el exterior
i) Programas sociales del gobierno
j) Otro

SI LA PERSONA QUE APORTA MÁS INGRESOS AL HOGAR ES DIFERENTE A LA ENTREVISTADA, ¿CUÁL ES SU OCUPACIÓN?

a) Agricultor o ganadero
b) Comerciante o micro-empresario
c) Empleado u obrero del gobierno central o municipal
d) Empleado u obrero de empresas privadas
e) Empleador o patrón (jefe de empresa)
f) No profesional que trabaja por cuenta propia
g) Profesional o técnico que trabaja por cuenta propia
h) Servicio doméstico
i) Trabajado(a) para un familiar o no familiar sin salario
j) Otro

¿APROXIMADAMENTE CUÁNTO ES EL GASTO MENSUAL DE SU HOGAR? (RD$)
20,001 a 25,000

NIVEL EDUCATIVO
Secundario o medio

NACIONALIDAD
Dominicano/a

¿CUÁNTOS AÑOS TIENE VIVIENDO EN LA COMUNIDAD?
Entre 11 y 15

SIN INCLUIR A USTED, LISTA DE PERSONAS QUE FORMAN PARTE DEL HOGAR:

Parentesco	Sexo	Edad
Sobrino/a	Femenino	13
Padrastro	Masculino	56
Madre	Femenino	42

AGUA, SANEAMIENTO Y SALUD

¿CÓMO OBTIENE EL AGUA QUE CONSUME PARA TOMAR Y COCINAR?

a) Botellones ✓
b) Camión tanque
c) Llave de otra vivienda
d) Llave en la vivienda
e) Lluvia
f) Pozo propio
g) Pozo público
h) Río o arroyo
i) Otro

¿CÓMO OBTIENE EL AGUA QUE CONSUME PARA TOMAR Y COCINAR?

a) Botellones ✓
b) Camión tanque
c) Cisterna
d) Llave de otra vivienda
e) Llave en la vivienda
f) Llave pública
g) Lluvia
h) Pozo propio
i) Pozo público
j) Río o arroyo
k) Otro

¿QUÉ TIPO DE SERVICIO SANITARIO TIENE ESTE HOGAR?

Inodoro

¿LOS RESIDUOS DEL SERVICIO SANITARIO TERMINAN EN?

Pozo séptico

¿CÓMO SE DESHACEN DE LA BASURA?

La recoge el ayuntamiento

¿DÓNDE ACUDE CUANDO SE ENFERMA USTED O ALGÚN MIEMBRO DE LA FAMILIA?

Hospital público

¿A QUÉ DISTANCIA SE ENCUENTRA EL CENTRO DE SALUD MÁS CERCANO?

Un (1) kilómetro o menos

¿A QUÉ DISTANCIA SE ENCUENTRA EL CENTRO DE SALUD MÁS CERCANO?

a) Chikungunya
b) Cólera
c) Covid-19
d) Dengue
e) Diabetes
f) Enfermedad cardiovascular
g) Enfermedad de la piel
h) Enfermedad gastrointestinal
i) Enfermedad respiratoria aguda
j) Leptospirosis
k) Parasitismo
l) Piquiña o escabiosis
m) Presión sanguínea ✓
n) Tumores cancerígenos
o) Otro

Tienen seguro médico en la familia:

Si

Tipo de seguro:

Subsidiado (Senasa pagado totalmente por el gobierno)

SITUACIÓN AMBIENTAL Y SOCIAL

¿CUÁLES DE LAS SIGUIENTES FUENTES DE CONTAMINACIÓN AFECTAN A SU HOGAR?

a) Acumulación de basura ✓
b) Aguas estancadas
c) Bomba de gasolina
d) Cañada con basura o agua contaminada
e) Desechos o residuos de fábrica, taller, hospital
f) Envasadora de gas
g) Fábrica de productos químicos
h) Humo o gases de fábrica
i) Música alta de bares, colmados o vecinos
j) Pocilga o granja
k) Polvo por calles o carreteras sin pavimentar
l) Quema de Basura
m) Ruido de vehículos y motores
n) Ruidos de fábrica o taller
o) Ruidos y/o humos de planta eléctrica
p) Vertederos cerca de viviendas
q) Otro

¿CUÁLES DE LAS SIGUIENTES AMENAZAS AFECTAN A SU HOGAR?

a) Ciclones
b) Derrumbes o deslizamiento de tierra
c) Desprendimiento de rocas Hundimiento de tierra
d) Incendios forestales
e) Inundaciones
f) Lluvias torrenciales ✓
g) Sequía
h) Terremotos
i) Tornados
j) Otro

CUÁLES CREE USTED QUE SON LAS NECESIDADES MÁS SENTIDAS EN SU COMUNIDAD:

a) Oportunidades de empleo
b) Servicio de agua
c) Energía eléctrica
d) Acceso a servicios hospitalarios ✓
e) Acceso a servicios educativos y formación técnica ✓
f) Otro

CUÁLES CREE USTED QUE SON LOS PROBLEMAS QUE ACTUALMENTE AFECTAN MÁS A SU COMUNIDAD:

a) Delincuencia
b) Relaciones conflictivas con extranjeros
c) Drogadicción
d) Alcoholismo
e) Embarazo de adolescentes
f) Otro

PERCEPCIÓN DEL PROYECTO

¿CONOCE QUÉ SON LAS ENERGÍAS RENOVABLES?

Si

¿SABES SOBRE EL PROYECTO QUE SE LLEVARÁ A CABO EN LOS TERRENOS CERCANOS A TU COMUNIDAD?

No

SI CONOCES EL PROYECTO, ¿PUEDES COMPARTIR QUÉ INFORMACIÓN TIENES HASTA EL MOMENTO?

¿EL TERRENO DEL PROYECTO ES UTILIZADO POR MORADORES DE ESTA COMUNIDAD?

No

¿EXISTEN ASPECTOS DE LA COMUNIDAD O EL VECINDARIO VALORAN Y ESPERAN QUE NO CAMBIEN DEBIDO AL PROYECTO?

No

¿CONOCE QUÉ SON LAS ENERGÍAS RENOVABLES?

a) Mejora de la infraestructura local ✓
b) Creación de empleos
c) Mejora en la calidad de vida
d) Oportunidades de comercio o negocios locales ✓
e) Que ese terreno no sea usado como punto de droga
f) Que ese terreno no sea usado para facilitar la huida de delincuentes
g) Otro:

¿TIENES ALGUNA PREOCUPACIÓN O INQUIETUD EN RELACIÓN CON EL DESARROLLO DEL PROYECTO?

No

¿ESTARÍAS INTERESADO/A EN PARTICIPAR EN REUNIONES RELACIONADAS CON EL DESARROLLO DEL PROYECTO?

No

¿CÓMO PREFERIRÍAS RECIBIR INFORMACIÓN SOBRE EL PROYECTO Y SUS AVANCES?

a) Reuniones comunitarias ✓
b) Folletos informativos
c) Redes sociales
d) Otro

¿CREES QUE EL PROYECTO TENDRÁ IMPACTO AMBIENTAL EN ESTA ZONA?

No

¿CÓMO CALIFICARÍAS ESTE IMPACTO?

¿TIENES ALGUNA HABILIDAD O EXPERIENCIA QUE CREES QUE PODRÍA SER BENEFICIOSA PARA LA COMUNIDAD EN RELACIÓN CON ESTE PROYECTO?

No

CON LA INFORMACIÓN QUE TIENE SOBRE ESTE PROYECTO, USTED:

Esta de acuerdo con su ejecución

Nombre y Apellido: Zoyla Zapata
Número telefónico: NC
Zona:
Provincia: María Trinidad Sánchez

Municipio: Cabrera
Sección: Abreu
Otra Zona:

DATOS DEMOGRÁFICOS

EDAD
34

RANGO DE EDAD
30 a 39

SEXO
Femenino

ESTADO CIVIL
Divorciado (a) o separado

¿TRABAJA USTED ACTUALMENTE?
Si

SI TRABAJA, TIPO DE TRABAJO
Empleado u obrero de empresas privadas

SI ES OTRO, ESPECIFIQUE

SI NO TRABAJA, ¿CUÁL ES SU CONDICIÓN?

SI ES OTRO, ESPECIFIQUE

¿QUIÉN O QUIÉNES APORTAN LOS PRINCIPALES INGRESOS DE ESTE HOGAR?

a) La misma persona encuestada ✓
b) Padre
c) Madre
d) Hijo (a)
e) Pareja
f) Amigo/a que reside en la casa
g) Otro familiar que reside en la casa
h) Familiares residentes en el exterior
i) Programas sociales del gobierno
j) Otro

SI LA PERSONA QUE APORTA MÁS INGRESOS AL HOGAR ES DIFERENTE A LA ENTREVISTADA, ¿CUÁL ES SU OCUPACIÓN?

a) Agricultor o ganadero
b) Comerciante o micro-empresario
c) Empleado u obrero del gobierno central o municipal
d) Empleado u obrero de empresas privadas
e) Empleador o patrón (jefe de empresa)
f) No profesional que trabaja por cuenta propia
g) Profesional o técnico que trabaja por cuenta propia
h) Servicio doméstico
i) Trabajado(a) para un familiar o no familiar sin salario
j) Otro

¿APROXIMADAMENTE CUÁNTO ES EL GASTO MENSUAL DE SU HOGAR? (RD$)
Menos de 10,000

NIVEL EDUCATIVO
Universitario

NACIONALIDAD
Dominicano/a

¿CUÁNTOS AÑOS TIENE VIVIENDO EN LA COMUNIDAD?
Entre 11 y 15

SIN INCLUIR A USTED, LISTA DE PERSONAS QUE FORMAN PARTE DEL HOGAR:

Parentesco	Sexo	Edad
Hijo/a		2

AGUA, SANEAMIENTO Y SALUD

¿CÓMO OBTIENE EL AGUA QUE CONSUME PARA TOMAR Y COCINAR?

a) Botellones ✓
b) Camión tanque
c) Llave de otra vivienda
d) Llave en la vivienda
e) Lluvia
f) Pozo propio
g) Pozo público
h) Río o arroyo
i) Otro

¿CÓMO OBTIENE EL AGUA QUE CONSUME PARA TOMAR Y COCINAR?

a) Botellones
b) Camión tanque
c) Cisterna
d) Llave de otra vivienda
e) Llave en la vivienda ✓
f) Llave pública
g) Lluvia
h) Pozo propio
i) Pozo público
j) Río o arroyo
k) Otro

¿QUÉ TIPO DE SERVICIO SANITARIO TIENE ESTE HOGAR?

Inodoro

¿LOS RESIDUOS DEL SERVICIO SANITARIO TERMINAN EN?

Pozo séptico

¿CÓMO SE DESHACEN DE LA BASURA?

La recoge el ayuntamiento

¿DÓNDE ACUDE CUANDO SE ENFERMA USTED O ALGÚN MIEMBRO DE LA FAMILIA?

Hospital público

¿A QUÉ DISTANCIA SE ENCUENTRA EL CENTRO DE SALUD MÁS CERCANO?

Un (1) kilómetro o menos

¿A QUÉ DISTANCIA SE ENCUENTRA EL CENTRO DE SALUD MÁS CERCANO?

a) Chikungunya
b) Cólera
c) Covid-19
d) Dengue
e) Diabetes
f) Enfermedad cardiovascular
g) Enfermedad de la piel
h) Enfermedad gastrointestinal
i) Enfermedad respiratoria aguda
j) Leptospirosis
k) Parasitismo
l) Piquiña o escabiosis
m) Presión sanguínea ✓
n) Tumores cancerígenos
o) Otro

Tienen seguro médico en la familia:

Si

Tipo de seguro:

Privado personal (pagado completamente por el entrevistado)

SITUACIÓN AMBIENTAL Y SOCIAL

¿CUÁLES DE LAS SIGUIENTES FUENTES DE CONTAMINACIÓN AFECTAN A SU HOGAR?

a) Acumulación de basura
b) Aguas estancadas ✓
c) Bomba de gasolina
d) Cañada con basura o agua contaminada
e) Desechos o residuos de fábrica, taller, hospital
f) Envasadora de gas
g) Fábrica de productos químicos
h) Humo o gases de fábrica
i) Música alta de bares, colmados o vecinos
j) Pocilga o granja
k) Polvo por calles o carreteras sin pavimentar ✓
l) Quema de Basura
m) Ruido de vehículos y motores
n) Ruidos de fábrica o taller
o) Ruidos y/o humos de planta eléctrica
p) Vertederos cerca de viviendas
q) Otro

¿CUÁLES DE LAS SIGUIENTES AMENAZAS AFECTAN A SU HOGAR?

a) Ciclones
b) Derrumbes o deslizamiento de tierra
c) Desprendimiento de rocas Hundimiento de tierra
d) Incendios forestales
e) Inundaciones
f) Lluvias torrenciales ✓
g) Sequía
h) Terremotos
i) Tornados
j) Otro

CUÁLES CREE USTED QUE SON LAS NECESIDADES MÁS SENTIDAS EN SU COMUNIDAD:

a) Oportunidades de empleo ✓
b) Servicio de agua
c) Energía eléctrica
d) Acceso a servicios hospitalarios ✓
e) Acceso a servicios educativos y formación técnica ✓
f) Otro

CUÁLES CREE USTED QUE SON LOS PROBLEMAS QUE ACTUALMENTE AFECTAN MÁS A SU COMUNIDAD:

a) Delincuencia
b) Relaciones conflictivas con extranjeros
c) Drogadicción
d) Alcoholismo
e) Embarazo de adolescentes ✓
f) Otro

PERCEPCIÓN DEL PROYECTO

¿CONOCE QUÉ SON LAS ENERGÍAS RENOVABLES?

Si

¿SABES SOBRE EL PROYECTO QUE SE LLEVARÁ A CABO EN LOS TERRENOS CERCANOS A TU COMUNIDAD?

No

SI CONOCES EL PROYECTO, ¿PUEDES COMPARTIR QUÉ INFORMACIÓN TIENES HASTA EL MOMENTO?

¿EL TERRENO DEL PROYECTO ES UTILIZADO POR MORADORES DE ESTA COMUNIDAD?

No

¿EXISTEN ASPECTOS DE LA COMUNIDAD O EL VECINDARIO VALORAN Y ESPERAN QUE NO CAMBIEN DEBIDO AL PROYECTO?

No

¿CONOCE QUÉ SON LAS ENERGÍAS RENOVABLES?

a) Mejora de la infraestructura local	
b) Creación de empleos	
c) Mejora en la calidad de vida	
d) Oportunidades de comercio o negocios locales	✓
e) Que ese terreno no sea usado como punto de droga	✓
f) Que ese terreno no sea usado para facilitar la huida de delincuentes	
g) Otro:	

¿TIENES ALGUNA PREOCUPACIÓN O INQUIETUD EN RELACIÓN CON EL DESARROLLO DEL PROYECTO?

No

¿ESTARÍAS INTERESADO/A EN PARTICIPAR EN REUNIONES RELACIONADAS CON EL DESARROLLO DEL PROYECTO?

No

¿CÓMO PREFERIRÍAS RECIBIR INFORMACIÓN SOBRE EL PROYECTO Y SUS AVANCES?

a) Reuniones comunitarias	✓
b) Folletos informativos	
c) Redes sociales	
d) Otro	

¿CREES QUE EL PROYECTO TENDRÁ IMPACTO AMBIENTAL EN ESTA ZONA?

No

¿CÓMO CALIFICARÍAS ESTE IMPACTO?

¿TIENES ALGUNA HABILIDAD O EXPERIENCIA QUE CREES QUE PODRÍA SER BENEFICIOSA PARA LA COMUNIDAD EN RELACIÓN CON ESTE PROYECTO?

No

CON LA INFORMACIÓN QUE TIENE SOBRE ESTE PROYECTO, USTED:

Esta de acuerdo con su ejecución

Nombre y Apellido: Susana Osoria
Número telefónico: 8093687415
Zona:
Provincia: María Trinidad Sánchez

Municipio: Cabrera
Sección: Abreu
Otra Zona:

DATOS DEMOGRÁFICOS

EDAD
36

RANGO DE EDAD
30 a 39

SEXO
Femenino

ESTADO CIVIL
Unido (a)

¿TRABAJA USTED ACTUALMENTE?
Si

SI TRABAJA, TIPO DE TRABAJO
Empleado u obrero de empresas privadas

SI ES OTRO, ESPECIFIQUE

SI NO TRABAJA, ¿CUÁL ES SU CONDICIÓN?

SI ES OTRO, ESPECIFIQUE

¿QUIÉN O QUIÉNES APORTAN LOS PRINCIPALES INGRESOS DE ESTE HOGAR?

a) La misma persona encuestada ✓
b) Padre
c) Madre
d) Hijo (a)
e) Pareja ✓
f) Amigo/a que reside en la casa
g) Otro familiar que reside en la casa
h) Familiares residentes en el exterior
i) Programas sociales del gobierno
j) Otro

SI LA PERSONA QUE APORTA MÁS INGRESOS AL HOGAR ES DIFERENTE A LA ENTREVISTADA, ¿CUÁL ES SU OCUPACIÓN?

a) Agricultor o ganadero
b) Comerciante o micro-empresario
c) Empleado u obrero del gobierno central o municipal
d) Empleado u obrero de empresas privadas ✓
e) Empleador o patrón (jefe de empresa)
f) No profesional que trabaja por cuenta propia
g) Profesional o técnico que trabaja por cuenta propia
h) Servicio doméstico
i) Trabajado(a) para un familiar o no familiar sin salario
j) Otro

¿APROXIMADAMENTE CUÁNTO ES EL GASTO MENSUAL DE SU HOGAR? (RD$)
10,000 a 15,000

NIVEL EDUCATIVO
Secundario o medio

NACIONALIDAD
Dominicano/a

¿CUÁNTOS AÑOS TIENE VIVIENDO EN LA COMUNIDAD?
Entre 11 y 15

SIN INCLUIR A USTED, LISTA DE PERSONAS QUE FORMAN PARTE DEL HOGAR:

Parentesco	Sexo	Edad
Hijo/a	Masculino	10
Otro	Masculino	45
Sobrino/a	Masculino	18

AGUA, SANEAMIENTO Y SALUD

¿CÓMO OBTIENE EL AGUA QUE CONSUME PARA TOMAR Y COCINAR?

a) Botellones ✓
b) Camión tanque
c) Llave de otra vivienda
d) Llave en la vivienda
e) Lluvia
f) Pozo propio
g) Pozo público
h) Río o arroyo
i) Otro

¿CÓMO OBTIENE EL AGUA QUE CONSUME PARA TOMAR Y COCINAR?

a) Botellones
b) Camión tanque
c) Cisterna
d) Llave de otra vivienda
e) Llave en la vivienda ✓
f) Llave pública
g) Lluvia
h) Pozo propio
i) Pozo público
j) Río o arroyo
k) Otro

¿QUÉ TIPO DE SERVICIO SANITARIO TIENE ESTE HOGAR?

Inodoro

¿LOS RESIDUOS DEL SERVICIO SANITARIO TERMINAN EN?

Pozo séptico

¿CÓMO SE DESHACEN DE LA BASURA?

La recoge el ayuntamiento

¿DÓNDE ACUDE CUANDO SE ENFERMA USTED O ALGÚN MIEMBRO DE LA FAMILIA?

Hospital público

¿A QUÉ DISTANCIA SE ENCUENTRA EL CENTRO DE SALUD MÁS CERCANO?

Un (1) kilómetro o menos

¿A QUÉ DISTANCIA SE ENCUENTRA EL CENTRO DE SALUD MÁS CERCANO?

a) Chikungunya
b) Cólera
c) Covid-19
d) Dengue
e) Diabetes
f) Enfermedad cardiovascular
g) Enfermedad de la piel
h) Enfermedad gastrointestinal
i) Enfermedad respiratoria aguda
j) Leptospirosis
k) Parasitismo
l) Piquiña o escabiosis
m) Presión sanguínea ✓
n) Tumores cancerígenos
o) Otro

Tienen seguro médico en la familia:

Si

Tipo de seguro:

Subsidiado (Senasa pagado totalmente por el gobierno)

SITUACIÓN AMBIENTAL Y SOCIAL

¿CUÁLES DE LAS SIGUIENTES FUENTES DE CONTAMINACIÓN AFECTAN A SU HOGAR?

a) Acumulación de basura
b) Aguas estancadas
c) Bomba de gasolina
d) Cañada con basura o agua contaminada
e) Desechos o residuos de fábrica, taller, hospital
f) Envasadora de gas
g) Fábrica de productos químicos
h) Humo o gases de fábrica
i) Música alta de bares, colmados o vecinos
j) Pocilga o granja
k) Polvo por calles o carreteras sin pavimentar ✓
l) Quema de Basura
m) Ruido de vehículos y motores
n) Ruidos de fábrica o taller
o) Ruidos y/o humos de planta eléctrica
p) Vertederos cerca de viviendas
q) Otro

¿CUÁLES DE LAS SIGUIENTES AMENAZAS AFECTAN A SU HOGAR?

a) Ciclones
b) Derrumbes o deslizamiento de tierra
c) Desprendimiento de rocas Hundimiento de tierra
d) Incendios forestales
e) Inundaciones
f) Lluvias torrenciales ✓
g) Sequía
h) Terremotos
i) Tornados
j) Otro

CUÁLES CREE USTED QUE SON LAS NECESIDADES MÁS SENTIDAS EN SU COMUNIDAD:

a) Oportunidades de empleo
b) Servicio de agua
c) Energía eléctrica
d) Acceso a servicios hospitalarios ✓
e) Acceso a servicios educativos y formación técnica ✓
f) Otro

CUÁLES CREE USTED QUE SON LOS PROBLEMAS QUE ACTUALMENTE AFECTAN MÁS A SU COMUNIDAD:

a) Delincuencia
b) Relaciones conflictivas con extranjeros
c) Drogadicción
d) Alcoholismo
e) Embarazo de adolescentes
f) Otro

PERCEPCIÓN DEL PROYECTO

¿CONOCE QUÉ SON LAS ENERGÍAS RENOVABLES?

Si

¿SABES SOBRE EL PROYECTO QUE SE LLEVARÁ A CABO EN LOS TERRENOS CERCANOS A TU COMUNIDAD?

No

SI CONOCES EL PROYECTO, ¿PUEDES COMPARTIR QUÉ INFORMACIÓN TIENES HASTA EL MOMENTO?

¿EL TERRENO DEL PROYECTO ES UTILIZADO POR MORADORES DE ESTA COMUNIDAD?

No

¿EXISTEN ASPECTOS DE LA COMUNIDAD O EL VECINDARIO VALORAN Y ESPERAN QUE NO CAMBIEN DEBIDO AL PROYECTO?

No

¿CONOCE QUÉ SON LAS ENERGÍAS RENOVABLES?

a) Mejora de la infraestructura local	
b) Creación de empleos	
c) Mejora en la calidad de vida	
d) Oportunidades de comercio o negocios locales	✓
e) Que ese terreno no sea usado como punto de droga	✓
f) Que ese terreno no sea usado para facilitar la huida de delincuentes	✓
g) Otro:	

¿TIENES ALGUNA PREOCUPACIÓN O INQUIETUD EN RELACIÓN CON EL DESARROLLO DEL PROYECTO?

No

¿ESTARÍAS INTERESADO/A EN PARTICIPAR EN REUNIONES RELACIONADAS CON EL DESARROLLO DEL PROYECTO?

No

¿CÓMO PREFERIRÍAS RECIBIR INFORMACIÓN SOBRE EL PROYECTO Y SUS AVANCES?

a) Reuniones comunitarias	✓
b) Folletos informativos	
c) Redes sociales	
d) Otro	

¿CREES QUE EL PROYECTO TENDRÁ IMPACTO AMBIENTAL EN ESTA ZONA?

No

¿CÓMO CALIFICARÍAS ESTE IMPACTO?

¿TIENES ALGUNA HABILIDAD O EXPERIENCIA QUE CREES QUE PODRÍA SER BENEFICIOSA PARA LA COMUNIDAD EN RELACIÓN CON ESTE PROYECTO?

No

CON LA INFORMACIÓN QUE TIENE SOBRE ESTE PROYECTO, USTED:

Esta de acuerdo con su ejecución

Nombre y Apellido: Esther Rodríguez
Número telefónico: 8097892808
Zona:
Provincia: María Trinidad Sánchez

Municipio: Cabrera
Sección: Abreu
Otra Zona:

DATOS DEMOGRÁFICOS

EDAD
54

RANGO DE EDAD
50 a 59

SEXO
Femenino

ESTADO CIVIL
Unido (a)

¿TRABAJA USTED ACTUALMENTE?
Si

SI TRABAJA, TIPO DE TRABAJO
Comerciante o micro-empresario

SI ES OTRO, ESPECIFIQUE

SI NO TRABAJA, ¿CUÁL ES SU CONDICIÓN?

SI ES OTRO, ESPECIFIQUE

¿QUIÉN O QUIÉNES APORTAN LOS PRINCIPALES INGRESOS DE ESTE HOGAR?

a) La misma persona encuestada ✓
b) Padre
c) Madre
d) Hijo (a)
e) Pareja ✓
f) Amigo/a que reside en la casa
g) Otro familiar que reside en la casa
h) Familiares residentes en el exterior
i) Programas sociales del gobierno
j) Otro

SI LA PERSONA QUE APORTA MÁS INGRESOS AL HOGAR ES DIFERENTE A LA ENTREVISTADA, ¿CUÁL ES SU OCUPACIÓN?

a) Agricultor o ganadero
b) Comerciante o micro-empresario
c) Empleado u obrero del gobierno central o municipal
d) Empleado u obrero de empresas privadas ✓
e) Empleador o patrón (jefe de empresa)
f) No profesional que trabaja por cuenta propia
g) Profesional o técnico que trabaja por cuenta propia
h) Servicio doméstico
i) Trabajado(a) para un familiar o no familiar sin salario
j) Otro

¿APROXIMADAMENTE CUÁNTO ES EL GASTO MENSUAL DE SU HOGAR? (RD$)
10,000 a 15,000

NIVEL EDUCATIVO
Secundario o medio

NACIONALIDAD
Dominicano/a

¿CUÁNTOS AÑOS TIENE VIVIENDO EN LA COMUNIDAD?
Entre 6 y 10

SIN INCLUIR A USTED, LISTA DE PERSONAS QUE FORMAN PARTE DEL HOGAR:

Parentesco	Sexo	Edad
Hermano/a	Masculino	45
Otro	Masculino	60

AGUA, SANEAMIENTO Y SALUD

¿CÓMO OBTIENE EL AGUA QUE CONSUME PARA TOMAR Y COCINAR?

a) Botellones ✓
b) Camión tanque
c) Llave de otra vivienda
d) Llave en la vivienda
e) Lluvia
f) Pozo propio
g) Pozo público
h) Río o arroyo
i) Otro

¿CÓMO OBTIENE EL AGUA QUE CONSUME PARA TOMAR Y COCINAR?

a) Botellones
b) Camión tanque
c) Cisterna
d) Llave de otra vivienda
e) Llave en la vivienda ✓
f) Llave pública
g) Lluvia
h) Pozo propio
i) Pozo público
j) Río o arroyo
k) Otro

¿QUÉ TIPO DE SERVICIO SANITARIO TIENE ESTE HOGAR?

NC

¿LOS RESIDUOS DEL SERVICIO SANITARIO TERMINAN EN?

¿CÓMO SE DESHACEN DE LA BASURA?

La recoge el ayuntamiento

¿DÓNDE ACUDE CUANDO SE ENFERMA USTED O ALGÚN MIEMBRO DE LA FAMILIA?

Hospital público

¿A QUÉ DISTANCIA SE ENCUENTRA EL CENTRO DE SALUD MÁS CERCANO?

Un (1) kilómetro o menos

¿A QUÉ DISTANCIA SE ENCUENTRA EL CENTRO DE SALUD MÁS CERCANO?

a) Chikungunya
b) Cólera
c) Covid-19
d) Dengue
e) Diabetes ✓
f) Enfermedad cardiovascular
g) Enfermedad de la piel
h) Enfermedad gastrointestinal
i) Enfermedad respiratoria aguda
j) Leptospirosis
k) Parasitismo
l) Piquiña o escabiosis
m) Presión sanguínea
n) Tumores cancerígenos ✓
o) Otro

Tienen seguro médico en la familia:

Si

Tipo de seguro:

Subsidiado (Senasa pagado totalmente por el gobierno)

SITUACIÓN AMBIENTAL Y SOCIAL

¿CUÁLES DE LAS SIGUIENTES FUENTES DE CONTAMINACIÓN AFECTAN A SU HOGAR?

a) Acumulación de basura
b) Aguas estancadas
c) Bomba de gasolina
d) Cañada con basura o agua contaminada
e) Desechos o residuos de fábrica, taller, hospital
f) Envasadora de gas
g) Fábrica de productos químicos
h) Humo o gases de fábrica
i) Música alta de bares, colmados o vecinos
j) Pocilga o granja
k) Polvo por calles o carreteras sin pavimentar
l) Quema de Basura
m) Ruido de vehículos y motores ✓
n) Ruidos de fábrica o taller
o) Ruidos y/o humos de planta eléctrica
p) Vertederos cerca de viviendas
q) Otro

¿CUÁLES DE LAS SIGUIENTES AMENAZAS AFECTAN A SU HOGAR?

a) Ciclones
b) Derrumbes o deslizamiento de tierra
c) Desprendimiento de rocas Hundimiento de tierra
d) Incendios forestales
e) Inundaciones
f) Lluvias torrenciales ✓
g) Sequía
h) Terremotos
i) Tornados
j) Otro

CUÁLES CREE USTED QUE SON LAS NECESIDADES MÁS SENTIDAS EN SU COMUNIDAD:

a) Oportunidades de empleo
b) Servicio de agua
c) Energía eléctrica ✓
d) Acceso a servicios hospitalarios ✓
e) Acceso a servicios educativos y formación técnica ✓
f) Otro

CUÁLES CREE USTED QUE SON LOS PROBLEMAS QUE ACTUALMENTE AFECTAN MÁS A SU COMUNIDAD:

a) Delincuencia
b) Relaciones conflictivas con extranjeros
c) Drogadicción
d) Alcoholismo
e) Embarazo de adolescentes
f) Otro

PERCEPCIÓN DEL PROYECTO

¿CONOCE QUÉ SON LAS ENERGÍAS RENOVABLES?

Si

¿SABES SOBRE EL PROYECTO QUE SE LLEVARÁ A CABO EN LOS TERRENOS CERCANOS A TU COMUNIDAD?

No

SI CONOCES EL PROYECTO, ¿PUEDES COMPARTIR QUÉ INFORMACIÓN TIENES HASTA EL MOMENTO?

¿EL TERRENO DEL PROYECTO ES UTILIZADO POR MORADORES DE ESTA COMUNIDAD?

No

¿EXISTEN ASPECTOS DE LA COMUNIDAD O EL VECINDARIO VALORAN Y ESPERAN QUE NO CAMBIEN DEBIDO AL PROYECTO?

No

¿CONOCE QUÉ SON LAS ENERGÍAS RENOVABLES?

a) Mejora de la infraestructura local

b) Creación de empleos

c) Mejora en la calidad de vida ✓

d) Oportunidades de comercio o negocios locales

e) Que ese terreno no sea usado como punto de droga

f) Que ese terreno no sea usado para facilitar la huida de delincuentes

g) Otro:

¿TIENES ALGUNA PREOCUPACIÓN O INQUIETUD EN RELACIÓN CON EL DESARROLLO DEL PROYECTO?

No

¿ESTARÍAS INTERESADO/A EN PARTICIPAR EN REUNIONES RELACIONADAS CON EL DESARROLLO DEL PROYECTO?

No

¿CÓMO PREFERIRÍAS RECIBIR INFORMACIÓN SOBRE EL PROYECTO Y SUS AVANCES?

a) Reuniones comunitarias ✓

b) Folletos informativos

c) Redes sociales

d) Otro

¿CREES QUE EL PROYECTO TENDRÁ IMPACTO AMBIENTAL EN ESTA ZONA?

No

¿CÓMO CALIFICARÍAS ESTE IMPACTO?

¿TIENES ALGUNA HABILIDAD O EXPERIENCIA QUE CREES QUE PODRÍA SER BENEFICIOSA PARA LA COMUNIDAD EN RELACIÓN CON ESTE PROYECTO?

No

CON LA INFORMACIÓN QUE TIENE SOBRE ESTE PROYECTO, USTED:

Esta de acuerdo con su ejecución

Nombre y Apellido: Deisy Valdez
Número telefónico: NC
Zona:
Provincia: María Trinidad Sánchez

Municipio: Cabrera
Sección: Abreu
Otra Zona:

DATOS DEMOGRÁFICOS

EDAD
58

RANGO DE EDAD
50 a 59

SEXO
Femenino

ESTADO CIVIL
Unido (a)

¿TRABAJA USTED ACTUALMENTE?
Si

SI TRABAJA, TIPO DE TRABAJO
Comerciante o micro-empresario

SI ES OTRO, ESPECIFIQUE

SI NO TRABAJA, ¿CUÁL ES SU CONDICIÓN?

SI ES OTRO, ESPECIFIQUE

¿QUIÉN O QUIÉNES APORTAN LOS PRINCIPALES INGRESOS DE ESTE HOGAR?

a) La misma persona encuestada ✓
b) Padre
c) Madre
d) Hijo (a)
e) Pareja ✓
f) Amigo/a que reside en la casa
g) Otro familiar que reside en la casa
h) Familiares residentes en el exterior
i) Programas sociales del gobierno
j) Otro

SI LA PERSONA QUE APORTA MÁS INGRESOS AL HOGAR ES DIFERENTE A LA ENTREVISTADA, ¿CUÁL ES SU OCUPACIÓN?

a) Agricultor o ganadero
b) Comerciante o micro-empresario
c) Empleado u obrero del gobierno central o municipal
d) Empleado u obrero de empresas privadas
e) Empleador o patrón (jefe de empresa)
f) No profesional que trabaja por cuenta propia ✓
g) Profesional o técnico que trabaja por cuenta propia
h) Servicio doméstico
i) Trabajado(a) para un familiar o no familiar sin salario
j) Otro

¿APROXIMADAMENTE CUÁNTO ES EL GASTO MENSUAL DE SU HOGAR? (RD$)
15,001 a 20,000

NIVEL EDUCATIVO
Primario o básico

NACIONALIDAD
Dominicano/a

¿CUÁNTOS AÑOS TIENE VIVIENDO EN LA COMUNIDAD?
Entre 11 y 15

SIN INCLUIR A USTED, LISTA DE PERSONAS QUE FORMAN PARTE DEL HOGAR:

Parentesco	Sexo	Edad

AGUA, SANEAMIENTO Y SALUD

¿CÓMO OBTIENE EL AGUA QUE CONSUME PARA TOMAR Y COCINAR?

a) Botellones ✓
b) Camión tanque
c) Llave de otra vivienda
d) Llave en la vivienda
e) Lluvia
f) Pozo propio
g) Pozo público
h) Río o arroyo
i) Otro

¿CÓMO OBTIENE EL AGUA QUE CONSUME PARA TOMAR Y COCINAR?

a) Botellones
b) Camión tanque
c) Cisterna
d) Llave de otra vivienda
e) Llave en la vivienda ✓
f) Llave pública
g) Lluvia
h) Pozo propio
i) Pozo público
j) Río o arroyo
k) Otro

¿QUÉ TIPO DE SERVICIO SANITARIO TIENE ESTE HOGAR?

Inodoro

¿LOS RESIDUOS DEL SERVICIO SANITARIO TERMINAN EN?

Pozo séptico

¿CÓMO SE DESHACEN DE LA BASURA?

La recoge el ayuntamiento

¿DÓNDE ACUDE CUANDO SE ENFERMA USTED O ALGÚN MIEMBRO DE LA FAMILIA?

Hospital público

¿A QUÉ DISTANCIA SE ENCUENTRA EL CENTRO DE SALUD MÁS CERCANO?

Entre uno (1) y cinco (5) kilómetros

¿A QUÉ DISTANCIA SE ENCUENTRA EL CENTRO DE SALUD MÁS CERCANO?

a) Chikungunya
b) Cólera
c) Covid-19
d) Dengue
e) Diabetes ✓
f) Enfermedad cardiovascular
g) Enfermedad de la piel
h) Enfermedad gastrointestinal
i) Enfermedad respiratoria aguda
j) Leptospirosis
k) Parasitismo
l) Piquiña o escabiosis
m) Presión sanguínea ✓
n) Tumores cancerígenos
o) Otro

Tienen seguro médico en la familia:

Si

Tipo de seguro:

Subsidiado (Senasa pagado totalmente por el gobierno)

SITUACIÓN AMBIENTAL Y SOCIAL

¿CUÁLES DE LAS SIGUIENTES FUENTES DE CONTAMINACIÓN AFECTAN A SU HOGAR?

a) Acumulación de basura
b) Aguas estancadas
c) Bomba de gasolina
d) Cañada con basura o agua contaminada ✓
e) Desechos o residuos de fábrica, taller, hospital
f) Envasadora de gas
g) Fábrica de productos químicos
h) Humo o gases de fábrica
i) Música alta de bares, colmados o vecinos
j) Pocilga o granja
k) Polvo por calles o carreteras sin pavimentar
l) Quema de Basura
m) Ruido de vehículos y motores
n) Ruidos de fábrica o taller
o) Ruidos y/o humos de planta eléctrica
p) Vertederos cerca de viviendas
q) Otro

¿CUÁLES DE LAS SIGUIENTES AMENAZAS AFECTAN A SU HOGAR?

a) Ciclones
b) Derrumbes o deslizamiento de tierra
c) Desprendimiento de rocas Hundimiento de tierra
d) Incendios forestales
e) Inundaciones
f) Lluvias torrenciales ✓
g) Sequía
h) Terremotos
i) Tornados
j) Otro

CUÁLES CREE USTED QUE SON LAS NECESIDADES MÁS SENTIDAS EN SU COMUNIDAD:

a) Oportunidades de empleo
b) Servicio de agua
c) Energía eléctrica
d) Acceso a servicios hospitalarios ✓
e) Acceso a servicios educativos y formación técnica ✓
f) Otro

CUÁLES CREE USTED QUE SON LOS PROBLEMAS QUE ACTUALMENTE AFECTAN MÁS A SU COMUNIDAD:

a) Delincuencia
b) Relaciones conflictivas con extranjeros
c) Drogadicción
d) Alcoholismo
e) Embarazo de adolescentes ✓
f) Otro ✓

PERCEPCIÓN DEL PROYECTO

¿CONOCE QUÉ SON LAS ENERGÍAS RENOVABLES?

Si

¿SABES SOBRE EL PROYECTO QUE SE LLEVARÁ A CABO EN LOS TERRENOS CERCANOS A TU COMUNIDAD?

No

SI CONOCES EL PROYECTO, ¿PUEDES COMPARTIR QUÉ INFORMACIÓN TIENES HASTA EL MOMENTO?

¿EL TERRENO DEL PROYECTO ES UTILIZADO POR MORADORES DE ESTA COMUNIDAD?

No

¿EXISTEN ASPECTOS DE LA COMUNIDAD O EL VECINDARIO VALORAN Y ESPERAN QUE NO CAMBIEN DEBIDO AL PROYECTO?

No

¿CONOCE QUÉ SON LAS ENERGÍAS RENOVABLES?

a) Mejora de la infraestructura local	
b) Creación de empleos	
c) Mejora en la calidad de vida	✓
d) Oportunidades de comercio o negocios locales	
e) Que ese terreno no sea usado como punto de droga	
f) Que ese terreno no sea usado para facilitar la huida de delincuentes	✓
g) Otro:	

¿TIENES ALGUNA PREOCUPACIÓN O INQUIETUD EN RELACIÓN CON EL DESARROLLO DEL PROYECTO?

No

¿ESTARÍAS INTERESADO/A EN PARTICIPAR EN REUNIONES RELACIONADAS CON EL DESARROLLO DEL PROYECTO?

No

¿CÓMO PREFERIRÍAS RECIBIR INFORMACIÓN SOBRE EL PROYECTO Y SUS AVANCES?

a) Reuniones comunitarias	✓
b) Folletos informativos	
c) Redes sociales	
d) Otro	

¿CREES QUE EL PROYECTO TENDRÁ IMPACTO AMBIENTAL EN ESTA ZONA?

No

¿CÓMO CALIFICARÍAS ESTE IMPACTO?

¿TIENES ALGUNA HABILIDAD O EXPERIENCIA QUE CREES QUE PODRÍA SER BENEFICIOSA PARA LA COMUNIDAD EN RELACIÓN CON ESTE PROYECTO?

No

CON LA INFORMACIÓN QUE TIENE SOBRE ESTE PROYECTO, USTED:

Esta de acuerdo con su ejecución

Nombre y Apellido: Ismael Polanco
Número telefónico: 8293966735
Zona:
Provincia: María Trinidad Sánchez

Municipio: Cabrera
Sección: Abreu
Otra Zona:

DATOS DEMOGRÁFICOS

EDAD
72

RANGO DE EDAD
60 o más

SEXO
Masculino

ESTADO CIVIL
Separado (a) de unión libre

¿TRABAJA USTED ACTUALMENTE?
Si

SI TRABAJA, TIPO DE TRABAJO
Agricultor o ganadero

SI ES OTRO, ESPECIFIQUE

SI NO TRABAJA, ¿CUÁL ES SU CONDICIÓN?

SI ES OTRO, ESPECIFIQUE

¿QUIÉN O QUIÉNES APORTAN LOS PRINCIPALES INGRESOS DE ESTE HOGAR?

a) La misma persona encuestada ✓
b) Padre
c) Madre
d) Hijo (a) ✓
e) Pareja
f) Amigo/a que reside en la casa
g) Otro familiar que reside en la casa
h) Familiares residentes en el exterior
i) Programas sociales del gobierno
j) Otro

SI LA PERSONA QUE APORTA MÁS INGRESOS AL HOGAR ES DIFERENTE A LA ENTREVISTADA, ¿CUÁL ES SU OCUPACIÓN?

a) Agricultor o ganadero
b) Comerciante o micro-empresario
c) Empleado u obrero del gobierno central o municipal
d) Empleado u obrero de empresas privadas ✓
e) Empleador o patrón (jefe de empresa)
f) No profesional que trabaja por cuenta propia
g) Profesional o técnico que trabaja por cuenta propia
h) Servicio doméstico
i) Trabajado(a) para un familiar o no familiar sin salario
j) Otro

¿APROXIMADAMENTE CUÁNTO ES EL GASTO MENSUAL DE SU HOGAR? (RD$)
10,000 a 15,000

NIVEL EDUCATIVO
Secundario o medio

NACIONALIDAD
Dominicano/a

¿CUÁNTOS AÑOS TIENE VIVIENDO EN LA COMUNIDAD?
Entre 11 y 15

SIN INCLUIR A USTED, LISTA DE PERSONAS QUE FORMAN PARTE DEL HOGAR:

Parentesco	Sexo	Edad

AGUA, SANEAMIENTO Y SALUD

¿CÓMO OBTIENE EL AGUA QUE CONSUME PARA TOMAR Y COCINAR?

a) Botellones ✓
b) Camión tanque
c) Llave de otra vivienda
d) Llave en la vivienda
e) Lluvia
f) Pozo propio
g) Pozo público
h) Río o arroyo
i) Otro

¿CÓMO OBTIENE EL AGUA QUE CONSUME PARA TOMAR Y COCINAR?

a) Botellones
b) Camión tanque
c) Cisterna
d) Llave de otra vivienda
e) Llave en la vivienda ✓
f) Llave pública
g) Lluvia
h) Pozo propio
i) Pozo público
j) Río o arroyo
k) Otro

¿QUÉ TIPO DE SERVICIO SANITARIO TIENE ESTE HOGAR?

Inodoro

¿LOS RESIDUOS DEL SERVICIO SANITARIO TERMINAN EN?

Pozo séptico

¿CÓMO SE DESHACEN DE LA BASURA?

La recoge el ayuntamiento

¿DÓNDE ACUDE CUANDO SE ENFERMA USTED O ALGÚN MIEMBRO DE LA FAMILIA?

Centro público de atención primaria

¿A QUÉ DISTANCIA SE ENCUENTRA EL CENTRO DE SALUD MÁS CERCANO?

Un (1) kilómetro o menos

¿A QUÉ DISTANCIA SE ENCUENTRA EL CENTRO DE SALUD MÁS CERCANO?

a) Chikungunya
b) Cólera
c) Covid-19
d) Dengue
e) Diabetes
f) Enfermedad cardiovascular
g) Enfermedad de la piel
h) Enfermedad gastrointestinal
i) Enfermedad respiratoria aguda
j) Leptospirosis
k) Parasitismo
l) Piquiña o escabiosis
m) Presión sanguínea
n) Tumores cancerígenos
o) Otro

Tienen seguro médico en la familia:

Si

Tipo de seguro:

Subsidiado (Senasa pagado totalmente por el gobierno)

SITUACIÓN AMBIENTAL Y SOCIAL

¿CUÁLES DE LAS SIGUIENTES FUENTES DE CONTAMINACIÓN AFECTAN A SU HOGAR?

a) Acumulación de basura
b) Aguas estancadas
c) Bomba de gasolina
d) Cañada con basura o agua contaminada
e) Desechos o residuos de fábrica, taller, hospital
f) Envasadora de gas
g) Fábrica de productos químicos
h) Humo o gases de fábrica
i) Música alta de bares, colmados o vecinos
j) Pocilga o granja
k) Polvo por calles o carreteras sin pavimentar
l) Quema de Basura
m) Ruido de vehículos y motores ✓
n) Ruidos de fábrica o taller
o) Ruidos y/o humos de planta eléctrica
p) Vertederos cerca de viviendas
q) Otro

¿CUÁLES DE LAS SIGUIENTES AMENAZAS AFECTAN A SU HOGAR?

a) Ciclones
b) Derrumbes o deslizamiento de tierra
c) Desprendimiento de rocas Hundimiento de tierra
d) Incendios forestales
e) Inundaciones
f) Lluvias torrenciales
g) Sequía
h) Terremotos
i) Tornados
j) Otro

CUÁLES CREE USTED QUE SON LAS NECESIDADES MÁS SENTIDAS EN SU COMUNIDAD:

a) Oportunidades de empleo
b) Servicio de agua
c) Energía eléctrica
d) Acceso a servicios hospitalarios ✓
e) Acceso a servicios educativos y formación técnica ✓
f) Otro

CUÁLES CREE USTED QUE SON LOS PROBLEMAS QUE ACTUALMENTE AFECTAN MÁS A SU COMUNIDAD:

a) Delincuencia
b) Relaciones conflictivas con extranjeros
c) Drogadicción
d) Alcoholismo ✓
e) Embarazo de adolescentes
f) Otro

PERCEPCIÓN DEL PROYECTO

¿CONOCE QUÉ SON LAS ENERGÍAS RENOVABLES?

Si

¿SABES SOBRE EL PROYECTO QUE SE LLEVARÁ A CABO EN LOS TERRENOS CERCANOS A TU COMUNIDAD?

No

SI CONOCES EL PROYECTO, ¿PUEDES COMPARTIR QUÉ INFORMACIÓN TIENES HASTA EL MOMENTO?

¿EL TERRENO DEL PROYECTO ES UTILIZADO POR MORADORES DE ESTA COMUNIDAD?

No

¿EXISTEN ASPECTOS DE LA COMUNIDAD O EL VECINDARIO VALORAN Y ESPERAN QUE NO CAMBIEN DEBIDO AL PROYECTO?

No

¿CONOCE QUÉ SON LAS ENERGÍAS RENOVABLES?

a) Mejora de la infraestructura local	
b) Creación de empleos	
c) Mejora en la calidad de vida	✓
d) Oportunidades de comercio o negocios locales	✓
e) Que ese terreno no sea usado como punto de droga	
f) Que ese terreno no sea usado para facilitar la huida de delincuentes	
g) Otro:	

¿TIENES ALGUNA PREOCUPACIÓN O INQUIETUD EN RELACIÓN CON EL DESARROLLO DEL PROYECTO?

No

¿ESTARÍAS INTERESADO/A EN PARTICIPAR EN REUNIONES RELACIONADAS CON EL DESARROLLO DEL PROYECTO?

No

¿CÓMO PREFERIRÍAS RECIBIR INFORMACIÓN SOBRE EL PROYECTO Y SUS AVANCES?

a) Reuniones comunitarias	✓
b) Folletos informativos	
c) Redes sociales	
d) Otro	

¿CREES QUE EL PROYECTO TENDRÁ IMPACTO AMBIENTAL EN ESTA ZONA?

No

¿CÓMO CALIFICARÍAS ESTE IMPACTO?

¿TIENES ALGUNA HABILIDAD O EXPERIENCIA QUE CREES QUE PODRÍA SER BENEFICIOSA PARA LA COMUNIDAD EN RELACIÓN CON ESTE PROYECTO?

No

CON LA INFORMACIÓN QUE TIENE SOBRE ESTE PROYECTO, USTED:

Esta de acuerdo con su ejecución

Nombre y Apellido: Hanller Valdez
Número telefónico: 8097982474
Zona:
Provincia: María Trinidad Sánchez

Municipio: Cabrera
Sección: Abreu
Otra Zona:

DATOS DEMOGRÁFICOS

EDAD
26

RANGO DE EDAD
20 a 29

SEXO
Masculino

ESTADO CIVIL
Unido (a)

¿TRABAJA USTED ACTUALMENTE?
Si

SI TRABAJA, TIPO DE TRABAJO
Comerciante o micro-empresario

SI ES OTRO, ESPECIFIQUE

SI NO TRABAJA, ¿CUÁL ES SU CONDICIÓN?

SI ES OTRO, ESPECIFIQUE

¿QUIÉN O QUIÉNES APORTAN LOS PRINCIPALES INGRESOS DE ESTE HOGAR?

a) La misma persona encuestada ✓
b) Padre
c) Madre
d) Hijo (a)
e) Pareja ✓
f) Amigo/a que reside en la casa
g) Otro familiar que reside en la casa
h) Familiares residentes en el exterior
i) Programas sociales del gobierno
j) Otro

SI LA PERSONA QUE APORTA MÁS INGRESOS AL HOGAR ES DIFERENTE A LA ENTREVISTADA, ¿CUÁL ES SU OCUPACIÓN?

a) Agricultor o ganadero
b) Comerciante o micro-empresario
c) Empleado u obrero del gobierno central o municipal
d) Empleado u obrero de empresas privadas ✓
e) Empleador o patrón (jefe de empresa)
f) No profesional que trabaja por cuenta propia
g) Profesional o técnico que trabaja por cuenta propia
h) Servicio doméstico
i) Trabajado(a) para un familiar o no familiar sin salario
j) Otro

¿APROXIMADAMENTE CUÁNTO ES EL GASTO MENSUAL DE SU HOGAR? (RD$)
10,000 a 15,000

NIVEL EDUCATIVO
Primario o básico

NACIONALIDAD
Dominicano/a

¿CUÁNTOS AÑOS TIENE VIVIENDO EN LA COMUNIDAD?
Entre 11 y 15

SIN INCLUIR A USTED, LISTA DE PERSONAS QUE FORMAN PARTE DEL HOGAR:

Parentesco	Sexo	Edad
Hijo/a	Femenino	5
Otro	Femenino	22

AGUA, SANEAMIENTO Y SALUD

¿CÓMO OBTIENE EL AGUA QUE CONSUME PARA TOMAR Y COCINAR?

a) Botellones ✓
b) Camión tanque
c) Llave de otra vivienda
d) Llave en la vivienda
e) Lluvia
f) Pozo propio
g) Pozo público
h) Río o arroyo
i) Otro

¿CÓMO OBTIENE EL AGUA QUE CONSUME PARA TOMAR Y COCINAR?

a) Botellones
b) Camión tanque
c) Cisterna
d) Llave de otra vivienda
e) Llave en la vivienda ✓
f) Llave pública
g) Lluvia
h) Pozo propio
i) Pozo público
j) Río o arroyo
k) Otro

¿QUÉ TIPO DE SERVICIO SANITARIO TIENE ESTE HOGAR?

Inodoro

¿LOS RESIDUOS DEL SERVICIO SANITARIO TERMINAN EN?

Pozo séptico

¿CÓMO SE DESHACEN DE LA BASURA?

La recoge el ayuntamiento

¿DÓNDE ACUDE CUANDO SE ENFERMA USTED O ALGÚN MIEMBRO DE LA FAMILIA?

Centro público de atención primaria

¿A QUÉ DISTANCIA SE ENCUENTRA EL CENTRO DE SALUD MÁS CERCANO?

Un (1) kilómetro o menos

¿A QUÉ DISTANCIA SE ENCUENTRA EL CENTRO DE SALUD MÁS CERCANO?

a) Chikungunya
b) Cólera
c) Covid-19
d) Dengue
e) Diabetes
f) Enfermedad cardiovascular
g) Enfermedad de la piel
h) Enfermedad gastrointestinal
i) Enfermedad respiratoria aguda
j) Leptospirosis
k) Parasitismo
l) Piquiña o escabiosis
m) Presión sanguínea
n) Tumores cancerígenos
o) Otro

Tienen seguro médico en la familia:

Si

Tipo de seguro:

Subsidiado (Senasa pagado totalmente por el gobierno)

SITUACIÓN AMBIENTAL Y SOCIAL

¿CUÁLES DE LAS SIGUIENTES FUENTES DE CONTAMINACIÓN AFECTAN A SU HOGAR?

a) Acumulación de basura
b) Aguas estancadas ✓
c) Bomba de gasolina
d) Cañada con basura o agua contaminada
e) Desechos o residuos de fábrica, taller, hospital
f) Envasadora de gas
g) Fábrica de productos químicos
h) Humo o gases de fábrica
i) Música alta de bares, colmados o vecinos
j) Pocilga o granja
k) Polvo por calles o carreteras sin pavimentar ✓
l) Quema de Basura
m) Ruido de vehículos y motores
n) Ruidos de fábrica o taller
o) Ruidos y/o humos de planta eléctrica
p) Vertederos cerca de viviendas
q) Otro

¿CUÁLES DE LAS SIGUIENTES AMENAZAS AFECTAN A SU HOGAR?

a) Ciclones
b) Derrumbes o deslizamiento de tierra
c) Desprendimiento de rocas Hundimiento de tierra
d) Incendios forestales
e) Inundaciones
f) Lluvias torrenciales ✓
g) Sequía
h) Terremotos
i) Tornados
j) Otro

CUÁLES CREE USTED QUE SON LAS NECESIDADES MÁS SENTIDAS EN SU COMUNIDAD:

a) Oportunidades de empleo
b) Servicio de agua
c) Energía eléctrica
d) Acceso a servicios hospitalarios ✓
e) Acceso a servicios educativos y formación técnica ✓
f) Otro

CUÁLES CREE USTED QUE SON LOS PROBLEMAS QUE ACTUALMENTE AFECTAN MÁS A SU COMUNIDAD:

a) Delincuencia
b) Relaciones conflictivas con extranjeros
c) Drogadicción
d) Alcoholismo ✓
e) Embarazo de adolescentes ✓
f) Otro

PERCEPCIÓN DEL PROYECTO

¿CONOCE QUÉ SON LAS ENERGÍAS RENOVABLES?

Si

¿SABES SOBRE EL PROYECTO QUE SE LLEVARÁ A CABO EN LOS TERRENOS CERCANOS A TU COMUNIDAD?

No

SI CONOCES EL PROYECTO, ¿PUEDES COMPARTIR QUÉ INFORMACIÓN TIENES HASTA EL MOMENTO?

¿EL TERRENO DEL PROYECTO ES UTILIZADO POR MORADORES DE ESTA COMUNIDAD?

No

¿EXISTEN ASPECTOS DE LA COMUNIDAD O EL VECINDARIO VALORAN Y ESPERAN QUE NO CAMBIEN DEBIDO AL PROYECTO?

No

¿CONOCE QUÉ SON LAS ENERGÍAS RENOVABLES?

a) Mejora de la infraestructura local	
b) Creación de empleos	
c) Mejora en la calidad de vida	✓
d) Oportunidades de comercio o negocios locales	
e) Que ese terreno no sea usado como punto de droga	✓
f) Que ese terreno no sea usado para facilitar la huida de delincuentes	
g) Otro:	

¿TIENES ALGUNA PREOCUPACIÓN O INQUIETUD EN RELACIÓN CON EL DESARROLLO DEL PROYECTO?

No

¿ESTARÍAS INTERESADO/A EN PARTICIPAR EN REUNIONES RELACIONADAS CON EL DESARROLLO DEL PROYECTO?

No

¿CÓMO PREFERIRÍAS RECIBIR INFORMACIÓN SOBRE EL PROYECTO Y SUS AVANCES?

a) Reuniones comunitarias	✓
b) Folletos informativos	
c) Redes sociales	
d) Otro	

¿CREES QUE EL PROYECTO TENDRÁ IMPACTO AMBIENTAL EN ESTA ZONA?

Si

¿CÓMO CALIFICARÍAS ESTE IMPACTO?

Positivo

¿TIENES ALGUNA HABILIDAD O EXPERIENCIA QUE CREES QUE PODRÍA SER BENEFICIOSA PARA LA COMUNIDAD EN RELACIÓN CON ESTE PROYECTO?

No

CON LA INFORMACIÓN QUE TIENE SOBRE ESTE PROYECTO, USTED:

Esta de acuerdo con su ejecución

Nombre y Apellido: Antonio Marte
Número telefónico: 8292847972
Zona:
Provincia: María Trinidad Sánchez

Municipio: Cabrera
Sección: Abreu
Otra Zona:

DATOS DEMOGRÁFICOS

EDAD
31

RANGO DE EDAD
30 a 39

SEXO
Masculino

ESTADO CIVIL
Separado (a) de unión libre

¿TRABAJA USTED ACTUALMENTE?
Si

SI TRABAJA, TIPO DE TRABAJO
Empleado u obrero de empresas privadas

SI ES OTRO, ESPECIFIQUE

SI NO TRABAJA, ¿CUÁL ES SU CONDICIÓN?

SI ES OTRO, ESPECIFIQUE

¿QUIÉN O QUIÉNES APORTAN LOS PRINCIPALES INGRESOS DE ESTE HOGAR?

a) La misma persona encuestada ✓
b) Padre
c) Madre
d) Hijo (a)
e) Pareja
f) Amigo/a que reside en la casa
g) Otro familiar que reside en la casa
h) Familiares residentes en el exterior
i) Programas sociales del gobierno
j) Otro

SI LA PERSONA QUE APORTA MÁS INGRESOS AL HOGAR ES DIFERENTE A LA ENTREVISTADA, ¿CUÁL ES SU OCUPACIÓN?

a) Agricultor o ganadero
b) Comerciante o micro-empresario
c) Empleado u obrero del gobierno central o municipal
d) Empleado u obrero de empresas privadas
e) Empleador o patrón (jefe de empresa)
f) No profesional que trabaja por cuenta propia
g) Profesional o técnico que trabaja por cuenta propia
h) Servicio doméstico
i) Trabajado(a) para un familiar o no familiar sin salario
j) Otro

¿APROXIMADAMENTE CUÁNTO ES EL GASTO MENSUAL DE SU HOGAR? (RD$)
10,000 a 15,000

NIVEL EDUCATIVO
Secundario o medio

NACIONALIDAD
Dominicano/a

¿CUÁNTOS AÑOS TIENE VIVIENDO EN LA COMUNIDAD?
Entre 11 y 15

SIN INCLUIR A USTED, LISTA DE PERSONAS QUE FORMAN PARTE DEL HOGAR:

Parentesco	Sexo	Edad
Madre	Femenino	63
Hermano/a	Masculino	21
Sobrino/a	Femenino	8

AGUA, SANEAMIENTO Y SALUD

¿CÓMO OBTIENE EL AGUA QUE CONSUME PARA TOMAR Y COCINAR?

a) Botellones ✓
b) Camión tanque
c) Llave de otra vivienda
d) Llave en la vivienda
e) Lluvia
f) Pozo propio
g) Pozo público
h) Río o arroyo
i) Otro

¿CÓMO OBTIENE EL AGUA QUE CONSUME PARA TOMAR Y COCINAR?

a) Botellones
b) Camión tanque
c) Cisterna
d) Llave de otra vivienda
e) Llave en la vivienda ✓
f) Llave pública
g) Lluvia
h) Pozo propio
i) Pozo público
j) Río o arroyo
k) Otro

¿QUÉ TIPO DE SERVICIO SANITARIO TIENE ESTE HOGAR?

Inodoro

¿LOS RESIDUOS DEL SERVICIO SANITARIO TERMINAN EN?

Pozo séptico

¿CÓMO SE DESHACEN DE LA BASURA?

La recoge el ayuntamiento

¿DÓNDE ACUDE CUANDO SE ENFERMA USTED O ALGÚN MIEMBRO DE LA FAMILIA?

Hospital público

¿A QUÉ DISTANCIA SE ENCUENTRA EL CENTRO DE SALUD MÁS CERCANO?

Un (1) kilómetro o menos

¿A QUÉ DISTANCIA SE ENCUENTRA EL CENTRO DE SALUD MÁS CERCANO?

a) Chikungunya
b) Cólera
c) Covid-19
d) Dengue ✓
e) Diabetes
f) Enfermedad cardiovascular
g) Enfermedad de la piel
h) Enfermedad gastrointestinal
i) Enfermedad respiratoria aguda
j) Leptospirosis
k) Parasitismo
l) Piquiña o escabiosis
m) Presión sanguínea ✓
n) Tumores cancerígenos
o) Otro

Tienen seguro médico en la familia:

Si

Tipo de seguro:

Subsidiado (Senasa pagado totalmente por el gobierno)

SITUACIÓN AMBIENTAL Y SOCIAL

¿CUÁLES DE LAS SIGUIENTES FUENTES DE CONTAMINACIÓN AFECTAN A SU HOGAR?

a) Acumulación de basura
b) Aguas estancadas ✓
c) Bomba de gasolina
d) Cañada con basura o agua contaminada
e) Desechos o residuos de fábrica, taller, hospital
f) Envasadora de gas
g) Fábrica de productos químicos
h) Humo o gases de fábrica
i) Música alta de bares, colmados o vecinos
j) Pocilga o granja
k) Polvo por calles o carreteras sin pavimentar ✓
l) Quema de Basura
m) Ruido de vehículos y motores
n) Ruidos de fábrica o taller
o) Ruidos y/o humos de planta eléctrica
p) Vertederos cerca de viviendas
q) Otro

¿CUÁLES DE LAS SIGUIENTES AMENAZAS AFECTAN A SU HOGAR?

a) Ciclones
b) Derrumbes o deslizamiento de tierra
c) Desprendimiento de rocas Hundimiento de tierra
d) Incendios forestales
e) Inundaciones
f) Lluvias torrenciales ✓
g) Sequía
h) Terremotos
i) Tornados
j) Otro

CUÁLES CREE USTED QUE SON LAS NECESIDADES MÁS SENTIDAS EN SU COMUNIDAD:

a) Oportunidades de empleo
b) Servicio de agua
c) Energía eléctrica
d) Acceso a servicios hospitalarios ✓
e) Acceso a servicios educativos y formación técnica ✓
f) Otro

CUÁLES CREE USTED QUE SON LOS PROBLEMAS QUE ACTUALMENTE AFECTAN MÁS A SU COMUNIDAD:

a) Delincuencia
b) Relaciones conflictivas con extranjeros
c) Drogadicción
d) Alcoholismo ✓
e) Embarazo de adolescentes
f) Otro

PERCEPCIÓN DEL PROYECTO

¿CONOCE QUÉ SON LAS ENERGÍAS RENOVABLES?

Si

¿SABES SOBRE EL PROYECTO QUE SE LLEVARÁ A CABO EN LOS TERRENOS CERCANOS A TU COMUNIDAD?

No

SI CONOCES EL PROYECTO, ¿PUEDES COMPARTIR QUÉ INFORMACIÓN TIENES HASTA EL MOMENTO?

¿EL TERRENO DEL PROYECTO ES UTILIZADO POR MORADORES DE ESTA COMUNIDAD?

No

¿EXISTEN ASPECTOS DE LA COMUNIDAD O EL VECINDARIO VALORAN Y ESPERAN QUE NO CAMBIEN DEBIDO AL PROYECTO?

No

¿CONOCE QUÉ SON LAS ENERGÍAS RENOVABLES?

a) Mejora de la infraestructura local	
b) Creación de empleos	
c) Mejora en la calidad de vida	✓
d) Oportunidades de comercio o negocios locales	
e) Que ese terreno no sea usado como punto de droga	
f) Que ese terreno no sea usado para facilitar la huida de delincuentes	✓
g) Otro:	

¿TIENES ALGUNA PREOCUPACIÓN O INQUIETUD EN RELACIÓN CON EL DESARROLLO DEL PROYECTO?

No

¿ESTARÍAS INTERESADO/A EN PARTICIPAR EN REUNIONES RELACIONADAS CON EL DESARROLLO DEL PROYECTO?

No

¿CÓMO PREFERIRÍAS RECIBIR INFORMACIÓN SOBRE EL PROYECTO Y SUS AVANCES?

a) Reuniones comunitarias	✓
b) Folletos informativos	
c) Redes sociales	
d) Otro	

¿CREES QUE EL PROYECTO TENDRÁ IMPACTO AMBIENTAL EN ESTA ZONA?

No

¿CÓMO CALIFICARÍAS ESTE IMPACTO?

¿TIENES ALGUNA HABILIDAD O EXPERIENCIA QUE CREES QUE PODRÍA SER BENEFICIOSA PARA LA COMUNIDAD EN RELACIÓN CON ESTE PROYECTO?

No

CON LA INFORMACIÓN QUE TIENE SOBRE ESTE PROYECTO, USTED:

Esta de acuerdo con su ejecución

Nombre y Apellido: Carina lino
Número telefónico: 809-433-7154
Zona: Cabrera
Provincia: María Trinidad Sánchez

Municipio: Cabrera
Sección: Cabrera (Zona urbana)
Otra Zona:

DATOS DEMOGRÁFICOS

EDAD
45

RANGO DE EDAD
40 a 49

SEXO
Femenino

ESTADO CIVIL
Casado (a)

¿TRABAJA USTED ACTUALMENTE?
Si

SI TRABAJA, TIPO DE TRABAJO
NC

SI ES OTRO, ESPECIFIQUE

SI NO TRABAJA, ¿CUÁL ES SU CONDICIÓN?

SI ES OTRO, ESPECIFIQUE

¿QUIÉN O QUIÉNES APORTAN LOS PRINCIPALES INGRESOS DE ESTE HOGAR?

a) La misma persona encuestada
b) Padre
c) Madre
d) Hijo (a)
e) Pareja
f) Amigo/a que reside en la casa
g) Otro familiar que reside en la casa
h) Familiares residentes en el exterior
i) Programas sociales del gobierno
j) Otro

SI LA PERSONA QUE APORTA MÁS INGRESOS AL HOGAR ES DIFERENTE A LA ENTREVISTADA, ¿CUÁL ES SU OCUPACIÓN?

a) Agricultor o ganadero
b) Comerciante o micro-empresario
c) Empleado u obrero del gobierno central o municipal
d) Empleado u obrero de empresas privadas
e) Empleador o patrón (jefe de empresa)
f) No profesional que trabaja por cuenta propia
g) Profesional o técnico que trabaja por cuenta propia
h) Servicio doméstico
i) Trabajado(a) para un familiar o no familiar sin salario
j) Otro

¿APROXIMADAMENTE CUÁNTO ES EL GASTO MENSUAL DE SU HOGAR? (RD$)
N/C

NIVEL EDUCATIVO
Universitario

NACIONALIDAD
Dominicano/a

¿CUÁNTOS AÑOS TIENE VIVIENDO EN LA COMUNIDAD?
Mas de 15

SIN INCLUIR A USTED, LISTA DE PERSONAS QUE FORMAN PARTE DEL HOGAR:

Parentesco	Sexo	Edad
Madre		73
Hijo/a	Femenino	23
Hijo/a	Masculino	13

AGUA, SANEAMIENTO Y SALUD

¿CÓMO OBTIENE EL AGUA QUE CONSUME PARA TOMAR Y COCINAR?

a) Botellones ✓
b) Camión tanque
c) Llave de otra vivienda
d) Llave en la vivienda
e) Lluvia
f) Pozo propio
g) Pozo público
h) Río o arroyo
i) Otro

¿CÓMO OBTIENE EL AGUA QUE CONSUME PARA TOMAR Y COCINAR?

a) Botellones
b) Camión tanque
c) Cisterna
d) Llave de otra vivienda
e) Llave en la vivienda ✓
f) Llave pública
g) Lluvia
h) Pozo propio
i) Pozo público
j) Río o arroyo
k) Otro

¿QUÉ TIPO DE SERVICIO SANITARIO TIENE ESTE HOGAR?

Inodoro

¿LOS RESIDUOS DEL SERVICIO SANITARIO TERMINAN EN?

NC

¿CÓMO SE DESHACEN DE LA BASURA?

La recoge el ayuntamiento

¿DÓNDE ACUDE CUANDO SE ENFERMA USTED O ALGÚN MIEMBRO DE LA FAMILIA?

Centro de salud privado

¿A QUÉ DISTANCIA SE ENCUENTRA EL CENTRO DE SALUD MÁS CERCANO?

Entre uno (1) y cinco (5) kilómetros

¿A QUÉ DISTANCIA SE ENCUENTRA EL CENTRO DE SALUD MÁS CERCANO?

a) Chikungunya
b) Cólera
c) Covid-19
d) Dengue
e) Diabetes ✓
f) Enfermedad cardiovascular
g) Enfermedad de la piel
h) Enfermedad gastrointestinal
i) Enfermedad respiratoria aguda
j) Leptospirosis
k) Parasitismo
l) Piquiña o escabiosis
m) Presión sanguínea
n) Tumores cancerígenos
o) Otro

Tienen seguro médico en la familia:

No

Tipo de seguro:

SITUACIÓN AMBIENTAL Y SOCIAL

¿CUÁLES DE LAS SIGUIENTES FUENTES DE CONTAMINACIÓN AFECTAN A SU HOGAR?

a) Acumulación de basura
b) Aguas estancadas
c) Bomba de gasolina
d) Cañada con basura o agua contaminada
e) Desechos o residuos de fábrica, taller, hospital
f) Envasadora de gas
g) Fábrica de productos químicos
h) Humo o gases de fábrica
i) Música alta de bares, colmados o vecinos
j) Pocilga o granja
k) Polvo por calles o carreteras sin pavimentar ✓
l) Quema de Basura
m) Ruido de vehículos y motores
n) Ruidos de fábrica o taller
o) Ruidos y/o humos de planta eléctrica
p) Vertederos cerca de viviendas
q) Otro

¿CUÁLES DE LAS SIGUIENTES AMENAZAS AFECTAN A SU HOGAR?

a) Ciclones ✓
b) Derrumbes o deslizamiento de tierra
c) Desprendimiento de rocas Hundimiento de tierra
d) Incendios forestales
e) Inundaciones ✓
f) Lluvias torrenciales
g) Sequía
h) Terremotos
i) Tornados
j) Otro

CUÁLES CREE USTED QUE SON LAS NECESIDADES MÁS SENTIDAS EN SU COMUNIDAD:

a) Oportunidades de empleo ✓
b) Servicio de agua
c) Energía eléctrica
d) Acceso a servicios hospitalarios
e) Acceso a servicios educativos y formación técnica
f) Otro

CUÁLES CREE USTED QUE SON LOS PROBLEMAS QUE ACTUALMENTE AFECTAN MÁS A SU COMUNIDAD:

a) Delincuencia ✓
b) Relaciones conflictivas con extranjeros
c) Drogadicción ✓
d) Alcoholismo ✓
e) Embarazo de adolescentes ✓
f) Otro

PERCEPCIÓN DEL PROYECTO

¿CONOCE QUÉ SON LAS ENERGÍAS RENOVABLES?

No

¿SABES SOBRE EL PROYECTO QUE SE LLEVARÁ A CABO EN LOS TERRENOS CERCANOS A TU COMUNIDAD?

No

SI CONOCES EL PROYECTO, ¿PUEDES COMPARTIR QUÉ INFORMACIÓN TIENES HASTA EL MOMENTO?

¿EL TERRENO DEL PROYECTO ES UTILIZADO POR MORADORES DE ESTA COMUNIDAD?

No

¿EXISTEN ASPECTOS DE LA COMUNIDAD O EL VECINDARIO VALORAN Y ESPERAN QUE NO CAMBIEN DEBIDO AL PROYECTO?

¿CONOCE QUÉ SON LAS ENERGÍAS RENOVABLES?

a) Mejora de la infraestructura local

b) Creación de empleos

c) Mejora en la calidad de vida

d) Oportunidades de comercio o negocios locales

e) Que ese terreno no sea usado como punto de droga

f) Que ese terreno no sea usado para facilitar la huida de delincuentes

g) Otro:

¿TIENES ALGUNA PREOCUPACIÓN O INQUIETUD EN RELACIÓN CON EL DESARROLLO DEL PROYECTO?

¿ESTARÍAS INTERESADO/A EN PARTICIPAR EN REUNIONES RELACIONADAS CON EL DESARROLLO DEL PROYECTO?

¿CÓMO PREFERIRÍAS RECIBIR INFORMACIÓN SOBRE EL PROYECTO Y SUS AVANCES?

a) Reuniones comunitarias

b) Folletos informativos

c) Redes sociales

d) Otro

¿CREES QUE EL PROYECTO TENDRÁ IMPACTO AMBIENTAL EN ESTA ZONA?

¿CÓMO CALIFICARÍAS ESTE IMPACTO?

¿TIENES ALGUNA HABILIDAD O EXPERIENCIA QUE CREES QUE PODRÍA SER BENEFICIOSA PARA LA COMUNIDAD EN RELACIÓN CON ESTE PROYECTO?

CON LA INFORMACIÓN QUE TIENE SOBRE ESTE PROYECTO, USTED:

Nombre y Apellido: Candelaria Peña
Número telefónico: NC
Zona: Cabrera
Provincia: María Trinidad Sánchez

Municipio: Cabrera
Sección: Cabrera (Zona urbana)
Otra Zona:

DATOS DEMOGRÁFICOS

EDAD
73

RANGO DE EDAD
60 o más

SEXO
Femenino

ESTADO CIVIL
Soltero (a) - Nunca se ha casado o unido

¿TRABAJA USTED ACTUALMENTE?
No

SI TRABAJA, TIPO DE TRABAJO

SI ES OTRO, ESPECIFIQUE

SI NO TRABAJA, ¿CUÁL ES SU CONDICIÓN?
Cuidado del hogar

SI ES OTRO, ESPECIFIQUE

¿QUIÉN O QUIÉNES APORTAN LOS PRINCIPALES INGRESOS DE ESTE HOGAR?

a) La misma persona encuestada
b) Padre
c) Madre
d) Hijo (a)
e) Pareja ✓
f) Amigo/a que reside en la casa
g) Otro familiar que reside en la casa
h) Familiares residentes en el exterior
i) Programas sociales del gobierno
j) Otro

SI LA PERSONA QUE APORTA MÁS INGRESOS AL HOGAR ES DIFERENTE A LA ENTREVISTADA, ¿CUÁL ES SU OCUPACIÓN?

a) Agricultor o ganadero
b) Comerciante o micro-empresario
c) Empleado u obrero del gobierno central o municipal
d) Empleado u obrero de empresas privadas
e) Empleador o patrón (jefe de empresa)
f) No profesional que trabaja por cuenta propia
g) Profesional o técnico que trabaja por cuenta propia
h) Servicio doméstico
i) Trabajado(a) para un familiar o no familiar sin salario
j) Otro

¿APROXIMADAMENTE CUÁNTO ES EL GASTO MENSUAL DE SU HOGAR? (RD$)
N/C

NIVEL EDUCATIVO
Secundario o medio

NACIONALIDAD
Dominicano/a

¿CUÁNTOS AÑOS TIENE VIVIENDO EN LA COMUNIDAD?
Mas de 15

SIN INCLUIR A USTED, LISTA DE PERSONAS QUE FORMAN PARTE DEL HOGAR:

Parentesco	Sexo	Edad
Hijo/a	Masculino	50
Hijo/a	Masculino	40

AGUA, SANEAMIENTO Y SALUD

¿CÓMO OBTIENE EL AGUA QUE CONSUME PARA TOMAR Y COCINAR?

a) Botellones ✓
b) Camión tanque
c) Llave de otra vivienda
d) Llave en la vivienda
e) Lluvia
f) Pozo propio
g) Pozo público
h) Río o arroyo
i) Otro

¿CÓMO OBTIENE EL AGUA QUE CONSUME PARA TOMAR Y COCINAR?

a) Botellones
b) Camión tanque
c) Cisterna
d) Llave de otra vivienda
e) Llave en la vivienda ✓
f) Llave pública
g) Lluvia
h) Pozo propio
i) Pozo público
j) Río o arroyo
k) Otro

¿QUÉ TIPO DE SERVICIO SANITARIO TIENE ESTE HOGAR?

Inodoro

¿LOS RESIDUOS DEL SERVICIO SANITARIO TERMINAN EN?

NC

¿CÓMO SE DESHACEN DE LA BASURA?

La recoge el ayuntamiento

¿DÓNDE ACUDE CUANDO SE ENFERMA USTED O ALGÚN MIEMBRO DE LA FAMILIA?

Hospital público

¿A QUÉ DISTANCIA SE ENCUENTRA EL CENTRO DE SALUD MÁS CERCANO?

Un (1) kilómetro o menos

¿A QUÉ DISTANCIA SE ENCUENTRA EL CENTRO DE SALUD MÁS CERCANO?

a) Chikungunya
b) Cólera
c) Covid-19
d) Dengue
e) Diabetes ✓
f) Enfermedad cardiovascular
g) Enfermedad de la piel
h) Enfermedad gastrointestinal
i) Enfermedad respiratoria aguda
j) Leptospirosis
k) Parasitismo
l) Piquiña o escabiosis
m) Presión sanguínea
n) Tumores cancerígenos
o) Otro

Tienen seguro médico en la familia:

Si

Tipo de seguro:

Subsidiado (Senasa pagado totalmente por el gobierno)

SITUACIÓN AMBIENTAL Y SOCIAL

¿CUÁLES DE LAS SIGUIENTES FUENTES DE CONTAMINACIÓN AFECTAN A SU HOGAR?

a) Acumulación de basura
b) Aguas estancadas
c) Bomba de gasolina
d) Cañada con basura o agua contaminada
e) Desechos o residuos de fábrica, taller, hospital
f) Envasadora de gas
g) Fábrica de productos químicos
h) Humo o gases de fábrica
i) Música alta de bares, colmados o vecinos ✓
j) Pocilga o granja
k) Polvo por calles o carreteras sin pavimentar
l) Quema de Basura
m) Ruido de vehículos y motores
n) Ruidos de fábrica o taller
o) Ruidos y/o humos de planta eléctrica
p) Vertederos cerca de viviendas
q) Otro

¿CUÁLES DE LAS SIGUIENTES AMENAZAS AFECTAN A SU HOGAR?

a) Ciclones ✓
b) Derrumbes o deslizamiento de tierra
c) Desprendimiento de rocas Hundimiento de tierra
d) Incendios forestales
e) Inundaciones ✓
f) Lluvias torrenciales
g) Sequía
h) Terremotos
i) Tornados
j) Otro

CUÁLES CREE USTED QUE SON LAS NECESIDADES MÁS SENTIDAS EN SU COMUNIDAD:

a) Oportunidades de empleo ✓
b) Servicio de agua
c) Energía eléctrica
d) Acceso a servicios hospitalarios
e) Acceso a servicios educativos y formación técnica
f) Otro

CUÁLES CREE USTED QUE SON LOS PROBLEMAS QUE ACTUALMENTE AFECTAN MÁS A SU COMUNIDAD:

a) Delincuencia ✓
b) Relaciones conflictivas con extranjeros
c) Drogadicción
d) Alcoholismo
e) Embarazo de adolescentes
f) Otro

PERCEPCIÓN DEL PROYECTO

¿CONOCE QUÉ SON LAS ENERGÍAS RENOVABLES?

No

¿SABES SOBRE EL PROYECTO QUE SE LLEVARÁ A CABO EN LOS TERRENOS CERCANOS A TU COMUNIDAD?

No

SI CONOCES EL PROYECTO, ¿PUEDES COMPARTIR QUÉ INFORMACIÓN TIENES HASTA EL MOMENTO?

¿EL TERRENO DEL PROYECTO ES UTILIZADO POR MORADORES DE ESTA COMUNIDAD?

N/S

¿EXISTEN ASPECTOS DE LA COMUNIDAD O EL VECINDARIO VALORAN Y ESPERAN QUE NO CAMBIEN DEBIDO AL PROYECTO?

¿CONOCE QUÉ SON LAS ENERGÍAS RENOVABLES?

a) Mejora de la infraestructura local

b) Creación de empleos

c) Mejora en la calidad de vida

d) Oportunidades de comercio o negocios locales

e) Que ese terreno no sea usado como punto de droga

f) Que ese terreno no sea usado para facilitar la huida de delincuentes

g) Otro:

¿TIENES ALGUNA PREOCUPACIÓN O INQUIETUD EN RELACIÓN CON EL DESARROLLO DEL PROYECTO?

¿ESTARÍAS INTERESADO/A EN PARTICIPAR EN REUNIONES RELACIONADAS CON EL DESARROLLO DEL PROYECTO?

¿CÓMO PREFERIRÍAS RECIBIR INFORMACIÓN SOBRE EL PROYECTO Y SUS AVANCES?

a) Reuniones comunitarias

b) Folletos informativos

c) Redes sociales

d) Otro

¿CREES QUE EL PROYECTO TENDRÁ IMPACTO AMBIENTAL EN ESTA ZONA?

¿CÓMO CALIFICARÍAS ESTE IMPACTO?

¿TIENES ALGUNA HABILIDAD O EXPERIENCIA QUE CREES QUE PODRÍA SER BENEFICIOSA PARA LA COMUNIDAD EN RELACIÓN CON ESTE PROYECTO?

CON LA INFORMACIÓN QUE TIENE SOBRE ESTE PROYECTO, USTED:

Nombre y Apellido: Luders Santo
Número telefónico: 809-428-2414
Zona: Cabrera
Provincia: María Trinidad Sánchez

Municipio: Cabrera
Sección: Cabrera (Zona urbana)
Otra Zona:

DATOS DEMOGRÁFICOS

EDAD
53

RANGO DE EDAD
50 a 59

SEXO
Femenino

ESTADO CIVIL
Divorciado (a) o separado

¿TRABAJA USTED ACTUALMENTE?
Si

SI TRABAJA, TIPO DE TRABAJO
NC

SI ES OTRO, ESPECIFIQUE

SI NO TRABAJA, ¿CUÁL ES SU CONDICIÓN?

SI ES OTRO, ESPECIFIQUE

¿QUIÉN O QUIÉNES APORTAN LOS PRINCIPALES INGRESOS DE ESTE HOGAR?

a) La misma persona encuestada ✓
b) Padre
c) Madre
d) Hijo (a)
e) Pareja
f) Amigo/a que reside en la casa
g) Otro familiar que reside en la casa
h) Familiares residentes en el exterior
i) Programas sociales del gobierno
j) Otro

SI LA PERSONA QUE APORTA MÁS INGRESOS AL HOGAR ES DIFERENTE A LA ENTREVISTADA, ¿CUÁL ES SU OCUPACIÓN?

a) Agricultor o ganadero
b) Comerciante o micro-empresario
c) Empleado u obrero del gobierno central o municipal
d) Empleado u obrero de empresas privadas
e) Empleador o patrón (jefe de empresa)
f) No profesional que trabaja por cuenta propia
g) Profesional o técnico que trabaja por cuenta propia
h) Servicio doméstico
i) Trabajado(a) para un familiar o no familiar sin salario
j) Otro

¿APROXIMADAMENTE CUÁNTO ES EL GASTO MENSUAL DE SU HOGAR? (RD$)
25,001 a 30,000

NIVEL EDUCATIVO
Universitario

NACIONALIDAD
Dominicano/a

¿CUÁNTOS AÑOS TIENE VIVIENDO EN LA COMUNIDAD?
Menos de 1

SIN INCLUIR A USTED, LISTA DE PERSONAS QUE FORMAN PARTE DEL HOGAR:

Parentesco	Sexo	Edad
Hermano/a	Femenino	43
Sobrino/a	Masculino	16

AGUA, SANEAMIENTO Y SALUD

¿CÓMO OBTIENE EL AGUA QUE CONSUME PARA TOMAR Y COCINAR?

a) Botellones ✓
b) Camión tanque
c) Llave de otra vivienda
d) Llave en la vivienda
e) Lluvia
f) Pozo propio
g) Pozo público
h) Río o arroyo
i) Otro

¿CÓMO OBTIENE EL AGUA QUE CONSUME PARA TOMAR Y COCINAR?

a) Botellones
b) Camión tanque
c) Cisterna
d) Llave de otra vivienda
e) Llave en la vivienda ✓
f) Llave pública
g) Lluvia
h) Pozo propio
i) Pozo público
j) Río o arroyo
k) Otro

¿QUÉ TIPO DE SERVICIO SANITARIO TIENE ESTE HOGAR?

NC

¿LOS RESIDUOS DEL SERVICIO SANITARIO TERMINAN EN?

¿CÓMO SE DESHACEN DE LA BASURA?

La recoge el ayuntamiento

¿DÓNDE ACUDE CUANDO SE ENFERMA USTED O ALGÚN MIEMBRO DE LA FAMILIA?

Hospital público

¿A QUÉ DISTANCIA SE ENCUENTRA EL CENTRO DE SALUD MÁS CERCANO?

Un (1) kilómetro o menos

¿A QUÉ DISTANCIA SE ENCUENTRA EL CENTRO DE SALUD MÁS CERCANO?

a) Chikungunya
b) Cólera
c) Covid-19
d) Dengue
e) Diabetes
f) Enfermedad cardiovascular
g) Enfermedad de la piel
h) Enfermedad gastrointestinal
i) Enfermedad respiratoria aguda
j) Leptospirosis
k) Parasitismo
l) Piquiña o escabiosis
m) Presión sanguínea
n) Tumores cancerígenos
o) Otro

Tienen seguro médico en la familia:

No

Tipo de seguro:

SITUACIÓN AMBIENTAL Y SOCIAL

¿CUÁLES DE LAS SIGUIENTES FUENTES DE CONTAMINACIÓN AFECTAN A SU HOGAR?

a) Acumulación de basura
b) Aguas estancadas
c) Bomba de gasolina
d) Cañada con basura o agua contaminada
e) Desechos o residuos de fábrica, taller, hospital
f) Envasadora de gas
g) Fábrica de productos químicos
h) Humo o gases de fábrica
i) Música alta de bares, colmados o vecinos ✓
j) Pocilga o granja
k) Polvo por calles o carreteras sin pavimentar ✓
l) Quema de Basura
m) Ruido de vehículos y motores
n) Ruidos de fábrica o taller
o) Ruidos y/o humos de planta eléctrica
p) Vertederos cerca de viviendas
q) Otro

¿CUÁLES DE LAS SIGUIENTES AMENAZAS AFECTAN A SU HOGAR?

a) Ciclones ✓
b) Derrumbes o deslizamiento de tierra
c) Desprendimiento de rocas Hundimiento de tierra
d) Incendios forestales
e) Inundaciones
f) Lluvias torrenciales
g) Sequía
h) Terremotos
i) Tornados
j) Otro

CUÁLES CREE USTED QUE SON LAS NECESIDADES MÁS SENTIDAS EN SU COMUNIDAD:

a) Oportunidades de empleo ✓
b) Servicio de agua
c) Energía eléctrica
d) Acceso a servicios hospitalarios
e) Acceso a servicios educativos y formación técnica
f) Otro

CUÁLES CREE USTED QUE SON LOS PROBLEMAS QUE ACTUALMENTE AFECTAN MÁS A SU COMUNIDAD:

a) Delincuencia
b) Relaciones conflictivas con extranjeros
c) Drogadicción
d) Alcoholismo
e) Embarazo de adolescentes
f) Otro

PERCEPCIÓN DEL PROYECTO

¿CONOCE QUÉ SON LAS ENERGÍAS RENOVABLES?

No

¿SABES SOBRE EL PROYECTO QUE SE LLEVARÁ A CABO EN LOS TERRENOS CERCANOS A TU COMUNIDAD?

No

SI CONOCES EL PROYECTO, ¿PUEDES COMPARTIR QUÉ INFORMACIÓN TIENES HASTA EL MOMENTO?

¿EL TERRENO DEL PROYECTO ES UTILIZADO POR MORADORES DE ESTA COMUNIDAD?

N/S

¿EXISTEN ASPECTOS DE LA COMUNIDAD O EL VECINDARIO VALORAN Y ESPERAN QUE NO CAMBIEN DEBIDO AL PROYECTO?

¿CONOCE QUÉ SON LAS ENERGÍAS RENOVABLES?

a) Mejora de la infraestructura local

b) Creación de empleos

c) Mejora en la calidad de vida

d) Oportunidades de comercio o negocios locales

e) Que ese terreno no sea usado como punto de droga

f) Que ese terreno no sea usado para facilitar la huida de delincuentes

g) Otro:

¿TIENES ALGUNA PREOCUPACIÓN O INQUIETUD EN RELACIÓN CON EL DESARROLLO DEL PROYECTO?

¿ESTARÍAS INTERESADO/A EN PARTICIPAR EN REUNIONES RELACIONADAS CON EL DESARROLLO DEL PROYECTO?

¿CÓMO PREFERIRÍAS RECIBIR INFORMACIÓN SOBRE EL PROYECTO Y SUS AVANCES?

a) Reuniones comunitarias

b) Folletos informativos

c) Redes sociales

d) Otro

¿CREES QUE EL PROYECTO TENDRÁ IMPACTO AMBIENTAL EN ESTA ZONA?

¿CÓMO CALIFICARÍAS ESTE IMPACTO?

¿TIENES ALGUNA HABILIDAD O EXPERIENCIA QUE CREES QUE PODRÍA SER BENEFICIOSA PARA LA COMUNIDAD EN RELACIÓN CON ESTE PROYECTO?

CON LA INFORMACIÓN QUE TIENE SOBRE ESTE PROYECTO, USTED:

Nombre y Apellido: Juana Caneiri
Número telefónico: 849-462-3276
Zona: Cabrera
Provincia: María Trinidad Sánchez

Municipio: Cabrera
Sección: Cabrera (Zona urbana)
Otra Zona:

DATOS DEMOGRÁFICOS

EDAD
57

RANGO DE EDAD
60 o más

SEXO
Femenino

ESTADO CIVIL
Casado (a)

¿TRABAJA USTED ACTUALMENTE?
Si

SI TRABAJA, TIPO DE TRABAJO
NC

SI ES OTRO, ESPECIFIQUE

SI NO TRABAJA, ¿CUÁL ES SU CONDICIÓN?

SI ES OTRO, ESPECIFIQUE

¿QUIÉN O QUIÉNES APORTAN LOS PRINCIPALES INGRESOS DE ESTE HOGAR?

a) La misma persona encuestada ✓
b) Padre
c) Madre
d) Hijo (a)
e) Pareja
f) Amigo/a que reside en la casa
g) Otro familiar que reside en la casa
h) Familiares residentes en el exterior
i) Programas sociales del gobierno
j) Otro

SI LA PERSONA QUE APORTA MÁS INGRESOS AL HOGAR ES DIFERENTE A LA ENTREVISTADA, ¿CUÁL ES SU OCUPACIÓN?

a) Agricultor o ganadero
b) Comerciante o micro-empresario
c) Empleado u obrero del gobierno central o municipal
d) Empleado u obrero de empresas privadas
e) Empleador o patrón (jefe de empresa)
f) No profesional que trabaja por cuenta propia
g) Profesional o técnico que trabaja por cuenta propia
h) Servicio doméstico
i) Trabajado(a) para un familiar o no familiar sin salario
j) Otro

¿APROXIMADAMENTE CUÁNTO ES EL GASTO MENSUAL DE SU HOGAR? (RD$)
N/C

NIVEL EDUCATIVO
Secundario o medio

NACIONALIDAD
Dominicano/a

¿CUÁNTOS AÑOS TIENE VIVIENDO EN LA COMUNIDAD?
Mas de 15

SIN INCLUIR A USTED, LISTA DE PERSONAS QUE FORMAN PARTE DEL HOGAR:

Parentesco	Sexo	Edad
Madre	Femenino	86
Esposo/a o marido (Cuando esta casado)	Masculino	67

AGUA, SANEAMIENTO Y SALUD

¿CÓMO OBTIENE EL AGUA QUE CONSUME PARA TOMAR Y COCINAR?

a) Botellones ✓
b) Camión tanque
c) Llave de otra vivienda
d) Llave en la vivienda
e) Lluvia
f) Pozo propio
g) Pozo público
h) Río o arroyo
i) Otro

¿CÓMO OBTIENE EL AGUA QUE CONSUME PARA TOMAR Y COCINAR?

a) Botellones
b) Camión tanque
c) Cisterna
d) Llave de otra vivienda
e) Llave en la vivienda ✓
f) Llave pública
g) Lluvia
h) Pozo propio
i) Pozo público
j) Río o arroyo
k) Otro

¿QUÉ TIPO DE SERVICIO SANITARIO TIENE ESTE HOGAR?

NC

¿LOS RESIDUOS DEL SERVICIO SANITARIO TERMINAN EN?

¿CÓMO SE DESHACEN DE LA BASURA?

La recoge el ayuntamiento

¿DÓNDE ACUDE CUANDO SE ENFERMA USTED O ALGÚN MIEMBRO DE LA FAMILIA?

Hospital público

¿A QUÉ DISTANCIA SE ENCUENTRA EL CENTRO DE SALUD MÁS CERCANO?

Un (1) kilómetro o menos

¿A QUÉ DISTANCIA SE ENCUENTRA EL CENTRO DE SALUD MÁS CERCANO?

a) Chikungunya
b) Cólera
c) Covid-19
d) Dengue
e) Diabetes
f) Enfermedad cardiovascular
g) Enfermedad de la piel
h) Enfermedad gastrointestinal
i) Enfermedad respiratoria aguda
j) Leptospirosis
k) Parasitismo
l) Piquiña o escabiosis
m) Presión sanguínea
n) Tumores cancerígenos
o) Otro

Tienen seguro médico en la familia:

No

Tipo de seguro:

SITUACIÓN AMBIENTAL Y SOCIAL

¿CUÁLES DE LAS SIGUIENTES FUENTES DE CONTAMINACIÓN AFECTAN A SU HOGAR?

a) Acumulación de basura
b) Aguas estancadas
c) Bomba de gasolina
d) Cañada con basura o agua contaminada
e) Desechos o residuos de fábrica, taller, hospital
f) Envasadora de gas
g) Fábrica de productos químicos
h) Humo o gases de fábrica
i) Música alta de bares, colmados o vecinos ✓
j) Pocilga o granja
k) Polvo por calles o carreteras sin pavimentar
l) Quema de Basura
m) Ruido de vehículos y motores
n) Ruidos de fábrica o taller
o) Ruidos y/o humos de planta eléctrica
p) Vertederos cerca de viviendas
q) Otro

¿CUÁLES DE LAS SIGUIENTES AMENAZAS AFECTAN A SU HOGAR?

a) Ciclones ✓
b) Derrumbes o deslizamiento de tierra
c) Desprendimiento de rocas Hundimiento de tierra
d) Incendios forestales
e) Inundaciones ✓
f) Lluvias torrenciales
g) Sequía
h) Terremotos
i) Tornados
j) Otro

CUÁLES CREE USTED QUE SON LAS NECESIDADES MÁS SENTIDAS EN SU COMUNIDAD:

a) Oportunidades de empleo ✓
b) Servicio de agua
c) Energía eléctrica
d) Acceso a servicios hospitalarios
e) Acceso a servicios educativos y formación técnica
f) Otro

CUÁLES CREE USTED QUE SON LOS PROBLEMAS QUE ACTUALMENTE AFECTAN MÁS A SU COMUNIDAD:

a) Delincuencia ✓
b) Relaciones conflictivas con extranjeros
c) Drogadicción ✓
d) Alcoholismo ✓
e) Embarazo de adolescentes
f) Otro

PERCEPCIÓN DEL PROYECTO

¿CONOCE QUÉ SON LAS ENERGÍAS RENOVABLES?

No

¿SABES SOBRE EL PROYECTO QUE SE LLEVARÁ A CABO EN LOS TERRENOS CERCANOS A TU COMUNIDAD?

No

SI CONOCES EL PROYECTO, ¿PUEDES COMPARTIR QUÉ INFORMACIÓN TIENES HASTA EL MOMENTO?

¿EL TERRENO DEL PROYECTO ES UTILIZADO POR MORADORES DE ESTA COMUNIDAD?

No

¿EXISTEN ASPECTOS DE LA COMUNIDAD O EL VECINDARIO VALORAN Y ESPERAN QUE NO CAMBIEN DEBIDO AL PROYECTO?

¿CONOCE QUÉ SON LAS ENERGÍAS RENOVABLES?

a) Mejora de la infraestructura local

b) Creación de empleos

c) Mejora en la calidad de vida

d) Oportunidades de comercio o negocios locales

e) Que ese terreno no sea usado como punto de droga

f) Que ese terreno no sea usado para facilitar la huida de delincuentes

g) Otro:

¿TIENES ALGUNA PREOCUPACIÓN O INQUIETUD EN RELACIÓN CON EL DESARROLLO DEL PROYECTO?

¿ESTARÍAS INTERESADO/A EN PARTICIPAR EN REUNIONES RELACIONADAS CON EL DESARROLLO DEL PROYECTO?

¿CÓMO PREFERIRÍAS RECIBIR INFORMACIÓN SOBRE EL PROYECTO Y SUS AVANCES?

a) Reuniones comunitarias

b) Folletos informativos

c) Redes sociales

d) Otro

¿CREES QUE EL PROYECTO TENDRÁ IMPACTO AMBIENTAL EN ESTA ZONA?

¿CÓMO CALIFICARÍAS ESTE IMPACTO?

¿TIENES ALGUNA HABILIDAD O EXPERIENCIA QUE CREES QUE PODRÍA SER BENEFICIOSA PARA LA COMUNIDAD EN RELACIÓN CON ESTE PROYECTO?

CON LA INFORMACIÓN QUE TIENE SOBRE ESTE PROYECTO, USTED:

Nombre y Apellido: Francini castillo gonet
Número telefónico: 829-795-1173
Zona: Cabrera
Provincia: María Trinidad Sánchez

Municipio: Cabrera
Sección: Cabrera (Zona urbana)
Otra Zona:

DATOS DEMOGRÁFICOS

EDAD
19

RANGO DE EDAD
18 a 19

SEXO
Femenino

ESTADO CIVIL
Soltero (a) - Nunca se ha casado o unido

¿TRABAJA USTED ACTUALMENTE?
Si

SI TRABAJA, TIPO DE TRABAJO
NC

SI ES OTRO, ESPECIFIQUE

SI NO TRABAJA, ¿CUÁL ES SU CONDICIÓN?

SI ES OTRO, ESPECIFIQUE

¿QUIÉN O QUIÉNES APORTAN LOS PRINCIPALES INGRESOS DE ESTE HOGAR?

a) La misma persona encuestada
b) Padre
c) Madre
d) Hijo (a)
e) Pareja
f) Amigo/a que reside en la casa
g) Otro familiar que reside en la casa
h) Familiares residentes en el exterior
i) Programas sociales del gobierno
j) Otro

SI LA PERSONA QUE APORTA MÁS INGRESOS AL HOGAR ES DIFERENTE A LA ENTREVISTADA, ¿CUÁL ES SU OCUPACIÓN?

a) Agricultor o ganadero
b) Comerciante o micro-empresario
c) Empleado u obrero del gobierno central o municipal
d) Empleado u obrero de empresas privadas
e) Empleador o patrón (jefe de empresa)
f) No profesional que trabaja por cuenta propia
g) Profesional o técnico que trabaja por cuenta propia
h) Servicio doméstico
i) Trabajado(a) para un familiar o no familiar sin salario
j) Otro

¿APROXIMADAMENTE CUÁNTO ES EL GASTO MENSUAL DE SU HOGAR? (RD$)
15,001 a 20,000

NIVEL EDUCATIVO
Secundario o medio

NACIONALIDAD
Dominicano/a

¿CUÁNTOS AÑOS TIENE VIVIENDO EN LA COMUNIDAD?
Mas de 15

SIN INCLUIR A USTED, LISTA DE PERSONAS QUE FORMAN PARTE DEL HOGAR:

Parentesco	Sexo	Edad

AGUA, SANEAMIENTO Y SALUD

¿CÓMO OBTIENE EL AGUA QUE CONSUME PARA TOMAR Y COCINAR?

a) Botellones ✓
b) Camión tanque
c) Llave de otra vivienda
d) Llave en la vivienda
e) Lluvia
f) Pozo propio
g) Pozo público
h) Río o arroyo
i) Otro

¿CÓMO OBTIENE EL AGUA QUE CONSUME PARA TOMAR Y COCINAR?

a) Botellones
b) Camión tanque
c) Cisterna
d) Llave de otra vivienda
e) Llave en la vivienda ✓
f) Llave pública
g) Lluvia
h) Pozo propio
i) Pozo público
j) Río o arroyo
k) Otro

¿QUÉ TIPO DE SERVICIO SANITARIO TIENE ESTE HOGAR?

Inodoro

¿LOS RESIDUOS DEL SERVICIO SANITARIO TERMINAN EN?

NC

¿CÓMO SE DESHACEN DE LA BASURA?

La recoge una empresa privada La recoge el ayuntamiento

¿DÓNDE ACUDE CUANDO SE ENFERMA USTED O ALGÚN MIEMBRO DE LA FAMILIA?

Centro de salud privado

¿A QUÉ DISTANCIA SE ENCUENTRA EL CENTRO DE SALUD MÁS CERCANO?

Un (1) kilómetro o menos

¿A QUÉ DISTANCIA SE ENCUENTRA EL CENTRO DE SALUD MÁS CERCANO?

a) Chikungunya
b) Cólera
c) Covid-19
d) Dengue
e) Diabetes
f) Enfermedad cardiovascular
g) Enfermedad de la piel
h) Enfermedad gastrointestinal
i) Enfermedad respiratoria aguda
j) Leptospirosis
k) Parasitismo
l) Piquiña o escabiosis
m) Presión sanguínea
n) Tumores cancerígenos
o) Otro

Tienen seguro médico en la familia:

Si

Tipo de seguro:

NC

SITUACIÓN AMBIENTAL Y SOCIAL

¿CUÁLES DE LAS SIGUIENTES FUENTES DE CONTAMINACIÓN AFECTAN A SU HOGAR?

a) Acumulación de basura
b) Aguas estancadas
c) Bomba de gasolina
d) Cañada con basura o agua contaminada ✓
e) Desechos o residuos de fábrica, taller, hospital
f) Envasadora de gas
g) Fábrica de productos químicos
h) Humo o gases de fábrica
i) Música alta de bares, colmados o vecinos ✓
j) Pocilga o granja
k) Polvo por calles o carreteras sin pavimentar
l) Quema de Basura
m) Ruido de vehículos y motores
n) Ruidos de fábrica o taller
o) Ruidos y/o humos de planta eléctrica
p) Vertederos cerca de viviendas
q) Otro

¿CUÁLES DE LAS SIGUIENTES AMENAZAS AFECTAN A SU HOGAR?

a) Ciclones ✓
b) Derrumbes o deslizamiento de tierra
c) Desprendimiento de rocas Hundimiento de tierra
d) Incendios forestales
e) Inundaciones
f) Lluvias torrenciales
g) Sequía
h) Terremotos ✓
i) Tornados
j) Otro

CUÁLES CREE USTED QUE SON LAS NECESIDADES MÁS SENTIDAS EN SU COMUNIDAD:

a) Oportunidades de empleo ✓
b) Servicio de agua
c) Energía eléctrica
d) Acceso a servicios hospitalarios
e) Acceso a servicios educativos y formación técnica
f) Otro

CUÁLES CREE USTED QUE SON LOS PROBLEMAS QUE ACTUALMENTE AFECTAN MÁS A SU COMUNIDAD:

a) Delincuencia ✓
b) Relaciones conflictivas con extranjeros
c) Drogadicción ✓
d) Alcoholismo ✓
e) Embarazo de adolescentes ✓
f) Otro

PERCEPCIÓN DEL PROYECTO

¿CONOCE QUÉ SON LAS ENERGÍAS RENOVABLES?

Si

¿SABES SOBRE EL PROYECTO QUE SE LLEVARÁ A CABO EN LOS TERRENOS CERCANOS A TU COMUNIDAD?

No

SI CONOCES EL PROYECTO, ¿PUEDES COMPARTIR QUÉ INFORMACIÓN TIENES HASTA EL MOMENTO?

¿EL TERRENO DEL PROYECTO ES UTILIZADO POR MORADORES DE ESTA COMUNIDAD?

N/S

¿EXISTEN ASPECTOS DE LA COMUNIDAD O EL VECINDARIO VALORAN Y ESPERAN QUE NO CAMBIEN DEBIDO AL PROYECTO?

¿CONOCE QUÉ SON LAS ENERGÍAS RENOVABLES?

a) Mejora de la infraestructura local

b) Creación de empleos

c) Mejora en la calidad de vida

d) Oportunidades de comercio o negocios locales

e) Que ese terreno no sea usado como punto de droga

f) Que ese terreno no sea usado para facilitar la huida de delincuentes

g) Otro:

¿TIENES ALGUNA PREOCUPACIÓN O INQUIETUD EN RELACIÓN CON EL DESARROLLO DEL PROYECTO?

¿ESTARÍAS INTERESADO/A EN PARTICIPAR EN REUNIONES RELACIONADAS CON EL DESARROLLO DEL PROYECTO?

¿CÓMO PREFERIRÍAS RECIBIR INFORMACIÓN SOBRE EL PROYECTO Y SUS AVANCES?

a) Reuniones comunitarias

b) Folletos informativos

c) Redes sociales

d) Otro

¿CREES QUE EL PROYECTO TENDRÁ IMPACTO AMBIENTAL EN ESTA ZONA?

¿CÓMO CALIFICARÍAS ESTE IMPACTO?

¿TIENES ALGUNA HABILIDAD O EXPERIENCIA QUE CREES QUE PODRÍA SER BENEFICIOSA PARA LA COMUNIDAD EN RELACIÓN CON ESTE PROYECTO?

CON LA INFORMACIÓN QUE TIENE SOBRE ESTE PROYECTO, USTED:

Nombre y Apellido: Altagracia García
Número telefónico: NC
Zona: Cabrera
Provincia: María Trinidad Sánchez

Municipio: Cabrera
Sección: Cabrera (Zona urbana)
Otra Zona:

DATOS DEMOGRÁFICOS

EDAD
68

RANGO DE EDAD
60 o más

SEXO
Femenino

ESTADO CIVIL
Viudo (a)

¿TRABAJA USTED ACTUALMENTE?
No

SI TRABAJA, TIPO DE TRABAJO

SI ES OTRO, ESPECIFIQUE

SI NO TRABAJA, ¿CUÁL ES SU CONDICIÓN?
Cuidado del hogar

SI ES OTRO, ESPECIFIQUE

¿QUIÉN O QUIÉNES APORTAN LOS PRINCIPALES INGRESOS DE ESTE HOGAR?

a) La misma persona encuestada
b) Padre
c) Madre
d) Hijo (a)
e) Pareja
f) Amigo/a que reside en la casa
g) Otro familiar que reside en la casa
h) Familiares residentes en el exterior
i) Programas sociales del gobierno
j) Otro

SI LA PERSONA QUE APORTA MÁS INGRESOS AL HOGAR ES DIFERENTE A LA ENTREVISTADA, ¿CUÁL ES SU OCUPACIÓN?

a) Agricultor o ganadero
b) Comerciante o micro-empresario
c) Empleado u obrero del gobierno central o municipal
d) Empleado u obrero de empresas privadas
e) Empleador o patrón (jefe de empresa)
f) No profesional que trabaja por cuenta propia
g) Profesional o técnico que trabaja por cuenta propia
h) Servicio doméstico
i) Trabajado(a) para un familiar o no familiar sin salario
j) Otro

¿APROXIMADAMENTE CUÁNTO ES EL GASTO MENSUAL DE SU HOGAR? (RD$)
40,001 a 45,000

NIVEL EDUCATIVO
Universitario

NACIONALIDAD
Dominicano/a

¿CUÁNTOS AÑOS TIENE VIVIENDO EN LA COMUNIDAD?
Mas de 15

SIN INCLUIR A USTED, LISTA DE PERSONAS QUE FORMAN PARTE DEL HOGAR:

Parentesco	Sexo	Edad
Hijo/a	Femenino	38
Hijo/a	Femenino	36
Nieto/a		10-5

AGUA, SANEAMIENTO Y SALUD

¿CÓMO OBTIENE EL AGUA QUE CONSUME PARA TOMAR Y COCINAR?

a) Botellones ✓
b) Camión tanque
c) Llave de otra vivienda
d) Llave en la vivienda
e) Lluvia
f) Pozo propio
g) Pozo público
h) Río o arroyo
i) Otro

¿CÓMO OBTIENE EL AGUA QUE CONSUME PARA TOMAR Y COCINAR?

a) Botellones
b) Camión tanque
c) Cisterna
d) Llave de otra vivienda
e) Llave en la vivienda ✓
f) Llave pública
g) Lluvia
h) Pozo propio
i) Pozo público
j) Río o arroyo
k) Otro

¿QUÉ TIPO DE SERVICIO SANITARIO TIENE ESTE HOGAR?

Inodoro

¿LOS RESIDUOS DEL SERVICIO SANITARIO TERMINAN EN?

NC

¿CÓMO SE DESHACEN DE LA BASURA?

La recoge el ayuntamiento

¿DÓNDE ACUDE CUANDO SE ENFERMA USTED O ALGÚN MIEMBRO DE LA FAMILIA?

Hospital público

¿A QUÉ DISTANCIA SE ENCUENTRA EL CENTRO DE SALUD MÁS CERCANO?

Un (1) kilómetro o menos

¿A QUÉ DISTANCIA SE ENCUENTRA EL CENTRO DE SALUD MÁS CERCANO?

a) Chikungunya
b) Cólera
c) Covid-19
d) Dengue
e) Diabetes ✓
f) Enfermedad cardiovascular
g) Enfermedad de la piel
h) Enfermedad gastrointestinal
i) Enfermedad respiratoria aguda
j) Leptospirosis
k) Parasitismo
l) Piquiña o escabiosis
m) Presión sanguínea ✓
n) Tumores cancerígenos
o) Otro

Tienen seguro médico en la familia:

Si

Tipo de seguro:

Privado personal (pagado completamente por el entrevistado)

SITUACIÓN AMBIENTAL Y SOCIAL

¿CUÁLES DE LAS SIGUIENTES FUENTES DE CONTAMINACIÓN AFECTAN A SU HOGAR?

a) Acumulación de basura
b) Aguas estancadas
c) Bomba de gasolina
d) Cañada con basura o agua contaminada
e) Desechos o residuos de fábrica, taller, hospital
f) Envasadora de gas
g) Fábrica de productos químicos
h) Humo o gases de fábrica
i) Música alta de bares, colmados o vecinos ✓
j) Pocilga o granja
k) Polvo por calles o carreteras sin pavimentar
l) Quema de Basura
m) Ruido de vehículos y motores
n) Ruidos de fábrica o taller
o) Ruidos y/o humos de planta eléctrica
p) Vertederos cerca de viviendas
q) Otro

¿CUÁLES DE LAS SIGUIENTES AMENAZAS AFECTAN A SU HOGAR?

a) Ciclones ✓
b) Derrumbes o deslizamiento de tierra
c) Desprendimiento de rocas Hundimiento de tierra
d) Incendios forestales
e) Inundaciones
f) Lluvias torrenciales
g) Sequía
h) Terremotos
i) Tornados
j) Otro

CUÁLES CREE USTED QUE SON LAS NECESIDADES MÁS SENTIDAS EN SU COMUNIDAD:

a) Oportunidades de empleo ✓
b) Servicio de agua
c) Energía eléctrica
d) Acceso a servicios hospitalarios
e) Acceso a servicios educativos y formación técnica
f) Otro

CUÁLES CREE USTED QUE SON LOS PROBLEMAS QUE ACTUALMENTE AFECTAN MÁS A SU COMUNIDAD:

a) Delincuencia
b) Relaciones conflictivas con extranjeros
c) Drogadicción ✓
d) Alcoholismo ✓
e) Embarazo de adolescentes ✓
f) Otro

PERCEPCIÓN DEL PROYECTO

¿CONOCE QUÉ SON LAS ENERGÍAS RENOVABLES?

Si

¿SABES SOBRE EL PROYECTO QUE SE LLEVARÁ A CABO EN LOS TERRENOS CERCANOS A TU COMUNIDAD?

No

SI CONOCES EL PROYECTO, ¿PUEDES COMPARTIR QUÉ INFORMACIÓN TIENES HASTA EL MOMENTO?

¿EL TERRENO DEL PROYECTO ES UTILIZADO POR MORADORES DE ESTA COMUNIDAD?

N/S

¿EXISTEN ASPECTOS DE LA COMUNIDAD O EL VECINDARIO VALORAN Y ESPERAN QUE NO CAMBIEN DEBIDO AL PROYECTO?

¿CONOCE QUÉ SON LAS ENERGÍAS RENOVABLES?

a) Mejora de la infraestructura local

b) Creación de empleos

c) Mejora en la calidad de vida

d) Oportunidades de comercio o negocios locales

e) Que ese terreno no sea usado como punto de droga

f) Que ese terreno no sea usado para facilitar la huida de delincuentes

g) Otro:

¿TIENES ALGUNA PREOCUPACIÓN O INQUIETUD EN RELACIÓN CON EL DESARROLLO DEL PROYECTO?

¿ESTARÍAS INTERESADO/A EN PARTICIPAR EN REUNIONES RELACIONADAS CON EL DESARROLLO DEL PROYECTO?

¿CÓMO PREFERIRÍAS RECIBIR INFORMACIÓN SOBRE EL PROYECTO Y SUS AVANCES?

a) Reuniones comunitarias

b) Folletos informativos

c) Redes sociales

d) Otro

¿CREES QUE EL PROYECTO TENDRÁ IMPACTO AMBIENTAL EN ESTA ZONA?

¿CÓMO CALIFICARÍAS ESTE IMPACTO?

¿TIENES ALGUNA HABILIDAD O EXPERIENCIA QUE CREES QUE PODRÍA SER BENEFICIOSA PARA LA COMUNIDAD EN RELACIÓN CON ESTE PROYECTO?

CON LA INFORMACIÓN QUE TIENE SOBRE ESTE PROYECTO, USTED:

Nombre y Apellido: Selinet Gonzalez
Número telefónico: 809-661-322
Zona: Cabrera
Provincia: María Trinidad Sánchez

Municipio: Cabrera
Sección: Cabrera (Zona urbana)
Otra Zona:

DATOS DEMOGRÁFICOS

EDAD
24

RANGO DE EDAD
20 a 29

SEXO
Femenino

ESTADO CIVIL
Unido (a)

¿TRABAJA USTED ACTUALMENTE?
No

SI TRABAJA, TIPO DE TRABAJO

SI ES OTRO, ESPECIFIQUE

SI NO TRABAJA, ¿CUÁL ES SU CONDICIÓN?
Cuidado del hogar

SI ES OTRO, ESPECIFIQUE

¿QUIÉN O QUIÉNES APORTAN LOS PRINCIPALES INGRESOS DE ESTE HOGAR?

a) La misma persona encuestada
b) Padre ✓
c) Madre ✓
d) Hijo (a)
e) Pareja
f) Amigo/a que reside en la casa
g) Otro familiar que reside en la casa
h) Familiares residentes en el exterior
i) Programas sociales del gobierno
j) Otro

SI LA PERSONA QUE APORTA MÁS INGRESOS AL HOGAR ES DIFERENTE A LA ENTREVISTADA, ¿CUÁL ES SU OCUPACIÓN?

a) Agricultor o ganadero
b) Comerciante o micro-empresario
c) Empleado u obrero del gobierno central o municipal
d) Empleado u obrero de empresas privadas
e) Empleador o patrón (jefe de empresa)
f) No profesional que trabaja por cuenta propia
g) Profesional o técnico que trabaja por cuenta propia
h) Servicio doméstico
i) Trabajado(a) para un familiar o no familiar sin salario
j) Otro

¿APROXIMADAMENTE CUÁNTO ES EL GASTO MENSUAL DE SU HOGAR? (RD$)
30,001 a 35,000

NIVEL EDUCATIVO
Curso Técnico

NACIONALIDAD
Dominicano/a

¿CUÁNTOS AÑOS TIENE VIVIENDO EN LA COMUNIDAD?
Mas de 15

SIN INCLUIR A USTED, LISTA DE PERSONAS QUE FORMAN PARTE DEL HOGAR:

Parentesco	Sexo	Edad

AGUA, SANEAMIENTO Y SALUD

¿CÓMO OBTIENE EL AGUA QUE CONSUME PARA TOMAR Y COCINAR?

a) Botellones ✓
b) Camión tanque
c) Llave de otra vivienda
d) Llave en la vivienda
e) Lluvia
f) Pozo propio
g) Pozo público
h) Río o arroyo
i) Otro

¿CÓMO OBTIENE EL AGUA QUE CONSUME PARA TOMAR Y COCINAR?

a) Botellones
b) Camión tanque
c) Cisterna
d) Llave de otra vivienda ✓
e) Llave en la vivienda
f) Llave pública
g) Lluvia
h) Pozo propio
i) Pozo público
j) Río o arroyo
k) Otro

¿QUÉ TIPO DE SERVICIO SANITARIO TIENE ESTE HOGAR?

Inodoro

¿LOS RESIDUOS DEL SERVICIO SANITARIO TERMINAN EN?

NC

¿CÓMO SE DESHACEN DE LA BASURA?

La recoge el ayuntamiento

¿DÓNDE ACUDE CUANDO SE ENFERMA USTED O ALGÚN MIEMBRO DE LA FAMILIA?

Hospital público

¿A QUÉ DISTANCIA SE ENCUENTRA EL CENTRO DE SALUD MÁS CERCANO?

Un (1) kilómetro o menos

¿A QUÉ DISTANCIA SE ENCUENTRA EL CENTRO DE SALUD MÁS CERCANO?

a) Chikungunya
b) Cólera
c) Covid-19
d) Dengue
e) Diabetes
f) Enfermedad cardiovascular
g) Enfermedad de la piel
h) Enfermedad gastrointestinal
i) Enfermedad respiratoria aguda
j) Leptospirosis
k) Parasitismo
l) Piquiña o escabiosis
m) Presión sanguínea ✓
n) Tumores cancerígenos
o) Otro

Tienen seguro médico en la familia:

Si

Tipo de seguro:

Subsidiado (Senasa pagado totalmente por el gobierno)

SITUACIÓN AMBIENTAL Y SOCIAL

¿CUÁLES DE LAS SIGUIENTES FUENTES DE CONTAMINACIÓN AFECTAN A SU HOGAR?

a) Acumulación de basura
b) Aguas estancadas
c) Bomba de gasolina
d) Cañada con basura o agua contaminada
e) Desechos o residuos de fábrica, taller, hospital
f) Envasadora de gas
g) Fábrica de productos químicos
h) Humo o gases de fábrica
i) Música alta de bares, colmados o vecinos
j) Pocilga o granja
k) Polvo por calles o carreteras sin pavimentar
l) Quema de Basura
m) Ruido de vehículos y motores
n) Ruidos de fábrica o taller
o) Ruidos y/o humos de planta eléctrica
p) Vertederos cerca de viviendas
q) Otro

¿CUÁLES DE LAS SIGUIENTES AMENAZAS AFECTAN A SU HOGAR?

a) Ciclones ✓
b) Derrumbes o deslizamiento de tierra
c) Desprendimiento de rocas Hundimiento de tierra
d) Incendios forestales
e) Inundaciones
f) Lluvias torrenciales
g) Sequía
h) Terremotos
i) Tornados
j) Otro

CUÁLES CREE USTED QUE SON LAS NECESIDADES MÁS SENTIDAS EN SU COMUNIDAD:

a) Oportunidades de empleo ✓
b) Servicio de agua
c) Energía eléctrica
d) Acceso a servicios hospitalarios
e) Acceso a servicios educativos y formación técnica
f) Otro

CUÁLES CREE USTED QUE SON LOS PROBLEMAS QUE ACTUALMENTE AFECTAN MÁS A SU COMUNIDAD:

a) Delincuencia
b) Relaciones conflictivas con extranjeros
c) Drogadicción ✓
d) Alcoholismo ✓
e) Embarazo de adolescentes ✓
f) Otro

PERCEPCIÓN DEL PROYECTO

¿CONOCE QUÉ SON LAS ENERGÍAS RENOVABLES?

No

¿SABES SOBRE EL PROYECTO QUE SE LLEVARÁ A CABO EN LOS TERRENOS CERCANOS A TU COMUNIDAD?

No

SI CONOCES EL PROYECTO, ¿PUEDES COMPARTIR QUÉ INFORMACIÓN TIENES HASTA EL MOMENTO?

¿EL TERRENO DEL PROYECTO ES UTILIZADO POR MORADORES DE ESTA COMUNIDAD?

N/S

¿EXISTEN ASPECTOS DE LA COMUNIDAD O EL VECINDARIO VALORAN Y ESPERAN QUE NO CAMBIEN DEBIDO AL PROYECTO?

¿CONOCE QUÉ SON LAS ENERGÍAS RENOVABLES?

a) Mejora de la infraestructura local

b) Creación de empleos

c) Mejora en la calidad de vida

d) Oportunidades de comercio o negocios locales

e) Que ese terreno no sea usado como punto de droga

f) Que ese terreno no sea usado para facilitar la huida de delincuentes

g) Otro:

¿TIENES ALGUNA PREOCUPACIÓN O INQUIETUD EN RELACIÓN CON EL DESARROLLO DEL PROYECTO?

¿ESTARÍAS INTERESADO/A EN PARTICIPAR EN REUNIONES RELACIONADAS CON EL DESARROLLO DEL PROYECTO?

¿CÓMO PREFERIRÍAS RECIBIR INFORMACIÓN SOBRE EL PROYECTO Y SUS AVANCES?

a) Reuniones comunitarias

b) Folletos informativos

c) Redes sociales

d) Otro

¿CREES QUE EL PROYECTO TENDRÁ IMPACTO AMBIENTAL EN ESTA ZONA?

¿CÓMO CALIFICARÍAS ESTE IMPACTO?

¿TIENES ALGUNA HABILIDAD O EXPERIENCIA QUE CREES QUE PODRÍA SER BENEFICIOSA PARA LA COMUNIDAD EN RELACIÓN CON ESTE PROYECTO?

CON LA INFORMACIÓN QUE TIENE SOBRE ESTE PROYECTO, USTED:

Nombre y Apellido: Yessica Gil
Número telefónico: 809-457-3176
Zona: Cabrera
Provincia: María Trinidad Sánchez

Municipio: Cabrera
Sección: Cabrera (Zona urbana)
Otra Zona:

DATOS DEMOGRÁFICOS

EDAD
21

RANGO DE EDAD
20 a 29

SEXO
Femenino

ESTADO CIVIL
Unido (a)

¿TRABAJA USTED ACTUALMENTE?
Si

SI TRABAJA, TIPO DE TRABAJO
NC

SI ES OTRO, ESPECIFIQUE

SI NO TRABAJA, ¿CUÁL ES SU CONDICIÓN?

SI ES OTRO, ESPECIFIQUE

¿QUIÉN O QUIÉNES APORTAN LOS PRINCIPALES INGRESOS DE ESTE HOGAR?

a) La misma persona encuestada
b) Padre
c) Madre
d) Hijo (a)
e) Pareja
f) Amigo/a que reside en la casa
g) Otro familiar que reside en la casa
h) Familiares residentes en el exterior
i) Programas sociales del gobierno
j) Otro

SI LA PERSONA QUE APORTA MÁS INGRESOS AL HOGAR ES DIFERENTE A LA ENTREVISTADA, ¿CUÁL ES SU OCUPACIÓN?

a) Agricultor o ganadero
b) Comerciante o micro-empresario
c) Empleado u obrero del gobierno central o municipal
d) Empleado u obrero de empresas privadas
e) Empleador o patrón (jefe de empresa)
f) No profesional que trabaja por cuenta propia
g) Profesional o técnico que trabaja por cuenta propia
h) Servicio doméstico
i) Trabajado(a) para un familiar o no familiar sin salario
j) Otro

¿APROXIMADAMENTE CUÁNTO ES EL GASTO MENSUAL DE SU HOGAR? (RD$)
N/C

NIVEL EDUCATIVO
Curso Técnico

NACIONALIDAD
Dominicano/a

¿CUÁNTOS AÑOS TIENE VIVIENDO EN LA COMUNIDAD?
Mas de 15

SIN INCLUIR A USTED, LISTA DE PERSONAS QUE FORMAN PARTE DEL HOGAR:

Parentesco	Sexo	Edad
Padre	Masculino	48
Madre	Femenino	41

AGUA, SANEAMIENTO Y SALUD

¿CÓMO OBTIENE EL AGUA QUE CONSUME PARA TOMAR Y COCINAR?

a) Botellones ✓
b) Camión tanque
c) Llave de otra vivienda
d) Llave en la vivienda
e) Lluvia
f) Pozo propio
g) Pozo público
h) Río o arroyo
i) Otro

¿CÓMO OBTIENE EL AGUA QUE CONSUME PARA TOMAR Y COCINAR?

a) Botellones
b) Camión tanque
c) Cisterna
d) Llave de otra vivienda
e) Llave en la vivienda ✓
f) Llave pública
g) Lluvia
h) Pozo propio
i) Pozo público
j) Río o arroyo
k) Otro

¿QUÉ TIPO DE SERVICIO SANITARIO TIENE ESTE HOGAR?

Inodoro

¿LOS RESIDUOS DEL SERVICIO SANITARIO TERMINAN EN?

NC

¿CÓMO SE DESHACEN DE LA BASURA?

La recoge el ayuntamiento

¿DÓNDE ACUDE CUANDO SE ENFERMA USTED O ALGÚN MIEMBRO DE LA FAMILIA?

Centro de salud privado

¿A QUÉ DISTANCIA SE ENCUENTRA EL CENTRO DE SALUD MÁS CERCANO?

Un (1) kilómetro o menos

¿A QUÉ DISTANCIA SE ENCUENTRA EL CENTRO DE SALUD MÁS CERCANO?

a) Chikungunya
b) Cólera
c) Covid-19
d) Dengue
e) Diabetes
f) Enfermedad cardiovascular
g) Enfermedad de la piel
h) Enfermedad gastrointestinal
i) Enfermedad respiratoria aguda
j) Leptospirosis
k) Parasitismo
l) Piquiña o escabiosis
m) Presión sanguínea ✓
n) Tumores cancerígenos
o) Otro

Tienen seguro médico en la familia:

Si

Tipo de seguro:

Privado personal (pagado completamente por el entrevistado)

SITUACIÓN AMBIENTAL Y SOCIAL

¿CUÁLES DE LAS SIGUIENTES FUENTES DE CONTAMINACIÓN AFECTAN A SU HOGAR?

a) Acumulación de basura
b) Aguas estancadas
c) Bomba de gasolina
d) Cañada con basura o agua contaminada
e) Desechos o residuos de fábrica, taller, hospital
f) Envasadora de gas
g) Fábrica de productos químicos
h) Humo o gases de fábrica
i) Música alta de bares, colmados o vecinos
j) Pocilga o granja
k) Polvo por calles o carreteras sin pavimentar
l) Quema de Basura
m) Ruido de vehículos y motores
n) Ruidos de fábrica o taller
o) Ruidos y/o humos de planta eléctrica
p) Vertederos cerca de viviendas
q) Otro

¿CUÁLES DE LAS SIGUIENTES AMENAZAS AFECTAN A SU HOGAR?

a) Ciclones
b) Derrumbes o deslizamiento de tierra
c) Desprendimiento de rocas Hundimiento de tierra
d) Incendios forestales
e) Inundaciones
f) Lluvias torrenciales
g) Sequía
h) Terremotos
i) Tornados
j) Otro

CUÁLES CREE USTED QUE SON LAS NECESIDADES MÁS SENTIDAS EN SU COMUNIDAD:

a) Oportunidades de empleo ✓
b) Servicio de agua
c) Energía eléctrica
d) Acceso a servicios hospitalarios
e) Acceso a servicios educativos y formación técnica
f) Otro

CUÁLES CREE USTED QUE SON LOS PROBLEMAS QUE ACTUALMENTE AFECTAN MÁS A SU COMUNIDAD:

a) Delincuencia ✓
b) Relaciones conflictivas con extranjeros
c) Drogadicción
d) Alcoholismo
e) Embarazo de adolescentes
f) Otro

PERCEPCIÓN DEL PROYECTO

¿CONOCE QUÉ SON LAS ENERGÍAS RENOVABLES?

No

¿SABES SOBRE EL PROYECTO QUE SE LLEVARÁ A CABO EN LOS TERRENOS CERCANOS A TU COMUNIDAD?

No

SI CONOCES EL PROYECTO, ¿PUEDES COMPARTIR QUÉ INFORMACIÓN TIENES HASTA EL MOMENTO?

¿EL TERRENO DEL PROYECTO ES UTILIZADO POR MORADORES DE ESTA COMUNIDAD?

N/S

¿EXISTEN ASPECTOS DE LA COMUNIDAD O EL VECINDARIO VALORAN Y ESPERAN QUE NO CAMBIEN DEBIDO AL PROYECTO?

¿CONOCE QUÉ SON LAS ENERGÍAS RENOVABLES?

a) Mejora de la infraestructura local

b) Creación de empleos

c) Mejora en la calidad de vida

d) Oportunidades de comercio o negocios locales

e) Que ese terreno no sea usado como punto de droga

f) Que ese terreno no sea usado para facilitar la huida de delincuentes

g) Otro:

¿TIENES ALGUNA PREOCUPACIÓN O INQUIETUD EN RELACIÓN CON EL DESARROLLO DEL PROYECTO?

¿ESTARÍAS INTERESADO/A EN PARTICIPAR EN REUNIONES RELACIONADAS CON EL DESARROLLO DEL PROYECTO?

¿CÓMO PREFERIRÍAS RECIBIR INFORMACIÓN SOBRE EL PROYECTO Y SUS AVANCES?

a) Reuniones comunitarias

b) Folletos informativos

c) Redes sociales

d) Otro

¿CREES QUE EL PROYECTO TENDRÁ IMPACTO AMBIENTAL EN ESTA ZONA?

¿CÓMO CALIFICARÍAS ESTE IMPACTO?

¿TIENES ALGUNA HABILIDAD O EXPERIENCIA QUE CREES QUE PODRÍA SER BENEFICIOSA PARA LA COMUNIDAD EN RELACIÓN CON ESTE PROYECTO?

CON LA INFORMACIÓN QUE TIENE SOBRE ESTE PROYECTO, USTED:

Nombre y Apellido: Jairo Costa
Número telefónico: NC
Zona: Cabrera
Provincia: María Trinidad Sánchez

Municipio: Cabrera
Sección: Cabrera (Zona urbana)
Otra Zona:

DATOS DEMOGRÁFICOS

EDAD
46

RANGO DE EDAD
40 a 49

SEXO
Masculino

ESTADO CIVIL
Viudo (a)

¿TRABAJA USTED ACTUALMENTE?
Si

SI TRABAJA, TIPO DE TRABAJO
No profesional que trabaja por cuenta propia

SI ES OTRO, ESPECIFIQUE

SI NO TRABAJA, ¿CUÁL ES SU CONDICIÓN?

SI ES OTRO, ESPECIFIQUE

¿QUIÉN O QUIÉNES APORTAN LOS PRINCIPALES INGRESOS DE ESTE HOGAR?

a) La misma persona encuestada ✓
b) Padre
c) Madre
d) Hijo (a)
e) Pareja
f) Amigo/a que reside en la casa
g) Otro familiar que reside en la casa
h) Familiares residentes en el exterior
i) Programas sociales del gobierno
j) Otro

SI LA PERSONA QUE APORTA MÁS INGRESOS AL HOGAR ES DIFERENTE A LA ENTREVISTADA, ¿CUÁL ES SU OCUPACIÓN?

a) Agricultor o ganadero
b) Comerciante o micro-empresario
c) Empleado u obrero del gobierno central o municipal
d) Empleado u obrero de empresas privadas
e) Empleador o patrón (jefe de empresa)
f) No profesional que trabaja por cuenta propia
g) Profesional o técnico que trabaja por cuenta propia
h) Servicio doméstico
i) Trabajado(a) para un familiar o no familiar sin salario
j) Otro

¿APROXIMADAMENTE CUÁNTO ES EL GASTO MENSUAL DE SU HOGAR? (RD$)
N/C

NIVEL EDUCATIVO
Curso Técnico

NACIONALIDAD
Dominicano/a

¿CUÁNTOS AÑOS TIENE VIVIENDO EN LA COMUNIDAD?
Mas de 15

SIN INCLUIR A USTED, LISTA DE PERSONAS QUE FORMAN PARTE DEL HOGAR:

Parentesco	Sexo	Edad
Hijo/a	Masculino	20
Hijo/a	Masculino	18

AGUA, SANEAMIENTO Y SALUD

¿CÓMO OBTIENE EL AGUA QUE CONSUME PARA TOMAR Y COCINAR?

a) Botellones ✓
b) Camión tanque
c) Llave de otra vivienda
d) Llave en la vivienda
e) Lluvia
f) Pozo propio
g) Pozo público
h) Río o arroyo
i) Otro

¿CÓMO OBTIENE EL AGUA QUE CONSUME PARA TOMAR Y COCINAR?

a) Botellones
b) Camión tanque
c) Cisterna
d) Llave de otra vivienda
e) Llave en la vivienda ✓
f) Llave pública
g) Lluvia
h) Pozo propio
i) Pozo público
j) Río o arroyo
k) Otro

¿QUÉ TIPO DE SERVICIO SANITARIO TIENE ESTE HOGAR?

NC

¿LOS RESIDUOS DEL SERVICIO SANITARIO TERMINAN EN?

¿CÓMO SE DESHACEN DE LA BASURA?

La recoge el ayuntamiento

¿DÓNDE ACUDE CUANDO SE ENFERMA USTED O ALGÚN MIEMBRO DE LA FAMILIA?

Hospital público

¿A QUÉ DISTANCIA SE ENCUENTRA EL CENTRO DE SALUD MÁS CERCANO?

Un (1) kilómetro o menos

¿A QUÉ DISTANCIA SE ENCUENTRA EL CENTRO DE SALUD MÁS CERCANO?

a) Chikungunya
b) Cólera
c) Covid-19
d) Dengue
e) Diabetes
f) Enfermedad cardiovascular
g) Enfermedad de la piel
h) Enfermedad gastrointestinal
i) Enfermedad respiratoria aguda
j) Leptospirosis
k) Parasitismo
l) Piquiña o escabiosis
m) Presión sanguínea
n) Tumores cancerígenos
o) Otro

Tienen seguro médico en la familia:

Si

Tipo de seguro:

Subsidiado (Senasa pagado totalmente por el gobierno)

SITUACIÓN AMBIENTAL Y SOCIAL

¿CUÁLES DE LAS SIGUIENTES FUENTES DE CONTAMINACIÓN AFECTAN A SU HOGAR?

a) Acumulación de basura
b) Aguas estancadas
c) Bomba de gasolina
d) Cañada con basura o agua contaminada
e) Desechos o residuos de fábrica, taller, hospital
f) Envasadora de gas
g) Fábrica de productos químicos
h) Humo o gases de fábrica
i) Música alta de bares, colmados o vecinos
j) Pocilga o granja
k) Polvo por calles o carreteras sin pavimentar
l) Quema de Basura
m) Ruido de vehículos y motores
n) Ruidos de fábrica o taller
o) Ruidos y/o humos de planta eléctrica
p) Vertederos cerca de viviendas
q) Otro

¿CUÁLES DE LAS SIGUIENTES AMENAZAS AFECTAN A SU HOGAR?

a) Ciclones
b) Derrumbes o deslizamiento de tierra
c) Desprendimiento de rocas Hundimiento de tierra
d) Incendios forestales
e) Inundaciones
f) Lluvias torrenciales
g) Sequía
h) Terremotos
i) Tornados
j) Otro

CUÁLES CREE USTED QUE SON LAS NECESIDADES MÁS SENTIDAS EN SU COMUNIDAD:

a) Oportunidades de empleo ✓
b) Servicio de agua
c) Energía eléctrica
d) Acceso a servicios hospitalarios
e) Acceso a servicios educativos y formación técnica
f) Otro

CUÁLES CREE USTED QUE SON LOS PROBLEMAS QUE ACTUALMENTE AFECTAN MÁS A SU COMUNIDAD:

a) Delincuencia
b) Relaciones conflictivas con extranjeros
c) Drogadicción ✓
d) Alcoholismo
e) Embarazo de adolescentes
f) Otro

PERCEPCIÓN DEL PROYECTO

¿CONOCE QUÉ SON LAS ENERGÍAS RENOVABLES?

No

¿SABES SOBRE EL PROYECTO QUE SE LLEVARÁ A CABO EN LOS TERRENOS CERCANOS A TU COMUNIDAD?

No

SI CONOCES EL PROYECTO, ¿PUEDES COMPARTIR QUÉ INFORMACIÓN TIENES HASTA EL MOMENTO?

¿EL TERRENO DEL PROYECTO ES UTILIZADO POR MORADORES DE ESTA COMUNIDAD?

Si

¿EXISTEN ASPECTOS DE LA COMUNIDAD O EL VECINDARIO VALORAN Y ESPERAN QUE NO CAMBIEN DEBIDO AL PROYECTO?

¿CONOCE QUÉ SON LAS ENERGÍAS RENOVABLES?

a) Mejora de la infraestructura local

b) Creación de empleos

c) Mejora en la calidad de vida

d) Oportunidades de comercio o negocios locales

e) Que ese terreno no sea usado como punto de droga

f) Que ese terreno no sea usado para facilitar la huida de delincuentes

g) Otro:

¿TIENES ALGUNA PREOCUPACIÓN O INQUIETUD EN RELACIÓN CON EL DESARROLLO DEL PROYECTO?

¿ESTARÍAS INTERESADO/A EN PARTICIPAR EN REUNIONES RELACIONADAS CON EL DESARROLLO DEL PROYECTO?

¿CÓMO PREFERIRÍAS RECIBIR INFORMACIÓN SOBRE EL PROYECTO Y SUS AVANCES?

a) Reuniones comunitarias

b) Folletos informativos

c) Redes sociales

d) Otro

¿CREES QUE EL PROYECTO TENDRÁ IMPACTO AMBIENTAL EN ESTA ZONA?

¿CÓMO CALIFICARÍAS ESTE IMPACTO?

¿TIENES ALGUNA HABILIDAD O EXPERIENCIA QUE CREES QUE PODRÍA SER BENEFICIOSA PARA LA COMUNIDAD EN RELACIÓN CON ESTE PROYECTO?

CON LA INFORMACIÓN QUE TIENE SOBRE ESTE PROYECTO, USTED:

Nombre y Apellido: Olga Ruiz
Número telefónico: 809-812-2421
Zona: Cabrera
Provincia: María Trinidad Sánchez

Municipio: Cabrera
Sección: Cabrera (Zona urbana)
Otra Zona:

DATOS DEMOGRÁFICOS

EDAD
61

RANGO DE EDAD
60 o más

SEXO
Femenino

ESTADO CIVIL
Soltero (a) - Nunca se ha casado o unido

¿TRABAJA USTED ACTUALMENTE?
Si

SI TRABAJA, TIPO DE TRABAJO
Empleado u obrero del gobierno central o municipal

SI ES OTRO, ESPECIFIQUE

SI NO TRABAJA, ¿CUÁL ES SU CONDICIÓN?

SI ES OTRO, ESPECIFIQUE

¿QUIÉN O QUIÉNES APORTAN LOS PRINCIPALES INGRESOS DE ESTE HOGAR?

a) La misma persona encuestada
b) Padre
c) Madre
d) Hijo (a)
e) Pareja
f) Amigo/a que reside en la casa
g) Otro familiar que reside en la casa
h) Familiares residentes en el exterior
i) Programas sociales del gobierno
j) Otro

SI LA PERSONA QUE APORTA MÁS INGRESOS AL HOGAR ES DIFERENTE A LA ENTREVISTADA, ¿CUÁL ES SU OCUPACIÓN?

a) Agricultor o ganadero
b) Comerciante o micro-empresario
c) Empleado u obrero del gobierno central o municipal
d) Empleado u obrero de empresas privadas
e) Empleador o patrón (jefe de empresa)
f) No profesional que trabaja por cuenta propia
g) Profesional o técnico que trabaja por cuenta propia
h) Servicio doméstico
i) Trabajado(a) para un familiar o no familiar sin salario
j) Otro

¿APROXIMADAMENTE CUÁNTO ES EL GASTO MENSUAL DE SU HOGAR? (RD$)
Mas de 45,000

NIVEL EDUCATIVO
Universitario

NACIONALIDAD
Dominicano/a

¿CUÁNTOS AÑOS TIENE VIVIENDO EN LA COMUNIDAD?
Entre 6 y 10

SIN INCLUIR A USTED, LISTA DE PERSONAS QUE FORMAN PARTE DEL HOGAR:

Parentesco	Sexo	Edad

AGUA, SANEAMIENTO Y SALUD

¿CÓMO OBTIENE EL AGUA QUE CONSUME PARA TOMAR Y COCINAR?

a) Botellones ✓
b) Camión tanque
c) Llave de otra vivienda
d) Llave en la vivienda
e) Lluvia
f) Pozo propio
g) Pozo público
h) Río o arroyo
i) Otro

¿CÓMO OBTIENE EL AGUA QUE CONSUME PARA TOMAR Y COCINAR?

a) Botellones
b) Camión tanque
c) Cisterna
d) Llave de otra vivienda
e) Llave en la vivienda ✓
f) Llave pública
g) Lluvia
h) Pozo propio
i) Pozo público
j) Río o arroyo
k) Otro

¿QUÉ TIPO DE SERVICIO SANITARIO TIENE ESTE HOGAR?

Inodoro

¿LOS RESIDUOS DEL SERVICIO SANITARIO TERMINAN EN?

NC

¿CÓMO SE DESHACEN DE LA BASURA?

La recoge el ayuntamiento

¿DÓNDE ACUDE CUANDO SE ENFERMA USTED O ALGÚN MIEMBRO DE LA FAMILIA?

Centro de salud privado

¿A QUÉ DISTANCIA SE ENCUENTRA EL CENTRO DE SALUD MÁS CERCANO?

Un (1) kilómetro o menos

¿A QUÉ DISTANCIA SE ENCUENTRA EL CENTRO DE SALUD MÁS CERCANO?

a) Chikungunya
b) Cólera
c) Covid-19
d) Dengue
e) Diabetes ✓
f) Enfermedad cardiovascular
g) Enfermedad de la piel
h) Enfermedad gastrointestinal
i) Enfermedad respiratoria aguda
j) Leptospirosis
k) Parasitismo
l) Piquiña o escabiosis
m) Presión sanguínea
n) Tumores cancerígenos
o) Otro

Tienen seguro médico en la familia:

Si

Tipo de seguro:

Contributivo (pagado por empleado y el empleador)

SITUACIÓN AMBIENTAL Y SOCIAL

¿CUÁLES DE LAS SIGUIENTES FUENTES DE CONTAMINACIÓN AFECTAN A SU HOGAR?

a) Acumulación de basura
b) Aguas estancadas
c) Bomba de gasolina
d) Cañada con basura o agua contaminada
e) Desechos o residuos de fábrica, taller, hospital
f) Envasadora de gas
g) Fábrica de productos químicos
h) Humo o gases de fábrica
i) Música alta de bares, colmados o vecinos ✓
j) Pocilga o granja
k) Polvo por calles o carreteras sin pavimentar
l) Quema de Basura
m) Ruido de vehículos y motores
n) Ruidos de fábrica o taller
o) Ruidos y/o humos de planta eléctrica
p) Vertederos cerca de viviendas
q) Otro

¿CUÁLES DE LAS SIGUIENTES AMENAZAS AFECTAN A SU HOGAR?

a) Ciclones
b) Derrumbes o deslizamiento de tierra
c) Desprendimiento de rocas Hundimiento de tierra
d) Incendios forestales
e) Inundaciones
f) Lluvias torrenciales
g) Sequía
h) Terremotos
i) Tornados
j) Otro

CUÁLES CREE USTED QUE SON LAS NECESIDADES MÁS SENTIDAS EN SU COMUNIDAD:

a) Oportunidades de empleo ✓
b) Servicio de agua
c) Energía eléctrica
d) Acceso a servicios hospitalarios
e) Acceso a servicios educativos y formación técnica
f) Otro

CUÁLES CREE USTED QUE SON LOS PROBLEMAS QUE ACTUALMENTE AFECTAN MÁS A SU COMUNIDAD:

a) Delincuencia
b) Relaciones conflictivas con extranjeros
c) Drogadicción ✓
d) Alcoholismo ✓
e) Embarazo de adolescentes ✓
f) Otro

PERCEPCIÓN DEL PROYECTO

¿CONOCE QUÉ SON LAS ENERGÍAS RENOVABLES?

No

¿SABES SOBRE EL PROYECTO QUE SE LLEVARÁ A CABO EN LOS TERRENOS CERCANOS A TU COMUNIDAD?

No

SI CONOCES EL PROYECTO, ¿PUEDES COMPARTIR QUÉ INFORMACIÓN TIENES HASTA EL MOMENTO?

¿EL TERRENO DEL PROYECTO ES UTILIZADO POR MORADORES DE ESTA COMUNIDAD?

No

¿EXISTEN ASPECTOS DE LA COMUNIDAD O EL VECINDARIO VALORAN Y ESPERAN QUE NO CAMBIEN DEBIDO AL PROYECTO?

¿CONOCE QUÉ SON LAS ENERGÍAS RENOVABLES?

a) Mejora de la infraestructura local

b) Creación de empleos

c) Mejora en la calidad de vida

d) Oportunidades de comercio o negocios locales

e) Que ese terreno no sea usado como punto de droga

f) Que ese terreno no sea usado para facilitar la huida de delincuentes

g) Otro:

¿TIENES ALGUNA PREOCUPACIÓN O INQUIETUD EN RELACIÓN CON EL DESARROLLO DEL PROYECTO?

¿ESTARÍAS INTERESADO/A EN PARTICIPAR EN REUNIONES RELACIONADAS CON EL DESARROLLO DEL PROYECTO?

¿CÓMO PREFERIRÍAS RECIBIR INFORMACIÓN SOBRE EL PROYECTO Y SUS AVANCES?

a) Reuniones comunitarias

b) Folletos informativos

c) Redes sociales

d) Otro

¿CREES QUE EL PROYECTO TENDRÁ IMPACTO AMBIENTAL EN ESTA ZONA?

¿CÓMO CALIFICARÍAS ESTE IMPACTO?

¿TIENES ALGUNA HABILIDAD O EXPERIENCIA QUE CREES QUE PODRÍA SER BENEFICIOSA PARA LA COMUNIDAD EN RELACIÓN CON ESTE PROYECTO?

CON LA INFORMACIÓN QUE TIENE SOBRE ESTE PROYECTO, USTED:

Nombre y Apellido: José Aníbal
Número telefónico: 809-953-3679
Zona: Cabrera
Provincia: María Trinidad Sánchez

Municipio: Cabrera
Sección: Cabrera (Zona urbana)
Otra Zona:

DATOS DEMOGRÁFICOS

EDAD
61

RANGO DE EDAD
60 o más

SEXO
Masculino

ESTADO CIVIL
Soltero (a) - Nunca se ha casado o unido

¿TRABAJA USTED ACTUALMENTE?
Si

SI TRABAJA, TIPO DE TRABAJO
No profesional que trabaja por cuenta propia

SI ES OTRO, ESPECIFIQUE

SI NO TRABAJA, ¿CUÁL ES SU CONDICIÓN?

SI ES OTRO, ESPECIFIQUE

¿QUIÉN O QUIÉNES APORTAN LOS PRINCIPALES INGRESOS DE ESTE HOGAR?

a) La misma persona encuestada ✓
b) Padre
c) Madre
d) Hijo (a)
e) Pareja
f) Amigo/a que reside en la casa
g) Otro familiar que reside en la casa
h) Familiares residentes en el exterior
i) Programas sociales del gobierno
j) Otro

SI LA PERSONA QUE APORTA MÁS INGRESOS AL HOGAR ES DIFERENTE A LA ENTREVISTADA, ¿CUÁL ES SU OCUPACIÓN?

a) Agricultor o ganadero
b) Comerciante o micro-empresario
c) Empleado u obrero del gobierno central o municipal
d) Empleado u obrero de empresas privadas
e) Empleador o patrón (jefe de empresa)
f) No profesional que trabaja por cuenta propia
g) Profesional o técnico que trabaja por cuenta propia
h) Servicio doméstico
i) Trabajado(a) para un familiar o no familiar sin salario
j) Otro

¿APROXIMADAMENTE CUÁNTO ES EL GASTO MENSUAL DE SU HOGAR? (RD$)
N/C

NIVEL EDUCATIVO
Secundario o medio

NACIONALIDAD
Dominicano/a

¿CUÁNTOS AÑOS TIENE VIVIENDO EN LA COMUNIDAD?
Mas de 15

SIN INCLUIR A USTED, LISTA DE PERSONAS QUE FORMAN PARTE DEL HOGAR:

Parentesco	Sexo	Edad
Padre	Masculino	93

AGUA, SANEAMIENTO Y SALUD

¿CÓMO OBTIENE EL AGUA QUE CONSUME PARA TOMAR Y COCINAR?

a) Botellones ✓
b) Camión tanque
c) Llave de otra vivienda
d) Llave en la vivienda
e) Lluvia
f) Pozo propio
g) Pozo público
h) Río o arroyo
i) Otro

¿CÓMO OBTIENE EL AGUA QUE CONSUME PARA TOMAR Y COCINAR?

a) Botellones
b) Camión tanque
c) Cisterna
d) Llave de otra vivienda
e) Llave en la vivienda ✓
f) Llave pública
g) Lluvia
h) Pozo propio
i) Pozo público
j) Río o arroyo
k) Otro

¿QUÉ TIPO DE SERVICIO SANITARIO TIENE ESTE HOGAR?

Inodoro

¿LOS RESIDUOS DEL SERVICIO SANITARIO TERMINAN EN?

NC

¿CÓMO SE DESHACEN DE LA BASURA?

La recoge el ayuntamiento

¿DÓNDE ACUDE CUANDO SE ENFERMA USTED O ALGÚN MIEMBRO DE LA FAMILIA?

Hospital público

¿A QUÉ DISTANCIA SE ENCUENTRA EL CENTRO DE SALUD MÁS CERCANO?

Un (1) kilómetro o menos

¿A QUÉ DISTANCIA SE ENCUENTRA EL CENTRO DE SALUD MÁS CERCANO?

a) Chikungunya
b) Cólera
c) Covid-19
d) Dengue
e) Diabetes ✓
f) Enfermedad cardiovascular
g) Enfermedad de la piel
h) Enfermedad gastrointestinal
i) Enfermedad respiratoria aguda
j) Leptospirosis
k) Parasitismo
l) Piquiña o escabiosis
m) Presión sanguínea ✓
n) Tumores cancerígenos
o) Otro

Tienen seguro médico en la familia:

Si

Tipo de seguro:

Subsidiado (Senasa pagado totalmente por el gobierno)

SITUACIÓN AMBIENTAL Y SOCIAL

¿CUÁLES DE LAS SIGUIENTES FUENTES DE CONTAMINACIÓN AFECTAN A SU HOGAR?

a) Acumulación de basura
b) Aguas estancadas
c) Bomba de gasolina
d) Cañada con basura o agua contaminada ✓
e) Desechos o residuos de fábrica, taller, hospital
f) Envasadora de gas
g) Fábrica de productos químicos
h) Humo o gases de fábrica
i) Música alta de bares, colmados o vecinos ✓
j) Pocilga o granja
k) Polvo por calles o carreteras sin pavimentar
l) Quema de Basura
m) Ruido de vehículos y motores
n) Ruidos de fábrica o taller
o) Ruidos y/o humos de planta eléctrica
p) Vertederos cerca de viviendas
q) Otro

¿CUÁLES DE LAS SIGUIENTES AMENAZAS AFECTAN A SU HOGAR?

a) Ciclones
b) Derrumbes o deslizamiento de tierra
c) Desprendimiento de rocas Hundimiento de tierra
d) Incendios forestales
e) Inundaciones
f) Lluvias torrenciales
g) Sequía
h) Terremotos
i) Tornados
j) Otro

CUÁLES CREE USTED QUE SON LAS NECESIDADES MÁS SENTIDAS EN SU COMUNIDAD:

a) Oportunidades de empleo ✓
b) Servicio de agua
c) Energía eléctrica
d) Acceso a servicios hospitalarios
e) Acceso a servicios educativos y formación técnica
f) Otro

CUÁLES CREE USTED QUE SON LOS PROBLEMAS QUE ACTUALMENTE AFECTAN MÁS A SU COMUNIDAD:

a) Delincuencia
b) Relaciones conflictivas con extranjeros
c) Drogadicción ✓
d) Alcoholismo ✓
e) Embarazo de adolescentes
f) Otro

PERCEPCIÓN DEL PROYECTO

¿CONOCE QUÉ SON LAS ENERGÍAS RENOVABLES?

Si

¿SABES SOBRE EL PROYECTO QUE SE LLEVARÁ A CABO EN LOS TERRENOS CERCANOS A TU COMUNIDAD?

No

SI CONOCES EL PROYECTO, ¿PUEDES COMPARTIR QUÉ INFORMACIÓN TIENES HASTA EL MOMENTO?

¿EL TERRENO DEL PROYECTO ES UTILIZADO POR MORADORES DE ESTA COMUNIDAD?

NC

¿EXISTEN ASPECTOS DE LA COMUNIDAD O EL VECINDARIO VALORAN Y ESPERAN QUE NO CAMBIEN DEBIDO AL PROYECTO?

¿CONOCE QUÉ SON LAS ENERGÍAS RENOVABLES?

a) Mejora de la infraestructura local

b) Creación de empleos

c) Mejora en la calidad de vida

d) Oportunidades de comercio o negocios locales

e) Que ese terreno no sea usado como punto de droga

f) Que ese terreno no sea usado para facilitar la huida de delincuentes

g) Otro:

¿TIENES ALGUNA PREOCUPACIÓN O INQUIETUD EN RELACIÓN CON EL DESARROLLO DEL PROYECTO?

¿ESTARÍAS INTERESADO/A EN PARTICIPAR EN REUNIONES RELACIONADAS CON EL DESARROLLO DEL PROYECTO?

¿CÓMO PREFERIRÍAS RECIBIR INFORMACIÓN SOBRE EL PROYECTO Y SUS AVANCES?

a) Reuniones comunitarias

b) Folletos informativos

c) Redes sociales

d) Otro

¿CREES QUE EL PROYECTO TENDRÁ IMPACTO AMBIENTAL EN ESTA ZONA?

¿CÓMO CALIFICARÍAS ESTE IMPACTO?

¿TIENES ALGUNA HABILIDAD O EXPERIENCIA QUE CREES QUE PODRÍA SER BENEFICIOSA PARA LA COMUNIDAD EN RELACIÓN CON ESTE PROYECTO?

CON LA INFORMACIÓN QUE TIENE SOBRE ESTE PROYECTO, USTED:

Nombre y Apellido: Fran Pichardo
Número telefónico: 809-589-7197
Zona: Cabrera
Provincia: María Trinidad Sánchez

Municipio: Cabrera
Sección: Cabrera (Zona urbana)
Otra Zona:

DATOS DEMOGRÁFICOS

EDAD
29

RANGO DE EDAD
60 o más

SEXO
Masculino

ESTADO CIVIL
Unido (a)

¿TRABAJA USTED ACTUALMENTE?
Si

SI TRABAJA, TIPO DE TRABAJO
Empleado u obrero de empresas privadas

SI ES OTRO, ESPECIFIQUE

SI NO TRABAJA, ¿CUÁL ES SU CONDICIÓN?

SI ES OTRO, ESPECIFIQUE

¿QUIÉN O QUIÉNES APORTAN LOS PRINCIPALES INGRESOS DE ESTE HOGAR?

a) La misma persona encuestada ✓
b) Padre
c) Madre
d) Hijo (a)
e) Pareja
f) Amigo/a que reside en la casa
g) Otro familiar que reside en la casa
h) Familiares residentes en el exterior
i) Programas sociales del gobierno
j) Otro

SI LA PERSONA QUE APORTA MÁS INGRESOS AL HOGAR ES DIFERENTE A LA ENTREVISTADA, ¿CUÁL ES SU OCUPACIÓN?

a) Agricultor o ganadero
b) Comerciante o micro-empresario
c) Empleado u obrero del gobierno central o municipal
d) Empleado u obrero de empresas privadas
e) Empleador o patrón (jefe de empresa)
f) No profesional que trabaja por cuenta propia
g) Profesional o técnico que trabaja por cuenta propia
h) Servicio doméstico
i) Trabajado(a) para un familiar o no familiar sin salario
j) Otro

¿APROXIMADAMENTE CUÁNTO ES EL GASTO MENSUAL DE SU HOGAR? (RD$)
25,001 a 30,000

NIVEL EDUCATIVO
Universitario

NACIONALIDAD
Dominicano/a

¿CUÁNTOS AÑOS TIENE VIVIENDO EN LA COMUNIDAD?
Mas de 15

SIN INCLUIR A USTED, LISTA DE PERSONAS QUE FORMAN PARTE DEL HOGAR:

Parentesco	Sexo	Edad
Esposo/a o marido (Cuando esta casado)	Femenino	25
Hijo/a		2

AGUA, SANEAMIENTO Y SALUD

¿CÓMO OBTIENE EL AGUA QUE CONSUME PARA TOMAR Y COCINAR?

a) Botellones ✓
b) Camión tanque
c) Llave de otra vivienda
d) Llave en la vivienda
e) Lluvia
f) Pozo propio
g) Pozo público
h) Río o arroyo
i) Otro

¿CÓMO OBTIENE EL AGUA QUE CONSUME PARA TOMAR Y COCINAR?

a) Botellones
b) Camión tanque
c) Cisterna
d) Llave de otra vivienda
e) Llave en la vivienda ✓
f) Llave pública
g) Lluvia
h) Pozo propio
i) Pozo público
j) Río o arroyo
k) Otro

¿QUÉ TIPO DE SERVICIO SANITARIO TIENE ESTE HOGAR?

Inodoro

¿LOS RESIDUOS DEL SERVICIO SANITARIO TERMINAN EN?

NC

¿CÓMO SE DESHACEN DE LA BASURA?

La recoge el ayuntamiento

¿DÓNDE ACUDE CUANDO SE ENFERMA USTED O ALGÚN MIEMBRO DE LA FAMILIA?

Hospital público

¿A QUÉ DISTANCIA SE ENCUENTRA EL CENTRO DE SALUD MÁS CERCANO?

Un (1) kilómetro o menos

¿A QUÉ DISTANCIA SE ENCUENTRA EL CENTRO DE SALUD MÁS CERCANO?

a) Chikungunya
b) Cólera
c) Covid-19
d) Dengue
e) Diabetes
f) Enfermedad cardiovascular
g) Enfermedad de la piel
h) Enfermedad gastrointestinal
i) Enfermedad respiratoria aguda
j) Leptospirosis
k) Parasitismo
l) Piquiña o escabiosis
m) Presión sanguínea
n) Tumores cancerígenos
o) Otro

Tienen seguro médico en la familia:

Si

Tipo de seguro:

Subsidiado (Senasa pagado totalmente por el gobierno)

SITUACIÓN AMBIENTAL Y SOCIAL

¿CUÁLES DE LAS SIGUIENTES FUENTES DE CONTAMINACIÓN AFECTAN A SU HOGAR?

a) Acumulación de basura
b) Aguas estancadas
c) Bomba de gasolina
d) Cañada con basura o agua contaminada
e) Desechos o residuos de fábrica, taller, hospital
f) Envasadora de gas
g) Fábrica de productos químicos
h) Humo o gases de fábrica
i) Música alta de bares, colmados o vecinos
j) Pocilga o granja
k) Polvo por calles o carreteras sin pavimentar
l) Quema de Basura
m) Ruido de vehículos y motores
n) Ruidos de fábrica o taller
o) Ruidos y/o humos de planta eléctrica
p) Vertederos cerca de viviendas
q) Otro

¿CUÁLES DE LAS SIGUIENTES AMENAZAS AFECTAN A SU HOGAR?

a) Ciclones
b) Derrumbes o deslizamiento de tierra
c) Desprendimiento de rocas Hundimiento de tierra
d) Incendios forestales
e) Inundaciones ✓
f) Lluvias torrenciales
g) Sequía
h) Terremotos
i) Tornados
j) Otro

CUÁLES CREE USTED QUE SON LAS NECESIDADES MÁS SENTIDAS EN SU COMUNIDAD:

a) Oportunidades de empleo ✓
b) Servicio de agua
c) Energía eléctrica
d) Acceso a servicios hospitalarios
e) Acceso a servicios educativos y formación técnica
f) Otro

CUÁLES CREE USTED QUE SON LOS PROBLEMAS QUE ACTUALMENTE AFECTAN MÁS A SU COMUNIDAD:

a) Delincuencia ✓
b) Relaciones conflictivas con extranjeros
c) Drogadicción ✓
d) Alcoholismo ✓
e) Embarazo de adolescentes ✓
f) Otro

PERCEPCIÓN DEL PROYECTO

¿CONOCE QUÉ SON LAS ENERGÍAS RENOVABLES?

No

¿SABES SOBRE EL PROYECTO QUE SE LLEVARÁ A CABO EN LOS TERRENOS CERCANOS A TU COMUNIDAD?

No

SI CONOCES EL PROYECTO, ¿PUEDES COMPARTIR QUÉ INFORMACIÓN TIENES HASTA EL MOMENTO?

¿EL TERRENO DEL PROYECTO ES UTILIZADO POR MORADORES DE ESTA COMUNIDAD?

NC

¿EXISTEN ASPECTOS DE LA COMUNIDAD O EL VECINDARIO VALORAN Y ESPERAN QUE NO CAMBIEN DEBIDO AL PROYECTO?

¿CONOCE QUÉ SON LAS ENERGÍAS RENOVABLES?

a) Mejora de la infraestructura local

b) Creación de empleos

c) Mejora en la calidad de vida

d) Oportunidades de comercio o negocios locales

e) Que ese terreno no sea usado como punto de droga

f) Que ese terreno no sea usado para facilitar la huida de delincuentes

g) Otro:

¿TIENES ALGUNA PREOCUPACIÓN O INQUIETUD EN RELACIÓN CON EL DESARROLLO DEL PROYECTO?

¿ESTARÍAS INTERESADO/A EN PARTICIPAR EN REUNIONES RELACIONADAS CON EL DESARROLLO DEL PROYECTO?

¿CÓMO PREFERIRÍAS RECIBIR INFORMACIÓN SOBRE EL PROYECTO Y SUS AVANCES?

a) Reuniones comunitarias

b) Folletos informativos

c) Redes sociales

d) Otro

¿CREES QUE EL PROYECTO TENDRÁ IMPACTO AMBIENTAL EN ESTA ZONA?

¿CÓMO CALIFICARÍAS ESTE IMPACTO?

¿TIENES ALGUNA HABILIDAD O EXPERIENCIA QUE CREES QUE PODRÍA SER BENEFICIOSA PARA LA COMUNIDAD EN RELACIÓN CON ESTE PROYECTO?

CON LA INFORMACIÓN QUE TIENE SOBRE ESTE PROYECTO, USTED:

Nombre y Apellido: Carolina Eusebia
Número telefónico: NC
Zona: Cabrera
Provincia: María Trinidad Sánchez

Municipio: Cabrera
Sección: Cabrera (Zona urbana)
Otra Zona:

DATOS DEMOGRÁFICOS

EDAD
27

RANGO DE EDAD
20 a 29

SEXO
Femenino

ESTADO CIVIL
Soltero (a) - Nunca se ha casado o unido

¿TRABAJA USTED ACTUALMENTE?
Si

SI TRABAJA, TIPO DE TRABAJO
Empleado u obrero de empresas privadas

SI ES OTRO, ESPECIFIQUE

SI NO TRABAJA, ¿CUÁL ES SU CONDICIÓN?

SI ES OTRO, ESPECIFIQUE

¿QUIÉN O QUIÉNES APORTAN LOS PRINCIPALES INGRESOS DE ESTE HOGAR?

a) La misma persona encuestada ✓
b) Padre
c) Madre
d) Hijo (a)
e) Pareja
f) Amigo/a que reside en la casa
g) Otro familiar que reside en la casa
h) Familiares residentes en el exterior
i) Programas sociales del gobierno
j) Otro

SI LA PERSONA QUE APORTA MÁS INGRESOS AL HOGAR ES DIFERENTE A LA ENTREVISTADA, ¿CUÁL ES SU OCUPACIÓN?

a) Agricultor o ganadero
b) Comerciante o micro-empresario
c) Empleado u obrero del gobierno central o municipal
d) Empleado u obrero de empresas privadas
e) Empleador o patrón (jefe de empresa)
f) No profesional que trabaja por cuenta propia
g) Profesional o técnico que trabaja por cuenta propia
h) Servicio doméstico
i) Trabajado(a) para un familiar o no familiar sin salario
j) Otro

¿APROXIMADAMENTE CUÁNTO ES EL GASTO MENSUAL DE SU HOGAR? (RD$)
Mas de 45,000

NIVEL EDUCATIVO
Secundario o medio

NACIONALIDAD
Dominicano/a

¿CUÁNTOS AÑOS TIENE VIVIENDO EN LA COMUNIDAD?
Mas de 15

SIN INCLUIR A USTED, LISTA DE PERSONAS QUE FORMAN PARTE DEL HOGAR:

Parentesco	Sexo	Edad
Esposo/a o marido (Cuando esta casado)	Masculino	40
Hijo/a		
		1-6-13

AGUA, SANEAMIENTO Y SALUD

¿CÓMO OBTIENE EL AGUA QUE CONSUME PARA TOMAR Y COCINAR?

a) Botellones ✓
b) Camión tanque
c) Llave de otra vivienda
d) Llave en la vivienda
e) Lluvia
f) Pozo propio
g) Pozo público
h) Río o arroyo
i) Otro

¿CÓMO OBTIENE EL AGUA QUE CONSUME PARA TOMAR Y COCINAR?

a) Botellones
b) Camión tanque
c) Cisterna
d) Llave de otra vivienda
e) Llave en la vivienda ✓
f) Llave pública
g) Lluvia
h) Pozo propio
i) Pozo público
j) Río o arroyo
k) Otro

¿QUÉ TIPO DE SERVICIO SANITARIO TIENE ESTE HOGAR?

Inodoro

¿LOS RESIDUOS DEL SERVICIO SANITARIO TERMINAN EN?

NC

¿CÓMO SE DESHACEN DE LA BASURA?

La recoge el ayuntamiento

¿DÓNDE ACUDE CUANDO SE ENFERMA USTED O ALGÚN MIEMBRO DE LA FAMILIA?

Centro de salud privado

¿A QUÉ DISTANCIA SE ENCUENTRA EL CENTRO DE SALUD MÁS CERCANO?

Entre uno (1) y cinco (5) kilómetros

¿A QUÉ DISTANCIA SE ENCUENTRA EL CENTRO DE SALUD MÁS CERCANO?

a) Chikungunya
b) Cólera
c) Covid-19
d) Dengue
e) Diabetes
f) Enfermedad cardiovascular
g) Enfermedad de la piel
h) Enfermedad gastrointestinal
i) Enfermedad respiratoria aguda
j) Leptospirosis
k) Parasitismo
l) Piquiña o escabiosis
m) Presión sanguínea
n) Tumores cancerígenos
o) Otro

Tienen seguro médico en la familia:

Si

Tipo de seguro:

Privado personal (pagado completamente por el entrevistado)

SITUACIÓN AMBIENTAL Y SOCIAL

¿CUÁLES DE LAS SIGUIENTES FUENTES DE CONTAMINACIÓN AFECTAN A SU HOGAR?

a) Acumulación de basura
b) Aguas estancadas
c) Bomba de gasolina
d) Cañada con basura o agua contaminada ✓
e) Desechos o residuos de fábrica, taller, hospital
f) Envasadora de gas
g) Fábrica de productos químicos
h) Humo o gases de fábrica
i) Música alta de bares, colmados o vecinos ✓
j) Pocilga o granja
k) Polvo por calles o carreteras sin pavimentar
l) Quema de Basura
m) Ruido de vehículos y motores
n) Ruidos de fábrica o taller
o) Ruidos y/o humos de planta eléctrica
p) Vertederos cerca de viviendas
q) Otro

¿CUÁLES DE LAS SIGUIENTES AMENAZAS AFECTAN A SU HOGAR?

a) Ciclones
b) Derrumbes o deslizamiento de tierra
c) Desprendimiento de rocas Hundimiento de tierra
d) Incendios forestales
e) Inundaciones
f) Lluvias torrenciales
g) Sequía
h) Terremotos
i) Tornados
j) Otro

CUÁLES CREE USTED QUE SON LAS NECESIDADES MÁS SENTIDAS EN SU COMUNIDAD:

a) Oportunidades de empleo ✓
b) Servicio de agua
c) Energía eléctrica
d) Acceso a servicios hospitalarios
e) Acceso a servicios educativos y formación técnica
f) Otro

CUÁLES CREE USTED QUE SON LOS PROBLEMAS QUE ACTUALMENTE AFECTAN MÁS A SU COMUNIDAD:

a) Delincuencia
b) Relaciones conflictivas con extranjeros
c) Drogadicción ✓
d) Alcoholismo ✓
e) Embarazo de adolescentes
f) Otro

PERCEPCIÓN DEL PROYECTO

¿CONOCE QUÉ SON LAS ENERGÍAS RENOVABLES?

No

¿SABES SOBRE EL PROYECTO QUE SE LLEVARÁ A CABO EN LOS TERRENOS CERCANOS A TU COMUNIDAD?

No

SI CONOCES EL PROYECTO, ¿PUEDES COMPARTIR QUÉ INFORMACIÓN TIENES HASTA EL MOMENTO?

¿EL TERRENO DEL PROYECTO ES UTILIZADO POR MORADORES DE ESTA COMUNIDAD?

NC

¿EXISTEN ASPECTOS DE LA COMUNIDAD O EL VECINDARIO VALORAN Y ESPERAN QUE NO CAMBIEN DEBIDO AL PROYECTO?

¿CONOCE QUÉ SON LAS ENERGÍAS RENOVABLES?

a) Mejora de la infraestructura local

b) Creación de empleos

c) Mejora en la calidad de vida

d) Oportunidades de comercio o negocios locales

e) Que ese terreno no sea usado como punto de droga

f) Que ese terreno no sea usado para facilitar la huida de delincuentes

g) Otro:

¿TIENES ALGUNA PREOCUPACIÓN O INQUIETUD EN RELACIÓN CON EL DESARROLLO DEL PROYECTO?

¿ESTARÍAS INTERESADO/A EN PARTICIPAR EN REUNIONES RELACIONADAS CON EL DESARROLLO DEL PROYECTO?

¿CÓMO PREFERIRÍAS RECIBIR INFORMACIÓN SOBRE EL PROYECTO Y SUS AVANCES?

a) Reuniones comunitarias

b) Folletos informativos

c) Redes sociales

d) Otro

¿CREES QUE EL PROYECTO TENDRÁ IMPACTO AMBIENTAL EN ESTA ZONA?

¿CÓMO CALIFICARÍAS ESTE IMPACTO?

¿TIENES ALGUNA HABILIDAD O EXPERIENCIA QUE CREES QUE PODRÍA SER BENEFICIOSA PARA LA COMUNIDAD EN RELACIÓN CON ESTE PROYECTO?

CON LA INFORMACIÓN QUE TIENE SOBRE ESTE PROYECTO, USTED:

Nombre y Apellido: Yelisa Hernández
Número telefónico: 829-684-7483
Zona: Cabrera
Provincia: María Trinidad Sánchez

Municipio: Cabrera
Sección: Cabrera (Zona urbana)
Otra Zona:

DATOS DEMOGRÁFICOS

EDAD
30

RANGO DE EDAD
30 a 39

SEXO
Femenino

ESTADO CIVIL
Unido (a)

¿TRABAJA USTED ACTUALMENTE?
Si

SI TRABAJA, TIPO DE TRABAJO
Empleado u obrero de empresas privadas

SI ES OTRO, ESPECIFIQUE

SI NO TRABAJA, ¿CUÁL ES SU CONDICIÓN?

SI ES OTRO, ESPECIFIQUE

¿QUIÉN O QUIÉNES APORTAN LOS PRINCIPALES INGRESOS DE ESTE HOGAR?

a) La misma persona encuestada ✓
b) Padre
c) Madre
d) Hijo (a)
e) Pareja
f) Amigo/a que reside en la casa
g) Otro familiar que reside en la casa
h) Familiares residentes en el exterior
i) Programas sociales del gobierno
j) Otro

SI LA PERSONA QUE APORTA MÁS INGRESOS AL HOGAR ES DIFERENTE A LA ENTREVISTADA, ¿CUÁL ES SU OCUPACIÓN?

a) Agricultor o ganadero
b) Comerciante o micro-empresario
c) Empleado u obrero del gobierno central o municipal
d) Empleado u obrero de empresas privadas
e) Empleador o patrón (jefe de empresa)
f) No profesional que trabaja por cuenta propia
g) Profesional o técnico que trabaja por cuenta propia
h) Servicio doméstico
i) Trabajado(a) para un familiar o no familiar sin salario
j) Otro

¿APROXIMADAMENTE CUÁNTO ES EL GASTO MENSUAL DE SU HOGAR? (RD$)
15,001 a 20,000

NIVEL EDUCATIVO
Universitario

NACIONALIDAD
Dominicano/a

¿CUÁNTOS AÑOS TIENE VIVIENDO EN LA COMUNIDAD?
Mas de 15

SIN INCLUIR A USTED, LISTA DE PERSONAS QUE FORMAN PARTE DEL HOGAR:

Parentesco	Sexo	Edad
Esposo/a o marido (Cuando esta casado)	Masculino	30
Hijo/a	Masculino	7-3-6

AGUA, SANEAMIENTO Y SALUD

¿CÓMO OBTIENE EL AGUA QUE CONSUME PARA TOMAR Y COCINAR?

a) Botellones ✓
b) Camión tanque
c) Llave de otra vivienda
d) Llave en la vivienda
e) Lluvia
f) Pozo propio
g) Pozo público
h) Río o arroyo
i) Otro

¿CÓMO OBTIENE EL AGUA QUE CONSUME PARA TOMAR Y COCINAR?

a) Botellones
b) Camión tanque
c) Cisterna
d) Llave de otra vivienda
e) Llave en la vivienda ✓
f) Llave pública
g) Lluvia
h) Pozo propio
i) Pozo público
j) Río o arroyo
k) Otro

¿QUÉ TIPO DE SERVICIO SANITARIO TIENE ESTE HOGAR?

Inodoro

¿LOS RESIDUOS DEL SERVICIO SANITARIO TERMINAN EN?

NC

¿CÓMO SE DESHACEN DE LA BASURA?

La recoge una empresa privada

¿DÓNDE ACUDE CUANDO SE ENFERMA USTED O ALGÚN MIEMBRO DE LA FAMILIA?

Hospital público

¿A QUÉ DISTANCIA SE ENCUENTRA EL CENTRO DE SALUD MÁS CERCANO?

Entre uno (1) y cinco (5) kilómetros

¿A QUÉ DISTANCIA SE ENCUENTRA EL CENTRO DE SALUD MÁS CERCANO?

a) Chikungunya
b) Cólera
c) Covid-19
d) Dengue
e) Diabetes
f) Enfermedad cardiovascular
g) Enfermedad de la piel
h) Enfermedad gastrointestinal
i) Enfermedad respiratoria aguda
j) Leptospirosis
k) Parasitismo
l) Piquiña o escabiosis
m) Presión sanguínea
n) Tumores cancerígenos
o) Otro

Tienen seguro médico en la familia:

No

Tipo de seguro:

SITUACIÓN AMBIENTAL Y SOCIAL

¿CUÁLES DE LAS SIGUIENTES FUENTES DE CONTAMINACIÓN AFECTAN A SU HOGAR?

a) Acumulación de basura
b) Aguas estancadas
c) Bomba de gasolina
d) Cañada con basura o agua contaminada ✓
e) Desechos o residuos de fábrica, taller, hospital
f) Envasadora de gas
g) Fábrica de productos químicos
h) Humo o gases de fábrica
i) Música alta de bares, colmados o vecinos
j) Pocilga o granja
k) Polvo por calles o carreteras sin pavimentar
l) Quema de Basura
m) Ruido de vehículos y motores
n) Ruidos de fábrica o taller
o) Ruidos y/o humos de planta eléctrica
p) Vertederos cerca de viviendas
q) Otro

¿CUÁLES DE LAS SIGUIENTES AMENAZAS AFECTAN A SU HOGAR?

a) Ciclones
b) Derrumbes o deslizamiento de tierra
c) Desprendimiento de rocas Hundimiento de tierra
d) Incendios forestales
e) Inundaciones
f) Lluvias torrenciales
g) Sequía
h) Terremotos
i) Tornados ✓
j) Otro

CUÁLES CREE USTED QUE SON LAS NECESIDADES MÁS SENTIDAS EN SU COMUNIDAD:

a) Oportunidades de empleo ✓
b) Servicio de agua
c) Energía eléctrica
d) Acceso a servicios hospitalarios
e) Acceso a servicios educativos y formación técnica
f) Otro

CUÁLES CREE USTED QUE SON LOS PROBLEMAS QUE ACTUALMENTE AFECTAN MÁS A SU COMUNIDAD:

a) Delincuencia
b) Relaciones conflictivas con extranjeros
c) Drogadicción ✓
d) Alcoholismo ✓
e) Embarazo de adolescentes ✓
f) Otro

PERCEPCIÓN DEL PROYECTO

¿CONOCE QUÉ SON LAS ENERGÍAS RENOVABLES?

No

¿SABES SOBRE EL PROYECTO QUE SE LLEVARÁ A CABO EN LOS TERRENOS CERCANOS A TU COMUNIDAD?

No

SI CONOCES EL PROYECTO, ¿PUEDES COMPARTIR QUÉ INFORMACIÓN TIENES HASTA EL MOMENTO?

¿EL TERRENO DEL PROYECTO ES UTILIZADO POR MORADORES DE ESTA COMUNIDAD?

NC

¿EXISTEN ASPECTOS DE LA COMUNIDAD O EL VECINDARIO VALORAN Y ESPERAN QUE NO CAMBIEN DEBIDO AL PROYECTO?

¿CONOCE QUÉ SON LAS ENERGÍAS RENOVABLES?

a) Mejora de la infraestructura local

b) Creación de empleos

c) Mejora en la calidad de vida

d) Oportunidades de comercio o negocios locales

e) Que ese terreno no sea usado como punto de droga

f) Que ese terreno no sea usado para facilitar la huida de delincuentes

g) Otro:

¿TIENES ALGUNA PREOCUPACIÓN O INQUIETUD EN RELACIÓN CON EL DESARROLLO DEL PROYECTO?

¿ESTARÍAS INTERESADO/A EN PARTICIPAR EN REUNIONES RELACIONADAS CON EL DESARROLLO DEL PROYECTO?

¿CÓMO PREFERIRÍAS RECIBIR INFORMACIÓN SOBRE EL PROYECTO Y SUS AVANCES?

a) Reuniones comunitarias

b) Folletos informativos

c) Redes sociales

d) Otro

¿CREES QUE EL PROYECTO TENDRÁ IMPACTO AMBIENTAL EN ESTA ZONA?

¿CÓMO CALIFICARÍAS ESTE IMPACTO?

¿TIENES ALGUNA HABILIDAD O EXPERIENCIA QUE CREES QUE PODRÍA SER BENEFICIOSA PARA LA COMUNIDAD EN RELACIÓN CON ESTE PROYECTO?

CON LA INFORMACIÓN QUE TIENE SOBRE ESTE PROYECTO, USTED:

Nombre y Apellido: Jaquelin Santos
Número telefónico: NC
Zona: Cabrera
Provincia: María Trinidad Sánchez

Municipio: Cabrera
Sección: Cabrera (Zona urbana)
Otra Zona:

DATOS DEMOGRÁFICOS

EDAD
51

RANGO DE EDAD
50 a 59

SEXO
Femenino

ESTADO CIVIL
Soltero (a) - Nunca se ha casado o unido

¿TRABAJA USTED ACTUALMENTE?
Si

SI TRABAJA, TIPO DE TRABAJO
No profesional que trabaja por cuenta propia

SI ES OTRO, ESPECIFIQUE

SI NO TRABAJA, ¿CUÁL ES SU CONDICIÓN?

SI ES OTRO, ESPECIFIQUE

¿QUIÉN O QUIÉNES APORTAN LOS PRINCIPALES INGRESOS DE ESTE HOGAR?

a) La misma persona encuestada ✓
b) Padre
c) Madre
d) Hijo (a)
e) Pareja
f) Amigo/a que reside en la casa
g) Otro familiar que reside en la casa
h) Familiares residentes en el exterior
i) Programas sociales del gobierno
j) Otro

SI LA PERSONA QUE APORTA MÁS INGRESOS AL HOGAR ES DIFERENTE A LA ENTREVISTADA, ¿CUÁL ES SU OCUPACIÓN?

a) Agricultor o ganadero
b) Comerciante o micro-empresario
c) Empleado u obrero del gobierno central o municipal
d) Empleado u obrero de empresas privadas
e) Empleador o patrón (jefe de empresa)
f) No profesional que trabaja por cuenta propia
g) Profesional o técnico que trabaja por cuenta propia
h) Servicio doméstico
i) Trabajado(a) para un familiar o no familiar sin salario
j) Otro

¿APROXIMADAMENTE CUÁNTO ES EL GASTO MENSUAL DE SU HOGAR? (RD$)
N/C

NIVEL EDUCATIVO
Universitario

NACIONALIDAD
Dominicano/a

¿CUÁNTOS AÑOS TIENE VIVIENDO EN LA COMUNIDAD?
Mas de 15

SIN INCLUIR A USTED, LISTA DE PERSONAS QUE FORMAN PARTE DEL HOGAR:

Parentesco	Sexo	Edad
Madre	Femenino	68
Hijo/a	Masculino	30-

AGUA, SANEAMIENTO Y SALUD

¿CÓMO OBTIENE EL AGUA QUE CONSUME PARA TOMAR Y COCINAR?

a) Botellones ✓
b) Camión tanque
c) Llave de otra vivienda
d) Llave en la vivienda
e) Lluvia
f) Pozo propio
g) Pozo público
h) Río o arroyo
i) Otro

¿CÓMO OBTIENE EL AGUA QUE CONSUME PARA TOMAR Y COCINAR?

a) Botellones
b) Camión tanque
c) Cisterna
d) Llave de otra vivienda
e) Llave en la vivienda ✓
f) Llave pública
g) Lluvia
h) Pozo propio
i) Pozo público
j) Río o arroyo
k) Otro

¿QUÉ TIPO DE SERVICIO SANITARIO TIENE ESTE HOGAR?

Inodoro

¿LOS RESIDUOS DEL SERVICIO SANITARIO TERMINAN EN?

NC

¿CÓMO SE DESHACEN DE LA BASURA?

La recoge una empresa privada

¿DÓNDE ACUDE CUANDO SE ENFERMA USTED O ALGÚN MIEMBRO DE LA FAMILIA?

Centro de salud privado

¿A QUÉ DISTANCIA SE ENCUENTRA EL CENTRO DE SALUD MÁS CERCANO?

Un (1) kilómetro o menos

¿A QUÉ DISTANCIA SE ENCUENTRA EL CENTRO DE SALUD MÁS CERCANO?

a) Chikungunya
b) Cólera
c) Covid-19
d) Dengue
e) Diabetes
f) Enfermedad cardiovascular
g) Enfermedad de la piel
h) Enfermedad gastrointestinal
i) Enfermedad respiratoria aguda
j) Leptospirosis
k) Parasitismo
l) Piquiña o escabiosis
m) Presión sanguínea
n) Tumores cancerígenos
o) Otro

Tienen seguro médico en la familia:

No

Tipo de seguro:

SITUACIÓN AMBIENTAL Y SOCIAL

¿CUÁLES DE LAS SIGUIENTES FUENTES DE CONTAMINACIÓN AFECTAN A SU HOGAR?

a) Acumulación de basura
b) Aguas estancadas
c) Bomba de gasolina
d) Cañada con basura o agua contaminada
e) Desechos o residuos de fábrica, taller, hospital
f) Envasadora de gas
g) Fábrica de productos químicos
h) Humo o gases de fábrica
i) Música alta de bares, colmados o vecinos ✓
j) Pocilga o granja
k) Polvo por calles o carreteras sin pavimentar
l) Quema de Basura
m) Ruido de vehículos y motores
n) Ruidos de fábrica o taller
o) Ruidos y/o humos de planta eléctrica
p) Vertederos cerca de viviendas
q) Otro

¿CUÁLES DE LAS SIGUIENTES AMENAZAS AFECTAN A SU HOGAR?

a) Ciclones
b) Derrumbes o deslizamiento de tierra
c) Desprendimiento de rocas Hundimiento de tierra
d) Incendios forestales
e) Inundaciones
f) Lluvias torrenciales ✓
g) Sequía
h) Terremotos
i) Tornados
j) Otro

CUÁLES CREE USTED QUE SON LAS NECESIDADES MÁS SENTIDAS EN SU COMUNIDAD:

a) Oportunidades de empleo ✓
b) Servicio de agua
c) Energía eléctrica
d) Acceso a servicios hospitalarios
e) Acceso a servicios educativos y formación técnica
f) Otro

CUÁLES CREE USTED QUE SON LOS PROBLEMAS QUE ACTUALMENTE AFECTAN MÁS A SU COMUNIDAD:

a) Delincuencia
b) Relaciones conflictivas con extranjeros
c) Drogadicción
d) Alcoholismo
e) Embarazo de adolescentes
f) Otro ✓

PERCEPCIÓN DEL PROYECTO

¿CONOCE QUÉ SON LAS ENERGÍAS RENOVABLES?

No

¿SABES SOBRE EL PROYECTO QUE SE LLEVARÁ A CABO EN LOS TERRENOS CERCANOS A TU COMUNIDAD?

No

SI CONOCES EL PROYECTO, ¿PUEDES COMPARTIR QUÉ INFORMACIÓN TIENES HASTA EL MOMENTO?

¿EL TERRENO DEL PROYECTO ES UTILIZADO POR MORADORES DE ESTA COMUNIDAD?

NC

¿EXISTEN ASPECTOS DE LA COMUNIDAD O EL VECINDARIO VALORAN Y ESPERAN QUE NO CAMBIEN DEBIDO AL PROYECTO?

¿CONOCE QUÉ SON LAS ENERGÍAS RENOVABLES?

a) Mejora de la infraestructura local

b) Creación de empleos

c) Mejora en la calidad de vida

d) Oportunidades de comercio o negocios locales

e) Que ese terreno no sea usado como punto de droga

f) Que ese terreno no sea usado para facilitar la huida de delincuentes

g) Otro:

¿TIENES ALGUNA PREOCUPACIÓN O INQUIETUD EN RELACIÓN CON EL DESARROLLO DEL PROYECTO?

¿ESTARÍAS INTERESADO/A EN PARTICIPAR EN REUNIONES RELACIONADAS CON EL DESARROLLO DEL PROYECTO?

¿CÓMO PREFERIRÍAS RECIBIR INFORMACIÓN SOBRE EL PROYECTO Y SUS AVANCES?

a) Reuniones comunitarias

b) Folletos informativos

c) Redes sociales

d) Otro

¿CREES QUE EL PROYECTO TENDRÁ IMPACTO AMBIENTAL EN ESTA ZONA?

¿CÓMO CALIFICARÍAS ESTE IMPACTO?

¿TIENES ALGUNA HABILIDAD O EXPERIENCIA QUE CREES QUE PODRÍA SER BENEFICIOSA PARA LA COMUNIDAD EN RELACIÓN CON ESTE PROYECTO?

CON LA INFORMACIÓN QUE TIENE SOBRE ESTE PROYECTO, USTED:

Nombre y Apellido: Luis Tigera
Número telefónico: 809-704-6725
Zona: Cabrera
Provincia: María Trinidad Sánchez

Municipio: Cabrera
Sección: Cabrera (Zona urbana)
Otra Zona:

DATOS DEMOGRÁFICOS

EDAD
71

RANGO DE EDAD
60 o más

SEXO
Masculino

ESTADO CIVIL
Casado (a)

¿TRABAJA USTED ACTUALMENTE?
Si

SI TRABAJA, TIPO DE TRABAJO
NC

SI ES OTRO, ESPECIFIQUE

SI NO TRABAJA, ¿CUÁL ES SU CONDICIÓN?

SI ES OTRO, ESPECIFIQUE

¿QUIÉN O QUIÉNES APORTAN LOS PRINCIPALES INGRESOS DE ESTE HOGAR?

a) La misma persona encuestada ✓
b) Padre
c) Madre
d) Hijo (a)
e) Pareja
f) Amigo/a que reside en la casa
g) Otro familiar que reside en la casa
h) Familiares residentes en el exterior
i) Programas sociales del gobierno
j) Otro

SI LA PERSONA QUE APORTA MÁS INGRESOS AL HOGAR ES DIFERENTE A LA ENTREVISTADA, ¿CUÁL ES SU OCUPACIÓN?

a) Agricultor o ganadero
b) Comerciante o micro-empresario
c) Empleado u obrero del gobierno central o municipal
d) Empleado u obrero de empresas privadas
e) Empleador o patrón (jefe de empresa)
f) No profesional que trabaja por cuenta propia
g) Profesional o técnico que trabaja por cuenta propia
h) Servicio doméstico
i) Trabajado(a) para un familiar o no familiar sin salario
j) Otro

¿APROXIMADAMENTE CUÁNTO ES EL GASTO MENSUAL DE SU HOGAR? (RD$)
N/C

NIVEL EDUCATIVO
Secundario o medio

NACIONALIDAD
Dominicano/a

¿CUÁNTOS AÑOS TIENE VIVIENDO EN LA COMUNIDAD?
Mas de 15

SIN INCLUIR A USTED, LISTA DE PERSONAS QUE FORMAN PARTE DEL HOGAR:

Parentesco	Sexo	Edad
Esposo/a o marido (Cuando esta casado)	Femenino	56

AGUA, SANEAMIENTO Y SALUD

¿CÓMO OBTIENE EL AGUA QUE CONSUME PARA TOMAR Y COCINAR?

a) Botellones ✓
b) Camión tanque
c) Llave de otra vivienda
d) Llave en la vivienda
e) Lluvia
f) Pozo propio
g) Pozo público
h) Río o arroyo
i) Otro

¿CÓMO OBTIENE EL AGUA QUE CONSUME PARA TOMAR Y COCINAR?

a) Botellones
b) Camión tanque
c) Cisterna
d) Llave de otra vivienda ✓
e) Llave en la vivienda ✓
f) Llave pública
g) Lluvia
h) Pozo propio
i) Pozo público
j) Río o arroyo
k) Otro

¿QUÉ TIPO DE SERVICIO SANITARIO TIENE ESTE HOGAR?

Inodoro

¿LOS RESIDUOS DEL SERVICIO SANITARIO TERMINAN EN?

NC

¿CÓMO SE DESHACEN DE LA BASURA?

La recoge el ayuntamiento

¿DÓNDE ACUDE CUANDO SE ENFERMA USTED O ALGÚN MIEMBRO DE LA FAMILIA?

Centro de salud privado

¿A QUÉ DISTANCIA SE ENCUENTRA EL CENTRO DE SALUD MÁS CERCANO?

Un (1) kilómetro o menos

¿A QUÉ DISTANCIA SE ENCUENTRA EL CENTRO DE SALUD MÁS CERCANO?

a) Chikungunya
b) Cólera
c) Covid-19
d) Dengue
e) Diabetes
f) Enfermedad cardiovascular
g) Enfermedad de la piel
h) Enfermedad gastrointestinal
i) Enfermedad respiratoria aguda
j) Leptospirosis
k) Parasitismo
l) Piquiña o escabiosis
m) Presión sanguínea
n) Tumores cancerígenos
o) Otro

Tienen seguro médico en la familia:

Si

Tipo de seguro:

Subsidiado (Senasa pagado totalmente por el gobierno)

SITUACIÓN AMBIENTAL Y SOCIAL

¿CUÁLES DE LAS SIGUIENTES FUENTES DE CONTAMINACIÓN AFECTAN A SU HOGAR?

a) Acumulación de basura
b) Aguas estancadas
c) Bomba de gasolina
d) Cañada con basura o agua contaminada
e) Desechos o residuos de fábrica, taller, hospital
f) Envasadora de gas
g) Fábrica de productos químicos
h) Humo o gases de fábrica
i) Música alta de bares, colmados o vecinos ✓
j) Pocilga o granja
k) Polvo por calles o carreteras sin pavimentar
l) Quema de Basura
m) Ruido de vehículos y motores
n) Ruidos de fábrica o taller
o) Ruidos y/o humos de planta eléctrica
p) Vertederos cerca de viviendas
q) Otro

¿CUÁLES DE LAS SIGUIENTES AMENAZAS AFECTAN A SU HOGAR?

a) Ciclones
b) Derrumbes o deslizamiento de tierra
c) Desprendimiento de rocas Hundimiento de tierra
d) Incendios forestales
e) Inundaciones
f) Lluvias torrenciales
g) Sequía
h) Terremotos
i) Tornados
j) Otro

CUÁLES CREE USTED QUE SON LAS NECESIDADES MÁS SENTIDAS EN SU COMUNIDAD:

a) Oportunidades de empleo ✓
b) Servicio de agua
c) Energía eléctrica
d) Acceso a servicios hospitalarios
e) Acceso a servicios educativos y formación técnica
f) Otro

CUÁLES CREE USTED QUE SON LOS PROBLEMAS QUE ACTUALMENTE AFECTAN MÁS A SU COMUNIDAD:

a) Delincuencia
b) Relaciones conflictivas con extranjeros
c) Drogadicción ✓
d) Alcoholismo ✓
e) Embarazo de adolescentes ✓
f) Otro

PERCEPCIÓN DEL PROYECTO

¿CONOCE QUÉ SON LAS ENERGÍAS RENOVABLES?

No

¿SABES SOBRE EL PROYECTO QUE SE LLEVARÁ A CABO EN LOS TERRENOS CERCANOS A TU COMUNIDAD?

No

SI CONOCES EL PROYECTO, ¿PUEDES COMPARTIR QUÉ INFORMACIÓN TIENES HASTA EL MOMENTO?

¿EL TERRENO DEL PROYECTO ES UTILIZADO POR MORADORES DE ESTA COMUNIDAD?

NC

¿EXISTEN ASPECTOS DE LA COMUNIDAD O EL VECINDARIO VALORAN Y ESPERAN QUE NO CAMBIEN DEBIDO AL PROYECTO?

¿CONOCE QUÉ SON LAS ENERGÍAS RENOVABLES?

a) Mejora de la infraestructura local

b) Creación de empleos

c) Mejora en la calidad de vida

d) Oportunidades de comercio o negocios locales

e) Que ese terreno no sea usado como punto de droga

f) Que ese terreno no sea usado para facilitar la huida de delincuentes

g) Otro:

¿TIENES ALGUNA PREOCUPACIÓN O INQUIETUD EN RELACIÓN CON EL DESARROLLO DEL PROYECTO?

¿ESTARÍAS INTERESADO/A EN PARTICIPAR EN REUNIONES RELACIONADAS CON EL DESARROLLO DEL PROYECTO?

¿CÓMO PREFERIRÍAS RECIBIR INFORMACIÓN SOBRE EL PROYECTO Y SUS AVANCES?

a) Reuniones comunitarias

b) Folletos informativos

c) Redes sociales

d) Otro

¿CREES QUE EL PROYECTO TENDRÁ IMPACTO AMBIENTAL EN ESTA ZONA?

¿CÓMO CALIFICARÍAS ESTE IMPACTO?

¿TIENES ALGUNA HABILIDAD O EXPERIENCIA QUE CREES QUE PODRÍA SER BENEFICIOSA PARA LA COMUNIDAD EN RELACIÓN CON ESTE PROYECTO?

CON LA INFORMACIÓN QUE TIENE SOBRE ESTE PROYECTO, USTED:

Nombre y Apellido: Katiuska De Aza
Número telefónico: 829-684-3206
Zona: Cabrera
Provincia: María Trinidad Sánchez

Municipio: Cabrera
Sección: Cabrera (Zona urbana)
Otra Zona:

DATOS DEMOGRÁFICOS

EDAD
19

RANGO DE EDAD
18 a 19

SEXO
Femenino

ESTADO CIVIL
Soltero (a) - Nunca se ha casado o unido

¿TRABAJA USTED ACTUALMENTE?
Si

SI TRABAJA, TIPO DE TRABAJO
NC

SI ES OTRO, ESPECIFIQUE

SI NO TRABAJA, ¿CUÁL ES SU CONDICIÓN?

SI ES OTRO, ESPECIFIQUE

¿QUIÉN O QUIÉNES APORTAN LOS PRINCIPALES INGRESOS DE ESTE HOGAR?

a) La misma persona encuestada ✓
b) Padre
c) Madre
d) Hijo (a)
e) Pareja
f) Amigo/a que reside en la casa
g) Otro familiar que reside en la casa
h) Familiares residentes en el exterior
i) Programas sociales del gobierno
j) Otro

SI LA PERSONA QUE APORTA MÁS INGRESOS AL HOGAR ES DIFERENTE A LA ENTREVISTADA, ¿CUÁL ES SU OCUPACIÓN?

a) Agricultor o ganadero
b) Comerciante o micro-empresario
c) Empleado u obrero del gobierno central o municipal
d) Empleado u obrero de empresas privadas
e) Empleador o patrón (jefe de empresa)
f) No profesional que trabaja por cuenta propia
g) Profesional o técnico que trabaja por cuenta propia
h) Servicio doméstico
i) Trabajado(a) para un familiar o no familiar sin salario
j) Otro

¿APROXIMADAMENTE CUÁNTO ES EL GASTO MENSUAL DE SU HOGAR? (RD$)
15,001 a 20,000

NIVEL EDUCATIVO
Secundario o medio

NACIONALIDAD
Dominicano/a

¿CUÁNTOS AÑOS TIENE VIVIENDO EN LA COMUNIDAD?
Mas de 15

SIN INCLUIR A USTED, LISTA DE PERSONAS QUE FORMAN PARTE DEL HOGAR:

Parentesco	Sexo	Edad

AGUA, SANEAMIENTO Y SALUD

¿CÓMO OBTIENE EL AGUA QUE CONSUME PARA TOMAR Y COCINAR?

a) Botellones ✓
b) Camión tanque
c) Llave de otra vivienda
d) Llave en la vivienda
e) Lluvia
f) Pozo propio
g) Pozo público
h) Río o arroyo
i) Otro

¿CÓMO OBTIENE EL AGUA QUE CONSUME PARA TOMAR Y COCINAR?

a) Botellones
b) Camión tanque
c) Cisterna
d) Llave de otra vivienda
e) Llave en la vivienda ✓
f) Llave pública
g) Lluvia
h) Pozo propio
i) Pozo público
j) Río o arroyo
k) Otro

¿QUÉ TIPO DE SERVICIO SANITARIO TIENE ESTE HOGAR?

Inodoro

¿LOS RESIDUOS DEL SERVICIO SANITARIO TERMINAN EN?

NC

¿CÓMO SE DESHACEN DE LA BASURA?

La recoge el ayuntamiento

¿DÓNDE ACUDE CUANDO SE ENFERMA USTED O ALGÚN MIEMBRO DE LA FAMILIA?

Hospital público

¿A QUÉ DISTANCIA SE ENCUENTRA EL CENTRO DE SALUD MÁS CERCANO?

Un (1) kilómetro o menos

¿A QUÉ DISTANCIA SE ENCUENTRA EL CENTRO DE SALUD MÁS CERCANO?

a) Chikungunya
b) Cólera
c) Covid-19
d) Dengue
e) Diabetes ✓
f) Enfermedad cardiovascular
g) Enfermedad de la piel
h) Enfermedad gastrointestinal
i) Enfermedad respiratoria aguda
j) Leptospirosis
k) Parasitismo
l) Piquiña o escabiosis
m) Presión sanguínea
n) Tumores cancerígenos
o) Otro

Tienen seguro médico en la familia:

Si

Tipo de seguro:

Privado personal (pagado completamente por el entrevistado)

SITUACIÓN AMBIENTAL Y SOCIAL

¿CUÁLES DE LAS SIGUIENTES FUENTES DE CONTAMINACIÓN AFECTAN A SU HOGAR?

a) Acumulación de basura
b) Aguas estancadas
c) Bomba de gasolina
d) Cañada con basura o agua contaminada
e) Desechos o residuos de fábrica, taller, hospital
f) Envasadora de gas
g) Fábrica de productos químicos
h) Humo o gases de fábrica
i) Música alta de bares, colmados o vecinos
j) Pocilga o granja
k) Polvo por calles o carreteras sin pavimentar
l) Quema de Basura
m) Ruido de vehículos y motores
n) Ruidos de fábrica o taller
o) Ruidos y/o humos de planta eléctrica
p) Vertederos cerca de viviendas
q) Otro

¿CUÁLES DE LAS SIGUIENTES AMENAZAS AFECTAN A SU HOGAR?

a) Ciclones ✓
b) Derrumbes o deslizamiento de tierra
c) Desprendimiento de rocas Hundimiento de tierra
d) Incendios forestales
e) Inundaciones
f) Lluvias torrenciales
g) Sequía
h) Terremotos
i) Tornados
j) Otro

CUÁLES CREE USTED QUE SON LAS NECESIDADES MÁS SENTIDAS EN SU COMUNIDAD:

a) Oportunidades de empleo ✓
b) Servicio de agua
c) Energía eléctrica
d) Acceso a servicios hospitalarios
e) Acceso a servicios educativos y formación técnica
f) Otro

CUÁLES CREE USTED QUE SON LOS PROBLEMAS QUE ACTUALMENTE AFECTAN MÁS A SU COMUNIDAD:

a) Delincuencia
b) Relaciones conflictivas con extranjeros
c) Drogadicción ✓
d) Alcoholismo ✓
e) Embarazo de adolescentes ✓
f) Otro

PERCEPCIÓN DEL PROYECTO

¿CONOCE QUÉ SON LAS ENERGÍAS RENOVABLES?

No

¿SABES SOBRE EL PROYECTO QUE SE LLEVARÁ A CABO EN LOS TERRENOS CERCANOS A TU COMUNIDAD?

No

SI CONOCES EL PROYECTO, ¿PUEDES COMPARTIR QUÉ INFORMACIÓN TIENES HASTA EL MOMENTO?

¿EL TERRENO DEL PROYECTO ES UTILIZADO POR MORADORES DE ESTA COMUNIDAD?

NC

¿EXISTEN ASPECTOS DE LA COMUNIDAD O EL VECINDARIO VALORAN Y ESPERAN QUE NO CAMBIEN DEBIDO AL PROYECTO?

¿CONOCE QUÉ SON LAS ENERGÍAS RENOVABLES?

a) Mejora de la infraestructura local

b) Creación de empleos

c) Mejora en la calidad de vida

d) Oportunidades de comercio o negocios locales

e) Que ese terreno no sea usado como punto de droga

f) Que ese terreno no sea usado para facilitar la huida de delincuentes

g) Otro:

¿TIENES ALGUNA PREOCUPACIÓN O INQUIETUD EN RELACIÓN CON EL DESARROLLO DEL PROYECTO?

¿ESTARÍAS INTERESADO/A EN PARTICIPAR EN REUNIONES RELACIONADAS CON EL DESARROLLO DEL PROYECTO?

¿CÓMO PREFERIRÍAS RECIBIR INFORMACIÓN SOBRE EL PROYECTO Y SUS AVANCES?

a) Reuniones comunitarias

b) Folletos informativos

c) Redes sociales

d) Otro

¿CREES QUE EL PROYECTO TENDRÁ IMPACTO AMBIENTAL EN ESTA ZONA?

¿CÓMO CALIFICARÍAS ESTE IMPACTO?

¿TIENES ALGUNA HABILIDAD O EXPERIENCIA QUE CREES QUE PODRÍA SER BENEFICIOSA PARA LA COMUNIDAD EN RELACIÓN CON ESTE PROYECTO?

CON LA INFORMACIÓN QUE TIENE SOBRE ESTE PROYECTO, USTED:

Nombre y Apellido: El bebo
Número telefónico: NC
Zona: Cabrera
Provincia: María Trinidad Sánchez

Municipio: Cabrera
Sección: Cabrera (Zona urbana)
Otra Zona:

DATOS DEMOGRÁFICOS

EDAD
26

RANGO DE EDAD
20 a 29

SEXO
Masculino

ESTADO CIVIL
Soltero (a) - Nunca se ha casado o unido

¿TRABAJA USTED ACTUALMENTE?
Si

SI TRABAJA, TIPO DE TRABAJO
NC

SI ES OTRO, ESPECIFIQUE

SI NO TRABAJA, ¿CUÁL ES SU CONDICIÓN?

SI ES OTRO, ESPECIFIQUE

¿QUIÉN O QUIÉNES APORTAN LOS PRINCIPALES INGRESOS DE ESTE HOGAR?

a) La misma persona encuestada ✓
b) Padre
c) Madre
d) Hijo (a)
e) Pareja
f) Amigo/a que reside en la casa
g) Otro familiar que reside en la casa
h) Familiares residentes en el exterior
i) Programas sociales del gobierno
j) Otro

SI LA PERSONA QUE APORTA MÁS INGRESOS AL HOGAR ES DIFERENTE A LA ENTREVISTADA, ¿CUÁL ES SU OCUPACIÓN?

a) Agricultor o ganadero
b) Comerciante o micro-empresario
c) Empleado u obrero del gobierno central o municipal
d) Empleado u obrero de empresas privadas
e) Empleador o patrón (jefe de empresa)
f) No profesional que trabaja por cuenta propia
g) Profesional o técnico que trabaja por cuenta propia
h) Servicio doméstico
i) Trabajado(a) para un familiar o no familiar sin salario
j) Otro

¿APROXIMADAMENTE CUÁNTO ES EL GASTO MENSUAL DE SU HOGAR? (RD$)
N/C

NIVEL EDUCATIVO
Primario o básico

NACIONALIDAD
Haitiano/a

¿CUÁNTOS AÑOS TIENE VIVIENDO EN LA COMUNIDAD?
Entre 1 y 5

SIN INCLUIR A USTED, LISTA DE PERSONAS QUE FORMAN PARTE DEL HOGAR:

Parentesco	Sexo	Edad

AGUA, SANEAMIENTO Y SALUD

¿CÓMO OBTIENE EL AGUA QUE CONSUME PARA TOMAR Y COCINAR?

a) Botellones ✓
b) Camión tanque
c) Llave de otra vivienda
d) Llave en la vivienda
e) Lluvia
f) Pozo propio
g) Pozo público
h) Río o arroyo
i) Otro

¿CÓMO OBTIENE EL AGUA QUE CONSUME PARA TOMAR Y COCINAR?

a) Botellones
b) Camión tanque
c) Cisterna
d) Llave de otra vivienda
e) Llave en la vivienda ✓
f) Llave pública
g) Lluvia
h) Pozo propio
i) Pozo público
j) Río o arroyo
k) Otro

¿QUÉ TIPO DE SERVICIO SANITARIO TIENE ESTE HOGAR?

Inodoro

¿LOS RESIDUOS DEL SERVICIO SANITARIO TERMINAN EN?

NC

¿CÓMO SE DESHACEN DE LA BASURA?

La recoge el ayuntamiento

¿DÓNDE ACUDE CUANDO SE ENFERMA USTED O ALGÚN MIEMBRO DE LA FAMILIA?

Hospital público

¿A QUÉ DISTANCIA SE ENCUENTRA EL CENTRO DE SALUD MÁS CERCANO?

Un (1) kilómetro o menos

¿A QUÉ DISTANCIA SE ENCUENTRA EL CENTRO DE SALUD MÁS CERCANO?

a) Chikungunya
b) Cólera
c) Covid-19
d) Dengue
e) Diabetes
f) Enfermedad cardiovascular
g) Enfermedad de la piel
h) Enfermedad gastrointestinal
i) Enfermedad respiratoria aguda
j) Leptospirosis
k) Parasitismo
l) Piquiña o escabiosis
m) Presión sanguínea
n) Tumores cancerígenos
o) Otro

Tienen seguro médico en la familia:

Si

Tipo de seguro:

NC

SITUACIÓN AMBIENTAL Y SOCIAL

¿CUÁLES DE LAS SIGUIENTES FUENTES DE CONTAMINACIÓN AFECTAN A SU HOGAR?

a) Acumulación de basura
b) Aguas estancadas
c) Bomba de gasolina
d) Cañada con basura o agua contaminada
e) Desechos o residuos de fábrica, taller, hospital
f) Envasadora de gas
g) Fábrica de productos químicos
h) Humo o gases de fábrica
i) Música alta de bares, colmados o vecinos ✓
j) Pocilga o granja
k) Polvo por calles o carreteras sin pavimentar
l) Quema de Basura
m) Ruido de vehículos y motores
n) Ruidos de fábrica o taller
o) Ruidos y/o humos de planta eléctrica
p) Vertederos cerca de viviendas
q) Otro

¿CUÁLES DE LAS SIGUIENTES AMENAZAS AFECTAN A SU HOGAR?

a) Ciclones ✓
b) Derrumbes o deslizamiento de tierra
c) Desprendimiento de rocas Hundimiento de tierra
d) Incendios forestales
e) Inundaciones
f) Lluvias torrenciales
g) Sequía
h) Terremotos
i) Tornados
j) Otro

CUÁLES CREE USTED QUE SON LAS NECESIDADES MÁS SENTIDAS EN SU COMUNIDAD:

a) Oportunidades de empleo ✓
b) Servicio de agua
c) Energía eléctrica
d) Acceso a servicios hospitalarios
e) Acceso a servicios educativos y formación técnica
f) Otro

CUÁLES CREE USTED QUE SON LOS PROBLEMAS QUE ACTUALMENTE AFECTAN MÁS A SU COMUNIDAD:

a) Delincuencia ✓
b) Relaciones conflictivas con extranjeros
c) Drogadicción ✓
d) Alcoholismo ✓
e) Embarazo de adolescentes ✓
f) Otro

PERCEPCIÓN DEL PROYECTO

¿CONOCE QUÉ SON LAS ENERGÍAS RENOVABLES?

Si

¿SABES SOBRE EL PROYECTO QUE SE LLEVARÁ A CABO EN LOS TERRENOS CERCANOS A TU COMUNIDAD?

No

SI CONOCES EL PROYECTO, ¿PUEDES COMPARTIR QUÉ INFORMACIÓN TIENES HASTA EL MOMENTO?

¿EL TERRENO DEL PROYECTO ES UTILIZADO POR MORADORES DE ESTA COMUNIDAD?

NC

¿EXISTEN ASPECTOS DE LA COMUNIDAD O EL VECINDARIO VALORAN Y ESPERAN QUE NO CAMBIEN DEBIDO AL PROYECTO?

¿CONOCE QUÉ SON LAS ENERGÍAS RENOVABLES?

a) Mejora de la infraestructura local

b) Creación de empleos

c) Mejora en la calidad de vida

d) Oportunidades de comercio o negocios locales

e) Que ese terreno no sea usado como punto de droga

f) Que ese terreno no sea usado para facilitar la huida de delincuentes

g) Otro:

¿TIENES ALGUNA PREOCUPACIÓN O INQUIETUD EN RELACIÓN CON EL DESARROLLO DEL PROYECTO?

¿ESTARÍAS INTERESADO/A EN PARTICIPAR EN REUNIONES RELACIONADAS CON EL DESARROLLO DEL PROYECTO?

¿CÓMO PREFERIRÍAS RECIBIR INFORMACIÓN SOBRE EL PROYECTO Y SUS AVANCES?

a) Reuniones comunitarias

b) Folletos informativos

c) Redes sociales

d) Otro

¿CREES QUE EL PROYECTO TENDRÁ IMPACTO AMBIENTAL EN ESTA ZONA?

¿CÓMO CALIFICARÍAS ESTE IMPACTO?

¿TIENES ALGUNA HABILIDAD O EXPERIENCIA QUE CREES QUE PODRÍA SER BENEFICIOSA PARA LA COMUNIDAD EN RELACIÓN CON ESTE PROYECTO?

CON LA INFORMACIÓN QUE TIENE SOBRE ESTE PROYECTO, USTED:

Nombre y Apellido: Milagros Acosta
Número telefónico: 809-589-7384
Zona: Cabrera
Provincia: María Trinidad Sánchez

Municipio: Cabrera
Sección: Cabrera (Zona urbana)
Otra Zona:

DATOS DEMOGRÁFICOS

EDAD
66

RANGO DE EDAD
60 o más

SEXO
Femenino

ESTADO CIVIL
Viudo (a)

¿TRABAJA USTED ACTUALMENTE?
No

SI TRABAJA, TIPO DE TRABAJO

SI ES OTRO, ESPECIFIQUE

SI NO TRABAJA, ¿CUÁL ES SU CONDICIÓN?
Cuidado del hogar

SI ES OTRO, ESPECIFIQUE

¿QUIÉN O QUIÉNES APORTAN LOS PRINCIPALES INGRESOS DE ESTE HOGAR?

a) La misma persona encuestada
b) Padre
c) Madre
d) Hijo (a) ✓
e) Pareja
f) Amigo/a que reside en la casa
g) Otro familiar que reside en la casa
h) Familiares residentes en el exterior
i) Programas sociales del gobierno
j) Otro

SI LA PERSONA QUE APORTA MÁS INGRESOS AL HOGAR ES DIFERENTE A LA ENTREVISTADA, ¿CUÁL ES SU OCUPACIÓN?

a) Agricultor o ganadero
b) Comerciante o micro-empresario
c) Empleado u obrero del gobierno central o municipal
d) Empleado u obrero de empresas privadas
e) Empleador o patrón (jefe de empresa)
f) No profesional que trabaja por cuenta propia
g) Profesional o técnico que trabaja por cuenta propia
h) Servicio doméstico
i) Trabajado(a) para un familiar o no familiar sin salario
j) Otro

¿APROXIMADAMENTE CUÁNTO ES EL GASTO MENSUAL DE SU HOGAR? (RD$)
25,001 a 30,000

NIVEL EDUCATIVO
Secundario o medio

NACIONALIDAD
Dominicano/a

¿CUÁNTOS AÑOS TIENE VIVIENDO EN LA COMUNIDAD?
Mas de 15

SIN INCLUIR A USTED, LISTA DE PERSONAS QUE FORMAN PARTE DEL HOGAR:

Parentesco	Sexo	Edad

AGUA, SANEAMIENTO Y SALUD

¿CÓMO OBTIENE EL AGUA QUE CONSUME PARA TOMAR Y COCINAR?

a) Botellones ✓
b) Camión tanque
c) Llave de otra vivienda
d) Llave en la vivienda
e) Lluvia
f) Pozo propio
g) Pozo público
h) Río o arroyo
i) Otro

¿CÓMO OBTIENE EL AGUA QUE CONSUME PARA TOMAR Y COCINAR?

a) Botellones
b) Camión tanque
c) Cisterna
d) Llave de otra vivienda
e) Llave en la vivienda ✓
f) Llave pública
g) Lluvia
h) Pozo propio
i) Pozo público
j) Río o arroyo
k) Otro

¿QUÉ TIPO DE SERVICIO SANITARIO TIENE ESTE HOGAR?

Inodoro

¿LOS RESIDUOS DEL SERVICIO SANITARIO TERMINAN EN?

NC

¿CÓMO SE DESHACEN DE LA BASURA?

La recoge el ayuntamiento

¿DÓNDE ACUDE CUANDO SE ENFERMA USTED O ALGÚN MIEMBRO DE LA FAMILIA?

Hospital público

¿A QUÉ DISTANCIA SE ENCUENTRA EL CENTRO DE SALUD MÁS CERCANO?

Un (1) kilómetro o menos

¿A QUÉ DISTANCIA SE ENCUENTRA EL CENTRO DE SALUD MÁS CERCANO?

a) Chikungunya
b) Cólera
c) Covid-19
d) Dengue
e) Diabetes ✓
f) Enfermedad cardiovascular
g) Enfermedad de la piel
h) Enfermedad gastrointestinal
i) Enfermedad respiratoria aguda
j) Leptospirosis
k) Parasitismo
l) Piquiña o escabiosis
m) Presión sanguínea
n) Tumores cancerígenos
o) Otro

Tienen seguro médico en la familia:

No

Tipo de seguro:

SITUACIÓN AMBIENTAL Y SOCIAL

¿CUÁLES DE LAS SIGUIENTES FUENTES DE CONTAMINACIÓN AFECTAN A SU HOGAR?

a) Acumulación de basura
b) Aguas estancadas
c) Bomba de gasolina
d) Cañada con basura o agua contaminada
e) Desechos o residuos de fábrica, taller, hospital
f) Envasadora de gas
g) Fábrica de productos químicos
h) Humo o gases de fábrica
i) Música alta de bares, colmados o vecinos
j) Pocilga o granja
k) Polvo por calles o carreteras sin pavimentar
l) Quema de Basura
m) Ruido de vehículos y motores
n) Ruidos de fábrica o taller
o) Ruidos y/o humos de planta eléctrica
p) Vertederos cerca de viviendas
q) Otro

¿CUÁLES DE LAS SIGUIENTES AMENAZAS AFECTAN A SU HOGAR?

a) Ciclones
b) Derrumbes o deslizamiento de tierra
c) Desprendimiento de rocas Hundimiento de tierra
d) Incendios forestales
e) Inundaciones
f) Lluvias torrenciales
g) Sequía
h) Terremotos
i) Tornados
j) Otro

CUÁLES CREE USTED QUE SON LAS NECESIDADES MÁS SENTIDAS EN SU COMUNIDAD:

a) Oportunidades de empleo ✓
b) Servicio de agua
c) Energía eléctrica
d) Acceso a servicios hospitalarios
e) Acceso a servicios educativos y formación técnica
f) Otro

CUÁLES CREE USTED QUE SON LOS PROBLEMAS QUE ACTUALMENTE AFECTAN MÁS A SU COMUNIDAD:

a) Delincuencia
b) Relaciones conflictivas con extranjeros
c) Drogadicción ✓
d) Alcoholismo ✓
e) Embarazo de adolescentes
f) Otro

PERCEPCIÓN DEL PROYECTO

¿CONOCE QUÉ SON LAS ENERGÍAS RENOVABLES?

No

¿SABES SOBRE EL PROYECTO QUE SE LLEVARÁ A CABO EN LOS TERRENOS CERCANOS A TU COMUNIDAD?

No

SI CONOCES EL PROYECTO, ¿PUEDES COMPARTIR QUÉ INFORMACIÓN TIENES HASTA EL MOMENTO?

¿EL TERRENO DEL PROYECTO ES UTILIZADO POR MORADORES DE ESTA COMUNIDAD?

NC

¿EXISTEN ASPECTOS DE LA COMUNIDAD O EL VECINDARIO VALORAN Y ESPERAN QUE NO CAMBIEN DEBIDO AL PROYECTO?

¿CONOCE QUÉ SON LAS ENERGÍAS RENOVABLES?

a) Mejora de la infraestructura local

b) Creación de empleos

c) Mejora en la calidad de vida

d) Oportunidades de comercio o negocios locales

e) Que ese terreno no sea usado como punto de droga

f) Que ese terreno no sea usado para facilitar la huida de delincuentes

g) Otro:

¿TIENES ALGUNA PREOCUPACIÓN O INQUIETUD EN RELACIÓN CON EL DESARROLLO DEL PROYECTO?

¿ESTARÍAS INTERESADO/A EN PARTICIPAR EN REUNIONES RELACIONADAS CON EL DESARROLLO DEL PROYECTO?

¿CÓMO PREFERIRÍAS RECIBIR INFORMACIÓN SOBRE EL PROYECTO Y SUS AVANCES?

a) Reuniones comunitarias

b) Folletos informativos

c) Redes sociales

d) Otro

¿CREES QUE EL PROYECTO TENDRÁ IMPACTO AMBIENTAL EN ESTA ZONA?

¿CÓMO CALIFICARÍAS ESTE IMPACTO?

¿TIENES ALGUNA HABILIDAD O EXPERIENCIA QUE CREES QUE PODRÍA SER BENEFICIOSA PARA LA COMUNIDAD EN RELACIÓN CON ESTE PROYECTO?

CON LA INFORMACIÓN QUE TIENE SOBRE ESTE PROYECTO, USTED:

Nombre y Apellido: Roberto Acequio
Número telefónico: 809-958-5546
Zona: Cabrera
Provincia: María Trinidad Sánchez

Municipio: Cabrera
Sección: Cabrera (Zona urbana)
Otra Zona:

DATOS DEMOGRÁFICOS

EDAD
43

RANGO DE EDAD
40 a 49

SEXO
Masculino

ESTADO CIVIL
Unido (a)

¿TRABAJA USTED ACTUALMENTE?
Si

SI TRABAJA, TIPO DE TRABAJO
No profesional que trabaja por cuenta propia

SI ES OTRO, ESPECIFIQUE

SI NO TRABAJA, ¿CUÁL ES SU CONDICIÓN?

SI ES OTRO, ESPECIFIQUE

¿QUIÉN O QUIÉNES APORTAN LOS PRINCIPALES INGRESOS DE ESTE HOGAR?

a) La misma persona encuestada ✓
b) Padre
c) Madre
d) Hijo (a)
e) Pareja
f) Amigo/a que reside en la casa
g) Otro familiar que reside en la casa
h) Familiares residentes en el exterior
i) Programas sociales del gobierno
j) Otro

SI LA PERSONA QUE APORTA MÁS INGRESOS AL HOGAR ES DIFERENTE A LA ENTREVISTADA, ¿CUÁL ES SU OCUPACIÓN?

a) Agricultor o ganadero
b) Comerciante o micro-empresario
c) Empleado u obrero del gobierno central o municipal
d) Empleado u obrero de empresas privadas
e) Empleador o patrón (jefe de empresa)
f) No profesional que trabaja por cuenta propia
g) Profesional o técnico que trabaja por cuenta propia
h) Servicio doméstico
i) Trabajado(a) para un familiar o no familiar sin salario
j) Otro

¿APROXIMADAMENTE CUÁNTO ES EL GASTO MENSUAL DE SU HOGAR? (RD$)
20,001 a 25,000

NIVEL EDUCATIVO
Secundario o medio

NACIONALIDAD
Dominicano/a

¿CUÁNTOS AÑOS TIENE VIVIENDO EN LA COMUNIDAD?
Mas de 15

SIN INCLUIR A USTED, LISTA DE PERSONAS QUE FORMAN PARTE DEL HOGAR:

Parentesco	Sexo	Edad
Esposo/a o marido (Cuando esta casado)	Femenino	48
Hijo/a	Femenino	19
Hijo/a	Femenino	9

AGUA, SANEAMIENTO Y SALUD

¿CÓMO OBTIENE EL AGUA QUE CONSUME PARA TOMAR Y COCINAR?

a) Botellones ✓
b) Camión tanque
c) Llave de otra vivienda
d) Llave en la vivienda
e) Lluvia
f) Pozo propio
g) Pozo público
h) Río o arroyo
i) Otro

¿CÓMO OBTIENE EL AGUA QUE CONSUME PARA TOMAR Y COCINAR?

a) Botellones
b) Camión tanque
c) Cisterna
d) Llave de otra vivienda
e) Llave en la vivienda ✓
f) Llave pública
g) Lluvia
h) Pozo propio
i) Pozo público
j) Río o arroyo
k) Otro

¿QUÉ TIPO DE SERVICIO SANITARIO TIENE ESTE HOGAR?

Inodoro

¿LOS RESIDUOS DEL SERVICIO SANITARIO TERMINAN EN?

NC

¿CÓMO SE DESHACEN DE LA BASURA?

La recoge el ayuntamiento

¿DÓNDE ACUDE CUANDO SE ENFERMA USTED O ALGÚN MIEMBRO DE LA FAMILIA?

NC

¿A QUÉ DISTANCIA SE ENCUENTRA EL CENTRO DE SALUD MÁS CERCANO?

Un (1) kilómetro o menos

¿A QUÉ DISTANCIA SE ENCUENTRA EL CENTRO DE SALUD MÁS CERCANO?

a) Chikungunya
b) Cólera
c) Covid-19
d) Dengue
e) Diabetes
f) Enfermedad cardiovascular
g) Enfermedad de la piel
h) Enfermedad gastrointestinal
i) Enfermedad respiratoria aguda
j) Leptospirosis
k) Parasitismo
l) Piquiña o escabiosis
m) Presión sanguínea
n) Tumores cancerígenos
o) Otro

Tienen seguro médico en la familia:

Si

Tipo de seguro:

Subsidiado (Senasa pagado totalmente por el gobierno)

SITUACIÓN AMBIENTAL Y SOCIAL

¿CUÁLES DE LAS SIGUIENTES FUENTES DE CONTAMINACIÓN AFECTAN A SU HOGAR?

a) Acumulación de basura
b) Aguas estancadas
c) Bomba de gasolina
d) Cañada con basura o agua contaminada
e) Desechos o residuos de fábrica, taller, hospital
f) Envasadora de gas
g) Fábrica de productos químicos
h) Humo o gases de fábrica
i) Música alta de bares, colmados o vecinos
j) Pocilga o granja
k) Polvo por calles o carreteras sin pavimentar
l) Quema de Basura
m) Ruido de vehículos y motores
n) Ruidos de fábrica o taller
o) Ruidos y/o humos de planta eléctrica
p) Vertederos cerca de viviendas
q) Otro

¿CUÁLES DE LAS SIGUIENTES AMENAZAS AFECTAN A SU HOGAR?

a) Ciclones ✓
b) Derrumbes o deslizamiento de tierra
c) Desprendimiento de rocas Hundimiento de tierra
d) Incendios forestales
e) Inundaciones
f) Lluvias torrenciales
g) Sequía
h) Terremotos
i) Tornados
j) Otro

CUÁLES CREE USTED QUE SON LAS NECESIDADES MÁS SENTIDAS EN SU COMUNIDAD:

a) Oportunidades de empleo ✓
b) Servicio de agua
c) Energía eléctrica
d) Acceso a servicios hospitalarios
e) Acceso a servicios educativos y formación técnica
f) Otro

CUÁLES CREE USTED QUE SON LOS PROBLEMAS QUE ACTUALMENTE AFECTAN MÁS A SU COMUNIDAD:

a) Delincuencia
b) Relaciones conflictivas con extranjeros
c) Drogadicción
d) Alcoholismo ✓
e) Embarazo de adolescentes ✓
f) Otro

PERCEPCIÓN DEL PROYECTO

¿CONOCE QUÉ SON LAS ENERGÍAS RENOVABLES?

No

¿SABES SOBRE EL PROYECTO QUE SE LLEVARÁ A CABO EN LOS TERRENOS CERCANOS A TU COMUNIDAD?

No

SI CONOCES EL PROYECTO, ¿PUEDES COMPARTIR QUÉ INFORMACIÓN TIENES HASTA EL MOMENTO?

¿EL TERRENO DEL PROYECTO ES UTILIZADO POR MORADORES DE ESTA COMUNIDAD?

NC

¿EXISTEN ASPECTOS DE LA COMUNIDAD O EL VECINDARIO VALORAN Y ESPERAN QUE NO CAMBIEN DEBIDO AL PROYECTO?

¿CONOCE QUÉ SON LAS ENERGÍAS RENOVABLES?

a) Mejora de la infraestructura local

b) Creación de empleos

c) Mejora en la calidad de vida

d) Oportunidades de comercio o negocios locales

e) Que ese terreno no sea usado como punto de droga

f) Que ese terreno no sea usado para facilitar la huida de delincuentes

g) Otro:

¿TIENES ALGUNA PREOCUPACIÓN O INQUIETUD EN RELACIÓN CON EL DESARROLLO DEL PROYECTO?

¿ESTARÍAS INTERESADO/A EN PARTICIPAR EN REUNIONES RELACIONADAS CON EL DESARROLLO DEL PROYECTO?

¿CÓMO PREFERIRÍAS RECIBIR INFORMACIÓN SOBRE EL PROYECTO Y SUS AVANCES?

a) Reuniones comunitarias

b) Folletos informativos

c) Redes sociales

d) Otro

¿CREES QUE EL PROYECTO TENDRÁ IMPACTO AMBIENTAL EN ESTA ZONA?

¿CÓMO CALIFICARÍAS ESTE IMPACTO?

¿TIENES ALGUNA HABILIDAD O EXPERIENCIA QUE CREES QUE PODRÍA SER BENEFICIOSA PARA LA COMUNIDAD EN RELACIÓN CON ESTE PROYECTO?

CON LA INFORMACIÓN QUE TIENE SOBRE ESTE PROYECTO, USTED:

Nombre y Apellido: Samuel Santos
Número telefónico: 80976500019
Zona: Abreu
Provincia: María Trinidad Sánchez
Municipio: Cabrera
Sección: Abreu
Otra Zona: Jarro sucio

DATOS DEMOGRÁFICOS

EDAD
50

RANGO DE EDAD
50 a 59

SEXO
Masculino

ESTADO CIVIL
Soltero (a) - Nunca se ha casado o unido

¿TRABAJA USTED ACTUALMENTE?
Si

SI TRABAJA, TIPO DE TRABAJO
Otro

SI ES OTRO, ESPECIFIQUE
Maestro constructor

SI NO TRABAJA, ¿CUÁL ES SU CONDICIÓN?

SI ES OTRO, ESPECIFIQUE

¿QUIÉN O QUIÉNES APORTAN LOS PRINCIPALES INGRESOS DE ESTE HOGAR?

a) La misma persona encuestada ✓
b) Padre
c) Madre
d) Hijo (a)
e) Pareja
f) Amigo/a que reside en la casa
g) Otro familiar que reside en la casa
h) Familiares residentes en el exterior
i) Programas sociales del gobierno
j) Otro

SI LA PERSONA QUE APORTA MÁS INGRESOS AL HOGAR ES DIFERENTE A LA ENTREVISTADA, ¿CUÁL ES SU OCUPACIÓN?

a) Agricultor o ganadero
b) Comerciante o micro-empresario
c) Empleado u obrero del gobierno central o municipal
d) Empleado u obrero de empresas privadas
e) Empleador o patrón (jefe de empresa)
f) No profesional que trabaja por cuenta propia
g) Profesional o técnico que trabaja por cuenta propia
h) Servicio doméstico
i) Trabajado(a) para un familiar o no familiar sin salario
j) Otro

¿APROXIMADAMENTE CUÁNTO ES EL GASTO MENSUAL DE SU HOGAR? (RD$)
25,001 a 30,000

NIVEL EDUCATIVO
Ningún curso

NACIONALIDAD
Dominicano/a

¿CUÁNTOS AÑOS TIENE VIVIENDO EN LA COMUNIDAD?
Mas de 15

SIN INCLUIR A USTED, LISTA DE PERSONAS QUE FORMAN PARTE DEL HOGAR:

Parentesco	Sexo	Edad
Madre	Masculino	60
Hermano/a	Masculino	36

AGUA, SANEAMIENTO Y SALUD

¿CÓMO OBTIENE EL AGUA QUE CONSUME PARA TOMAR Y COCINAR?

a) Botellones ✓
b) Camión tanque
c) Llave de otra vivienda
d) Llave en la vivienda
e) Lluvia
f) Pozo propio
g) Pozo público
h) Río o arroyo
i) Otro

¿CÓMO OBTIENE EL AGUA QUE CONSUME PARA TOMAR Y COCINAR?

a) Botellones
b) Camión tanque
c) Cisterna
d) Llave de otra vivienda
e) Llave en la vivienda
f) Llave pública ✓
g) Lluvia
h) Pozo propio
i) Pozo público
j) Río o arroyo
k) Otro

¿QUÉ TIPO DE SERVICIO SANITARIO TIENE ESTE HOGAR?

Letrina

¿LOS RESIDUOS DEL SERVICIO SANITARIO TERMINAN EN?

¿CÓMO SE DESHACEN DE LA BASURA?

La recoge el ayuntamiento

¿DÓNDE ACUDE CUANDO SE ENFERMA USTED O ALGÚN MIEMBRO DE LA FAMILIA?

Centro público de atención primaria

¿A QUÉ DISTANCIA SE ENCUENTRA EL CENTRO DE SALUD MÁS CERCANO?

Entre uno (1) y cinco (5) kilómetros

¿A QUÉ DISTANCIA SE ENCUENTRA EL CENTRO DE SALUD MÁS CERCANO?

a) Chikungunya
b) Cólera
c) Covid-19
d) Dengue
e) Diabetes
f) Enfermedad cardiovascular
g) Enfermedad de la piel
h) Enfermedad gastrointestinal
i) Enfermedad respiratoria aguda
j) Leptospirosis
k) Parasitismo
l) Piquiña o escabiosis
m) Presión sanguínea
n) Tumores cancerígenos ✓
o) Otro

Tienen seguro médico en la familia:

No

Tipo de seguro:

SITUACIÓN AMBIENTAL Y SOCIAL

¿CUÁLES DE LAS SIGUIENTES FUENTES DE CONTAMINACIÓN AFECTAN A SU HOGAR?

a) Acumulación de basura
b) Aguas estancadas
c) Bomba de gasolina
d) Cañada con basura o agua contaminada
e) Desechos o residuos de fábrica, taller, hospital
f) Envasadora de gas
g) Fábrica de productos químicos
h) Humo o gases de fábrica
i) Música alta de bares, colmados o vecinos
j) Pocilga o granja
k) Polvo por calles o carreteras sin pavimentar
l) Quema de Basura
m) Ruido de vehículos y motores
n) Ruidos de fábrica o taller
o) Ruidos y/o humos de planta eléctrica
p) Vertederos cerca de viviendas
q) Otro

¿CUÁLES DE LAS SIGUIENTES AMENAZAS AFECTAN A SU HOGAR?

a) Ciclones
b) Derrumbes o deslizamiento de tierra
c) Desprendimiento de rocas Hundimiento de tierra
d) Incendios forestales
e) Inundaciones
f) Lluvias torrenciales ✓
g) Sequía
h) Terremotos
i) Tornados
j) Otro

CUÁLES CREE USTED QUE SON LAS NECESIDADES MÁS SENTIDAS EN SU COMUNIDAD:

a) Oportunidades de empleo
b) Servicio de agua
c) Energía eléctrica
d) Acceso a servicios hospitalarios
e) Acceso a servicios educativos y formación técnica
f) Otro

CUÁLES CREE USTED QUE SON LOS PROBLEMAS QUE ACTUALMENTE AFECTAN MÁS A SU COMUNIDAD:

a) Delincuencia
b) Relaciones conflictivas con extranjeros
c) Drogadicción
d) Alcoholismo ✓
e) Embarazo de adolescentes
f) Otro

PERCEPCIÓN DEL PROYECTO

¿CONOCE QUÉ SON LAS ENERGÍAS RENOVABLES?

Si

¿SABES SOBRE EL PROYECTO QUE SE LLEVARÁ A CABO EN LOS TERRENOS CERCANOS A TU COMUNIDAD?

No

SI CONOCES EL PROYECTO, ¿PUEDES COMPARTIR QUÉ INFORMACIÓN TIENES HASTA EL MOMENTO?

¿EL TERRENO DEL PROYECTO ES UTILIZADO POR MORADORES DE ESTA COMUNIDAD?

No

¿EXISTEN ASPECTOS DE LA COMUNIDAD O EL VECINDARIO VALORAN Y ESPERAN QUE NO CAMBIEN DEBIDO AL PROYECTO?

No

¿CONOCE QUÉ SON LAS ENERGÍAS RENOVABLES?

a) Mejora de la infraestructura local

b) Creación de empleos ✓

c) Mejora en la calidad de vida

d) Oportunidades de comercio o negocios locales

e) Que ese terreno no sea usado como punto de droga

f) Que ese terreno no sea usado para facilitar la huida de delincuentes

g) Otro:

¿TIENES ALGUNA PREOCUPACIÓN O INQUIETUD EN RELACIÓN CON EL DESARROLLO DEL PROYECTO?

No

¿ESTARÍAS INTERESADO/A EN PARTICIPAR EN REUNIONES RELACIONADAS CON EL DESARROLLO DEL PROYECTO?

Si

¿CÓMO PREFERIRÍAS RECIBIR INFORMACIÓN SOBRE EL PROYECTO Y SUS AVANCES?

a) Reuniones comunitarias ✓

b) Folletos informativos

c) Redes sociales

d) Otro

¿CREES QUE EL PROYECTO TENDRÁ IMPACTO AMBIENTAL EN ESTA ZONA?

Si

¿CÓMO CALIFICARÍAS ESTE IMPACTO?

Positivo

¿TIENES ALGUNA HABILIDAD O EXPERIENCIA QUE CREES QUE PODRÍA SER BENEFICIOSA PARA LA COMUNIDAD EN RELACIÓN CON ESTE PROYECTO?

No

CON LA INFORMACIÓN QUE TIENE SOBRE ESTE PROYECTO, USTED:

Esta de acuerdo con su ejecución

Nombre y Apellido: Jhon Fernández Núñez
Número telefónico: NC
Zona: Loma Blanca
Provincia: María Trinidad Sánchez

Municipio: Cabrera
Sección: Abreu
Otra Zona: Jarro sucio

DATOS DEMOGRÁFICOS

EDAD
19

RANGO DE EDAD
18 a 19

SEXO
Masculino

ESTADO CIVIL
Soltero (a) - Nunca se ha casado o unido

¿TRABAJA USTED ACTUALMENTE?
No

SI TRABAJA, TIPO DE TRABAJO

SI ES OTRO, ESPECIFIQUE

SI NO TRABAJA, ¿CUÁL ES SU CONDICIÓN?
Cuidado del hogar

SI ES OTRO, ESPECIFIQUE

¿QUIÉN O QUIÉNES APORTAN LOS PRINCIPALES INGRESOS DE ESTE HOGAR?

a) La misma persona encuestada
b) Padre
c) Madre ✓
d) Hijo (a)
e) Pareja
f) Amigo/a que reside en la casa
g) Otro familiar que reside en la casa
h) Familiares residentes en el exterior
i) Programas sociales del gobierno
j) Otro

SI LA PERSONA QUE APORTA MÁS INGRESOS AL HOGAR ES DIFERENTE A LA ENTREVISTADA, ¿CUÁL ES SU OCUPACIÓN?

a) Agricultor o ganadero
b) Comerciante o micro-empresario ✓
c) Empleado u obrero del gobierno central o municipal
d) Empleado u obrero de empresas privadas
e) Empleador o patrón (jefe de empresa)
f) No profesional que trabaja por cuenta propia
g) Profesional o técnico que trabaja por cuenta propia
h) Servicio doméstico
i) Trabajado(a) para un familiar o no familiar sin salario
j) Otro

¿APROXIMADAMENTE CUÁNTO ES EL GASTO MENSUAL DE SU HOGAR? (RD$)
25,001 a 30,000

NIVEL EDUCATIVO
Secundario o medio

NACIONALIDAD
Dominicano/a

¿CUÁNTOS AÑOS TIENE VIVIENDO EN LA COMUNIDAD?
Mas de 15

SIN INCLUIR A USTED, LISTA DE PERSONAS QUE FORMAN PARTE DEL HOGAR:

Parentesco	Sexo	Edad
Bisabuela/a	Masculino	75
Bisabuela/a	Femenino	

AGUA, SANEAMIENTO Y SALUD

¿CÓMO OBTIENE EL AGUA QUE CONSUME PARA TOMAR Y COCINAR?

a) Botellones ✓
b) Camión tanque
c) Llave de otra vivienda
d) Llave en la vivienda
e) Lluvia
f) Pozo propio
g) Pozo público
h) Río o arroyo
i) Otro

¿CÓMO OBTIENE EL AGUA QUE CONSUME PARA TOMAR Y COCINAR?

a) Botellones
b) Camión tanque
c) Cisterna
d) Llave de otra vivienda
e) Llave en la vivienda
f) Llave pública ✓
g) Lluvia
h) Pozo propio
i) Pozo público
j) Río o arroyo
k) Otro

¿QUÉ TIPO DE SERVICIO SANITARIO TIENE ESTE HOGAR?

Letrina

¿LOS RESIDUOS DEL SERVICIO SANITARIO TERMINAN EN?

¿CÓMO SE DESHACEN DE LA BASURA?

La recoge el ayuntamiento

¿DÓNDE ACUDE CUANDO SE ENFERMA USTED O ALGÚN MIEMBRO DE LA FAMILIA?

Hospital público

¿A QUÉ DISTANCIA SE ENCUENTRA EL CENTRO DE SALUD MÁS CERCANO?

Un (1) kilómetro o menos

¿A QUÉ DISTANCIA SE ENCUENTRA EL CENTRO DE SALUD MÁS CERCANO?

a) Chikungunya
b) Cólera
c) Covid-19
d) Dengue
e) Diabetes
f) Enfermedad cardiovascular
g) Enfermedad de la piel
h) Enfermedad gastrointestinal
i) Enfermedad respiratoria aguda
j) Leptospirosis
k) Parasitismo
l) Piquiña o escabiosis
m) Presión sanguínea
n) Tumores cancerígenos
o) Otro

Tienen seguro médico en la familia:

No

Tipo de seguro:

SITUACIÓN AMBIENTAL Y SOCIAL

¿CUÁLES DE LAS SIGUIENTES FUENTES DE CONTAMINACIÓN AFECTAN A SU HOGAR?

a) Acumulación de basura
b) Aguas estancadas
c) Bomba de gasolina
d) Cañada con basura o agua contaminada
e) Desechos o residuos de fábrica, taller, hospital
f) Envasadora de gas
g) Fábrica de productos químicos
h) Humo o gases de fábrica
i) Música alta de bares, colmados o vecinos
j) Pocilga o granja
k) Polvo por calles o carreteras sin pavimentar
l) Quema de Basura
m) Ruido de vehículos y motores
n) Ruidos de fábrica o taller
o) Ruidos y/o humos de planta eléctrica
p) Vertederos cerca de viviendas
q) Otro

¿CUÁLES DE LAS SIGUIENTES AMENAZAS AFECTAN A SU HOGAR?

a) Ciclones
b) Derrumbes o deslizamiento de tierra
c) Desprendimiento de rocas Hundimiento de tierra
d) Incendios forestales
e) Inundaciones
f) Lluvias torrenciales ✓
g) Sequía
h) Terremotos
i) Tornados
j) Otro

CUÁLES CREE USTED QUE SON LAS NECESIDADES MÁS SENTIDAS EN SU COMUNIDAD:

a) Oportunidades de empleo ✓
b) Servicio de agua
c) Energía eléctrica
d) Acceso a servicios hospitalarios
e) Acceso a servicios educativos y formación técnica
f) Otro

CUÁLES CREE USTED QUE SON LOS PROBLEMAS QUE ACTUALMENTE AFECTAN MÁS A SU COMUNIDAD:

a) Delincuencia
b) Relaciones conflictivas con extranjeros
c) Drogadicción
d) Alcoholismo ✓
e) Embarazo de adolescentes
f) Otro

PERCEPCIÓN DEL PROYECTO

¿CONOCE QUÉ SON LAS ENERGÍAS RENOVABLES?

Si

¿SABES SOBRE EL PROYECTO QUE SE LLEVARÁ A CABO EN LOS TERRENOS CERCANOS A TU COMUNIDAD?

No

SI CONOCES EL PROYECTO, ¿PUEDES COMPARTIR QUÉ INFORMACIÓN TIENES HASTA EL MOMENTO?

¿EL TERRENO DEL PROYECTO ES UTILIZADO POR MORADORES DE ESTA COMUNIDAD?

No

¿EXISTEN ASPECTOS DE LA COMUNIDAD O EL VECINDARIO VALORAN Y ESPERAN QUE NO CAMBIEN DEBIDO AL PROYECTO?

No

¿CONOCE QUÉ SON LAS ENERGÍAS RENOVABLES?

a) Mejora de la infraestructura local

b) Creación de empleos ✓

c) Mejora en la calidad de vida

d) Oportunidades de comercio o negocios locales

e) Que ese terreno no sea usado como punto de droga

f) Que ese terreno no sea usado para facilitar la huida de delincuentes

g) Otro:

¿TIENES ALGUNA PREOCUPACIÓN O INQUIETUD EN RELACIÓN CON EL DESARROLLO DEL PROYECTO?

No

¿ESTARÍAS INTERESADO/A EN PARTICIPAR EN REUNIONES RELACIONADAS CON EL DESARROLLO DEL PROYECTO?

Si

¿CÓMO PREFERIRÍAS RECIBIR INFORMACIÓN SOBRE EL PROYECTO Y SUS AVANCES?

a) Reuniones comunitarias ✓

b) Folletos informativos

c) Redes sociales

d) Otro

¿CREES QUE EL PROYECTO TENDRÁ IMPACTO AMBIENTAL EN ESTA ZONA?

Si

¿CÓMO CALIFICARÍAS ESTE IMPACTO?

Negativo

¿TIENES ALGUNA HABILIDAD O EXPERIENCIA QUE CREES QUE PODRÍA SER BENEFICIOSA PARA LA COMUNIDAD EN RELACIÓN CON ESTE PROYECTO?

No

CON LA INFORMACIÓN QUE TIENE SOBRE ESTE PROYECTO, USTED:

Esta de acuerdo con su ejecución

Nombre y Apellido: angustia Pérez
Número telefónico: NC
Zona: Los Romedillos
Provincia: María Trinidad Sánchez

Municipio: Cabrera
Sección: Abreu
Otra Zona:

DATOS DEMOGRÁFICOS

EDAD
67

RANGO DE EDAD
60 o más

SEXO
Femenino

ESTADO CIVIL
Soltero (a) - Nunca se ha casado o unido

¿TRABAJA USTED ACTUALMENTE?
Si

SI TRABAJA, TIPO DE TRABAJO
Comerciante o micro-empresario

SI ES OTRO, ESPECIFIQUE

SI NO TRABAJA, ¿CUÁL ES SU CONDICIÓN?

SI ES OTRO, ESPECIFIQUE

¿QUIÉN O QUIÉNES APORTAN LOS PRINCIPALES INGRESOS DE ESTE HOGAR?

a) La misma persona encuestada ✓
b) Padre
c) Madre
d) Hijo (a)
e) Pareja
f) Amigo/a que reside en la casa
g) Otro familiar que reside en la casa
h) Familiares residentes en el exterior
i) Programas sociales del gobierno
j) Otro

SI LA PERSONA QUE APORTA MÁS INGRESOS AL HOGAR ES DIFERENTE A LA ENTREVISTADA, ¿CUÁL ES SU OCUPACIÓN?

a) Agricultor o ganadero
b) Comerciante o micro-empresario
c) Empleado u obrero del gobierno central o municipal
d) Empleado u obrero de empresas privadas
e) Empleador o patrón (jefe de empresa)
f) No profesional que trabaja por cuenta propia
g) Profesional o técnico que trabaja por cuenta propia
h) Servicio doméstico
i) Trabajado(a) para un familiar o no familiar sin salario
j) Otro

¿APROXIMADAMENTE CUÁNTO ES EL GASTO MENSUAL DE SU HOGAR? (RD$)
30,001 a 35,000

NIVEL EDUCATIVO
Ningún curso

NACIONALIDAD
Dominicano/a

¿CUÁNTOS AÑOS TIENE VIVIENDO EN LA COMUNIDAD?
Mas de 15

SIN INCLUIR A USTED, LISTA DE PERSONAS QUE FORMAN PARTE DEL HOGAR:

Parentesco	Sexo	Edad
Esposo/a o marido (Cuando esta casado)	Masculino	67
Nieto/a	Masculino	16

AGUA, SANEAMIENTO Y SALUD

¿CÓMO OBTIENE EL AGUA QUE CONSUME PARA TOMAR Y COCINAR?

a) Botellones ✓
b) Camión tanque
c) Llave de otra vivienda
d) Llave en la vivienda
e) Lluvia
f) Pozo propio
g) Pozo público
h) Río o arroyo
i) Otro

¿CÓMO OBTIENE EL AGUA QUE CONSUME PARA TOMAR Y COCINAR?

a) Botellones
b) Camión tanque
c) Cisterna
d) Llave de otra vivienda
e) Llave en la vivienda
f) Llave pública ✓
g) Lluvia
h) Pozo propio
i) Pozo público
j) Río o arroyo
k) Otro

¿QUÉ TIPO DE SERVICIO SANITARIO TIENE ESTE HOGAR?

Letrina

¿LOS RESIDUOS DEL SERVICIO SANITARIO TERMINAN EN?

¿CÓMO SE DESHACEN DE LA BASURA?

La recoge el ayuntamiento

¿DÓNDE ACUDE CUANDO SE ENFERMA USTED O ALGÚN MIEMBRO DE LA FAMILIA?

Hospital público

¿A QUÉ DISTANCIA SE ENCUENTRA EL CENTRO DE SALUD MÁS CERCANO?

Entre uno (1) y cinco (5) kilómetros

¿A QUÉ DISTANCIA SE ENCUENTRA EL CENTRO DE SALUD MÁS CERCANO?

a) Chikungunya
b) Cólera
c) Covid-19
d) Dengue
e) Diabetes
f) Enfermedad cardiovascular
g) Enfermedad de la piel
h) Enfermedad gastrointestinal
i) Enfermedad respiratoria aguda
j) Leptospirosis
k) Parasitismo
l) Piquiña o escabiosis
m) Presión sanguínea ✓
n) Tumores cancerígenos
o) Otro

Tienen seguro médico en la familia:

Si

Tipo de seguro:

Subsidiado (Senasa pagado totalmente por el gobierno)

SITUACIÓN AMBIENTAL Y SOCIAL

¿CUÁLES DE LAS SIGUIENTES FUENTES DE CONTAMINACIÓN AFECTAN A SU HOGAR?

a) Acumulación de basura
b) Aguas estancadas
c) Bomba de gasolina
d) Cañada con basura o agua contaminada
e) Desechos o residuos de fábrica, taller, hospital
f) Envasadora de gas
g) Fábrica de productos químicos
h) Humo o gases de fábrica
i) Música alta de bares, colmados o vecinos
j) Pocilga o granja
k) Polvo por calles o carreteras sin pavimentar
l) Quema de Basura ✓
m) Ruido de vehículos y motores
n) Ruidos de fábrica o taller
o) Ruidos y/o humos de planta eléctrica
p) Vertederos cerca de viviendas
q) Otro

¿CUÁLES DE LAS SIGUIENTES AMENAZAS AFECTAN A SU HOGAR?

a) Ciclones
b) Derrumbes o deslizamiento de tierra
c) Desprendimiento de rocas Hundimiento de tierra
d) Incendios forestales
e) Inundaciones
f) Lluvias torrenciales ✓
g) Sequía
h) Terremotos
i) Tornados
j) Otro

CUÁLES CREE USTED QUE SON LAS NECESIDADES MÁS SENTIDAS EN SU COMUNIDAD:

a) Oportunidades de empleo ✓
b) Servicio de agua
c) Energía eléctrica
d) Acceso a servicios hospitalarios
e) Acceso a servicios educativos y formación técnica
f) Otro

CUÁLES CREE USTED QUE SON LOS PROBLEMAS QUE ACTUALMENTE AFECTAN MÁS A SU COMUNIDAD:

a) Delincuencia
b) Relaciones conflictivas con extranjeros
c) Drogadicción
d) Alcoholismo
e) Embarazo de adolescentes
f) Otro

PERCEPCIÓN DEL PROYECTO

¿CONOCE QUÉ SON LAS ENERGÍAS RENOVABLES?

No

¿SABES SOBRE EL PROYECTO QUE SE LLEVARÁ A CABO EN LOS TERRENOS CERCANOS A TU COMUNIDAD?

No

SI CONOCES EL PROYECTO, ¿PUEDES COMPARTIR QUÉ INFORMACIÓN TIENES HASTA EL MOMENTO?

¿EL TERRENO DEL PROYECTO ES UTILIZADO POR MORADORES DE ESTA COMUNIDAD?

No

¿EXISTEN ASPECTOS DE LA COMUNIDAD O EL VECINDARIO VALORAN Y ESPERAN QUE NO CAMBIEN DEBIDO AL PROYECTO?

No

¿CONOCE QUÉ SON LAS ENERGÍAS RENOVABLES?

a) Mejora de la infraestructura local

b) Creación de empleos ✓

c) Mejora en la calidad de vida

d) Oportunidades de comercio o negocios locales

e) Que ese terreno no sea usado como punto de droga

f) Que ese terreno no sea usado para facilitar la huida de delincuentes

g) Otro:

¿TIENES ALGUNA PREOCUPACIÓN O INQUIETUD EN RELACIÓN CON EL DESARROLLO DEL PROYECTO?

No

¿ESTARÍAS INTERESADO/A EN PARTICIPAR EN REUNIONES RELACIONADAS CON EL DESARROLLO DEL PROYECTO?

Si

¿CÓMO PREFERIRÍAS RECIBIR INFORMACIÓN SOBRE EL PROYECTO Y SUS AVANCES?

a) Reuniones comunitarias ✓

b) Folletos informativos

c) Redes sociales

d) Otro

¿CREES QUE EL PROYECTO TENDRÁ IMPACTO AMBIENTAL EN ESTA ZONA?

Si

¿CÓMO CALIFICARÍAS ESTE IMPACTO?

Positivo

¿TIENES ALGUNA HABILIDAD O EXPERIENCIA QUE CREES QUE PODRÍA SER BENEFICIOSA PARA LA COMUNIDAD EN RELACIÓN CON ESTE PROYECTO?

No

CON LA INFORMACIÓN QUE TIENE SOBRE ESTE PROYECTO, USTED:

Esta de acuerdo con su ejecución

Nombre y Apellido: Valeria Martínez
Número telefónico: 8096792323
Zona: Los Romedillos
Provincia: María Trinidad Sánchez
Municipio: Cabrera
Sección: Abreu
Otra Zona:

DATOS DEMOGRÁFICOS

EDAD
68

RANGO DE EDAD
60 o más

SEXO
Femenino

ESTADO CIVIL
Viudo (a)

¿TRABAJA USTED ACTUALMENTE?
Si

SI TRABAJA, TIPO DE TRABAJO
Comerciante o micro-empresario

SI ES OTRO, ESPECIFIQUE

SI NO TRABAJA, ¿CUÁL ES SU CONDICIÓN?

SI ES OTRO, ESPECIFIQUE

¿QUIÉN O QUIÉNES APORTAN LOS PRINCIPALES INGRESOS DE ESTE HOGAR?

a) La misma persona encuestada ✓
b) Padre
c) Madre
d) Hijo (a)
e) Pareja
f) Amigo/a que reside en la casa
g) Otro familiar que reside en la casa
h) Familiares residentes en el exterior
i) Programas sociales del gobierno
j) Otro

SI LA PERSONA QUE APORTA MÁS INGRESOS AL HOGAR ES DIFERENTE A LA ENTREVISTADA, ¿CUÁL ES SU OCUPACIÓN?

a) Agricultor o ganadero
b) Comerciante o micro-empresario
c) Empleado u obrero del gobierno central o municipal
d) Empleado u obrero de empresas privadas
e) Empleador o patrón (jefe de empresa)
f) No profesional que trabaja por cuenta propia
g) Profesional o técnico que trabaja por cuenta propia
h) Servicio doméstico
i) Trabajado(a) para un familiar o no familiar sin salario
j) Otro

¿APROXIMADAMENTE CUÁNTO ES EL GASTO MENSUAL DE SU HOGAR? (RD$)
30,001 a 35,000

NIVEL EDUCATIVO
Ningún curso

NACIONALIDAD
Dominicano/a

¿CUÁNTOS AÑOS TIENE VIVIENDO EN LA COMUNIDAD?
Mas de 15

SIN INCLUIR A USTED, LISTA DE PERSONAS QUE FORMAN PARTE DEL HOGAR:

Parentesco	Sexo	Edad

AGUA, SANEAMIENTO Y SALUD

¿CÓMO OBTIENE EL AGUA QUE CONSUME PARA TOMAR Y COCINAR?

a) Botellones ✓
b) Camión tanque
c) Llave de otra vivienda
d) Llave en la vivienda
e) Lluvia
f) Pozo propio
g) Pozo público
h) Río o arroyo
i) Otro

¿CÓMO OBTIENE EL AGUA QUE CONSUME PARA TOMAR Y COCINAR?

a) Botellones
b) Camión tanque
c) Cisterna
d) Llave de otra vivienda
e) Llave en la vivienda
f) Llave pública ✓
g) Lluvia
h) Pozo propio
i) Pozo público
j) Río o arroyo
k) Otro

¿QUÉ TIPO DE SERVICIO SANITARIO TIENE ESTE HOGAR?

Letrina

¿LOS RESIDUOS DEL SERVICIO SANITARIO TERMINAN EN?

¿CÓMO SE DESHACEN DE LA BASURA?

La recoge el ayuntamiento

¿DÓNDE ACUDE CUANDO SE ENFERMA USTED O ALGÚN MIEMBRO DE LA FAMILIA?

Hospital público

¿A QUÉ DISTANCIA SE ENCUENTRA EL CENTRO DE SALUD MÁS CERCANO?

Un (1) kilómetro o menos

¿A QUÉ DISTANCIA SE ENCUENTRA EL CENTRO DE SALUD MÁS CERCANO?

a) Chikungunya
b) Cólera
c) Covid-19
d) Dengue
e) Diabetes
f) Enfermedad cardiovascular
g) Enfermedad de la piel
h) Enfermedad gastrointestinal ✓
i) Enfermedad respiratoria aguda
j) Leptospirosis
k) Parasitismo
l) Piquiña o escabiosis
m) Presión sanguínea ✓
n) Tumores cancerígenos
o) Otro

Tienen seguro médico en la familia:

Si

Tipo de seguro:

Subsidiado (Senasa pagado totalmente por el gobierno)

SITUACIÓN AMBIENTAL Y SOCIAL

¿CUÁLES DE LAS SIGUIENTES FUENTES DE CONTAMINACIÓN AFECTAN A SU HOGAR?

a) Acumulación de basura
b) Aguas estancadas
c) Bomba de gasolina
d) Cañada con basura o agua contaminada
e) Desechos o residuos de fábrica, taller, hospital
f) Envasadora de gas
g) Fábrica de productos químicos
h) Humo o gases de fábrica
i) Música alta de bares, colmados o vecinos
j) Pocilga o granja
k) Polvo por calles o carreteras sin pavimentar
l) Quema de Basura ✓
m) Ruido de vehículos y motores
n) Ruidos de fábrica o taller
o) Ruidos y/o humos de planta eléctrica
p) Vertederos cerca de viviendas
q) Otro

¿CUÁLES DE LAS SIGUIENTES AMENAZAS AFECTAN A SU HOGAR?

a) Ciclones
b) Derrumbes o deslizamiento de tierra
c) Desprendimiento de rocas Hundimiento de tierra
d) Incendios forestales
e) Inundaciones
f) Lluvias torrenciales ✓
g) Sequía
h) Terremotos
i) Tornados
j) Otro

CUÁLES CREE USTED QUE SON LAS NECESIDADES MÁS SENTIDAS EN SU COMUNIDAD:

a) Oportunidades de empleo ✓
b) Servicio de agua
c) Energía eléctrica
d) Acceso a servicios hospitalarios
e) Acceso a servicios educativos y formación técnica
f) Otro

CUÁLES CREE USTED QUE SON LOS PROBLEMAS QUE ACTUALMENTE AFECTAN MÁS A SU COMUNIDAD:

a) Delincuencia
b) Relaciones conflictivas con extranjeros
c) Drogadicción
d) Alcoholismo
e) Embarazo de adolescentes
f) Otro

PERCEPCIÓN DEL PROYECTO

¿CONOCE QUÉ SON LAS ENERGÍAS RENOVABLES?

No

¿SABES SOBRE EL PROYECTO QUE SE LLEVARÁ A CABO EN LOS TERRENOS CERCANOS A TU COMUNIDAD?

No

SI CONOCES EL PROYECTO, ¿PUEDES COMPARTIR QUÉ INFORMACIÓN TIENES HASTA EL MOMENTO?

¿EL TERRENO DEL PROYECTO ES UTILIZADO POR MORADORES DE ESTA COMUNIDAD?

No

¿EXISTEN ASPECTOS DE LA COMUNIDAD O EL VECINDARIO VALORAN Y ESPERAN QUE NO CAMBIEN DEBIDO AL PROYECTO?

No

¿CONOCE QUÉ SON LAS ENERGÍAS RENOVABLES?

a) Mejora de la infraestructura local

b) Creación de empleos ✓

c) Mejora en la calidad de vida

d) Oportunidades de comercio o negocios locales

e) Que ese terreno no sea usado como punto de droga

f) Que ese terreno no sea usado para facilitar la huida de delincuentes

g) Otro:

¿TIENES ALGUNA PREOCUPACIÓN O INQUIETUD EN RELACIÓN CON EL DESARROLLO DEL PROYECTO?

No

¿ESTARÍAS INTERESADO/A EN PARTICIPAR EN REUNIONES RELACIONADAS CON EL DESARROLLO DEL PROYECTO?

Si

¿CÓMO PREFERIRÍAS RECIBIR INFORMACIÓN SOBRE EL PROYECTO Y SUS AVANCES?

a) Reuniones comunitarias ✓

b) Folletos informativos

c) Redes sociales

d) Otro

¿CREES QUE EL PROYECTO TENDRÁ IMPACTO AMBIENTAL EN ESTA ZONA?

Si

¿CÓMO CALIFICARÍAS ESTE IMPACTO?

Positivo

¿TIENES ALGUNA HABILIDAD O EXPERIENCIA QUE CREES QUE PODRÍA SER BENEFICIOSA PARA LA COMUNIDAD EN RELACIÓN CON ESTE PROYECTO?

No

CON LA INFORMACIÓN QUE TIENE SOBRE ESTE PROYECTO, USTED:

Esta de acuerdo con su ejecución

Nombre y Apellido: Josefa Guzmán
Número telefónico: 8296534545
Zona: Los Romedillos
Provincia: María Trinidad Sánchez
Municipio: Cabrera
Sección: Abreu
Otra Zona:

DATOS DEMOGRÁFICOS

EDAD
56

RANGO DE EDAD
50 a 59

SEXO
Femenino

ESTADO CIVIL
Soltero (a) - Nunca se ha casado o unido

¿TRABAJA USTED ACTUALMENTE?
Si

SI TRABAJA, TIPO DE TRABAJO
Empleado u obrero de empresas privadas

SI ES OTRO, ESPECIFIQUE

SI NO TRABAJA, ¿CUÁL ES SU CONDICIÓN?

SI ES OTRO, ESPECIFIQUE

¿QUIÉN O QUIÉNES APORTAN LOS PRINCIPALES INGRESOS DE ESTE HOGAR?

a) La misma persona encuestada ✓
b) Padre
c) Madre
d) Hijo (a)
e) Pareja
f) Amigo/a que reside en la casa
g) Otro familiar que reside en la casa
h) Familiares residentes en el exterior
i) Programas sociales del gobierno
j) Otro

SI LA PERSONA QUE APORTA MÁS INGRESOS AL HOGAR ES DIFERENTE A LA ENTREVISTADA, ¿CUÁL ES SU OCUPACIÓN?

a) Agricultor o ganadero
b) Comerciante o micro-empresario
c) Empleado u obrero del gobierno central o municipal
d) Empleado u obrero de empresas privadas
e) Empleador o patrón (jefe de empresa)
f) No profesional que trabaja por cuenta propia
g) Profesional o técnico que trabaja por cuenta propia
h) Servicio doméstico
i) Trabajado(a) para un familiar o no familiar sin salario
j) Otro

¿APROXIMADAMENTE CUÁNTO ES EL GASTO MENSUAL DE SU HOGAR? (RD$)
25,001 a 30,000

NIVEL EDUCATIVO
Primario o básico

NACIONALIDAD
Dominicano/a

¿CUÁNTOS AÑOS TIENE VIVIENDO EN LA COMUNIDAD?
Mas de 15

SIN INCLUIR A USTED, LISTA DE PERSONAS QUE FORMAN PARTE DEL HOGAR:

Parentesco	Sexo	Edad

AGUA, SANEAMIENTO Y SALUD

¿CÓMO OBTIENE EL AGUA QUE CONSUME PARA TOMAR Y COCINAR?

a) Botellones ✓
b) Camión tanque
c) Llave de otra vivienda
d) Llave en la vivienda
e) Lluvia
f) Pozo propio
g) Pozo público
h) Río o arroyo
i) Otro

¿CÓMO OBTIENE EL AGUA QUE CONSUME PARA TOMAR Y COCINAR?

a) Botellones
b) Camión tanque
c) Cisterna
d) Llave de otra vivienda
e) Llave en la vivienda
f) Llave pública ✓
g) Lluvia
h) Pozo propio
i) Pozo público
j) Río o arroyo
k) Otro

¿QUÉ TIPO DE SERVICIO SANITARIO TIENE ESTE HOGAR?

Letrina

¿LOS RESIDUOS DEL SERVICIO SANITARIO TERMINAN EN?

¿CÓMO SE DESHACEN DE LA BASURA?

La recoge el ayuntamiento

¿DÓNDE ACUDE CUANDO SE ENFERMA USTED O ALGÚN MIEMBRO DE LA FAMILIA?

Centro público de atención primaria

¿A QUÉ DISTANCIA SE ENCUENTRA EL CENTRO DE SALUD MÁS CERCANO?

Entre uno (1) y cinco (5) kilómetros

¿A QUÉ DISTANCIA SE ENCUENTRA EL CENTRO DE SALUD MÁS CERCANO?

a) Chikungunya
b) Cólera
c) Covid-19
d) Dengue
e) Diabetes
f) Enfermedad cardiovascular
g) Enfermedad de la piel
h) Enfermedad gastrointestinal
i) Enfermedad respiratoria aguda
j) Leptospirosis
k) Parasitismo ✓
l) Piquiña o escabiosis
m) Presión sanguínea
n) Tumores cancerígenos
o) Otro

Tienen seguro médico en la familia:

Si

Tipo de seguro:

Subsidiado (Senasa pagado totalmente por el gobierno)

SITUACIÓN AMBIENTAL Y SOCIAL

¿CUÁLES DE LAS SIGUIENTES FUENTES DE CONTAMINACIÓN AFECTAN A SU HOGAR?

a) Acumulación de basura
b) Aguas estancadas
c) Bomba de gasolina
d) Cañada con basura o agua contaminada
e) Desechos o residuos de fábrica, taller, hospital
f) Envasadora de gas
g) Fábrica de productos químicos
h) Humo o gases de fábrica
i) Música alta de bares, colmados o vecinos
j) Pocilga o granja
k) Polvo por calles o carreteras sin pavimentar
l) Quema de Basura ✓
m) Ruido de vehículos y motores
n) Ruidos de fábrica o taller
o) Ruidos y/o humos de planta eléctrica
p) Vertederos cerca de viviendas
q) Otro

¿CUÁLES DE LAS SIGUIENTES AMENAZAS AFECTAN A SU HOGAR?

a) Ciclones
b) Derrumbes o deslizamiento de tierra
c) Desprendimiento de rocas Hundimiento de tierra
d) Incendios forestales
e) Inundaciones
f) Lluvias torrenciales ✓
g) Sequía
h) Terremotos
i) Tornados
j) Otro

CUÁLES CREE USTED QUE SON LAS NECESIDADES MÁS SENTIDAS EN SU COMUNIDAD:

a) Oportunidades de empleo ✓
b) Servicio de agua
c) Energía eléctrica
d) Acceso a servicios hospitalarios
e) Acceso a servicios educativos y formación técnica
f) Otro

CUÁLES CREE USTED QUE SON LOS PROBLEMAS QUE ACTUALMENTE AFECTAN MÁS A SU COMUNIDAD:

a) Delincuencia
b) Relaciones conflictivas con extranjeros
c) Drogadicción
d) Alcoholismo
e) Embarazo de adolescentes
f) Otro

PERCEPCIÓN DEL PROYECTO

¿CONOCE QUÉ SON LAS ENERGÍAS RENOVABLES?

Si

¿SABES SOBRE EL PROYECTO QUE SE LLEVARÁ A CABO EN LOS TERRENOS CERCANOS A TU COMUNIDAD?

No

SI CONOCES EL PROYECTO, ¿PUEDES COMPARTIR QUÉ INFORMACIÓN TIENES HASTA EL MOMENTO?

¿EL TERRENO DEL PROYECTO ES UTILIZADO POR MORADORES DE ESTA COMUNIDAD?

No

¿EXISTEN ASPECTOS DE LA COMUNIDAD O EL VECINDARIO VALORAN Y ESPERAN QUE NO CAMBIEN DEBIDO AL PROYECTO?

No

¿CONOCE QUÉ SON LAS ENERGÍAS RENOVABLES?

a) Mejora de la infraestructura local

b) Creación de empleos ✓

c) Mejora en la calidad de vida

d) Oportunidades de comercio o negocios locales

e) Que ese terreno no sea usado como punto de droga

f) Que ese terreno no sea usado para facilitar la huida de delincuentes

g) Otro:

¿TIENES ALGUNA PREOCUPACIÓN O INQUIETUD EN RELACIÓN CON EL DESARROLLO DEL PROYECTO?

No

¿ESTARÍAS INTERESADO/A EN PARTICIPAR EN REUNIONES RELACIONADAS CON EL DESARROLLO DEL PROYECTO?

Si

¿CÓMO PREFERIRÍAS RECIBIR INFORMACIÓN SOBRE EL PROYECTO Y SUS AVANCES?

a) Reuniones comunitarias ✓

b) Folletos informativos

c) Redes sociales

d) Otro

¿CREES QUE EL PROYECTO TENDRÁ IMPACTO AMBIENTAL EN ESTA ZONA?

Si

¿CÓMO CALIFICARÍAS ESTE IMPACTO?

Positivo

¿TIENES ALGUNA HABILIDAD O EXPERIENCIA QUE CREES QUE PODRÍA SER BENEFICIOSA PARA LA COMUNIDAD EN RELACIÓN CON ESTE PROYECTO?

No

CON LA INFORMACIÓN QUE TIENE SOBRE ESTE PROYECTO, USTED:

Esta de acuerdo con su ejecución

Nombre y Apellido: Pedro Infante
Número telefónico: NC
Zona: Los Romedillos
Provincia: María Trinidad Sánchez

Municipio: Cabrera
Sección: Abreu
Otra Zona:

DATOS DEMOGRÁFICOS

EDAD
86

RANGO DE EDAD
60 o más

SEXO
Masculino

ESTADO CIVIL
Soltero (a) - Nunca se ha casado o unido

¿TRABAJA USTED ACTUALMENTE?
No

SI TRABAJA, TIPO DE TRABAJO

SI ES OTRO, ESPECIFIQUE

SI NO TRABAJA, ¿CUÁL ES SU CONDICIÓN?
Retirado

SI ES OTRO, ESPECIFIQUE

¿QUIÉN O QUIÉNES APORTAN LOS PRINCIPALES INGRESOS DE ESTE HOGAR?

a) La misma persona encuestada ✓
b) Padre
c) Madre
d) Hijo (a)
e) Pareja
f) Amigo/a que reside en la casa
g) Otro familiar que reside en la casa
h) Familiares residentes en el exterior
i) Programas sociales del gobierno
j) Otro

SI LA PERSONA QUE APORTA MÁS INGRESOS AL HOGAR ES DIFERENTE A LA ENTREVISTADA, ¿CUÁL ES SU OCUPACIÓN?

a) Agricultor o ganadero
b) Comerciante o micro-empresario
c) Empleado u obrero del gobierno central o municipal
d) Empleado u obrero de empresas privadas
e) Empleador o patrón (jefe de empresa)
f) No profesional que trabaja por cuenta propia
g) Profesional o técnico que trabaja por cuenta propia
h) Servicio doméstico
i) Trabajado(a) para un familiar o no familiar sin salario
j) Otro

¿APROXIMADAMENTE CUÁNTO ES EL GASTO MENSUAL DE SU HOGAR? (RD$)
30,001 a 35,000

NIVEL EDUCATIVO
Secundario o medio

NACIONALIDAD
Dominicano/a

¿CUÁNTOS AÑOS TIENE VIVIENDO EN LA COMUNIDAD?
Mas de 15

SIN INCLUIR A USTED, LISTA DE PERSONAS QUE FORMAN PARTE DEL HOGAR:

Parentesco	Sexo	Edad

AGUA, SANEAMIENTO Y SALUD

¿CÓMO OBTIENE EL AGUA QUE CONSUME PARA TOMAR Y COCINAR?

a) Botellones ✓
b) Camión tanque
c) Llave de otra vivienda
d) Llave en la vivienda
e) Lluvia
f) Pozo propio
g) Pozo público
h) Río o arroyo
i) Otro

¿CÓMO OBTIENE EL AGUA QUE CONSUME PARA TOMAR Y COCINAR?

a) Botellones
b) Camión tanque
c) Cisterna
d) Llave de otra vivienda
e) Llave en la vivienda
f) Llave pública ✓
g) Lluvia
h) Pozo propio
i) Pozo público
j) Río o arroyo
k) Otro

¿QUÉ TIPO DE SERVICIO SANITARIO TIENE ESTE HOGAR?

Letrina

¿LOS RESIDUOS DEL SERVICIO SANITARIO TERMINAN EN?

¿CÓMO SE DESHACEN DE LA BASURA?

La recoge el ayuntamiento

¿DÓNDE ACUDE CUANDO SE ENFERMA USTED O ALGÚN MIEMBRO DE LA FAMILIA?

Centro público de atención primaria

¿A QUÉ DISTANCIA SE ENCUENTRA EL CENTRO DE SALUD MÁS CERCANO?

Entre uno (1) y cinco (5) kilómetros

¿A QUÉ DISTANCIA SE ENCUENTRA EL CENTRO DE SALUD MÁS CERCANO?

a) Chikungunya
b) Cólera
c) Covid-19
d) Dengue
e) Diabetes
f) Enfermedad cardiovascular
g) Enfermedad de la piel
h) Enfermedad gastrointestinal
i) Enfermedad respiratoria aguda
j) Leptospirosis
k) Parasitismo
l) Piquiña o escabiosis
m) Presión sanguínea ✓
n) Tumores cancerígenos
o) Otro

Tienen seguro médico en la familia:

Si

Tipo de seguro:

Subsidiado (Senasa pagado totalmente por el gobierno)

SITUACIÓN AMBIENTAL Y SOCIAL

¿CUÁLES DE LAS SIGUIENTES FUENTES DE CONTAMINACIÓN AFECTAN A SU HOGAR?

a) Acumulación de basura
b) Aguas estancadas
c) Bomba de gasolina
d) Cañada con basura o agua contaminada
e) Desechos o residuos de fábrica, taller, hospital
f) Envasadora de gas
g) Fábrica de productos químicos
h) Humo o gases de fábrica
i) Música alta de bares, colmados o vecinos
j) Pocilga o granja
k) Polvo por calles o carreteras sin pavimentar
l) Quema de Basura ✓
m) Ruido de vehículos y motores ✓
n) Ruidos de fábrica o taller
o) Ruidos y/o humos de planta eléctrica
p) Vertederos cerca de viviendas
q) Otro

¿CUÁLES DE LAS SIGUIENTES AMENAZAS AFECTAN A SU HOGAR?

a) Ciclones
b) Derrumbes o deslizamiento de tierra
c) Desprendimiento de rocas Hundimiento de tierra
d) Incendios forestales
e) Inundaciones
f) Lluvias torrenciales ✓
g) Sequía
h) Terremotos
i) Tornados
j) Otro

CUÁLES CREE USTED QUE SON LAS NECESIDADES MÁS SENTIDAS EN SU COMUNIDAD:

a) Oportunidades de empleo ✓
b) Servicio de agua
c) Energía eléctrica
d) Acceso a servicios hospitalarios
e) Acceso a servicios educativos y formación técnica
f) Otro

CUÁLES CREE USTED QUE SON LOS PROBLEMAS QUE ACTUALMENTE AFECTAN MÁS A SU COMUNIDAD:

a) Delincuencia
b) Relaciones conflictivas con extranjeros
c) Drogadicción
d) Alcoholismo
e) Embarazo de adolescentes
f) Otro

PERCEPCIÓN DEL PROYECTO

¿CONOCE QUÉ SON LAS ENERGÍAS RENOVABLES?

Si

¿SABES SOBRE EL PROYECTO QUE SE LLEVARÁ A CABO EN LOS TERRENOS CERCANOS A TU COMUNIDAD?

No

SI CONOCES EL PROYECTO, ¿PUEDES COMPARTIR QUÉ INFORMACIÓN TIENES HASTA EL MOMENTO?

¿EL TERRENO DEL PROYECTO ES UTILIZADO POR MORADORES DE ESTA COMUNIDAD?

No

¿EXISTEN ASPECTOS DE LA COMUNIDAD O EL VECINDARIO VALORAN Y ESPERAN QUE NO CAMBIEN DEBIDO AL PROYECTO?

No

¿CONOCE QUÉ SON LAS ENERGÍAS RENOVABLES?

a) Mejora de la infraestructura local

b) Creación de empleos ✓

c) Mejora en la calidad de vida

d) Oportunidades de comercio o negocios locales

e) Que ese terreno no sea usado como punto de droga

f) Que ese terreno no sea usado para facilitar la huida de delincuentes

g) Otro:

¿TIENES ALGUNA PREOCUPACIÓN O INQUIETUD EN RELACIÓN CON EL DESARROLLO DEL PROYECTO?

No

¿ESTARÍAS INTERESADO/A EN PARTICIPAR EN REUNIONES RELACIONADAS CON EL DESARROLLO DEL PROYECTO?

Si

¿CÓMO PREFERIRÍAS RECIBIR INFORMACIÓN SOBRE EL PROYECTO Y SUS AVANCES?

a) Reuniones comunitarias ✓

b) Folletos informativos

c) Redes sociales

d) Otro

¿CREES QUE EL PROYECTO TENDRÁ IMPACTO AMBIENTAL EN ESTA ZONA?

Si

¿CÓMO CALIFICARÍAS ESTE IMPACTO?

Positivo

¿TIENES ALGUNA HABILIDAD O EXPERIENCIA QUE CREES QUE PODRÍA SER BENEFICIOSA PARA LA COMUNIDAD EN RELACIÓN CON ESTE PROYECTO?

No

CON LA INFORMACIÓN QUE TIENE SOBRE ESTE PROYECTO, USTED:

Esta de acuerdo con su ejecución

Nombre y Apellido: Pasilda Guzmán
Número telefónico: NC
Zona: Los Romedillos
Provincia: María Trinidad Sánchez
Municipio: Cabrera
Sección: Abreu
Otra Zona:

DATOS DEMOGRÁFICOS

EDAD
45

RANGO DE EDAD
40 a 49

SEXO
Femenino

ESTADO CIVIL
Unido (a)

¿TRABAJA USTED ACTUALMENTE?
Si

SI TRABAJA, TIPO DE TRABAJO
Empleado u obrero de empresas privadas

SI ES OTRO, ESPECIFIQUE

SI NO TRABAJA, ¿CUÁL ES SU CONDICIÓN?

SI ES OTRO, ESPECIFIQUE

¿QUIÉN O QUIÉNES APORTAN LOS PRINCIPALES INGRESOS DE ESTE HOGAR?

a) La misma persona encuestada ✓
b) Padre
c) Madre
d) Hijo (a)
e) Pareja
f) Amigo/a que reside en la casa
g) Otro familiar que reside en la casa
h) Familiares residentes en el exterior
i) Programas sociales del gobierno
j) Otro

SI LA PERSONA QUE APORTA MÁS INGRESOS AL HOGAR ES DIFERENTE A LA ENTREVISTADA, ¿CUÁL ES SU OCUPACIÓN?

a) Agricultor o ganadero
b) Comerciante o micro-empresario
c) Empleado u obrero del gobierno central o municipal
d) Empleado u obrero de empresas privadas
e) Empleador o patrón (jefe de empresa)
f) No profesional que trabaja por cuenta propia
g) Profesional o técnico que trabaja por cuenta propia
h) Servicio doméstico
i) Trabajado(a) para un familiar o no familiar sin salario
j) Otro

¿APROXIMADAMENTE CUÁNTO ES EL GASTO MENSUAL DE SU HOGAR? (RD$)
25,001 a 30,000

NIVEL EDUCATIVO
Primario o básico

NACIONALIDAD
Dominicano/a

¿CUÁNTOS AÑOS TIENE VIVIENDO EN LA COMUNIDAD?
Mas de 15

SIN INCLUIR A USTED, LISTA DE PERSONAS QUE FORMAN PARTE DEL HOGAR:

Parentesco	Sexo	Edad
Esposo/a o marido (Cuando esta casado)	Masculino	56

AGUA, SANEAMIENTO Y SALUD

¿CÓMO OBTIENE EL AGUA QUE CONSUME PARA TOMAR Y COCINAR?

a) Botellones ✓
b) Camión tanque
c) Llave de otra vivienda
d) Llave en la vivienda
e) Lluvia
f) Pozo propio
g) Pozo público
h) Río o arroyo
i) Otro

¿CÓMO OBTIENE EL AGUA QUE CONSUME PARA TOMAR Y COCINAR?

a) Botellones
b) Camión tanque
c) Cisterna
d) Llave de otra vivienda
e) Llave en la vivienda
f) Llave pública ✓
g) Lluvia
h) Pozo propio
i) Pozo público
j) Río o arroyo
k) Otro

¿QUÉ TIPO DE SERVICIO SANITARIO TIENE ESTE HOGAR?

Letrina

¿LOS RESIDUOS DEL SERVICIO SANITARIO TERMINAN EN?

¿CÓMO SE DESHACEN DE LA BASURA?

La recoge el ayuntamiento

¿DÓNDE ACUDE CUANDO SE ENFERMA USTED O ALGÚN MIEMBRO DE LA FAMILIA?

Centro público de atención primaria

¿A QUÉ DISTANCIA SE ENCUENTRA EL CENTRO DE SALUD MÁS CERCANO?

Entre uno (1) y cinco (5) kilómetros

¿A QUÉ DISTANCIA SE ENCUENTRA EL CENTRO DE SALUD MÁS CERCANO?

a) Chikungunya
b) Cólera
c) Covid-19
d) Dengue
e) Diabetes
f) Enfermedad cardiovascular
g) Enfermedad de la piel
h) Enfermedad gastrointestinal
i) Enfermedad respiratoria aguda
j) Leptospirosis
k) Parasitismo
l) Piquiña o escabiosis
m) Presión sanguínea
n) Tumores cancerígenos
o) Otro

Tienen seguro médico en la familia:

Si

Tipo de seguro:

Privado personal (pagado completamente por el entrevistado)

SITUACIÓN AMBIENTAL Y SOCIAL

¿CUÁLES DE LAS SIGUIENTES FUENTES DE CONTAMINACIÓN AFECTAN A SU HOGAR?

a) Acumulación de basura
b) Aguas estancadas
c) Bomba de gasolina
d) Cañada con basura o agua contaminada
e) Desechos o residuos de fábrica, taller, hospital
f) Envasadora de gas
g) Fábrica de productos químicos
h) Humo o gases de fábrica
i) Música alta de bares, colmados o vecinos
j) Pocilga o granja
k) Polvo por calles o carreteras sin pavimentar
l) Quema de Basura ✓
m) Ruido de vehículos y motores ✓
n) Ruidos de fábrica o taller
o) Ruidos y/o humos de planta eléctrica
p) Vertederos cerca de viviendas
q) Otro

¿CUÁLES DE LAS SIGUIENTES AMENAZAS AFECTAN A SU HOGAR?

a) Ciclones
b) Derrumbes o deslizamiento de tierra
c) Desprendimiento de rocas Hundimiento de tierra
d) Incendios forestales
e) Inundaciones
f) Lluvias torrenciales ✓
g) Sequía
h) Terremotos
i) Tornados
j) Otro

CUÁLES CREE USTED QUE SON LAS NECESIDADES MÁS SENTIDAS EN SU COMUNIDAD:

a) Oportunidades de empleo ✓
b) Servicio de agua
c) Energía eléctrica
d) Acceso a servicios hospitalarios
e) Acceso a servicios educativos y formación técnica
f) Otro

CUÁLES CREE USTED QUE SON LOS PROBLEMAS QUE ACTUALMENTE AFECTAN MÁS A SU COMUNIDAD:

a) Delincuencia
b) Relaciones conflictivas con extranjeros
c) Drogadicción
d) Alcoholismo
e) Embarazo de adolescentes
f) Otro

PERCEPCIÓN DEL PROYECTO

¿CONOCE QUÉ SON LAS ENERGÍAS RENOVABLES?

No

¿SABES SOBRE EL PROYECTO QUE SE LLEVARÁ A CABO EN LOS TERRENOS CERCANOS A TU COMUNIDAD?

No

SI CONOCES EL PROYECTO, ¿PUEDES COMPARTIR QUÉ INFORMACIÓN TIENES HASTA EL MOMENTO?

¿EL TERRENO DEL PROYECTO ES UTILIZADO POR MORADORES DE ESTA COMUNIDAD?

No

¿EXISTEN ASPECTOS DE LA COMUNIDAD O EL VECINDARIO VALORAN Y ESPERAN QUE NO CAMBIEN DEBIDO AL PROYECTO?

No

¿CONOCE QUÉ SON LAS ENERGÍAS RENOVABLES?

a) Mejora de la infraestructura local

b) Creación de empleos ✓

c) Mejora en la calidad de vida

d) Oportunidades de comercio o negocios locales

e) Que ese terreno no sea usado como punto de droga

f) Que ese terreno no sea usado para facilitar la huida de delincuentes

g) Otro:

¿TIENES ALGUNA PREOCUPACIÓN O INQUIETUD EN RELACIÓN CON EL DESARROLLO DEL PROYECTO?

No

¿ESTARÍAS INTERESADO/A EN PARTICIPAR EN REUNIONES RELACIONADAS CON EL DESARROLLO DEL PROYECTO?

Si

¿CÓMO PREFERIRÍAS RECIBIR INFORMACIÓN SOBRE EL PROYECTO Y SUS AVANCES?

a) Reuniones comunitarias ✓

b) Folletos informativos

c) Redes sociales

d) Otro

¿CREES QUE EL PROYECTO TENDRÁ IMPACTO AMBIENTAL EN ESTA ZONA?

Si

¿CÓMO CALIFICARÍAS ESTE IMPACTO?

Positivo

¿TIENES ALGUNA HABILIDAD O EXPERIENCIA QUE CREES QUE PODRÍA SER BENEFICIOSA PARA LA COMUNIDAD EN RELACIÓN CON ESTE PROYECTO?

No

CON LA INFORMACIÓN QUE TIENE SOBRE ESTE PROYECTO, USTED:

Esta de acuerdo con su ejecución

Nombre y Apellido: Maria Pérez
Número telefónico: 8295175347
Zona: Los Romedillos
Provincia: María Trinidad Sánchez
Municipio: Cabrera
Sección: Abreu
Otra Zona:

DATOS DEMOGRÁFICOS

EDAD
57

RANGO DE EDAD
50 a 59

SEXO
Femenino

ESTADO CIVIL
Soltero (a) - Nunca se ha casado o unido

¿TRABAJA USTED ACTUALMENTE?
No

SI TRABAJA, TIPO DE TRABAJO

SI ES OTRO, ESPECIFIQUE

SI NO TRABAJA, ¿CUÁL ES SU CONDICIÓN?
Cuidado del hogar

SI ES OTRO, ESPECIFIQUE

¿QUIÉN O QUIÉNES APORTAN LOS PRINCIPALES INGRESOS DE ESTE HOGAR?

a) La misma persona encuestada
b) Padre
c) Madre
d) Hijo (a) ✓
e) Pareja
f) Amigo/a que reside en la casa
g) Otro familiar que reside en la casa
h) Familiares residentes en el exterior
i) Programas sociales del gobierno
j) Otro

SI LA PERSONA QUE APORTA MÁS INGRESOS AL HOGAR ES DIFERENTE A LA ENTREVISTADA, ¿CUÁL ES SU OCUPACIÓN?

a) Agricultor o ganadero
b) Comerciante o micro-empresario
c) Empleado u obrero del gobierno central o municipal
d) Empleado u obrero de empresas privadas ✓
e) Empleador o patrón (jefe de empresa)
f) No profesional que trabaja por cuenta propia
g) Profesional o técnico que trabaja por cuenta propia
h) Servicio doméstico
i) Trabajado(a) para un familiar o no familiar sin salario
j) Otro

¿APROXIMADAMENTE CUÁNTO ES EL GASTO MENSUAL DE SU HOGAR? (RD$)
20,001 a 25,000

NIVEL EDUCATIVO
Secundario o medio

NACIONALIDAD
Dominicano/a

¿CUÁNTOS AÑOS TIENE VIVIENDO EN LA COMUNIDAD?
Mas de 15

SIN INCLUIR A USTED, LISTA DE PERSONAS QUE FORMAN PARTE DEL HOGAR:

Parentesco	Sexo	Edad
Hijo/a	Masculino	22
Hijo/a	Femenino	18

AGUA, SANEAMIENTO Y SALUD

¿CÓMO OBTIENE EL AGUA QUE CONSUME PARA TOMAR Y COCINAR?

a) Botellones ✓
b) Camión tanque
c) Llave de otra vivienda
d) Llave en la vivienda
e) Lluvia
f) Pozo propio
g) Pozo público
h) Río o arroyo
i) Otro

¿CÓMO OBTIENE EL AGUA QUE CONSUME PARA TOMAR Y COCINAR?

a) Botellones
b) Camión tanque
c) Cisterna
d) Llave de otra vivienda ✓
e) Llave en la vivienda
f) Llave pública
g) Lluvia
h) Pozo propio
i) Pozo público
j) Río o arroyo
k) Otro

¿QUÉ TIPO DE SERVICIO SANITARIO TIENE ESTE HOGAR?

Inodoro

¿LOS RESIDUOS DEL SERVICIO SANITARIO TERMINAN EN?

Pozo séptico

¿CÓMO SE DESHACEN DE LA BASURA?

La recoge el ayuntamiento

¿DÓNDE ACUDE CUANDO SE ENFERMA USTED O ALGÚN MIEMBRO DE LA FAMILIA?

Centro público de atención primaria

¿A QUÉ DISTANCIA SE ENCUENTRA EL CENTRO DE SALUD MÁS CERCANO?

Entre uno (1) y cinco (5) kilómetros

¿A QUÉ DISTANCIA SE ENCUENTRA EL CENTRO DE SALUD MÁS CERCANO?

a) Chikungunya
b) Cólera
c) Covid-19
d) Dengue
e) Diabetes
f) Enfermedad cardiovascular
g) Enfermedad de la piel
h) Enfermedad gastrointestinal
i) Enfermedad respiratoria aguda
j) Leptospirosis
k) Parasitismo
l) Piquiña o escabiosis
m) Presión sanguínea
n) Tumores cancerígenos
o) Otro

Tienen seguro médico en la familia:

Si

Tipo de seguro:

Subsidiado (Senasa pagado totalmente por el gobierno)

SITUACIÓN AMBIENTAL Y SOCIAL

¿CUÁLES DE LAS SIGUIENTES FUENTES DE CONTAMINACIÓN AFECTAN A SU HOGAR?

a) Acumulación de basura
b) Aguas estancadas
c) Bomba de gasolina
d) Cañada con basura o agua contaminada
e) Desechos o residuos de fábrica, taller, hospital
f) Envasadora de gas
g) Fábrica de productos químicos
h) Humo o gases de fábrica
i) Música alta de bares, colmados o vecinos
j) Pocilga o granja
k) Polvo por calles o carreteras sin pavimentar
l) Quema de Basura
m) Ruido de vehículos y motores ✓
n) Ruidos de fábrica o taller
o) Ruidos y/o humos de planta eléctrica
p) Vertederos cerca de viviendas
q) Otro

¿CUÁLES DE LAS SIGUIENTES AMENAZAS AFECTAN A SU HOGAR?

a) Ciclones
b) Derrumbes o deslizamiento de tierra
c) Desprendimiento de rocas Hundimiento de tierra
d) Incendios forestales
e) Inundaciones
f) Lluvias torrenciales ✓
g) Sequía
h) Terremotos
i) Tornados
j) Otro

CUÁLES CREE USTED QUE SON LAS NECESIDADES MÁS SENTIDAS EN SU COMUNIDAD:

a) Oportunidades de empleo ✓
b) Servicio de agua
c) Energía eléctrica
d) Acceso a servicios hospitalarios
e) Acceso a servicios educativos y formación técnica
f) Otro

CUÁLES CREE USTED QUE SON LOS PROBLEMAS QUE ACTUALMENTE AFECTAN MÁS A SU COMUNIDAD:

a) Delincuencia ✓
b) Relaciones conflictivas con extranjeros
c) Drogadicción ✓
d) Alcoholismo ✓
e) Embarazo de adolescentes
f) Otro

PERCEPCIÓN DEL PROYECTO

¿CONOCE QUÉ SON LAS ENERGÍAS RENOVABLES?

Si

¿SABES SOBRE EL PROYECTO QUE SE LLEVARÁ A CABO EN LOS TERRENOS CERCANOS A TU COMUNIDAD?

No

SI CONOCES EL PROYECTO, ¿PUEDES COMPARTIR QUÉ INFORMACIÓN TIENES HASTA EL MOMENTO?

¿EL TERRENO DEL PROYECTO ES UTILIZADO POR MORADORES DE ESTA COMUNIDAD?

No

¿EXISTEN ASPECTOS DE LA COMUNIDAD O EL VECINDARIO VALORAN Y ESPERAN QUE NO CAMBIEN DEBIDO AL PROYECTO?

No

¿CONOCE QUÉ SON LAS ENERGÍAS RENOVABLES?

a) Mejora de la infraestructura local

b) Creación de empleos ✓

c) Mejora en la calidad de vida

d) Oportunidades de comercio o negocios locales

e) Que ese terreno no sea usado como punto de droga

f) Que ese terreno no sea usado para facilitar la huida de delincuentes

g) Otro:

¿TIENES ALGUNA PREOCUPACIÓN O INQUIETUD EN RELACIÓN CON EL DESARROLLO DEL PROYECTO?

No

¿ESTARÍAS INTERESADO/A EN PARTICIPAR EN REUNIONES RELACIONADAS CON EL DESARROLLO DEL PROYECTO?

Si

¿CÓMO PREFERIRÍAS RECIBIR INFORMACIÓN SOBRE EL PROYECTO Y SUS AVANCES?

a) Reuniones comunitarias ✓

b) Folletos informativos

c) Redes sociales

d) Otro

¿CREES QUE EL PROYECTO TENDRÁ IMPACTO AMBIENTAL EN ESTA ZONA?

Si

¿CÓMO CALIFICARÍAS ESTE IMPACTO?

Positivo

¿TIENES ALGUNA HABILIDAD O EXPERIENCIA QUE CREES QUE PODRÍA SER BENEFICIOSA PARA LA COMUNIDAD EN RELACIÓN CON ESTE PROYECTO?

No

CON LA INFORMACIÓN QUE TIENE SOBRE ESTE PROYECTO, USTED:

Esta de acuerdo con su ejecución

Nombre y Apellido: Josefina peña
Número telefónico: 8296931301
Zona: Loma del Burro
Provincia: María Trinidad Sánchez

Municipio: Cabrera
Sección: Abreu
Otra Zona:

DATOS DEMOGRÁFICOS

EDAD
40

RANGO DE EDAD
40 a 49

SEXO
Femenino

ESTADO CIVIL
Soltero (a) - Nunca se ha casado o unido

¿TRABAJA USTED ACTUALMENTE?
Si

SI TRABAJA, TIPO DE TRABAJO
Comerciante o micro-empresario

SI ES OTRO, ESPECIFIQUE

SI NO TRABAJA, ¿CUÁL ES SU CONDICIÓN?

SI ES OTRO, ESPECIFIQUE

¿QUIÉN O QUIÉNES APORTAN LOS PRINCIPALES INGRESOS DE ESTE HOGAR?

a) La misma persona encuestada ✓
b) Padre
c) Madre
d) Hijo (a)
e) Pareja
f) Amigo/a que reside en la casa
g) Otro familiar que reside en la casa
h) Familiares residentes en el exterior
i) Programas sociales del gobierno
j) Otro

SI LA PERSONA QUE APORTA MÁS INGRESOS AL HOGAR ES DIFERENTE A LA ENTREVISTADA, ¿CUÁL ES SU OCUPACIÓN?

a) Agricultor o ganadero
b) Comerciante o micro-empresario
c) Empleado u obrero del gobierno central o municipal
d) Empleado u obrero de empresas privadas
e) Empleador o patrón (jefe de empresa)
f) No profesional que trabaja por cuenta propia
g) Profesional o técnico que trabaja por cuenta propia
h) Servicio doméstico
i) Trabajado(a) para un familiar o no familiar sin salario
j) Otro

¿APROXIMADAMENTE CUÁNTO ES EL GASTO MENSUAL DE SU HOGAR? (RD$)
20,001 a 25,000

NIVEL EDUCATIVO
Universitario

NACIONALIDAD
Dominicano/a

¿CUÁNTOS AÑOS TIENE VIVIENDO EN LA COMUNIDAD?
Mas de 15

SIN INCLUIR A USTED, LISTA DE PERSONAS QUE FORMAN PARTE DEL HOGAR:

Parentesco	Sexo	Edad

AGUA, SANEAMIENTO Y SALUD

¿CÓMO OBTIENE EL AGUA QUE CONSUME PARA TOMAR Y COCINAR?

a) Botellones ✓
b) Camión tanque
c) Llave de otra vivienda
d) Llave en la vivienda
e) Lluvia
f) Pozo propio
g) Pozo público
h) Río o arroyo
i) Otro

¿CÓMO OBTIENE EL AGUA QUE CONSUME PARA TOMAR Y COCINAR?

a) Botellones
b) Camión tanque
c) Cisterna
d) Llave de otra vivienda
e) Llave en la vivienda
f) Llave pública ✓
g) Lluvia
h) Pozo propio
i) Pozo público
j) Río o arroyo
k) Otro

¿QUÉ TIPO DE SERVICIO SANITARIO TIENE ESTE HOGAR?

NC

¿LOS RESIDUOS DEL SERVICIO SANITARIO TERMINAN EN?

¿CÓMO SE DESHACEN DE LA BASURA?

La recoge el ayuntamiento

¿DÓNDE ACUDE CUANDO SE ENFERMA USTED O ALGÚN MIEMBRO DE LA FAMILIA?

Centro de salud privado

¿A QUÉ DISTANCIA SE ENCUENTRA EL CENTRO DE SALUD MÁS CERCANO?

Entre uno (1) y cinco (5) kilómetros

¿A QUÉ DISTANCIA SE ENCUENTRA EL CENTRO DE SALUD MÁS CERCANO?

a) Chikungunya
b) Cólera
c) Covid-19
d) Dengue
e) Diabetes
f) Enfermedad cardiovascular
g) Enfermedad de la piel
h) Enfermedad gastrointestinal
i) Enfermedad respiratoria aguda
j) Leptospirosis
k) Parasitismo
l) Piquiña o escabiosis
m) Presión sanguínea
n) Tumores cancerígenos
o) Otro

Tienen seguro médico en la familia:

Si

Tipo de seguro:

Subsidiado (Senasa pagado totalmente por el gobierno)

SITUACIÓN AMBIENTAL Y SOCIAL

¿CUÁLES DE LAS SIGUIENTES FUENTES DE CONTAMINACIÓN AFECTAN A SU HOGAR?

a) Acumulación de basura
b) Aguas estancadas
c) Bomba de gasolina
d) Cañada con basura o agua contaminada
e) Desechos o residuos de fábrica, taller, hospital
f) Envasadora de gas
g) Fábrica de productos químicos
h) Humo o gases de fábrica
i) Música alta de bares, colmados o vecinos
j) Pocilga o granja
k) Polvo por calles o carreteras sin pavimentar
l) Quema de Basura
m) Ruido de vehículos y motores
n) Ruidos de fábrica o taller ✓
o) Ruidos y/o humos de planta eléctrica
p) Vertederos cerca de viviendas
q) Otro

¿CUÁLES DE LAS SIGUIENTES AMENAZAS AFECTAN A SU HOGAR?

a) Ciclones
b) Derrumbes o deslizamiento de tierra
c) Desprendimiento de rocas Hundimiento de tierra
d) Incendios forestales
e) Inundaciones
f) Lluvias torrenciales ✓
g) Sequía
h) Terremotos
i) Tornados
j) Otro

CUÁLES CREE USTED QUE SON LAS NECESIDADES MÁS SENTIDAS EN SU COMUNIDAD:

a) Oportunidades de empleo ✓
b) Servicio de agua
c) Energía eléctrica
d) Acceso a servicios hospitalarios
e) Acceso a servicios educativos y formación técnica
f) Otro

CUÁLES CREE USTED QUE SON LOS PROBLEMAS QUE ACTUALMENTE AFECTAN MÁS A SU COMUNIDAD:

a) Delincuencia ✓
b) Relaciones conflictivas con extranjeros
c) Drogadicción ✓
d) Alcoholismo ✓
e) Embarazo de adolescentes ✓
f) Otro ✓

PERCEPCIÓN DEL PROYECTO

¿CONOCE QUÉ SON LAS ENERGÍAS RENOVABLES?

No

¿SABES SOBRE EL PROYECTO QUE SE LLEVARÁ A CABO EN LOS TERRENOS CERCANOS A TU COMUNIDAD?

No

SI CONOCES EL PROYECTO, ¿PUEDES COMPARTIR QUÉ INFORMACIÓN TIENES HASTA EL MOMENTO?

¿EL TERRENO DEL PROYECTO ES UTILIZADO POR MORADORES DE ESTA COMUNIDAD?

No

¿EXISTEN ASPECTOS DE LA COMUNIDAD O EL VECINDARIO VALORAN Y ESPERAN QUE NO CAMBIEN DEBIDO AL PROYECTO?

No

¿CONOCE QUÉ SON LAS ENERGÍAS RENOVABLES?

a) Mejora de la infraestructura local

b) Creación de empleos ✓

c) Mejora en la calidad de vida

d) Oportunidades de comercio o negocios locales

e) Que ese terreno no sea usado como punto de droga

f) Que ese terreno no sea usado para facilitar la huida de delincuentes

g) Otro:

¿TIENES ALGUNA PREOCUPACIÓN O INQUIETUD EN RELACIÓN CON EL DESARROLLO DEL PROYECTO?

No

¿ESTARÍAS INTERESADO/A EN PARTICIPAR EN REUNIONES RELACIONADAS CON EL DESARROLLO DEL PROYECTO?

Si

¿CÓMO PREFERIRÍAS RECIBIR INFORMACIÓN SOBRE EL PROYECTO Y SUS AVANCES?

a) Reuniones comunitarias ✓

b) Folletos informativos

c) Redes sociales

d) Otro

¿CREES QUE EL PROYECTO TENDRÁ IMPACTO AMBIENTAL EN ESTA ZONA?

Si

¿CÓMO CALIFICARÍAS ESTE IMPACTO?

Positivo

¿TIENES ALGUNA HABILIDAD O EXPERIENCIA QUE CREES QUE PODRÍA SER BENEFICIOSA PARA LA COMUNIDAD EN RELACIÓN CON ESTE PROYECTO?

No

CON LA INFORMACIÓN QUE TIENE SOBRE ESTE PROYECTO, USTED:

Esta de acuerdo con su ejecución

Nombre y Apellido: Wilton espinal feliz
Número telefónico: 8092680673
Zona: Abreu
Provincia: María Trinidad Sánchez
Municipio: Cabrera
Sección: Abreu
Otra Zona:

DATOS DEMOGRÁFICOS

EDAD
52

RANGO DE EDAD
50 a 59

SEXO
Masculino

ESTADO CIVIL
Soltero (a) - Nunca se ha casado o unido

¿TRABAJA USTED ACTUALMENTE?
Si

SI TRABAJA, TIPO DE TRABAJO
Empleado u obrero de empresas privadas

SI ES OTRO, ESPECIFIQUE

SI NO TRABAJA, ¿CUÁL ES SU CONDICIÓN?

SI ES OTRO, ESPECIFIQUE

¿QUIÉN O QUIÉNES APORTAN LOS PRINCIPALES INGRESOS DE ESTE HOGAR?

a) La misma persona encuestada ✓
b) Padre
c) Madre
d) Hijo (a)
e) Pareja
f) Amigo/a que reside en la casa
g) Otro familiar que reside en la casa
h) Familiares residentes en el exterior
i) Programas sociales del gobierno
j) Otro

SI LA PERSONA QUE APORTA MÁS INGRESOS AL HOGAR ES DIFERENTE A LA ENTREVISTADA, ¿CUÁL ES SU OCUPACIÓN?

a) Agricultor o ganadero
b) Comerciante o micro-empresario
c) Empleado u obrero del gobierno central o municipal
d) Empleado u obrero de empresas privadas
e) Empleador o patrón (jefe de empresa)
f) No profesional que trabaja por cuenta propia
g) Profesional o técnico que trabaja por cuenta propia
h) Servicio doméstico
i) Trabajado(a) para un familiar o no familiar sin salario
j) Otro

¿APROXIMADAMENTE CUÁNTO ES EL GASTO MENSUAL DE SU HOGAR? (RD$)
25,001 a 30,000

NIVEL EDUCATIVO
Primario o básico

NACIONALIDAD
Dominicano/a

¿CUÁNTOS AÑOS TIENE VIVIENDO EN LA COMUNIDAD?
Mas de 15

SIN INCLUIR A USTED, LISTA DE PERSONAS QUE FORMAN PARTE DEL HOGAR:

Parentesco	Sexo	Edad
Hijo/a	Femenino	26

AGUA, SANEAMIENTO Y SALUD

¿CÓMO OBTIENE EL AGUA QUE CONSUME PARA TOMAR Y COCINAR?

a) Botellones ✓
b) Camión tanque
c) Llave de otra vivienda
d) Llave en la vivienda
e) Lluvia
f) Pozo propio
g) Pozo público
h) Río o arroyo
i) Otro

¿CÓMO OBTIENE EL AGUA QUE CONSUME PARA TOMAR Y COCINAR?

a) Botellones
b) Camión tanque
c) Cisterna
d) Llave de otra vivienda
e) Llave en la vivienda
f) Llave pública ✓
g) Lluvia
h) Pozo propio
i) Pozo público
j) Río o arroyo
k) Otro

¿QUÉ TIPO DE SERVICIO SANITARIO TIENE ESTE HOGAR?

Inodoro

¿LOS RESIDUOS DEL SERVICIO SANITARIO TERMINAN EN?

Pozo séptico

¿CÓMO SE DESHACEN DE LA BASURA?

La recoge el ayuntamiento

¿DÓNDE ACUDE CUANDO SE ENFERMA USTED O ALGÚN MIEMBRO DE LA FAMILIA?

Centro público de atención primaria

¿A QUÉ DISTANCIA SE ENCUENTRA EL CENTRO DE SALUD MÁS CERCANO?

Entre uno (1) y cinco (5) kilómetros

¿A QUÉ DISTANCIA SE ENCUENTRA EL CENTRO DE SALUD MÁS CERCANO?

a) Chikungunya
b) Cólera
c) Covid-19
d) Dengue
e) Diabetes
f) Enfermedad cardiovascular
g) Enfermedad de la piel
h) Enfermedad gastrointestinal
i) Enfermedad respiratoria aguda
j) Leptospirosis
k) Parasitismo
l) Piquiña o escabiosis
m) Presión sanguínea
n) Tumores cancerígenos
o) Otro

Tienen seguro médico en la familia:

No

Tipo de seguro:

SITUACIÓN AMBIENTAL Y SOCIAL

¿CUÁLES DE LAS SIGUIENTES FUENTES DE CONTAMINACIÓN AFECTAN A SU HOGAR?

a) Acumulación de basura
b) Aguas estancadas
c) Bomba de gasolina
d) Cañada con basura o agua contaminada
e) Desechos o residuos de fábrica, taller, hospital
f) Envasadora de gas
g) Fábrica de productos químicos
h) Humo o gases de fábrica
i) Música alta de bares, colmados o vecinos
j) Pocilga o granja
k) Polvo por calles o carreteras sin pavimentar
l) Quema de Basura
m) Ruido de vehículos y motores
n) Ruidos de fábrica o taller
o) Ruidos y/o humos de planta eléctrica
p) Vertederos cerca de viviendas
q) Otro

¿CUÁLES DE LAS SIGUIENTES AMENAZAS AFECTAN A SU HOGAR?

a) Ciclones
b) Derrumbes o deslizamiento de tierra
c) Desprendimiento de rocas Hundimiento de tierra
d) Incendios forestales
e) Inundaciones
f) Lluvias torrenciales ✓
g) Sequía
h) Terremotos
i) Tornados
j) Otro

CUÁLES CREE USTED QUE SON LAS NECESIDADES MÁS SENTIDAS EN SU COMUNIDAD:

a) Oportunidades de empleo ✓
b) Servicio de agua
c) Energía eléctrica
d) Acceso a servicios hospitalarios
e) Acceso a servicios educativos y formación técnica
f) Otro

CUÁLES CREE USTED QUE SON LOS PROBLEMAS QUE ACTUALMENTE AFECTAN MÁS A SU COMUNIDAD:

a) Delincuencia
b) Relaciones conflictivas con extranjeros
c) Drogadicción
d) Alcoholismo
e) Embarazo de adolescentes
f) Otro

PERCEPCIÓN DEL PROYECTO

¿CONOCE QUÉ SON LAS ENERGÍAS RENOVABLES?

Si

¿SABES SOBRE EL PROYECTO QUE SE LLEVARÁ A CABO EN LOS TERRENOS CERCANOS A TU COMUNIDAD?

No

SI CONOCES EL PROYECTO, ¿PUEDES COMPARTIR QUÉ INFORMACIÓN TIENES HASTA EL MOMENTO?

¿EL TERRENO DEL PROYECTO ES UTILIZADO POR MORADORES DE ESTA COMUNIDAD?

No

¿EXISTEN ASPECTOS DE LA COMUNIDAD O EL VECINDARIO VALORAN Y ESPERAN QUE NO CAMBIEN DEBIDO AL PROYECTO?

No

¿CONOCE QUÉ SON LAS ENERGÍAS RENOVABLES?

a) Mejora de la infraestructura local

b) Creación de empleos ✓

c) Mejora en la calidad de vida

d) Oportunidades de comercio o negocios locales

e) Que ese terreno no sea usado como punto de droga

f) Que ese terreno no sea usado para facilitar la huida de delincuentes

g) Otro:

¿TIENES ALGUNA PREOCUPACIÓN O INQUIETUD EN RELACIÓN CON EL DESARROLLO DEL PROYECTO?

No

¿ESTARÍAS INTERESADO/A EN PARTICIPAR EN REUNIONES RELACIONADAS CON EL DESARROLLO DEL PROYECTO?

Si

¿CÓMO PREFERIRÍAS RECIBIR INFORMACIÓN SOBRE EL PROYECTO Y SUS AVANCES?

a) Reuniones comunitarias ✓

b) Folletos informativos

c) Redes sociales

d) Otro

¿CREES QUE EL PROYECTO TENDRÁ IMPACTO AMBIENTAL EN ESTA ZONA?

Si

¿CÓMO CALIFICARÍAS ESTE IMPACTO?

Positivo

¿TIENES ALGUNA HABILIDAD O EXPERIENCIA QUE CREES QUE PODRÍA SER BENEFICIOSA PARA LA COMUNIDAD EN RELACIÓN CON ESTE PROYECTO?

No

CON LA INFORMACIÓN QUE TIENE SOBRE ESTE PROYECTO, USTED:

Esta de acuerdo con su ejecución

Nombre y Apellido: Luisa Méndez
Número telefónico: NC
Zona: Abreu
Provincia: María Trinidad Sánchez

Municipio: Cabrera
Sección: Abreu
Otra Zona:

DATOS DEMOGRÁFICOS

EDAD
56

RANGO DE EDAD
50 a 59

SEXO
Femenino

ESTADO CIVIL
Soltero (a) - Nunca se ha casado o unido

¿TRABAJA USTED ACTUALMENTE?
No

SI TRABAJA, TIPO DE TRABAJO

SI ES OTRO, ESPECIFIQUE

SI NO TRABAJA, ¿CUÁL ES SU CONDICIÓN?
Cuidado del hogar

SI ES OTRO, ESPECIFIQUE

¿QUIÉN O QUIÉNES APORTAN LOS PRINCIPALES INGRESOS DE ESTE HOGAR?

a) La misma persona encuestada
b) Padre
c) Madre
d) Hijo (a) ✓
e) Pareja
f) Amigo/a que reside en la casa
g) Otro familiar que reside en la casa
h) Familiares residentes en el exterior
i) Programas sociales del gobierno
j) Otro

SI LA PERSONA QUE APORTA MÁS INGRESOS AL HOGAR ES DIFERENTE A LA ENTREVISTADA, ¿CUÁL ES SU OCUPACIÓN?

a) Agricultor o ganadero
b) Comerciante o micro-empresario ✓
c) Empleado u obrero del gobierno central o municipal
d) Empleado u obrero de empresas privadas
e) Empleador o patrón (jefe de empresa)
f) No profesional que trabaja por cuenta propia
g) Profesional o técnico que trabaja por cuenta propia
h) Servicio doméstico
i) Trabajado(a) para un familiar o no familiar sin salario
j) Otro

¿APROXIMADAMENTE CUÁNTO ES EL GASTO MENSUAL DE SU HOGAR? (RD$)
20,001 a 25,000

NIVEL EDUCATIVO
Secundario o medio

NACIONALIDAD
Dominicano/a

¿CUÁNTOS AÑOS TIENE VIVIENDO EN LA COMUNIDAD?
Mas de 15

SIN INCLUIR A USTED, LISTA DE PERSONAS QUE FORMAN PARTE DEL HOGAR:

Parentesco	Sexo	Edad

AGUA, SANEAMIENTO Y SALUD

¿CÓMO OBTIENE EL AGUA QUE CONSUME PARA TOMAR Y COCINAR?

a) Botellones ✓
b) Camión tanque
c) Llave de otra vivienda
d) Llave en la vivienda
e) Lluvia
f) Pozo propio
g) Pozo público
h) Río o arroyo
i) Otro

¿CÓMO OBTIENE EL AGUA QUE CONSUME PARA TOMAR Y COCINAR?

a) Botellones
b) Camión tanque
c) Cisterna
d) Llave de otra vivienda
e) Llave en la vivienda
f) Llave pública ✓
g) Lluvia
h) Pozo propio
i) Pozo público
j) Río o arroyo
k) Otro

¿QUÉ TIPO DE SERVICIO SANITARIO TIENE ESTE HOGAR?

Inodoro

¿LOS RESIDUOS DEL SERVICIO SANITARIO TERMINAN EN?

Pozo séptico

¿CÓMO SE DESHACEN DE LA BASURA?

La recoge el ayuntamiento

¿DÓNDE ACUDE CUANDO SE ENFERMA USTED O ALGÚN MIEMBRO DE LA FAMILIA?

Hospital público

¿A QUÉ DISTANCIA SE ENCUENTRA EL CENTRO DE SALUD MÁS CERCANO?

Entre uno (1) y cinco (5) kilómetros

¿A QUÉ DISTANCIA SE ENCUENTRA EL CENTRO DE SALUD MÁS CERCANO?

a) Chikungunya
b) Cólera
c) Covid-19
d) Dengue
e) Diabetes
f) Enfermedad cardiovascular
g) Enfermedad de la piel
h) Enfermedad gastrointestinal
i) Enfermedad respiratoria aguda ✓
j) Leptospirosis
k) Parasitismo
l) Piquiña o escabiosis
m) Presión sanguínea
n) Tumores cancerígenos
o) Otro

Tienen seguro médico en la familia:

Si

Tipo de seguro:

NC

SITUACIÓN AMBIENTAL Y SOCIAL

¿CUÁLES DE LAS SIGUIENTES FUENTES DE CONTAMINACIÓN AFECTAN A SU HOGAR?

a) Acumulación de basura
b) Aguas estancadas
c) Bomba de gasolina
d) Cañada con basura o agua contaminada
e) Desechos o residuos de fábrica, taller, hospital
f) Envasadora de gas
g) Fábrica de productos químicos
h) Humo o gases de fábrica
i) Música alta de bares, colmados o vecinos
j) Pocilga o granja
k) Polvo por calles o carreteras sin pavimentar
l) Quema de Basura
m) Ruido de vehículos y motores
n) Ruidos de fábrica o taller
o) Ruidos y/o humos de planta eléctrica
p) Vertederos cerca de viviendas
q) Otro

¿CUÁLES DE LAS SIGUIENTES AMENAZAS AFECTAN A SU HOGAR?

a) Ciclones
b) Derrumbes o deslizamiento de tierra
c) Desprendimiento de rocas Hundimiento de tierra
d) Incendios forestales
e) Inundaciones
f) Lluvias torrenciales ✓
g) Sequía
h) Terremotos
i) Tornados
j) Otro

CUÁLES CREE USTED QUE SON LAS NECESIDADES MÁS SENTIDAS EN SU COMUNIDAD:

a) Oportunidades de empleo ✓
b) Servicio de agua
c) Energía eléctrica
d) Acceso a servicios hospitalarios
e) Acceso a servicios educativos y formación técnica
f) Otro

CUÁLES CREE USTED QUE SON LOS PROBLEMAS QUE ACTUALMENTE AFECTAN MÁS A SU COMUNIDAD:

a) Delincuencia ✓
b) Relaciones conflictivas con extranjeros
c) Drogadicción ✓
d) Alcoholismo ✓
e) Embarazo de adolescentes
f) Otro

PERCEPCIÓN DEL PROYECTO

¿CONOCE QUÉ SON LAS ENERGÍAS RENOVABLES?

No

¿SABES SOBRE EL PROYECTO QUE SE LLEVARÁ A CABO EN LOS TERRENOS CERCANOS A TU COMUNIDAD?

No

SI CONOCES EL PROYECTO, ¿PUEDES COMPARTIR QUÉ INFORMACIÓN TIENES HASTA EL MOMENTO?

¿EL TERRENO DEL PROYECTO ES UTILIZADO POR MORADORES DE ESTA COMUNIDAD?

No

¿EXISTEN ASPECTOS DE LA COMUNIDAD O EL VECINDARIO VALORAN Y ESPERAN QUE NO CAMBIEN DEBIDO AL PROYECTO?

No

¿CONOCE QUÉ SON LAS ENERGÍAS RENOVABLES?

a) Mejora de la infraestructura local

b) Creación de empleos ✓

c) Mejora en la calidad de vida

d) Oportunidades de comercio o negocios locales

e) Que ese terreno no sea usado como punto de droga

f) Que ese terreno no sea usado para facilitar la huida de delincuentes

g) Otro:

¿TIENES ALGUNA PREOCUPACIÓN O INQUIETUD EN RELACIÓN CON EL DESARROLLO DEL PROYECTO?

No

¿ESTARÍAS INTERESADO/A EN PARTICIPAR EN REUNIONES RELACIONADAS CON EL DESARROLLO DEL PROYECTO?

Si

¿CÓMO PREFERIRÍAS RECIBIR INFORMACIÓN SOBRE EL PROYECTO Y SUS AVANCES?

a) Reuniones comunitarias ✓

b) Folletos informativos

c) Redes sociales

d) Otro

¿CREES QUE EL PROYECTO TENDRÁ IMPACTO AMBIENTAL EN ESTA ZONA?

Si

¿CÓMO CALIFICARÍAS ESTE IMPACTO?

Positivo

¿TIENES ALGUNA HABILIDAD O EXPERIENCIA QUE CREES QUE PODRÍA SER BENEFICIOSA PARA LA COMUNIDAD EN RELACIÓN CON ESTE PROYECTO?

No

CON LA INFORMACIÓN QUE TIENE SOBRE ESTE PROYECTO, USTED:

Esta de acuerdo con su ejecución

Nombre y Apellido: herinquez Rodrigues
Número telefónico: NC
Zona: Abreu
Provincia: María Trinidad Sánchez

Municipio: Cabrera
Sección: Abreu
Otra Zona:

DATOS DEMOGRÁFICOS

EDAD
35

RANGO DE EDAD
60 o más

SEXO
Masculino

ESTADO CIVIL
Soltero (a) - Nunca se ha casado o unido

¿TRABAJA USTED ACTUALMENTE?
Si

SI TRABAJA, TIPO DE TRABAJO
Empleado u obrero de empresas privadas

SI ES OTRO, ESPECIFIQUE

SI NO TRABAJA, ¿CUÁL ES SU CONDICIÓN?

SI ES OTRO, ESPECIFIQUE

¿QUIÉN O QUIÉNES APORTAN LOS PRINCIPALES INGRESOS DE ESTE HOGAR?

a) La misma persona encuestada ✓
b) Padre
c) Madre
d) Hijo (a)
e) Pareja
f) Amigo/a que reside en la casa
g) Otro familiar que reside en la casa
h) Familiares residentes en el exterior
i) Programas sociales del gobierno
j) Otro

SI LA PERSONA QUE APORTA MÁS INGRESOS AL HOGAR ES DIFERENTE A LA ENTREVISTADA, ¿CUÁL ES SU OCUPACIÓN?

a) Agricultor o ganadero
b) Comerciante o micro-empresario
c) Empleado u obrero del gobierno central o municipal
d) Empleado u obrero de empresas privadas
e) Empleador o patrón (jefe de empresa)
f) No profesional que trabaja por cuenta propia
g) Profesional o técnico que trabaja por cuenta propia
h) Servicio doméstico
i) Trabajado(a) para un familiar o no familiar sin salario
j) Otro

¿APROXIMADAMENTE CUÁNTO ES EL GASTO MENSUAL DE SU HOGAR? (RD$)
25,001 a 30,000

NIVEL EDUCATIVO
Secundario o medio

NACIONALIDAD
Dominicano/a

¿CUÁNTOS AÑOS TIENE VIVIENDO EN LA COMUNIDAD?
Mas de 15

SIN INCLUIR A USTED, LISTA DE PERSONAS QUE FORMAN PARTE DEL HOGAR:

Parentesco	Sexo	Edad

AGUA, SANEAMIENTO Y SALUD

¿CÓMO OBTIENE EL AGUA QUE CONSUME PARA TOMAR Y COCINAR?

a) Botellones ✓
b) Camión tanque
c) Llave de otra vivienda
d) Llave en la vivienda
e) Lluvia
f) Pozo propio
g) Pozo público
h) Río o arroyo
i) Otro

¿CÓMO OBTIENE EL AGUA QUE CONSUME PARA TOMAR Y COCINAR?

a) Botellones
b) Camión tanque
c) Cisterna
d) Llave de otra vivienda
e) Llave en la vivienda
f) Llave pública ✓
g) Lluvia
h) Pozo propio
i) Pozo público
j) Río o arroyo
k) Otro

¿QUÉ TIPO DE SERVICIO SANITARIO TIENE ESTE HOGAR?

Inodoro

¿LOS RESIDUOS DEL SERVICIO SANITARIO TERMINAN EN?

Pozo séptico

¿CÓMO SE DESHACEN DE LA BASURA?

La recoge el ayuntamiento

¿DÓNDE ACUDE CUANDO SE ENFERMA USTED O ALGÚN MIEMBRO DE LA FAMILIA?

Centro público de atención primaria

¿A QUÉ DISTANCIA SE ENCUENTRA EL CENTRO DE SALUD MÁS CERCANO?

Entre uno (1) y cinco (5) kilómetros

¿A QUÉ DISTANCIA SE ENCUENTRA EL CENTRO DE SALUD MÁS CERCANO?

a) Chikungunya
b) Cólera
c) Covid-19
d) Dengue
e) Diabetes
f) Enfermedad cardiovascular
g) Enfermedad de la piel
h) Enfermedad gastrointestinal
i) Enfermedad respiratoria aguda
j) Leptospirosis
k) Parasitismo
l) Piquiña o escabiosis
m) Presión sanguínea
n) Tumores cancerígenos
o) Otro

Tienen seguro médico en la familia:

Si

Tipo de seguro:

Subsidiado (Senasa pagado totalmente por el gobierno)

SITUACIÓN AMBIENTAL Y SOCIAL

¿CUÁLES DE LAS SIGUIENTES FUENTES DE CONTAMINACIÓN AFECTAN A SU HOGAR?

a) Acumulación de basura
b) Aguas estancadas
c) Bomba de gasolina
d) Cañada con basura o agua contaminada
e) Desechos o residuos de fábrica, taller, hospital
f) Envasadora de gas
g) Fábrica de productos químicos
h) Humo o gases de fábrica
i) Música alta de bares, colmados o vecinos
j) Pocilga o granja
k) Polvo por calles o carreteras sin pavimentar
l) Quema de Basura
m) Ruido de vehículos y motores
n) Ruidos de fábrica o taller
o) Ruidos y/o humos de planta eléctrica
p) Vertederos cerca de viviendas
q) Otro

¿CUÁLES DE LAS SIGUIENTES AMENAZAS AFECTAN A SU HOGAR?

a) Ciclones
b) Derrumbes o deslizamiento de tierra
c) Desprendimiento de rocas Hundimiento de tierra
d) Incendios forestales
e) Inundaciones ✓
f) Lluvias torrenciales
g) Sequía
h) Terremotos
i) Tornados
j) Otro

CUÁLES CREE USTED QUE SON LAS NECESIDADES MÁS SENTIDAS EN SU COMUNIDAD:

a) Oportunidades de empleo ✓
b) Servicio de agua
c) Energía eléctrica
d) Acceso a servicios hospitalarios
e) Acceso a servicios educativos y formación técnica
f) Otro

CUÁLES CREE USTED QUE SON LOS PROBLEMAS QUE ACTUALMENTE AFECTAN MÁS A SU COMUNIDAD:

a) Delincuencia
b) Relaciones conflictivas con extranjeros
c) Drogadicción
d) Alcoholismo
e) Embarazo de adolescentes
f) Otro

PERCEPCIÓN DEL PROYECTO

¿CONOCE QUÉ SON LAS ENERGÍAS RENOVABLES?

No

¿SABES SOBRE EL PROYECTO QUE SE LLEVARÁ A CABO EN LOS TERRENOS CERCANOS A TU COMUNIDAD?

No

SI CONOCES EL PROYECTO, ¿PUEDES COMPARTIR QUÉ INFORMACIÓN TIENES HASTA EL MOMENTO?

¿EL TERRENO DEL PROYECTO ES UTILIZADO POR MORADORES DE ESTA COMUNIDAD?

No

¿EXISTEN ASPECTOS DE LA COMUNIDAD O EL VECINDARIO VALORAN Y ESPERAN QUE NO CAMBIEN DEBIDO AL PROYECTO?

No

¿CONOCE QUÉ SON LAS ENERGÍAS RENOVABLES?

a) Mejora de la infraestructura local

b) Creación de empleos ✓

c) Mejora en la calidad de vida

d) Oportunidades de comercio o negocios locales

e) Que ese terreno no sea usado como punto de droga

f) Que ese terreno no sea usado para facilitar la huida de delincuentes

g) Otro:

¿TIENES ALGUNA PREOCUPACIÓN O INQUIETUD EN RELACIÓN CON EL DESARROLLO DEL PROYECTO?

No

¿ESTARÍAS INTERESADO/A EN PARTICIPAR EN REUNIONES RELACIONADAS CON EL DESARROLLO DEL PROYECTO?

Si

¿CÓMO PREFERIRÍAS RECIBIR INFORMACIÓN SOBRE EL PROYECTO Y SUS AVANCES?

a) Reuniones comunitarias ✓

b) Folletos informativos

c) Redes sociales

d) Otro

¿CREES QUE EL PROYECTO TENDRÁ IMPACTO AMBIENTAL EN ESTA ZONA?

No

¿CÓMO CALIFICARÍAS ESTE IMPACTO?

¿TIENES ALGUNA HABILIDAD O EXPERIENCIA QUE CREES QUE PODRÍA SER BENEFICIOSA PARA LA COMUNIDAD EN RELACIÓN CON ESTE PROYECTO?

No

CON LA INFORMACIÓN QUE TIENE SOBRE ESTE PROYECTO, USTED:

Esta de acuerdo con su ejecución

Nombre y Apellido: Génesis Rodrigues
Número telefónico: NC
Zona: Abreu
Provincia: María Trinidad Sánchez
Municipio: Cabrera
Sección: Abreu
Otra Zona:

DATOS DEMOGRÁFICOS

EDAD
31

RANGO DE EDAD
30 a 39

SEXO
Femenino

ESTADO CIVIL
Soltero (a) - Nunca se ha casado o unido

¿TRABAJA USTED ACTUALMENTE?
Si

SI TRABAJA, TIPO DE TRABAJO
Empleado u obrero de empresas privadas

SI ES OTRO, ESPECIFIQUE

SI NO TRABAJA, ¿CUÁL ES SU CONDICIÓN?

SI ES OTRO, ESPECIFIQUE

¿QUIÉN O QUIÉNES APORTAN LOS PRINCIPALES INGRESOS DE ESTE HOGAR?

a) La misma persona encuestada ✓
b) Padre
c) Madre
d) Hijo (a)
e) Pareja
f) Amigo/a que reside en la casa
g) Otro familiar que reside en la casa
h) Familiares residentes en el exterior
i) Programas sociales del gobierno
j) Otro

SI LA PERSONA QUE APORTA MÁS INGRESOS AL HOGAR ES DIFERENTE A LA ENTREVISTADA, ¿CUÁL ES SU OCUPACIÓN?

a) Agricultor o ganadero
b) Comerciante o micro-empresario
c) Empleado u obrero del gobierno central o municipal
d) Empleado u obrero de empresas privadas
e) Empleador o patrón (jefe de empresa)
f) No profesional que trabaja por cuenta propia
g) Profesional o técnico que trabaja por cuenta propia
h) Servicio doméstico
i) Trabajado(a) para un familiar o no familiar sin salario
j) Otro

¿APROXIMADAMENTE CUÁNTO ES EL GASTO MENSUAL DE SU HOGAR? (RD$)
30,001 a 35,000

NIVEL EDUCATIVO
Secundario o medio

NACIONALIDAD
Dominicano/a

¿CUÁNTOS AÑOS TIENE VIVIENDO EN LA COMUNIDAD?
Mas de 15

SIN INCLUIR A USTED, LISTA DE PERSONAS QUE FORMAN PARTE DEL HOGAR:

Parentesco	Sexo	Edad

AGUA, SANEAMIENTO Y SALUD

¿CÓMO OBTIENE EL AGUA QUE CONSUME PARA TOMAR Y COCINAR?

a) Botellones ✓
b) Camión tanque
c) Llave de otra vivienda
d) Llave en la vivienda
e) Lluvia
f) Pozo propio
g) Pozo público
h) Río o arroyo
i) Otro

¿CÓMO OBTIENE EL AGUA QUE CONSUME PARA TOMAR Y COCINAR?

a) Botellones
b) Camión tanque
c) Cisterna
d) Llave de otra vivienda
e) Llave en la vivienda
f) Llave pública ✓
g) Lluvia
h) Pozo propio
i) Pozo público
j) Río o arroyo
k) Otro

¿QUÉ TIPO DE SERVICIO SANITARIO TIENE ESTE HOGAR?

Inodoro

¿LOS RESIDUOS DEL SERVICIO SANITARIO TERMINAN EN?

Pozo séptico

¿CÓMO SE DESHACEN DE LA BASURA?

La recoge el ayuntamiento

¿DÓNDE ACUDE CUANDO SE ENFERMA USTED O ALGÚN MIEMBRO DE LA FAMILIA?

Centro público de atención primaria

¿A QUÉ DISTANCIA SE ENCUENTRA EL CENTRO DE SALUD MÁS CERCANO?

Entre uno (1) y cinco (5) kilómetros

¿A QUÉ DISTANCIA SE ENCUENTRA EL CENTRO DE SALUD MÁS CERCANO?

a) Chikungunya
b) Cólera
c) Covid-19
d) Dengue
e) Diabetes
f) Enfermedad cardiovascular
g) Enfermedad de la piel
h) Enfermedad gastrointestinal
i) Enfermedad respiratoria aguda
j) Leptospirosis
k) Parasitismo
l) Piquiña o escabiosis
m) Presión sanguínea
n) Tumores cancerígenos
o) Otro

Tienen seguro médico en la familia:

Si

Tipo de seguro:

Subsidiado (Senasa pagado totalmente por el gobierno)

SITUACIÓN AMBIENTAL Y SOCIAL

¿CUÁLES DE LAS SIGUIENTES FUENTES DE CONTAMINACIÓN AFECTAN A SU HOGAR?

a) Acumulación de basura
b) Aguas estancadas
c) Bomba de gasolina
d) Cañada con basura o agua contaminada
e) Desechos o residuos de fábrica, taller, hospital
f) Envasadora de gas
g) Fábrica de productos químicos
h) Humo o gases de fábrica
i) Música alta de bares, colmados o vecinos
j) Pocilga o granja
k) Polvo por calles o carreteras sin pavimentar
l) Quema de Basura
m) Ruido de vehículos y motores
n) Ruidos de fábrica o taller
o) Ruidos y/o humos de planta eléctrica
p) Vertederos cerca de viviendas
q) Otro

¿CUÁLES DE LAS SIGUIENTES AMENAZAS AFECTAN A SU HOGAR?

a) Ciclones
b) Derrumbes o deslizamiento de tierra
c) Desprendimiento de rocas Hundimiento de tierra
d) Incendios forestales
e) Inundaciones
f) Lluvias torrenciales ✓
g) Sequía
h) Terremotos
i) Tornados
j) Otro

CUÁLES CREE USTED QUE SON LAS NECESIDADES MÁS SENTIDAS EN SU COMUNIDAD:

a) Oportunidades de empleo ✓
b) Servicio de agua
c) Energía eléctrica
d) Acceso a servicios hospitalarios
e) Acceso a servicios educativos y formación técnica
f) Otro

CUÁLES CREE USTED QUE SON LOS PROBLEMAS QUE ACTUALMENTE AFECTAN MÁS A SU COMUNIDAD:

a) Delincuencia
b) Relaciones conflictivas con extranjeros
c) Drogadicción
d) Alcoholismo
e) Embarazo de adolescentes
f) Otro

PERCEPCIÓN DEL PROYECTO

¿CONOCE QUÉ SON LAS ENERGÍAS RENOVABLES?

Si

¿SABES SOBRE EL PROYECTO QUE SE LLEVARÁ A CABO EN LOS TERRENOS CERCANOS A TU COMUNIDAD?

No

SI CONOCES EL PROYECTO, ¿PUEDES COMPARTIR QUÉ INFORMACIÓN TIENES HASTA EL MOMENTO?

¿EL TERRENO DEL PROYECTO ES UTILIZADO POR MORADORES DE ESTA COMUNIDAD?

No

¿EXISTEN ASPECTOS DE LA COMUNIDAD O EL VECINDARIO VALORAN Y ESPERAN QUE NO CAMBIEN DEBIDO AL PROYECTO?

No

¿CONOCE QUÉ SON LAS ENERGÍAS RENOVABLES?

a) Mejora de la infraestructura local

b) Creación de empleos ✓

c) Mejora en la calidad de vida

d) Oportunidades de comercio o negocios locales

e) Que ese terreno no sea usado como punto de droga

f) Que ese terreno no sea usado para facilitar la huida de delincuentes

g) Otro:

¿TIENES ALGUNA PREOCUPACIÓN O INQUIETUD EN RELACIÓN CON EL DESARROLLO DEL PROYECTO?

No

¿ESTARÍAS INTERESADO/A EN PARTICIPAR EN REUNIONES RELACIONADAS CON EL DESARROLLO DEL PROYECTO?

Si

¿CÓMO PREFERIRÍAS RECIBIR INFORMACIÓN SOBRE EL PROYECTO Y SUS AVANCES?

a) Reuniones comunitarias ✓

b) Folletos informativos

c) Redes sociales

d) Otro

¿CREES QUE EL PROYECTO TENDRÁ IMPACTO AMBIENTAL EN ESTA ZONA?

Si

¿CÓMO CALIFICARÍAS ESTE IMPACTO?

Positivo

¿TIENES ALGUNA HABILIDAD O EXPERIENCIA QUE CREES QUE PODRÍA SER BENEFICIOSA PARA LA COMUNIDAD EN RELACIÓN CON ESTE PROYECTO?

No

CON LA INFORMACIÓN QUE TIENE SOBRE ESTE PROYECTO, USTED:

Esta de acuerdo con su ejecución

Nombre y Apellido: Carlos José Abreu
Número telefónico: 8298469833
Zona: Abreu
Provincia: María Trinidad Sánchez

Municipio: Cabrera
Sección: Abreu
Otra Zona:

DATOS DEMOGRÁFICOS

EDAD
20

RANGO DE EDAD
40 a 49

SEXO
Femenino

ESTADO CIVIL
Soltero (a) - Nunca se ha casado o unido

¿TRABAJA USTED ACTUALMENTE?
Si

SI TRABAJA, TIPO DE TRABAJO
Comerciante o micro-empresario

SI ES OTRO, ESPECIFIQUE

SI NO TRABAJA, ¿CUÁL ES SU CONDICIÓN?

SI ES OTRO, ESPECIFIQUE

¿QUIÉN O QUIÉNES APORTAN LOS PRINCIPALES INGRESOS DE ESTE HOGAR?

a) La misma persona encuestada ✓
b) Padre
c) Madre
d) Hijo (a)
e) Pareja
f) Amigo/a que reside en la casa
g) Otro familiar que reside en la casa
h) Familiares residentes en el exterior
i) Programas sociales del gobierno
j) Otro

SI LA PERSONA QUE APORTA MÁS INGRESOS AL HOGAR ES DIFERENTE A LA ENTREVISTADA, ¿CUÁL ES SU OCUPACIÓN?

a) Agricultor o ganadero
b) Comerciante o micro-empresario
c) Empleado u obrero del gobierno central o municipal
d) Empleado u obrero de empresas privadas
e) Empleador o patrón (jefe de empresa)
f) No profesional que trabaja por cuenta propia
g) Profesional o técnico que trabaja por cuenta propia
h) Servicio doméstico
i) Trabajado(a) para un familiar o no familiar sin salario
j) Otro

¿APROXIMADAMENTE CUÁNTO ES EL GASTO MENSUAL DE SU HOGAR? (RD$)
25,001 a 30,000

NIVEL EDUCATIVO
Secundario o medio

NACIONALIDAD
Dominicano/a

¿CUÁNTOS AÑOS TIENE VIVIENDO EN LA COMUNIDAD?
Mas de 15

SIN INCLUIR A USTED, LISTA DE PERSONAS QUE FORMAN PARTE DEL HOGAR:

Parentesco	Sexo	Edad
Sobrino/a	Femenino	5
Sobrino/a	Femenino	5

AGUA, SANEAMIENTO Y SALUD

¿CÓMO OBTIENE EL AGUA QUE CONSUME PARA TOMAR Y COCINAR?

a) Botellones ✓
b) Camión tanque
c) Llave de otra vivienda
d) Llave en la vivienda
e) Lluvia
f) Pozo propio
g) Pozo público
h) Río o arroyo
i) Otro

¿CÓMO OBTIENE EL AGUA QUE CONSUME PARA TOMAR Y COCINAR?

a) Botellones
b) Camión tanque
c) Cisterna
d) Llave de otra vivienda
e) Llave en la vivienda
f) Llave pública ✓
g) Lluvia
h) Pozo propio
i) Pozo público
j) Río o arroyo
k) Otro

¿QUÉ TIPO DE SERVICIO SANITARIO TIENE ESTE HOGAR?

Inodoro

¿LOS RESIDUOS DEL SERVICIO SANITARIO TERMINAN EN?

Pozo séptico

¿CÓMO SE DESHACEN DE LA BASURA?

La recoge el ayuntamiento

¿DÓNDE ACUDE CUANDO SE ENFERMA USTED O ALGÚN MIEMBRO DE LA FAMILIA?

Centro público de atención primaria

¿A QUÉ DISTANCIA SE ENCUENTRA EL CENTRO DE SALUD MÁS CERCANO?

Entre uno (1) y cinco (5) kilómetros

¿A QUÉ DISTANCIA SE ENCUENTRA EL CENTRO DE SALUD MÁS CERCANO?

a) Chikungunya
b) Cólera
c) Covid-19 ✓
d) Dengue ✓
e) Diabetes
f) Enfermedad cardiovascular
g) Enfermedad de la piel
h) Enfermedad gastrointestinal
i) Enfermedad respiratoria aguda
j) Leptospirosis
k) Parasitismo
l) Piquiña o escabiosis
m) Presión sanguínea
n) Tumores cancerígenos
o) Otro

Tienen seguro médico en la familia:

No

Tipo de seguro:

SITUACIÓN AMBIENTAL Y SOCIAL

¿CUÁLES DE LAS SIGUIENTES FUENTES DE CONTAMINACIÓN AFECTAN A SU HOGAR?

a) Acumulación de basura
b) Aguas estancadas
c) Bomba de gasolina
d) Cañada con basura o agua contaminada
e) Desechos o residuos de fábrica, taller, hospital
f) Envasadora de gas
g) Fábrica de productos químicos
h) Humo o gases de fábrica
i) Música alta de bares, colmados o vecinos
j) Pocilga o granja
k) Polvo por calles o carreteras sin pavimentar
l) Quema de Basura
m) Ruido de vehículos y motores
n) Ruidos de fábrica o taller
o) Ruidos y/o humos de planta eléctrica
p) Vertederos cerca de viviendas
q) Otro

¿CUÁLES DE LAS SIGUIENTES AMENAZAS AFECTAN A SU HOGAR?

a) Ciclones
b) Derrumbes o deslizamiento de tierra
c) Desprendimiento de rocas Hundimiento de tierra
d) Incendios forestales
e) Inundaciones
f) Lluvias torrenciales ✓
g) Sequía
h) Terremotos
i) Tornados
j) Otro

CUÁLES CREE USTED QUE SON LAS NECESIDADES MÁS SENTIDAS EN SU COMUNIDAD:

a) Oportunidades de empleo
b) Servicio de agua
c) Energía eléctrica ✓
d) Acceso a servicios hospitalarios
e) Acceso a servicios educativos y formación técnica
f) Otro

CUÁLES CREE USTED QUE SON LOS PROBLEMAS QUE ACTUALMENTE AFECTAN MÁS A SU COMUNIDAD:

a) Delincuencia
b) Relaciones conflictivas con extranjeros
c) Drogadicción ✓
d) Alcoholismo ✓
e) Embarazo de adolescentes ✓
f) Otro

PERCEPCIÓN DEL PROYECTO

¿CONOCE QUÉ SON LAS ENERGÍAS RENOVABLES?

Si

¿SABES SOBRE EL PROYECTO QUE SE LLEVARÁ A CABO EN LOS TERRENOS CERCANOS A TU COMUNIDAD?

No

SI CONOCES EL PROYECTO, ¿PUEDES COMPARTIR QUÉ INFORMACIÓN TIENES HASTA EL MOMENTO?

¿EL TERRENO DEL PROYECTO ES UTILIZADO POR MORADORES DE ESTA COMUNIDAD?

No

¿EXISTEN ASPECTOS DE LA COMUNIDAD O EL VECINDARIO VALORAN Y ESPERAN QUE NO CAMBIEN DEBIDO AL PROYECTO?

No

¿CONOCE QUÉ SON LAS ENERGÍAS RENOVABLES?

a) Mejora de la infraestructura local

b) Creación de empleos ✓

c) Mejora en la calidad de vida

d) Oportunidades de comercio o negocios locales

e) Que ese terreno no sea usado como punto de droga

f) Que ese terreno no sea usado para facilitar la huida de delincuentes

g) Otro:

¿TIENES ALGUNA PREOCUPACIÓN O INQUIETUD EN RELACIÓN CON EL DESARROLLO DEL PROYECTO?

No

¿ESTARÍAS INTERESADO/A EN PARTICIPAR EN REUNIONES RELACIONADAS CON EL DESARROLLO DEL PROYECTO?

Si

¿CÓMO PREFERIRÍAS RECIBIR INFORMACIÓN SOBRE EL PROYECTO Y SUS AVANCES?

a) Reuniones comunitarias ✓

b) Folletos informativos

c) Redes sociales

d) Otro

¿CREES QUE EL PROYECTO TENDRÁ IMPACTO AMBIENTAL EN ESTA ZONA?

Si

¿CÓMO CALIFICARÍAS ESTE IMPACTO?

Positivo

¿TIENES ALGUNA HABILIDAD O EXPERIENCIA QUE CREES QUE PODRÍA SER BENEFICIOSA PARA LA COMUNIDAD EN RELACIÓN CON ESTE PROYECTO?

No

CON LA INFORMACIÓN QUE TIENE SOBRE ESTE PROYECTO, USTED:

Esta de acuerdo con su ejecución

Nombre y Apellido: Hilario Fernández
Número telefónico: NC
Zona: Abreu
Provincia: María Trinidad Sánchez

Municipio: Cabrera
Sección: Abreu
Otra Zona:

DATOS DEMOGRÁFICOS

EDAD
65

RANGO DE EDAD
60 o más

SEXO
Femenino

ESTADO CIVIL
Soltero (a) - Nunca se ha casado o unido

¿TRABAJA USTED ACTUALMENTE?
No

SI TRABAJA, TIPO DE TRABAJO

SI ES OTRO, ESPECIFIQUE

SI NO TRABAJA, ¿CUÁL ES SU CONDICIÓN?
Rentista

SI ES OTRO, ESPECIFIQUE

¿QUIÉN O QUIÉNES APORTAN LOS PRINCIPALES INGRESOS DE ESTE HOGAR?

a) La misma persona encuestada ✓
b) Padre
c) Madre
d) Hijo (a)
e) Pareja
f) Amigo/a que reside en la casa
g) Otro familiar que reside en la casa
h) Familiares residentes en el exterior
i) Programas sociales del gobierno
j) Otro

SI LA PERSONA QUE APORTA MÁS INGRESOS AL HOGAR ES DIFERENTE A LA ENTREVISTADA, ¿CUÁL ES SU OCUPACIÓN?

a) Agricultor o ganadero
b) Comerciante o micro-empresario
c) Empleado u obrero del gobierno central o municipal
d) Empleado u obrero de empresas privadas
e) Empleador o patrón (jefe de empresa)
f) No profesional que trabaja por cuenta propia
g) Profesional o técnico que trabaja por cuenta propia
h) Servicio doméstico
i) Trabajado(a) para un familiar o no familiar sin salario
j) Otro

¿APROXIMADAMENTE CUÁNTO ES EL GASTO MENSUAL DE SU HOGAR? (RD$)
25,001 a 30,000

NIVEL EDUCATIVO
Secundario o medio

NACIONALIDAD
Dominicano/a

¿CUÁNTOS AÑOS TIENE VIVIENDO EN LA COMUNIDAD?
Mas de 15

SIN INCLUIR A USTED, LISTA DE PERSONAS QUE FORMAN PARTE DEL HOGAR:

Parentesco	Sexo	Edad
Madre	Femenino	87

AGUA, SANEAMIENTO Y SALUD

¿CÓMO OBTIENE EL AGUA QUE CONSUME PARA TOMAR Y COCINAR?

a) Botellones ✓
b) Camión tanque
c) Llave de otra vivienda
d) Llave en la vivienda
e) Lluvia
f) Pozo propio
g) Pozo público
h) Río o arroyo
i) Otro

¿CÓMO OBTIENE EL AGUA QUE CONSUME PARA TOMAR Y COCINAR?

a) Botellones
b) Camión tanque
c) Cisterna
d) Llave de otra vivienda
e) Llave en la vivienda
f) Llave pública ✓
g) Lluvia
h) Pozo propio
i) Pozo público
j) Río o arroyo
k) Otro

¿QUÉ TIPO DE SERVICIO SANITARIO TIENE ESTE HOGAR?

Inodoro

¿LOS RESIDUOS DEL SERVICIO SANITARIO TERMINAN EN?

Pozo séptico

¿CÓMO SE DESHACEN DE LA BASURA?

La recoge el ayuntamiento

¿DÓNDE ACUDE CUANDO SE ENFERMA USTED O ALGÚN MIEMBRO DE LA FAMILIA?

Centro público de atención primaria

¿A QUÉ DISTANCIA SE ENCUENTRA EL CENTRO DE SALUD MÁS CERCANO?

Entre uno (1) y cinco (5) kilómetros

¿A QUÉ DISTANCIA SE ENCUENTRA EL CENTRO DE SALUD MÁS CERCANO?

a) Chikungunya
b) Cólera
c) Covid-19
d) Dengue
e) Diabetes
f) Enfermedad cardiovascular
g) Enfermedad de la piel
h) Enfermedad gastrointestinal
i) Enfermedad respiratoria aguda
j) Leptospirosis
k) Parasitismo
l) Piquiña o escabiosis
m) Presión sanguínea
n) Tumores cancerígenos
o) Otro

Tienen seguro médico en la familia:

Si

Tipo de seguro:

Subsidiado (Senasa pagado totalmente por el gobierno)

SITUACIÓN AMBIENTAL Y SOCIAL

¿CUÁLES DE LAS SIGUIENTES FUENTES DE CONTAMINACIÓN AFECTAN A SU HOGAR?

a) Acumulación de basura
b) Aguas estancadas
c) Bomba de gasolina
d) Cañada con basura o agua contaminada
e) Desechos o residuos de fábrica, taller, hospital
f) Envasadora de gas
g) Fábrica de productos químicos
h) Humo o gases de fábrica
i) Música alta de bares, colmados o vecinos
j) Pocilga o granja
k) Polvo por calles o carreteras sin pavimentar
l) Quema de Basura
m) Ruido de vehículos y motores
n) Ruidos de fábrica o taller
o) Ruidos y/o humos de planta eléctrica
p) Vertederos cerca de viviendas
q) Otro

¿CUÁLES DE LAS SIGUIENTES AMENAZAS AFECTAN A SU HOGAR?

a) Ciclones
b) Derrumbes o deslizamiento de tierra
c) Desprendimiento de rocas Hundimiento de tierra ✓
d) Incendios forestales
e) Inundaciones
f) Lluvias torrenciales
g) Sequía
h) Terremotos
i) Tornados
j) Otro

CUÁLES CREE USTED QUE SON LAS NECESIDADES MÁS SENTIDAS EN SU COMUNIDAD:

a) Oportunidades de empleo
b) Servicio de agua
c) Energía eléctrica
d) Acceso a servicios hospitalarios
e) Acceso a servicios educativos y formación técnica
f) Otro

CUÁLES CREE USTED QUE SON LOS PROBLEMAS QUE ACTUALMENTE AFECTAN MÁS A SU COMUNIDAD:

a) Delincuencia
b) Relaciones conflictivas con extranjeros
c) Drogadicción
d) Alcoholismo
e) Embarazo de adolescentes
f) Otro

PERCEPCIÓN DEL PROYECTO

¿CONOCE QUÉ SON LAS ENERGÍAS RENOVABLES?

NC

¿SABES SOBRE EL PROYECTO QUE SE LLEVARÁ A CABO EN LOS TERRENOS CERCANOS A TU COMUNIDAD?

No

SI CONOCES EL PROYECTO, ¿PUEDES COMPARTIR QUÉ INFORMACIÓN TIENES HASTA EL MOMENTO?

¿EL TERRENO DEL PROYECTO ES UTILIZADO POR MORADORES DE ESTA COMUNIDAD?

No

¿EXISTEN ASPECTOS DE LA COMUNIDAD O EL VECINDARIO VALORAN Y ESPERAN QUE NO CAMBIEN DEBIDO AL PROYECTO?

No

¿CONOCE QUÉ SON LAS ENERGÍAS RENOVABLES?

a) Mejora de la infraestructura local

b) Creación de empleos ✓

c) Mejora en la calidad de vida

d) Oportunidades de comercio o negocios locales

e) Que ese terreno no sea usado como punto de droga

f) Que ese terreno no sea usado para facilitar la huida de delincuentes

g) Otro:

¿TIENES ALGUNA PREOCUPACIÓN O INQUIETUD EN RELACIÓN CON EL DESARROLLO DEL PROYECTO?

No

¿ESTARÍAS INTERESADO/A EN PARTICIPAR EN REUNIONES RELACIONADAS CON EL DESARROLLO DEL PROYECTO?

Si

¿CÓMO PREFERIRÍAS RECIBIR INFORMACIÓN SOBRE EL PROYECTO Y SUS AVANCES?

a) Reuniones comunitarias ✓

b) Folletos informativos

c) Redes sociales

d) Otro

¿CREES QUE EL PROYECTO TENDRÁ IMPACTO AMBIENTAL EN ESTA ZONA?

Si

¿CÓMO CALIFICARÍAS ESTE IMPACTO?

Positivo

¿TIENES ALGUNA HABILIDAD O EXPERIENCIA QUE CREES QUE PODRÍA SER BENEFICIOSA PARA LA COMUNIDAD EN RELACIÓN CON ESTE PROYECTO?

No

CON LA INFORMACIÓN QUE TIENE SOBRE ESTE PROYECTO, USTED:

Esta de acuerdo con su ejecución

Nombre y Apellido: Manuel Antonio Rodríguez
Número telefónico: NC
Zona: Abreu
Provincia: María Trinidad Sánchez
Municipio: Cabrera
Sección: Abreu
Otra Zona:

DATOS DEMOGRÁFICOS

EDAD
54

RANGO DE EDAD
50 a 59

SEXO
Masculino

ESTADO CIVIL
Soltero (a) - Nunca se ha casado o unido

¿TRABAJA USTED ACTUALMENTE?
Si

SI TRABAJA, TIPO DE TRABAJO
Empleado u obrero de empresas privadas

SI ES OTRO, ESPECIFIQUE

SI NO TRABAJA, ¿CUÁL ES SU CONDICIÓN?

SI ES OTRO, ESPECIFIQUE

¿QUIÉN O QUIÉNES APORTAN LOS PRINCIPALES INGRESOS DE ESTE HOGAR?

a) La misma persona encuestada ✓
b) Padre
c) Madre
d) Hijo (a)
e) Pareja
f) Amigo/a que reside en la casa
g) Otro familiar que reside en la casa
h) Familiares residentes en el exterior
i) Programas sociales del gobierno
j) Otro

SI LA PERSONA QUE APORTA MÁS INGRESOS AL HOGAR ES DIFERENTE A LA ENTREVISTADA, ¿CUÁL ES SU OCUPACIÓN?

a) Agricultor o ganadero
b) Comerciante o micro-empresario
c) Empleado u obrero del gobierno central o municipal
d) Empleado u obrero de empresas privadas
e) Empleador o patrón (jefe de empresa)
f) No profesional que trabaja por cuenta propia
g) Profesional o técnico que trabaja por cuenta propia
h) Servicio doméstico
i) Trabajado(a) para un familiar o no familiar sin salario
j) Otro

¿APROXIMADAMENTE CUÁNTO ES EL GASTO MENSUAL DE SU HOGAR? (RD$)
35,001 a 40,000

NIVEL EDUCATIVO
Primario o básico

NACIONALIDAD
Dominicano/a

¿CUÁNTOS AÑOS TIENE VIVIENDO EN LA COMUNIDAD?
Mas de 15

SIN INCLUIR A USTED, LISTA DE PERSONAS QUE FORMAN PARTE DEL HOGAR:

Parentesco	Sexo	Edad

AGUA, SANEAMIENTO Y SALUD

¿CÓMO OBTIENE EL AGUA QUE CONSUME PARA TOMAR Y COCINAR?

a) Botellones ✓
b) Camión tanque
c) Llave de otra vivienda
d) Llave en la vivienda
e) Lluvia
f) Pozo propio
g) Pozo público
h) Río o arroyo
i) Otro

¿CÓMO OBTIENE EL AGUA QUE CONSUME PARA TOMAR Y COCINAR?

a) Botellones
b) Camión tanque
c) Cisterna
d) Llave de otra vivienda
e) Llave en la vivienda
f) Llave pública ✓
g) Lluvia
h) Pozo propio
i) Pozo público
j) Río o arroyo
k) Otro

¿QUÉ TIPO DE SERVICIO SANITARIO TIENE ESTE HOGAR?

NC

¿LOS RESIDUOS DEL SERVICIO SANITARIO TERMINAN EN?

¿CÓMO SE DESHACEN DE LA BASURA?

La recoge el ayuntamiento

¿DÓNDE ACUDE CUANDO SE ENFERMA USTED O ALGÚN MIEMBRO DE LA FAMILIA?

Centro público de atención primaria

¿A QUÉ DISTANCIA SE ENCUENTRA EL CENTRO DE SALUD MÁS CERCANO?

Entre uno (1) y cinco (5) kilómetros

¿A QUÉ DISTANCIA SE ENCUENTRA EL CENTRO DE SALUD MÁS CERCANO?

a) Chikungunya
b) Cólera
c) Covid-19
d) Dengue
e) Diabetes ✓
f) Enfermedad cardiovascular
g) Enfermedad de la piel
h) Enfermedad gastrointestinal
i) Enfermedad respiratoria aguda
j) Leptospirosis
k) Parasitismo
l) Piquiña o escabiosis
m) Presión sanguínea
n) Tumores cancerígenos
o) Otro

Tienen seguro médico en la familia:

Si

Tipo de seguro:

Subsidiado (Senasa pagado totalmente por el gobierno)

SITUACIÓN AMBIENTAL Y SOCIAL

¿CUÁLES DE LAS SIGUIENTES FUENTES DE CONTAMINACIÓN AFECTAN A SU HOGAR?

a) Acumulación de basura
b) Aguas estancadas
c) Bomba de gasolina
d) Cañada con basura o agua contaminada
e) Desechos o residuos de fábrica, taller, hospital
f) Envasadora de gas
g) Fábrica de productos químicos
h) Humo o gases de fábrica
i) Música alta de bares, colmados o vecinos
j) Pocilga o granja
k) Polvo por calles o carreteras sin pavimentar
l) Quema de Basura
m) Ruido de vehículos y motores
n) Ruidos de fábrica o taller
o) Ruidos y/o humos de planta eléctrica
p) Vertederos cerca de viviendas
q) Otro

¿CUÁLES DE LAS SIGUIENTES AMENAZAS AFECTAN A SU HOGAR?

a) Ciclones
b) Derrumbes o deslizamiento de tierra
c) Desprendimiento de rocas Hundimiento de tierra
d) Incendios forestales
e) Inundaciones
f) Lluvias torrenciales ✓
g) Sequía
h) Terremotos
i) Tornados
j) Otro

CUÁLES CREE USTED QUE SON LAS NECESIDADES MÁS SENTIDAS EN SU COMUNIDAD:

a) Oportunidades de empleo
b) Servicio de agua
c) Energía eléctrica ✓
d) Acceso a servicios hospitalarios
e) Acceso a servicios educativos y formación técnica
f) Otro

CUÁLES CREE USTED QUE SON LOS PROBLEMAS QUE ACTUALMENTE AFECTAN MÁS A SU COMUNIDAD:

a) Delincuencia
b) Relaciones conflictivas con extranjeros
c) Drogadicción
d) Alcoholismo ✓
e) Embarazo de adolescentes
f) Otro

PERCEPCIÓN DEL PROYECTO

¿CONOCE QUÉ SON LAS ENERGÍAS RENOVABLES?

Si

¿SABES SOBRE EL PROYECTO QUE SE LLEVARÁ A CABO EN LOS TERRENOS CERCANOS A TU COMUNIDAD?

No

SI CONOCES EL PROYECTO, ¿PUEDES COMPARTIR QUÉ INFORMACIÓN TIENES HASTA EL MOMENTO?

¿EL TERRENO DEL PROYECTO ES UTILIZADO POR MORADORES DE ESTA COMUNIDAD?

No

¿EXISTEN ASPECTOS DE LA COMUNIDAD O EL VECINDARIO VALORAN Y ESPERAN QUE NO CAMBIEN DEBIDO AL PROYECTO?

No

¿CONOCE QUÉ SON LAS ENERGÍAS RENOVABLES?

a) Mejora de la infraestructura local

b) Creación de empleos ✓

c) Mejora en la calidad de vida

d) Oportunidades de comercio o negocios locales

e) Que ese terreno no sea usado como punto de droga

f) Que ese terreno no sea usado para facilitar la huida de delincuentes

g) Otro:

¿TIENES ALGUNA PREOCUPACIÓN O INQUIETUD EN RELACIÓN CON EL DESARROLLO DEL PROYECTO?

No

¿ESTARÍAS INTERESADO/A EN PARTICIPAR EN REUNIONES RELACIONADAS CON EL DESARROLLO DEL PROYECTO?

Si

¿CÓMO PREFERIRÍAS RECIBIR INFORMACIÓN SOBRE EL PROYECTO Y SUS AVANCES?

a) Reuniones comunitarias ✓

b) Folletos informativos

c) Redes sociales

d) Otro

¿CREES QUE EL PROYECTO TENDRÁ IMPACTO AMBIENTAL EN ESTA ZONA?

Si

¿CÓMO CALIFICARÍAS ESTE IMPACTO?

Positivo

¿TIENES ALGUNA HABILIDAD O EXPERIENCIA QUE CREES QUE PODRÍA SER BENEFICIOSA PARA LA COMUNIDAD EN RELACIÓN CON ESTE PROYECTO?

No

CON LA INFORMACIÓN QUE TIENE SOBRE ESTE PROYECTO, USTED:

Esta de acuerdo con su ejecución

Nombre y Apellido: Yaquelin flores de costasw
Número telefónico: 8299405045
Zona: Abreu
Provincia: María Trinidad Sánchez

Municipio: Cabrera
Sección: Abreu
Otra Zona:

DATOS DEMOGRÁFICOS

EDAD
49

RANGO DE EDAD
40 a 49

SEXO
Femenino

ESTADO CIVIL
Casado (a)

¿TRABAJA USTED ACTUALMENTE?
Si

SI TRABAJA, TIPO DE TRABAJO
Comerciante o micro-empresario

SI ES OTRO, ESPECIFIQUE

SI NO TRABAJA, ¿CUÁL ES SU CONDICIÓN?

SI ES OTRO, ESPECIFIQUE

¿QUIÉN O QUIÉNES APORTAN LOS PRINCIPALES INGRESOS DE ESTE HOGAR?

a) La misma persona encuestada ✓
b) Padre
c) Madre
d) Hijo (a)
e) Pareja
f) Amigo/a que reside en la casa
g) Otro familiar que reside en la casa
h) Familiares residentes en el exterior
i) Programas sociales del gobierno
j) Otro

SI LA PERSONA QUE APORTA MÁS INGRESOS AL HOGAR ES DIFERENTE A LA ENTREVISTADA, ¿CUÁL ES SU OCUPACIÓN?

a) Agricultor o ganadero
b) Comerciante o micro-empresario
c) Empleado u obrero del gobierno central o municipal
d) Empleado u obrero de empresas privadas
e) Empleador o patrón (jefe de empresa)
f) No profesional que trabaja por cuenta propia
g) Profesional o técnico que trabaja por cuenta propia
h) Servicio doméstico
i) Trabajado(a) para un familiar o no familiar sin salario
j) Otro

¿APROXIMADAMENTE CUÁNTO ES EL GASTO MENSUAL DE SU HOGAR? (RD$)
35,001 a 40,000

NIVEL EDUCATIVO
Primario o básico

NACIONALIDAD
Dominicano/a

¿CUÁNTOS AÑOS TIENE VIVIENDO EN LA COMUNIDAD?
Mas de 15

SIN INCLUIR A USTED, LISTA DE PERSONAS QUE FORMAN PARTE DEL HOGAR:

Parentesco	Sexo	Edad
Esposo/a o marido (Cuando esta casado)	Masculino	57
Hijo/a	Masculino	15

AGUA, SANEAMIENTO Y SALUD

¿CÓMO OBTIENE EL AGUA QUE CONSUME PARA TOMAR Y COCINAR?

a) Botellones ✓
b) Camión tanque
c) Llave de otra vivienda
d) Llave en la vivienda
e) Lluvia
f) Pozo propio
g) Pozo público
h) Río o arroyo
i) Otro

¿CÓMO OBTIENE EL AGUA QUE CONSUME PARA TOMAR Y COCINAR?

a) Botellones
b) Camión tanque
c) Cisterna
d) Llave de otra vivienda
e) Llave en la vivienda
f) Llave pública ✓
g) Lluvia
h) Pozo propio
i) Pozo público
j) Río o arroyo
k) Otro

¿QUÉ TIPO DE SERVICIO SANITARIO TIENE ESTE HOGAR?

Inodoro

¿LOS RESIDUOS DEL SERVICIO SANITARIO TERMINAN EN?

Pozo séptico

¿CÓMO SE DESHACEN DE LA BASURA?

La recoge el ayuntamiento

¿DÓNDE ACUDE CUANDO SE ENFERMA USTED O ALGÚN MIEMBRO DE LA FAMILIA?

Centro público de atención primaria

¿A QUÉ DISTANCIA SE ENCUENTRA EL CENTRO DE SALUD MÁS CERCANO?

Entre uno (1) y cinco (5) kilómetros

¿A QUÉ DISTANCIA SE ENCUENTRA EL CENTRO DE SALUD MÁS CERCANO?

a) Chikungunya
b) Cólera
c) Covid-19
d) Dengue
e) Diabetes ✓
f) Enfermedad cardiovascular
g) Enfermedad de la piel
h) Enfermedad gastrointestinal
i) Enfermedad respiratoria aguda
j) Leptospirosis
k) Parasitismo
l) Piquiña o escabiosis
m) Presión sanguínea ✓
n) Tumores cancerígenos
o) Otro

Tienen seguro médico en la familia:

Si

Tipo de seguro:

Subsidiado (Senasa pagado totalmente por el gobierno)

SITUACIÓN AMBIENTAL Y SOCIAL

¿CUÁLES DE LAS SIGUIENTES FUENTES DE CONTAMINACIÓN AFECTAN A SU HOGAR?

a) Acumulación de basura
b) Aguas estancadas
c) Bomba de gasolina
d) Cañada con basura o agua contaminada
e) Desechos o residuos de fábrica, taller, hospital
f) Envasadora de gas
g) Fábrica de productos químicos
h) Humo o gases de fábrica
i) Música alta de bares, colmados o vecinos
j) Pocilga o granja
k) Polvo por calles o carreteras sin pavimentar
l) Quema de Basura
m) Ruido de vehículos y motores ✓
n) Ruidos de fábrica o taller
o) Ruidos y/o humos de planta eléctrica
p) Vertederos cerca de viviendas
q) Otro

¿CUÁLES DE LAS SIGUIENTES AMENAZAS AFECTAN A SU HOGAR?

a) Ciclones
b) Derrumbes o deslizamiento de tierra
c) Desprendimiento de rocas Hundimiento de tierra
d) Incendios forestales
e) Inundaciones
f) Lluvias torrenciales ✓
g) Sequía
h) Terremotos
i) Tornados
j) Otro

CUÁLES CREE USTED QUE SON LAS NECESIDADES MÁS SENTIDAS EN SU COMUNIDAD:

a) Oportunidades de empleo ✓
b) Servicio de agua
c) Energía eléctrica
d) Acceso a servicios hospitalarios
e) Acceso a servicios educativos y formación técnica
f) Otro

CUÁLES CREE USTED QUE SON LOS PROBLEMAS QUE ACTUALMENTE AFECTAN MÁS A SU COMUNIDAD:

a) Delincuencia ✓
b) Relaciones conflictivas con extranjeros
c) Drogadicción ✓
d) Alcoholismo ✓
e) Embarazo de adolescentes ✓
f) Otro

PERCEPCIÓN DEL PROYECTO

¿CONOCE QUÉ SON LAS ENERGÍAS RENOVABLES?

Si

¿SABES SOBRE EL PROYECTO QUE SE LLEVARÁ A CABO EN LOS TERRENOS CERCANOS A TU COMUNIDAD?

No

SI CONOCES EL PROYECTO, ¿PUEDES COMPARTIR QUÉ INFORMACIÓN TIENES HASTA EL MOMENTO?

¿EL TERRENO DEL PROYECTO ES UTILIZADO POR MORADORES DE ESTA COMUNIDAD?

No

¿EXISTEN ASPECTOS DE LA COMUNIDAD O EL VECINDARIO VALORAN Y ESPERAN QUE NO CAMBIEN DEBIDO AL PROYECTO?

No

¿CONOCE QUÉ SON LAS ENERGÍAS RENOVABLES?

a) Mejora de la infraestructura local

b) Creación de empleos ✓

c) Mejora en la calidad de vida

d) Oportunidades de comercio o negocios locales

e) Que ese terreno no sea usado como punto de droga

f) Que ese terreno no sea usado para facilitar la huida de delincuentes

g) Otro:

¿TIENES ALGUNA PREOCUPACIÓN O INQUIETUD EN RELACIÓN CON EL DESARROLLO DEL PROYECTO?

No

¿ESTARÍAS INTERESADO/A EN PARTICIPAR EN REUNIONES RELACIONADAS CON EL DESARROLLO DEL PROYECTO?

Si

¿CÓMO PREFERIRÍAS RECIBIR INFORMACIÓN SOBRE EL PROYECTO Y SUS AVANCES?

a) Reuniones comunitarias ✓

b) Folletos informativos

c) Redes sociales

d) Otro

¿CREES QUE EL PROYECTO TENDRÁ IMPACTO AMBIENTAL EN ESTA ZONA?

Si

¿CÓMO CALIFICARÍAS ESTE IMPACTO?

Positivo

¿TIENES ALGUNA HABILIDAD O EXPERIENCIA QUE CREES QUE PODRÍA SER BENEFICIOSA PARA LA COMUNIDAD EN RELACIÓN CON ESTE PROYECTO?

No

CON LA INFORMACIÓN QUE TIENE SOBRE ESTE PROYECTO, USTED:

Esta de acuerdo con su ejecución

Nombre y Apellido: Minerva Polanco
Número telefónico: 8293721760
Zona: Abreu
Provincia: María Trinidad Sánchez

Municipio: Cabrera
Sección: Abreu
Otra Zona:

DATOS DEMOGRÁFICOS

EDAD
34

RANGO DE EDAD
30 a 39

SEXO
Femenino

ESTADO CIVIL
Soltero (a) - Nunca se ha casado o unido

¿TRABAJA USTED ACTUALMENTE?
Si

SI TRABAJA, TIPO DE TRABAJO
Empleado u obrero de empresas privadas

SI ES OTRO, ESPECIFIQUE

SI NO TRABAJA, ¿CUÁL ES SU CONDICIÓN?

SI ES OTRO, ESPECIFIQUE

¿QUIÉN O QUIÉNES APORTAN LOS PRINCIPALES INGRESOS DE ESTE HOGAR?

a) La misma persona encuestada ✓
b) Padre
c) Madre
d) Hijo (a)
e) Pareja
f) Amigo/a que reside en la casa
g) Otro familiar que reside en la casa
h) Familiares residentes en el exterior
i) Programas sociales del gobierno
j) Otro

SI LA PERSONA QUE APORTA MÁS INGRESOS AL HOGAR ES DIFERENTE A LA ENTREVISTADA, ¿CUÁL ES SU OCUPACIÓN?

a) Agricultor o ganadero
b) Comerciante o micro-empresario
c) Empleado u obrero del gobierno central o municipal
d) Empleado u obrero de empresas privadas
e) Empleador o patrón (jefe de empresa)
f) No profesional que trabaja por cuenta propia
g) Profesional o técnico que trabaja por cuenta propia
h) Servicio doméstico
i) Trabajado(a) para un familiar o no familiar sin salario
j) Otro

¿APROXIMADAMENTE CUÁNTO ES EL GASTO MENSUAL DE SU HOGAR? (RD$)
20,001 a 25,000

NIVEL EDUCATIVO
Secundario o medio

NACIONALIDAD
Dominicano/a

¿CUÁNTOS AÑOS TIENE VIVIENDO EN LA COMUNIDAD?
Mas de 15

SIN INCLUIR A USTED, LISTA DE PERSONAS QUE FORMAN PARTE DEL HOGAR:

Parentesco	Sexo	Edad
Hijo/a	Femenino	12
Hijo/a	Femenino	10

AGUA, SANEAMIENTO Y SALUD

¿CÓMO OBTIENE EL AGUA QUE CONSUME PARA TOMAR Y COCINAR?

a) Botellones ✓
b) Camión tanque
c) Llave de otra vivienda
d) Llave en la vivienda
e) Lluvia
f) Pozo propio
g) Pozo público
h) Río o arroyo
i) Otro

¿CÓMO OBTIENE EL AGUA QUE CONSUME PARA TOMAR Y COCINAR?

a) Botellones
b) Camión tanque
c) Cisterna
d) Llave de otra vivienda
e) Llave en la vivienda
f) Llave pública ✓
g) Lluvia
h) Pozo propio
i) Pozo público
j) Río o arroyo
k) Otro

¿QUÉ TIPO DE SERVICIO SANITARIO TIENE ESTE HOGAR?

Inodoro

¿LOS RESIDUOS DEL SERVICIO SANITARIO TERMINAN EN?

Pozo séptico

¿CÓMO SE DESHACEN DE LA BASURA?

La recoge el ayuntamiento

¿DÓNDE ACUDE CUANDO SE ENFERMA USTED O ALGÚN MIEMBRO DE LA FAMILIA?

Centro público de atención primaria

¿A QUÉ DISTANCIA SE ENCUENTRA EL CENTRO DE SALUD MÁS CERCANO?

Un (1) kilómetro o menos

¿A QUÉ DISTANCIA SE ENCUENTRA EL CENTRO DE SALUD MÁS CERCANO?

a) Chikungunya
b) Cólera
c) Covid-19
d) Dengue
e) Diabetes
f) Enfermedad cardiovascular
g) Enfermedad de la piel
h) Enfermedad gastrointestinal
i) Enfermedad respiratoria aguda
j) Leptospirosis
k) Parasitismo
l) Piquiña o escabiosis
m) Presión sanguínea
n) Tumores cancerígenos
o) Otro

Tienen seguro médico en la familia:

Si

Tipo de seguro:

Privado personal (pagado completamente por el entrevistado)

SITUACIÓN AMBIENTAL Y SOCIAL

¿CUÁLES DE LAS SIGUIENTES FUENTES DE CONTAMINACIÓN AFECTAN A SU HOGAR?

a) Acumulación de basura
b) Aguas estancadas
c) Bomba de gasolina
d) Cañada con basura o agua contaminada
e) Desechos o residuos de fábrica, taller, hospital
f) Envasadora de gas
g) Fábrica de productos químicos
h) Humo o gases de fábrica
i) Música alta de bares, colmados o vecinos
j) Pocilga o granja
k) Polvo por calles o carreteras sin pavimentar
l) Quema de Basura
m) Ruido de vehículos y motores ✓
n) Ruidos de fábrica o taller
o) Ruidos y/o humos de planta eléctrica
p) Vertederos cerca de viviendas
q) Otro

¿CUÁLES DE LAS SIGUIENTES AMENAZAS AFECTAN A SU HOGAR?

a) Ciclones
b) Derrumbes o deslizamiento de tierra
c) Desprendimiento de rocas Hundimiento de tierra
d) Incendios forestales
e) Inundaciones
f) Lluvias torrenciales ✓
g) Sequía
h) Terremotos
i) Tornados
j) Otro

CUÁLES CREE USTED QUE SON LAS NECESIDADES MÁS SENTIDAS EN SU COMUNIDAD:

a) Oportunidades de empleo ✓
b) Servicio de agua
c) Energía eléctrica
d) Acceso a servicios hospitalarios
e) Acceso a servicios educativos y formación técnica
f) Otro

CUÁLES CREE USTED QUE SON LOS PROBLEMAS QUE ACTUALMENTE AFECTAN MÁS A SU COMUNIDAD:

a) Delincuencia ✓
b) Relaciones conflictivas con extranjeros
c) Drogadicción ✓
d) Alcoholismo ✓
e) Embarazo de adolescentes
f) Otro

PERCEPCIÓN DEL PROYECTO

¿CONOCE QUÉ SON LAS ENERGÍAS RENOVABLES?

Si

¿SABES SOBRE EL PROYECTO QUE SE LLEVARÁ A CABO EN LOS TERRENOS CERCANOS A TU COMUNIDAD?

No

SI CONOCES EL PROYECTO, ¿PUEDES COMPARTIR QUÉ INFORMACIÓN TIENES HASTA EL MOMENTO?

¿EL TERRENO DEL PROYECTO ES UTILIZADO POR MORADORES DE ESTA COMUNIDAD?

No

¿EXISTEN ASPECTOS DE LA COMUNIDAD O EL VECINDARIO VALORAN Y ESPERAN QUE NO CAMBIEN DEBIDO AL PROYECTO?

No

¿CONOCE QUÉ SON LAS ENERGÍAS RENOVABLES?

a) Mejora de la infraestructura local

b) Creación de empleos ✓

c) Mejora en la calidad de vida

d) Oportunidades de comercio o negocios locales

e) Que ese terreno no sea usado como punto de droga

f) Que ese terreno no sea usado para facilitar la huida de delincuentes

g) Otro:

¿TIENES ALGUNA PREOCUPACIÓN O INQUIETUD EN RELACIÓN CON EL DESARROLLO DEL PROYECTO?

No

¿ESTARÍAS INTERESADO/A EN PARTICIPAR EN REUNIONES RELACIONADAS CON EL DESARROLLO DEL PROYECTO?

Si

¿CÓMO PREFERIRÍAS RECIBIR INFORMACIÓN SOBRE EL PROYECTO Y SUS AVANCES?

a) Reuniones comunitarias ✓

b) Folletos informativos

c) Redes sociales

d) Otro

¿CREES QUE EL PROYECTO TENDRÁ IMPACTO AMBIENTAL EN ESTA ZONA?

Si

¿CÓMO CALIFICARÍAS ESTE IMPACTO?

Positivo

¿TIENES ALGUNA HABILIDAD O EXPERIENCIA QUE CREES QUE PODRÍA SER BENEFICIOSA PARA LA COMUNIDAD EN RELACIÓN CON ESTE PROYECTO?

No

CON LA INFORMACIÓN QUE TIENE SOBRE ESTE PROYECTO, USTED:

Esta de acuerdo con su ejecución

Nombre y Apellido: Colaza Alonzo
Número telefónico: NC
Zona: Abreu
Provincia: María Trinidad Sánchez

Municipio: Cabrera
Sección: Abreu
Otra Zona:

DATOS DEMOGRÁFICOS

EDAD
75

RANGO DE EDAD
60 o más

SEXO
Femenino

ESTADO CIVIL
Soltero (a) - Nunca se ha casado o unido

¿TRABAJA USTED ACTUALMENTE?
No

SI TRABAJA, TIPO DE TRABAJO

SI ES OTRO, ESPECIFIQUE

SI NO TRABAJA, ¿CUÁL ES SU CONDICIÓN?
Cuidado del hogar

SI ES OTRO, ESPECIFIQUE

¿QUIÉN O QUIÉNES APORTAN LOS PRINCIPALES INGRESOS DE ESTE HOGAR?

a) La misma persona encuestada
b) Padre
c) Madre
d) Hijo (a) ✓
e) Pareja
f) Amigo/a que reside en la casa
g) Otro familiar que reside en la casa
h) Familiares residentes en el exterior
i) Programas sociales del gobierno
j) Otro

SI LA PERSONA QUE APORTA MÁS INGRESOS AL HOGAR ES DIFERENTE A LA ENTREVISTADA, ¿CUÁL ES SU OCUPACIÓN?

a) Agricultor o ganadero
b) Comerciante o micro-empresario
c) Empleado u obrero del gobierno central o municipal
d) Empleado u obrero de empresas privadas ✓
e) Empleador o patrón (jefe de empresa)
f) No profesional que trabaja por cuenta propia
g) Profesional o técnico que trabaja por cuenta propia
h) Servicio doméstico
i) Trabajado(a) para un familiar o no familiar sin salario
j) Otro

¿APROXIMADAMENTE CUÁNTO ES EL GASTO MENSUAL DE SU HOGAR? (RD$)
25,001 a 30,000

NIVEL EDUCATIVO
Primario o básico

NACIONALIDAD
Dominicano/a

¿CUÁNTOS AÑOS TIENE VIVIENDO EN LA COMUNIDAD?
Mas de 15

SIN INCLUIR A USTED, LISTA DE PERSONAS QUE FORMAN PARTE DEL HOGAR:

Parentesco	Sexo	Edad

AGUA, SANEAMIENTO Y SALUD

¿CÓMO OBTIENE EL AGUA QUE CONSUME PARA TOMAR Y COCINAR?

a) Botellones ✓
b) Camión tanque
c) Llave de otra vivienda
d) Llave en la vivienda
e) Lluvia
f) Pozo propio
g) Pozo público
h) Río o arroyo
i) Otro

¿CÓMO OBTIENE EL AGUA QUE CONSUME PARA TOMAR Y COCINAR?

a) Botellones
b) Camión tanque
c) Cisterna
d) Llave de otra vivienda
e) Llave en la vivienda
f) Llave pública ✓
g) Lluvia
h) Pozo propio
i) Pozo público
j) Río o arroyo
k) Otro

¿QUÉ TIPO DE SERVICIO SANITARIO TIENE ESTE HOGAR?

Inodoro

¿LOS RESIDUOS DEL SERVICIO SANITARIO TERMINAN EN?

Pozo séptico

¿CÓMO SE DESHACEN DE LA BASURA?

La recoge el ayuntamiento

¿DÓNDE ACUDE CUANDO SE ENFERMA USTED O ALGÚN MIEMBRO DE LA FAMILIA?

Centro público de atención primaria

¿A QUÉ DISTANCIA SE ENCUENTRA EL CENTRO DE SALUD MÁS CERCANO?

Entre uno (1) y cinco (5) kilómetros

¿A QUÉ DISTANCIA SE ENCUENTRA EL CENTRO DE SALUD MÁS CERCANO?

a) Chikungunya
b) Cólera
c) Covid-19
d) Dengue
e) Diabetes
f) Enfermedad cardiovascular
g) Enfermedad de la piel
h) Enfermedad gastrointestinal
i) Enfermedad respiratoria aguda
j) Leptospirosis
k) Parasitismo
l) Piquiña o escabiosis
m) Presión sanguínea
n) Tumores cancerígenos
o) Otro

Tienen seguro médico en la familia:

Si

Tipo de seguro:

Subsidiado (Senasa pagado totalmente por el gobierno)

SITUACIÓN AMBIENTAL Y SOCIAL

¿CUÁLES DE LAS SIGUIENTES FUENTES DE CONTAMINACIÓN AFECTAN A SU HOGAR?

a) Acumulación de basura
b) Aguas estancadas
c) Bomba de gasolina
d) Cañada con basura o agua contaminada
e) Desechos o residuos de fábrica, taller, hospital
f) Envasadora de gas
g) Fábrica de productos químicos
h) Humo o gases de fábrica
i) Música alta de bares, colmados o vecinos
j) Pocilga o granja
k) Polvo por calles o carreteras sin pavimentar
l) Quema de Basura
m) Ruido de vehículos y motores ✓
n) Ruidos de fábrica o taller
o) Ruidos y/o humos de planta eléctrica
p) Vertederos cerca de viviendas
q) Otro

¿CUÁLES DE LAS SIGUIENTES AMENAZAS AFECTAN A SU HOGAR?

a) Ciclones
b) Derrumbes o deslizamiento de tierra
c) Desprendimiento de rocas Hundimiento de tierra
d) Incendios forestales
e) Inundaciones
f) Lluvias torrenciales ✓
g) Sequía
h) Terremotos
i) Tornados
j) Otro

CUÁLES CREE USTED QUE SON LAS NECESIDADES MÁS SENTIDAS EN SU COMUNIDAD:

a) Oportunidades de empleo ✓
b) Servicio de agua
c) Energía eléctrica
d) Acceso a servicios hospitalarios
e) Acceso a servicios educativos y formación técnica
f) Otro

CUÁLES CREE USTED QUE SON LOS PROBLEMAS QUE ACTUALMENTE AFECTAN MÁS A SU COMUNIDAD:

a) Delincuencia
b) Relaciones conflictivas con extranjeros
c) Drogadicción
d) Alcoholismo
e) Embarazo de adolescentes
f) Otro ✓

PERCEPCIÓN DEL PROYECTO

¿CONOCE QUÉ SON LAS ENERGÍAS RENOVABLES?

Si

¿SABES SOBRE EL PROYECTO QUE SE LLEVARÁ A CABO EN LOS TERRENOS CERCANOS A TU COMUNIDAD?

No

SI CONOCES EL PROYECTO, ¿PUEDES COMPARTIR QUÉ INFORMACIÓN TIENES HASTA EL MOMENTO?

¿EL TERRENO DEL PROYECTO ES UTILIZADO POR MORADORES DE ESTA COMUNIDAD?

No

¿EXISTEN ASPECTOS DE LA COMUNIDAD O EL VECINDARIO VALORAN Y ESPERAN QUE NO CAMBIEN DEBIDO AL PROYECTO?

No

¿CONOCE QUÉ SON LAS ENERGÍAS RENOVABLES?

a) Mejora de la infraestructura local

b) Creación de empleos ✓

c) Mejora en la calidad de vida

d) Oportunidades de comercio o negocios locales

e) Que ese terreno no sea usado como punto de droga

f) Que ese terreno no sea usado para facilitar la huida de delincuentes

g) Otro:

¿TIENES ALGUNA PREOCUPACIÓN O INQUIETUD EN RELACIÓN CON EL DESARROLLO DEL PROYECTO?

No

¿ESTARÍAS INTERESADO/A EN PARTICIPAR EN REUNIONES RELACIONADAS CON EL DESARROLLO DEL PROYECTO?

Si

¿CÓMO PREFERIRÍAS RECIBIR INFORMACIÓN SOBRE EL PROYECTO Y SUS AVANCES?

a) Reuniones comunitarias ✓

b) Folletos informativos

c) Redes sociales

d) Otro

¿CREES QUE EL PROYECTO TENDRÁ IMPACTO AMBIENTAL EN ESTA ZONA?

Si

¿CÓMO CALIFICARÍAS ESTE IMPACTO?

Positivo

¿TIENES ALGUNA HABILIDAD O EXPERIENCIA QUE CREES QUE PODRÍA SER BENEFICIOSA PARA LA COMUNIDAD EN RELACIÓN CON ESTE PROYECTO?

No

CON LA INFORMACIÓN QUE TIENE SOBRE ESTE PROYECTO, USTED:

Esta de acuerdo con su ejecución

Nombre y Apellido: Freddy rodriguez
Número telefónico: NC
Zona: Abreu
Provincia: María Trinidad Sánchez

Municipio: Cabrera
Sección: Abreu
Otra Zona:

DATOS DEMOGRÁFICOS

EDAD
58

RANGO DE EDAD
60 o más

SEXO
Femenino

ESTADO CIVIL
Soltero (a) - Nunca se ha casado o unido

¿TRABAJA USTED ACTUALMENTE?
Si

SI TRABAJA, TIPO DE TRABAJO
Empleado u obrero de empresas privadas

SI ES OTRO, ESPECIFIQUE

SI NO TRABAJA, ¿CUÁL ES SU CONDICIÓN?

SI ES OTRO, ESPECIFIQUE

¿QUIÉN O QUIÉNES APORTAN LOS PRINCIPALES INGRESOS DE ESTE HOGAR?

a) La misma persona encuestada ✓
b) Padre
c) Madre
d) Hijo (a)
e) Pareja
f) Amigo/a que reside en la casa
g) Otro familiar que reside en la casa
h) Familiares residentes en el exterior
i) Programas sociales del gobierno
j) Otro

SI LA PERSONA QUE APORTA MÁS INGRESOS AL HOGAR ES DIFERENTE A LA ENTREVISTADA, ¿CUÁL ES SU OCUPACIÓN?

a) Agricultor o ganadero
b) Comerciante o micro-empresario
c) Empleado u obrero del gobierno central o municipal
d) Empleado u obrero de empresas privadas
e) Empleador o patrón (jefe de empresa)
f) No profesional que trabaja por cuenta propia
g) Profesional o técnico que trabaja por cuenta propia
h) Servicio doméstico
i) Trabajado(a) para un familiar o no familiar sin salario
j) Otro

¿APROXIMADAMENTE CUÁNTO ES EL GASTO MENSUAL DE SU HOGAR? (RD$)
20,001 a 25,000

NIVEL EDUCATIVO
Secundario o medio

NACIONALIDAD
Dominicano/a

¿CUÁNTOS AÑOS TIENE VIVIENDO EN LA COMUNIDAD?
Mas de 15

SIN INCLUIR A USTED, LISTA DE PERSONAS QUE FORMAN PARTE DEL HOGAR:

Parentesco	Sexo	Edad

AGUA, SANEAMIENTO Y SALUD

¿CÓMO OBTIENE EL AGUA QUE CONSUME PARA TOMAR Y COCINAR?

a) Botellones ✓
b) Camión tanque
c) Llave de otra vivienda
d) Llave en la vivienda
e) Lluvia
f) Pozo propio
g) Pozo público
h) Río o arroyo
i) Otro

¿CÓMO OBTIENE EL AGUA QUE CONSUME PARA TOMAR Y COCINAR?

a) Botellones
b) Camión tanque
c) Cisterna
d) Llave de otra vivienda
e) Llave en la vivienda
f) Llave pública ✓
g) Lluvia
h) Pozo propio
i) Pozo público
j) Río o arroyo
k) Otro

¿QUÉ TIPO DE SERVICIO SANITARIO TIENE ESTE HOGAR?

Inodoro

¿LOS RESIDUOS DEL SERVICIO SANITARIO TERMINAN EN?

Pozo séptico

¿CÓMO SE DESHACEN DE LA BASURA?

La recoge el ayuntamiento

¿DÓNDE ACUDE CUANDO SE ENFERMA USTED O ALGÚN MIEMBRO DE LA FAMILIA?

Centro público de atención primaria

¿A QUÉ DISTANCIA SE ENCUENTRA EL CENTRO DE SALUD MÁS CERCANO?

Entre uno (1) y cinco (5) kilómetros

¿A QUÉ DISTANCIA SE ENCUENTRA EL CENTRO DE SALUD MÁS CERCANO?

a) Chikungunya
b) Cólera
c) Covid-19
d) Dengue
e) Diabetes
f) Enfermedad cardiovascular
g) Enfermedad de la piel
h) Enfermedad gastrointestinal
i) Enfermedad respiratoria aguda
j) Leptospirosis
k) Parasitismo
l) Piquiña o escabiosis
m) Presión sanguínea
n) Tumores cancerígenos
o) Otro

Tienen seguro médico en la familia:

Si

Tipo de seguro:

Privado personal (pagado completamente por el entrevistado)

SITUACIÓN AMBIENTAL Y SOCIAL

¿CUÁLES DE LAS SIGUIENTES FUENTES DE CONTAMINACIÓN AFECTAN A SU HOGAR?

a) Acumulación de basura
b) Aguas estancadas
c) Bomba de gasolina
d) Cañada con basura o agua contaminada
e) Desechos o residuos de fábrica, taller, hospital
f) Envasadora de gas
g) Fábrica de productos químicos
h) Humo o gases de fábrica
i) Música alta de bares, colmados o vecinos
j) Pocilga o granja
k) Polvo por calles o carreteras sin pavimentar
l) Quema de Basura
m) Ruido de vehículos y motores ✓
n) Ruidos de fábrica o taller
o) Ruidos y/o humos de planta eléctrica
p) Vertederos cerca de viviendas
q) Otro

¿CUÁLES DE LAS SIGUIENTES AMENAZAS AFECTAN A SU HOGAR?

a) Ciclones
b) Derrumbes o deslizamiento de tierra
c) Desprendimiento de rocas Hundimiento de tierra
d) Incendios forestales
e) Inundaciones
f) Lluvias torrenciales ✓
g) Sequía
h) Terremotos
i) Tornados
j) Otro

CUÁLES CREE USTED QUE SON LAS NECESIDADES MÁS SENTIDAS EN SU COMUNIDAD:

a) Oportunidades de empleo ✓
b) Servicio de agua
c) Energía eléctrica
d) Acceso a servicios hospitalarios
e) Acceso a servicios educativos y formación técnica
f) Otro

CUÁLES CREE USTED QUE SON LOS PROBLEMAS QUE ACTUALMENTE AFECTAN MÁS A SU COMUNIDAD:

a) Delincuencia
b) Relaciones conflictivas con extranjeros
c) Drogadicción
d) Alcoholismo
e) Embarazo de adolescentes
f) Otro

PERCEPCIÓN DEL PROYECTO

¿CONOCE QUÉ SON LAS ENERGÍAS RENOVABLES?

Si

¿SABES SOBRE EL PROYECTO QUE SE LLEVARÁ A CABO EN LOS TERRENOS CERCANOS A TU COMUNIDAD?

No

SI CONOCES EL PROYECTO, ¿PUEDES COMPARTIR QUÉ INFORMACIÓN TIENES HASTA EL MOMENTO?

¿EL TERRENO DEL PROYECTO ES UTILIZADO POR MORADORES DE ESTA COMUNIDAD?

No

¿EXISTEN ASPECTOS DE LA COMUNIDAD O EL VECINDARIO VALORAN Y ESPERAN QUE NO CAMBIEN DEBIDO AL PROYECTO?

No

¿CONOCE QUÉ SON LAS ENERGÍAS RENOVABLES?

a) Mejora de la infraestructura local

b) Creación de empleos ✓

c) Mejora en la calidad de vida

d) Oportunidades de comercio o negocios locales

e) Que ese terreno no sea usado como punto de droga

f) Que ese terreno no sea usado para facilitar la huida de delincuentes

g) Otro:

¿TIENES ALGUNA PREOCUPACIÓN O INQUIETUD EN RELACIÓN CON EL DESARROLLO DEL PROYECTO?

No

¿ESTARÍAS INTERESADO/A EN PARTICIPAR EN REUNIONES RELACIONADAS CON EL DESARROLLO DEL PROYECTO?

Si

¿CÓMO PREFERIRÍAS RECIBIR INFORMACIÓN SOBRE EL PROYECTO Y SUS AVANCES?

a) Reuniones comunitarias ✓

b) Folletos informativos

c) Redes sociales

d) Otro

¿CREES QUE EL PROYECTO TENDRÁ IMPACTO AMBIENTAL EN ESTA ZONA?

Si

¿CÓMO CALIFICARÍAS ESTE IMPACTO?

Positivo

¿TIENES ALGUNA HABILIDAD O EXPERIENCIA QUE CREES QUE PODRÍA SER BENEFICIOSA PARA LA COMUNIDAD EN RELACIÓN CON ESTE PROYECTO?

No

CON LA INFORMACIÓN QUE TIENE SOBRE ESTE PROYECTO, USTED:

Esta de acuerdo con su ejecución

Nombre y Apellido: Ana Gabriela García
Número telefónico: 8296442378
Zona: Abreu
Provincia: María Trinidad Sánchez

Municipio: Cabrera
Sección: Abreu
Otra Zona:

DATOS DEMOGRÁFICOS

EDAD
35

RANGO DE EDAD
30 a 39

SEXO
Femenino

ESTADO CIVIL
Soltero (a) - Nunca se ha casado o unido

¿TRABAJA USTED ACTUALMENTE?
Si

SI TRABAJA, TIPO DE TRABAJO
Empleado u obrero de empresas privadas

SI ES OTRO, ESPECIFIQUE

SI NO TRABAJA, ¿CUÁL ES SU CONDICIÓN?

SI ES OTRO, ESPECIFIQUE

¿QUIÉN O QUIÉNES APORTAN LOS PRINCIPALES INGRESOS DE ESTE HOGAR?

a) La misma persona encuestada ✓
b) Padre
c) Madre
d) Hijo (a)
e) Pareja
f) Amigo/a que reside en la casa
g) Otro familiar que reside en la casa
h) Familiares residentes en el exterior
i) Programas sociales del gobierno
j) Otro

SI LA PERSONA QUE APORTA MÁS INGRESOS AL HOGAR ES DIFERENTE A LA ENTREVISTADA, ¿CUÁL ES SU OCUPACIÓN?

a) Agricultor o ganadero
b) Comerciante o micro-empresario
c) Empleado u obrero del gobierno central o municipal
d) Empleado u obrero de empresas privadas
e) Empleador o patrón (jefe de empresa)
f) No profesional que trabaja por cuenta propia
g) Profesional o técnico que trabaja por cuenta propia
h) Servicio doméstico
i) Trabajado(a) para un familiar o no familiar sin salario
j) Otro

¿APROXIMADAMENTE CUÁNTO ES EL GASTO MENSUAL DE SU HOGAR? (RD$)
25,001 a 30,000

NIVEL EDUCATIVO
Secundario o medio

NACIONALIDAD
Dominicano/a

¿CUÁNTOS AÑOS TIENE VIVIENDO EN LA COMUNIDAD?
Mas de 15

SIN INCLUIR A USTED, LISTA DE PERSONAS QUE FORMAN PARTE DEL HOGAR:

Parentesco	Sexo	Edad

AGUA, SANEAMIENTO Y SALUD

¿CÓMO OBTIENE EL AGUA QUE CONSUME PARA TOMAR Y COCINAR?

a) Botellones ✓
b) Camión tanque
c) Llave de otra vivienda
d) Llave en la vivienda
e) Lluvia
f) Pozo propio
g) Pozo público
h) Río o arroyo
i) Otro

¿CÓMO OBTIENE EL AGUA QUE CONSUME PARA TOMAR Y COCINAR?

a) Botellones
b) Camión tanque
c) Cisterna
d) Llave de otra vivienda
e) Llave en la vivienda ✓
f) Llave pública
g) Lluvia
h) Pozo propio
i) Pozo público
j) Río o arroyo
k) Otro

¿QUÉ TIPO DE SERVICIO SANITARIO TIENE ESTE HOGAR?

Inodoro

¿LOS RESIDUOS DEL SERVICIO SANITARIO TERMINAN EN?

Pozo séptico

¿CÓMO SE DESHACEN DE LA BASURA?

La recoge el ayuntamiento

¿DÓNDE ACUDE CUANDO SE ENFERMA USTED O ALGÚN MIEMBRO DE LA FAMILIA?

Centro público de atención primaria

¿A QUÉ DISTANCIA SE ENCUENTRA EL CENTRO DE SALUD MÁS CERCANO?

Entre uno (1) y cinco (5) kilómetros

¿A QUÉ DISTANCIA SE ENCUENTRA EL CENTRO DE SALUD MÁS CERCANO?

a) Chikungunya
b) Cólera
c) Covid-19
d) Dengue
e) Diabetes
f) Enfermedad cardiovascular
g) Enfermedad de la piel
h) Enfermedad gastrointestinal
i) Enfermedad respiratoria aguda
j) Leptospirosis
k) Parasitismo
l) Piquiña o escabiosis
m) Presión sanguínea
n) Tumores cancerígenos
o) Otro

Tienen seguro médico en la familia:

Si

Tipo de seguro:

Privado personal (pagado completamente por el entrevistado)

SITUACIÓN AMBIENTAL Y SOCIAL

¿CUÁLES DE LAS SIGUIENTES FUENTES DE CONTAMINACIÓN AFECTAN A SU HOGAR?

a) Acumulación de basura
b) Aguas estancadas
c) Bomba de gasolina
d) Cañada con basura o agua contaminada
e) Desechos o residuos de fábrica, taller, hospital
f) Envasadora de gas
g) Fábrica de productos químicos
h) Humo o gases de fábrica
i) Música alta de bares, colmados o vecinos
j) Pocilga o granja
k) Polvo por calles o carreteras sin pavimentar
l) Quema de Basura
m) Ruido de vehículos y motores
n) Ruidos de fábrica o taller
o) Ruidos y/o humos de planta eléctrica
p) Vertederos cerca de viviendas
q) Otro

¿CUÁLES DE LAS SIGUIENTES AMENAZAS AFECTAN A SU HOGAR?

a) Ciclones
b) Derrumbes o deslizamiento de tierra
c) Desprendimiento de rocas Hundimiento de tierra
d) Incendios forestales
e) Inundaciones
f) Lluvias torrenciales ✓
g) Sequía
h) Terremotos
i) Tornados
j) Otro

CUÁLES CREE USTED QUE SON LAS NECESIDADES MÁS SENTIDAS EN SU COMUNIDAD:

a) Oportunidades de empleo ✓
b) Servicio de agua
c) Energía eléctrica
d) Acceso a servicios hospitalarios
e) Acceso a servicios educativos y formación técnica
f) Otro

CUÁLES CREE USTED QUE SON LOS PROBLEMAS QUE ACTUALMENTE AFECTAN MÁS A SU COMUNIDAD:

a) Delincuencia ✓
b) Relaciones conflictivas con extranjeros
c) Drogadicción
d) Alcoholismo
e) Embarazo de adolescentes
f) Otro

PERCEPCIÓN DEL PROYECTO

¿CONOCE QUÉ SON LAS ENERGÍAS RENOVABLES?

Si

¿SABES SOBRE EL PROYECTO QUE SE LLEVARÁ A CABO EN LOS TERRENOS CERCANOS A TU COMUNIDAD?

No

SI CONOCES EL PROYECTO, ¿PUEDES COMPARTIR QUÉ INFORMACIÓN TIENES HASTA EL MOMENTO?

¿EL TERRENO DEL PROYECTO ES UTILIZADO POR MORADORES DE ESTA COMUNIDAD?

No

¿EXISTEN ASPECTOS DE LA COMUNIDAD O EL VECINDARIO VALORAN Y ESPERAN QUE NO CAMBIEN DEBIDO AL PROYECTO?

¿CONOCE QUÉ SON LAS ENERGÍAS RENOVABLES?

a) Mejora de la infraestructura local

b) Creación de empleos ✓

c) Mejora en la calidad de vida

d) Oportunidades de comercio o negocios locales

e) Que ese terreno no sea usado como punto de droga

f) Que ese terreno no sea usado para facilitar la huida de delincuentes

g) Otro:

¿TIENES ALGUNA PREOCUPACIÓN O INQUIETUD EN RELACIÓN CON EL DESARROLLO DEL PROYECTO?

No

¿ESTARÍAS INTERESADO/A EN PARTICIPAR EN REUNIONES RELACIONADAS CON EL DESARROLLO DEL PROYECTO?

Si

¿CÓMO PREFERIRÍAS RECIBIR INFORMACIÓN SOBRE EL PROYECTO Y SUS AVANCES?

a) Reuniones comunitarias ✓

b) Folletos informativos

c) Redes sociales

d) Otro

¿CREES QUE EL PROYECTO TENDRÁ IMPACTO AMBIENTAL EN ESTA ZONA?

Si

¿CÓMO CALIFICARÍAS ESTE IMPACTO?

Positivo

¿TIENES ALGUNA HABILIDAD O EXPERIENCIA QUE CREES QUE PODRÍA SER BENEFICIOSA PARA LA COMUNIDAD EN RELACIÓN CON ESTE PROYECTO?

No

CON LA INFORMACIÓN QUE TIENE SOBRE ESTE PROYECTO, USTED:

Esta de acuerdo con su ejecución

Nombre y Apellido: Luis Ramón Torres
Número telefónico: 8294237364
Zona: Cabrera
Provincia: María Trinidad Sánchez

Municipio: Cabrera
Sección: Cabrera (Zona urbana)
Otra Zona:

DATOS DEMOGRÁFICOS

EDAD
58

RANGO DE EDAD
50 a 59

SEXO
Masculino

ESTADO CIVIL
Unido (a)

¿TRABAJA USTED ACTUALMENTE?
Si

SI TRABAJA, TIPO DE TRABAJO
Comerciante o micro-empresario

SI ES OTRO, ESPECIFIQUE

SI NO TRABAJA, ¿CUÁL ES SU CONDICIÓN?

SI ES OTRO, ESPECIFIQUE

¿QUIÉN O QUIÉNES APORTAN LOS PRINCIPALES INGRESOS DE ESTE HOGAR?

a) La misma persona encuestada ✓
b) Padre
c) Madre
d) Hijo (a)
e) Pareja
f) Amigo/a que reside en la casa
g) Otro familiar que reside en la casa
h) Familiares residentes en el exterior
i) Programas sociales del gobierno
j) Otro

SI LA PERSONA QUE APORTA MÁS INGRESOS AL HOGAR ES DIFERENTE A LA ENTREVISTADA, ¿CUÁL ES SU OCUPACIÓN?

a) Agricultor o ganadero
b) Comerciante o micro-empresario
c) Empleado u obrero del gobierno central o municipal
d) Empleado u obrero de empresas privadas
e) Empleador o patrón (jefe de empresa)
f) No profesional que trabaja por cuenta propia
g) Profesional o técnico que trabaja por cuenta propia
h) Servicio doméstico
i) Trabajado(a) para un familiar o no familiar sin salario
j) Otro

¿APROXIMADAMENTE CUÁNTO ES EL GASTO MENSUAL DE SU HOGAR? (RD$)
10,000 a 15,000

NIVEL EDUCATIVO
Secundario o medio

NACIONALIDAD
Dominicano/a

¿CUÁNTOS AÑOS TIENE VIVIENDO EN LA COMUNIDAD?
Entre 11 y 15

SIN INCLUIR A USTED, LISTA DE PERSONAS QUE FORMAN PARTE DEL HOGAR:

Parentesco	Sexo	Edad
Hijo/a		21
Hijo/a	Femenino	19
Otro	Femenino	45

AGUA, SANEAMIENTO Y SALUD

¿CÓMO OBTIENE EL AGUA QUE CONSUME PARA TOMAR Y COCINAR?

a) Botellones ✓
b) Camión tanque
c) Llave de otra vivienda
d) Llave en la vivienda
e) Lluvia
f) Pozo propio
g) Pozo público
h) Río o arroyo
i) Otro

¿CÓMO OBTIENE EL AGUA QUE CONSUME PARA TOMAR Y COCINAR?

a) Botellones
b) Camión tanque
c) Cisterna
d) Llave de otra vivienda
e) Llave en la vivienda ✓
f) Llave pública
g) Lluvia
h) Pozo propio
i) Pozo público
j) Río o arroyo
k) Otro

¿QUÉ TIPO DE SERVICIO SANITARIO TIENE ESTE HOGAR?

Inodoro

¿LOS RESIDUOS DEL SERVICIO SANITARIO TERMINAN EN?

Pozo séptico

¿CÓMO SE DESHACEN DE LA BASURA?

La recoge el ayuntamiento

¿DÓNDE ACUDE CUANDO SE ENFERMA USTED O ALGÚN MIEMBRO DE LA FAMILIA?

Hospital público

¿A QUÉ DISTANCIA SE ENCUENTRA EL CENTRO DE SALUD MÁS CERCANO?

Un (1) kilómetro o menos

¿A QUÉ DISTANCIA SE ENCUENTRA EL CENTRO DE SALUD MÁS CERCANO?

a) Chikungunya
b) Cólera
c) Covid-19
d) Dengue
e) Diabetes
f) Enfermedad cardiovascular
g) Enfermedad de la piel
h) Enfermedad gastrointestinal
i) Enfermedad respiratoria aguda
j) Leptospirosis
k) Parasitismo
l) Piquiña o escabiosis
m) Presión sanguínea
n) Tumores cancerígenos
o) Otro

Tienen seguro médico en la familia:

Si

Tipo de seguro:

Privado personal (pagado completamente por el entrevistado)

SITUACIÓN AMBIENTAL Y SOCIAL

¿CUÁLES DE LAS SIGUIENTES FUENTES DE CONTAMINACIÓN AFECTAN A SU HOGAR?

a) Acumulación de basura
b) Aguas estancadas ✓
c) Bomba de gasolina
d) Cañada con basura o agua contaminada
e) Desechos o residuos de fábrica, taller, hospital
f) Envasadora de gas
g) Fábrica de productos químicos
h) Humo o gases de fábrica
i) Música alta de bares, colmados o vecinos
j) Pocilga o granja
k) Polvo por calles o carreteras sin pavimentar
l) Quema de Basura
m) Ruido de vehículos y motores
n) Ruidos de fábrica o taller
o) Ruidos y/o humos de planta eléctrica
p) Vertederos cerca de viviendas
q) Otro

¿CUÁLES DE LAS SIGUIENTES AMENAZAS AFECTAN A SU HOGAR?

a) Ciclones
b) Derrumbes o deslizamiento de tierra
c) Desprendimiento de rocas Hundimiento de tierra
d) Incendios forestales
e) Inundaciones ✓
f) Lluvias torrenciales ✓
g) Sequía
h) Terremotos
i) Tornados
j) Otro

CUÁLES CREE USTED QUE SON LAS NECESIDADES MÁS SENTIDAS EN SU COMUNIDAD:

a) Oportunidades de empleo ✓
b) Servicio de agua
c) Energía eléctrica
d) Acceso a servicios hospitalarios ✓
e) Acceso a servicios educativos y formación técnica ✓
f) Otro

CUÁLES CREE USTED QUE SON LOS PROBLEMAS QUE ACTUALMENTE AFECTAN MÁS A SU COMUNIDAD:

a) Delincuencia
b) Relaciones conflictivas con extranjeros
c) Drogadicción
d) Alcoholismo ✓
e) Embarazo de adolescentes
f) Otro

PERCEPCIÓN DEL PROYECTO

¿CONOCE QUÉ SON LAS ENERGÍAS RENOVABLES?

Si

¿SABES SOBRE EL PROYECTO QUE SE LLEVARÁ A CABO EN LOS TERRENOS CERCANOS A TU COMUNIDAD?

No

SI CONOCES EL PROYECTO, ¿PUEDES COMPARTIR QUÉ INFORMACIÓN TIENES HASTA EL MOMENTO?

¿EL TERRENO DEL PROYECTO ES UTILIZADO POR MORADORES DE ESTA COMUNIDAD?

No

¿EXISTEN ASPECTOS DE LA COMUNIDAD O EL VECINDARIO VALORAN Y ESPERAN QUE NO CAMBIEN DEBIDO AL PROYECTO?

Si

¿CONOCE QUÉ SON LAS ENERGÍAS RENOVABLES?

a) Mejora de la infraestructura local	
b) Creación de empleos	
c) Mejora en la calidad de vida	✓
d) Oportunidades de comercio o negocios locales	
e) Que ese terreno no sea usado como punto de droga	
f) Que ese terreno no sea usado para facilitar la huida de delincuentes	✓
g) Otro:	

¿TIENES ALGUNA PREOCUPACIÓN O INQUIETUD EN RELACIÓN CON EL DESARROLLO DEL PROYECTO?

No

¿ESTARÍAS INTERESADO/A EN PARTICIPAR EN REUNIONES RELACIONADAS CON EL DESARROLLO DEL PROYECTO?

No

¿CÓMO PREFERIRÍAS RECIBIR INFORMACIÓN SOBRE EL PROYECTO Y SUS AVANCES?

a) Reuniones comunitarias	✓
b) Folletos informativos	
c) Redes sociales	
d) Otro	

¿CREES QUE EL PROYECTO TENDRÁ IMPACTO AMBIENTAL EN ESTA ZONA?

No

¿CÓMO CALIFICARÍAS ESTE IMPACTO?

¿TIENES ALGUNA HABILIDAD O EXPERIENCIA QUE CREES QUE PODRÍA SER BENEFICIOSA PARA LA COMUNIDAD EN RELACIÓN CON ESTE PROYECTO?

Si

CON LA INFORMACIÓN QUE TIENE SOBRE ESTE PROYECTO, USTED:

Esta de acuerdo con su ejecución

Nombre y Apellido: Carlos martes
Número telefónico: 8293823251
Zona: Cabrera
Provincia: María Trinidad Sánchez

Municipio: Cabrera
Sección: Cabrera (Zona urbana)
Otra Zona:

DATOS DEMOGRÁFICOS

EDAD
30

RANGO DE EDAD
30 a 39

SEXO
Masculino

ESTADO CIVIL
Separado (a) de unión libre

¿TRABAJA USTED ACTUALMENTE?
Si

SI TRABAJA, TIPO DE TRABAJO
Comerciante o micro-empresario

SI ES OTRO, ESPECIFIQUE

SI NO TRABAJA, ¿CUÁL ES SU CONDICIÓN?

SI ES OTRO, ESPECIFIQUE

¿QUIÉN O QUIÉNES APORTAN LOS PRINCIPALES INGRESOS DE ESTE HOGAR?

a) La misma persona encuestada ✓
b) Padre
c) Madre
d) Hijo (a)
e) Pareja
f) Amigo/a que reside en la casa
g) Otro familiar que reside en la casa
h) Familiares residentes en el exterior
i) Programas sociales del gobierno
j) Otro

SI LA PERSONA QUE APORTA MÁS INGRESOS AL HOGAR ES DIFERENTE A LA ENTREVISTADA, ¿CUÁL ES SU OCUPACIÓN?

a) Agricultor o ganadero
b) Comerciante o micro-empresario
c) Empleado u obrero del gobierno central o municipal
d) Empleado u obrero de empresas privadas
e) Empleador o patrón (jefe de empresa)
f) No profesional que trabaja por cuenta propia
g) Profesional o técnico que trabaja por cuenta propia
h) Servicio doméstico
i) Trabajado(a) para un familiar o no familiar sin salario
j) Otro

¿APROXIMADAMENTE CUÁNTO ES EL GASTO MENSUAL DE SU HOGAR? (RD$)
10,000 a 15,000

NIVEL EDUCATIVO
Secundario o medio

NACIONALIDAD
Dominicano/a

¿CUÁNTOS AÑOS TIENE VIVIENDO EN LA COMUNIDAD?
Entre 11 y 15

SIN INCLUIR A USTED, LISTA DE PERSONAS QUE FORMAN PARTE DEL HOGAR:

Parentesco	Sexo	Edad
Hermano/a	Masculino	26
Abuelo/a	Femenino	75
Hijo/a	Femenino	32

AGUA, SANEAMIENTO Y SALUD

¿CÓMO OBTIENE EL AGUA QUE CONSUME PARA TOMAR Y COCINAR?

a) Botellones ✓
b) Camión tanque
c) Llave de otra vivienda
d) Llave en la vivienda
e) Lluvia
f) Pozo propio
g) Pozo público
h) Río o arroyo
i) Otro

¿CÓMO OBTIENE EL AGUA QUE CONSUME PARA TOMAR Y COCINAR?

a) Botellones
b) Camión tanque
c) Cisterna
d) Llave de otra vivienda
e) Llave en la vivienda ✓
f) Llave pública
g) Lluvia
h) Pozo propio
i) Pozo público
j) Río o arroyo
k) Otro

¿QUÉ TIPO DE SERVICIO SANITARIO TIENE ESTE HOGAR?

Inodoro

¿LOS RESIDUOS DEL SERVICIO SANITARIO TERMINAN EN?

Pozo séptico

¿CÓMO SE DESHACEN DE LA BASURA?

La recoge el ayuntamiento

¿DÓNDE ACUDE CUANDO SE ENFERMA USTED O ALGÚN MIEMBRO DE LA FAMILIA?

Hospital público

¿A QUÉ DISTANCIA SE ENCUENTRA EL CENTRO DE SALUD MÁS CERCANO?

Un (1) kilómetro o menos

¿A QUÉ DISTANCIA SE ENCUENTRA EL CENTRO DE SALUD MÁS CERCANO?

a) Chikungunya
b) Cólera
c) Covid-19
d) Dengue
e) Diabetes
f) Enfermedad cardiovascular
g) Enfermedad de la piel
h) Enfermedad gastrointestinal
i) Enfermedad respiratoria aguda
j) Leptospirosis
k) Parasitismo
l) Piquiña o escabiosis
m) Presión sanguínea ✓
n) Tumores cancerígenos
o) Otro

Tienen seguro médico en la familia:

Si

Tipo de seguro:

Privado personal (pagado completamente por el entrevistado)

SITUACIÓN AMBIENTAL Y SOCIAL

¿CUÁLES DE LAS SIGUIENTES FUENTES DE CONTAMINACIÓN AFECTAN A SU HOGAR?

a) Acumulación de basura
b) Aguas estancadas ✓
c) Bomba de gasolina
d) Cañada con basura o agua contaminada
e) Desechos o residuos de fábrica, taller, hospital
f) Envasadora de gas
g) Fábrica de productos químicos
h) Humo o gases de fábrica
i) Música alta de bares, colmados o vecinos
j) Pocilga o granja
k) Polvo por calles o carreteras sin pavimentar
l) Quema de Basura
m) Ruido de vehículos y motores ✓
n) Ruidos de fábrica o taller
o) Ruidos y/o humos de planta eléctrica
p) Vertederos cerca de viviendas
q) Otro

¿CUÁLES DE LAS SIGUIENTES AMENAZAS AFECTAN A SU HOGAR?

a) Ciclones
b) Derrumbes o deslizamiento de tierra
c) Desprendimiento de rocas Hundimiento de tierra
d) Incendios forestales
e) Inundaciones
f) Lluvias torrenciales ✓
g) Sequía
h) Terremotos
i) Tornados
j) Otro

CUÁLES CREE USTED QUE SON LAS NECESIDADES MÁS SENTIDAS EN SU COMUNIDAD:

a) Oportunidades de empleo
b) Servicio de agua
c) Energía eléctrica
d) Acceso a servicios hospitalarios ✓
e) Acceso a servicios educativos y formación técnica ✓
f) Otro

CUÁLES CREE USTED QUE SON LOS PROBLEMAS QUE ACTUALMENTE AFECTAN MÁS A SU COMUNIDAD:

a) Delincuencia
b) Relaciones conflictivas con extranjeros
c) Drogadicción
d) Alcoholismo ✓
e) Embarazo de adolescentes
f) Otro

PERCEPCIÓN DEL PROYECTO

¿CONOCE QUÉ SON LAS ENERGÍAS RENOVABLES?

No

¿SABES SOBRE EL PROYECTO QUE SE LLEVARÁ A CABO EN LOS TERRENOS CERCANOS A TU COMUNIDAD?

No

SI CONOCES EL PROYECTO, ¿PUEDES COMPARTIR QUÉ INFORMACIÓN TIENES HASTA EL MOMENTO?

¿EL TERRENO DEL PROYECTO ES UTILIZADO POR MORADORES DE ESTA COMUNIDAD?

No

¿EXISTEN ASPECTOS DE LA COMUNIDAD O EL VECINDARIO VALORAN Y ESPERAN QUE NO CAMBIEN DEBIDO AL PROYECTO?

No

¿CONOCE QUÉ SON LAS ENERGÍAS RENOVABLES?

a) Mejora de la infraestructura local

b) Creación de empleos

c) Mejora en la calidad de vida ✓

d) Oportunidades de comercio o negocios locales

e) Que ese terreno no sea usado como punto de droga

f) Que ese terreno no sea usado para facilitar la huida de delincuentes

g) Otro:

¿TIENES ALGUNA PREOCUPACIÓN O INQUIETUD EN RELACIÓN CON EL DESARROLLO DEL PROYECTO?

No

¿ESTARÍAS INTERESADO/A EN PARTICIPAR EN REUNIONES RELACIONADAS CON EL DESARROLLO DEL PROYECTO?

Si

¿CÓMO PREFERIRÍAS RECIBIR INFORMACIÓN SOBRE EL PROYECTO Y SUS AVANCES?

a) Reuniones comunitarias ✓

b) Folletos informativos

c) Redes sociales

d) Otro

¿CREES QUE EL PROYECTO TENDRÁ IMPACTO AMBIENTAL EN ESTA ZONA?

No

¿CÓMO CALIFICARÍAS ESTE IMPACTO?

¿TIENES ALGUNA HABILIDAD O EXPERIENCIA QUE CREES QUE PODRÍA SER BENEFICIOSA PARA LA COMUNIDAD EN RELACIÓN CON ESTE PROYECTO?

No

CON LA INFORMACIÓN QUE TIENE SOBRE ESTE PROYECTO, USTED:

Esta de acuerdo con su ejecución

Nombre y Apellido: Maria Sanchez
Número telefónico: 8293601445
Zona: Cabrera
Provincia: María Trinidad Sánchez

Municipio: Cabrera
Sección: Cabrera (Zona urbana)
Otra Zona:

DATOS DEMOGRÁFICOS

EDAD
36

RANGO DE EDAD
30 a 39

SEXO
Femenino

ESTADO CIVIL
Unido (a)

¿TRABAJA USTED ACTUALMENTE?
Si

SI TRABAJA, TIPO DE TRABAJO
Empleado u obrero de empresas privadas

SI ES OTRO, ESPECIFIQUE

SI NO TRABAJA, ¿CUÁL ES SU CONDICIÓN?

SI ES OTRO, ESPECIFIQUE

¿QUIÉN O QUIÉNES APORTAN LOS PRINCIPALES INGRESOS DE ESTE HOGAR?

- a) La misma persona encuestada ✓
- b) Padre
- c) Madre
- d) Hijo (a)
- e) Pareja ✓
- f) Amigo/a que reside en la casa
- g) Otro familiar que reside en la casa
- h) Familiares residentes en el exterior
- i) Programas sociales del gobierno
- j) Otro

SI LA PERSONA QUE APORTA MÁS INGRESOS AL HOGAR ES DIFERENTE A LA ENTREVISTADA, ¿CUÁL ES SU OCUPACIÓN?

- a) Agricultor o ganadero
- b) Comerciante o micro-empresario
- c) Empleado u obrero del gobierno central o municipal
- d) Empleado u obrero de empresas privadas ✓
- e) Empleador o patrón (jefe de empresa)
- f) No profesional que trabaja por cuenta propia
- g) Profesional o técnico que trabaja por cuenta propia
- h) Servicio doméstico
- i) Trabajado(a) para un familiar o no familiar sin salario
- j) Otro

¿APROXIMADAMENTE CUÁNTO ES EL GASTO MENSUAL DE SU HOGAR? (RD$)
15,001 a 20,000

NIVEL EDUCATIVO
Secundario o medio

NACIONALIDAD
Dominicano/a

¿CUÁNTOS AÑOS TIENE VIVIENDO EN LA COMUNIDAD?
Entre 11 y 15

SIN INCLUIR A USTED, LISTA DE PERSONAS QUE FORMAN PARTE DEL HOGAR:

Parentesco	Sexo	Edad
Hijo/a	Femenino	5
Otro	Masculino	40

AGUA, SANEAMIENTO Y SALUD

¿CÓMO OBTIENE EL AGUA QUE CONSUME PARA TOMAR Y COCINAR?

a) Botellones ✓
b) Camión tanque
c) Llave de otra vivienda
d) Llave en la vivienda
e) Lluvia
f) Pozo propio
g) Pozo público
h) Río o arroyo
i) Otro

¿CÓMO OBTIENE EL AGUA QUE CONSUME PARA TOMAR Y COCINAR?

a) Botellones
b) Camión tanque
c) Cisterna
d) Llave de otra vivienda
e) Llave en la vivienda ✓
f) Llave pública
g) Lluvia
h) Pozo propio
i) Pozo público
j) Río o arroyo
k) Otro

¿QUÉ TIPO DE SERVICIO SANITARIO TIENE ESTE HOGAR?

Inodoro

¿LOS RESIDUOS DEL SERVICIO SANITARIO TERMINAN EN?

Pozo séptico

¿CÓMO SE DESHACEN DE LA BASURA?

La recoge el ayuntamiento

¿DÓNDE ACUDE CUANDO SE ENFERMA USTED O ALGÚN MIEMBRO DE LA FAMILIA?

Hospital público

¿A QUÉ DISTANCIA SE ENCUENTRA EL CENTRO DE SALUD MÁS CERCANO?

Un (1) kilómetro o menos

¿A QUÉ DISTANCIA SE ENCUENTRA EL CENTRO DE SALUD MÁS CERCANO?

a) Chikungunya
b) Cólera
c) Covid-19
d) Dengue
e) Diabetes
f) Enfermedad cardiovascular
g) Enfermedad de la piel
h) Enfermedad gastrointestinal
i) Enfermedad respiratoria aguda
j) Leptospirosis
k) Parasitismo
l) Piquiña o escabiosis
m) Presión sanguínea
n) Tumores cancerígenos
o) Otro

Tienen seguro médico en la familia:

Si

Tipo de seguro:

Privado personal (pagado completamente por el entrevistado)

SITUACIÓN AMBIENTAL Y SOCIAL

¿CUÁLES DE LAS SIGUIENTES FUENTES DE CONTAMINACIÓN AFECTAN A SU HOGAR?

a) Acumulación de basura
b) Aguas estancadas ✓
c) Bomba de gasolina
d) Cañada con basura o agua contaminada
e) Desechos o residuos de fábrica, taller, hospital
f) Envasadora de gas
g) Fábrica de productos químicos
h) Humo o gases de fábrica
i) Música alta de bares, colmados o vecinos
j) Pocilga o granja
k) Polvo por calles o carreteras sin pavimentar
l) Quema de Basura
m) Ruido de vehículos y motores ✓
n) Ruidos de fábrica o taller
o) Ruidos y/o humos de planta eléctrica
p) Vertederos cerca de viviendas
q) Otro

¿CUÁLES DE LAS SIGUIENTES AMENAZAS AFECTAN A SU HOGAR?

a) Ciclones
b) Derrumbes o deslizamiento de tierra
c) Desprendimiento de rocas Hundimiento de tierra
d) Incendios forestales
e) Inundaciones ✓
f) Lluvias torrenciales
g) Sequía
h) Terremotos
i) Tornados
j) Otro

CUÁLES CREE USTED QUE SON LAS NECESIDADES MÁS SENTIDAS EN SU COMUNIDAD:

a) Oportunidades de empleo
b) Servicio de agua
c) Energía eléctrica
d) Acceso a servicios hospitalarios ✓
e) Acceso a servicios educativos y formación técnica ✓
f) Otro

CUÁLES CREE USTED QUE SON LOS PROBLEMAS QUE ACTUALMENTE AFECTAN MÁS A SU COMUNIDAD:

a) Delincuencia
b) Relaciones conflictivas con extranjeros
c) Drogadicción
d) Alcoholismo ✓
e) Embarazo de adolescentes
f) Otro

PERCEPCIÓN DEL PROYECTO

¿CONOCE QUÉ SON LAS ENERGÍAS RENOVABLES?

Si

¿SABES SOBRE EL PROYECTO QUE SE LLEVARÁ A CABO EN LOS TERRENOS CERCANOS A TU COMUNIDAD?

No

SI CONOCES EL PROYECTO, ¿PUEDES COMPARTIR QUÉ INFORMACIÓN TIENES HASTA EL MOMENTO?

¿EL TERRENO DEL PROYECTO ES UTILIZADO POR MORADORES DE ESTA COMUNIDAD?

No

¿EXISTEN ASPECTOS DE LA COMUNIDAD O EL VECINDARIO VALORAN Y ESPERAN QUE NO CAMBIEN DEBIDO AL PROYECTO?

No

¿CONOCE QUÉ SON LAS ENERGÍAS RENOVABLES?

a) Mejora de la infraestructura local

b) Creación de empleos

c) Mejora en la calidad de vida ✓

d) Oportunidades de comercio o negocios locales

e) Que ese terreno no sea usado como punto de droga

f) Que ese terreno no sea usado para facilitar la huida de delincuentes

g) Otro:

¿TIENES ALGUNA PREOCUPACIÓN O INQUIETUD EN RELACIÓN CON EL DESARROLLO DEL PROYECTO?

No

¿ESTARÍAS INTERESADO/A EN PARTICIPAR EN REUNIONES RELACIONADAS CON EL DESARROLLO DEL PROYECTO?

No

¿CÓMO PREFERIRÍAS RECIBIR INFORMACIÓN SOBRE EL PROYECTO Y SUS AVANCES?

a) Reuniones comunitarias ✓

b) Folletos informativos

c) Redes sociales

d) Otro

¿CREES QUE EL PROYECTO TENDRÁ IMPACTO AMBIENTAL EN ESTA ZONA?

No

¿CÓMO CALIFICARÍAS ESTE IMPACTO?

¿TIENES ALGUNA HABILIDAD O EXPERIENCIA QUE CREES QUE PODRÍA SER BENEFICIOSA PARA LA COMUNIDAD EN RELACIÓN CON ESTE PROYECTO?

No

CON LA INFORMACIÓN QUE TIENE SOBRE ESTE PROYECTO, USTED:

Esta de acuerdo con su ejecución

Nombre y Apellido: Misael De la Cruz
Número telefónico: 8094920058
Zona: Cabrera
Provincia: María Trinidad Sánchez

Municipio: Cabrera
Sección: Cabrera (Zona urbana)
Otra Zona:

DATOS DEMOGRÁFICOS

EDAD
41

RANGO DE EDAD
40 a 49

SEXO
Masculino

ESTADO CIVIL
Unido (a)

¿TRABAJA USTED ACTUALMENTE?
Si

SI TRABAJA, TIPO DE TRABAJO
Empleado u obrero de empresas privadas

SI ES OTRO, ESPECIFIQUE

SI NO TRABAJA, ¿CUÁL ES SU CONDICIÓN?

SI ES OTRO, ESPECIFIQUE

¿QUIÉN O QUIÉNES APORTAN LOS PRINCIPALES INGRESOS DE ESTE HOGAR?

a) La misma persona encuestada ✓
b) Padre
c) Madre
d) Hijo (a)
e) Pareja
f) Amigo/a que reside en la casa
g) Otro familiar que reside en la casa
h) Familiares residentes en el exterior
i) Programas sociales del gobierno
j) Otro

SI LA PERSONA QUE APORTA MÁS INGRESOS AL HOGAR ES DIFERENTE A LA ENTREVISTADA, ¿CUÁL ES SU OCUPACIÓN?

a) Agricultor o ganadero
b) Comerciante o micro-empresario
c) Empleado u obrero del gobierno central o municipal
d) Empleado u obrero de empresas privadas
e) Empleador o patrón (jefe de empresa)
f) No profesional que trabaja por cuenta propia
g) Profesional o técnico que trabaja por cuenta propia
h) Servicio doméstico
i) Trabajado(a) para un familiar o no familiar sin salario
j) Otro

¿APROXIMADAMENTE CUÁNTO ES EL GASTO MENSUAL DE SU HOGAR? (RD$)
10,000 a 15,000

NIVEL EDUCATIVO
Secundario o medio

NACIONALIDAD
Dominicano/a

¿CUÁNTOS AÑOS TIENE VIVIENDO EN LA COMUNIDAD?
Entre 11 y 15

SIN INCLUIR A USTED, LISTA DE PERSONAS QUE FORMAN PARTE DEL HOGAR:

Parentesco	Sexo	Edad
Hijo/a	Femenino	10
Hijo/a	Masculino	15
Otro	Femenino	30

AGUA, SANEAMIENTO Y SALUD

¿CÓMO OBTIENE EL AGUA QUE CONSUME PARA TOMAR Y COCINAR?

a) Botellones ✓
b) Camión tanque
c) Llave de otra vivienda
d) Llave en la vivienda
e) Lluvia
f) Pozo propio
g) Pozo público
h) Río o arroyo
i) Otro

¿CÓMO OBTIENE EL AGUA QUE CONSUME PARA TOMAR Y COCINAR?

a) Botellones
b) Camión tanque ✓
c) Cisterna
d) Llave de otra vivienda
e) Llave en la vivienda
f) Llave pública
g) Lluvia
h) Pozo propio
i) Pozo público
j) Río o arroyo
k) Otro

¿QUÉ TIPO DE SERVICIO SANITARIO TIENE ESTE HOGAR?

Inodoro

¿LOS RESIDUOS DEL SERVICIO SANITARIO TERMINAN EN?

Pozo séptico

¿CÓMO SE DESHACEN DE LA BASURA?

La recoge el ayuntamiento

¿DÓNDE ACUDE CUANDO SE ENFERMA USTED O ALGÚN MIEMBRO DE LA FAMILIA?

Hospital público

¿A QUÉ DISTANCIA SE ENCUENTRA EL CENTRO DE SALUD MÁS CERCANO?

Un (1) kilómetro o menos

¿A QUÉ DISTANCIA SE ENCUENTRA EL CENTRO DE SALUD MÁS CERCANO?

a) Chikungunya
b) Cólera
c) Covid-19
d) Dengue
e) Diabetes
f) Enfermedad cardiovascular
g) Enfermedad de la piel
h) Enfermedad gastrointestinal
i) Enfermedad respiratoria aguda
j) Leptospirosis
k) Parasitismo
l) Piquiña o escabiosis
m) Presión sanguínea ✓
n) Tumores cancerígenos
o) Otro

Tienen seguro médico en la familia:

Si

Tipo de seguro:

Subsidiado (Senasa pagado totalmente por el gobierno)

SITUACIÓN AMBIENTAL Y SOCIAL

¿CUÁLES DE LAS SIGUIENTES FUENTES DE CONTAMINACIÓN AFECTAN A SU HOGAR?

a) Acumulación de basura
b) Aguas estancadas ✓
c) Bomba de gasolina
d) Cañada con basura o agua contaminada
e) Desechos o residuos de fábrica, taller, hospital
f) Envasadora de gas
g) Fábrica de productos químicos
h) Humo o gases de fábrica
i) Música alta de bares, colmados o vecinos
j) Pocilga o granja
k) Polvo por calles o carreteras sin pavimentar ✓
l) Quema de Basura
m) Ruido de vehículos y motores
n) Ruidos de fábrica o taller
o) Ruidos y/o humos de planta eléctrica
p) Vertederos cerca de viviendas
q) Otro

¿CUÁLES DE LAS SIGUIENTES AMENAZAS AFECTAN A SU HOGAR?

a) Ciclones
b) Derrumbes o deslizamiento de tierra
c) Desprendimiento de rocas Hundimiento de tierra
d) Incendios forestales
e) Inundaciones ✓
f) Lluvias torrenciales
g) Sequía
h) Terremotos
i) Tornados
j) Otro

CUÁLES CREE USTED QUE SON LAS NECESIDADES MÁS SENTIDAS EN SU COMUNIDAD:

a) Oportunidades de empleo ✓
b) Servicio de agua
c) Energía eléctrica
d) Acceso a servicios hospitalarios
e) Acceso a servicios educativos y formación técnica ✓
f) Otro

CUÁLES CREE USTED QUE SON LOS PROBLEMAS QUE ACTUALMENTE AFECTAN MÁS A SU COMUNIDAD:

a) Delincuencia
b) Relaciones conflictivas con extranjeros
c) Drogadicción
d) Alcoholismo ✓
e) Embarazo de adolescentes
f) Otro

PERCEPCIÓN DEL PROYECTO

¿CONOCE QUÉ SON LAS ENERGÍAS RENOVABLES?

Si

¿SABES SOBRE EL PROYECTO QUE SE LLEVARÁ A CABO EN LOS TERRENOS CERCANOS A TU COMUNIDAD?

No

SI CONOCES EL PROYECTO, ¿PUEDES COMPARTIR QUÉ INFORMACIÓN TIENES HASTA EL MOMENTO?

¿EL TERRENO DEL PROYECTO ES UTILIZADO POR MORADORES DE ESTA COMUNIDAD?

No

¿EXISTEN ASPECTOS DE LA COMUNIDAD O EL VECINDARIO VALORAN Y ESPERAN QUE NO CAMBIEN DEBIDO AL PROYECTO?

No

¿CONOCE QUÉ SON LAS ENERGÍAS RENOVABLES?

a) Mejora de la infraestructura local

b) Creación de empleos

c) Mejora en la calidad de vida ✓

d) Oportunidades de comercio o negocios locales

e) Que ese terreno no sea usado como punto de droga

f) Que ese terreno no sea usado para facilitar la huida de delincuentes

g) Otro:

¿TIENES ALGUNA PREOCUPACIÓN O INQUIETUD EN RELACIÓN CON EL DESARROLLO DEL PROYECTO?

No

¿ESTARÍAS INTERESADO/A EN PARTICIPAR EN REUNIONES RELACIONADAS CON EL DESARROLLO DEL PROYECTO?

No

¿CÓMO PREFERIRÍAS RECIBIR INFORMACIÓN SOBRE EL PROYECTO Y SUS AVANCES?

a) Reuniones comunitarias ✓

b) Folletos informativos

c) Redes sociales

d) Otro

¿CREES QUE EL PROYECTO TENDRÁ IMPACTO AMBIENTAL EN ESTA ZONA?

No

¿CÓMO CALIFICARÍAS ESTE IMPACTO?

¿TIENES ALGUNA HABILIDAD O EXPERIENCIA QUE CREES QUE PODRÍA SER BENEFICIOSA PARA LA COMUNIDAD EN RELACIÓN CON ESTE PROYECTO?

No

CON LA INFORMACIÓN QUE TIENE SOBRE ESTE PROYECTO, USTED:

Esta de acuerdo con su ejecución

Nombre y Apellido: Manuel paredes
Número telefónico: 8092251478
Zona: Cabrera
Provincia: María Trinidad Sánchez

Municipio: Cabrera
Sección: Cabrera (Zona urbana)
Otra Zona:

DATOS DEMOGRÁFICOS

EDAD
56

RANGO DE EDAD
50 a 59

SEXO
Masculino

ESTADO CIVIL
Unido (a)

¿TRABAJA USTED ACTUALMENTE?
Si

SI TRABAJA, TIPO DE TRABAJO
Empleado u obrero de empresas privadas

SI ES OTRO, ESPECIFIQUE

SI NO TRABAJA, ¿CUÁL ES SU CONDICIÓN?

SI ES OTRO, ESPECIFIQUE

¿QUIÉN O QUIÉNES APORTAN LOS PRINCIPALES INGRESOS DE ESTE HOGAR?

a) La misma persona encuestada ✓
b) Padre
c) Madre
d) Hijo (a)
e) Pareja
f) Amigo/a que reside en la casa
g) Otro familiar que reside en la casa
h) Familiares residentes en el exterior
i) Programas sociales del gobierno
j) Otro

SI LA PERSONA QUE APORTA MÁS INGRESOS AL HOGAR ES DIFERENTE A LA ENTREVISTADA, ¿CUÁL ES SU OCUPACIÓN?

a) Agricultor o ganadero
b) Comerciante o micro-empresario
c) Empleado u obrero del gobierno central o municipal
d) Empleado u obrero de empresas privadas
e) Empleador o patrón (jefe de empresa)
f) No profesional que trabaja por cuenta propia
g) Profesional o técnico que trabaja por cuenta propia
h) Servicio doméstico
i) Trabajado(a) para un familiar o no familiar sin salario
j) Otro

¿APROXIMADAMENTE CUÁNTO ES EL GASTO MENSUAL DE SU HOGAR? (RD$)
10,000 a 15,000

NIVEL EDUCATIVO
Secundario o medio

NACIONALIDAD
Dominicano/a

¿CUÁNTOS AÑOS TIENE VIVIENDO EN LA COMUNIDAD?
Mas de 15

SIN INCLUIR A USTED, LISTA DE PERSONAS QUE FORMAN PARTE DEL HOGAR:

Parentesco	Sexo	Edad

AGUA, SANEAMIENTO Y SALUD

¿CÓMO OBTIENE EL AGUA QUE CONSUME PARA TOMAR Y COCINAR?

a) Botellones ✓
b) Camión tanque ✓
c) Llave de otra vivienda
d) Llave en la vivienda
e) Lluvia
f) Pozo propio
g) Pozo público
h) Río o arroyo
i) Otro

¿CÓMO OBTIENE EL AGUA QUE CONSUME PARA TOMAR Y COCINAR?

a) Botellones
b) Camión tanque
c) Cisterna
d) Llave de otra vivienda
e) Llave en la vivienda ✓
f) Llave pública
g) Lluvia
h) Pozo propio
i) Pozo público
j) Río o arroyo
k) Otro

¿QUÉ TIPO DE SERVICIO SANITARIO TIENE ESTE HOGAR?

Inodoro

¿LOS RESIDUOS DEL SERVICIO SANITARIO TERMINAN EN?

Pozo séptico

¿CÓMO SE DESHACEN DE LA BASURA?

La recoge el ayuntamiento

¿DÓNDE ACUDE CUANDO SE ENFERMA USTED O ALGÚN MIEMBRO DE LA FAMILIA?

Hospital público

¿A QUÉ DISTANCIA SE ENCUENTRA EL CENTRO DE SALUD MÁS CERCANO?

Un (1) kilómetro o menos

¿A QUÉ DISTANCIA SE ENCUENTRA EL CENTRO DE SALUD MÁS CERCANO?

a) Chikungunya
b) Cólera
c) Covid-19
d) Dengue
e) Diabetes
f) Enfermedad cardiovascular
g) Enfermedad de la piel
h) Enfermedad gastrointestinal
i) Enfermedad respiratoria aguda
j) Leptospirosis
k) Parasitismo
l) Piquiña o escabiosis
m) Presión sanguínea
n) Tumores cancerígenos
o) Otro

Tienen seguro médico en la familia:

Si

Tipo de seguro:

Privado personal (pagado completamente por el entrevistado)

SITUACIÓN AMBIENTAL Y SOCIAL

¿CUÁLES DE LAS SIGUIENTES FUENTES DE CONTAMINACIÓN AFECTAN A SU HOGAR?

a) Acumulación de basura
b) Aguas estancadas ✓
c) Bomba de gasolina
d) Cañada con basura o agua contaminada
e) Desechos o residuos de fábrica, taller, hospital
f) Envasadora de gas
g) Fábrica de productos químicos
h) Humo o gases de fábrica
i) Música alta de bares, colmados o vecinos
j) Pocilga o granja
k) Polvo por calles o carreteras sin pavimentar
l) Quema de Basura
m) Ruido de vehículos y motores ✓
n) Ruidos de fábrica o taller
o) Ruidos y/o humos de planta eléctrica
p) Vertederos cerca de viviendas
q) Otro

¿CUÁLES DE LAS SIGUIENTES AMENAZAS AFECTAN A SU HOGAR?

a) Ciclones
b) Derrumbes o deslizamiento de tierra
c) Desprendimiento de rocas Hundimiento de tierra
d) Incendios forestales
e) Inundaciones
f) Lluvias torrenciales ✓
g) Sequía
h) Terremotos
i) Tornados
j) Otro

CUÁLES CREE USTED QUE SON LAS NECESIDADES MÁS SENTIDAS EN SU COMUNIDAD:

a) Oportunidades de empleo
b) Servicio de agua
c) Energía eléctrica
d) Acceso a servicios hospitalarios ✓
e) Acceso a servicios educativos y formación técnica ✓
f) Otro

CUÁLES CREE USTED QUE SON LOS PROBLEMAS QUE ACTUALMENTE AFECTAN MÁS A SU COMUNIDAD:

a) Delincuencia
b) Relaciones conflictivas con extranjeros
c) Drogadicción
d) Alcoholismo ✓
e) Embarazo de adolescentes ✓
f) Otro

PERCEPCIÓN DEL PROYECTO

¿CONOCE QUÉ SON LAS ENERGÍAS RENOVABLES?

Si

¿SABES SOBRE EL PROYECTO QUE SE LLEVARÁ A CABO EN LOS TERRENOS CERCANOS A TU COMUNIDAD?

No

SI CONOCES EL PROYECTO, ¿PUEDES COMPARTIR QUÉ INFORMACIÓN TIENES HASTA EL MOMENTO?

¿EL TERRENO DEL PROYECTO ES UTILIZADO POR MORADORES DE ESTA COMUNIDAD?

No

¿EXISTEN ASPECTOS DE LA COMUNIDAD O EL VECINDARIO VALORAN Y ESPERAN QUE NO CAMBIEN DEBIDO AL PROYECTO?

No

¿CONOCE QUÉ SON LAS ENERGÍAS RENOVABLES?

a) Mejora de la infraestructura local ✓
b) Creación de empleos
c) Mejora en la calidad de vida ✓
d) Oportunidades de comercio o negocios locales
e) Que ese terreno no sea usado como punto de droga
f) Que ese terreno no sea usado para facilitar la huida de delincuentes
g) Otro:

¿TIENES ALGUNA PREOCUPACIÓN O INQUIETUD EN RELACIÓN CON EL DESARROLLO DEL PROYECTO?

No

¿ESTARÍAS INTERESADO/A EN PARTICIPAR EN REUNIONES RELACIONADAS CON EL DESARROLLO DEL PROYECTO?

No

¿CÓMO PREFERIRÍAS RECIBIR INFORMACIÓN SOBRE EL PROYECTO Y SUS AVANCES?

a) Reuniones comunitarias ✓
b) Folletos informativos
c) Redes sociales
d) Otro

¿CREES QUE EL PROYECTO TENDRÁ IMPACTO AMBIENTAL EN ESTA ZONA?

No

¿CÓMO CALIFICARÍAS ESTE IMPACTO?

¿TIENES ALGUNA HABILIDAD O EXPERIENCIA QUE CREES QUE PODRÍA SER BENEFICIOSA PARA LA COMUNIDAD EN RELACIÓN CON ESTE PROYECTO?

No

CON LA INFORMACIÓN QUE TIENE SOBRE ESTE PROYECTO, USTED:

Esta de acuerdo con su ejecución

Nombre y Apellido: Antonio Zapata
Número telefónico: 8494535776
Zona: Cabrera
Provincia: María Trinidad Sánchez

Municipio: Cabrera
Sección: Cabrera (Zona urbana)
Otra Zona:

DATOS DEMOGRÁFICOS

EDAD
68

RANGO DE EDAD
60 o más

SEXO
Masculino

ESTADO CIVIL
Separado (a) de unión libre

¿TRABAJA USTED ACTUALMENTE?
Si

SI TRABAJA, TIPO DE TRABAJO
Comerciante o micro-empresario

SI ES OTRO, ESPECIFIQUE

SI NO TRABAJA, ¿CUÁL ES SU CONDICIÓN?

SI ES OTRO, ESPECIFIQUE

¿QUIÉN O QUIÉNES APORTAN LOS PRINCIPALES INGRESOS DE ESTE HOGAR?

a) La misma persona encuestada ✓
b) Padre
c) Madre
d) Hijo (a) ✓
e) Pareja
f) Amigo/a que reside en la casa
g) Otro familiar que reside en la casa
h) Familiares residentes en el exterior
i) Programas sociales del gobierno
j) Otro

SI LA PERSONA QUE APORTA MÁS INGRESOS AL HOGAR ES DIFERENTE A LA ENTREVISTADA, ¿CUÁL ES SU OCUPACIÓN?

a) Agricultor o ganadero
b) Comerciante o micro-empresario
c) Empleado u obrero del gobierno central o municipal
d) Empleado u obrero de empresas privadas
e) Empleador o patrón (jefe de empresa)
f) No profesional que trabaja por cuenta propia
g) Profesional o técnico que trabaja por cuenta propia
h) Servicio doméstico
i) Trabajado(a) para un familiar o no familiar sin salario
j) Otro

¿APROXIMADAMENTE CUÁNTO ES EL GASTO MENSUAL DE SU HOGAR? (RD$)
10,000 a 15,000

NIVEL EDUCATIVO
Primario o básico

NACIONALIDAD
Dominicano/a

¿CUÁNTOS AÑOS TIENE VIVIENDO EN LA COMUNIDAD?
Mas de 15

SIN INCLUIR A USTED, LISTA DE PERSONAS QUE FORMAN PARTE DEL HOGAR:

Parentesco	Sexo	Edad

AGUA, SANEAMIENTO Y SALUD

¿CÓMO OBTIENE EL AGUA QUE CONSUME PARA TOMAR Y COCINAR?

a) Botellones ✓
b) Camión tanque
c) Llave de otra vivienda
d) Llave en la vivienda
e) Lluvia
f) Pozo propio
g) Pozo público
h) Río o arroyo
i) Otro

¿CÓMO OBTIENE EL AGUA QUE CONSUME PARA TOMAR Y COCINAR?

a) Botellones
b) Camión tanque
c) Cisterna
d) Llave de otra vivienda
e) Llave en la vivienda ✓
f) Llave pública
g) Lluvia
h) Pozo propio
i) Pozo público
j) Río o arroyo
k) Otro

¿QUÉ TIPO DE SERVICIO SANITARIO TIENE ESTE HOGAR?

Inodoro

¿LOS RESIDUOS DEL SERVICIO SANITARIO TERMINAN EN?

Pozo séptico

¿CÓMO SE DESHACEN DE LA BASURA?

La recoge el ayuntamiento

¿DÓNDE ACUDE CUANDO SE ENFERMA USTED O ALGÚN MIEMBRO DE LA FAMILIA?

Hospital público

¿A QUÉ DISTANCIA SE ENCUENTRA EL CENTRO DE SALUD MÁS CERCANO?

Un (1) kilómetro o menos

¿A QUÉ DISTANCIA SE ENCUENTRA EL CENTRO DE SALUD MÁS CERCANO?

a) Chikungunya
b) Cólera
c) Covid-19
d) Dengue
e) Diabetes
f) Enfermedad cardiovascular
g) Enfermedad de la piel
h) Enfermedad gastrointestinal
i) Enfermedad respiratoria aguda
j) Leptospirosis
k) Parasitismo
l) Piquiña o escabiosis
m) Presión sanguínea ✓
n) Tumores cancerígenos
o) Otro

Tienen seguro médico en la familia:

Si

Tipo de seguro:

Subsidiado (Senasa pagado totalmente por el gobierno)

SITUACIÓN AMBIENTAL Y SOCIAL

¿CUÁLES DE LAS SIGUIENTES FUENTES DE CONTAMINACIÓN AFECTAN A SU HOGAR?

a) Acumulación de basura
b) Aguas estancadas ✓
c) Bomba de gasolina
d) Cañada con basura o agua contaminada
e) Desechos o residuos de fábrica, taller, hospital
f) Envasadora de gas
g) Fábrica de productos químicos
h) Humo o gases de fábrica
i) Música alta de bares, colmados o vecinos
j) Pocilga o granja
k) Polvo por calles o carreteras sin pavimentar
l) Quema de Basura
m) Ruido de vehículos y motores ✓
n) Ruidos de fábrica o taller
o) Ruidos y/o humos de planta eléctrica
p) Vertederos cerca de viviendas
q) Otro

¿CUÁLES DE LAS SIGUIENTES AMENAZAS AFECTAN A SU HOGAR?

a) Ciclones
b) Derrumbes o deslizamiento de tierra
c) Desprendimiento de rocas Hundimiento de tierra
d) Incendios forestales
e) Inundaciones ✓
f) Lluvias torrenciales ✓
g) Sequía
h) Terremotos
i) Tornados
j) Otro

CUÁLES CREE USTED QUE SON LAS NECESIDADES MÁS SENTIDAS EN SU COMUNIDAD:

a) Oportunidades de empleo ✓
b) Servicio de agua
c) Energía eléctrica
d) Acceso a servicios hospitalarios ✓
e) Acceso a servicios educativos y formación técnica ✓
f) Otro

CUÁLES CREE USTED QUE SON LOS PROBLEMAS QUE ACTUALMENTE AFECTAN MÁS A SU COMUNIDAD:

a) Delincuencia
b) Relaciones conflictivas con extranjeros
c) Drogadicción
d) Alcoholismo ✓
e) Embarazo de adolescentes ✓
f) Otro

PERCEPCIÓN DEL PROYECTO

¿CONOCE QUÉ SON LAS ENERGÍAS RENOVABLES?

Si

¿SABES SOBRE EL PROYECTO QUE SE LLEVARÁ A CABO EN LOS TERRENOS CERCANOS A TU COMUNIDAD?

No

SI CONOCES EL PROYECTO, ¿PUEDES COMPARTIR QUÉ INFORMACIÓN TIENES HASTA EL MOMENTO?

¿EL TERRENO DEL PROYECTO ES UTILIZADO POR MORADORES DE ESTA COMUNIDAD?

No

¿EXISTEN ASPECTOS DE LA COMUNIDAD O EL VECINDARIO VALORAN Y ESPERAN QUE NO CAMBIEN DEBIDO AL PROYECTO?

No

¿CONOCE QUÉ SON LAS ENERGÍAS RENOVABLES?

a) Mejora de la infraestructura local	
b) Creación de empleos	
c) Mejora en la calidad de vida	✓
d) Oportunidades de comercio o negocios locales	✓
e) Que ese terreno no sea usado como punto de droga	
f) Que ese terreno no sea usado para facilitar la huida de delincuentes	
g) Otro:	

¿TIENES ALGUNA PREOCUPACIÓN O INQUIETUD EN RELACIÓN CON EL DESARROLLO DEL PROYECTO?

No

¿ESTARÍAS INTERESADO/A EN PARTICIPAR EN REUNIONES RELACIONADAS CON EL DESARROLLO DEL PROYECTO?

No

¿CÓMO PREFERIRÍAS RECIBIR INFORMACIÓN SOBRE EL PROYECTO Y SUS AVANCES?

a) Reuniones comunitarias	✓
b) Folletos informativos	
c) Redes sociales	
d) Otro	

¿CREES QUE EL PROYECTO TENDRÁ IMPACTO AMBIENTAL EN ESTA ZONA?

No

¿CÓMO CALIFICARÍAS ESTE IMPACTO?

¿TIENES ALGUNA HABILIDAD O EXPERIENCIA QUE CREES QUE PODRÍA SER BENEFICIOSA PARA LA COMUNIDAD EN RELACIÓN CON ESTE PROYECTO?

No

CON LA INFORMACIÓN QUE TIENE SOBRE ESTE PROYECTO, USTED:

Esta de acuerdo con su ejecución

Nombre y Apellido: Mayrelis Rojas
Número telefónico: 8294567826
Zona: Cabrera
Provincia: María Trinidad Sánchez

Municipio: Cabrera
Sección: Cabrera (Zona urbana)
Otra Zona:

DATOS DEMOGRÁFICOS

EDAD
40

RANGO DE EDAD
40 a 49

SEXO
Femenino

ESTADO CIVIL
Unido (a)

¿TRABAJA USTED ACTUALMENTE?
Si

SI TRABAJA, TIPO DE TRABAJO
Empleado u obrero de empresas privadas

SI ES OTRO, ESPECIFIQUE

SI NO TRABAJA, ¿CUÁL ES SU CONDICIÓN?

SI ES OTRO, ESPECIFIQUE

¿QUIÉN O QUIÉNES APORTAN LOS PRINCIPALES INGRESOS DE ESTE HOGAR?

a) La misma persona encuestada ✓
b) Padre
c) Madre
d) Hijo (a)
e) Pareja ✓
f) Amigo/a que reside en la casa
g) Otro familiar que reside en la casa
h) Familiares residentes en el exterior
i) Programas sociales del gobierno
j) Otro

SI LA PERSONA QUE APORTA MÁS INGRESOS AL HOGAR ES DIFERENTE A LA ENTREVISTADA, ¿CUÁL ES SU OCUPACIÓN?

a) Agricultor o ganadero
b) Comerciante o micro-empresario
c) Empleado u obrero del gobierno central o municipal
d) Empleado u obrero de empresas privadas ✓
e) Empleador o patrón (jefe de empresa)
f) No profesional que trabaja por cuenta propia
g) Profesional o técnico que trabaja por cuenta propia
h) Servicio doméstico
i) Trabajado(a) para un familiar o no familiar sin salario
j) Otro

¿APROXIMADAMENTE CUÁNTO ES EL GASTO MENSUAL DE SU HOGAR? (RD$)
10,000 a 15,000

NIVEL EDUCATIVO
Secundario o medio

NACIONALIDAD
Dominicano/a

¿CUÁNTOS AÑOS TIENE VIVIENDO EN LA COMUNIDAD?
Entre 1 y 5

SIN INCLUIR A USTED, LISTA DE PERSONAS QUE FORMAN PARTE DEL HOGAR:

Parentesco	Sexo	Edad
Hijo/a	Masculino	6
Otro	Masculino	41

AGUA, SANEAMIENTO Y SALUD

¿CÓMO OBTIENE EL AGUA QUE CONSUME PARA TOMAR Y COCINAR?

a) Botellones ✓
b) Camión tanque
c) Llave de otra vivienda
d) Llave en la vivienda
e) Lluvia
f) Pozo propio
g) Pozo público
h) Río o arroyo
i) Otro

¿CÓMO OBTIENE EL AGUA QUE CONSUME PARA TOMAR Y COCINAR?

a) Botellones
b) Camión tanque
c) Cisterna
d) Llave de otra vivienda
e) Llave en la vivienda ✓
f) Llave pública
g) Lluvia
h) Pozo propio
i) Pozo público
j) Río o arroyo
k) Otro

¿QUÉ TIPO DE SERVICIO SANITARIO TIENE ESTE HOGAR?

Inodoro

¿LOS RESIDUOS DEL SERVICIO SANITARIO TERMINAN EN?

Pozo séptico

¿CÓMO SE DESHACEN DE LA BASURA?

La recoge el ayuntamiento

¿DÓNDE ACUDE CUANDO SE ENFERMA USTED O ALGÚN MIEMBRO DE LA FAMILIA?

Hospital público

¿A QUÉ DISTANCIA SE ENCUENTRA EL CENTRO DE SALUD MÁS CERCANO?

Un (1) kilómetro o menos

¿A QUÉ DISTANCIA SE ENCUENTRA EL CENTRO DE SALUD MÁS CERCANO?

a) Chikungunya
b) Cólera
c) Covid-19
d) Dengue
e) Diabetes
f) Enfermedad cardiovascular
g) Enfermedad de la piel
h) Enfermedad gastrointestinal
i) Enfermedad respiratoria aguda
j) Leptospirosis
k) Parasitismo
l) Piquiña o escabiosis
m) Presión sanguínea ✓
n) Tumores cancerígenos
o) Otro

Tienen seguro médico en la familia:

Si

Tipo de seguro:

Contributivo (pagado por empleado y el empleador)

SITUACIÓN AMBIENTAL Y SOCIAL

¿CUÁLES DE LAS SIGUIENTES FUENTES DE CONTAMINACIÓN AFECTAN A SU HOGAR?

a) Acumulación de basura
b) Aguas estancadas ✓
c) Bomba de gasolina
d) Cañada con basura o agua contaminada
e) Desechos o residuos de fábrica, taller, hospital
f) Envasadora de gas
g) Fábrica de productos químicos
h) Humo o gases de fábrica
i) Música alta de bares, colmados o vecinos
j) Pocilga o granja
k) Polvo por calles o carreteras sin pavimentar
l) Quema de Basura
m) Ruido de vehículos y motores ✓
n) Ruidos de fábrica o taller
o) Ruidos y/o humos de planta eléctrica
p) Vertederos cerca de viviendas
q) Otro

¿CUÁLES DE LAS SIGUIENTES AMENAZAS AFECTAN A SU HOGAR?

a) Ciclones
b) Derrumbes o deslizamiento de tierra
c) Desprendimiento de rocas Hundimiento de tierra
d) Incendios forestales
e) Inundaciones ✓
f) Lluvias torrenciales
g) Sequía
h) Terremotos
i) Tornados
j) Otro

CUÁLES CREE USTED QUE SON LAS NECESIDADES MÁS SENTIDAS EN SU COMUNIDAD:

a) Oportunidades de empleo
b) Servicio de agua ✓
c) Energía eléctrica
d) Acceso a servicios hospitalarios
e) Acceso a servicios educativos y formación técnica ✓
f) Otro

CUÁLES CREE USTED QUE SON LOS PROBLEMAS QUE ACTUALMENTE AFECTAN MÁS A SU COMUNIDAD:

a) Delincuencia
b) Relaciones conflictivas con extranjeros
c) Drogadicción
d) Alcoholismo ✓
e) Embarazo de adolescentes ✓
f) Otro

PERCEPCIÓN DEL PROYECTO

¿CONOCE QUÉ SON LAS ENERGÍAS RENOVABLES?

Si

¿SABES SOBRE EL PROYECTO QUE SE LLEVARÁ A CABO EN LOS TERRENOS CERCANOS A TU COMUNIDAD?

No

SI CONOCES EL PROYECTO, ¿PUEDES COMPARTIR QUÉ INFORMACIÓN TIENES HASTA EL MOMENTO?

¿EL TERRENO DEL PROYECTO ES UTILIZADO POR MORADORES DE ESTA COMUNIDAD?

No

¿EXISTEN ASPECTOS DE LA COMUNIDAD O EL VECINDARIO VALORAN Y ESPERAN QUE NO CAMBIEN DEBIDO AL PROYECTO?

No

¿CONOCE QUÉ SON LAS ENERGÍAS RENOVABLES?

a) Mejora de la infraestructura local ✓
b) Creación de empleos
c) Mejora en la calidad de vida
d) Oportunidades de comercio o negocios locales
e) Que ese terreno no sea usado como punto de droga ✓
f) Que ese terreno no sea usado para facilitar la huida de delincuentes
g) Otro:

¿TIENES ALGUNA PREOCUPACIÓN O INQUIETUD EN RELACIÓN CON EL DESARROLLO DEL PROYECTO?

No

¿ESTARÍAS INTERESADO/A EN PARTICIPAR EN REUNIONES RELACIONADAS CON EL DESARROLLO DEL PROYECTO?

No

¿CÓMO PREFERIRÍAS RECIBIR INFORMACIÓN SOBRE EL PROYECTO Y SUS AVANCES?

a) Reuniones comunitarias ✓
b) Folletos informativos
c) Redes sociales
d) Otro

¿CREES QUE EL PROYECTO TENDRÁ IMPACTO AMBIENTAL EN ESTA ZONA?

No

¿CÓMO CALIFICARÍAS ESTE IMPACTO?

¿TIENES ALGUNA HABILIDAD O EXPERIENCIA QUE CREES QUE PODRÍA SER BENEFICIOSA PARA LA COMUNIDAD EN RELACIÓN CON ESTE PROYECTO?

No

CON LA INFORMACIÓN QUE TIENE SOBRE ESTE PROYECTO, USTED:

Esta de acuerdo con su ejecución

Nombre y Apellido: Elida Montero
Número telefónico: 8294557883
Zona: Cabrera
Provincia: María Trinidad Sánchez

Municipio: Cabrera
Sección: Cabrera (Zona urbana)
Otra Zona:

DATOS DEMOGRÁFICOS

EDAD
68

RANGO DE EDAD
60 o más

SEXO
Femenino

ESTADO CIVIL
Unido (a)

¿TRABAJA USTED ACTUALMENTE?
No

SI TRABAJA, TIPO DE TRABAJO

SI ES OTRO, ESPECIFIQUE

SI NO TRABAJA, ¿CUÁL ES SU CONDICIÓN?
Retirado

SI ES OTRO, ESPECIFIQUE

¿QUIÉN O QUIÉNES APORTAN LOS PRINCIPALES INGRESOS DE ESTE HOGAR?

a) La misma persona encuestada
b) Padre
c) Madre
d) Hijo (a) ✓
e) Pareja
f) Amigo/a que reside en la casa
g) Otro familiar que reside en la casa
h) Familiares residentes en el exterior
i) Programas sociales del gobierno
j) Otro

SI LA PERSONA QUE APORTA MÁS INGRESOS AL HOGAR ES DIFERENTE A LA ENTREVISTADA, ¿CUÁL ES SU OCUPACIÓN?

a) Agricultor o ganadero
b) Comerciante o micro-empresario ✓
c) Empleado u obrero del gobierno central o municipal
d) Empleado u obrero de empresas privadas ✓
e) Empleador o patrón (jefe de empresa)
f) No profesional que trabaja por cuenta propia
g) Profesional o técnico que trabaja por cuenta propia
h) Servicio doméstico
i) Trabajado(a) para un familiar o no familiar sin salario
j) Otro

¿APROXIMADAMENTE CUÁNTO ES EL GASTO MENSUAL DE SU HOGAR? (RD$)
10,000 a 15,000

NIVEL EDUCATIVO
Preescolar o inicial

NACIONALIDAD
Dominicano/a

¿CUÁNTOS AÑOS TIENE VIVIENDO EN LA COMUNIDAD?
Mas de 15

SIN INCLUIR A USTED, LISTA DE PERSONAS QUE FORMAN PARTE DEL HOGAR:

Parentesco	Sexo	Edad
Hijo/a	Masculino	30
Otro	Masculino	56

AGUA, SANEAMIENTO Y SALUD

¿CÓMO OBTIENE EL AGUA QUE CONSUME PARA TOMAR Y COCINAR?

a) Botellones ✓
b) Camión tanque
c) Llave de otra vivienda
d) Llave en la vivienda
e) Lluvia
f) Pozo propio
g) Pozo público
h) Río o arroyo
i) Otro

¿CÓMO OBTIENE EL AGUA QUE CONSUME PARA TOMAR Y COCINAR?

a) Botellones
b) Camión tanque
c) Cisterna
d) Llave de otra vivienda
e) Llave en la vivienda ✓
f) Llave pública
g) Lluvia
h) Pozo propio
i) Pozo público
j) Río o arroyo
k) Otro

¿QUÉ TIPO DE SERVICIO SANITARIO TIENE ESTE HOGAR?

Inodoro

¿LOS RESIDUOS DEL SERVICIO SANITARIO TERMINAN EN?

Pozo séptico

¿CÓMO SE DESHACEN DE LA BASURA?

La recoge una empresa privada

¿DÓNDE ACUDE CUANDO SE ENFERMA USTED O ALGÚN MIEMBRO DE LA FAMILIA?

Hospital público

¿A QUÉ DISTANCIA SE ENCUENTRA EL CENTRO DE SALUD MÁS CERCANO?

Un (1) kilómetro o menos

¿A QUÉ DISTANCIA SE ENCUENTRA EL CENTRO DE SALUD MÁS CERCANO?

a) Chikungunya
b) Cólera
c) Covid-19
d) Dengue
e) Diabetes
f) Enfermedad cardiovascular
g) Enfermedad de la piel
h) Enfermedad gastrointestinal
i) Enfermedad respiratoria aguda ✓
j) Leptospirosis
k) Parasitismo
l) Piquiña o escabiosis
m) Presión sanguínea ✓
n) Tumores cancerígenos
o) Otro

Tienen seguro médico en la familia:

Si

Tipo de seguro:

Subsidiado (Senasa pagado totalmente por el gobierno)

SITUACIÓN AMBIENTAL Y SOCIAL

¿CUÁLES DE LAS SIGUIENTES FUENTES DE CONTAMINACIÓN AFECTAN A SU HOGAR?

a) Acumulación de basura
b) Aguas estancadas
c) Bomba de gasolina
d) Cañada con basura o agua contaminada
e) Desechos o residuos de fábrica, taller, hospital
f) Envasadora de gas
g) Fábrica de productos químicos
h) Humo o gases de fábrica
i) Música alta de bares, colmados o vecinos
j) Pocilga o granja
k) Polvo por calles o carreteras sin pavimentar ✓
l) Quema de Basura
m) Ruido de vehículos y motores ✓
n) Ruidos de fábrica o taller
o) Ruidos y/o humos de planta eléctrica
p) Vertederos cerca de viviendas
q) Otro

¿CUÁLES DE LAS SIGUIENTES AMENAZAS AFECTAN A SU HOGAR?

a) Ciclones
b) Derrumbes o deslizamiento de tierra
c) Desprendimiento de rocas Hundimiento de tierra
d) Incendios forestales
e) Inundaciones
f) Lluvias torrenciales
g) Sequía
h) Terremotos
i) Tornados
j) Otro

CUÁLES CREE USTED QUE SON LAS NECESIDADES MÁS SENTIDAS EN SU COMUNIDAD:

a) Oportunidades de empleo ✓
b) Servicio de agua
c) Energía eléctrica
d) Acceso a servicios hospitalarios
e) Acceso a servicios educativos y formación técnica ✓
f) Otro

CUÁLES CREE USTED QUE SON LOS PROBLEMAS QUE ACTUALMENTE AFECTAN MÁS A SU COMUNIDAD:

a) Delincuencia
b) Relaciones conflictivas con extranjeros
c) Drogadicción
d) Alcoholismo
e) Embarazo de adolescentes ✓
f) Otro

PERCEPCIÓN DEL PROYECTO

¿CONOCE QUÉ SON LAS ENERGÍAS RENOVABLES?

Si

¿SABES SOBRE EL PROYECTO QUE SE LLEVARÁ A CABO EN LOS TERRENOS CERCANOS A TU COMUNIDAD?

No

SI CONOCES EL PROYECTO, ¿PUEDES COMPARTIR QUÉ INFORMACIÓN TIENES HASTA EL MOMENTO?

¿EL TERRENO DEL PROYECTO ES UTILIZADO POR MORADORES DE ESTA COMUNIDAD?

No

¿EXISTEN ASPECTOS DE LA COMUNIDAD O EL VECINDARIO VALORAN Y ESPERAN QUE NO CAMBIEN DEBIDO AL PROYECTO?

No

¿CONOCE QUÉ SON LAS ENERGÍAS RENOVABLES?

a) Mejora de la infraestructura local
b) Creación de empleos
c) Mejora en la calidad de vida
d) Oportunidades de comercio o negocios locales
e) Que ese terreno no sea usado como punto de droga ✓
f) Que ese terreno no sea usado para facilitar la huida de delincuentes
g) Otro:

¿TIENES ALGUNA PREOCUPACIÓN O INQUIETUD EN RELACIÓN CON EL DESARROLLO DEL PROYECTO?

No

¿ESTARÍAS INTERESADO/A EN PARTICIPAR EN REUNIONES RELACIONADAS CON EL DESARROLLO DEL PROYECTO?

No

¿CÓMO PREFERIRÍAS RECIBIR INFORMACIÓN SOBRE EL PROYECTO Y SUS AVANCES?

a) Reuniones comunitarias ✓
b) Folletos informativos
c) Redes sociales
d) Otro

¿CREES QUE EL PROYECTO TENDRÁ IMPACTO AMBIENTAL EN ESTA ZONA?

No

¿CÓMO CALIFICARÍAS ESTE IMPACTO?

¿TIENES ALGUNA HABILIDAD O EXPERIENCIA QUE CREES QUE PODRÍA SER BENEFICIOSA PARA LA COMUNIDAD EN RELACIÓN CON ESTE PROYECTO?

No

CON LA INFORMACIÓN QUE TIENE SOBRE ESTE PROYECTO, USTED:

Esta de acuerdo con su ejecución

Nombre y Apellido: Pablo Cano López
Número telefónico: 8492654789
Zona: Cabrera
Provincia: María Trinidad Sánchez

Municipio: Cabrera
Sección: Cabrera (Zona urbana)
Otra Zona:

DATOS DEMOGRÁFICOS

EDAD
50

RANGO DE EDAD
50 a 59

SEXO
Masculino

ESTADO CIVIL
Unido (a)

¿TRABAJA USTED ACTUALMENTE?
No

SI TRABAJA, TIPO DE TRABAJO

SI ES OTRO, ESPECIFIQUE

SI NO TRABAJA, ¿CUÁL ES SU CONDICIÓN?
Rentista

SI ES OTRO, ESPECIFIQUE

¿QUIÉN O QUIÉNES APORTAN LOS PRINCIPALES INGRESOS DE ESTE HOGAR?

a) La misma persona encuestada ✓
b) Padre
c) Madre
d) Hijo (a)
e) Pareja ✓
f) Amigo/a que reside en la casa
g) Otro familiar que reside en la casa
h) Familiares residentes en el exterior ✓
i) Programas sociales del gobierno
j) Otro

SI LA PERSONA QUE APORTA MÁS INGRESOS AL HOGAR ES DIFERENTE A LA ENTREVISTADA, ¿CUÁL ES SU OCUPACIÓN?

a) Agricultor o ganadero
b) Comerciante o micro-empresario ✓
c) Empleado u obrero del gobierno central o municipal
d) Empleado u obrero de empresas privadas
e) Empleador o patrón (jefe de empresa)
f) No profesional que trabaja por cuenta propia
g) Profesional o técnico que trabaja por cuenta propia
h) Servicio doméstico
i) Trabajado(a) para un familiar o no familiar sin salario
j) Otro

¿APROXIMADAMENTE CUÁNTO ES EL GASTO MENSUAL DE SU HOGAR? (RD$)
15,001 a 20,000

NIVEL EDUCATIVO
Universitario

NACIONALIDAD
Dominicano/a

¿CUÁNTOS AÑOS TIENE VIVIENDO EN LA COMUNIDAD?
Entre 11 y 15

SIN INCLUIR A USTED, LISTA DE PERSONAS QUE FORMAN PARTE DEL HOGAR:

Parentesco	Sexo	Edad
Hijo/a	Masculino	20
Hijo/a	Masculino	12
Padre	Masculino	75
Otro	Femenino	45

AGUA, SANEAMIENTO Y SALUD

¿CÓMO OBTIENE EL AGUA QUE CONSUME PARA TOMAR Y COCINAR?

a) Botellones ✓
b) Camión tanque
c) Llave de otra vivienda
d) Llave en la vivienda
e) Lluvia
f) Pozo propio
g) Pozo público
h) Río o arroyo
i) Otro

¿CÓMO OBTIENE EL AGUA QUE CONSUME PARA TOMAR Y COCINAR?

a) Botellones
b) Camión tanque
c) Cisterna
d) Llave de otra vivienda
e) Llave en la vivienda ✓
f) Llave pública
g) Lluvia
h) Pozo propio
i) Pozo público
j) Río o arroyo
k) Otro

¿QUÉ TIPO DE SERVICIO SANITARIO TIENE ESTE HOGAR?

Inodoro

¿LOS RESIDUOS DEL SERVICIO SANITARIO TERMINAN EN?

Pozo séptico

¿CÓMO SE DESHACEN DE LA BASURA?

La recoge el ayuntamiento

¿DÓNDE ACUDE CUANDO SE ENFERMA USTED O ALGÚN MIEMBRO DE LA FAMILIA?

Hospital público

¿A QUÉ DISTANCIA SE ENCUENTRA EL CENTRO DE SALUD MÁS CERCANO?

Un (1) kilómetro o menos

¿A QUÉ DISTANCIA SE ENCUENTRA EL CENTRO DE SALUD MÁS CERCANO?

a) Chikungunya
b) Cólera
c) Covid-19
d) Dengue ✓
e) Diabetes
f) Enfermedad cardiovascular ✓
g) Enfermedad de la piel
h) Enfermedad gastrointestinal
i) Enfermedad respiratoria aguda
j) Leptospirosis
k) Parasitismo
l) Piquiña o escabiosis
m) Presión sanguínea ✓
n) Tumores cancerígenos
o) Otro

Tienen seguro médico en la familia:

Si

Tipo de seguro:

Privado personal (pagado completamente por el entrevistado)

SITUACIÓN AMBIENTAL Y SOCIAL

¿CUÁLES DE LAS SIGUIENTES FUENTES DE CONTAMINACIÓN AFECTAN A SU HOGAR?

a) Acumulación de basura
b) Aguas estancadas ✓
c) Bomba de gasolina
d) Cañada con basura o agua contaminada
e) Desechos o residuos de fábrica, taller, hospital
f) Envasadora de gas
g) Fábrica de productos químicos
h) Humo o gases de fábrica
i) Música alta de bares, colmados o vecinos
j) Pocilga o granja
k) Polvo por calles o carreteras sin pavimentar ✓
l) Quema de Basura
m) Ruido de vehículos y motores ✓
n) Ruidos de fábrica o taller
o) Ruidos y/o humos de planta eléctrica
p) Vertederos cerca de viviendas
q) Otro

¿CUÁLES DE LAS SIGUIENTES AMENAZAS AFECTAN A SU HOGAR?

a) Ciclones
b) Derrumbes o deslizamiento de tierra
c) Desprendimiento de rocas Hundimiento de tierra
d) Incendios forestales
e) Inundaciones
f) Lluvias torrenciales ✓
g) Sequía
h) Terremotos
i) Tornados
j) Otro

CUÁLES CREE USTED QUE SON LAS NECESIDADES MÁS SENTIDAS EN SU COMUNIDAD:

a) Oportunidades de empleo ✓
b) Servicio de agua
c) Energía eléctrica
d) Acceso a servicios hospitalarios
e) Acceso a servicios educativos y formación técnica ✓
f) Otro

CUÁLES CREE USTED QUE SON LOS PROBLEMAS QUE ACTUALMENTE AFECTAN MÁS A SU COMUNIDAD:

a) Delincuencia
b) Relaciones conflictivas con extranjeros
c) Drogadicción
d) Alcoholismo ✓
e) Embarazo de adolescentes ✓
f) Otro

PERCEPCIÓN DEL PROYECTO

¿CONOCE QUÉ SON LAS ENERGÍAS RENOVABLES?

Si

¿SABES SOBRE EL PROYECTO QUE SE LLEVARÁ A CABO EN LOS TERRENOS CERCANOS A TU COMUNIDAD?

Si

SI CONOCES EL PROYECTO, ¿PUEDES COMPARTIR QUÉ INFORMACIÓN TIENES HASTA EL MOMENTO?

Se llevará un proyecto de energía renovable

¿EL TERRENO DEL PROYECTO ES UTILIZADO POR MORADORES DE ESTA COMUNIDAD?

No

¿EXISTEN ASPECTOS DE LA COMUNIDAD O EL VECINDARIO VALORAN Y ESPERAN QUE NO CAMBIEN DEBIDO AL PROYECTO?

No

¿CONOCE QUÉ SON LAS ENERGÍAS RENOVABLES?

a) Mejora de la infraestructura local

b) Creación de empleos

c) Mejora en la calidad de vida ✓

d) Oportunidades de comercio o negocios locales

e) Que ese terreno no sea usado como punto de droga

f) Que ese terreno no sea usado para facilitar la huida de delincuentes

g) Otro:

¿TIENES ALGUNA PREOCUPACIÓN O INQUIETUD EN RELACIÓN CON EL DESARROLLO DEL PROYECTO?

No

¿ESTARÍAS INTERESADO/A EN PARTICIPAR EN REUNIONES RELACIONADAS CON EL DESARROLLO DEL PROYECTO?

Si

¿CÓMO PREFERIRÍAS RECIBIR INFORMACIÓN SOBRE EL PROYECTO Y SUS AVANCES?

a) Reuniones comunitarias ✓

b) Folletos informativos

c) Redes sociales

d) Otro

¿CREES QUE EL PROYECTO TENDRÁ IMPACTO AMBIENTAL EN ESTA ZONA?

No

¿CÓMO CALIFICARÍAS ESTE IMPACTO?

¿TIENES ALGUNA HABILIDAD O EXPERIENCIA QUE CREES QUE PODRÍA SER BENEFICIOSA PARA LA COMUNIDAD EN RELACIÓN CON ESTE PROYECTO?

No

CON LA INFORMACIÓN QUE TIENE SOBRE ESTE PROYECTO, USTED:

Esta de acuerdo con su ejecución

Nombre y Apellido: Arturo Pérez Carrasco
Número telefónico: NC
Zona: Cabrera
Provincia: María Trinidad Sánchez

Municipio: Cabrera
Sección: Cabrera (Zona urbana)
Otra Zona:

DATOS DEMOGRÁFICOS

EDAD
36

RANGO DE EDAD
30 a 39

SEXO
Masculino

ESTADO CIVIL
Separado (a) de unión libre

¿TRABAJA USTED ACTUALMENTE?
Si

SI TRABAJA, TIPO DE TRABAJO
Comerciante o micro-empresario

SI ES OTRO, ESPECIFIQUE

SI NO TRABAJA, ¿CUÁL ES SU CONDICIÓN?

SI ES OTRO, ESPECIFIQUE

¿QUIÉN O QUIÉNES APORTAN LOS PRINCIPALES INGRESOS DE ESTE HOGAR?

a) La misma persona encuestada ✓
b) Padre
c) Madre
d) Hijo (a)
e) Pareja
f) Amigo/a que reside en la casa
g) Otro familiar que reside en la casa
h) Familiares residentes en el exterior
i) Programas sociales del gobierno
j) Otro ✓

Hermano

SI LA PERSONA QUE APORTA MÁS INGRESOS AL HOGAR ES DIFERENTE A LA ENTREVISTADA, ¿CUÁL ES SU OCUPACIÓN?

a) Agricultor o ganadero
b) Comerciante o micro-empresario
c) Empleado u obrero del gobierno central o municipal
d) Empleado u obrero de empresas privadas
e) Empleador o patrón (jefe de empresa)
f) No profesional que trabaja por cuenta propia ✓
g) Profesional o técnico que trabaja por cuenta propia
h) Servicio doméstico
i) Trabajado(a) para un familiar o no familiar sin salario
j) Otro

¿APROXIMADAMENTE CUÁNTO ES EL GASTO MENSUAL DE SU HOGAR? (RD$)
10,000 a 15,000

NIVEL EDUCATIVO
Secundario o medio

NACIONALIDAD
Dominicano/a

¿CUÁNTOS AÑOS TIENE VIVIENDO EN LA COMUNIDAD?
Entre 11 y 15

SIN INCLUIR A USTED, LISTA DE PERSONAS QUE FORMAN PARTE DEL HOGAR:

Parentesco	Sexo	Edad
Hermano/a	Masculino	32
Madre	Femenino	69

AGUA, SANEAMIENTO Y SALUD

¿CÓMO OBTIENE EL AGUA QUE CONSUME PARA TOMAR Y COCINAR?

a) Botellones ✓
b) Camión tanque
c) Llave de otra vivienda
d) Llave en la vivienda
e) Lluvia
f) Pozo propio
g) Pozo público
h) Río o arroyo
i) Otro

¿CÓMO OBTIENE EL AGUA QUE CONSUME PARA TOMAR Y COCINAR?

a) Botellones
b) Camión tanque
c) Cisterna
d) Llave de otra vivienda
e) Llave en la vivienda ✓
f) Llave pública
g) Lluvia
h) Pozo propio
i) Pozo público
j) Río o arroyo
k) Otro

¿QUÉ TIPO DE SERVICIO SANITARIO TIENE ESTE HOGAR?

NC

¿LOS RESIDUOS DEL SERVICIO SANITARIO TERMINAN EN?

¿CÓMO SE DESHACEN DE LA BASURA?

La recoge el ayuntamiento

¿DÓNDE ACUDE CUANDO SE ENFERMA USTED O ALGÚN MIEMBRO DE LA FAMILIA?

Hospital público

¿A QUÉ DISTANCIA SE ENCUENTRA EL CENTRO DE SALUD MÁS CERCANO?

Un (1) kilómetro o menos

¿A QUÉ DISTANCIA SE ENCUENTRA EL CENTRO DE SALUD MÁS CERCANO?

a) Chikungunya
b) Cólera
c) Covid-19
d) Dengue
e) Diabetes
f) Enfermedad cardiovascular
g) Enfermedad de la piel
h) Enfermedad gastrointestinal
i) Enfermedad respiratoria aguda
j) Leptospirosis
k) Parasitismo
l) Piquiña o escabiosis
m) Presión sanguínea ✓
n) Tumores cancerígenos
o) Otro

Tienen seguro médico en la familia:

Si

Tipo de seguro:

Privado personal (pagado completamente por el entrevistado)

SITUACIÓN AMBIENTAL Y SOCIAL

¿CUÁLES DE LAS SIGUIENTES FUENTES DE CONTAMINACIÓN AFECTAN A SU HOGAR?

a) Acumulación de basura
b) Aguas estancadas
c) Bomba de gasolina
d) Cañada con basura o agua contaminada ✓
e) Desechos o residuos de fábrica, taller, hospital
f) Envasadora de gas
g) Fábrica de productos químicos
h) Humo o gases de fábrica
i) Música alta de bares, colmados o vecinos
j) Pocilga o granja
k) Polvo por calles o carreteras sin pavimentar ✓
l) Quema de Basura
m) Ruido de vehículos y motores
n) Ruidos de fábrica o taller
o) Ruidos y/o humos de planta eléctrica
p) Vertederos cerca de viviendas
q) Otro

¿CUÁLES DE LAS SIGUIENTES AMENAZAS AFECTAN A SU HOGAR?

a) Ciclones
b) Derrumbes o deslizamiento de tierra
c) Desprendimiento de rocas Hundimiento de tierra
d) Incendios forestales
e) Inundaciones ✓
f) Lluvias torrenciales
g) Sequía
h) Terremotos
i) Tornados
j) Otro

CUÁLES CREE USTED QUE SON LAS NECESIDADES MÁS SENTIDAS EN SU COMUNIDAD:

a) Oportunidades de empleo
b) Servicio de agua
c) Energía eléctrica
d) Acceso a servicios hospitalarios ✓
e) Acceso a servicios educativos y formación técnica ✓
f) Otro

CUÁLES CREE USTED QUE SON LOS PROBLEMAS QUE ACTUALMENTE AFECTAN MÁS A SU COMUNIDAD:

a) Delincuencia
b) Relaciones conflictivas con extranjeros
c) Drogadicción
d) Alcoholismo
e) Embarazo de adolescentes ✓
f) Otro

PERCEPCIÓN DEL PROYECTO

¿CONOCE QUÉ SON LAS ENERGÍAS RENOVABLES?

No

¿SABES SOBRE EL PROYECTO QUE SE LLEVARÁ A CABO EN LOS TERRENOS CERCANOS A TU COMUNIDAD?

No

SI CONOCES EL PROYECTO, ¿PUEDES COMPARTIR QUÉ INFORMACIÓN TIENES HASTA EL MOMENTO?

¿EL TERRENO DEL PROYECTO ES UTILIZADO POR MORADORES DE ESTA COMUNIDAD?

No

¿EXISTEN ASPECTOS DE LA COMUNIDAD O EL VECINDARIO VALORAN Y ESPERAN QUE NO CAMBIEN DEBIDO AL PROYECTO?

No

¿CONOCE QUÉ SON LAS ENERGÍAS RENOVABLES?

a) Mejora de la infraestructura local

b) Creación de empleos

c) Mejora en la calidad de vida

d) Oportunidades de comercio o negocios locales ✓

e) Que ese terreno no sea usado como punto de droga

f) Que ese terreno no sea usado para facilitar la huida de delincuentes

g) Otro:

¿TIENES ALGUNA PREOCUPACIÓN O INQUIETUD EN RELACIÓN CON EL DESARROLLO DEL PROYECTO?

No

¿ESTARÍAS INTERESADO/A EN PARTICIPAR EN REUNIONES RELACIONADAS CON EL DESARROLLO DEL PROYECTO?

No

¿CÓMO PREFERIRÍAS RECIBIR INFORMACIÓN SOBRE EL PROYECTO Y SUS AVANCES?

a) Reuniones comunitarias ✓

b) Folletos informativos

c) Redes sociales

d) Otro

¿CREES QUE EL PROYECTO TENDRÁ IMPACTO AMBIENTAL EN ESTA ZONA?

No

¿CÓMO CALIFICARÍAS ESTE IMPACTO?

¿TIENES ALGUNA HABILIDAD O EXPERIENCIA QUE CREES QUE PODRÍA SER BENEFICIOSA PARA LA COMUNIDAD EN RELACIÓN CON ESTE PROYECTO?

No

CON LA INFORMACIÓN QUE TIENE SOBRE ESTE PROYECTO, USTED:

Esta de acuerdo con su ejecución

Nombre y Apellido: Daniel García Sánchez
Número telefónico: 8091302525
Zona: Cabrera
Provincia: María Trinidad Sánchez

Municipio: Cabrera
Sección: Cabrera (Zona urbana)
Otra Zona:

DATOS DEMOGRÁFICOS

EDAD
31

RANGO DE EDAD
30 a 39

SEXO
Masculino

ESTADO CIVIL
Unido (a)

¿TRABAJA USTED ACTUALMENTE?
Si

SI TRABAJA, TIPO DE TRABAJO
Empleado u obrero de empresas privadas

SI ES OTRO, ESPECIFIQUE

SI NO TRABAJA, ¿CUÁL ES SU CONDICIÓN?

SI ES OTRO, ESPECIFIQUE

¿QUIÉN O QUIÉNES APORTAN LOS PRINCIPALES INGRESOS DE ESTE HOGAR?

a) La misma persona encuestada ✓
b) Padre
c) Madre
d) Hijo (a)
e) Pareja ✓
f) Amigo/a que reside en la casa
g) Otro familiar que reside en la casa
h) Familiares residentes en el exterior
i) Programas sociales del gobierno
j) Otro

SI LA PERSONA QUE APORTA MÁS INGRESOS AL HOGAR ES DIFERENTE A LA ENTREVISTADA, ¿CUÁL ES SU OCUPACIÓN?

a) Agricultor o ganadero
b) Comerciante o micro-empresario
c) Empleado u obrero del gobierno central o municipal
d) Empleado u obrero de empresas privadas ✓
e) Empleador o patrón (jefe de empresa)
f) No profesional que trabaja por cuenta propia
g) Profesional o técnico que trabaja por cuenta propia
h) Servicio doméstico
i) Trabajado(a) para un familiar o no familiar sin salario
j) Otro

¿APROXIMADAMENTE CUÁNTO ES EL GASTO MENSUAL DE SU HOGAR? (RD$)
10,000 a 15,000

NIVEL EDUCATIVO
Secundario o medio

NACIONALIDAD
Dominicano/a

¿CUÁNTOS AÑOS TIENE VIVIENDO EN LA COMUNIDAD?
Entre 11 y 15

SIN INCLUIR A USTED, LISTA DE PERSONAS QUE FORMAN PARTE DEL HOGAR:

Parentesco	Sexo	Edad
Hijo/a	Masculino	6
Otro	Masculino	22

AGUA, SANEAMIENTO Y SALUD

¿CÓMO OBTIENE EL AGUA QUE CONSUME PARA TOMAR Y COCINAR?

a) Botellones ✓
b) Camión tanque
c) Llave de otra vivienda
d) Llave en la vivienda
e) Lluvia
f) Pozo propio
g) Pozo público
h) Río o arroyo
i) Otro

¿CÓMO OBTIENE EL AGUA QUE CONSUME PARA TOMAR Y COCINAR?

a) Botellones ✓
b) Camión tanque
c) Cisterna
d) Llave de otra vivienda
e) Llave en la vivienda ✓
f) Llave pública
g) Lluvia
h) Pozo propio
i) Pozo público
j) Río o arroyo
k) Otro

¿QUÉ TIPO DE SERVICIO SANITARIO TIENE ESTE HOGAR?

Inodoro

¿LOS RESIDUOS DEL SERVICIO SANITARIO TERMINAN EN?

Pozo séptico

¿CÓMO SE DESHACEN DE LA BASURA?

La recoge el ayuntamiento

¿DÓNDE ACUDE CUANDO SE ENFERMA USTED O ALGÚN MIEMBRO DE LA FAMILIA?

Hospital público

¿A QUÉ DISTANCIA SE ENCUENTRA EL CENTRO DE SALUD MÁS CERCANO?

Un (1) kilómetro o menos

¿A QUÉ DISTANCIA SE ENCUENTRA EL CENTRO DE SALUD MÁS CERCANO?

a) Chikungunya
b) Cólera
c) Covid-19
d) Dengue
e) Diabetes
f) Enfermedad cardiovascular
g) Enfermedad de la piel
h) Enfermedad gastrointestinal
i) Enfermedad respiratoria aguda
j) Leptospirosis
k) Parasitismo ✓
l) Piquiña o escabiosis
m) Presión sanguínea ✓
n) Tumores cancerígenos
o) Otro

Tienen seguro médico en la familia:

Si

Tipo de seguro:

Privado personal (pagado completamente por el entrevistado)

SITUACIÓN AMBIENTAL Y SOCIAL

¿CUÁLES DE LAS SIGUIENTES FUENTES DE CONTAMINACIÓN AFECTAN A SU HOGAR?

a) Acumulación de basura
b) Aguas estancadas ✓
c) Bomba de gasolina
d) Cañada con basura o agua contaminada
e) Desechos o residuos de fábrica, taller, hospital
f) Envasadora de gas
g) Fábrica de productos químicos
h) Humo o gases de fábrica
i) Música alta de bares, colmados o vecinos
j) Pocilga o granja
k) Polvo por calles o carreteras sin pavimentar
l) Quema de Basura
m) Ruido de vehículos y motores
n) Ruidos de fábrica o taller
o) Ruidos y/o humos de planta eléctrica
p) Vertederos cerca de viviendas
q) Otro

¿CUÁLES DE LAS SIGUIENTES AMENAZAS AFECTAN A SU HOGAR?

a) Ciclones
b) Derrumbes o deslizamiento de tierra
c) Desprendimiento de rocas Hundimiento de tierra
d) Incendios forestales
e) Inundaciones ✓
f) Lluvias torrenciales ✓
g) Sequía
h) Terremotos
i) Tornados
j) Otro

CUÁLES CREE USTED QUE SON LAS NECESIDADES MÁS SENTIDAS EN SU COMUNIDAD:

a) Oportunidades de empleo ✓
b) Servicio de agua
c) Energía eléctrica
d) Acceso a servicios hospitalarios ✓
e) Acceso a servicios educativos y formación técnica
f) Otro

CUÁLES CREE USTED QUE SON LOS PROBLEMAS QUE ACTUALMENTE AFECTAN MÁS A SU COMUNIDAD:

a) Delincuencia
b) Relaciones conflictivas con extranjeros
c) Drogadicción
d) Alcoholismo ✓
e) Embarazo de adolescentes ✓
f) Otro

PERCEPCIÓN DEL PROYECTO

¿CONOCE QUÉ SON LAS ENERGÍAS RENOVABLES?

Si

¿SABES SOBRE EL PROYECTO QUE SE LLEVARÁ A CABO EN LOS TERRENOS CERCANOS A TU COMUNIDAD?

No

SI CONOCES EL PROYECTO, ¿PUEDES COMPARTIR QUÉ INFORMACIÓN TIENES HASTA EL MOMENTO?

¿EL TERRENO DEL PROYECTO ES UTILIZADO POR MORADORES DE ESTA COMUNIDAD?

No

¿EXISTEN ASPECTOS DE LA COMUNIDAD O EL VECINDARIO VALORAN Y ESPERAN QUE NO CAMBIEN DEBIDO AL PROYECTO?

No

¿CONOCE QUÉ SON LAS ENERGÍAS RENOVABLES?

a) Mejora de la infraestructura local

b) Creación de empleos

c) Mejora en la calidad de vida ✓

d) Oportunidades de comercio o negocios locales

e) Que ese terreno no sea usado como punto de droga

f) Que ese terreno no sea usado para facilitar la huida de delincuentes

g) Otro:

¿TIENES ALGUNA PREOCUPACIÓN O INQUIETUD EN RELACIÓN CON EL DESARROLLO DEL PROYECTO?

No

¿ESTARÍAS INTERESADO/A EN PARTICIPAR EN REUNIONES RELACIONADAS CON EL DESARROLLO DEL PROYECTO?

No

¿CÓMO PREFERIRÍAS RECIBIR INFORMACIÓN SOBRE EL PROYECTO Y SUS AVANCES?

a) Reuniones comunitarias ✓

b) Folletos informativos

c) Redes sociales

d) Otro

¿CREES QUE EL PROYECTO TENDRÁ IMPACTO AMBIENTAL EN ESTA ZONA?

No

¿CÓMO CALIFICARÍAS ESTE IMPACTO?

¿TIENES ALGUNA HABILIDAD O EXPERIENCIA QUE CREES QUE PODRÍA SER BENEFICIOSA PARA LA COMUNIDAD EN RELACIÓN CON ESTE PROYECTO?

No

CON LA INFORMACIÓN QUE TIENE SOBRE ESTE PROYECTO, USTED:

Esta de acuerdo con su ejecución

Nombre y Apellido: Daniel García
Número telefónico: 8094596689
Zona: Cabrera
Provincia: María Trinidad Sánchez

Municipio: Cabrera
Sección: Cabrera (Zona urbana)
Otra Zona:

DATOS DEMOGRÁFICOS

EDAD
36

RANGO DE EDAD
30 a 39

SEXO
Masculino

ESTADO CIVIL
Casado (a)

¿TRABAJA USTED ACTUALMENTE?
Si

SI TRABAJA, TIPO DE TRABAJO
Comerciante o micro-empresario

SI ES OTRO, ESPECIFIQUE

SI NO TRABAJA, ¿CUÁL ES SU CONDICIÓN?

SI ES OTRO, ESPECIFIQUE

¿QUIÉN O QUIÉNES APORTAN LOS PRINCIPALES INGRESOS DE ESTE HOGAR?

a) La misma persona encuestada ✓
b) Padre
c) Madre
d) Hijo (a)
e) Pareja ✓
f) Amigo/a que reside en la casa
g) Otro familiar que reside en la casa
h) Familiares residentes en el exterior
i) Programas sociales del gobierno
j) Otro

SI LA PERSONA QUE APORTA MÁS INGRESOS AL HOGAR ES DIFERENTE A LA ENTREVISTADA, ¿CUÁL ES SU OCUPACIÓN?

a) Agricultor o ganadero
b) Comerciante o micro-empresario
c) Empleado u obrero del gobierno central o municipal
d) Empleado u obrero de empresas privadas ✓
e) Empleador o patrón (jefe de empresa)
f) No profesional que trabaja por cuenta propia
g) Profesional o técnico que trabaja por cuenta propia
h) Servicio doméstico
i) Trabajado(a) para un familiar o no familiar sin salario
j) Otro

¿APROXIMADAMENTE CUÁNTO ES EL GASTO MENSUAL DE SU HOGAR? (RD$)
10,000 a 15,000

NIVEL EDUCATIVO
Secundario o medio

NACIONALIDAD
Dominicano/a

¿CUÁNTOS AÑOS TIENE VIVIENDO EN LA COMUNIDAD?
Entre 1 y 5

SIN INCLUIR A USTED, LISTA DE PERSONAS QUE FORMAN PARTE DEL HOGAR:

Parentesco	Sexo	Edad
Hijo/a	Femenino	6
Otro	Femenino	27

AGUA, SANEAMIENTO Y SALUD

¿CÓMO OBTIENE EL AGUA QUE CONSUME PARA TOMAR Y COCINAR?

a) Botellones ✓
b) Camión tanque
c) Llave de otra vivienda
d) Llave en la vivienda
e) Lluvia
f) Pozo propio
g) Pozo público
h) Río o arroyo
i) Otro

¿CÓMO OBTIENE EL AGUA QUE CONSUME PARA TOMAR Y COCINAR?

a) Botellones
b) Camión tanque
c) Cisterna
d) Llave de otra vivienda
e) Llave en la vivienda ✓
f) Llave pública
g) Lluvia
h) Pozo propio
i) Pozo público
j) Río o arroyo
k) Otro

¿QUÉ TIPO DE SERVICIO SANITARIO TIENE ESTE HOGAR?

Inodoro

¿LOS RESIDUOS DEL SERVICIO SANITARIO TERMINAN EN?

Pozo séptico

¿CÓMO SE DESHACEN DE LA BASURA?

La recoge el ayuntamiento

¿DÓNDE ACUDE CUANDO SE ENFERMA USTED O ALGÚN MIEMBRO DE LA FAMILIA?

Hospital público

¿A QUÉ DISTANCIA SE ENCUENTRA EL CENTRO DE SALUD MÁS CERCANO?

Un (1) kilómetro o menos

¿A QUÉ DISTANCIA SE ENCUENTRA EL CENTRO DE SALUD MÁS CERCANO?

a) Chikungunya
b) Cólera
c) Covid-19
d) Dengue ✓
e) Diabetes
f) Enfermedad cardiovascular
g) Enfermedad de la piel
h) Enfermedad gastrointestinal
i) Enfermedad respiratoria aguda
j) Leptospirosis
k) Parasitismo
l) Piquiña o escabiosis
m) Presión sanguínea
n) Tumores cancerígenos
o) Otro

Tienen seguro médico en la familia:

Si

Tipo de seguro:

Privado personal (pagado completamente por el entrevistado)

SITUACIÓN AMBIENTAL Y SOCIAL

¿CUÁLES DE LAS SIGUIENTES FUENTES DE CONTAMINACIÓN AFECTAN A SU HOGAR?

a) Acumulación de basura
b) Aguas estancadas ✓
c) Bomba de gasolina
d) Cañada con basura o agua contaminada
e) Desechos o residuos de fábrica, taller, hospital
f) Envasadora de gas
g) Fábrica de productos químicos
h) Humo o gases de fábrica
i) Música alta de bares, colmados o vecinos
j) Pocilga o granja
k) Polvo por calles o carreteras sin pavimentar ✓
l) Quema de Basura
m) Ruido de vehículos y motores ✓
n) Ruidos de fábrica o taller
o) Ruidos y/o humos de planta eléctrica
p) Vertederos cerca de viviendas
q) Otro

¿CUÁLES DE LAS SIGUIENTES AMENAZAS AFECTAN A SU HOGAR?

a) Ciclones
b) Derrumbes o deslizamiento de tierra
c) Desprendimiento de rocas Hundimiento de tierra
d) Incendios forestales
e) Inundaciones
f) Lluvias torrenciales ✓
g) Sequía
h) Terremotos
i) Tornados
j) Otro

CUÁLES CREE USTED QUE SON LAS NECESIDADES MÁS SENTIDAS EN SU COMUNIDAD:

a) Oportunidades de empleo
b) Servicio de agua
c) Energía eléctrica
d) Acceso a servicios hospitalarios ✓
e) Acceso a servicios educativos y formación técnica ✓
f) Otro

CUÁLES CREE USTED QUE SON LOS PROBLEMAS QUE ACTUALMENTE AFECTAN MÁS A SU COMUNIDAD:

a) Delincuencia
b) Relaciones conflictivas con extranjeros
c) Drogadicción
d) Alcoholismo ✓
e) Embarazo de adolescentes ✓
f) Otro

PERCEPCIÓN DEL PROYECTO

¿CONOCE QUÉ SON LAS ENERGÍAS RENOVABLES?

Si

¿SABES SOBRE EL PROYECTO QUE SE LLEVARÁ A CABO EN LOS TERRENOS CERCANOS A TU COMUNIDAD?

No

SI CONOCES EL PROYECTO, ¿PUEDES COMPARTIR QUÉ INFORMACIÓN TIENES HASTA EL MOMENTO?

¿EL TERRENO DEL PROYECTO ES UTILIZADO POR MORADORES DE ESTA COMUNIDAD?

No

¿EXISTEN ASPECTOS DE LA COMUNIDAD O EL VECINDARIO VALORAN Y ESPERAN QUE NO CAMBIEN DEBIDO AL PROYECTO?

No

¿CONOCE QUÉ SON LAS ENERGÍAS RENOVABLES?

a) Mejora de la infraestructura local

b) Creación de empleos ✓

c) Mejora en la calidad de vida

d) Oportunidades de comercio o negocios locales

e) Que ese terreno no sea usado como punto de droga

f) Que ese terreno no sea usado para facilitar la huida de delincuentes

g) Otro:

¿TIENES ALGUNA PREOCUPACIÓN O INQUIETUD EN RELACIÓN CON EL DESARROLLO DEL PROYECTO?

No

¿ESTARÍAS INTERESADO/A EN PARTICIPAR EN REUNIONES RELACIONADAS CON EL DESARROLLO DEL PROYECTO?

No

¿CÓMO PREFERIRÍAS RECIBIR INFORMACIÓN SOBRE EL PROYECTO Y SUS AVANCES?

a) Reuniones comunitarias ✓

b) Folletos informativos

c) Redes sociales

d) Otro

¿CREES QUE EL PROYECTO TENDRÁ IMPACTO AMBIENTAL EN ESTA ZONA?

No

¿CÓMO CALIFICARÍAS ESTE IMPACTO?

¿TIENES ALGUNA HABILIDAD O EXPERIENCIA QUE CREES QUE PODRÍA SER BENEFICIOSA PARA LA COMUNIDAD EN RELACIÓN CON ESTE PROYECTO?

No

CON LA INFORMACIÓN QUE TIENE SOBRE ESTE PROYECTO, USTED:

Esta de acuerdo con su ejecución

Nombre y Apellido: Wilfredo López
Número telefónico: NC
Zona: Cabrera
Provincia: María Trinidad Sánchez

Municipio: Cabrera
Sección: Cabrera (Zona urbana)
Otra Zona:

DATOS DEMOGRÁFICOS

EDAD
48

RANGO DE EDAD
40 a 49

SEXO
Masculino

ESTADO CIVIL
Unido (a)

¿TRABAJA USTED ACTUALMENTE?
Si

SI TRABAJA, TIPO DE TRABAJO
Empleado u obrero de empresas privadas

SI ES OTRO, ESPECIFIQUE

SI NO TRABAJA, ¿CUÁL ES SU CONDICIÓN?

SI ES OTRO, ESPECIFIQUE

¿QUIÉN O QUIÉNES APORTAN LOS PRINCIPALES INGRESOS DE ESTE HOGAR?

a) La misma persona encuestada ✓
b) Padre
c) Madre
d) Hijo (a)
e) Pareja ✓
f) Amigo/a que reside en la casa
g) Otro familiar que reside en la casa
h) Familiares residentes en el exterior
i) Programas sociales del gobierno
j) Otro

SI LA PERSONA QUE APORTA MÁS INGRESOS AL HOGAR ES DIFERENTE A LA ENTREVISTADA, ¿CUÁL ES SU OCUPACIÓN?

a) Agricultor o ganadero
b) Comerciante o micro-empresario
c) Empleado u obrero del gobierno central o municipal
d) Empleado u obrero de empresas privadas
e) Empleador o patrón (jefe de empresa)
f) No profesional que trabaja por cuenta propia ✓
g) Profesional o técnico que trabaja por cuenta propia
h) Servicio doméstico
i) Trabajado(a) para un familiar o no familiar sin salario
j) Otro

¿APROXIMADAMENTE CUÁNTO ES EL GASTO MENSUAL DE SU HOGAR? (RD$)
10,000 a 15,000

NIVEL EDUCATIVO
Secundario o medio

NACIONALIDAD
Dominicano/a

¿CUÁNTOS AÑOS TIENE VIVIENDO EN LA COMUNIDAD?
Entre 11 y 15

SIN INCLUIR A USTED, LISTA DE PERSONAS QUE FORMAN PARTE DEL HOGAR:

Parentesco	Sexo	Edad
Nieto/a	Masculino	3
Hijo/a	Masculino	26
Hermano/a	Masculino	38
Otro	Femenino	46

AGUA, SANEAMIENTO Y SALUD

¿CÓMO OBTIENE EL AGUA QUE CONSUME PARA TOMAR Y COCINAR?

a) Botellones ✓
b) Camión tanque
c) Llave de otra vivienda
d) Llave en la vivienda
e) Lluvia
f) Pozo propio
g) Pozo público
h) Río o arroyo
i) Otro

¿CÓMO OBTIENE EL AGUA QUE CONSUME PARA TOMAR Y COCINAR?

a) Botellones
b) Camión tanque
c) Cisterna
d) Llave de otra vivienda
e) Llave en la vivienda ✓
f) Llave pública
g) Lluvia
h) Pozo propio
i) Pozo público
j) Río o arroyo
k) Otro

¿QUÉ TIPO DE SERVICIO SANITARIO TIENE ESTE HOGAR?

Inodoro

¿LOS RESIDUOS DEL SERVICIO SANITARIO TERMINAN EN?

Pozo séptico

¿CÓMO SE DESHACEN DE LA BASURA?

La recoge el ayuntamiento

¿DÓNDE ACUDE CUANDO SE ENFERMA USTED O ALGÚN MIEMBRO DE LA FAMILIA?

Hospital público

¿A QUÉ DISTANCIA SE ENCUENTRA EL CENTRO DE SALUD MÁS CERCANO?

Un (1) kilómetro o menos

¿A QUÉ DISTANCIA SE ENCUENTRA EL CENTRO DE SALUD MÁS CERCANO?

a) Chikungunya
b) Cólera
c) Covid-19
d) Dengue
e) Diabetes
f) Enfermedad cardiovascular ✓
g) Enfermedad de la piel
h) Enfermedad gastrointestinal
i) Enfermedad respiratoria aguda
j) Leptospirosis
k) Parasitismo
l) Piquiña o escabiosis
m) Presión sanguínea
n) Tumores cancerígenos
o) Otro

Tienen seguro médico en la familia:

Si

Tipo de seguro:

Subsidiado (Senasa pagado totalmente por el gobierno)

SITUACIÓN AMBIENTAL Y SOCIAL

¿CUÁLES DE LAS SIGUIENTES FUENTES DE CONTAMINACIÓN AFECTAN A SU HOGAR?

a) Acumulación de basura
b) Aguas estancadas ✓
c) Bomba de gasolina
d) Cañada con basura o agua contaminada
e) Desechos o residuos de fábrica, taller, hospital
f) Envasadora de gas
g) Fábrica de productos químicos
h) Humo o gases de fábrica
i) Música alta de bares, colmados o vecinos ✓
j) Pocilga o granja
k) Polvo por calles o carreteras sin pavimentar
l) Quema de Basura
m) Ruido de vehículos y motores ✓
n) Ruidos de fábrica o taller
o) Ruidos y/o humos de planta eléctrica
p) Vertederos cerca de viviendas
q) Otro

¿CUÁLES DE LAS SIGUIENTES AMENAZAS AFECTAN A SU HOGAR?

a) Ciclones
b) Derrumbes o deslizamiento de tierra
c) Desprendimiento de rocas Hundimiento de tierra
d) Incendios forestales
e) Inundaciones
f) Lluvias torrenciales ✓
g) Sequía
h) Terremotos
i) Tornados
j) Otro

CUÁLES CREE USTED QUE SON LAS NECESIDADES MÁS SENTIDAS EN SU COMUNIDAD:

a) Oportunidades de empleo ✓
b) Servicio de agua
c) Energía eléctrica
d) Acceso a servicios hospitalarios
e) Acceso a servicios educativos y formación técnica
f) Otro

CUÁLES CREE USTED QUE SON LOS PROBLEMAS QUE ACTUALMENTE AFECTAN MÁS A SU COMUNIDAD:

a) Delincuencia
b) Relaciones conflictivas con extranjeros
c) Drogadicción
d) Alcoholismo ✓
e) Embarazo de adolescentes
f) Otro

PERCEPCIÓN DEL PROYECTO

¿CONOCE QUÉ SON LAS ENERGÍAS RENOVABLES?

Si

¿SABES SOBRE EL PROYECTO QUE SE LLEVARÁ A CABO EN LOS TERRENOS CERCANOS A TU COMUNIDAD?

No

SI CONOCES EL PROYECTO, ¿PUEDES COMPARTIR QUÉ INFORMACIÓN TIENES HASTA EL MOMENTO?

¿EL TERRENO DEL PROYECTO ES UTILIZADO POR MORADORES DE ESTA COMUNIDAD?

No

¿EXISTEN ASPECTOS DE LA COMUNIDAD O EL VECINDARIO VALORAN Y ESPERAN QUE NO CAMBIEN DEBIDO AL PROYECTO?

No

¿CONOCE QUÉ SON LAS ENERGÍAS RENOVABLES?

a) Mejora de la infraestructura local

b) Creación de empleos

c) Mejora en la calidad de vida ✓

d) Oportunidades de comercio o negocios locales

e) Que ese terreno no sea usado como punto de droga

f) Que ese terreno no sea usado para facilitar la huida de delincuentes

g) Otro:

¿TIENES ALGUNA PREOCUPACIÓN O INQUIETUD EN RELACIÓN CON EL DESARROLLO DEL PROYECTO?

No

¿ESTARÍAS INTERESADO/A EN PARTICIPAR EN REUNIONES RELACIONADAS CON EL DESARROLLO DEL PROYECTO?

No

¿CÓMO PREFERIRÍAS RECIBIR INFORMACIÓN SOBRE EL PROYECTO Y SUS AVANCES?

a) Reuniones comunitarias ✓

b) Folletos informativos

c) Redes sociales

d) Otro

¿CREES QUE EL PROYECTO TENDRÁ IMPACTO AMBIENTAL EN ESTA ZONA?

No

¿CÓMO CALIFICARÍAS ESTE IMPACTO?

¿TIENES ALGUNA HABILIDAD O EXPERIENCIA QUE CREES QUE PODRÍA SER BENEFICIOSA PARA LA COMUNIDAD EN RELACIÓN CON ESTE PROYECTO?

No

CON LA INFORMACIÓN QUE TIENE SOBRE ESTE PROYECTO, USTED:

Esta de acuerdo con su ejecución

Nombre y Apellido: Rodrigo Encarnación
Número telefónico: 8294447890
Zona: Cabrera
Provincia: María Trinidad Sánchez

Municipio: Cabrera
Sección: Cabrera (Zona urbana)
Otra Zona:

DATOS DEMOGRÁFICOS

EDAD
42

RANGO DE EDAD
40 a 49

SEXO
Masculino

ESTADO CIVIL
Unido (a)

¿TRABAJA USTED ACTUALMENTE?
Si

SI TRABAJA, TIPO DE TRABAJO
Empleado u obrero de empresas privadas

SI ES OTRO, ESPECIFIQUE

SI NO TRABAJA, ¿CUÁL ES SU CONDICIÓN?

SI ES OTRO, ESPECIFIQUE

¿QUIÉN O QUIÉNES APORTAN LOS PRINCIPALES INGRESOS DE ESTE HOGAR?

a) La misma persona encuestada ✓
b) Padre
c) Madre
d) Hijo (a)
e) Pareja
f) Amigo/a que reside en la casa
g) Otro familiar que reside en la casa
h) Familiares residentes en el exterior
i) Programas sociales del gobierno
j) Otro

SI LA PERSONA QUE APORTA MÁS INGRESOS AL HOGAR ES DIFERENTE A LA ENTREVISTADA, ¿CUÁL ES SU OCUPACIÓN?

a) Agricultor o ganadero
b) Comerciante o micro-empresario
c) Empleado u obrero del gobierno central o municipal
d) Empleado u obrero de empresas privadas
e) Empleador o patrón (jefe de empresa)
f) No profesional que trabaja por cuenta propia
g) Profesional o técnico que trabaja por cuenta propia
h) Servicio doméstico
i) Trabajado(a) para un familiar o no familiar sin salario
j) Otro

¿APROXIMADAMENTE CUÁNTO ES EL GASTO MENSUAL DE SU HOGAR? (RD$)
10,000 a 15,000

NIVEL EDUCATIVO
Secundario o medio

NACIONALIDAD
Dominicano/a

¿CUÁNTOS AÑOS TIENE VIVIENDO EN LA COMUNIDAD?
Entre 11 y 15

SIN INCLUIR A USTED, LISTA DE PERSONAS QUE FORMAN PARTE DEL HOGAR:

Parentesco	Sexo	Edad

AGUA, SANEAMIENTO Y SALUD

¿CÓMO OBTIENE EL AGUA QUE CONSUME PARA TOMAR Y COCINAR?

a) Botellones ✓
b) Camión tanque
c) Llave de otra vivienda
d) Llave en la vivienda
e) Lluvia
f) Pozo propio
g) Pozo público
h) Río o arroyo
i) Otro

¿CÓMO OBTIENE EL AGUA QUE CONSUME PARA TOMAR Y COCINAR?

a) Botellones
b) Camión tanque
c) Cisterna
d) Llave de otra vivienda
e) Llave en la vivienda ✓
f) Llave pública
g) Lluvia
h) Pozo propio
i) Pozo público
j) Río o arroyo
k) Otro

¿QUÉ TIPO DE SERVICIO SANITARIO TIENE ESTE HOGAR?

Inodoro

¿LOS RESIDUOS DEL SERVICIO SANITARIO TERMINAN EN?

Pozo séptico

¿CÓMO SE DESHACEN DE LA BASURA?

La recoge el ayuntamiento

¿DÓNDE ACUDE CUANDO SE ENFERMA USTED O ALGÚN MIEMBRO DE LA FAMILIA?

Hospital público

¿A QUÉ DISTANCIA SE ENCUENTRA EL CENTRO DE SALUD MÁS CERCANO?

Un (1) kilómetro o menos

¿A QUÉ DISTANCIA SE ENCUENTRA EL CENTRO DE SALUD MÁS CERCANO?

a) Chikungunya
b) Cólera
c) Covid-19
d) Dengue
e) Diabetes
f) Enfermedad cardiovascular
g) Enfermedad de la piel
h) Enfermedad gastrointestinal ✓
i) Enfermedad respiratoria aguda
j) Leptospirosis
k) Parasitismo
l) Piquiña o escabiosis
m) Presión sanguínea
n) Tumores cancerígenos
o) Otro

Tienen seguro médico en la familia:

Si

Tipo de seguro:

Subsidiado (Senasa pagado totalmente por el gobierno)

SITUACIÓN AMBIENTAL Y SOCIAL

¿CUÁLES DE LAS SIGUIENTES FUENTES DE CONTAMINACIÓN AFECTAN A SU HOGAR?

a) Acumulación de basura
b) Aguas estancadas ✓
c) Bomba de gasolina
d) Cañada con basura o agua contaminada
e) Desechos o residuos de fábrica, taller, hospital
f) Envasadora de gas
g) Fábrica de productos químicos
h) Humo o gases de fábrica
i) Música alta de bares, colmados o vecinos
j) Pocilga o granja
k) Polvo por calles o carreteras sin pavimentar
l) Quema de Basura
m) Ruido de vehículos y motores ✓
n) Ruidos de fábrica o taller
o) Ruidos y/o humos de planta eléctrica
p) Vertederos cerca de viviendas
q) Otro

¿CUÁLES DE LAS SIGUIENTES AMENAZAS AFECTAN A SU HOGAR?

a) Ciclones
b) Derrumbes o deslizamiento de tierra
c) Desprendimiento de rocas Hundimiento de tierra
d) Incendios forestales
e) Inundaciones ✓
f) Lluvias torrenciales ✓
g) Sequía
h) Terremotos
i) Tornados
j) Otro

CUÁLES CREE USTED QUE SON LAS NECESIDADES MÁS SENTIDAS EN SU COMUNIDAD:

a) Oportunidades de empleo ✓
b) Servicio de agua
c) Energía eléctrica
d) Acceso a servicios hospitalarios
e) Acceso a servicios educativos y formación técnica ✓
f) Otro

CUÁLES CREE USTED QUE SON LOS PROBLEMAS QUE ACTUALMENTE AFECTAN MÁS A SU COMUNIDAD:

a) Delincuencia ✓
b) Relaciones conflictivas con extranjeros
c) Drogadicción
d) Alcoholismo
e) Embarazo de adolescentes ✓
f) Otro

PERCEPCIÓN DEL PROYECTO

¿CONOCE QUÉ SON LAS ENERGÍAS RENOVABLES?

Si

¿SABES SOBRE EL PROYECTO QUE SE LLEVARÁ A CABO EN LOS TERRENOS CERCANOS A TU COMUNIDAD?

No

SI CONOCES EL PROYECTO, ¿PUEDES COMPARTIR QUÉ INFORMACIÓN TIENES HASTA EL MOMENTO?

¿EL TERRENO DEL PROYECTO ES UTILIZADO POR MORADORES DE ESTA COMUNIDAD?

Si

¿EXISTEN ASPECTOS DE LA COMUNIDAD O EL VECINDARIO VALORAN Y ESPERAN QUE NO CAMBIEN DEBIDO AL PROYECTO?

Si

¿CONOCE QUÉ SON LAS ENERGÍAS RENOVABLES?

a) Mejora de la infraestructura local
b) Creación de empleos
c) Mejora en la calidad de vida
d) Oportunidades de comercio o negocios locales
e) Que ese terreno no sea usado como punto de droga ✓
f) Que ese terreno no sea usado para facilitar la huida de delincuentes
g) Otro:

¿TIENES ALGUNA PREOCUPACIÓN O INQUIETUD EN RELACIÓN CON EL DESARROLLO DEL PROYECTO?

Si

¿ESTARÍAS INTERESADO/A EN PARTICIPAR EN REUNIONES RELACIONADAS CON EL DESARROLLO DEL PROYECTO?

No

¿CÓMO PREFERIRÍAS RECIBIR INFORMACIÓN SOBRE EL PROYECTO Y SUS AVANCES?

a) Reuniones comunitarias ✓
b) Folletos informativos
c) Redes sociales
d) Otro

¿CREES QUE EL PROYECTO TENDRÁ IMPACTO AMBIENTAL EN ESTA ZONA?

Si

¿CÓMO CALIFICARÍAS ESTE IMPACTO?

Negativo

¿TIENES ALGUNA HABILIDAD O EXPERIENCIA QUE CREES QUE PODRÍA SER BENEFICIOSA PARA LA COMUNIDAD EN RELACIÓN CON ESTE PROYECTO?

No

CON LA INFORMACIÓN QUE TIENE SOBRE ESTE PROYECTO, USTED:

Está de acuerdo, pero con condiciones

Nombre y Apellido: Eddy Acosta
Número telefónico: 8294782638
Zona: Cabrera
Provincia: María Trinidad Sánchez

Municipio: Cabrera
Sección: Cabrera (Zona urbana)
Otra Zona:

DATOS DEMOGRÁFICOS

EDAD
46

RANGO DE EDAD
40 a 49

SEXO
Masculino

ESTADO CIVIL
Unido (a)

¿TRABAJA USTED ACTUALMENTE?
Si

SI TRABAJA, TIPO DE TRABAJO
Comerciante o micro-empresario

SI ES OTRO, ESPECIFIQUE

SI NO TRABAJA, ¿CUÁL ES SU CONDICIÓN?

SI ES OTRO, ESPECIFIQUE

¿QUIÉN O QUIÉNES APORTAN LOS PRINCIPALES INGRESOS DE ESTE HOGAR?

a) La misma persona encuestada ✓
b) Padre
c) Madre
d) Hijo (a)
e) Pareja
f) Amigo/a que reside en la casa
g) Otro familiar que reside en la casa
h) Familiares residentes en el exterior
i) Programas sociales del gobierno
j) Otro

SI LA PERSONA QUE APORTA MÁS INGRESOS AL HOGAR ES DIFERENTE A LA ENTREVISTADA, ¿CUÁL ES SU OCUPACIÓN?

a) Agricultor o ganadero
b) Comerciante o micro-empresario
c) Empleado u obrero del gobierno central o municipal
d) Empleado u obrero de empresas privadas
e) Empleador o patrón (jefe de empresa)
f) No profesional que trabaja por cuenta propia
g) Profesional o técnico que trabaja por cuenta propia
h) Servicio doméstico
i) Trabajado(a) para un familiar o no familiar sin salario
j) Otro

¿APROXIMADAMENTE CUÁNTO ES EL GASTO MENSUAL DE SU HOGAR? (RD$)
15,001 a 20,000

NIVEL EDUCATIVO
Secundario o medio

NACIONALIDAD
Dominicano/a

¿CUÁNTOS AÑOS TIENE VIVIENDO EN LA COMUNIDAD?
Entre 11 y 15

SIN INCLUIR A USTED, LISTA DE PERSONAS QUE FORMAN PARTE DEL HOGAR:

Parentesco	Sexo	Edad
Hijo/a	Femenino	17
Otro	Femenino	36

AGUA, SANEAMIENTO Y SALUD

¿CÓMO OBTIENE EL AGUA QUE CONSUME PARA TOMAR Y COCINAR?

a) Botellones ✓
b) Camión tanque
c) Llave de otra vivienda
d) Llave en la vivienda
e) Lluvia
f) Pozo propio
g) Pozo público
h) Río o arroyo
i) Otro

¿CÓMO OBTIENE EL AGUA QUE CONSUME PARA TOMAR Y COCINAR?

a) Botellones
b) Camión tanque ✓
c) Cisterna
d) Llave de otra vivienda
e) Llave en la vivienda
f) Llave pública
g) Lluvia
h) Pozo propio
i) Pozo público
j) Río o arroyo
k) Otro

¿QUÉ TIPO DE SERVICIO SANITARIO TIENE ESTE HOGAR?

Inodoro

¿LOS RESIDUOS DEL SERVICIO SANITARIO TERMINAN EN?

Pozo séptico

¿CÓMO SE DESHACEN DE LA BASURA?

La recoge el ayuntamiento

¿DÓNDE ACUDE CUANDO SE ENFERMA USTED O ALGÚN MIEMBRO DE LA FAMILIA?

Hospital público

¿A QUÉ DISTANCIA SE ENCUENTRA EL CENTRO DE SALUD MÁS CERCANO?

Un (1) kilómetro o menos

¿A QUÉ DISTANCIA SE ENCUENTRA EL CENTRO DE SALUD MÁS CERCANO?

a) Chikungunya
b) Cólera
c) Covid-19
d) Dengue
e) Diabetes
f) Enfermedad cardiovascular
g) Enfermedad de la piel
h) Enfermedad gastrointestinal
i) Enfermedad respiratoria aguda
j) Leptospirosis
k) Parasitismo
l) Piquiña o escabiosis
m) Presión sanguínea
n) Tumores cancerígenos
o) Otro

Tienen seguro médico en la familia:

Si

Tipo de seguro:

Subsidiado (Senasa pagado totalmente por el gobierno)

SITUACIÓN AMBIENTAL Y SOCIAL

¿CUÁLES DE LAS SIGUIENTES FUENTES DE CONTAMINACIÓN AFECTAN A SU HOGAR?

a) Acumulación de basura
b) Aguas estancadas ✓
c) Bomba de gasolina
d) Cañada con basura o agua contaminada
e) Desechos o residuos de fábrica, taller, hospital
f) Envasadora de gas
g) Fábrica de productos químicos
h) Humo o gases de fábrica
i) Música alta de bares, colmados o vecinos
j) Pocilga o granja
k) Polvo por calles o carreteras sin pavimentar
l) Quema de Basura
m) Ruido de vehículos y motores
n) Ruidos de fábrica o taller
o) Ruidos y/o humos de planta eléctrica
p) Vertederos cerca de viviendas
q) Otro

¿CUÁLES DE LAS SIGUIENTES AMENAZAS AFECTAN A SU HOGAR?

a) Ciclones
b) Derrumbes o deslizamiento de tierra
c) Desprendimiento de rocas Hundimiento de tierra
d) Incendios forestales
e) Inundaciones ✓
f) Lluvias torrenciales
g) Sequía
h) Terremotos
i) Tornados
j) Otro

CUÁLES CREE USTED QUE SON LAS NECESIDADES MÁS SENTIDAS EN SU COMUNIDAD:

a) Oportunidades de empleo ✓
b) Servicio de agua
c) Energía eléctrica
d) Acceso a servicios hospitalarios
e) Acceso a servicios educativos y formación técnica
f) Otro

CUÁLES CREE USTED QUE SON LOS PROBLEMAS QUE ACTUALMENTE AFECTAN MÁS A SU COMUNIDAD:

a) Delincuencia
b) Relaciones conflictivas con extranjeros
c) Drogadicción
d) Alcoholismo ✓
e) Embarazo de adolescentes
f) Otro

PERCEPCIÓN DEL PROYECTO

¿CONOCE QUÉ SON LAS ENERGÍAS RENOVABLES?

Si

¿SABES SOBRE EL PROYECTO QUE SE LLEVARÁ A CABO EN LOS TERRENOS CERCANOS A TU COMUNIDAD?

No

SI CONOCES EL PROYECTO, ¿PUEDES COMPARTIR QUÉ INFORMACIÓN TIENES HASTA EL MOMENTO?

¿EL TERRENO DEL PROYECTO ES UTILIZADO POR MORADORES DE ESTA COMUNIDAD?

No

¿EXISTEN ASPECTOS DE LA COMUNIDAD O EL VECINDARIO VALORAN Y ESPERAN QUE NO CAMBIEN DEBIDO AL PROYECTO?

No

¿CONOCE QUÉ SON LAS ENERGÍAS RENOVABLES?

a) Mejora de la infraestructura local

b) Creación de empleos

c) Mejora en la calidad de vida ✓

d) Oportunidades de comercio o negocios locales

e) Que ese terreno no sea usado como punto de droga

f) Que ese terreno no sea usado para facilitar la huida de delincuentes

g) Otro:

¿TIENES ALGUNA PREOCUPACIÓN O INQUIETUD EN RELACIÓN CON EL DESARROLLO DEL PROYECTO?

No

¿ESTARÍAS INTERESADO/A EN PARTICIPAR EN REUNIONES RELACIONADAS CON EL DESARROLLO DEL PROYECTO?

No

¿CÓMO PREFERIRÍAS RECIBIR INFORMACIÓN SOBRE EL PROYECTO Y SUS AVANCES?

a) Reuniones comunitarias ✓

b) Folletos informativos

c) Redes sociales

d) Otro

¿CREES QUE EL PROYECTO TENDRÁ IMPACTO AMBIENTAL EN ESTA ZONA?

No

¿CÓMO CALIFICARÍAS ESTE IMPACTO?

¿TIENES ALGUNA HABILIDAD O EXPERIENCIA QUE CREES QUE PODRÍA SER BENEFICIOSA PARA LA COMUNIDAD EN RELACIÓN CON ESTE PROYECTO?

No

CON LA INFORMACIÓN QUE TIENE SOBRE ESTE PROYECTO, USTED:

Esta de acuerdo con su ejecución

Nombre y Apellido: Ramón Fernández
Número telefónico: 8294872661
Zona: Cabrera
Provincia: María Trinidad Sánchez

Municipio: Cabrera
Sección: Cabrera (Zona urbana)
Otra Zona:

DATOS DEMOGRÁFICOS

EDAD
40

RANGO DE EDAD
40 a 49

SEXO
Masculino

ESTADO CIVIL
Separado (a) de unión libre

¿TRABAJA USTED ACTUALMENTE?
Si

SI TRABAJA, TIPO DE TRABAJO
Comerciante o micro-empresario

SI ES OTRO, ESPECIFIQUE

SI NO TRABAJA, ¿CUÁL ES SU CONDICIÓN?

SI ES OTRO, ESPECIFIQUE

¿QUIÉN O QUIÉNES APORTAN LOS PRINCIPALES INGRESOS DE ESTE HOGAR?

a) La misma persona encuestada ✓
b) Padre
c) Madre
d) Hijo (a)
e) Pareja
f) Amigo/a que reside en la casa
g) Otro familiar que reside en la casa
h) Familiares residentes en el exterior
i) Programas sociales del gobierno
j) Otro

SI LA PERSONA QUE APORTA MÁS INGRESOS AL HOGAR ES DIFERENTE A LA ENTREVISTADA, ¿CUÁL ES SU OCUPACIÓN?

a) Agricultor o ganadero
b) Comerciante o micro-empresario
c) Empleado u obrero del gobierno central o municipal
d) Empleado u obrero de empresas privadas
e) Empleador o patrón (jefe de empresa)
f) No profesional que trabaja por cuenta propia
g) Profesional o técnico que trabaja por cuenta propia
h) Servicio doméstico
i) Trabajado(a) para un familiar o no familiar sin salario
j) Otro

¿APROXIMADAMENTE CUÁNTO ES EL GASTO MENSUAL DE SU HOGAR? (RD$)
10,000 a 15,000

NIVEL EDUCATIVO
Secundario o medio

NACIONALIDAD
Dominicano/a

¿CUÁNTOS AÑOS TIENE VIVIENDO EN LA COMUNIDAD?
Entre 11 y 15

SIN INCLUIR A USTED, LISTA DE PERSONAS QUE FORMAN PARTE DEL HOGAR:

Parentesco	Sexo	Edad

AGUA, SANEAMIENTO Y SALUD

¿CÓMO OBTIENE EL AGUA QUE CONSUME PARA TOMAR Y COCINAR?

a) Botellones ✓
b) Camión tanque
c) Llave de otra vivienda
d) Llave en la vivienda
e) Lluvia
f) Pozo propio
g) Pozo público
h) Río o arroyo
i) Otro

¿CÓMO OBTIENE EL AGUA QUE CONSUME PARA TOMAR Y COCINAR?

a) Botellones
b) Camión tanque
c) Cisterna
d) Llave de otra vivienda
e) Llave en la vivienda ✓
f) Llave pública
g) Lluvia
h) Pozo propio
i) Pozo público
j) Río o arroyo
k) Otro

¿QUÉ TIPO DE SERVICIO SANITARIO TIENE ESTE HOGAR?

Inodoro

¿LOS RESIDUOS DEL SERVICIO SANITARIO TERMINAN EN?

Pozo séptico

¿CÓMO SE DESHACEN DE LA BASURA?

La recoge el ayuntamiento

¿DÓNDE ACUDE CUANDO SE ENFERMA USTED O ALGÚN MIEMBRO DE LA FAMILIA?

Hospital público

¿A QUÉ DISTANCIA SE ENCUENTRA EL CENTRO DE SALUD MÁS CERCANO?

Un (1) kilómetro o menos

¿A QUÉ DISTANCIA SE ENCUENTRA EL CENTRO DE SALUD MÁS CERCANO?

a) Chikungunya
b) Cólera
c) Covid-19
d) Dengue
e) Diabetes
f) Enfermedad cardiovascular ✓
g) Enfermedad de la piel ✓
h) Enfermedad gastrointestinal
i) Enfermedad respiratoria aguda
j) Leptospirosis
k) Parasitismo
l) Piquiña o escabiosis
m) Presión sanguínea
n) Tumores cancerígenos
o) Otro

Tienen seguro médico en la familia:

Si

Tipo de seguro:

Subsidiado (Senasa pagado totalmente por el gobierno)

SITUACIÓN AMBIENTAL Y SOCIAL

¿CUÁLES DE LAS SIGUIENTES FUENTES DE CONTAMINACIÓN AFECTAN A SU HOGAR?

a) Acumulación de basura
b) Aguas estancadas ✓
c) Bomba de gasolina
d) Cañada con basura o agua contaminada
e) Desechos o residuos de fábrica, taller, hospital
f) Envasadora de gas
g) Fábrica de productos químicos
h) Humo o gases de fábrica
i) Música alta de bares, colmados o vecinos
j) Pocilga o granja
k) Polvo por calles o carreteras sin pavimentar ✓
l) Quema de Basura
m) Ruido de vehículos y motores ✓
n) Ruidos de fábrica o taller
o) Ruidos y/o humos de planta eléctrica
p) Vertederos cerca de viviendas
q) Otro

¿CUÁLES DE LAS SIGUIENTES AMENAZAS AFECTAN A SU HOGAR?

a) Ciclones
b) Derrumbes o deslizamiento de tierra
c) Desprendimiento de rocas Hundimiento de tierra
d) Incendios forestales
e) Inundaciones
f) Lluvias torrenciales ✓
g) Sequía
h) Terremotos
i) Tornados
j) Otro

CUÁLES CREE USTED QUE SON LAS NECESIDADES MÁS SENTIDAS EN SU COMUNIDAD:

a) Oportunidades de empleo ✓
b) Servicio de agua
c) Energía eléctrica
d) Acceso a servicios hospitalarios
e) Acceso a servicios educativos y formación técnica ✓
f) Otro

CUÁLES CREE USTED QUE SON LOS PROBLEMAS QUE ACTUALMENTE AFECTAN MÁS A SU COMUNIDAD:

a) Delincuencia
b) Relaciones conflictivas con extranjeros
c) Drogadicción
d) Alcoholismo ✓
e) Embarazo de adolescentes
f) Otro

PERCEPCIÓN DEL PROYECTO

¿CONOCE QUÉ SON LAS ENERGÍAS RENOVABLES?

Si

¿SABES SOBRE EL PROYECTO QUE SE LLEVARÁ A CABO EN LOS TERRENOS CERCANOS A TU COMUNIDAD?

No

SI CONOCES EL PROYECTO, ¿PUEDES COMPARTIR QUÉ INFORMACIÓN TIENES HASTA EL MOMENTO?

¿EL TERRENO DEL PROYECTO ES UTILIZADO POR MORADORES DE ESTA COMUNIDAD?

No

¿EXISTEN ASPECTOS DE LA COMUNIDAD O EL VECINDARIO VALORAN Y ESPERAN QUE NO CAMBIEN DEBIDO AL PROYECTO?

No

¿CONOCE QUÉ SON LAS ENERGÍAS RENOVABLES?

a) Mejora de la infraestructura local

b) Creación de empleos ✓

c) Mejora en la calidad de vida

d) Oportunidades de comercio o negocios locales

e) Que ese terreno no sea usado como punto de droga

f) Que ese terreno no sea usado para facilitar la huida de delincuentes

g) Otro:

¿TIENES ALGUNA PREOCUPACIÓN O INQUIETUD EN RELACIÓN CON EL DESARROLLO DEL PROYECTO?

No

¿ESTARÍAS INTERESADO/A EN PARTICIPAR EN REUNIONES RELACIONADAS CON EL DESARROLLO DEL PROYECTO?

No

¿CÓMO PREFERIRÍAS RECIBIR INFORMACIÓN SOBRE EL PROYECTO Y SUS AVANCES?

a) Reuniones comunitarias ✓

b) Folletos informativos

c) Redes sociales

d) Otro

¿CREES QUE EL PROYECTO TENDRÁ IMPACTO AMBIENTAL EN ESTA ZONA?

No

¿CÓMO CALIFICARÍAS ESTE IMPACTO?

¿TIENES ALGUNA HABILIDAD O EXPERIENCIA QUE CREES QUE PODRÍA SER BENEFICIOSA PARA LA COMUNIDAD EN RELACIÓN CON ESTE PROYECTO?

No

CON LA INFORMACIÓN QUE TIENE SOBRE ESTE PROYECTO, USTED:

Esta de acuerdo con su ejecución

Nombre y Apellido: Jorge García
Número telefónico: 8297702614
Zona: Cabrera
Provincia: María Trinidad Sánchez

Municipio: Cabrera
Sección: Cabrera (Zona urbana)
Otra Zona:

DATOS DEMOGRÁFICOS

EDAD
35

RANGO DE EDAD
30 a 39

SEXO
Masculino

ESTADO CIVIL
Unido (a)

¿TRABAJA USTED ACTUALMENTE?
Si

SI TRABAJA, TIPO DE TRABAJO
Comerciante o micro-empresario

SI ES OTRO, ESPECIFIQUE

SI NO TRABAJA, ¿CUÁL ES SU CONDICIÓN?

SI ES OTRO, ESPECIFIQUE

¿QUIÉN O QUIÉNES APORTAN LOS PRINCIPALES INGRESOS DE ESTE HOGAR?

a) La misma persona encuestada	✓
b) Padre	
c) Madre	
d) Hijo (a)	
e) Pareja	✓
f) Amigo/a que reside en la casa	
g) Otro familiar que reside en la casa	
h) Familiares residentes en el exterior	
i) Programas sociales del gobierno	
j) Otro	

SI LA PERSONA QUE APORTA MÁS INGRESOS AL HOGAR ES DIFERENTE A LA ENTREVISTADA, ¿CUÁL ES SU OCUPACIÓN?

a) Agricultor o ganadero	
b) Comerciante o micro-empresario	
c) Empleado u obrero del gobierno central o municipal	
d) Empleado u obrero de empresas privadas	
e) Empleador o patrón (jefe de empresa)	
f) No profesional que trabaja por cuenta propia	✓
g) Profesional o técnico que trabaja por cuenta propia	
h) Servicio doméstico	
i) Trabajado(a) para un familiar o no familiar sin salario	
j) Otro	

¿APROXIMADAMENTE CUÁNTO ES EL GASTO MENSUAL DE SU HOGAR? (RD$)
15,001 a 20,000

NIVEL EDUCATIVO
Secundario o medio

NACIONALIDAD
Dominicano/a

¿CUÁNTOS AÑOS TIENE VIVIENDO EN LA COMUNIDAD?
Entre 6 y 10

SIN INCLUIR A USTED, LISTA DE PERSONAS QUE FORMAN PARTE DEL HOGAR:

Parentesco	Sexo	Edad
Hijo/a	Masculino	2
		29

AGUA, SANEAMIENTO Y SALUD

¿CÓMO OBTIENE EL AGUA QUE CONSUME PARA TOMAR Y COCINAR?

a) Botellones ✓
b) Camión tanque
c) Llave de otra vivienda
d) Llave en la vivienda
e) Lluvia
f) Pozo propio
g) Pozo público
h) Río o arroyo
i) Otro

¿CÓMO OBTIENE EL AGUA QUE CONSUME PARA TOMAR Y COCINAR?

a) Botellones
b) Camión tanque ✓
c) Cisterna
d) Llave de otra vivienda
e) Llave en la vivienda
f) Llave pública
g) Lluvia
h) Pozo propio
i) Pozo público
j) Río o arroyo
k) Otro

¿QUÉ TIPO DE SERVICIO SANITARIO TIENE ESTE HOGAR?

Inodoro

¿LOS RESIDUOS DEL SERVICIO SANITARIO TERMINAN EN?

Pozo séptico

¿CÓMO SE DESHACEN DE LA BASURA?

La recoge el ayuntamiento

¿DÓNDE ACUDE CUANDO SE ENFERMA USTED O ALGÚN MIEMBRO DE LA FAMILIA?

Hospital público

¿A QUÉ DISTANCIA SE ENCUENTRA EL CENTRO DE SALUD MÁS CERCANO?

Un (1) kilómetro o menos

¿A QUÉ DISTANCIA SE ENCUENTRA EL CENTRO DE SALUD MÁS CERCANO?

a) Chikungunya
b) Cólera
c) Covid-19
d) Dengue ✓
e) Diabetes
f) Enfermedad cardiovascular
g) Enfermedad de la piel
h) Enfermedad gastrointestinal
i) Enfermedad respiratoria aguda
j) Leptospirosis
k) Parasitismo
l) Piquiña o escabiosis
m) Presión sanguínea
n) Tumores cancerígenos
o) Otro

Tienen seguro médico en la familia:

Si

Tipo de seguro:

Subsidiado (Senasa pagado totalmente por el gobierno)

SITUACIÓN AMBIENTAL Y SOCIAL

¿CUÁLES DE LAS SIGUIENTES FUENTES DE CONTAMINACIÓN AFECTAN A SU HOGAR?

a) Acumulación de basura
b) Aguas estancadas ✓
c) Bomba de gasolina
d) Cañada con basura o agua contaminada
e) Desechos o residuos de fábrica, taller, hospital
f) Envasadora de gas
g) Fábrica de productos químicos
h) Humo o gases de fábrica
i) Música alta de bares, colmados o vecinos
j) Pocilga o granja
k) Polvo por calles o carreteras sin pavimentar
l) Quema de Basura
m) Ruido de vehículos y motores ✓
n) Ruidos de fábrica o taller
o) Ruidos y/o humos de planta eléctrica
p) Vertederos cerca de viviendas
q) Otro

¿CUÁLES DE LAS SIGUIENTES AMENAZAS AFECTAN A SU HOGAR?

a) Ciclones
b) Derrumbes o deslizamiento de tierra
c) Desprendimiento de rocas Hundimiento de tierra
d) Incendios forestales
e) Inundaciones ✓
f) Lluvias torrenciales
g) Sequía
h) Terremotos
i) Tornados
j) Otro

CUÁLES CREE USTED QUE SON LAS NECESIDADES MÁS SENTIDAS EN SU COMUNIDAD:

a) Oportunidades de empleo ✓
b) Servicio de agua
c) Energía eléctrica
d) Acceso a servicios hospitalarios
e) Acceso a servicios educativos y formación técnica ✓
f) Otro

CUÁLES CREE USTED QUE SON LOS PROBLEMAS QUE ACTUALMENTE AFECTAN MÁS A SU COMUNIDAD:

a) Delincuencia
b) Relaciones conflictivas con extranjeros
c) Drogadicción
d) Alcoholismo ✓
e) Embarazo de adolescentes
f) Otro

PERCEPCIÓN DEL PROYECTO

¿CONOCE QUÉ SON LAS ENERGÍAS RENOVABLES?

Si

¿SABES SOBRE EL PROYECTO QUE SE LLEVARÁ A CABO EN LOS TERRENOS CERCANOS A TU COMUNIDAD?

No

SI CONOCES EL PROYECTO, ¿PUEDES COMPARTIR QUÉ INFORMACIÓN TIENES HASTA EL MOMENTO?

¿EL TERRENO DEL PROYECTO ES UTILIZADO POR MORADORES DE ESTA COMUNIDAD?

No

¿EXISTEN ASPECTOS DE LA COMUNIDAD O EL VECINDARIO VALORAN Y ESPERAN QUE NO CAMBIEN DEBIDO AL PROYECTO?

No

¿CONOCE QUÉ SON LAS ENERGÍAS RENOVABLES?

a) Mejora de la infraestructura local ✓

b) Creación de empleos

c) Mejora en la calidad de vida

d) Oportunidades de comercio o negocios locales

e) Que ese terreno no sea usado como punto de droga

f) Que ese terreno no sea usado para facilitar la huida de delincuentes

g) Otro:

¿TIENES ALGUNA PREOCUPACIÓN O INQUIETUD EN RELACIÓN CON EL DESARROLLO DEL PROYECTO?

No

¿ESTARÍAS INTERESADO/A EN PARTICIPAR EN REUNIONES RELACIONADAS CON EL DESARROLLO DEL PROYECTO?

Si

¿CÓMO PREFERIRÍAS RECIBIR INFORMACIÓN SOBRE EL PROYECTO Y SUS AVANCES?

a) Reuniones comunitarias ✓

b) Folletos informativos

c) Redes sociales

d) Otro

¿CREES QUE EL PROYECTO TENDRÁ IMPACTO AMBIENTAL EN ESTA ZONA?

No

¿CÓMO CALIFICARÍAS ESTE IMPACTO?

¿TIENES ALGUNA HABILIDAD O EXPERIENCIA QUE CREES QUE PODRÍA SER BENEFICIOSA PARA LA COMUNIDAD EN RELACIÓN CON ESTE PROYECTO?

No

CON LA INFORMACIÓN QUE TIENE SOBRE ESTE PROYECTO, USTED:

Esta de acuerdo con su ejecución

Nombre y Apellido: José Gregorio Encarnación
Número telefónico: 8094562228
Zona: Cabrera
Provincia: María Trinidad Sánchez

Municipio: Cabrera
Sección: Cabrera (Zona urbana)
Otra Zona:

DATOS DEMOGRÁFICOS

EDAD
46

RANGO DE EDAD
40 a 49

SEXO
Masculino

ESTADO CIVIL
Unido (a)

¿TRABAJA USTED ACTUALMENTE?
Si

SI TRABAJA, TIPO DE TRABAJO
Comerciante o micro-empresario

SI ES OTRO, ESPECIFIQUE

SI NO TRABAJA, ¿CUÁL ES SU CONDICIÓN?

SI ES OTRO, ESPECIFIQUE

¿QUIÉN O QUIÉNES APORTAN LOS PRINCIPALES INGRESOS DE ESTE HOGAR?

a) La misma persona encuestada ✓
b) Padre
c) Madre
d) Hijo (a)
e) Pareja ✓
f) Amigo/a que reside en la casa
g) Otro familiar que reside en la casa
h) Familiares residentes en el exterior
i) Programas sociales del gobierno
j) Otro

SI LA PERSONA QUE APORTA MÁS INGRESOS AL HOGAR ES DIFERENTE A LA ENTREVISTADA, ¿CUÁL ES SU OCUPACIÓN?

a) Agricultor o ganadero
b) Comerciante o micro-empresario
c) Empleado u obrero del gobierno central o municipal
d) Empleado u obrero de empresas privadas ✓
e) Empleador o patrón (jefe de empresa)
f) No profesional que trabaja por cuenta propia
g) Profesional o técnico que trabaja por cuenta propia
h) Servicio doméstico
i) Trabajado(a) para un familiar o no familiar sin salario
j) Otro

¿APROXIMADAMENTE CUÁNTO ES EL GASTO MENSUAL DE SU HOGAR? (RD$)
10,000 a 15,000

NIVEL EDUCATIVO
Secundario o medio

NACIONALIDAD
Dominicano/a

¿CUÁNTOS AÑOS TIENE VIVIENDO EN LA COMUNIDAD?
Mas de 15

SIN INCLUIR A USTED, LISTA DE PERSONAS QUE FORMAN PARTE DEL HOGAR:

Parentesco	Sexo	Edad
Hijo/a	Femenino	10
Hijo/a	Femenino	6
Otro	Femenino	36

AGUA, SANEAMIENTO Y SALUD

¿CÓMO OBTIENE EL AGUA QUE CONSUME PARA TOMAR Y COCINAR?

a) Botellones ✓
b) Camión tanque
c) Llave de otra vivienda
d) Llave en la vivienda
e) Lluvia
f) Pozo propio
g) Pozo público
h) Río o arroyo
i) Otro

¿CÓMO OBTIENE EL AGUA QUE CONSUME PARA TOMAR Y COCINAR?

a) Botellones
b) Camión tanque ✓
c) Cisterna
d) Llave de otra vivienda
e) Llave en la vivienda ✓
f) Llave pública
g) Lluvia
h) Pozo propio
i) Pozo público
j) Río o arroyo
k) Otro

¿QUÉ TIPO DE SERVICIO SANITARIO TIENE ESTE HOGAR?

Inodoro

¿LOS RESIDUOS DEL SERVICIO SANITARIO TERMINAN EN?

Pozo séptico

¿CÓMO SE DESHACEN DE LA BASURA?

La recoge el ayuntamiento

¿DÓNDE ACUDE CUANDO SE ENFERMA USTED O ALGÚN MIEMBRO DE LA FAMILIA?

Hospital público

¿A QUÉ DISTANCIA SE ENCUENTRA EL CENTRO DE SALUD MÁS CERCANO?

Un (1) kilómetro o menos

¿A QUÉ DISTANCIA SE ENCUENTRA EL CENTRO DE SALUD MÁS CERCANO?

a) Chikungunya
b) Cólera
c) Covid-19
d) Dengue
e) Diabetes
f) Enfermedad cardiovascular
g) Enfermedad de la piel
h) Enfermedad gastrointestinal
i) Enfermedad respiratoria aguda
j) Leptospirosis
k) Parasitismo
l) Piquiña o escabiosis
m) Presión sanguínea ✓
n) Tumores cancerígenos
o) Otro

Tienen seguro médico en la familia:

Si

Tipo de seguro:

Subsidiado (Senasa pagado totalmente por el gobierno)

SITUACIÓN AMBIENTAL Y SOCIAL

¿CUÁLES DE LAS SIGUIENTES FUENTES DE CONTAMINACIÓN AFECTAN A SU HOGAR?

a) Acumulación de basura
b) Aguas estancadas ✓
c) Bomba de gasolina
d) Cañada con basura o agua contaminada
e) Desechos o residuos de fábrica, taller, hospital
f) Envasadora de gas
g) Fábrica de productos químicos
h) Humo o gases de fábrica
i) Música alta de bares, colmados o vecinos
j) Pocilga o granja
k) Polvo por calles o carreteras sin pavimentar
l) Quema de Basura
m) Ruido de vehículos y motores ✓
n) Ruidos de fábrica o taller
o) Ruidos y/o humos de planta eléctrica
p) Vertederos cerca de viviendas
q) Otro

¿CUÁLES DE LAS SIGUIENTES AMENAZAS AFECTAN A SU HOGAR?

a) Ciclones
b) Derrumbes o deslizamiento de tierra
c) Desprendimiento de rocas Hundimiento de tierra
d) Incendios forestales
e) Inundaciones ✓
f) Lluvias torrenciales
g) Sequía
h) Terremotos
i) Tornados
j) Otro

CUÁLES CREE USTED QUE SON LAS NECESIDADES MÁS SENTIDAS EN SU COMUNIDAD:

a) Oportunidades de empleo ✓
b) Servicio de agua ✓
c) Energía eléctrica
d) Acceso a servicios hospitalarios
e) Acceso a servicios educativos y formación técnica
f) Otro

CUÁLES CREE USTED QUE SON LOS PROBLEMAS QUE ACTUALMENTE AFECTAN MÁS A SU COMUNIDAD:

a) Delincuencia
b) Relaciones conflictivas con extranjeros
c) Drogadicción
d) Alcoholismo ✓
e) Embarazo de adolescentes
f) Otro

PERCEPCIÓN DEL PROYECTO

¿CONOCE QUÉ SON LAS ENERGÍAS RENOVABLES?

Si

¿SABES SOBRE EL PROYECTO QUE SE LLEVARÁ A CABO EN LOS TERRENOS CERCANOS A TU COMUNIDAD?

No

SI CONOCES EL PROYECTO, ¿PUEDES COMPARTIR QUÉ INFORMACIÓN TIENES HASTA EL MOMENTO?

¿EL TERRENO DEL PROYECTO ES UTILIZADO POR MORADORES DE ESTA COMUNIDAD?

N/S

¿EXISTEN ASPECTOS DE LA COMUNIDAD O EL VECINDARIO VALORAN Y ESPERAN QUE NO CAMBIEN DEBIDO AL PROYECTO?

No

¿CONOCE QUÉ SON LAS ENERGÍAS RENOVABLES?

a) Mejora de la infraestructura local

b) Creación de empleos

c) Mejora en la calidad de vida ✓

d) Oportunidades de comercio o negocios locales

e) Que ese terreno no sea usado como punto de droga

f) Que ese terreno no sea usado para facilitar la huida de delincuentes

g) Otro:

¿TIENES ALGUNA PREOCUPACIÓN O INQUIETUD EN RELACIÓN CON EL DESARROLLO DEL PROYECTO?

No

¿ESTARÍAS INTERESADO/A EN PARTICIPAR EN REUNIONES RELACIONADAS CON EL DESARROLLO DEL PROYECTO?

No

¿CÓMO PREFERIRÍAS RECIBIR INFORMACIÓN SOBRE EL PROYECTO Y SUS AVANCES?

a) Reuniones comunitarias ✓

b) Folletos informativos

c) Redes sociales

d) Otro

¿CREES QUE EL PROYECTO TENDRÁ IMPACTO AMBIENTAL EN ESTA ZONA?

No

¿CÓMO CALIFICARÍAS ESTE IMPACTO?

¿TIENES ALGUNA HABILIDAD O EXPERIENCIA QUE CREES QUE PODRÍA SER BENEFICIOSA PARA LA COMUNIDAD EN RELACIÓN CON ESTE PROYECTO?

No

CON LA INFORMACIÓN QUE TIENE SOBRE ESTE PROYECTO, USTED:

Esta de acuerdo con su ejecución

Nombre y Apellido: Emilia Jiménez
Número telefónico: 8294504520
Zona: Cabrera
Provincia: María Trinidad Sánchez

Municipio: Cabrera
Sección: Cabrera (Zona urbana)
Otra Zona:

DATOS DEMOGRÁFICOS

EDAD
32

RANGO DE EDAD
30 a 39

SEXO
Femenino

ESTADO CIVIL
Separado (a) de unión libre

¿TRABAJA USTED ACTUALMENTE?
Si

SI TRABAJA, TIPO DE TRABAJO
Empleado u obrero de empresas privadas

SI ES OTRO, ESPECIFIQUE

SI NO TRABAJA, ¿CUÁL ES SU CONDICIÓN?

SI ES OTRO, ESPECIFIQUE

¿QUIÉN O QUIÉNES APORTAN LOS PRINCIPALES INGRESOS DE ESTE HOGAR?

a) La misma persona encuestada ✓
b) Padre
c) Madre
d) Hijo (a)
e) Pareja
f) Amigo/a que reside en la casa
g) Otro familiar que reside en la casa
h) Familiares residentes en el exterior
i) Programas sociales del gobierno
j) Otro

SI LA PERSONA QUE APORTA MÁS INGRESOS AL HOGAR ES DIFERENTE A LA ENTREVISTADA, ¿CUÁL ES SU OCUPACIÓN?

a) Agricultor o ganadero
b) Comerciante o micro-empresario
c) Empleado u obrero del gobierno central o municipal
d) Empleado u obrero de empresas privadas
e) Empleador o patrón (jefe de empresa)
f) No profesional que trabaja por cuenta propia
g) Profesional o técnico que trabaja por cuenta propia
h) Servicio doméstico
i) Trabajado(a) para un familiar o no familiar sin salario
j) Otro

¿APROXIMADAMENTE CUÁNTO ES EL GASTO MENSUAL DE SU HOGAR? (RD$)
10,000 a 15,000

NIVEL EDUCATIVO
Secundario o medio

NACIONALIDAD
Dominicano/a

¿CUÁNTOS AÑOS TIENE VIVIENDO EN LA COMUNIDAD?
Entre 11 y 15

SIN INCLUIR A USTED, LISTA DE PERSONAS QUE FORMAN PARTE DEL HOGAR:

Parentesco	Sexo	Edad
Hijo/a		11

AGUA, SANEAMIENTO Y SALUD

¿CÓMO OBTIENE EL AGUA QUE CONSUME PARA TOMAR Y COCINAR?

a) Botellones ✓
b) Camión tanque
c) Llave de otra vivienda
d) Llave en la vivienda
e) Lluvia
f) Pozo propio
g) Pozo público
h) Río o arroyo
i) Otro

¿CÓMO OBTIENE EL AGUA QUE CONSUME PARA TOMAR Y COCINAR?

a) Botellones
b) Camión tanque
c) Cisterna
d) Llave de otra vivienda
e) Llave en la vivienda ✓
f) Llave pública
g) Lluvia
h) Pozo propio
i) Pozo público
j) Río o arroyo
k) Otro

¿QUÉ TIPO DE SERVICIO SANITARIO TIENE ESTE HOGAR?

Inodoro

¿LOS RESIDUOS DEL SERVICIO SANITARIO TERMINAN EN?

Pozo séptico

¿CÓMO SE DESHACEN DE LA BASURA?

La recoge el ayuntamiento

¿DÓNDE ACUDE CUANDO SE ENFERMA USTED O ALGÚN MIEMBRO DE LA FAMILIA?

Hospital público

¿A QUÉ DISTANCIA SE ENCUENTRA EL CENTRO DE SALUD MÁS CERCANO?

Un (1) kilómetro o menos

¿A QUÉ DISTANCIA SE ENCUENTRA EL CENTRO DE SALUD MÁS CERCANO?

a) Chikungunya
b) Cólera
c) Covid-19
d) Dengue
e) Diabetes
f) Enfermedad cardiovascular
g) Enfermedad de la piel
h) Enfermedad gastrointestinal ✓
i) Enfermedad respiratoria aguda ✓
j) Leptospirosis
k) Parasitismo
l) Piquiña o escabiosis
m) Presión sanguínea
n) Tumores cancerígenos
o) Otro

Tienen seguro médico en la familia:

Si

Tipo de seguro:

Privado personal (pagado completamente por el entrevistado)

SITUACIÓN AMBIENTAL Y SOCIAL

¿CUÁLES DE LAS SIGUIENTES FUENTES DE CONTAMINACIÓN AFECTAN A SU HOGAR?

a) Acumulación de basura
b) Aguas estancadas ✓
c) Bomba de gasolina
d) Cañada con basura o agua contaminada
e) Desechos o residuos de fábrica, taller, hospital
f) Envasadora de gas
g) Fábrica de productos químicos
h) Humo o gases de fábrica
i) Música alta de bares, colmados o vecinos
j) Pocilga o granja
k) Polvo por calles o carreteras sin pavimentar
l) Quema de Basura
m) Ruido de vehículos y motores ✓
n) Ruidos de fábrica o taller
o) Ruidos y/o humos de planta eléctrica
p) Vertederos cerca de viviendas
q) Otro

¿CUÁLES DE LAS SIGUIENTES AMENAZAS AFECTAN A SU HOGAR?

a) Ciclones
b) Derrumbes o deslizamiento de tierra
c) Desprendimiento de rocas Hundimiento de tierra
d) Incendios forestales
e) Inundaciones ✓
f) Lluvias torrenciales ✓
g) Sequía
h) Terremotos
i) Tornados
j) Otro

CUÁLES CREE USTED QUE SON LAS NECESIDADES MÁS SENTIDAS EN SU COMUNIDAD:

a) Oportunidades de empleo ✓
b) Servicio de agua
c) Energía eléctrica
d) Acceso a servicios hospitalarios
e) Acceso a servicios educativos y formación técnica
f) Otro

CUÁLES CREE USTED QUE SON LOS PROBLEMAS QUE ACTUALMENTE AFECTAN MÁS A SU COMUNIDAD:

a) Delincuencia
b) Relaciones conflictivas con extranjeros
c) Drogadicción
d) Alcoholismo ✓
e) Embarazo de adolescentes
f) Otro

PERCEPCIÓN DEL PROYECTO

¿CONOCE QUÉ SON LAS ENERGÍAS RENOVABLES?

Si

¿SABES SOBRE EL PROYECTO QUE SE LLEVARÁ A CABO EN LOS TERRENOS CERCANOS A TU COMUNIDAD?

No

SI CONOCES EL PROYECTO, ¿PUEDES COMPARTIR QUÉ INFORMACIÓN TIENES HASTA EL MOMENTO?

¿EL TERRENO DEL PROYECTO ES UTILIZADO POR MORADORES DE ESTA COMUNIDAD?

No

¿EXISTEN ASPECTOS DE LA COMUNIDAD O EL VECINDARIO VALORAN Y ESPERAN QUE NO CAMBIEN DEBIDO AL PROYECTO?

No

¿CONOCE QUÉ SON LAS ENERGÍAS RENOVABLES?

a) Mejora de la infraestructura local

b) Creación de empleos ✓

c) Mejora en la calidad de vida

d) Oportunidades de comercio o negocios locales

e) Que ese terreno no sea usado como punto de droga

f) Que ese terreno no sea usado para facilitar la huida de delincuentes

g) Otro:

¿TIENES ALGUNA PREOCUPACIÓN O INQUIETUD EN RELACIÓN CON EL DESARROLLO DEL PROYECTO?

No

¿ESTARÍAS INTERESADO/A EN PARTICIPAR EN REUNIONES RELACIONADAS CON EL DESARROLLO DEL PROYECTO?

No

¿CÓMO PREFERIRÍAS RECIBIR INFORMACIÓN SOBRE EL PROYECTO Y SUS AVANCES?

a) Reuniones comunitarias ✓

b) Folletos informativos

c) Redes sociales

d) Otro

¿CREES QUE EL PROYECTO TENDRÁ IMPACTO AMBIENTAL EN ESTA ZONA?

No

¿CÓMO CALIFICARÍAS ESTE IMPACTO?

¿TIENES ALGUNA HABILIDAD O EXPERIENCIA QUE CREES QUE PODRÍA SER BENEFICIOSA PARA LA COMUNIDAD EN RELACIÓN CON ESTE PROYECTO?

No

CON LA INFORMACIÓN QUE TIENE SOBRE ESTE PROYECTO, USTED:

Esta de acuerdo con su ejecución

Nombre y Apellido: Nancy Navarro
Número telefónico: 8293367859
Zona: Cabrera
Provincia: María Trinidad Sánchez

Municipio: Cabrera
Sección: Cabrera (Zona urbana)
Otra Zona:

DATOS DEMOGRÁFICOS

EDAD
45

RANGO DE EDAD
40 a 49

SEXO
Femenino

ESTADO CIVIL
Unido (a)

¿TRABAJA USTED ACTUALMENTE?
Si

SI TRABAJA, TIPO DE TRABAJO
Comerciante o micro-empresario

SI ES OTRO, ESPECIFIQUE

SI NO TRABAJA, ¿CUÁL ES SU CONDICIÓN?

SI ES OTRO, ESPECIFIQUE

¿QUIÉN O QUIÉNES APORTAN LOS PRINCIPALES INGRESOS DE ESTE HOGAR?

a) La misma persona encuestada	✓
b) Padre	
c) Madre	
d) Hijo (a)	
e) Pareja	✓
f) Amigo/a que reside en la casa	
g) Otro familiar que reside en la casa	
h) Familiares residentes en el exterior	
i) Programas sociales del gobierno	
j) Otro	

SI LA PERSONA QUE APORTA MÁS INGRESOS AL HOGAR ES DIFERENTE A LA ENTREVISTADA, ¿CUÁL ES SU OCUPACIÓN?

a) Agricultor o ganadero	
b) Comerciante o micro-empresario	
c) Empleado u obrero del gobierno central o municipal	
d) Empleado u obrero de empresas privadas	
e) Empleador o patrón (jefe de empresa)	
f) No profesional que trabaja por cuenta propia	✓
g) Profesional o técnico que trabaja por cuenta propia	
h) Servicio doméstico	
i) Trabajado(a) para un familiar o no familiar sin salario	
j) Otro	

¿APROXIMADAMENTE CUÁNTO ES EL GASTO MENSUAL DE SU HOGAR? (RD$)
15,001 a 20,000

NIVEL EDUCATIVO
Secundario o medio

NACIONALIDAD
Dominicano/a

¿CUÁNTOS AÑOS TIENE VIVIENDO EN LA COMUNIDAD?
Entre 11 y 15

SIN INCLUIR A USTED, LISTA DE PERSONAS QUE FORMAN PARTE DEL HOGAR:

Parentesco	Sexo	Edad
Hijo/a	Masculino	18
Otro	Masculino	41

AGUA, SANEAMIENTO Y SALUD

¿CÓMO OBTIENE EL AGUA QUE CONSUME PARA TOMAR Y COCINAR?

a) Botellones ✓
b) Camión tanque
c) Llave de otra vivienda
d) Llave en la vivienda
e) Lluvia
f) Pozo propio
g) Pozo público
h) Río o arroyo
i) Otro

¿CÓMO OBTIENE EL AGUA QUE CONSUME PARA TOMAR Y COCINAR?

a) Botellones
b) Camión tanque ✓
c) Cisterna
d) Llave de otra vivienda
e) Llave en la vivienda ✓
f) Llave pública
g) Lluvia
h) Pozo propio
i) Pozo público
j) Río o arroyo
k) Otro

¿QUÉ TIPO DE SERVICIO SANITARIO TIENE ESTE HOGAR?

Letrina

¿LOS RESIDUOS DEL SERVICIO SANITARIO TERMINAN EN?

¿CÓMO SE DESHACEN DE LA BASURA?

La recoge el ayuntamiento

¿DÓNDE ACUDE CUANDO SE ENFERMA USTED O ALGÚN MIEMBRO DE LA FAMILIA?

Hospital público

¿A QUÉ DISTANCIA SE ENCUENTRA EL CENTRO DE SALUD MÁS CERCANO?

Un (1) kilómetro o menos

¿A QUÉ DISTANCIA SE ENCUENTRA EL CENTRO DE SALUD MÁS CERCANO?

a) Chikungunya
b) Cólera
c) Covid-19
d) Dengue ✓
e) Diabetes
f) Enfermedad cardiovascular
g) Enfermedad de la piel
h) Enfermedad gastrointestinal
i) Enfermedad respiratoria aguda
j) Leptospirosis
k) Parasitismo
l) Piquiña o escabiosis
m) Presión sanguínea
n) Tumores cancerígenos
o) Otro

Tienen seguro médico en la familia:

Si

Tipo de seguro:

Privado personal (pagado completamente por el entrevistado)

SITUACIÓN AMBIENTAL Y SOCIAL

¿CUÁLES DE LAS SIGUIENTES FUENTES DE CONTAMINACIÓN AFECTAN A SU HOGAR?

a) Acumulación de basura
b) Aguas estancadas ✓
c) Bomba de gasolina
d) Cañada con basura o agua contaminada
e) Desechos o residuos de fábrica, taller, hospital
f) Envasadora de gas
g) Fábrica de productos químicos
h) Humo o gases de fábrica
i) Música alta de bares, colmados o vecinos
j) Pocilga o granja
k) Polvo por calles o carreteras sin pavimentar
l) Quema de Basura
m) Ruido de vehículos y motores
n) Ruidos de fábrica o taller
o) Ruidos y/o humos de planta eléctrica
p) Vertederos cerca de viviendas
q) Otro

¿CUÁLES DE LAS SIGUIENTES AMENAZAS AFECTAN A SU HOGAR?

a) Ciclones
b) Derrumbes o deslizamiento de tierra
c) Desprendimiento de rocas Hundimiento de tierra
d) Incendios forestales
e) Inundaciones
f) Lluvias torrenciales ✓
g) Sequía
h) Terremotos
i) Tornados
j) Otro

CUÁLES CREE USTED QUE SON LAS NECESIDADES MÁS SENTIDAS EN SU COMUNIDAD:

a) Oportunidades de empleo ✓
b) Servicio de agua
c) Energía eléctrica
d) Acceso a servicios hospitalarios
e) Acceso a servicios educativos y formación técnica ✓
f) Otro

CUÁLES CREE USTED QUE SON LOS PROBLEMAS QUE ACTUALMENTE AFECTAN MÁS A SU COMUNIDAD:

a) Delincuencia
b) Relaciones conflictivas con extranjeros
c) Drogadicción
d) Alcoholismo ✓
e) Embarazo de adolescentes ✓
f) Otro

PERCEPCIÓN DEL PROYECTO

¿CONOCE QUÉ SON LAS ENERGÍAS RENOVABLES?

Si

¿SABES SOBRE EL PROYECTO QUE SE LLEVARÁ A CABO EN LOS TERRENOS CERCANOS A TU COMUNIDAD?

No

SI CONOCES EL PROYECTO, ¿PUEDES COMPARTIR QUÉ INFORMACIÓN TIENES HASTA EL MOMENTO?

¿EL TERRENO DEL PROYECTO ES UTILIZADO POR MORADORES DE ESTA COMUNIDAD?

No

¿EXISTEN ASPECTOS DE LA COMUNIDAD O EL VECINDARIO VALORAN Y ESPERAN QUE NO CAMBIEN DEBIDO AL PROYECTO?

No

¿CONOCE QUÉ SON LAS ENERGÍAS RENOVABLES?

a) Mejora de la infraestructura local ✓

b) Creación de empleos

c) Mejora en la calidad de vida ✓

d) Oportunidades de comercio o negocios locales

e) Que ese terreno no sea usado como punto de droga

f) Que ese terreno no sea usado para facilitar la huida de delincuentes

g) Otro:

¿TIENES ALGUNA PREOCUPACIÓN O INQUIETUD EN RELACIÓN CON EL DESARROLLO DEL PROYECTO?

No

¿ESTARÍAS INTERESADO/A EN PARTICIPAR EN REUNIONES RELACIONADAS CON EL DESARROLLO DEL PROYECTO?

No

¿CÓMO PREFERIRÍAS RECIBIR INFORMACIÓN SOBRE EL PROYECTO Y SUS AVANCES?

a) Reuniones comunitarias ✓

b) Folletos informativos

c) Redes sociales

d) Otro

¿CREES QUE EL PROYECTO TENDRÁ IMPACTO AMBIENTAL EN ESTA ZONA?

No

¿CÓMO CALIFICARÍAS ESTE IMPACTO?

¿TIENES ALGUNA HABILIDAD O EXPERIENCIA QUE CREES QUE PODRÍA SER BENEFICIOSA PARA LA COMUNIDAD EN RELACIÓN CON ESTE PROYECTO?

No

CON LA INFORMACIÓN QUE TIENE SOBRE ESTE PROYECTO, USTED:

Esta de acuerdo con su ejecución

Nombre y Apellido: María Hernández
Número telefónico: NC
Zona: Loma Blanca
Provincia: María Trinidad Sánchez
Municipio: Cabrera
Sección: Abreu
Otra Zona:

DATOS DEMOGRÁFICOS

EDAD
68

RANGO DE EDAD
60 o más

SEXO
Femenino

ESTADO CIVIL
Casado (a)

¿TRABAJA USTED ACTUALMENTE?
No

SI TRABAJA, TIPO DE TRABAJO

SI ES OTRO, ESPECIFIQUE

SI NO TRABAJA, ¿CUÁL ES SU CONDICIÓN?
Cuidado del hogar

SI ES OTRO, ESPECIFIQUE

¿QUIÉN O QUIÉNES APORTAN LOS PRINCIPALES INGRESOS DE ESTE HOGAR?

a) La misma persona encuestada ✓
b) Padre
c) Madre
d) Hijo (a)
e) Pareja
f) Amigo/a que reside en la casa
g) Otro familiar que reside en la casa
h) Familiares residentes en el exterior
i) Programas sociales del gobierno
j) Otro

SI LA PERSONA QUE APORTA MÁS INGRESOS AL HOGAR ES DIFERENTE A LA ENTREVISTADA, ¿CUÁL ES SU OCUPACIÓN?

a) Agricultor o ganadero
b) Comerciante o micro-empresario
c) Empleado u obrero del gobierno central o municipal
d) Empleado u obrero de empresas privadas
e) Empleador o patrón (jefe de empresa)
f) No profesional que trabaja por cuenta propia
g) Profesional o técnico que trabaja por cuenta propia
h) Servicio doméstico
i) Trabajado(a) para un familiar o no familiar sin salario
j) Otro

¿APROXIMADAMENTE CUÁNTO ES EL GASTO MENSUAL DE SU HOGAR? (RD$)
20,001 a 25,000

NIVEL EDUCATIVO
Primario o básico

NACIONALIDAD
Dominicano/a

¿CUÁNTOS AÑOS TIENE VIVIENDO EN LA COMUNIDAD?
Mas de 15

SIN INCLUIR A USTED, LISTA DE PERSONAS QUE FORMAN PARTE DEL HOGAR:

Parentesco	Sexo	Edad
Esposo/a o marido (Cuando esta casado)	Masculino	69
Hijo/a	Masculino	28
Hijo/a	Masculino	27

AGUA, SANEAMIENTO Y SALUD

¿CÓMO OBTIENE EL AGUA QUE CONSUME PARA TOMAR Y COCINAR?

a) Botellones ✓
b) Camión tanque
c) Llave de otra vivienda
d) Llave en la vivienda
e) Lluvia
f) Pozo propio
g) Pozo público
h) Río o arroyo
i) Otro

¿CÓMO OBTIENE EL AGUA QUE CONSUME PARA TOMAR Y COCINAR?

a) Botellones
b) Camión tanque ✓
c) Cisterna
d) Llave de otra vivienda
e) Llave en la vivienda ✓
f) Llave pública
g) Lluvia
h) Pozo propio
i) Pozo público
j) Río o arroyo
k) Otro

¿QUÉ TIPO DE SERVICIO SANITARIO TIENE ESTE HOGAR?

Inodoro

¿LOS RESIDUOS DEL SERVICIO SANITARIO TERMINAN EN?

Pozo séptico

¿CÓMO SE DESHACEN DE LA BASURA?

La queman

¿DÓNDE ACUDE CUANDO SE ENFERMA USTED O ALGÚN MIEMBRO DE LA FAMILIA?

Hospital público

¿A QUÉ DISTANCIA SE ENCUENTRA EL CENTRO DE SALUD MÁS CERCANO?

Más de 10 kilómetros

¿A QUÉ DISTANCIA SE ENCUENTRA EL CENTRO DE SALUD MÁS CERCANO?

a) Chikungunya
b) Cólera
c) Covid-19
d) Dengue
e) Diabetes ✓
f) Enfermedad cardiovascular
g) Enfermedad de la piel
h) Enfermedad gastrointestinal
i) Enfermedad respiratoria aguda
j) Leptospirosis
k) Parasitismo
l) Piquiña o escabiosis
m) Presión sanguínea
n) Tumores cancerígenos
o) Otro

Tienen seguro médico en la familia:

Si

Tipo de seguro:

Privado personal (pagado completamente por el entrevistado)

SITUACIÓN AMBIENTAL Y SOCIAL

¿CUÁLES DE LAS SIGUIENTES FUENTES DE CONTAMINACIÓN AFECTAN A SU HOGAR?

a) Acumulación de basura
b) Aguas estancadas
c) Bomba de gasolina
d) Cañada con basura o agua contaminada
e) Desechos o residuos de fábrica, taller, hospital
f) Envasadora de gas
g) Fábrica de productos químicos
h) Humo o gases de fábrica
i) Música alta de bares, colmados o vecinos
j) Pocilga o granja
k) Polvo por calles o carreteras sin pavimentar
l) Quema de Basura
m) Ruido de vehículos y motores
n) Ruidos de fábrica o taller
o) Ruidos y/o humos de planta eléctrica
p) Vertederos cerca de viviendas
q) Otro

¿CUÁLES DE LAS SIGUIENTES AMENAZAS AFECTAN A SU HOGAR?

a) Ciclones
b) Derrumbes o deslizamiento de tierra
c) Desprendimiento de rocas Hundimiento de tierra
d) Incendios forestales
e) Inundaciones
f) Lluvias torrenciales
g) Sequía
h) Terremotos
i) Tornados
j) Otro

CUÁLES CREE USTED QUE SON LAS NECESIDADES MÁS SENTIDAS EN SU COMUNIDAD:

a) Oportunidades de empleo ✓
b) Servicio de agua
c) Energía eléctrica
d) Acceso a servicios hospitalarios
e) Acceso a servicios educativos y formación técnica
f) Otro

CUÁLES CREE USTED QUE SON LOS PROBLEMAS QUE ACTUALMENTE AFECTAN MÁS A SU COMUNIDAD:

a) Delincuencia ✓
b) Relaciones conflictivas con extranjeros
c) Drogadicción
d) Alcoholismo
e) Embarazo de adolescentes
f) Otro

PERCEPCIÓN DEL PROYECTO

¿CONOCE QUÉ SON LAS ENERGÍAS RENOVABLES?

No

¿SABES SOBRE EL PROYECTO QUE SE LLEVARÁ A CABO EN LOS TERRENOS CERCANOS A TU COMUNIDAD?

No

SI CONOCES EL PROYECTO, ¿PUEDES COMPARTIR QUÉ INFORMACIÓN TIENES HASTA EL MOMENTO?

¿EL TERRENO DEL PROYECTO ES UTILIZADO POR MORADORES DE ESTA COMUNIDAD?

No

¿EXISTEN ASPECTOS DE LA COMUNIDAD O EL VECINDARIO VALORAN Y ESPERAN QUE NO CAMBIEN DEBIDO AL PROYECTO?

No

¿CONOCE QUÉ SON LAS ENERGÍAS RENOVABLES?

a) Mejora de la infraestructura local	✓
b) Creación de empleos	✓
c) Mejora en la calidad de vida	
d) Oportunidades de comercio o negocios locales	
e) Que ese terreno no sea usado como punto de droga	
f) Que ese terreno no sea usado para facilitar la huida de delincuentes	
g) Otro:	

¿TIENES ALGUNA PREOCUPACIÓN O INQUIETUD EN RELACIÓN CON EL DESARROLLO DEL PROYECTO?

No

¿ESTARÍAS INTERESADO/A EN PARTICIPAR EN REUNIONES RELACIONADAS CON EL DESARROLLO DEL PROYECTO?

No

¿CÓMO PREFERIRÍAS RECIBIR INFORMACIÓN SOBRE EL PROYECTO Y SUS AVANCES?

a) Reuniones comunitarias	✓
b) Folletos informativos	
c) Redes sociales	
d) Otro	

¿CREES QUE EL PROYECTO TENDRÁ IMPACTO AMBIENTAL EN ESTA ZONA?

No

¿CÓMO CALIFICARÍAS ESTE IMPACTO?

¿TIENES ALGUNA HABILIDAD O EXPERIENCIA QUE CREES QUE PODRÍA SER BENEFICIOSA PARA LA COMUNIDAD EN RELACIÓN CON ESTE PROYECTO?

No

CON LA INFORMACIÓN QUE TIENE SOBRE ESTE PROYECTO, USTED:

Esta de acuerdo con su ejecución

Nombre y Apellido: Martina
Número telefónico: NC
Zona: Loma Blanca
Provincia: María Trinidad Sánchez

Municipio: Cabrera
Sección: Abreu
Otra Zona:

DATOS DEMOGRÁFICOS

EDAD
60

RANGO DE EDAD
60 o más

SEXO
Femenino

ESTADO CIVIL
Unido (a)

¿TRABAJA USTED ACTUALMENTE?
Si

SI TRABAJA, TIPO DE TRABAJO
Agricultor o ganadero

SI ES OTRO, ESPECIFIQUE

SI NO TRABAJA, ¿CUÁL ES SU CONDICIÓN?

SI ES OTRO, ESPECIFIQUE

¿QUIÉN O QUIÉNES APORTAN LOS PRINCIPALES INGRESOS DE ESTE HOGAR?

a) La misma persona encuestada
b) Padre
c) Madre
d) Hijo (a)
e) Pareja ✓
f) Amigo/a que reside en la casa
g) Otro familiar que reside en la casa
h) Familiares residentes en el exterior
i) Programas sociales del gobierno
j) Otro

SI LA PERSONA QUE APORTA MÁS INGRESOS AL HOGAR ES DIFERENTE A LA ENTREVISTADA, ¿CUÁL ES SU OCUPACIÓN?

a) Agricultor o ganadero ✓
b) Comerciante o micro-empresario
c) Empleado u obrero del gobierno central o municipal
d) Empleado u obrero de empresas privadas
e) Empleador o patrón (jefe de empresa)
f) No profesional que trabaja por cuenta propia
g) Profesional o técnico que trabaja por cuenta propia
h) Servicio doméstico
i) Trabajado(a) para un familiar o no familiar sin salario
j) Otro

¿APROXIMADAMENTE CUÁNTO ES EL GASTO MENSUAL DE SU HOGAR? (RD$)
20,001 a 25,000

NIVEL EDUCATIVO
Primario o básico

NACIONALIDAD
Dominicano/a

¿CUÁNTOS AÑOS TIENE VIVIENDO EN LA COMUNIDAD?
Mas de 15

SIN INCLUIR A USTED, LISTA DE PERSONAS QUE FORMAN PARTE DEL HOGAR:

Parentesco	Sexo	Edad
Esposo/a o marido (Cuando esta casado)		76

AGUA, SANEAMIENTO Y SALUD

¿CÓMO OBTIENE EL AGUA QUE CONSUME PARA TOMAR Y COCINAR?

a) Botellones ✓
b) Camión tanque
c) Llave de otra vivienda
d) Llave en la vivienda
e) Lluvia
f) Pozo propio
g) Pozo público
h) Río o arroyo
i) Otro

¿CÓMO OBTIENE EL AGUA QUE CONSUME PARA TOMAR Y COCINAR?

a) Botellones
b) Camión tanque ✓
c) Cisterna ✓
d) Llave de otra vivienda ✓
e) Llave en la vivienda
f) Llave pública
g) Lluvia
h) Pozo propio
i) Pozo público
j) Río o arroyo
k) Otro

¿QUÉ TIPO DE SERVICIO SANITARIO TIENE ESTE HOGAR?

Inodoro

¿LOS RESIDUOS DEL SERVICIO SANITARIO TERMINAN EN?

Pozo séptico

¿CÓMO SE DESHACEN DE LA BASURA?

La queman

¿DÓNDE ACUDE CUANDO SE ENFERMA USTED O ALGÚN MIEMBRO DE LA FAMILIA?

Hospital público

¿A QUÉ DISTANCIA SE ENCUENTRA EL CENTRO DE SALUD MÁS CERCANO?

Más de 10 kilómetros

¿A QUÉ DISTANCIA SE ENCUENTRA EL CENTRO DE SALUD MÁS CERCANO?

a) Chikungunya
b) Cólera
c) Covid-19
d) Dengue
e) Diabetes ✓
f) Enfermedad cardiovascular
g) Enfermedad de la piel
h) Enfermedad gastrointestinal
i) Enfermedad respiratoria aguda
j) Leptospirosis
k) Parasitismo
l) Piquiña o escabiosis
m) Presión sanguínea ✓
n) Tumores cancerígenos
o) Otro

Tienen seguro médico en la familia:

Si

Tipo de seguro:

Subsidiado (Senasa pagado totalmente por el gobierno)

SITUACIÓN AMBIENTAL Y SOCIAL

¿CUÁLES DE LAS SIGUIENTES FUENTES DE CONTAMINACIÓN AFECTAN A SU HOGAR?

a) Acumulación de basura
b) Aguas estancadas
c) Bomba de gasolina
d) Cañada con basura o agua contaminada
e) Desechos o residuos de fábrica, taller, hospital
f) Envasadora de gas
g) Fábrica de productos químicos
h) Humo o gases de fábrica
i) Música alta de bares, colmados o vecinos
j) Pocilga o granja
k) Polvo por calles o carreteras sin pavimentar
l) Quema de Basura
m) Ruido de vehículos y motores
n) Ruidos de fábrica o taller
o) Ruidos y/o humos de planta eléctrica
p) Vertederos cerca de viviendas
q) Otro

¿CUÁLES DE LAS SIGUIENTES AMENAZAS AFECTAN A SU HOGAR?

a) Ciclones
b) Derrumbes o deslizamiento de tierra
c) Desprendimiento de rocas Hundimiento de tierra
d) Incendios forestales
e) Inundaciones
f) Lluvias torrenciales
g) Sequía
h) Terremotos
i) Tornados
j) Otro

CUÁLES CREE USTED QUE SON LAS NECESIDADES MÁS SENTIDAS EN SU COMUNIDAD:

a) Oportunidades de empleo ✓
b) Servicio de agua
c) Energía eléctrica
d) Acceso a servicios hospitalarios
e) Acceso a servicios educativos y formación técnica
f) Otro

CUÁLES CREE USTED QUE SON LOS PROBLEMAS QUE ACTUALMENTE AFECTAN MÁS A SU COMUNIDAD:

a) Delincuencia ✓
b) Relaciones conflictivas con extranjeros
c) Drogadicción
d) Alcoholismo
e) Embarazo de adolescentes
f) Otro

PERCEPCIÓN DEL PROYECTO

¿CONOCE QUÉ SON LAS ENERGÍAS RENOVABLES?

No

¿SABES SOBRE EL PROYECTO QUE SE LLEVARÁ A CABO EN LOS TERRENOS CERCANOS A TU COMUNIDAD?

No

SI CONOCES EL PROYECTO, ¿PUEDES COMPARTIR QUÉ INFORMACIÓN TIENES HASTA EL MOMENTO?

¿EL TERRENO DEL PROYECTO ES UTILIZADO POR MORADORES DE ESTA COMUNIDAD?

No

¿EXISTEN ASPECTOS DE LA COMUNIDAD O EL VECINDARIO VALORAN Y ESPERAN QUE NO CAMBIEN DEBIDO AL PROYECTO?

No

¿CONOCE QUÉ SON LAS ENERGÍAS RENOVABLES?

a) Mejora de la infraestructura local	✓
b) Creación de empleos	✓
c) Mejora en la calidad de vida	
d) Oportunidades de comercio o negocios locales	
e) Que ese terreno no sea usado como punto de droga	
f) Que ese terreno no sea usado para facilitar la huida de delincuentes	
g) Otro:	

¿TIENES ALGUNA PREOCUPACIÓN O INQUIETUD EN RELACIÓN CON EL DESARROLLO DEL PROYECTO?

No

¿ESTARÍAS INTERESADO/A EN PARTICIPAR EN REUNIONES RELACIONADAS CON EL DESARROLLO DEL PROYECTO?

No

¿CÓMO PREFERIRÍAS RECIBIR INFORMACIÓN SOBRE EL PROYECTO Y SUS AVANCES?

a) Reuniones comunitarias	✓
b) Folletos informativos	
c) Redes sociales	
d) Otro	

¿CREES QUE EL PROYECTO TENDRÁ IMPACTO AMBIENTAL EN ESTA ZONA?

No

¿CÓMO CALIFICARÍAS ESTE IMPACTO?

¿TIENES ALGUNA HABILIDAD O EXPERIENCIA QUE CREES QUE PODRÍA SER BENEFICIOSA PARA LA COMUNIDAD EN RELACIÓN CON ESTE PROYECTO?

No

CON LA INFORMACIÓN QUE TIENE SOBRE ESTE PROYECTO, USTED:

Esta de acuerdo con su ejecución

Nombre y Apellido: Rosana
Número telefónico: NC
Zona: Los Romedillos
Provincia: María Trinidad Sánchez
Municipio: Cabrera
Sección: Abreu
Otra Zona:

DATOS DEMOGRÁFICOS

EDAD
34

RANGO DE EDAD
30 a 39

SEXO
Femenino

ESTADO CIVIL
Unido (a)

¿TRABAJA USTED ACTUALMENTE?
Si

SI TRABAJA, TIPO DE TRABAJO
No profesional que trabaja por cuenta propia

SI ES OTRO, ESPECIFIQUE

SI NO TRABAJA, ¿CUÁL ES SU CONDICIÓN?

SI ES OTRO, ESPECIFIQUE

¿QUIÉN O QUIÉNES APORTAN LOS PRINCIPALES INGRESOS DE ESTE HOGAR?

a) La misma persona encuestada ✓
b) Padre
c) Madre
d) Hijo (a)
e) Pareja
f) Amigo/a que reside en la casa
g) Otro familiar que reside en la casa
h) Familiares residentes en el exterior
i) Programas sociales del gobierno
j) Otro

SI LA PERSONA QUE APORTA MÁS INGRESOS AL HOGAR ES DIFERENTE A LA ENTREVISTADA, ¿CUÁL ES SU OCUPACIÓN?

a) Agricultor o ganadero
b) Comerciante o micro-empresario
c) Empleado u obrero del gobierno central o municipal
d) Empleado u obrero de empresas privadas
e) Empleador o patrón (jefe de empresa)
f) No profesional que trabaja por cuenta propia
g) Profesional o técnico que trabaja por cuenta propia
h) Servicio doméstico
i) Trabajado(a) para un familiar o no familiar sin salario
j) Otro

¿APROXIMADAMENTE CUÁNTO ES EL GASTO MENSUAL DE SU HOGAR? (RD$)
15,001 a 20,000

NIVEL EDUCATIVO
Secundario o medio

NACIONALIDAD
Dominicano/a

¿CUÁNTOS AÑOS TIENE VIVIENDO EN LA COMUNIDAD?
Entre 1 y 5

SIN INCLUIR A USTED, LISTA DE PERSONAS QUE FORMAN PARTE DEL HOGAR:

Parentesco	Sexo	Edad
Esposo/a o marido (Cuando esta casado)	Masculino	45
Hijo/a	Femenino	13
Hijo/a	Masculino	8

AGUA, SANEAMIENTO Y SALUD

¿CÓMO OBTIENE EL AGUA QUE CONSUME PARA TOMAR Y COCINAR?

a) Botellones ✓
b) Camión tanque
c) Llave de otra vivienda
d) Llave en la vivienda
e) Lluvia
f) Pozo propio
g) Pozo público
h) Río o arroyo
i) Otro

¿CÓMO OBTIENE EL AGUA QUE CONSUME PARA TOMAR Y COCINAR?

a) Botellones
b) Camión tanque
c) Cisterna
d) Llave de otra vivienda ✓
e) Llave en la vivienda ✓
f) Llave pública
g) Lluvia
h) Pozo propio
i) Pozo público
j) Río o arroyo
k) Otro

¿QUÉ TIPO DE SERVICIO SANITARIO TIENE ESTE HOGAR?

Inodoro

¿LOS RESIDUOS DEL SERVICIO SANITARIO TERMINAN EN?

Pozo séptico

¿CÓMO SE DESHACEN DE LA BASURA?

La recoge el ayuntamiento

¿DÓNDE ACUDE CUANDO SE ENFERMA USTED O ALGÚN MIEMBRO DE LA FAMILIA?

Hospital público

¿A QUÉ DISTANCIA SE ENCUENTRA EL CENTRO DE SALUD MÁS CERCANO?

Entre cinco (5) y diez (10) kilómetros

¿A QUÉ DISTANCIA SE ENCUENTRA EL CENTRO DE SALUD MÁS CERCANO?

a) Chikungunya
b) Cólera
c) Covid-19 ✓
d) Dengue
e) Diabetes
f) Enfermedad cardiovascular
g) Enfermedad de la piel
h) Enfermedad gastrointestinal
i) Enfermedad respiratoria aguda
j) Leptospirosis
k) Parasitismo
l) Piquiña o escabiosis
m) Presión sanguínea
n) Tumores cancerígenos
o) Otro

Tienen seguro médico en la familia:

Si

Tipo de seguro:

Subsidiado (Senasa pagado totalmente por el gobierno)

SITUACIÓN AMBIENTAL Y SOCIAL

¿CUÁLES DE LAS SIGUIENTES FUENTES DE CONTAMINACIÓN AFECTAN A SU HOGAR?

a) Acumulación de basura
b) Aguas estancadas
c) Bomba de gasolina
d) Cañada con basura o agua contaminada
e) Desechos o residuos de fábrica, taller, hospital
f) Envasadora de gas
g) Fábrica de productos químicos
h) Humo o gases de fábrica
i) Música alta de bares, colmados o vecinos
j) Pocilga o granja
k) Polvo por calles o carreteras sin pavimentar
l) Quema de Basura
m) Ruido de vehículos y motores
n) Ruidos de fábrica o taller
o) Ruidos y/o humos de planta eléctrica
p) Vertederos cerca de viviendas
q) Otro

¿CUÁLES DE LAS SIGUIENTES AMENAZAS AFECTAN A SU HOGAR?

a) Ciclones
b) Derrumbes o deslizamiento de tierra
c) Desprendimiento de rocas Hundimiento de tierra
d) Incendios forestales
e) Inundaciones
f) Lluvias torrenciales
g) Sequía
h) Terremotos
i) Tornados
j) Otro

CUÁLES CREE USTED QUE SON LAS NECESIDADES MÁS SENTIDAS EN SU COMUNIDAD:

a) Oportunidades de empleo ✓
b) Servicio de agua
c) Energía eléctrica
d) Acceso a servicios hospitalarios
e) Acceso a servicios educativos y formación técnica
f) Otro

CUÁLES CREE USTED QUE SON LOS PROBLEMAS QUE ACTUALMENTE AFECTAN MÁS A SU COMUNIDAD:

a) Delincuencia
b) Relaciones conflictivas con extranjeros
c) Drogadicción
d) Alcoholismo
e) Embarazo de adolescentes
f) Otro

PERCEPCIÓN DEL PROYECTO

¿CONOCE QUÉ SON LAS ENERGÍAS RENOVABLES?

Si

¿SABES SOBRE EL PROYECTO QUE SE LLEVARÁ A CABO EN LOS TERRENOS CERCANOS A TU COMUNIDAD?

No

SI CONOCES EL PROYECTO, ¿PUEDES COMPARTIR QUÉ INFORMACIÓN TIENES HASTA EL MOMENTO?

¿EL TERRENO DEL PROYECTO ES UTILIZADO POR MORADORES DE ESTA COMUNIDAD?

No

¿EXISTEN ASPECTOS DE LA COMUNIDAD O EL VECINDARIO VALORAN Y ESPERAN QUE NO CAMBIEN DEBIDO AL PROYECTO?

No

¿CONOCE QUÉ SON LAS ENERGÍAS RENOVABLES?

a) Mejora de la infraestructura local	✓
b) Creación de empleos	✓
c) Mejora en la calidad de vida	✓
d) Oportunidades de comercio o negocios locales	
e) Que ese terreno no sea usado como punto de droga	
f) Que ese terreno no sea usado para facilitar la huida de delincuentes	
g) Otro:	

¿TIENES ALGUNA PREOCUPACIÓN O INQUIETUD EN RELACIÓN CON EL DESARROLLO DEL PROYECTO?

No

¿ESTARÍAS INTERESADO/A EN PARTICIPAR EN REUNIONES RELACIONADAS CON EL DESARROLLO DEL PROYECTO?

No

¿CÓMO PREFERIRÍAS RECIBIR INFORMACIÓN SOBRE EL PROYECTO Y SUS AVANCES?

a) Reuniones comunitarias	✓
b) Folletos informativos	
c) Redes sociales	
d) Otro	

¿CREES QUE EL PROYECTO TENDRÁ IMPACTO AMBIENTAL EN ESTA ZONA?

No

¿CÓMO CALIFICARÍAS ESTE IMPACTO?

¿TIENES ALGUNA HABILIDAD O EXPERIENCIA QUE CREES QUE PODRÍA SER BENEFICIOSA PARA LA COMUNIDAD EN RELACIÓN CON ESTE PROYECTO?

No

CON LA INFORMACIÓN QUE TIENE SOBRE ESTE PROYECTO, USTED:

Esta de acuerdo con su ejecución

Nombre y Apellido: Rosana
Número telefónico: NC
Zona: Loma del Burro
Provincia: María Trinidad Sánchez

Municipio: Cabrera
Sección: Abreu
Otra Zona:

DATOS DEMOGRÁFICOS

EDAD
53

RANGO DE EDAD
50 a 59

SEXO
Femenino

ESTADO CIVIL
Unido (a)

¿TRABAJA USTED ACTUALMENTE?
Si

SI TRABAJA, TIPO DE TRABAJO
Comerciante o micro-empresario

SI ES OTRO, ESPECIFIQUE

SI NO TRABAJA, ¿CUÁL ES SU CONDICIÓN?

SI ES OTRO, ESPECIFIQUE

¿QUIÉN O QUIÉNES APORTAN LOS PRINCIPALES INGRESOS DE ESTE HOGAR?

a) La misma persona encuestada ✓
b) Padre
c) Madre
d) Hijo (a)
e) Pareja
f) Amigo/a que reside en la casa
g) Otro familiar que reside en la casa
h) Familiares residentes en el exterior
i) Programas sociales del gobierno
j) Otro

SI LA PERSONA QUE APORTA MÁS INGRESOS AL HOGAR ES DIFERENTE A LA ENTREVISTADA, ¿CUÁL ES SU OCUPACIÓN?

a) Agricultor o ganadero
b) Comerciante o micro-empresario
c) Empleado u obrero del gobierno central o municipal
d) Empleado u obrero de empresas privadas
e) Empleador o patrón (jefe de empresa)
f) No profesional que trabaja por cuenta propia
g) Profesional o técnico que trabaja por cuenta propia
h) Servicio doméstico
i) Trabajado(a) para un familiar o no familiar sin salario
j) Otro

¿APROXIMADAMENTE CUÁNTO ES EL GASTO MENSUAL DE SU HOGAR? (RD$)
35,001 a 40,000

NIVEL EDUCATIVO
Preescolar o inicial

NACIONALIDAD
Dominicano/a

¿CUÁNTOS AÑOS TIENE VIVIENDO EN LA COMUNIDAD?
Mas de 15

SIN INCLUIR A USTED, LISTA DE PERSONAS QUE FORMAN PARTE DEL HOGAR:

Parentesco	Sexo	Edad
Esposo/a o marido (Cuando esta casado)	Masculino	55
Hijo/a	Masculino	33

AGUA, SANEAMIENTO Y SALUD

¿CÓMO OBTIENE EL AGUA QUE CONSUME PARA TOMAR Y COCINAR?

a) Botellones ✓
b) Camión tanque
c) Llave de otra vivienda
d) Llave en la vivienda
e) Lluvia
f) Pozo propio
g) Pozo público
h) Río o arroyo
i) Otro

¿CÓMO OBTIENE EL AGUA QUE CONSUME PARA TOMAR Y COCINAR?

a) Botellones
b) Camión tanque
c) Cisterna
d) Llave de otra vivienda ✓
e) Llave en la vivienda
f) Llave pública
g) Lluvia
h) Pozo propio
i) Pozo público
j) Río o arroyo
k) Otro

¿QUÉ TIPO DE SERVICIO SANITARIO TIENE ESTE HOGAR?

Inodoro

¿LOS RESIDUOS DEL SERVICIO SANITARIO TERMINAN EN?

Pozo séptico

¿CÓMO SE DESHACEN DE LA BASURA?

La queman La recoge el ayuntamiento

¿DÓNDE ACUDE CUANDO SE ENFERMA USTED O ALGÚN MIEMBRO DE LA FAMILIA?

Centro público de atención primaria

¿A QUÉ DISTANCIA SE ENCUENTRA EL CENTRO DE SALUD MÁS CERCANO?

Entre cinco (5) y diez (10) kilómetros

¿A QUÉ DISTANCIA SE ENCUENTRA EL CENTRO DE SALUD MÁS CERCANO?

a) Chikungunya
b) Cólera
c) Covid-19
d) Dengue
e) Diabetes
f) Enfermedad cardiovascular
g) Enfermedad de la piel
h) Enfermedad gastrointestinal
i) Enfermedad respiratoria aguda
j) Leptospirosis
k) Parasitismo
l) Piquiña o escabiosis
m) Presión sanguínea
n) Tumores cancerígenos
o) Otro

Tienen seguro médico en la familia:

Si

Tipo de seguro:

Privado personal (pagado completamente por el entrevistado)

SITUACIÓN AMBIENTAL Y SOCIAL

¿CUÁLES DE LAS SIGUIENTES FUENTES DE CONTAMINACIÓN AFECTAN A SU HOGAR?

a) Acumulación de basura
b) Aguas estancadas
c) Bomba de gasolina
d) Cañada con basura o agua contaminada
e) Desechos o residuos de fábrica, taller, hospital
f) Envasadora de gas
g) Fábrica de productos químicos
h) Humo o gases de fábrica
i) Música alta de bares, colmados o vecinos
j) Pocilga o granja
k) Polvo por calles o carreteras sin pavimentar
l) Quema de Basura
m) Ruido de vehículos y motores
n) Ruidos de fábrica o taller
o) Ruidos y/o humos de planta eléctrica
p) Vertederos cerca de viviendas
q) Otro

¿CUÁLES DE LAS SIGUIENTES AMENAZAS AFECTAN A SU HOGAR?

a) Ciclones ✓
b) Derrumbes o deslizamiento de tierra
c) Desprendimiento de rocas Hundimiento de tierra
d) Incendios forestales
e) Inundaciones
f) Lluvias torrenciales
g) Sequía
h) Terremotos
i) Tornados
j) Otro

CUÁLES CREE USTED QUE SON LAS NECESIDADES MÁS SENTIDAS EN SU COMUNIDAD:

a) Oportunidades de empleo ✓
b) Servicio de agua
c) Energía eléctrica
d) Acceso a servicios hospitalarios
e) Acceso a servicios educativos y formación técnica
f) Otro

CUÁLES CREE USTED QUE SON LOS PROBLEMAS QUE ACTUALMENTE AFECTAN MÁS A SU COMUNIDAD:

a) Delincuencia
b) Relaciones conflictivas con extranjeros
c) Drogadicción
d) Alcoholismo
e) Embarazo de adolescentes
f) Otro

PERCEPCIÓN DEL PROYECTO

¿CONOCE QUÉ SON LAS ENERGÍAS RENOVABLES?

No

¿SABES SOBRE EL PROYECTO QUE SE LLEVARÁ A CABO EN LOS TERRENOS CERCANOS A TU COMUNIDAD?

No

SI CONOCES EL PROYECTO, ¿PUEDES COMPARTIR QUÉ INFORMACIÓN TIENES HASTA EL MOMENTO?

¿EL TERRENO DEL PROYECTO ES UTILIZADO POR MORADORES DE ESTA COMUNIDAD?

No

¿EXISTEN ASPECTOS DE LA COMUNIDAD O EL VECINDARIO VALORAN Y ESPERAN QUE NO CAMBIEN DEBIDO AL PROYECTO?

N/S

¿CONOCE QUÉ SON LAS ENERGÍAS RENOVABLES?

a) Mejora de la infraestructura local
b) Creación de empleos
c) Mejora en la calidad de vida
d) Oportunidades de comercio o negocios locales
e) Que ese terreno no sea usado como punto de droga ✓
f) Que ese terreno no sea usado para facilitar la huida de delincuentes
g) Otro:

¿TIENES ALGUNA PREOCUPACIÓN O INQUIETUD EN RELACIÓN CON EL DESARROLLO DEL PROYECTO?

No

¿ESTARÍAS INTERESADO/A EN PARTICIPAR EN REUNIONES RELACIONADAS CON EL DESARROLLO DEL PROYECTO?

Si

¿CÓMO PREFERIRÍAS RECIBIR INFORMACIÓN SOBRE EL PROYECTO Y SUS AVANCES?

a) Reuniones comunitarias ✓
b) Folletos informativos
c) Redes sociales
d) Otro

¿CREES QUE EL PROYECTO TENDRÁ IMPACTO AMBIENTAL EN ESTA ZONA?

Si

¿CÓMO CALIFICARÍAS ESTE IMPACTO?

N/S

¿TIENES ALGUNA HABILIDAD O EXPERIENCIA QUE CREES QUE PODRÍA SER BENEFICIOSA PARA LA COMUNIDAD EN RELACIÓN CON ESTE PROYECTO?

Si

CON LA INFORMACIÓN QUE TIENE SOBRE ESTE PROYECTO, USTED:

Esta de acuerdo con su ejecución

Nombre y Apellido: Jisela Adames
Número telefónico: 849451257
Zona: Los Romedillos
Provincia: María Trinidad Sánchez
Municipio: Cabrera
Sección: Abreu
Otra Zona:

DATOS DEMOGRÁFICOS

EDAD
51

RANGO DE EDAD
50 a 59

SEXO
Femenino

ESTADO CIVIL
Unido (a)

¿TRABAJA USTED ACTUALMENTE?
No

SI TRABAJA, TIPO DE TRABAJO

SI ES OTRO, ESPECIFIQUE

SI NO TRABAJA, ¿CUÁL ES SU CONDICIÓN?
Cuidado del hogar

SI ES OTRO, ESPECIFIQUE

¿QUIÉN O QUIÉNES APORTAN LOS PRINCIPALES INGRESOS DE ESTE HOGAR?

a) La misma persona encuestada
b) Padre
c) Madre
d) Hijo (a)
e) Pareja ✓
f) Amigo/a que reside en la casa
g) Otro familiar que reside en la casa
h) Familiares residentes en el exterior
i) Programas sociales del gobierno
j) Otro

SI LA PERSONA QUE APORTA MÁS INGRESOS AL HOGAR ES DIFERENTE A LA ENTREVISTADA, ¿CUÁL ES SU OCUPACIÓN?

a) Agricultor o ganadero
b) Comerciante o micro-empresario
c) Empleado u obrero del gobierno central o municipal
d) Empleado u obrero de empresas privadas
e) Empleador o patrón (jefe de empresa)
f) No profesional que trabaja por cuenta propia
g) Profesional o técnico que trabaja por cuenta propia
h) Servicio doméstico
i) Trabajado(a) para un familiar o no familiar sin salario
j) Otro ✓

¿APROXIMADAMENTE CUÁNTO ES EL GASTO MENSUAL DE SU HOGAR? (RD$)
20,001 a 25,000

NIVEL EDUCATIVO
Preescolar o inicial

NACIONALIDAD
Dominicano/a

¿CUÁNTOS AÑOS TIENE VIVIENDO EN LA COMUNIDAD?
Mas de 15

SIN INCLUIR A USTED, LISTA DE PERSONAS QUE FORMAN PARTE DEL HOGAR:

Parentesco	Sexo	Edad
Esposo/a o marido (Cuando esta casado)	Masculino	80
Hijo/a	Masculino	29

AGUA, SANEAMIENTO Y SALUD

¿CÓMO OBTIENE EL AGUA QUE CONSUME PARA TOMAR Y COCINAR?

a) Botellones ✓
b) Camión tanque
c) Llave de otra vivienda
d) Llave en la vivienda
e) Lluvia
f) Pozo propio
g) Pozo público
h) Río o arroyo
i) Otro

¿CÓMO OBTIENE EL AGUA QUE CONSUME PARA TOMAR Y COCINAR?

a) Botellones
b) Camión tanque
c) Cisterna
d) Llave de otra vivienda ✓
e) Llave en la vivienda
f) Llave pública
g) Lluvia
h) Pozo propio
i) Pozo público
j) Río o arroyo
k) Otro

¿QUÉ TIPO DE SERVICIO SANITARIO TIENE ESTE HOGAR?

Inodoro

¿LOS RESIDUOS DEL SERVICIO SANITARIO TERMINAN EN?

Cloaca

¿CÓMO SE DESHACEN DE LA BASURA?

La recoge el ayuntamiento

¿DÓNDE ACUDE CUANDO SE ENFERMA USTED O ALGÚN MIEMBRO DE LA FAMILIA?

Hospital público

¿A QUÉ DISTANCIA SE ENCUENTRA EL CENTRO DE SALUD MÁS CERCANO?

Entre cinco (5) y diez (10) kilómetros

¿A QUÉ DISTANCIA SE ENCUENTRA EL CENTRO DE SALUD MÁS CERCANO?

a) Chikungunya
b) Cólera
c) Covid-19 ✓
d) Dengue
e) Diabetes
f) Enfermedad cardiovascular
g) Enfermedad de la piel
h) Enfermedad gastrointestinal
i) Enfermedad respiratoria aguda
j) Leptospirosis
k) Parasitismo
l) Piquiña o escabiosis
m) Presión sanguínea
n) Tumores cancerígenos
o) Otro

Tienen seguro médico en la familia:

Si

Tipo de seguro:

Subsidiado (Senasa pagado totalmente por el gobierno)

SITUACIÓN AMBIENTAL Y SOCIAL

¿CUÁLES DE LAS SIGUIENTES FUENTES DE CONTAMINACIÓN AFECTAN A SU HOGAR?

a) Acumulación de basura
b) Aguas estancadas
c) Bomba de gasolina
d) Cañada con basura o agua contaminada
e) Desechos o residuos de fábrica, taller, hospital
f) Envasadora de gas
g) Fábrica de productos químicos
h) Humo o gases de fábrica
i) Música alta de bares, colmados o vecinos
j) Pocilga o granja
k) Polvo por calles o carreteras sin pavimentar
l) Quema de Basura
m) Ruido de vehículos y motores
n) Ruidos de fábrica o taller
o) Ruidos y/o humos de planta eléctrica
p) Vertederos cerca de viviendas
q) Otro

¿CUÁLES DE LAS SIGUIENTES AMENAZAS AFECTAN A SU HOGAR?

a) Ciclones
b) Derrumbes o deslizamiento de tierra
c) Desprendimiento de rocas Hundimiento de tierra
d) Incendios forestales
e) Inundaciones
f) Lluvias torrenciales
g) Sequía
h) Terremotos
i) Tornados
j) Otro

CUÁLES CREE USTED QUE SON LAS NECESIDADES MÁS SENTIDAS EN SU COMUNIDAD:

a) Oportunidades de empleo ✓
b) Servicio de agua
c) Energía eléctrica
d) Acceso a servicios hospitalarios
e) Acceso a servicios educativos y formación técnica
f) Otro

CUÁLES CREE USTED QUE SON LOS PROBLEMAS QUE ACTUALMENTE AFECTAN MÁS A SU COMUNIDAD:

a) Delincuencia ✓
b) Relaciones conflictivas con extranjeros
c) Drogadicción
d) Alcoholismo
e) Embarazo de adolescentes
f) Otro

PERCEPCIÓN DEL PROYECTO

¿CONOCE QUÉ SON LAS ENERGÍAS RENOVABLES?

No

¿SABES SOBRE EL PROYECTO QUE SE LLEVARÁ A CABO EN LOS TERRENOS CERCANOS A TU COMUNIDAD?

No

SI CONOCES EL PROYECTO, ¿PUEDES COMPARTIR QUÉ INFORMACIÓN TIENES HASTA EL MOMENTO?

¿EL TERRENO DEL PROYECTO ES UTILIZADO POR MORADORES DE ESTA COMUNIDAD?

No

¿EXISTEN ASPECTOS DE LA COMUNIDAD O EL VECINDARIO VALORAN Y ESPERAN QUE NO CAMBIEN DEBIDO AL PROYECTO?

No

¿CONOCE QUÉ SON LAS ENERGÍAS RENOVABLES?

a) Mejora de la infraestructura local	✓
b) Creación de empleos	✓
c) Mejora en la calidad de vida	✓
d) Oportunidades de comercio o negocios locales	
e) Que ese terreno no sea usado como punto de droga	
f) Que ese terreno no sea usado para facilitar la huida de delincuentes	
g) Otro:	

¿TIENES ALGUNA PREOCUPACIÓN O INQUIETUD EN RELACIÓN CON EL DESARROLLO DEL PROYECTO?

No

¿ESTARÍAS INTERESADO/A EN PARTICIPAR EN REUNIONES RELACIONADAS CON EL DESARROLLO DEL PROYECTO?

No

¿CÓMO PREFERIRÍAS RECIBIR INFORMACIÓN SOBRE EL PROYECTO Y SUS AVANCES?

a) Reuniones comunitarias	✓
b) Folletos informativos	
c) Redes sociales	
d) Otro	

¿CREES QUE EL PROYECTO TENDRÁ IMPACTO AMBIENTAL EN ESTA ZONA?

No

¿CÓMO CALIFICARÍAS ESTE IMPACTO?

¿TIENES ALGUNA HABILIDAD O EXPERIENCIA QUE CREES QUE PODRÍA SER BENEFICIOSA PARA LA COMUNIDAD EN RELACIÓN CON ESTE PROYECTO?

No

CON LA INFORMACIÓN QUE TIENE SOBRE ESTE PROYECTO, USTED:

Esta de acuerdo con su ejecución

Nombre y Apellido: Verkis
Número telefónico: NC
Zona: Abreu
Provincia: María Trinidad Sánchez

Municipio: Cabrera
Sección: Abreu
Otra Zona:

DATOS DEMOGRÁFICOS

EDAD
51

RANGO DE EDAD
50 a 59

SEXO
Femenino

ESTADO CIVIL
Soltero (a) - Nunca se ha casado o unido

¿TRABAJA USTED ACTUALMENTE?
No

SI TRABAJA, TIPO DE TRABAJO

SI ES OTRO, ESPECIFIQUE

SI NO TRABAJA, ¿CUÁL ES SU CONDICIÓN?
Cuidado del hogar

SI ES OTRO, ESPECIFIQUE

¿QUIÉN O QUIÉNES APORTAN LOS PRINCIPALES INGRESOS DE ESTE HOGAR?

a) La misma persona encuestada ✓
b) Padre
c) Madre
d) Hijo (a)
e) Pareja
f) Amigo/a que reside en la casa
g) Otro familiar que reside en la casa
h) Familiares residentes en el exterior
i) Programas sociales del gobierno
j) Otro

SI LA PERSONA QUE APORTA MÁS INGRESOS AL HOGAR ES DIFERENTE A LA ENTREVISTADA, ¿CUÁL ES SU OCUPACIÓN?

a) Agricultor o ganadero
b) Comerciante o micro-empresario
c) Empleado u obrero del gobierno central o municipal
d) Empleado u obrero de empresas privadas
e) Empleador o patrón (jefe de empresa)
f) No profesional que trabaja por cuenta propia
g) Profesional o técnico que trabaja por cuenta propia
h) Servicio doméstico
i) Trabajado(a) para un familiar o no familiar sin salario
j) Otro

¿APROXIMADAMENTE CUÁNTO ES EL GASTO MENSUAL DE SU HOGAR? (RD$)
20,001 a 25,000

NIVEL EDUCATIVO
Preescolar o inicial

NACIONALIDAD
Dominicano/a

¿CUÁNTOS AÑOS TIENE VIVIENDO EN LA COMUNIDAD?
Mas de 15

SIN INCLUIR A USTED, LISTA DE PERSONAS QUE FORMAN PARTE DEL HOGAR:

Parentesco	Sexo	Edad

AGUA, SANEAMIENTO Y SALUD

¿CÓMO OBTIENE EL AGUA QUE CONSUME PARA TOMAR Y COCINAR?

a) Botellones ✓
b) Camión tanque
c) Llave de otra vivienda
d) Llave en la vivienda
e) Lluvia
f) Pozo propio
g) Pozo público
h) Río o arroyo
i) Otro

¿CÓMO OBTIENE EL AGUA QUE CONSUME PARA TOMAR Y COCINAR?

a) Botellones ✓
b) Camión tanque
c) Cisterna
d) Llave de otra vivienda ✓
e) Llave en la vivienda
f) Llave pública
g) Lluvia
h) Pozo propio
i) Pozo público
j) Río o arroyo
k) Otro

¿QUÉ TIPO DE SERVICIO SANITARIO TIENE ESTE HOGAR?

Inodoro

¿LOS RESIDUOS DEL SERVICIO SANITARIO TERMINAN EN?

NC

¿CÓMO SE DESHACEN DE LA BASURA?

La recoge el ayuntamiento La lanzan en vertedero improvisado

¿DÓNDE ACUDE CUANDO SE ENFERMA USTED O ALGÚN MIEMBRO DE LA FAMILIA?

Hospital público

¿A QUÉ DISTANCIA SE ENCUENTRA EL CENTRO DE SALUD MÁS CERCANO?

Entre cinco (5) y diez (10) kilómetros

¿A QUÉ DISTANCIA SE ENCUENTRA EL CENTRO DE SALUD MÁS CERCANO?

a) Chikungunya
b) Cólera
c) Covid-19
d) Dengue
e) Diabetes
f) Enfermedad cardiovascular
g) Enfermedad de la piel
h) Enfermedad gastrointestinal
i) Enfermedad respiratoria aguda
j) Leptospirosis
k) Parasitismo
l) Piquiña o escabiosis
m) Presión sanguínea
n) Tumores cancerígenos
o) Otro

Tienen seguro médico en la familia:

Si

Tipo de seguro:

NC

SITUACIÓN AMBIENTAL Y SOCIAL

¿CUÁLES DE LAS SIGUIENTES FUENTES DE CONTAMINACIÓN AFECTAN A SU HOGAR?

a) Acumulación de basura ✓
b) Aguas estancadas
c) Bomba de gasolina
d) Cañada con basura o agua contaminada
e) Desechos o residuos de fábrica, taller, hospital
f) Envasadora de gas
g) Fábrica de productos químicos
h) Humo o gases de fábrica
i) Música alta de bares, colmados o vecinos
j) Pocilga o granja
k) Polvo por calles o carreteras sin pavimentar
l) Quema de Basura
m) Ruido de vehículos y motores
n) Ruidos de fábrica o taller
o) Ruidos y/o humos de planta eléctrica
p) Vertederos cerca de viviendas
q) Otro

¿CUÁLES DE LAS SIGUIENTES AMENAZAS AFECTAN A SU HOGAR?

a) Ciclones
b) Derrumbes o deslizamiento de tierra
c) Desprendimiento de rocas Hundimiento de tierra
d) Incendios forestales
e) Inundaciones
f) Lluvias torrenciales
g) Sequía
h) Terremotos
i) Tornados
j) Otro

CUÁLES CREE USTED QUE SON LAS NECESIDADES MÁS SENTIDAS EN SU COMUNIDAD:

a) Oportunidades de empleo ✓
b) Servicio de agua
c) Energía eléctrica
d) Acceso a servicios hospitalarios
e) Acceso a servicios educativos y formación técnica
f) Otro

CUÁLES CREE USTED QUE SON LOS PROBLEMAS QUE ACTUALMENTE AFECTAN MÁS A SU COMUNIDAD:

a) Delincuencia ✓
b) Relaciones conflictivas con extranjeros
c) Drogadicción
d) Alcoholismo
e) Embarazo de adolescentes
f) Otro ✓

PERCEPCIÓN DEL PROYECTO

¿CONOCE QUÉ SON LAS ENERGÍAS RENOVABLES?

No

¿SABES SOBRE EL PROYECTO QUE SE LLEVARÁ A CABO EN LOS TERRENOS CERCANOS A TU COMUNIDAD?

No

SI CONOCES EL PROYECTO, ¿PUEDES COMPARTIR QUÉ INFORMACIÓN TIENES HASTA EL MOMENTO?

¿EL TERRENO DEL PROYECTO ES UTILIZADO POR MORADORES DE ESTA COMUNIDAD?

No

¿EXISTEN ASPECTOS DE LA COMUNIDAD O EL VECINDARIO VALORAN Y ESPERAN QUE NO CAMBIEN DEBIDO AL PROYECTO?

No

¿CONOCE QUÉ SON LAS ENERGÍAS RENOVABLES?

a) Mejora de la infraestructura local	✓
b) Creación de empleos	✓
c) Mejora en la calidad de vida	
d) Oportunidades de comercio o negocios locales	
e) Que ese terreno no sea usado como punto de droga	
f) Que ese terreno no sea usado para facilitar la huida de delincuentes	
g) Otro:	

¿TIENES ALGUNA PREOCUPACIÓN O INQUIETUD EN RELACIÓN CON EL DESARROLLO DEL PROYECTO?

No

¿ESTARÍAS INTERESADO/A EN PARTICIPAR EN REUNIONES RELACIONADAS CON EL DESARROLLO DEL PROYECTO?

No

¿CÓMO PREFERIRÍAS RECIBIR INFORMACIÓN SOBRE EL PROYECTO Y SUS AVANCES?

a) Reuniones comunitarias	✓
b) Folletos informativos	
c) Redes sociales	
d) Otro	

¿CREES QUE EL PROYECTO TENDRÁ IMPACTO AMBIENTAL EN ESTA ZONA?

No

¿CÓMO CALIFICARÍAS ESTE IMPACTO?

¿TIENES ALGUNA HABILIDAD O EXPERIENCIA QUE CREES QUE PODRÍA SER BENEFICIOSA PARA LA COMUNIDAD EN RELACIÓN CON ESTE PROYECTO?

No

CON LA INFORMACIÓN QUE TIENE SOBRE ESTE PROYECTO, USTED:

Esta de acuerdo con su ejecución

Nombre y Apellido: Junior ber
Número telefónico: NC
Zona: Abreu
Provincia: María Trinidad Sánchez

Municipio: Cabrera
Sección: Abreu
Otra Zona:

DATOS DEMOGRÁFICOS

EDAD
36

RANGO DE EDAD
30 a 39

SEXO
Masculino

ESTADO CIVIL
Soltero (a) - Nunca se ha casado o unido

¿TRABAJA USTED ACTUALMENTE?
No

SI TRABAJA, TIPO DE TRABAJO

SI ES OTRO, ESPECIFIQUE

SI NO TRABAJA, ¿CUÁL ES SU CONDICIÓN?
Otro

SI ES OTRO, ESPECIFIQUE

¿QUIÉN O QUIÉNES APORTAN LOS PRINCIPALES INGRESOS DE ESTE HOGAR?

a) La misma persona encuestada ✓
b) Padre
c) Madre
d) Hijo (a)
e) Pareja
f) Amigo/a que reside en la casa
g) Otro familiar que reside en la casa
h) Familiares residentes en el exterior
i) Programas sociales del gobierno
j) Otro

SI LA PERSONA QUE APORTA MÁS INGRESOS AL HOGAR ES DIFERENTE A LA ENTREVISTADA, ¿CUÁL ES SU OCUPACIÓN?

a) Agricultor o ganadero
b) Comerciante o micro-empresario
c) Empleado u obrero del gobierno central o municipal
d) Empleado u obrero de empresas privadas
e) Empleador o patrón (jefe de empresa)
f) No profesional que trabaja por cuenta propia
g) Profesional o técnico que trabaja por cuenta propia
h) Servicio doméstico
i) Trabajado(a) para un familiar o no familiar sin salario
j) Otro

¿APROXIMADAMENTE CUÁNTO ES EL GASTO MENSUAL DE SU HOGAR? (RD$)
20,001 a 25,000

NIVEL EDUCATIVO
No recuerda

NACIONALIDAD
Dominicano/a

¿CUÁNTOS AÑOS TIENE VIVIENDO EN LA COMUNIDAD?
Mas de 15

SIN INCLUIR A USTED, LISTA DE PERSONAS QUE FORMAN PARTE DEL HOGAR:

Parentesco	Sexo	Edad
Madre	Femenino	60
Padre	Masculino	50

AGUA, SANEAMIENTO Y SALUD

¿CÓMO OBTIENE EL AGUA QUE CONSUME PARA TOMAR Y COCINAR?

a) Botellones ✓
b) Camión tanque
c) Llave de otra vivienda
d) Llave en la vivienda
e) Lluvia
f) Pozo propio
g) Pozo público
h) Río o arroyo
i) Otro

¿CÓMO OBTIENE EL AGUA QUE CONSUME PARA TOMAR Y COCINAR?

a) Botellones
b) Camión tanque
c) Cisterna
d) Llave de otra vivienda ✓
e) Llave en la vivienda
f) Llave pública
g) Lluvia
h) Pozo propio
i) Pozo público
j) Río o arroyo
k) Otro

¿QUÉ TIPO DE SERVICIO SANITARIO TIENE ESTE HOGAR?

Inodoro

¿LOS RESIDUOS DEL SERVICIO SANITARIO TERMINAN EN?

NC

¿CÓMO SE DESHACEN DE LA BASURA?

La queman

¿DÓNDE ACUDE CUANDO SE ENFERMA USTED O ALGÚN MIEMBRO DE LA FAMILIA?

Hospital público

¿A QUÉ DISTANCIA SE ENCUENTRA EL CENTRO DE SALUD MÁS CERCANO?

Entre cinco (5) y diez (10) kilómetros

¿A QUÉ DISTANCIA SE ENCUENTRA EL CENTRO DE SALUD MÁS CERCANO?

a) Chikungunya
b) Cólera
c) Covid-19
d) Dengue
e) Diabetes
f) Enfermedad cardiovascular
g) Enfermedad de la piel
h) Enfermedad gastrointestinal
i) Enfermedad respiratoria aguda
j) Leptospirosis
k) Parasitismo
l) Piquiña o escabiosis
m) Presión sanguínea
n) Tumores cancerígenos
o) Otro

Tienen seguro médico en la familia:

No

Tipo de seguro:

SITUACIÓN AMBIENTAL Y SOCIAL

¿CUÁLES DE LAS SIGUIENTES FUENTES DE CONTAMINACIÓN AFECTAN A SU HOGAR?

a) Acumulación de basura
b) Aguas estancadas
c) Bomba de gasolina
d) Cañada con basura o agua contaminada
e) Desechos o residuos de fábrica, taller, hospital
f) Envasadora de gas
g) Fábrica de productos químicos
h) Humo o gases de fábrica
i) Música alta de bares, colmados o vecinos
j) Pocilga o granja
k) Polvo por calles o carreteras sin pavimentar
l) Quema de Basura
m) Ruido de vehículos y motores
n) Ruidos de fábrica o taller
o) Ruidos y/o humos de planta eléctrica
p) Vertederos cerca de viviendas
q) Otro

¿CUÁLES DE LAS SIGUIENTES AMENAZAS AFECTAN A SU HOGAR?

a) Ciclones
b) Derrumbes o deslizamiento de tierra
c) Desprendimiento de rocas Hundimiento de tierra
d) Incendios forestales
e) Inundaciones
f) Lluvias torrenciales
g) Sequía
h) Terremotos
i) Tornados
j) Otro

CUÁLES CREE USTED QUE SON LAS NECESIDADES MÁS SENTIDAS EN SU COMUNIDAD:

a) Oportunidades de empleo ✓
b) Servicio de agua
c) Energía eléctrica
d) Acceso a servicios hospitalarios
e) Acceso a servicios educativos y formación técnica
f) Otro

CUÁLES CREE USTED QUE SON LOS PROBLEMAS QUE ACTUALMENTE AFECTAN MÁS A SU COMUNIDAD:

a) Delincuencia
b) Relaciones conflictivas con extranjeros
c) Drogadicción
d) Alcoholismo
e) Embarazo de adolescentes
f) Otro

La educación

PERCEPCIÓN DEL PROYECTO

¿CONOCE QUÉ SON LAS ENERGÍAS RENOVABLES?

Si

¿SABES SOBRE EL PROYECTO QUE SE LLEVARÁ A CABO EN LOS TERRENOS CERCANOS A TU COMUNIDAD?

No

SI CONOCES EL PROYECTO, ¿PUEDES COMPARTIR QUÉ INFORMACIÓN TIENES HASTA EL MOMENTO?

¿EL TERRENO DEL PROYECTO ES UTILIZADO POR MORADORES DE ESTA COMUNIDAD?

No

¿EXISTEN ASPECTOS DE LA COMUNIDAD O EL VECINDARIO VALORAN Y ESPERAN QUE NO CAMBIEN DEBIDO AL PROYECTO?

No

¿CONOCE QUÉ SON LAS ENERGÍAS RENOVABLES?

a) Mejora de la infraestructura local	✓
b) Creación de empleos	✓
c) Mejora en la calidad de vida	
d) Oportunidades de comercio o negocios locales	
e) Que ese terreno no sea usado como punto de droga	
f) Que ese terreno no sea usado para facilitar la huida de delincuentes	
g) Otro:	

¿TIENES ALGUNA PREOCUPACIÓN O INQUIETUD EN RELACIÓN CON EL DESARROLLO DEL PROYECTO?

No

¿ESTARÍAS INTERESADO/A EN PARTICIPAR EN REUNIONES RELACIONADAS CON EL DESARROLLO DEL PROYECTO?

No

¿CÓMO PREFERIRÍAS RECIBIR INFORMACIÓN SOBRE EL PROYECTO Y SUS AVANCES?

a) Reuniones comunitarias	✓
b) Folletos informativos	
c) Redes sociales	
d) Otro	

¿CREES QUE EL PROYECTO TENDRÁ IMPACTO AMBIENTAL EN ESTA ZONA?

No

¿CÓMO CALIFICARÍAS ESTE IMPACTO?

¿TIENES ALGUNA HABILIDAD O EXPERIENCIA QUE CREES QUE PODRÍA SER BENEFICIOSA PARA LA COMUNIDAD EN RELACIÓN CON ESTE PROYECTO?

No

CON LA INFORMACIÓN QUE TIENE SOBRE ESTE PROYECTO, USTED:

Esta de acuerdo con su ejecución

Nombre y Apellido: Neuris
Número telefónico: 8296762337
Zona: Abreu
Provincia: María Trinidad Sánchez

Municipio: Cabrera
Sección: Abreu
Otra Zona:

DATOS DEMOGRÁFICOS

EDAD
42

RANGO DE EDAD
40 a 49

SEXO
Femenino

ESTADO CIVIL
Soltero (a) - Nunca se ha casado o unido

¿TRABAJA USTED ACTUALMENTE?
Si

SI TRABAJA, TIPO DE TRABAJO
No profesional que trabaja por cuenta propia

SI ES OTRO, ESPECIFIQUE

SI NO TRABAJA, ¿CUÁL ES SU CONDICIÓN?

SI ES OTRO, ESPECIFIQUE

¿QUIÉN O QUIÉNES APORTAN LOS PRINCIPALES INGRESOS DE ESTE HOGAR?

a) La misma persona encuestada ✓
b) Padre
c) Madre
d) Hijo (a)
e) Pareja
f) Amigo/a que reside en la casa
g) Otro familiar que reside en la casa
h) Familiares residentes en el exterior
i) Programas sociales del gobierno
j) Otro

SI LA PERSONA QUE APORTA MÁS INGRESOS AL HOGAR ES DIFERENTE A LA ENTREVISTADA, ¿CUÁL ES SU OCUPACIÓN?

a) Agricultor o ganadero
b) Comerciante o micro-empresario
c) Empleado u obrero del gobierno central o municipal
d) Empleado u obrero de empresas privadas
e) Empleador o patrón (jefe de empresa)
f) No profesional que trabaja por cuenta propia
g) Profesional o técnico que trabaja por cuenta propia
h) Servicio doméstico
i) Trabajado(a) para un familiar o no familiar sin salario
j) Otro

¿APROXIMADAMENTE CUÁNTO ES EL GASTO MENSUAL DE SU HOGAR? (RD$)
20,001 a 25,000

NIVEL EDUCATIVO
Primario o básico

NACIONALIDAD
Dominicano/a

¿CUÁNTOS AÑOS TIENE VIVIENDO EN LA COMUNIDAD?
Mas de 15

SIN INCLUIR A USTED, LISTA DE PERSONAS QUE FORMAN PARTE DEL HOGAR:

Parentesco	Sexo	Edad

AGUA, SANEAMIENTO Y SALUD

¿CÓMO OBTIENE EL AGUA QUE CONSUME PARA TOMAR Y COCINAR?

a) Botellones ✓
b) Camión tanque
c) Llave de otra vivienda
d) Llave en la vivienda
e) Lluvia
f) Pozo propio
g) Pozo público
h) Río o arroyo
i) Otro

¿CÓMO OBTIENE EL AGUA QUE CONSUME PARA TOMAR Y COCINAR?

a) Botellones
b) Camión tanque
c) Cisterna
d) Llave de otra vivienda
e) Llave en la vivienda ✓
f) Llave pública
g) Lluvia
h) Pozo propio
i) Pozo público
j) Río o arroyo
k) Otro

¿QUÉ TIPO DE SERVICIO SANITARIO TIENE ESTE HOGAR?

Inodoro

¿LOS RESIDUOS DEL SERVICIO SANITARIO TERMINAN EN?

NC

¿CÓMO SE DESHACEN DE LA BASURA?

La recoge el ayuntamiento La queman

¿DÓNDE ACUDE CUANDO SE ENFERMA USTED O ALGÚN MIEMBRO DE LA FAMILIA?

Hospital público

¿A QUÉ DISTANCIA SE ENCUENTRA EL CENTRO DE SALUD MÁS CERCANO?

Entre cinco (5) y diez (10) kilómetros

¿A QUÉ DISTANCIA SE ENCUENTRA EL CENTRO DE SALUD MÁS CERCANO?

a) Chikungunya
b) Cólera
c) Covid-19
d) Dengue
e) Diabetes
f) Enfermedad cardiovascular
g) Enfermedad de la piel
h) Enfermedad gastrointestinal
i) Enfermedad respiratoria aguda
j) Leptospirosis
k) Parasitismo
l) Piquiña o escabiosis
m) Presión sanguínea
n) Tumores cancerígenos
o) Otro

Tienen seguro médico en la familia:

No

Tipo de seguro:

SITUACIÓN AMBIENTAL Y SOCIAL

¿CUÁLES DE LAS SIGUIENTES FUENTES DE CONTAMINACIÓN AFECTAN A SU HOGAR?

a) Acumulación de basura
b) Aguas estancadas
c) Bomba de gasolina
d) Cañada con basura o agua contaminada
e) Desechos o residuos de fábrica, taller, hospital
f) Envasadora de gas
g) Fábrica de productos químicos
h) Humo o gases de fábrica
i) Música alta de bares, colmados o vecinos
j) Pocilga o granja
k) Polvo por calles o carreteras sin pavimentar
l) Quema de Basura
m) Ruido de vehículos y motores
n) Ruidos de fábrica o taller
o) Ruidos y/o humos de planta eléctrica
p) Vertederos cerca de viviendas
q) Otro

¿CUÁLES DE LAS SIGUIENTES AMENAZAS AFECTAN A SU HOGAR?

a) Ciclones
b) Derrumbes o deslizamiento de tierra
c) Desprendimiento de rocas Hundimiento de tierra
d) Incendios forestales
e) Inundaciones
f) Lluvias torrenciales
g) Sequía
h) Terremotos
i) Tornados
j) Otro

CUÁLES CREE USTED QUE SON LAS NECESIDADES MÁS SENTIDAS EN SU COMUNIDAD:

a) Oportunidades de empleo ✓
b) Servicio de agua
c) Energía eléctrica
d) Acceso a servicios hospitalarios
e) Acceso a servicios educativos y formación técnica
f) Otro

CUÁLES CREE USTED QUE SON LOS PROBLEMAS QUE ACTUALMENTE AFECTAN MÁS A SU COMUNIDAD:

a) Delincuencia ✓
b) Relaciones conflictivas con extranjeros
c) Drogadicción
d) Alcoholismo
e) Embarazo de adolescentes
f) Otro

PERCEPCIÓN DEL PROYECTO

¿CONOCE QUÉ SON LAS ENERGÍAS RENOVABLES?

No

¿SABES SOBRE EL PROYECTO QUE SE LLEVARÁ A CABO EN LOS TERRENOS CERCANOS A TU COMUNIDAD?

No

SI CONOCES EL PROYECTO, ¿PUEDES COMPARTIR QUÉ INFORMACIÓN TIENES HASTA EL MOMENTO?

¿EL TERRENO DEL PROYECTO ES UTILIZADO POR MORADORES DE ESTA COMUNIDAD?

No

¿EXISTEN ASPECTOS DE LA COMUNIDAD O EL VECINDARIO VALORAN Y ESPERAN QUE NO CAMBIEN DEBIDO AL PROYECTO?

No

¿CONOCE QUÉ SON LAS ENERGÍAS RENOVABLES?

a) Mejora de la infraestructura local ✓

b) Creación de empleos ✓

c) Mejora en la calidad de vida

d) Oportunidades de comercio o negocios locales

e) Que ese terreno no sea usado como punto de droga

f) Que ese terreno no sea usado para facilitar la huida de delincuentes

g) Otro:

¿TIENES ALGUNA PREOCUPACIÓN O INQUIETUD EN RELACIÓN CON EL DESARROLLO DEL PROYECTO?

No

¿ESTARÍAS INTERESADO/A EN PARTICIPAR EN REUNIONES RELACIONADAS CON EL DESARROLLO DEL PROYECTO?

¿CÓMO PREFERIRÍAS RECIBIR INFORMACIÓN SOBRE EL PROYECTO Y SUS AVANCES?

a) Reuniones comunitarias ✓

b) Folletos informativos

c) Redes sociales

d) Otro

¿CREES QUE EL PROYECTO TENDRÁ IMPACTO AMBIENTAL EN ESTA ZONA?

¿CÓMO CALIFICARÍAS ESTE IMPACTO?

¿TIENES ALGUNA HABILIDAD O EXPERIENCIA QUE CREES QUE PODRÍA SER BENEFICIOSA PARA LA COMUNIDAD EN RELACIÓN CON ESTE PROYECTO?

CON LA INFORMACIÓN QUE TIENE SOBRE ESTE PROYECTO, USTED:

Nombre y Apellido: Lisandro Adames
Número telefónico: NC
Zona: Abreu
Provincia: María Trinidad Sánchez
Municipio: Cabrera
Sección: Abreu
Otra Zona:

DATOS DEMOGRÁFICOS

EDAD
52

RANGO DE EDAD
50 a 59

SEXO
Femenino

ESTADO CIVIL
NC

¿TRABAJA USTED ACTUALMENTE?
Si

SI TRABAJA, TIPO DE TRABAJO
Otro

SI ES OTRO, ESPECIFIQUE
Electricidad

SI NO TRABAJA, ¿CUÁL ES SU CONDICIÓN?

SI ES OTRO, ESPECIFIQUE

¿QUIÉN O QUIÉNES APORTAN LOS PRINCIPALES INGRESOS DE ESTE HOGAR?

a) La misma persona encuestada ✓
b) Padre
c) Madre
d) Hijo (a)
e) Pareja
f) Amigo/a que reside en la casa
g) Otro familiar que reside en la casa
h) Familiares residentes en el exterior
i) Programas sociales del gobierno
j) Otro

SI LA PERSONA QUE APORTA MÁS INGRESOS AL HOGAR ES DIFERENTE A LA ENTREVISTADA, ¿CUÁL ES SU OCUPACIÓN?

a) Agricultor o ganadero
b) Comerciante o micro-empresario
c) Empleado u obrero del gobierno central o municipal
d) Empleado u obrero de empresas privadas
e) Empleador o patrón (jefe de empresa)
f) No profesional que trabaja por cuenta propia
g) Profesional o técnico que trabaja por cuenta propia
h) Servicio doméstico
i) Trabajado(a) para un familiar o no familiar sin salario
j) Otro

¿APROXIMADAMENTE CUÁNTO ES EL GASTO MENSUAL DE SU HOGAR? (RD$)
15,001 a 20,000

NIVEL EDUCATIVO
Secundario o medio

NACIONALIDAD
Dominicano/a

¿CUÁNTOS AÑOS TIENE VIVIENDO EN LA COMUNIDAD?
Mas de 15

SIN INCLUIR A USTED, LISTA DE PERSONAS QUE FORMAN PARTE DEL HOGAR:

Parentesco	Sexo	Edad
Esposo/a o marido (Cuando esta casado)	Femenino	35

AGUA, SANEAMIENTO Y SALUD

¿CÓMO OBTIENE EL AGUA QUE CONSUME PARA TOMAR Y COCINAR?

a) Botellones ✓
b) Camión tanque
c) Llave de otra vivienda
d) Llave en la vivienda
e) Lluvia
f) Pozo propio
g) Pozo público
h) Río o arroyo
i) Otro

¿CÓMO OBTIENE EL AGUA QUE CONSUME PARA TOMAR Y COCINAR?

a) Botellones
b) Camión tanque
c) Cisterna
d) Llave de otra vivienda
e) Llave en la vivienda ✓
f) Llave pública
g) Lluvia
h) Pozo propio
i) Pozo público
j) Río o arroyo
k) Otro

¿QUÉ TIPO DE SERVICIO SANITARIO TIENE ESTE HOGAR?

Inodoro

¿LOS RESIDUOS DEL SERVICIO SANITARIO TERMINAN EN?

NC

¿CÓMO SE DESHACEN DE LA BASURA?

La recoge el ayuntamiento

¿DÓNDE ACUDE CUANDO SE ENFERMA USTED O ALGÚN MIEMBRO DE LA FAMILIA?

Hospital público

¿A QUÉ DISTANCIA SE ENCUENTRA EL CENTRO DE SALUD MÁS CERCANO?

Entre cinco (5) y diez (10) kilómetros

¿A QUÉ DISTANCIA SE ENCUENTRA EL CENTRO DE SALUD MÁS CERCANO?

a) Chikungunya
b) Cólera
c) Covid-19
d) Dengue
e) Diabetes
f) Enfermedad cardiovascular
g) Enfermedad de la piel
h) Enfermedad gastrointestinal
i) Enfermedad respiratoria aguda
j) Leptospirosis
k) Parasitismo
l) Piquiña o escabiosis
m) Presión sanguínea
n) Tumores cancerígenos
o) Otro

Tienen seguro médico en la familia:

Si

Tipo de seguro:

Subsidiado (Senasa pagado totalmente por el gobierno)

SITUACIÓN AMBIENTAL Y SOCIAL

¿CUÁLES DE LAS SIGUIENTES FUENTES DE CONTAMINACIÓN AFECTAN A SU HOGAR?

a) Acumulación de basura
b) Aguas estancadas
c) Bomba de gasolina
d) Cañada con basura o agua contaminada
e) Desechos o residuos de fábrica, taller, hospital
f) Envasadora de gas
g) Fábrica de productos químicos
h) Humo o gases de fábrica
i) Música alta de bares, colmados o vecinos
j) Pocilga o granja
k) Polvo por calles o carreteras sin pavimentar
l) Quema de Basura
m) Ruido de vehículos y motores
n) Ruidos de fábrica o taller
o) Ruidos y/o humos de planta eléctrica
p) Vertederos cerca de viviendas
q) Otro

¿CUÁLES DE LAS SIGUIENTES AMENAZAS AFECTAN A SU HOGAR?

a) Ciclones
b) Derrumbes o deslizamiento de tierra
c) Desprendimiento de rocas Hundimiento de tierra
d) Incendios forestales
e) Inundaciones
f) Lluvias torrenciales
g) Sequía
h) Terremotos
i) Tornados
j) Otro

CUÁLES CREE USTED QUE SON LAS NECESIDADES MÁS SENTIDAS EN SU COMUNIDAD:

a) Oportunidades de empleo ✓
b) Servicio de agua
c) Energía eléctrica
d) Acceso a servicios hospitalarios
e) Acceso a servicios educativos y formación técnica
f) Otro

CUÁLES CREE USTED QUE SON LOS PROBLEMAS QUE ACTUALMENTE AFECTAN MÁS A SU COMUNIDAD:

a) Delincuencia ✓
b) Relaciones conflictivas con extranjeros
c) Drogadicción
d) Alcoholismo
e) Embarazo de adolescentes
f) Otro

PERCEPCIÓN DEL PROYECTO

¿CONOCE QUÉ SON LAS ENERGÍAS RENOVABLES?

No

¿SABES SOBRE EL PROYECTO QUE SE LLEVARÁ A CABO EN LOS TERRENOS CERCANOS A TU COMUNIDAD?

No

SI CONOCES EL PROYECTO, ¿PUEDES COMPARTIR QUÉ INFORMACIÓN TIENES HASTA EL MOMENTO?

¿EL TERRENO DEL PROYECTO ES UTILIZADO POR MORADORES DE ESTA COMUNIDAD?

No

¿EXISTEN ASPECTOS DE LA COMUNIDAD O EL VECINDARIO VALORAN Y ESPERAN QUE NO CAMBIEN DEBIDO AL PROYECTO?

No

¿CONOCE QUÉ SON LAS ENERGÍAS RENOVABLES?

a) Mejora de la infraestructura local	✓
b) Creación de empleos	✓
c) Mejora en la calidad de vida	✓
d) Oportunidades de comercio o negocios locales	
e) Que ese terreno no sea usado como punto de droga	
f) Que ese terreno no sea usado para facilitar la huida de delincuentes	
g) Otro:	

¿TIENES ALGUNA PREOCUPACIÓN O INQUIETUD EN RELACIÓN CON EL DESARROLLO DEL PROYECTO?

No

¿ESTARÍAS INTERESADO/A EN PARTICIPAR EN REUNIONES RELACIONADAS CON EL DESARROLLO DEL PROYECTO?

Si

¿CÓMO PREFERIRÍAS RECIBIR INFORMACIÓN SOBRE EL PROYECTO Y SUS AVANCES?

a) Reuniones comunitarias	✓
b) Folletos informativos	
c) Redes sociales	
d) Otro	

¿CREES QUE EL PROYECTO TENDRÁ IMPACTO AMBIENTAL EN ESTA ZONA?

No

¿CÓMO CALIFICARÍAS ESTE IMPACTO?

¿TIENES ALGUNA HABILIDAD O EXPERIENCIA QUE CREES QUE PODRÍA SER BENEFICIOSA PARA LA COMUNIDAD EN RELACIÓN CON ESTE PROYECTO?

Si

CON LA INFORMACIÓN QUE TIENE SOBRE ESTE PROYECTO, USTED:

Esta de acuerdo con su ejecución

Nombre y Apellido: Guarione
Número telefónico: 8292300370
Zona: Abreu
Provincia: María Trinidad Sánchez

Municipio: Cabrera
Sección: Abreu
Otra Zona:

DATOS DEMOGRÁFICOS

EDAD
70

RANGO DE EDAD
60 o más

SEXO
Masculino

ESTADO CIVIL
Soltero (a) - Nunca se ha casado o unido

¿TRABAJA USTED ACTUALMENTE?
Si

SI TRABAJA, TIPO DE TRABAJO
No profesional que trabaja por cuenta propia

SI ES OTRO, ESPECIFIQUE

SI NO TRABAJA, ¿CUÁL ES SU CONDICIÓN?

SI ES OTRO, ESPECIFIQUE

¿QUIÉN O QUIÉNES APORTAN LOS PRINCIPALES INGRESOS DE ESTE HOGAR?

a) La misma persona encuestada ✓
b) Padre
c) Madre
d) Hijo (a)
e) Pareja
f) Amigo/a que reside en la casa
g) Otro familiar que reside en la casa
h) Familiares residentes en el exterior
i) Programas sociales del gobierno
j) Otro

SI LA PERSONA QUE APORTA MÁS INGRESOS AL HOGAR ES DIFERENTE A LA ENTREVISTADA, ¿CUÁL ES SU OCUPACIÓN?

a) Agricultor o ganadero
b) Comerciante o micro-empresario
c) Empleado u obrero del gobierno central o municipal
d) Empleado u obrero de empresas privadas
e) Empleador o patrón (jefe de empresa)
f) No profesional que trabaja por cuenta propia
g) Profesional o técnico que trabaja por cuenta propia
h) Servicio doméstico
i) Trabajado(a) para un familiar o no familiar sin salario
j) Otro

¿APROXIMADAMENTE CUÁNTO ES EL GASTO MENSUAL DE SU HOGAR? (RD$)
15,001 a 20,000

NIVEL EDUCATIVO
No recuerda

NACIONALIDAD
Dominicano/a

¿CUÁNTOS AÑOS TIENE VIVIENDO EN LA COMUNIDAD?
Mas de 15

SIN INCLUIR A USTED, LISTA DE PERSONAS QUE FORMAN PARTE DEL HOGAR:

Parentesco	Sexo	Edad

AGUA, SANEAMIENTO Y SALUD

¿CÓMO OBTIENE EL AGUA QUE CONSUME PARA TOMAR Y COCINAR?

a) Botellones ✓
b) Camión tanque
c) Llave de otra vivienda
d) Llave en la vivienda
e) Lluvia
f) Pozo propio
g) Pozo público
h) Río o arroyo
i) Otro

¿CÓMO OBTIENE EL AGUA QUE CONSUME PARA TOMAR Y COCINAR?

a) Botellones
b) Camión tanque
c) Cisterna
d) Llave de otra vivienda
e) Llave en la vivienda
f) Llave pública ✓
g) Lluvia
h) Pozo propio
i) Pozo público
j) Río o arroyo
k) Otro

¿QUÉ TIPO DE SERVICIO SANITARIO TIENE ESTE HOGAR?

Inodoro

¿LOS RESIDUOS DEL SERVICIO SANITARIO TERMINAN EN?

NC

¿CÓMO SE DESHACEN DE LA BASURA?

La recoge el ayuntamiento

¿DÓNDE ACUDE CUANDO SE ENFERMA USTED O ALGÚN MIEMBRO DE LA FAMILIA?

Hospital público

¿A QUÉ DISTANCIA SE ENCUENTRA EL CENTRO DE SALUD MÁS CERCANO?

Entre cinco (5) y diez (10) kilómetros

¿A QUÉ DISTANCIA SE ENCUENTRA EL CENTRO DE SALUD MÁS CERCANO?

a) Chikungunya
b) Cólera
c) Covid-19
d) Dengue
e) Diabetes
f) Enfermedad cardiovascular
g) Enfermedad de la piel
h) Enfermedad gastrointestinal
i) Enfermedad respiratoria aguda
j) Leptospirosis
k) Parasitismo
l) Piquiña o escabiosis
m) Presión sanguínea
n) Tumores cancerígenos
o) Otro

Tienen seguro médico en la familia:

Si

Tipo de seguro:

Subsidiado (Senasa pagado totalmente por el gobierno)

SITUACIÓN AMBIENTAL Y SOCIAL

¿CUÁLES DE LAS SIGUIENTES FUENTES DE CONTAMINACIÓN AFECTAN A SU HOGAR?

a) Acumulación de basura
b) Aguas estancadas
c) Bomba de gasolina
d) Cañada con basura o agua contaminada
e) Desechos o residuos de fábrica, taller, hospital
f) Envasadora de gas
g) Fábrica de productos químicos
h) Humo o gases de fábrica
i) Música alta de bares, colmados o vecinos
j) Pocilga o granja
k) Polvo por calles o carreteras sin pavimentar
l) Quema de Basura
m) Ruido de vehículos y motores
n) Ruidos de fábrica o taller
o) Ruidos y/o humos de planta eléctrica
p) Vertederos cerca de viviendas
q) Otro

¿CUÁLES DE LAS SIGUIENTES AMENAZAS AFECTAN A SU HOGAR?

a) Ciclones
b) Derrumbes o deslizamiento de tierra
c) Desprendimiento de rocas Hundimiento de tierra
d) Incendios forestales
e) Inundaciones
f) Lluvias torrenciales
g) Sequía
h) Terremotos
i) Tornados
j) Otro

CUÁLES CREE USTED QUE SON LAS NECESIDADES MÁS SENTIDAS EN SU COMUNIDAD:

a) Oportunidades de empleo ✓
b) Servicio de agua
c) Energía eléctrica
d) Acceso a servicios hospitalarios
e) Acceso a servicios educativos y formación técnica
f) Otro

CUÁLES CREE USTED QUE SON LOS PROBLEMAS QUE ACTUALMENTE AFECTAN MÁS A SU COMUNIDAD:

a) Delincuencia ✓
b) Relaciones conflictivas con extranjeros
c) Drogadicción ✓
d) Alcoholismo ✓
e) Embarazo de adolescentes ✓
f) Otro

PERCEPCIÓN DEL PROYECTO

¿CONOCE QUÉ SON LAS ENERGÍAS RENOVABLES?

No

¿SABES SOBRE EL PROYECTO QUE SE LLEVARÁ A CABO EN LOS TERRENOS CERCANOS A TU COMUNIDAD?

No

SI CONOCES EL PROYECTO, ¿PUEDES COMPARTIR QUÉ INFORMACIÓN TIENES HASTA EL MOMENTO?

¿EL TERRENO DEL PROYECTO ES UTILIZADO POR MORADORES DE ESTA COMUNIDAD?

No

¿EXISTEN ASPECTOS DE LA COMUNIDAD O EL VECINDARIO VALORAN Y ESPERAN QUE NO CAMBIEN DEBIDO AL PROYECTO?

No

¿CONOCE QUÉ SON LAS ENERGÍAS RENOVABLES?

a) Mejora de la infraestructura local	✓
b) Creación de empleos	✓
c) Mejora en la calidad de vida	✓
d) Oportunidades de comercio o negocios locales	
e) Que ese terreno no sea usado como punto de droga	
f) Que ese terreno no sea usado para facilitar la huida de delincuentes	
g) Otro:	

¿TIENES ALGUNA PREOCUPACIÓN O INQUIETUD EN RELACIÓN CON EL DESARROLLO DEL PROYECTO?

No

¿ESTARÍAS INTERESADO/A EN PARTICIPAR EN REUNIONES RELACIONADAS CON EL DESARROLLO DEL PROYECTO?

No

¿CÓMO PREFERIRÍAS RECIBIR INFORMACIÓN SOBRE EL PROYECTO Y SUS AVANCES?

a) Reuniones comunitarias	✓
b) Folletos informativos	
c) Redes sociales	
d) Otro	

¿CREES QUE EL PROYECTO TENDRÁ IMPACTO AMBIENTAL EN ESTA ZONA?

No

¿CÓMO CALIFICARÍAS ESTE IMPACTO?

¿TIENES ALGUNA HABILIDAD O EXPERIENCIA QUE CREES QUE PODRÍA SER BENEFICIOSA PARA LA COMUNIDAD EN RELACIÓN CON ESTE PROYECTO?

No

CON LA INFORMACIÓN QUE TIENE SOBRE ESTE PROYECTO, USTED:

Esta de acuerdo con su ejecución

Nombre y Apellido: María Martínez
Número telefónico: 8294255217
Zona: Abreu
Provincia: María Trinidad Sánchez

Municipio: Cabrera
Sección: Abreu
Otra Zona:

DATOS DEMOGRÁFICOS

EDAD
50

RANGO DE EDAD
20 a 29

SEXO
Femenino

ESTADO CIVIL
Soltero (a) - Nunca se ha casado o unido

¿TRABAJA USTED ACTUALMENTE?
No

SI TRABAJA, TIPO DE TRABAJO

SI ES OTRO, ESPECIFIQUE

SI NO TRABAJA, ¿CUÁL ES SU CONDICIÓN?
Cuidado del hogar

SI ES OTRO, ESPECIFIQUE

¿QUIÉN O QUIÉNES APORTAN LOS PRINCIPALES INGRESOS DE ESTE HOGAR?

a) La misma persona encuestada ✓
b) Padre
c) Madre
d) Hijo (a)
e) Pareja
f) Amigo/a que reside en la casa
g) Otro familiar que reside en la casa
h) Familiares residentes en el exterior
i) Programas sociales del gobierno
j) Otro

SI LA PERSONA QUE APORTA MÁS INGRESOS AL HOGAR ES DIFERENTE A LA ENTREVISTADA, ¿CUÁL ES SU OCUPACIÓN?

a) Agricultor o ganadero
b) Comerciante o micro-empresario
c) Empleado u obrero del gobierno central o municipal
d) Empleado u obrero de empresas privadas
e) Empleador o patrón (jefe de empresa)
f) No profesional que trabaja por cuenta propia
g) Profesional o técnico que trabaja por cuenta propia
h) Servicio doméstico
i) Trabajado(a) para un familiar o no familiar sin salario
j) Otro

¿APROXIMADAMENTE CUÁNTO ES EL GASTO MENSUAL DE SU HOGAR? (RD$)
20,001 a 25,000

NIVEL EDUCATIVO
Secundario o medio

NACIONALIDAD
Dominicano/a

¿CUÁNTOS AÑOS TIENE VIVIENDO EN LA COMUNIDAD?
Mas de 15

SIN INCLUIR A USTED, LISTA DE PERSONAS QUE FORMAN PARTE DEL HOGAR:

Parentesco	Sexo	Edad

AGUA, SANEAMIENTO Y SALUD

¿CÓMO OBTIENE EL AGUA QUE CONSUME PARA TOMAR Y COCINAR?

a) Botellones ✓
b) Camión tanque
c) Llave de otra vivienda
d) Llave en la vivienda
e) Lluvia
f) Pozo propio
g) Pozo público
h) Río o arroyo
i) Otro

¿CÓMO OBTIENE EL AGUA QUE CONSUME PARA TOMAR Y COCINAR?

a) Botellones
b) Camión tanque
c) Cisterna
d) Llave de otra vivienda
e) Llave en la vivienda ✓
f) Llave pública
g) Lluvia
h) Pozo propio
i) Pozo público
j) Río o arroyo
k) Otro

¿QUÉ TIPO DE SERVICIO SANITARIO TIENE ESTE HOGAR?

Inodoro

¿LOS RESIDUOS DEL SERVICIO SANITARIO TERMINAN EN?

NC

¿CÓMO SE DESHACEN DE LA BASURA?

La recoge el ayuntamiento

¿DÓNDE ACUDE CUANDO SE ENFERMA USTED O ALGÚN MIEMBRO DE LA FAMILIA?

Hospital público

¿A QUÉ DISTANCIA SE ENCUENTRA EL CENTRO DE SALUD MÁS CERCANO?

Entre cinco (5) y diez (10) kilómetros

¿A QUÉ DISTANCIA SE ENCUENTRA EL CENTRO DE SALUD MÁS CERCANO?

a) Chikungunya
b) Cólera
c) Covid-19
d) Dengue
e) Diabetes
f) Enfermedad cardiovascular
g) Enfermedad de la piel
h) Enfermedad gastrointestinal
i) Enfermedad respiratoria aguda
j) Leptospirosis
k) Parasitismo
l) Piquiña o escabiosis
m) Presión sanguínea
n) Tumores cancerígenos
o) Otro

Tienen seguro médico en la familia:

Si

Tipo de seguro:

Subsidiado (Senasa pagado totalmente por el gobierno)

SITUACIÓN AMBIENTAL Y SOCIAL

¿CUÁLES DE LAS SIGUIENTES FUENTES DE CONTAMINACIÓN AFECTAN A SU HOGAR?

a) Acumulación de basura
b) Aguas estancadas
c) Bomba de gasolina
d) Cañada con basura o agua contaminada
e) Desechos o residuos de fábrica, taller, hospital
f) Envasadora de gas
g) Fábrica de productos químicos
h) Humo o gases de fábrica
i) Música alta de bares, colmados o vecinos
j) Pocilga o granja
k) Polvo por calles o carreteras sin pavimentar
l) Quema de Basura
m) Ruido de vehículos y motores
n) Ruidos de fábrica o taller
o) Ruidos y/o humos de planta eléctrica
p) Vertederos cerca de viviendas
q) Otro

¿CUÁLES DE LAS SIGUIENTES AMENAZAS AFECTAN A SU HOGAR?

a) Ciclones
b) Derrumbes o deslizamiento de tierra
c) Desprendimiento de rocas Hundimiento de tierra
d) Incendios forestales
e) Inundaciones
f) Lluvias torrenciales
g) Sequía
h) Terremotos
i) Tornados
j) Otro

CUÁLES CREE USTED QUE SON LAS NECESIDADES MÁS SENTIDAS EN SU COMUNIDAD:

a) Oportunidades de empleo ✓
b) Servicio de agua
c) Energía eléctrica
d) Acceso a servicios hospitalarios
e) Acceso a servicios educativos y formación técnica
f) Otro

CUÁLES CREE USTED QUE SON LOS PROBLEMAS QUE ACTUALMENTE AFECTAN MÁS A SU COMUNIDAD:

a) Delincuencia ✓
b) Relaciones conflictivas con extranjeros
c) Drogadicción
d) Alcoholismo
e) Embarazo de adolescentes
f) Otro

PERCEPCIÓN DEL PROYECTO

¿CONOCE QUÉ SON LAS ENERGÍAS RENOVABLES?

No

¿SABES SOBRE EL PROYECTO QUE SE LLEVARÁ A CABO EN LOS TERRENOS CERCANOS A TU COMUNIDAD?

No

SI CONOCES EL PROYECTO, ¿PUEDES COMPARTIR QUÉ INFORMACIÓN TIENES HASTA EL MOMENTO?

¿EL TERRENO DEL PROYECTO ES UTILIZADO POR MORADORES DE ESTA COMUNIDAD?

No

¿EXISTEN ASPECTOS DE LA COMUNIDAD O EL VECINDARIO VALORAN Y ESPERAN QUE NO CAMBIEN DEBIDO AL PROYECTO?

No

¿CONOCE QUÉ SON LAS ENERGÍAS RENOVABLES?

a) Mejora de la infraestructura local	✓
b) Creación de empleos	✓
c) Mejora en la calidad de vida	✓
d) Oportunidades de comercio o negocios locales	
e) Que ese terreno no sea usado como punto de droga	
f) Que ese terreno no sea usado para facilitar la huida de delincuentes	
g) Otro:	

¿TIENES ALGUNA PREOCUPACIÓN O INQUIETUD EN RELACIÓN CON EL DESARROLLO DEL PROYECTO?

No

¿ESTARÍAS INTERESADO/A EN PARTICIPAR EN REUNIONES RELACIONADAS CON EL DESARROLLO DEL PROYECTO?

No

¿CÓMO PREFERIRÍAS RECIBIR INFORMACIÓN SOBRE EL PROYECTO Y SUS AVANCES?

a) Reuniones comunitarias	✓
b) Folletos informativos	
c) Redes sociales	
d) Otro	

¿CREES QUE EL PROYECTO TENDRÁ IMPACTO AMBIENTAL EN ESTA ZONA?

No

¿CÓMO CALIFICARÍAS ESTE IMPACTO?

¿TIENES ALGUNA HABILIDAD O EXPERIENCIA QUE CREES QUE PODRÍA SER BENEFICIOSA PARA LA COMUNIDAD EN RELACIÓN CON ESTE PROYECTO?

No

CON LA INFORMACIÓN QUE TIENE SOBRE ESTE PROYECTO, USTED:

Esta de acuerdo con su ejecución

Nombre y Apellido: Luis flores
Número telefónico: 8296396719
Zona: Abreu
Provincia: María Trinidad Sánchez

Municipio: Cabrera
Sección: Abreu
Otra Zona:

DATOS DEMOGRÁFICOS

EDAD
73

RANGO DE EDAD
60 o más

SEXO
Masculino

ESTADO CIVIL
Unido (a)

¿TRABAJA USTED ACTUALMENTE?
Si

SI TRABAJA, TIPO DE TRABAJO
Profesional o técnico que trabaja por cuenta propia

SI ES OTRO, ESPECIFIQUE

SI NO TRABAJA, ¿CUÁL ES SU CONDICIÓN?

SI ES OTRO, ESPECIFIQUE

¿QUIÉN O QUIÉNES APORTAN LOS PRINCIPALES INGRESOS DE ESTE HOGAR?

a) La misma persona encuestada ✓
b) Padre
c) Madre
d) Hijo (a)
e) Pareja
f) Amigo/a que reside en la casa
g) Otro familiar que reside en la casa
h) Familiares residentes en el exterior
i) Programas sociales del gobierno
j) Otro

SI LA PERSONA QUE APORTA MÁS INGRESOS AL HOGAR ES DIFERENTE A LA ENTREVISTADA, ¿CUÁL ES SU OCUPACIÓN?

a) Agricultor o ganadero
b) Comerciante o micro-empresario
c) Empleado u obrero del gobierno central o municipal
d) Empleado u obrero de empresas privadas
e) Empleador o patrón (jefe de empresa)
f) No profesional que trabaja por cuenta propia
g) Profesional o técnico que trabaja por cuenta propia
h) Servicio doméstico
i) Trabajado(a) para un familiar o no familiar sin salario
j) Otro

¿APROXIMADAMENTE CUÁNTO ES EL GASTO MENSUAL DE SU HOGAR? (RD$)
15,001 a 20,000

NIVEL EDUCATIVO
Ningún curso

NACIONALIDAD
Dominicano/a

¿CUÁNTOS AÑOS TIENE VIVIENDO EN LA COMUNIDAD?
Mas de 15

SIN INCLUIR A USTED, LISTA DE PERSONAS QUE FORMAN PARTE DEL HOGAR:

Parentesco	Sexo	Edad
Esposo/a o marido (Cuando esta casado)	Femenino	55

AGUA, SANEAMIENTO Y SALUD

¿CÓMO OBTIENE EL AGUA QUE CONSUME PARA TOMAR Y COCINAR?

a) Botellones ✓
b) Camión tanque
c) Llave de otra vivienda
d) Llave en la vivienda
e) Lluvia
f) Pozo propio
g) Pozo público
h) Río o arroyo
i) Otro

¿CÓMO OBTIENE EL AGUA QUE CONSUME PARA TOMAR Y COCINAR?

a) Botellones
b) Camión tanque
c) Cisterna
d) Llave de otra vivienda
e) Llave en la vivienda ✓
f) Llave pública
g) Lluvia
h) Pozo propio
i) Pozo público
j) Río o arroyo
k) Otro

¿QUÉ TIPO DE SERVICIO SANITARIO TIENE ESTE HOGAR?

Inodoro

¿LOS RESIDUOS DEL SERVICIO SANITARIO TERMINAN EN?

Cloaca

¿CÓMO SE DESHACEN DE LA BASURA?

La recoge el ayuntamiento

¿DÓNDE ACUDE CUANDO SE ENFERMA USTED O ALGÚN MIEMBRO DE LA FAMILIA?

Hospital público

¿A QUÉ DISTANCIA SE ENCUENTRA EL CENTRO DE SALUD MÁS CERCANO?

Entre cinco (5) y diez (10) kilómetros

¿A QUÉ DISTANCIA SE ENCUENTRA EL CENTRO DE SALUD MÁS CERCANO?

a) Chikungunya
b) Cólera
c) Covid-19
d) Dengue
e) Diabetes
f) Enfermedad cardiovascular
g) Enfermedad de la piel
h) Enfermedad gastrointestinal
i) Enfermedad respiratoria aguda
j) Leptospirosis
k) Parasitismo
l) Piquiña o escabiosis
m) Presión sanguínea
n) Tumores cancerígenos
o) Otro

Tienen seguro médico en la familia:

Si

Tipo de seguro:

Subsidiado (Senasa pagado totalmente por el gobierno)

SITUACIÓN AMBIENTAL Y SOCIAL

¿CUÁLES DE LAS SIGUIENTES FUENTES DE CONTAMINACIÓN AFECTAN A SU HOGAR?

a) Acumulación de basura ✓
b) Aguas estancadas
c) Bomba de gasolina
d) Cañada con basura o agua contaminada
e) Desechos o residuos de fábrica, taller, hospital
f) Envasadora de gas
g) Fábrica de productos químicos
h) Humo o gases de fábrica
i) Música alta de bares, colmados o vecinos
j) Pocilga o granja
k) Polvo por calles o carreteras sin pavimentar
l) Quema de Basura
m) Ruido de vehículos y motores
n) Ruidos de fábrica o taller
o) Ruidos y/o humos de planta eléctrica
p) Vertederos cerca de viviendas
q) Otro

¿CUÁLES DE LAS SIGUIENTES AMENAZAS AFECTAN A SU HOGAR?

a) Ciclones
b) Derrumbes o deslizamiento de tierra
c) Desprendimiento de rocas Hundimiento de tierra
d) Incendios forestales
e) Inundaciones
f) Lluvias torrenciales
g) Sequía
h) Terremotos
i) Tornados
j) Otro

CUÁLES CREE USTED QUE SON LAS NECESIDADES MÁS SENTIDAS EN SU COMUNIDAD:

a) Oportunidades de empleo ✓
b) Servicio de agua
c) Energía eléctrica ✓
d) Acceso a servicios hospitalarios
e) Acceso a servicios educativos y formación técnica
f) Otro

CUÁLES CREE USTED QUE SON LOS PROBLEMAS QUE ACTUALMENTE AFECTAN MÁS A SU COMUNIDAD:

a) Delincuencia ✓
b) Relaciones conflictivas con extranjeros
c) Drogadicción ✓
d) Alcoholismo ✓
e) Embarazo de adolescentes ✓
f) Otro

PERCEPCIÓN DEL PROYECTO

¿CONOCE QUÉ SON LAS ENERGÍAS RENOVABLES?

No

¿SABES SOBRE EL PROYECTO QUE SE LLEVARÁ A CABO EN LOS TERRENOS CERCANOS A TU COMUNIDAD?

No

SI CONOCES EL PROYECTO, ¿PUEDES COMPARTIR QUÉ INFORMACIÓN TIENES HASTA EL MOMENTO?

¿EL TERRENO DEL PROYECTO ES UTILIZADO POR MORADORES DE ESTA COMUNIDAD?

No

¿EXISTEN ASPECTOS DE LA COMUNIDAD O EL VECINDARIO VALORAN Y ESPERAN QUE NO CAMBIEN DEBIDO AL PROYECTO?

No

¿CONOCE QUÉ SON LAS ENERGÍAS RENOVABLES?

a) Mejora de la infraestructura local	✓
b) Creación de empleos	✓
c) Mejora en la calidad de vida	✓
d) Oportunidades de comercio o negocios locales	
e) Que ese terreno no sea usado como punto de droga	
f) Que ese terreno no sea usado para facilitar la huida de delincuentes	
g) Otro:	

¿TIENES ALGUNA PREOCUPACIÓN O INQUIETUD EN RELACIÓN CON EL DESARROLLO DEL PROYECTO?

No

¿ESTARÍAS INTERESADO/A EN PARTICIPAR EN REUNIONES RELACIONADAS CON EL DESARROLLO DEL PROYECTO?

No

¿CÓMO PREFERIRÍAS RECIBIR INFORMACIÓN SOBRE EL PROYECTO Y SUS AVANCES?

a) Reuniones comunitarias	✓
b) Folletos informativos	
c) Redes sociales	
d) Otro	

¿CREES QUE EL PROYECTO TENDRÁ IMPACTO AMBIENTAL EN ESTA ZONA?

No

¿CÓMO CALIFICARÍAS ESTE IMPACTO?

¿TIENES ALGUNA HABILIDAD O EXPERIENCIA QUE CREES QUE PODRÍA SER BENEFICIOSA PARA LA COMUNIDAD EN RELACIÓN CON ESTE PROYECTO?

No

CON LA INFORMACIÓN QUE TIENE SOBRE ESTE PROYECTO, USTED:

Esta de acuerdo con su ejecución

Nombre y Apellido: Migulina
Número telefónico: NC
Zona: Abreu
Provincia: María Trinidad Sánchez

Municipio: Cabrera
Sección: Abreu
Otra Zona:

DATOS DEMOGRÁFICOS

EDAD
30

RANGO DE EDAD
30 a 39

SEXO
Femenino

ESTADO CIVIL
Casado (a)

¿TRABAJA USTED ACTUALMENTE?
Si

SI TRABAJA, TIPO DE TRABAJO
Empleador o patrón (jefe de empresa)

SI ES OTRO, ESPECIFIQUE

SI NO TRABAJA, ¿CUÁL ES SU CONDICIÓN?

SI ES OTRO, ESPECIFIQUE

¿QUIÉN O QUIÉNES APORTAN LOS PRINCIPALES INGRESOS DE ESTE HOGAR?

a) La misma persona encuestada ✓
b) Padre
c) Madre
d) Hijo (a)
e) Pareja
f) Amigo/a que reside en la casa
g) Otro familiar que reside en la casa
h) Familiares residentes en el exterior
i) Programas sociales del gobierno
j) Otro

SI LA PERSONA QUE APORTA MÁS INGRESOS AL HOGAR ES DIFERENTE A LA ENTREVISTADA, ¿CUÁL ES SU OCUPACIÓN?

a) Agricultor o ganadero
b) Comerciante o micro-empresario
c) Empleado u obrero del gobierno central o municipal
d) Empleado u obrero de empresas privadas
e) Empleador o patrón (jefe de empresa)
f) No profesional que trabaja por cuenta propia
g) Profesional o técnico que trabaja por cuenta propia
h) Servicio doméstico
i) Trabajado(a) para un familiar o no familiar sin salario
j) Otro

¿APROXIMADAMENTE CUÁNTO ES EL GASTO MENSUAL DE SU HOGAR? (RD$)
20,001 a 25,000

NIVEL EDUCATIVO
Preescolar o inicial

NACIONALIDAD
Haitiano/a

¿CUÁNTOS AÑOS TIENE VIVIENDO EN LA COMUNIDAD?
Entre 6 y 10

SIN INCLUIR A USTED, LISTA DE PERSONAS QUE FORMAN PARTE DEL HOGAR:

Parentesco	Sexo	Edad
Esposo/a o marido (Cuando esta casado)	Masculino	34
Hijo/a	Masculino	5
Hijo/a	Femenino	13

AGUA, SANEAMIENTO Y SALUD

¿CÓMO OBTIENE EL AGUA QUE CONSUME PARA TOMAR Y COCINAR?

a) Botellones ✓
b) Camión tanque
c) Llave de otra vivienda
d) Llave en la vivienda
e) Lluvia
f) Pozo propio
g) Pozo público
h) Río o arroyo
i) Otro

¿CÓMO OBTIENE EL AGUA QUE CONSUME PARA TOMAR Y COCINAR?

a) Botellones
b) Camión tanque
c) Cisterna
d) Llave de otra vivienda
e) Llave en la vivienda ✓
f) Llave pública
g) Lluvia
h) Pozo propio
i) Pozo público
j) Río o arroyo
k) Otro

¿QUÉ TIPO DE SERVICIO SANITARIO TIENE ESTE HOGAR?

Inodoro

¿LOS RESIDUOS DEL SERVICIO SANITARIO TERMINAN EN?

NC

¿CÓMO SE DESHACEN DE LA BASURA?

La recoge el ayuntamiento

¿DÓNDE ACUDE CUANDO SE ENFERMA USTED O ALGÚN MIEMBRO DE LA FAMILIA?

Hospital público

¿A QUÉ DISTANCIA SE ENCUENTRA EL CENTRO DE SALUD MÁS CERCANO?

Entre cinco (5) y diez (10) kilómetros

¿A QUÉ DISTANCIA SE ENCUENTRA EL CENTRO DE SALUD MÁS CERCANO?

a) Chikungunya
b) Cólera
c) Covid-19
d) Dengue
e) Diabetes
f) Enfermedad cardiovascular
g) Enfermedad de la piel
h) Enfermedad gastrointestinal
i) Enfermedad respiratoria aguda
j) Leptospirosis
k) Parasitismo
l) Piquiña o escabiosis
m) Presión sanguínea
n) Tumores cancerígenos
o) Otro

Tienen seguro médico en la familia:

No

Tipo de seguro:

SITUACIÓN AMBIENTAL Y SOCIAL

¿CUÁLES DE LAS SIGUIENTES FUENTES DE CONTAMINACIÓN AFECTAN A SU HOGAR?

a) Acumulación de basura
b) Aguas estancadas
c) Bomba de gasolina
d) Cañada con basura o agua contaminada
e) Desechos o residuos de fábrica, taller, hospital
f) Envasadora de gas
g) Fábrica de productos químicos
h) Humo o gases de fábrica
i) Música alta de bares, colmados o vecinos
j) Pocilga o granja
k) Polvo por calles o carreteras sin pavimentar
l) Quema de Basura
m) Ruido de vehículos y motores
n) Ruidos de fábrica o taller
o) Ruidos y/o humos de planta eléctrica
p) Vertederos cerca de viviendas
q) Otro

¿CUÁLES DE LAS SIGUIENTES AMENAZAS AFECTAN A SU HOGAR?

a) Ciclones
b) Derrumbes o deslizamiento de tierra
c) Desprendimiento de rocas Hundimiento de tierra
d) Incendios forestales
e) Inundaciones
f) Lluvias torrenciales
g) Sequía
h) Terremotos
i) Tornados
j) Otro

CUÁLES CREE USTED QUE SON LAS NECESIDADES MÁS SENTIDAS EN SU COMUNIDAD:

a) Oportunidades de empleo ✓
b) Servicio de agua
c) Energía eléctrica
d) Acceso a servicios hospitalarios
e) Acceso a servicios educativos y formación técnica
f) Otro

CUÁLES CREE USTED QUE SON LOS PROBLEMAS QUE ACTUALMENTE AFECTAN MÁS A SU COMUNIDAD:

a) Delincuencia
b) Relaciones conflictivas con extranjeros
c) Drogadicción
d) Alcoholismo
e) Embarazo de adolescentes
f) Otro

PERCEPCIÓN DEL PROYECTO

¿CONOCE QUÉ SON LAS ENERGÍAS RENOVABLES?

No

¿SABES SOBRE EL PROYECTO QUE SE LLEVARÁ A CABO EN LOS TERRENOS CERCANOS A TU COMUNIDAD?

No

SI CONOCES EL PROYECTO, ¿PUEDES COMPARTIR QUÉ INFORMACIÓN TIENES HASTA EL MOMENTO?

¿EL TERRENO DEL PROYECTO ES UTILIZADO POR MORADORES DE ESTA COMUNIDAD?

No

¿EXISTEN ASPECTOS DE LA COMUNIDAD O EL VECINDARIO VALORAN Y ESPERAN QUE NO CAMBIEN DEBIDO AL PROYECTO?

No

¿CONOCE QUÉ SON LAS ENERGÍAS RENOVABLES?

a) Mejora de la infraestructura local	✓
b) Creación de empleos	✓
c) Mejora en la calidad de vida	✓
d) Oportunidades de comercio o negocios locales	
e) Que ese terreno no sea usado como punto de droga	
f) Que ese terreno no sea usado para facilitar la huida de delincuentes	
g) Otro:	

¿TIENES ALGUNA PREOCUPACIÓN O INQUIETUD EN RELACIÓN CON EL DESARROLLO DEL PROYECTO?

No

¿ESTARÍAS INTERESADO/A EN PARTICIPAR EN REUNIONES RELACIONADAS CON EL DESARROLLO DEL PROYECTO?

No

¿CÓMO PREFERIRÍAS RECIBIR INFORMACIÓN SOBRE EL PROYECTO Y SUS AVANCES?

a) Reuniones comunitarias	✓
b) Folletos informativos	
c) Redes sociales	
d) Otro	

¿CREES QUE EL PROYECTO TENDRÁ IMPACTO AMBIENTAL EN ESTA ZONA?

No

¿CÓMO CALIFICARÍAS ESTE IMPACTO?

¿TIENES ALGUNA HABILIDAD O EXPERIENCIA QUE CREES QUE PODRÍA SER BENEFICIOSA PARA LA COMUNIDAD EN RELACIÓN CON ESTE PROYECTO?

No

CON LA INFORMACIÓN QUE TIENE SOBRE ESTE PROYECTO, USTED:

Esta de acuerdo con su ejecución

Nombre y Apellido: Marlin Silverio
Número telefónico: 8295461199
Zona: Abreu
Provincia: María Trinidad Sánchez

Municipio: Cabrera
Sección: Abreu
Otra Zona:

DATOS DEMOGRÁFICOS

EDAD
42

RANGO DE EDAD
40 a 49

SEXO
Femenino

ESTADO CIVIL
Unido (a)

¿TRABAJA USTED ACTUALMENTE?
Si

SI TRABAJA, TIPO DE TRABAJO
Empleador o patrón (jefe de empresa)

SI ES OTRO, ESPECIFIQUE

SI NO TRABAJA, ¿CUÁL ES SU CONDICIÓN?

SI ES OTRO, ESPECIFIQUE

¿QUIÉN O QUIÉNES APORTAN LOS PRINCIPALES INGRESOS DE ESTE HOGAR?

a) La misma persona encuestada ✓
b) Padre
c) Madre
d) Hijo (a)
e) Pareja
f) Amigo/a que reside en la casa
g) Otro familiar que reside en la casa
h) Familiares residentes en el exterior
i) Programas sociales del gobierno
j) Otro

SI LA PERSONA QUE APORTA MÁS INGRESOS AL HOGAR ES DIFERENTE A LA ENTREVISTADA, ¿CUÁL ES SU OCUPACIÓN?

a) Agricultor o ganadero
b) Comerciante o micro-empresario
c) Empleado u obrero del gobierno central o municipal
d) Empleado u obrero de empresas privadas
e) Empleador o patrón (jefe de empresa)
f) No profesional que trabaja por cuenta propia
g) Profesional o técnico que trabaja por cuenta propia
h) Servicio doméstico
i) Trabajado(a) para un familiar o no familiar sin salario
j) Otro

¿APROXIMADAMENTE CUÁNTO ES EL GASTO MENSUAL DE SU HOGAR? (RD$)
15,001 a 20,000

NIVEL EDUCATIVO
Universitario

NACIONALIDAD
Dominicano/a

¿CUÁNTOS AÑOS TIENE VIVIENDO EN LA COMUNIDAD?
Mas de 15

SIN INCLUIR A USTED, LISTA DE PERSONAS QUE FORMAN PARTE DEL HOGAR:

Parentesco	Sexo	Edad
Esposo/a o marido (Cuando esta casado)	Masculino	51
Hijo/a	Masculino	21
Hijo/a	Masculino	6

AGUA, SANEAMIENTO Y SALUD

¿CÓMO OBTIENE EL AGUA QUE CONSUME PARA TOMAR Y COCINAR?

a) Botellones ✓
b) Camión tanque
c) Llave de otra vivienda
d) Llave en la vivienda
e) Lluvia
f) Pozo propio
g) Pozo público
h) Río o arroyo
i) Otro

¿CÓMO OBTIENE EL AGUA QUE CONSUME PARA TOMAR Y COCINAR?

a) Botellones
b) Camión tanque
c) Cisterna
d) Llave de otra vivienda
e) Llave en la vivienda
f) Llave pública ✓
g) Lluvia
h) Pozo propio
i) Pozo público
j) Río o arroyo
k) Otro

¿QUÉ TIPO DE SERVICIO SANITARIO TIENE ESTE HOGAR?

Inodoro

¿LOS RESIDUOS DEL SERVICIO SANITARIO TERMINAN EN?

NC

¿CÓMO SE DESHACEN DE LA BASURA?

La recoge el ayuntamiento

¿DÓNDE ACUDE CUANDO SE ENFERMA USTED O ALGÚN MIEMBRO DE LA FAMILIA?

Centro público de atención primaria

¿A QUÉ DISTANCIA SE ENCUENTRA EL CENTRO DE SALUD MÁS CERCANO?

Un (1) kilómetro o menos

¿A QUÉ DISTANCIA SE ENCUENTRA EL CENTRO DE SALUD MÁS CERCANO?

a) Chikungunya
b) Cólera
c) Covid-19
d) Dengue ✓
e) Diabetes
f) Enfermedad cardiovascular
g) Enfermedad de la piel
h) Enfermedad gastrointestinal
i) Enfermedad respiratoria aguda
j) Leptospirosis
k) Parasitismo
l) Piquiña o escabiosis
m) Presión sanguínea
n) Tumores cancerígenos
o) Otro

Tienen seguro médico en la familia:

Si

Tipo de seguro:

Privado personal (pagado completamente por el entrevistado)

SITUACIÓN AMBIENTAL Y SOCIAL

¿CUÁLES DE LAS SIGUIENTES FUENTES DE CONTAMINACIÓN AFECTAN A SU HOGAR?

a) Acumulación de basura
b) Aguas estancadas ✓
c) Bomba de gasolina
d) Cañada con basura o agua contaminada
e) Desechos o residuos de fábrica, taller, hospital
f) Envasadora de gas
g) Fábrica de productos químicos
h) Humo o gases de fábrica
i) Música alta de bares, colmados o vecinos
j) Pocilga o granja
k) Polvo por calles o carreteras sin pavimentar
l) Quema de Basura
m) Ruido de vehículos y motores
n) Ruidos de fábrica o taller
o) Ruidos y/o humos de planta eléctrica
p) Vertederos cerca de viviendas
q) Otro

¿CUÁLES DE LAS SIGUIENTES AMENAZAS AFECTAN A SU HOGAR?

a) Ciclones
b) Derrumbes o deslizamiento de tierra
c) Desprendimiento de rocas Hundimiento de tierra
d) Incendios forestales
e) Inundaciones
f) Lluvias torrenciales
g) Sequía
h) Terremotos
i) Tornados
j) Otro

CUÁLES CREE USTED QUE SON LAS NECESIDADES MÁS SENTIDAS EN SU COMUNIDAD:

a) Oportunidades de empleo ✓
b) Servicio de agua
c) Energía eléctrica
d) Acceso a servicios hospitalarios
e) Acceso a servicios educativos y formación técnica
f) Otro

CUÁLES CREE USTED QUE SON LOS PROBLEMAS QUE ACTUALMENTE AFECTAN MÁS A SU COMUNIDAD:

a) Delincuencia ✓
b) Relaciones conflictivas con extranjeros
c) Drogadicción ✓
d) Alcoholismo ✓
e) Embarazo de adolescentes
f) Otro

PERCEPCIÓN DEL PROYECTO

¿CONOCE QUÉ SON LAS ENERGÍAS RENOVABLES?

No

¿SABES SOBRE EL PROYECTO QUE SE LLEVARÁ A CABO EN LOS TERRENOS CERCANOS A TU COMUNIDAD?

Si

SI CONOCES EL PROYECTO, ¿PUEDES COMPARTIR QUÉ INFORMACIÓN TIENES HASTA EL MOMENTO?

Que es más económica

¿EL TERRENO DEL PROYECTO ES UTILIZADO POR MORADORES DE ESTA COMUNIDAD?

No

¿EXISTEN ASPECTOS DE LA COMUNIDAD O EL VECINDARIO VALORAN Y ESPERAN QUE NO CAMBIEN DEBIDO AL PROYECTO?

No

¿CONOCE QUÉ SON LAS ENERGÍAS RENOVABLES?

a) Mejora de la infraestructura local	✓
b) Creación de empleos	✓
c) Mejora en la calidad de vida	✓
d) Oportunidades de comercio o negocios locales	
e) Que ese terreno no sea usado como punto de droga	
f) Que ese terreno no sea usado para facilitar la huida de delincuentes	
g) Otro:	

¿TIENES ALGUNA PREOCUPACIÓN O INQUIETUD EN RELACIÓN CON EL DESARROLLO DEL PROYECTO?

No

¿ESTARÍAS INTERESADO/A EN PARTICIPAR EN REUNIONES RELACIONADAS CON EL DESARROLLO DEL PROYECTO?

¿CÓMO PREFERIRÍAS RECIBIR INFORMACIÓN SOBRE EL PROYECTO Y SUS AVANCES?

a) Reuniones comunitarias	✓
b) Folletos informativos	
c) Redes sociales	
d) Otro	

¿CREES QUE EL PROYECTO TENDRÁ IMPACTO AMBIENTAL EN ESTA ZONA?

No

¿CÓMO CALIFICARÍAS ESTE IMPACTO?

¿TIENES ALGUNA HABILIDAD O EXPERIENCIA QUE CREES QUE PODRÍA SER BENEFICIOSA PARA LA COMUNIDAD EN RELACIÓN CON ESTE PROYECTO?

No

CON LA INFORMACIÓN QUE TIENE SOBRE ESTE PROYECTO, USTED:

Esta de acuerdo con su ejecución

Nombre y Apellido: Pura Abreu
Número telefónico: NC
Zona: Abreu
Provincia: María Trinidad Sánchez
Municipio: Cabrera
Sección: Abreu
Otra Zona:

DATOS DEMOGRÁFICOS

EDAD
60

RANGO DE EDAD
60 o más

SEXO
Femenino

ESTADO CIVIL
Casado (a)

¿TRABAJA USTED ACTUALMENTE?
No

SI TRABAJA, TIPO DE TRABAJO

SI ES OTRO, ESPECIFIQUE

SI NO TRABAJA, ¿CUÁL ES SU CONDICIÓN?
Cuidado del hogar

SI ES OTRO, ESPECIFIQUE

¿QUIÉN O QUIÉNES APORTAN LOS PRINCIPALES INGRESOS DE ESTE HOGAR?

a) La misma persona encuestada	✓
b) Padre	
c) Madre	
d) Hijo (a)	
e) Pareja	✓
f) Amigo/a que reside en la casa	
g) Otro familiar que reside en la casa	
h) Familiares residentes en el exterior	
i) Programas sociales del gobierno	
j) Otro	

SI LA PERSONA QUE APORTA MÁS INGRESOS AL HOGAR ES DIFERENTE A LA ENTREVISTADA, ¿CUÁL ES SU OCUPACIÓN?

a) Agricultor o ganadero	
b) Comerciante o micro-empresario	
c) Empleado u obrero del gobierno central o municipal	
d) Empleado u obrero de empresas privadas	
e) Empleador o patrón (jefe de empresa)	
f) No profesional que trabaja por cuenta propia	✓
g) Profesional o técnico que trabaja por cuenta propia	
h) Servicio doméstico	
i) Trabajado(a) para un familiar o no familiar sin salario	
j) Otro	

¿APROXIMADAMENTE CUÁNTO ES EL GASTO MENSUAL DE SU HOGAR? (RD$)
15,001 a 20,000

NIVEL EDUCATIVO
Primario o básico

NACIONALIDAD
Dominicano/a

¿CUÁNTOS AÑOS TIENE VIVIENDO EN LA COMUNIDAD?
Mas de 15

SIN INCLUIR A USTED, LISTA DE PERSONAS QUE FORMAN PARTE DEL HOGAR:

Parentesco	Sexo	Edad
Esposo/a o marido (Cuando esta casado)	Masculino	70

AGUA, SANEAMIENTO Y SALUD

¿CÓMO OBTIENE EL AGUA QUE CONSUME PARA TOMAR Y COCINAR?

a) Botellones ✓
b) Camión tanque
c) Llave de otra vivienda
d) Llave en la vivienda
e) Lluvia
f) Pozo propio
g) Pozo público
h) Río o arroyo
i) Otro

¿CÓMO OBTIENE EL AGUA QUE CONSUME PARA TOMAR Y COCINAR?

a) Botellones
b) Camión tanque
c) Cisterna
d) Llave de otra vivienda
e) Llave en la vivienda ✓
f) Llave pública
g) Lluvia
h) Pozo propio
i) Pozo público
j) Río o arroyo
k) Otro

¿QUÉ TIPO DE SERVICIO SANITARIO TIENE ESTE HOGAR?

Inodoro

¿LOS RESIDUOS DEL SERVICIO SANITARIO TERMINAN EN?

NC

¿CÓMO SE DESHACEN DE LA BASURA?

La recoge el ayuntamiento

¿DÓNDE ACUDE CUANDO SE ENFERMA USTED O ALGÚN MIEMBRO DE LA FAMILIA?

Hospital público

¿A QUÉ DISTANCIA SE ENCUENTRA EL CENTRO DE SALUD MÁS CERCANO?

Más de 10 kilómetros

¿A QUÉ DISTANCIA SE ENCUENTRA EL CENTRO DE SALUD MÁS CERCANO?

a) Chikungunya
b) Cólera
c) Covid-19
d) Dengue
e) Diabetes
f) Enfermedad cardiovascular
g) Enfermedad de la piel
h) Enfermedad gastrointestinal
i) Enfermedad respiratoria aguda
j) Leptospirosis
k) Parasitismo
l) Piquiña o escabiosis
m) Presión sanguínea
n) Tumores cancerígenos
o) Otro

Tienen seguro médico en la familia:

No

Tipo de seguro:

SITUACIÓN AMBIENTAL Y SOCIAL

¿CUÁLES DE LAS SIGUIENTES FUENTES DE CONTAMINACIÓN AFECTAN A SU HOGAR?

a) Acumulación de basura
b) Aguas estancadas
c) Bomba de gasolina
d) Cañada con basura o agua contaminada
e) Desechos o residuos de fábrica, taller, hospital
f) Envasadora de gas
g) Fábrica de productos químicos
h) Humo o gases de fábrica
i) Música alta de bares, colmados o vecinos
j) Pocilga o granja
k) Polvo por calles o carreteras sin pavimentar
l) Quema de Basura
m) Ruido de vehículos y motores
n) Ruidos de fábrica o taller
o) Ruidos y/o humos de planta eléctrica
p) Vertederos cerca de viviendas
q) Otro

¿CUÁLES DE LAS SIGUIENTES AMENAZAS AFECTAN A SU HOGAR?

a) Ciclones
b) Derrumbes o deslizamiento de tierra
c) Desprendimiento de rocas Hundimiento de tierra
d) Incendios forestales
e) Inundaciones
f) Lluvias torrenciales
g) Sequía
h) Terremotos
i) Tornados
j) Otro

CUÁLES CREE USTED QUE SON LAS NECESIDADES MÁS SENTIDAS EN SU COMUNIDAD:

a) Oportunidades de empleo ✓
b) Servicio de agua
c) Energía eléctrica
d) Acceso a servicios hospitalarios
e) Acceso a servicios educativos y formación técnica
f) Otro

CUÁLES CREE USTED QUE SON LOS PROBLEMAS QUE ACTUALMENTE AFECTAN MÁS A SU COMUNIDAD:

a) Delincuencia ✓
b) Relaciones conflictivas con extranjeros
c) Drogadicción
d) Alcoholismo
e) Embarazo de adolescentes
f) Otro

PERCEPCIÓN DEL PROYECTO

¿CONOCE QUÉ SON LAS ENERGÍAS RENOVABLES?

No

¿SABES SOBRE EL PROYECTO QUE SE LLEVARÁ A CABO EN LOS TERRENOS CERCANOS A TU COMUNIDAD?

No

SI CONOCES EL PROYECTO, ¿PUEDES COMPARTIR QUÉ INFORMACIÓN TIENES HASTA EL MOMENTO?

¿EL TERRENO DEL PROYECTO ES UTILIZADO POR MORADORES DE ESTA COMUNIDAD?

No

¿EXISTEN ASPECTOS DE LA COMUNIDAD O EL VECINDARIO VALORAN Y ESPERAN QUE NO CAMBIEN DEBIDO AL PROYECTO?

No

¿CONOCE QUÉ SON LAS ENERGÍAS RENOVABLES?

a) Mejora de la infraestructura local

b) Creación de empleos ✓

c) Mejora en la calidad de vida

d) Oportunidades de comercio o negocios locales

e) Que ese terreno no sea usado como punto de droga

f) Que ese terreno no sea usado para facilitar la huida de delincuentes

g) Otro:

¿TIENES ALGUNA PREOCUPACIÓN O INQUIETUD EN RELACIÓN CON EL DESARROLLO DEL PROYECTO?

No

¿ESTARÍAS INTERESADO/A EN PARTICIPAR EN REUNIONES RELACIONADAS CON EL DESARROLLO DEL PROYECTO?

No

¿CÓMO PREFERIRÍAS RECIBIR INFORMACIÓN SOBRE EL PROYECTO Y SUS AVANCES?

a) Reuniones comunitarias ✓

b) Folletos informativos

c) Redes sociales

d) Otro

¿CREES QUE EL PROYECTO TENDRÁ IMPACTO AMBIENTAL EN ESTA ZONA?

No

¿CÓMO CALIFICARÍAS ESTE IMPACTO?

¿TIENES ALGUNA HABILIDAD O EXPERIENCIA QUE CREES QUE PODRÍA SER BENEFICIOSA PARA LA COMUNIDAD EN RELACIÓN CON ESTE PROYECTO?

No

CON LA INFORMACIÓN QUE TIENE SOBRE ESTE PROYECTO, USTED:

Esta de acuerdo con su ejecución

Nombre y Apellido: Juan de Jesús
Número telefónico: NC
Zona: Abreu
Provincia: María Trinidad Sánchez

Municipio: Cabrera
Sección: Abreu
Otra Zona:

DATOS DEMOGRÁFICOS

EDAD
72

RANGO DE EDAD
60 o más

SEXO
Masculino

ESTADO CIVIL
Soltero (a) - Nunca se ha casado o unido

¿TRABAJA USTED ACTUALMENTE?
Si

SI TRABAJA, TIPO DE TRABAJO
NC

SI ES OTRO, ESPECIFIQUE

SI NO TRABAJA, ¿CUÁL ES SU CONDICIÓN?

SI ES OTRO, ESPECIFIQUE

¿QUIÉN O QUIÉNES APORTAN LOS PRINCIPALES INGRESOS DE ESTE HOGAR?

a) La misma persona encuestada ✓
b) Padre
c) Madre
d) Hijo (a)
e) Pareja
f) Amigo/a que reside en la casa
g) Otro familiar que reside en la casa
h) Familiares residentes en el exterior
i) Programas sociales del gobierno
j) Otro

SI LA PERSONA QUE APORTA MÁS INGRESOS AL HOGAR ES DIFERENTE A LA ENTREVISTADA, ¿CUÁL ES SU OCUPACIÓN?

a) Agricultor o ganadero
b) Comerciante o micro-empresario
c) Empleado u obrero del gobierno central o municipal
d) Empleado u obrero de empresas privadas
e) Empleador o patrón (jefe de empresa)
f) No profesional que trabaja por cuenta propia
g) Profesional o técnico que trabaja por cuenta propia
h) Servicio doméstico
i) Trabajado(a) para un familiar o no familiar sin salario
j) Otro

¿APROXIMADAMENTE CUÁNTO ES EL GASTO MENSUAL DE SU HOGAR? (RD$)
15,001 a 20,000

NIVEL EDUCATIVO
Primario o básico

NACIONALIDAD
Dominicano/a

¿CUÁNTOS AÑOS TIENE VIVIENDO EN LA COMUNIDAD?
Mas de 15

SIN INCLUIR A USTED, LISTA DE PERSONAS QUE FORMAN PARTE DEL HOGAR:

Parentesco	Sexo	Edad

AGUA, SANEAMIENTO Y SALUD

¿CÓMO OBTIENE EL AGUA QUE CONSUME PARA TOMAR Y COCINAR?

a) Botellones ✓
b) Camión tanque
c) Llave de otra vivienda
d) Llave en la vivienda
e) Lluvia
f) Pozo propio
g) Pozo público
h) Río o arroyo
i) Otro

¿CÓMO OBTIENE EL AGUA QUE CONSUME PARA TOMAR Y COCINAR?

a) Botellones
b) Camión tanque
c) Cisterna
d) Llave de otra vivienda
e) Llave en la vivienda ✓
f) Llave pública
g) Lluvia
h) Pozo propio
i) Pozo público
j) Río o arroyo
k) Otro

¿QUÉ TIPO DE SERVICIO SANITARIO TIENE ESTE HOGAR?

Inodoro

¿LOS RESIDUOS DEL SERVICIO SANITARIO TERMINAN EN?

Cloaca

¿CÓMO SE DESHACEN DE LA BASURA?

La recoge el ayuntamiento

¿DÓNDE ACUDE CUANDO SE ENFERMA USTED O ALGÚN MIEMBRO DE LA FAMILIA?

Hospital público

¿A QUÉ DISTANCIA SE ENCUENTRA EL CENTRO DE SALUD MÁS CERCANO?

Más de 10 kilómetros

¿A QUÉ DISTANCIA SE ENCUENTRA EL CENTRO DE SALUD MÁS CERCANO?

a) Chikungunya
b) Cólera
c) Covid-19
d) Dengue
e) Diabetes
f) Enfermedad cardiovascular
g) Enfermedad de la piel
h) Enfermedad gastrointestinal
i) Enfermedad respiratoria aguda
j) Leptospirosis
k) Parasitismo
l) Piquiña o escabiosis
m) Presión sanguínea
n) Tumores cancerígenos
o) Otro

Tienen seguro médico en la familia:

No

Tipo de seguro:

SITUACIÓN AMBIENTAL Y SOCIAL

¿CUÁLES DE LAS SIGUIENTES FUENTES DE CONTAMINACIÓN AFECTAN A SU HOGAR?

a) Acumulación de basura
b) Aguas estancadas
c) Bomba de gasolina
d) Cañada con basura o agua contaminada
e) Desechos o residuos de fábrica, taller, hospital
f) Envasadora de gas
g) Fábrica de productos químicos
h) Humo o gases de fábrica
i) Música alta de bares, colmados o vecinos
j) Pocilga o granja
k) Polvo por calles o carreteras sin pavimentar
l) Quema de Basura
m) Ruido de vehículos y motores
n) Ruidos de fábrica o taller
o) Ruidos y/o humos de planta eléctrica
p) Vertederos cerca de viviendas
q) Otro

¿CUÁLES DE LAS SIGUIENTES AMENAZAS AFECTAN A SU HOGAR?

a) Ciclones
b) Derrumbes o deslizamiento de tierra
c) Desprendimiento de rocas Hundimiento de tierra
d) Incendios forestales
e) Inundaciones
f) Lluvias torrenciales
g) Sequía
h) Terremotos
i) Tornados
j) Otro

CUÁLES CREE USTED QUE SON LAS NECESIDADES MÁS SENTIDAS EN SU COMUNIDAD:

a) Oportunidades de empleo ✓
b) Servicio de agua
c) Energía eléctrica
d) Acceso a servicios hospitalarios
e) Acceso a servicios educativos y formación técnica
f) Otro

CUÁLES CREE USTED QUE SON LOS PROBLEMAS QUE ACTUALMENTE AFECTAN MÁS A SU COMUNIDAD:

a) Delincuencia ✓
b) Relaciones conflictivas con extranjeros
c) Drogadicción
d) Alcoholismo
e) Embarazo de adolescentes
f) Otro

PERCEPCIÓN DEL PROYECTO

¿CONOCE QUÉ SON LAS ENERGÍAS RENOVABLES?

No

¿SABES SOBRE EL PROYECTO QUE SE LLEVARÁ A CABO EN LOS TERRENOS CERCANOS A TU COMUNIDAD?

No

SI CONOCES EL PROYECTO, ¿PUEDES COMPARTIR QUÉ INFORMACIÓN TIENES HASTA EL MOMENTO?

¿EL TERRENO DEL PROYECTO ES UTILIZADO POR MORADORES DE ESTA COMUNIDAD?

No

¿EXISTEN ASPECTOS DE LA COMUNIDAD O EL VECINDARIO VALORAN Y ESPERAN QUE NO CAMBIEN DEBIDO AL PROYECTO?

No

¿CONOCE QUÉ SON LAS ENERGÍAS RENOVABLES?

a) Mejora de la infraestructura local	✓
b) Creación de empleos	✓
c) Mejora en la calidad de vida	
d) Oportunidades de comercio o negocios locales	
e) Que ese terreno no sea usado como punto de droga	
f) Que ese terreno no sea usado para facilitar la huida de delincuentes	
g) Otro:	

¿TIENES ALGUNA PREOCUPACIÓN O INQUIETUD EN RELACIÓN CON EL DESARROLLO DEL PROYECTO?

No

¿ESTARÍAS INTERESADO/A EN PARTICIPAR EN REUNIONES RELACIONADAS CON EL DESARROLLO DEL PROYECTO?

No

¿CÓMO PREFERIRÍAS RECIBIR INFORMACIÓN SOBRE EL PROYECTO Y SUS AVANCES?

a) Reuniones comunitarias	✓
b) Folletos informativos	
c) Redes sociales	
d) Otro	

¿CREES QUE EL PROYECTO TENDRÁ IMPACTO AMBIENTAL EN ESTA ZONA?

No

¿CÓMO CALIFICARÍAS ESTE IMPACTO?

¿TIENES ALGUNA HABILIDAD O EXPERIENCIA QUE CREES QUE PODRÍA SER BENEFICIOSA PARA LA COMUNIDAD EN RELACIÓN CON ESTE PROYECTO?

No

CON LA INFORMACIÓN QUE TIENE SOBRE ESTE PROYECTO, USTED:

Esta de acuerdo con su ejecución

Nombre y Apellido: Osiris
Número telefónico: 8292469717
Zona: Abreu
Provincia: María Trinidad Sánchez

Municipio: Cabrera
Sección: Abreu
Otra Zona:

DATOS DEMOGRÁFICOS

EDAD
37

RANGO DE EDAD
30 a 39

SEXO
Masculino

ESTADO CIVIL
Casado (a)

¿TRABAJA USTED ACTUALMENTE?
Si

SI TRABAJA, TIPO DE TRABAJO
Agricultor o ganadero

SI ES OTRO, ESPECIFIQUE

SI NO TRABAJA, ¿CUÁL ES SU CONDICIÓN?

SI ES OTRO, ESPECIFIQUE

¿QUIÉN O QUIÉNES APORTAN LOS PRINCIPALES INGRESOS DE ESTE HOGAR?

a) La misma persona encuestada ✓
b) Padre
c) Madre
d) Hijo (a)
e) Pareja
f) Amigo/a que reside en la casa
g) Otro familiar que reside en la casa
h) Familiares residentes en el exterior
i) Programas sociales del gobierno
j) Otro

SI LA PERSONA QUE APORTA MÁS INGRESOS AL HOGAR ES DIFERENTE A LA ENTREVISTADA, ¿CUÁL ES SU OCUPACIÓN?

a) Agricultor o ganadero
b) Comerciante o micro-empresario
c) Empleado u obrero del gobierno central o municipal
d) Empleado u obrero de empresas privadas
e) Empleador o patrón (jefe de empresa)
f) No profesional que trabaja por cuenta propia
g) Profesional o técnico que trabaja por cuenta propia
h) Servicio doméstico
i) Trabajado(a) para un familiar o no familiar sin salario
j) Otro

¿APROXIMADAMENTE CUÁNTO ES EL GASTO MENSUAL DE SU HOGAR? (RD$)
15,001 a 20,000

NIVEL EDUCATIVO
Preescolar o inicial

NACIONALIDAD
Dominicano/a

¿CUÁNTOS AÑOS TIENE VIVIENDO EN LA COMUNIDAD?
Mas de 15

SIN INCLUIR A USTED, LISTA DE PERSONAS QUE FORMAN PARTE DEL HOGAR:

Parentesco	Sexo	Edad

AGUA, SANEAMIENTO Y SALUD

¿CÓMO OBTIENE EL AGUA QUE CONSUME PARA TOMAR Y COCINAR?

a) Botellones ✓
b) Camión tanque
c) Llave de otra vivienda
d) Llave en la vivienda
e) Lluvia
f) Pozo propio
g) Pozo público
h) Río o arroyo
i) Otro

¿CÓMO OBTIENE EL AGUA QUE CONSUME PARA TOMAR Y COCINAR?

a) Botellones
b) Camión tanque
c) Cisterna
d) Llave de otra vivienda
e) Llave en la vivienda ✓
f) Llave pública
g) Lluvia
h) Pozo propio
i) Pozo público
j) Río o arroyo
k) Otro

¿QUÉ TIPO DE SERVICIO SANITARIO TIENE ESTE HOGAR?

Inodoro

¿LOS RESIDUOS DEL SERVICIO SANITARIO TERMINAN EN?

Pozo séptico

¿CÓMO SE DESHACEN DE LA BASURA?

La recoge el ayuntamiento

¿DÓNDE ACUDE CUANDO SE ENFERMA USTED O ALGÚN MIEMBRO DE LA FAMILIA?

Hospital público

¿A QUÉ DISTANCIA SE ENCUENTRA EL CENTRO DE SALUD MÁS CERCANO?

Entre cinco (5) y diez (10) kilómetros

¿A QUÉ DISTANCIA SE ENCUENTRA EL CENTRO DE SALUD MÁS CERCANO?

a) Chikungunya
b) Cólera
c) Covid-19
d) Dengue
e) Diabetes
f) Enfermedad cardiovascular
g) Enfermedad de la piel
h) Enfermedad gastrointestinal
i) Enfermedad respiratoria aguda
j) Leptospirosis
k) Parasitismo
l) Piquiña o escabiosis
m) Presión sanguínea
n) Tumores cancerígenos
o) Otro

Tienen seguro médico en la familia:

No

Tipo de seguro:

SITUACIÓN AMBIENTAL Y SOCIAL

¿CUÁLES DE LAS SIGUIENTES FUENTES DE CONTAMINACIÓN AFECTAN A SU HOGAR?

a) Acumulación de basura
b) Aguas estancadas ✓
c) Bomba de gasolina
d) Cañada con basura o agua contaminada
e) Desechos o residuos de fábrica, taller, hospital
f) Envasadora de gas
g) Fábrica de productos químicos
h) Humo o gases de fábrica
i) Música alta de bares, colmados o vecinos
j) Pocilga o granja
k) Polvo por calles o carreteras sin pavimentar
l) Quema de Basura
m) Ruido de vehículos y motores
n) Ruidos de fábrica o taller
o) Ruidos y/o humos de planta eléctrica
p) Vertederos cerca de viviendas
q) Otro

¿CUÁLES DE LAS SIGUIENTES AMENAZAS AFECTAN A SU HOGAR?

a) Ciclones
b) Derrumbes o deslizamiento de tierra
c) Desprendimiento de rocas Hundimiento de tierra
d) Incendios forestales
e) Inundaciones
f) Lluvias torrenciales
g) Sequía
h) Terremotos
i) Tornados
j) Otro

CUÁLES CREE USTED QUE SON LAS NECESIDADES MÁS SENTIDAS EN SU COMUNIDAD:

a) Oportunidades de empleo ✓
b) Servicio de agua
c) Energía eléctrica
d) Acceso a servicios hospitalarios
e) Acceso a servicios educativos y formación técnica
f) Otro

CUÁLES CREE USTED QUE SON LOS PROBLEMAS QUE ACTUALMENTE AFECTAN MÁS A SU COMUNIDAD:

a) Delincuencia
b) Relaciones conflictivas con extranjeros
c) Drogadicción
d) Alcoholismo
e) Embarazo de adolescentes
f) Otro

PERCEPCIÓN DEL PROYECTO

¿CONOCE QUÉ SON LAS ENERGÍAS RENOVABLES?

No

¿SABES SOBRE EL PROYECTO QUE SE LLEVARÁ A CABO EN LOS TERRENOS CERCANOS A TU COMUNIDAD?

No

SI CONOCES EL PROYECTO, ¿PUEDES COMPARTIR QUÉ INFORMACIÓN TIENES HASTA EL MOMENTO?

¿EL TERRENO DEL PROYECTO ES UTILIZADO POR MORADORES DE ESTA COMUNIDAD?

No

¿EXISTEN ASPECTOS DE LA COMUNIDAD O EL VECINDARIO VALORAN Y ESPERAN QUE NO CAMBIEN DEBIDO AL PROYECTO?

No

¿CONOCE QUÉ SON LAS ENERGÍAS RENOVABLES?

a) Mejora de la infraestructura local	✓
b) Creación de empleos	✓
c) Mejora en la calidad de vida	
d) Oportunidades de comercio o negocios locales	
e) Que ese terreno no sea usado como punto de droga	
f) Que ese terreno no sea usado para facilitar la huida de delincuentes	
g) Otro:	

¿TIENES ALGUNA PREOCUPACIÓN O INQUIETUD EN RELACIÓN CON EL DESARROLLO DEL PROYECTO?

No

¿ESTARÍAS INTERESADO/A EN PARTICIPAR EN REUNIONES RELACIONADAS CON EL DESARROLLO DEL PROYECTO?

No

¿CÓMO PREFERIRÍAS RECIBIR INFORMACIÓN SOBRE EL PROYECTO Y SUS AVANCES?

a) Reuniones comunitarias	✓
b) Folletos informativos	
c) Redes sociales	
d) Otro	

¿CREES QUE EL PROYECTO TENDRÁ IMPACTO AMBIENTAL EN ESTA ZONA?

No

¿CÓMO CALIFICARÍAS ESTE IMPACTO?

¿TIENES ALGUNA HABILIDAD O EXPERIENCIA QUE CREES QUE PODRÍA SER BENEFICIOSA PARA LA COMUNIDAD EN RELACIÓN CON ESTE PROYECTO?

No

CON LA INFORMACIÓN QUE TIENE SOBRE ESTE PROYECTO, USTED:

Esta de acuerdo con su ejecución

Nombre y Apellido: Rosaura
Número telefónico: NC
Zona: Abreu
Provincia: María Trinidad Sánchez

Municipio: Cabrera
Sección: Abreu
Otra Zona:

DATOS DEMOGRÁFICOS

EDAD
55

RANGO DE EDAD
50 a 59

SEXO
Femenino

ESTADO CIVIL
Casado (a)

¿TRABAJA USTED ACTUALMENTE?
No

SI TRABAJA, TIPO DE TRABAJO

SI ES OTRO, ESPECIFIQUE

SI NO TRABAJA, ¿CUÁL ES SU CONDICIÓN?
Cuidado del hogar

SI ES OTRO, ESPECIFIQUE

¿QUIÉN O QUIÉNES APORTAN LOS PRINCIPALES INGRESOS DE ESTE HOGAR?

a) La misma persona encuestada	✓
b) Padre	
c) Madre	
d) Hijo (a)	✓
e) Pareja	✓
f) Amigo/a que reside en la casa	
g) Otro familiar que reside en la casa	
h) Familiares residentes en el exterior	
i) Programas sociales del gobierno	
j) Otro	

SI LA PERSONA QUE APORTA MÁS INGRESOS AL HOGAR ES DIFERENTE A LA ENTREVISTADA, ¿CUÁL ES SU OCUPACIÓN?

a) Agricultor o ganadero	
b) Comerciante o micro-empresario	
c) Empleado u obrero del gobierno central o municipal	
d) Empleado u obrero de empresas privadas	
e) Empleador o patrón (jefe de empresa)	
f) No profesional que trabaja por cuenta propia	✓
g) Profesional o técnico que trabaja por cuenta propia	
h) Servicio doméstico	
i) Trabajado(a) para un familiar o no familiar sin salario	
j) Otro	

¿APROXIMADAMENTE CUÁNTO ES EL GASTO MENSUAL DE SU HOGAR? (RD$)
30,001 a 35,000

NIVEL EDUCATIVO
Primario o básico

NACIONALIDAD
Dominicano/a

¿CUÁNTOS AÑOS TIENE VIVIENDO EN LA COMUNIDAD?
Mas de 15

SIN INCLUIR A USTED, LISTA DE PERSONAS QUE FORMAN PARTE DEL HOGAR:

Parentesco	Sexo	Edad
Esposo/a o marido (Cuando esta casado)	Masculino	54

AGUA, SANEAMIENTO Y SALUD

¿CÓMO OBTIENE EL AGUA QUE CONSUME PARA TOMAR Y COCINAR?

a) Botellones ✓
b) Camión tanque
c) Llave de otra vivienda
d) Llave en la vivienda
e) Lluvia
f) Pozo propio
g) Pozo público
h) Río o arroyo
i) Otro

¿CÓMO OBTIENE EL AGUA QUE CONSUME PARA TOMAR Y COCINAR?

a) Botellones
b) Camión tanque
c) Cisterna
d) Llave de otra vivienda
e) Llave en la vivienda ✓
f) Llave pública
g) Lluvia
h) Pozo propio
i) Pozo público
j) Río o arroyo
k) Otro

¿QUÉ TIPO DE SERVICIO SANITARIO TIENE ESTE HOGAR?

Inodoro

¿LOS RESIDUOS DEL SERVICIO SANITARIO TERMINAN EN?

Pozo séptico

¿CÓMO SE DESHACEN DE LA BASURA?

La recoge el ayuntamiento

¿DÓNDE ACUDE CUANDO SE ENFERMA USTED O ALGÚN MIEMBRO DE LA FAMILIA?

Hospital público

¿A QUÉ DISTANCIA SE ENCUENTRA EL CENTRO DE SALUD MÁS CERCANO?

Entre cinco (5) y diez (10) kilómetros

¿A QUÉ DISTANCIA SE ENCUENTRA EL CENTRO DE SALUD MÁS CERCANO?

a) Chikungunya
b) Cólera
c) Covid-19
d) Dengue
e) Diabetes ✓
f) Enfermedad cardiovascular
g) Enfermedad de la piel
h) Enfermedad gastrointestinal
i) Enfermedad respiratoria aguda
j) Leptospirosis
k) Parasitismo
l) Piquiña o escabiosis
m) Presión sanguínea
n) Tumores cancerígenos
o) Otro

Tienen seguro médico en la familia:

Si

Tipo de seguro:

Contributivo (pagado por empleado y el empleador)

SITUACIÓN AMBIENTAL Y SOCIAL

¿CUÁLES DE LAS SIGUIENTES FUENTES DE CONTAMINACIÓN AFECTAN A SU HOGAR?

a) Acumulación de basura
b) Aguas estancadas ✓
c) Bomba de gasolina
d) Cañada con basura o agua contaminada ✓
e) Desechos o residuos de fábrica, taller, hospital
f) Envasadora de gas
g) Fábrica de productos químicos
h) Humo o gases de fábrica
i) Música alta de bares, colmados o vecinos
j) Pocilga o granja
k) Polvo por calles o carreteras sin pavimentar
l) Quema de Basura
m) Ruido de vehículos y motores ✓
n) Ruidos de fábrica o taller
o) Ruidos y/o humos de planta eléctrica
p) Vertederos cerca de viviendas
q) Otro

¿CUÁLES DE LAS SIGUIENTES AMENAZAS AFECTAN A SU HOGAR?

a) Ciclones
b) Derrumbes o deslizamiento de tierra
c) Desprendimiento de rocas Hundimiento de tierra
d) Incendios forestales
e) Inundaciones
f) Lluvias torrenciales
g) Sequía
h) Terremotos
i) Tornados
j) Otro

CUÁLES CREE USTED QUE SON LAS NECESIDADES MÁS SENTIDAS EN SU COMUNIDAD:

a) Oportunidades de empleo ✓
b) Servicio de agua
c) Energía eléctrica ✓
d) Acceso a servicios hospitalarios
e) Acceso a servicios educativos y formación técnica
f) Otro

CUÁLES CREE USTED QUE SON LOS PROBLEMAS QUE ACTUALMENTE AFECTAN MÁS A SU COMUNIDAD:

a) Delincuencia
b) Relaciones conflictivas con extranjeros
c) Drogadicción
d) Alcoholismo
e) Embarazo de adolescentes
f) Otro

PERCEPCIÓN DEL PROYECTO

¿CONOCE QUÉ SON LAS ENERGÍAS RENOVABLES?

No

¿SABES SOBRE EL PROYECTO QUE SE LLEVARÁ A CABO EN LOS TERRENOS CERCANOS A TU COMUNIDAD?

No

SI CONOCES EL PROYECTO, ¿PUEDES COMPARTIR QUÉ INFORMACIÓN TIENES HASTA EL MOMENTO?

¿EL TERRENO DEL PROYECTO ES UTILIZADO POR MORADORES DE ESTA COMUNIDAD?

No

¿EXISTEN ASPECTOS DE LA COMUNIDAD O EL VECINDARIO VALORAN Y ESPERAN QUE NO CAMBIEN DEBIDO AL PROYECTO?

No

¿CONOCE QUÉ SON LAS ENERGÍAS RENOVABLES?

a) Mejora de la infraestructura local	✓
b) Creación de empleos	✓
c) Mejora en la calidad de vida	✓
d) Oportunidades de comercio o negocios locales	
e) Que ese terreno no sea usado como punto de droga	
f) Que ese terreno no sea usado para facilitar la huida de delincuentes	
g) Otro:	

¿TIENES ALGUNA PREOCUPACIÓN O INQUIETUD EN RELACIÓN CON EL DESARROLLO DEL PROYECTO?

No

¿ESTARÍAS INTERESADO/A EN PARTICIPAR EN REUNIONES RELACIONADAS CON EL DESARROLLO DEL PROYECTO?

No

¿CÓMO PREFERIRÍAS RECIBIR INFORMACIÓN SOBRE EL PROYECTO Y SUS AVANCES?

a) Reuniones comunitarias	✓
b) Folletos informativos	
c) Redes sociales	
d) Otro	

¿CREES QUE EL PROYECTO TENDRÁ IMPACTO AMBIENTAL EN ESTA ZONA?

No

¿CÓMO CALIFICARÍAS ESTE IMPACTO?

¿TIENES ALGUNA HABILIDAD O EXPERIENCIA QUE CREES QUE PODRÍA SER BENEFICIOSA PARA LA COMUNIDAD EN RELACIÓN CON ESTE PROYECTO?

No

CON LA INFORMACIÓN QUE TIENE SOBRE ESTE PROYECTO, USTED:

Esta de acuerdo con su ejecución

Nombre y Apellido: Luca Soza
Número telefónico: NC
Zona: Abreu
Provincia: María Trinidad Sánchez

Municipio: Cabrera
Sección: Abreu
Otra Zona:

DATOS DEMOGRÁFICOS

EDAD
66

RANGO DE EDAD
60 o más

SEXO
Masculino

ESTADO CIVIL
Soltero (a) - Nunca se ha casado o unido

¿TRABAJA USTED ACTUALMENTE?
No

SI TRABAJA, TIPO DE TRABAJO

SI ES OTRO, ESPECIFIQUE

SI NO TRABAJA, ¿CUÁL ES SU CONDICIÓN?
Retirado

SI ES OTRO, ESPECIFIQUE

¿QUIÉN O QUIÉNES APORTAN LOS PRINCIPALES INGRESOS DE ESTE HOGAR?

a) La misma persona encuestada ✓
b) Padre
c) Madre
d) Hijo (a)
e) Pareja
f) Amigo/a que reside en la casa
g) Otro familiar que reside en la casa
h) Familiares residentes en el exterior
i) Programas sociales del gobierno
j) Otro

SI LA PERSONA QUE APORTA MÁS INGRESOS AL HOGAR ES DIFERENTE A LA ENTREVISTADA, ¿CUÁL ES SU OCUPACIÓN?

a) Agricultor o ganadero
b) Comerciante o micro-empresario
c) Empleado u obrero del gobierno central o municipal
d) Empleado u obrero de empresas privadas
e) Empleador o patrón (jefe de empresa)
f) No profesional que trabaja por cuenta propia
g) Profesional o técnico que trabaja por cuenta propia
h) Servicio doméstico
i) Trabajado(a) para un familiar o no familiar sin salario
j) Otro

¿APROXIMADAMENTE CUÁNTO ES EL GASTO MENSUAL DE SU HOGAR? (RD$)
20,001 a 25,000

NIVEL EDUCATIVO
Primario o básico

NACIONALIDAD
Dominicano/a

¿CUÁNTOS AÑOS TIENE VIVIENDO EN LA COMUNIDAD?
Mas de 15

SIN INCLUIR A USTED, LISTA DE PERSONAS QUE FORMAN PARTE DEL HOGAR:

Parentesco	Sexo	Edad

AGUA, SANEAMIENTO Y SALUD

¿CÓMO OBTIENE EL AGUA QUE CONSUME PARA TOMAR Y COCINAR?

a) Botellones ✓
b) Camión tanque
c) Llave de otra vivienda
d) Llave en la vivienda
e) Lluvia
f) Pozo propio
g) Pozo público
h) Río o arroyo
i) Otro

¿CÓMO OBTIENE EL AGUA QUE CONSUME PARA TOMAR Y COCINAR?

a) Botellones
b) Camión tanque
c) Cisterna
d) Llave de otra vivienda
e) Llave en la vivienda ✓
f) Llave pública
g) Lluvia
h) Pozo propio
i) Pozo público
j) Río o arroyo
k) Otro

¿QUÉ TIPO DE SERVICIO SANITARIO TIENE ESTE HOGAR?

Inodoro

¿LOS RESIDUOS DEL SERVICIO SANITARIO TERMINAN EN?

Pozo séptico

¿CÓMO SE DESHACEN DE LA BASURA?

La recoge el ayuntamiento

¿DÓNDE ACUDE CUANDO SE ENFERMA USTED O ALGÚN MIEMBRO DE LA FAMILIA?

Hospital público

¿A QUÉ DISTANCIA SE ENCUENTRA EL CENTRO DE SALUD MÁS CERCANO?

Entre cinco (5) y diez (10) kilómetros

¿A QUÉ DISTANCIA SE ENCUENTRA EL CENTRO DE SALUD MÁS CERCANO?

a) Chikungunya
b) Cólera
c) Covid-19
d) Dengue
e) Diabetes
f) Enfermedad cardiovascular
g) Enfermedad de la piel
h) Enfermedad gastrointestinal
i) Enfermedad respiratoria aguda
j) Leptospirosis
k) Parasitismo
l) Piquiña o escabiosis
m) Presión sanguínea
n) Tumores cancerígenos
o) Otro

Tienen seguro médico en la familia:

No

Tipo de seguro:

SITUACIÓN AMBIENTAL Y SOCIAL

¿CUÁLES DE LAS SIGUIENTES FUENTES DE CONTAMINACIÓN AFECTAN A SU HOGAR?

a) Acumulación de basura
b) Aguas estancadas
c) Bomba de gasolina
d) Cañada con basura o agua contaminada
e) Desechos o residuos de fábrica, taller, hospital
f) Envasadora de gas
g) Fábrica de productos químicos
h) Humo o gases de fábrica
i) Música alta de bares, colmados o vecinos
j) Pocilga o granja
k) Polvo por calles o carreteras sin pavimentar
l) Quema de Basura
m) Ruido de vehículos y motores
n) Ruidos de fábrica o taller
o) Ruidos y/o humos de planta eléctrica
p) Vertederos cerca de viviendas
q) Otro

¿CUÁLES DE LAS SIGUIENTES AMENAZAS AFECTAN A SU HOGAR?

a) Ciclones
b) Derrumbes o deslizamiento de tierra
c) Desprendimiento de rocas Hundimiento de tierra
d) Incendios forestales
e) Inundaciones
f) Lluvias torrenciales
g) Sequía
h) Terremotos
i) Tornados
j) Otro

CUÁLES CREE USTED QUE SON LAS NECESIDADES MÁS SENTIDAS EN SU COMUNIDAD:

a) Oportunidades de empleo ✓
b) Servicio de agua
c) Energía eléctrica
d) Acceso a servicios hospitalarios
e) Acceso a servicios educativos y formación técnica
f) Otro

CUÁLES CREE USTED QUE SON LOS PROBLEMAS QUE ACTUALMENTE AFECTAN MÁS A SU COMUNIDAD:

a) Delincuencia
b) Relaciones conflictivas con extranjeros
c) Drogadicción ✓
d) Alcoholismo
e) Embarazo de adolescentes
f) Otro

PERCEPCIÓN DEL PROYECTO

¿CONOCE QUÉ SON LAS ENERGÍAS RENOVABLES?

No

¿SABES SOBRE EL PROYECTO QUE SE LLEVARÁ A CABO EN LOS TERRENOS CERCANOS A TU COMUNIDAD?

No

SI CONOCES EL PROYECTO, ¿PUEDES COMPARTIR QUÉ INFORMACIÓN TIENES HASTA EL MOMENTO?

¿EL TERRENO DEL PROYECTO ES UTILIZADO POR MORADORES DE ESTA COMUNIDAD?

No

¿EXISTEN ASPECTOS DE LA COMUNIDAD O EL VECINDARIO VALORAN Y ESPERAN QUE NO CAMBIEN DEBIDO AL PROYECTO?

No

¿CONOCE QUÉ SON LAS ENERGÍAS RENOVABLES?

a) Mejora de la infraestructura local	✓
b) Creación de empleos	✓
c) Mejora en la calidad de vida	✓
d) Oportunidades de comercio o negocios locales	✓
e) Que ese terreno no sea usado como punto de droga	
f) Que ese terreno no sea usado para facilitar la huida de delincuentes	
g) Otro:	

¿TIENES ALGUNA PREOCUPACIÓN O INQUIETUD EN RELACIÓN CON EL DESARROLLO DEL PROYECTO?

No

¿ESTARÍAS INTERESADO/A EN PARTICIPAR EN REUNIONES RELACIONADAS CON EL DESARROLLO DEL PROYECTO?

Si

¿CÓMO PREFERIRÍAS RECIBIR INFORMACIÓN SOBRE EL PROYECTO Y SUS AVANCES?

a) Reuniones comunitarias	✓
b) Folletos informativos	
c) Redes sociales	
d) Otro	

¿CREES QUE EL PROYECTO TENDRÁ IMPACTO AMBIENTAL EN ESTA ZONA?

No

¿CÓMO CALIFICARÍAS ESTE IMPACTO?

¿TIENES ALGUNA HABILIDAD O EXPERIENCIA QUE CREES QUE PODRÍA SER BENEFICIOSA PARA LA COMUNIDAD EN RELACIÓN CON ESTE PROYECTO?

No

CON LA INFORMACIÓN QUE TIENE SOBRE ESTE PROYECTO, USTED:

Esta de acuerdo con su ejecución

Nombre y Apellido: Lorenzo perez
Número telefónico: NC
Zona: Abreu
Provincia: María Trinidad Sánchez

Municipio: Cabrera
Sección: Abreu
Otra Zona:

DATOS DEMOGRÁFICOS

EDAD
50

RANGO DE EDAD
50 a 59

SEXO
Masculino

ESTADO CIVIL
Soltero (a) - Nunca se ha casado o unido

¿TRABAJA USTED ACTUALMENTE?
No

SI TRABAJA, TIPO DE TRABAJO

SI ES OTRO, ESPECIFIQUE

SI NO TRABAJA, ¿CUÁL ES SU CONDICIÓN?
Cuidado del hogar

SI ES OTRO, ESPECIFIQUE

¿QUIÉN O QUIÉNES APORTAN LOS PRINCIPALES INGRESOS DE ESTE HOGAR?

a) La misma persona encuestada ✓
b) Padre
c) Madre
d) Hijo (a)
e) Pareja
f) Amigo/a que reside en la casa
g) Otro familiar que reside en la casa
h) Familiares residentes en el exterior
i) Programas sociales del gobierno
j) Otro

SI LA PERSONA QUE APORTA MÁS INGRESOS AL HOGAR ES DIFERENTE A LA ENTREVISTADA, ¿CUÁL ES SU OCUPACIÓN?

a) Agricultor o ganadero
b) Comerciante o micro-empresario
c) Empleado u obrero del gobierno central o municipal
d) Empleado u obrero de empresas privadas
e) Empleador o patrón (jefe de empresa)
f) No profesional que trabaja por cuenta propia
g) Profesional o técnico que trabaja por cuenta propia
h) Servicio doméstico
i) Trabajado(a) para un familiar o no familiar sin salario
j) Otro

¿APROXIMADAMENTE CUÁNTO ES EL GASTO MENSUAL DE SU HOGAR? (RD$)
20,001 a 25,000

NIVEL EDUCATIVO
Ningún curso

NACIONALIDAD
Dominicano/a

¿CUÁNTOS AÑOS TIENE VIVIENDO EN LA COMUNIDAD?
Mas de 15

SIN INCLUIR A USTED, LISTA DE PERSONAS QUE FORMAN PARTE DEL HOGAR:

Parentesco	Sexo	Edad

AGUA, SANEAMIENTO Y SALUD

¿CÓMO OBTIENE EL AGUA QUE CONSUME PARA TOMAR Y COCINAR?

a) Botellones ✓
b) Camión tanque
c) Llave de otra vivienda
d) Llave en la vivienda
e) Lluvia
f) Pozo propio
g) Pozo público
h) Río o arroyo
i) Otro

¿CÓMO OBTIENE EL AGUA QUE CONSUME PARA TOMAR Y COCINAR?

a) Botellones
b) Camión tanque
c) Cisterna
d) Llave de otra vivienda ✓
e) Llave en la vivienda
f) Llave pública
g) Lluvia
h) Pozo propio
i) Pozo público
j) Río o arroyo
k) Otro

¿QUÉ TIPO DE SERVICIO SANITARIO TIENE ESTE HOGAR?

Inodoro

¿LOS RESIDUOS DEL SERVICIO SANITARIO TERMINAN EN?

Pozo séptico

¿CÓMO SE DESHACEN DE LA BASURA?

La recoge el ayuntamiento

¿DÓNDE ACUDE CUANDO SE ENFERMA USTED O ALGÚN MIEMBRO DE LA FAMILIA?

Hospital público

¿A QUÉ DISTANCIA SE ENCUENTRA EL CENTRO DE SALUD MÁS CERCANO?

Entre cinco (5) y diez (10) kilómetros

¿A QUÉ DISTANCIA SE ENCUENTRA EL CENTRO DE SALUD MÁS CERCANO?

a) Chikungunya
b) Cólera
c) Covid-19
d) Dengue
e) Diabetes
f) Enfermedad cardiovascular
g) Enfermedad de la piel
h) Enfermedad gastrointestinal
i) Enfermedad respiratoria aguda
j) Leptospirosis
k) Parasitismo
l) Piquiña o escabiosis
m) Presión sanguínea
n) Tumores cancerígenos
o) Otro

Tienen seguro médico en la familia:

No

Tipo de seguro:

SITUACIÓN AMBIENTAL Y SOCIAL

¿CUÁLES DE LAS SIGUIENTES FUENTES DE CONTAMINACIÓN AFECTAN A SU HOGAR?

a) Acumulación de basura
b) Aguas estancadas
c) Bomba de gasolina
d) Cañada con basura o agua contaminada
e) Desechos o residuos de fábrica, taller, hospital
f) Envasadora de gas
g) Fábrica de productos químicos
h) Humo o gases de fábrica
i) Música alta de bares, colmados o vecinos
j) Pocilga o granja
k) Polvo por calles o carreteras sin pavimentar
l) Quema de Basura
m) Ruido de vehículos y motores
n) Ruidos de fábrica o taller
o) Ruidos y/o humos de planta eléctrica
p) Vertederos cerca de viviendas
q) Otro

¿CUÁLES DE LAS SIGUIENTES AMENAZAS AFECTAN A SU HOGAR?

a) Ciclones
b) Derrumbes o deslizamiento de tierra
c) Desprendimiento de rocas Hundimiento de tierra
d) Incendios forestales
e) Inundaciones
f) Lluvias torrenciales
g) Sequía
h) Terremotos
i) Tornados
j) Otro

CUÁLES CREE USTED QUE SON LAS NECESIDADES MÁS SENTIDAS EN SU COMUNIDAD:

a) Oportunidades de empleo ✓
b) Servicio de agua
c) Energía eléctrica
d) Acceso a servicios hospitalarios
e) Acceso a servicios educativos y formación técnica
f) Otro

CUÁLES CREE USTED QUE SON LOS PROBLEMAS QUE ACTUALMENTE AFECTAN MÁS A SU COMUNIDAD:

a) Delincuencia
b) Relaciones conflictivas con extranjeros
c) Drogadicción
d) Alcoholismo
e) Embarazo de adolescentes
f) Otro

PERCEPCIÓN DEL PROYECTO

¿CONOCE QUÉ SON LAS ENERGÍAS RENOVABLES?

No

¿SABES SOBRE EL PROYECTO QUE SE LLEVARÁ A CABO EN LOS TERRENOS CERCANOS A TU COMUNIDAD?

No

SI CONOCES EL PROYECTO, ¿PUEDES COMPARTIR QUÉ INFORMACIÓN TIENES HASTA EL MOMENTO?

¿EL TERRENO DEL PROYECTO ES UTILIZADO POR MORADORES DE ESTA COMUNIDAD?

No

¿EXISTEN ASPECTOS DE LA COMUNIDAD O EL VECINDARIO VALORAN Y ESPERAN QUE NO CAMBIEN DEBIDO AL PROYECTO?

No

¿CONOCE QUÉ SON LAS ENERGÍAS RENOVABLES?

a) Mejora de la infraestructura local ✓

b) Creación de empleos

c) Mejora en la calidad de vida

d) Oportunidades de comercio o negocios locales

e) Que ese terreno no sea usado como punto de droga

f) Que ese terreno no sea usado para facilitar la huida de delincuentes

g) Otro:

¿TIENES ALGUNA PREOCUPACIÓN O INQUIETUD EN RELACIÓN CON EL DESARROLLO DEL PROYECTO?

No

¿ESTARÍAS INTERESADO/A EN PARTICIPAR EN REUNIONES RELACIONADAS CON EL DESARROLLO DEL PROYECTO?

No

¿CÓMO PREFERIRÍAS RECIBIR INFORMACIÓN SOBRE EL PROYECTO Y SUS AVANCES?

a) Reuniones comunitarias ✓

b) Folletos informativos

c) Redes sociales

d) Otro

¿CREES QUE EL PROYECTO TENDRÁ IMPACTO AMBIENTAL EN ESTA ZONA?

No

¿CÓMO CALIFICARÍAS ESTE IMPACTO?

¿TIENES ALGUNA HABILIDAD O EXPERIENCIA QUE CREES QUE PODRÍA SER BENEFICIOSA PARA LA COMUNIDAD EN RELACIÓN CON ESTE PROYECTO?

No

CON LA INFORMACIÓN QUE TIENE SOBRE ESTE PROYECTO, USTED:

Esta de acuerdo con su ejecución

Nombre y Apellido: Alfredo
Número telefónico: 8299646011
Zona: Cabrera
Provincia: María Trinidad Sánchez

Municipio: Cabrera
Sección: Cabrera (Zona urbana)
Otra Zona:

DATOS DEMOGRÁFICOS

EDAD
42

RANGO DE EDAD
40 a 49

SEXO
Masculino

ESTADO CIVIL
Unido (a)

¿TRABAJA USTED ACTUALMENTE?
Si

SI TRABAJA, TIPO DE TRABAJO
Empleado u obrero de empresas privadas

SI ES OTRO, ESPECIFIQUE

SI NO TRABAJA, ¿CUÁL ES SU CONDICIÓN?

SI ES OTRO, ESPECIFIQUE

¿QUIÉN O QUIÉNES APORTAN LOS PRINCIPALES INGRESOS DE ESTE HOGAR?

a) La misma persona encuestada ✓
b) Padre
c) Madre
d) Hijo (a)
e) Pareja
f) Amigo/a que reside en la casa
g) Otro familiar que reside en la casa
h) Familiares residentes en el exterior
i) Programas sociales del gobierno
j) Otro

SI LA PERSONA QUE APORTA MÁS INGRESOS AL HOGAR ES DIFERENTE A LA ENTREVISTADA, ¿CUÁL ES SU OCUPACIÓN?

a) Agricultor o ganadero
b) Comerciante o micro-empresario
c) Empleado u obrero del gobierno central o municipal
d) Empleado u obrero de empresas privadas
e) Empleador o patrón (jefe de empresa)
f) No profesional que trabaja por cuenta propia
g) Profesional o técnico que trabaja por cuenta propia
h) Servicio doméstico
i) Trabajado(a) para un familiar o no familiar sin salario
j) Otro

¿APROXIMADAMENTE CUÁNTO ES EL GASTO MENSUAL DE SU HOGAR? (RD$)
10,000 a 15,000

NIVEL EDUCATIVO
Universitario

NACIONALIDAD
Dominicano/a

¿CUÁNTOS AÑOS TIENE VIVIENDO EN LA COMUNIDAD?
Entre 6 y 10

SIN INCLUIR A USTED, LISTA DE PERSONAS QUE FORMAN PARTE DEL HOGAR:

Parentesco	Sexo	Edad
Esposo/a o marido (Cuando esta casado)	Femenino	44
Hijo/a	Femenino	21
Hijo/a	Femenino	22

AGUA, SANEAMIENTO Y SALUD

¿CÓMO OBTIENE EL AGUA QUE CONSUME PARA TOMAR Y COCINAR?

a) Botellones ✓
b) Camión tanque
c) Llave de otra vivienda
d) Llave en la vivienda
e) Lluvia
f) Pozo propio
g) Pozo público
h) Río o arroyo
i) Otro

¿CÓMO OBTIENE EL AGUA QUE CONSUME PARA TOMAR Y COCINAR?

a) Botellones
b) Camión tanque
c) Cisterna
d) Llave de otra vivienda
e) Llave en la vivienda ✓
f) Llave pública
g) Lluvia
h) Pozo propio
i) Pozo público
j) Río o arroyo
k) Otro

¿QUÉ TIPO DE SERVICIO SANITARIO TIENE ESTE HOGAR?

Inodoro

¿LOS RESIDUOS DEL SERVICIO SANITARIO TERMINAN EN?

Pozo séptico

¿CÓMO SE DESHACEN DE LA BASURA?

La recoge el ayuntamiento

¿DÓNDE ACUDE CUANDO SE ENFERMA USTED O ALGÚN MIEMBRO DE LA FAMILIA?

Centro de salud privado

¿A QUÉ DISTANCIA SE ENCUENTRA EL CENTRO DE SALUD MÁS CERCANO?

Entre uno (1) y cinco (5) kilómetros

¿A QUÉ DISTANCIA SE ENCUENTRA EL CENTRO DE SALUD MÁS CERCANO?

a) Chikungunya
b) Cólera
c) Covid-19
d) Dengue
e) Diabetes
f) Enfermedad cardiovascular
g) Enfermedad de la piel
h) Enfermedad gastrointestinal
i) Enfermedad respiratoria aguda
j) Leptospirosis
k) Parasitismo
l) Piquiña o escabiosis
m) Presión sanguínea
n) Tumores cancerígenos
o) Otro

Tienen seguro médico en la familia:

Si

Tipo de seguro:

Privado personal (pagado completamente por el entrevistado)

SITUACIÓN AMBIENTAL Y SOCIAL

¿CUÁLES DE LAS SIGUIENTES FUENTES DE CONTAMINACIÓN AFECTAN A SU HOGAR?

a) Acumulación de basura
b) Aguas estancadas ✓
c) Bomba de gasolina ✓
d) Cañada con basura o agua contaminada
e) Desechos o residuos de fábrica, taller, hospital
f) Envasadora de gas ✓
g) Fábrica de productos químicos
h) Humo o gases de fábrica
i) Música alta de bares, colmados o vecinos
j) Pocilga o granja
k) Polvo por calles o carreteras sin pavimentar
l) Quema de Basura ✓
m) Ruido de vehículos y motores ✓
n) Ruidos de fábrica o taller
o) Ruidos y/o humos de planta eléctrica
p) Vertederos cerca de viviendas
q) Otro

¿CUÁLES DE LAS SIGUIENTES AMENAZAS AFECTAN A SU HOGAR?

a) Ciclones
b) Derrumbes o deslizamiento de tierra
c) Desprendimiento de rocas Hundimiento de tierra
d) Incendios forestales
e) Inundaciones
f) Lluvias torrenciales
g) Sequía
h) Terremotos
i) Tornados
j) Otro

CUÁLES CREE USTED QUE SON LAS NECESIDADES MÁS SENTIDAS EN SU COMUNIDAD:

a) Oportunidades de empleo
b) Servicio de agua
c) Energía eléctrica
d) Acceso a servicios hospitalarios ✓
e) Acceso a servicios educativos y formación técnica
f) Otro

CUÁLES CREE USTED QUE SON LOS PROBLEMAS QUE ACTUALMENTE AFECTAN MÁS A SU COMUNIDAD:

a) Delincuencia
b) Relaciones conflictivas con extranjeros
c) Drogadicción
d) Alcoholismo
e) Embarazo de adolescentes
f) Otro

PERCEPCIÓN DEL PROYECTO

¿CONOCE QUÉ SON LAS ENERGÍAS RENOVABLES?

Si

¿SABES SOBRE EL PROYECTO QUE SE LLEVARÁ A CABO EN LOS TERRENOS CERCANOS A TU COMUNIDAD?

No

SI CONOCES EL PROYECTO, ¿PUEDES COMPARTIR QUÉ INFORMACIÓN TIENES HASTA EL MOMENTO?

¿EL TERRENO DEL PROYECTO ES UTILIZADO POR MORADORES DE ESTA COMUNIDAD?

No

¿EXISTEN ASPECTOS DE LA COMUNIDAD O EL VECINDARIO VALORAN Y ESPERAN QUE NO CAMBIEN DEBIDO AL PROYECTO?

No

¿CONOCE QUÉ SON LAS ENERGÍAS RENOVABLES?

a) Mejora de la infraestructura local

b) Creación de empleos

c) Mejora en la calidad de vida

d) Oportunidades de comercio o negocios locales ✓

e) Que ese terreno no sea usado como punto de droga

f) Que ese terreno no sea usado para facilitar la huida de delincuentes

g) Otro:

¿TIENES ALGUNA PREOCUPACIÓN O INQUIETUD EN RELACIÓN CON EL DESARROLLO DEL PROYECTO?

Si

¿ESTARÍAS INTERESADO/A EN PARTICIPAR EN REUNIONES RELACIONADAS CON EL DESARROLLO DEL PROYECTO?

Si

¿CÓMO PREFERIRÍAS RECIBIR INFORMACIÓN SOBRE EL PROYECTO Y SUS AVANCES?

a) Reuniones comunitarias

b) Folletos informativos

c) Redes sociales ✓

d) Otro

¿CREES QUE EL PROYECTO TENDRÁ IMPACTO AMBIENTAL EN ESTA ZONA?

Si

¿CÓMO CALIFICARÍAS ESTE IMPACTO?

Positivo

¿TIENES ALGUNA HABILIDAD O EXPERIENCIA QUE CREES QUE PODRÍA SER BENEFICIOSA PARA LA COMUNIDAD EN RELACIÓN CON ESTE PROYECTO?

No

CON LA INFORMACIÓN QUE TIENE SOBRE ESTE PROYECTO, USTED:

Esta de acuerdo con su ejecución

Nombre y Apellido: Lucia cepin
Número telefónico: NC
Zona: Cabrera
Provincia: María Trinidad Sánchez

Municipio: Cabrera
Sección: Cabrera (Zona urbana)
Otra Zona:

DATOS DEMOGRÁFICOS

EDAD
36

RANGO DE EDAD
30 a 39

SEXO
Femenino

ESTADO CIVIL
Soltero (a) - Nunca se ha casado o unido

¿TRABAJA USTED ACTUALMENTE?
Si

SI TRABAJA, TIPO DE TRABAJO
Empleado u obrero de empresas privadas

SI ES OTRO, ESPECIFIQUE

SI NO TRABAJA, ¿CUÁL ES SU CONDICIÓN?

SI ES OTRO, ESPECIFIQUE

¿QUIÉN O QUIÉNES APORTAN LOS PRINCIPALES INGRESOS DE ESTE HOGAR?

a) La misma persona encuestada ✓
b) Padre
c) Madre
d) Hijo (a)
e) Pareja
f) Amigo/a que reside en la casa
g) Otro familiar que reside en la casa
h) Familiares residentes en el exterior
i) Programas sociales del gobierno
j) Otro

SI LA PERSONA QUE APORTA MÁS INGRESOS AL HOGAR ES DIFERENTE A LA ENTREVISTADA, ¿CUÁL ES SU OCUPACIÓN?

a) Agricultor o ganadero
b) Comerciante o micro-empresario
c) Empleado u obrero del gobierno central o municipal
d) Empleado u obrero de empresas privadas
e) Empleador o patrón (jefe de empresa)
f) No profesional que trabaja por cuenta propia
g) Profesional o técnico que trabaja por cuenta propia
h) Servicio doméstico
i) Trabajado(a) para un familiar o no familiar sin salario
j) Otro

¿APROXIMADAMENTE CUÁNTO ES EL GASTO MENSUAL DE SU HOGAR? (RD$)
20,001 a 25,000

NIVEL EDUCATIVO
Universitario

NACIONALIDAD
Dominicano/a

¿CUÁNTOS AÑOS TIENE VIVIENDO EN LA COMUNIDAD?
Mas de 15

SIN INCLUIR A USTED, LISTA DE PERSONAS QUE FORMAN PARTE DEL HOGAR:

Parentesco	Sexo	Edad

AGUA, SANEAMIENTO Y SALUD

¿CÓMO OBTIENE EL AGUA QUE CONSUME PARA TOMAR Y COCINAR?

a) Botellones ✓
b) Camión tanque
c) Llave de otra vivienda
d) Llave en la vivienda ✓
e) Lluvia
f) Pozo propio
g) Pozo público
h) Río o arroyo
i) Otro

¿CÓMO OBTIENE EL AGUA QUE CONSUME PARA TOMAR Y COCINAR?

a) Botellones
b) Camión tanque
c) Cisterna
d) Llave de otra vivienda ✓
e) Llave en la vivienda
f) Llave pública
g) Lluvia
h) Pozo propio
i) Pozo público
j) Río o arroyo
k) Otro

¿QUÉ TIPO DE SERVICIO SANITARIO TIENE ESTE HOGAR?

Inodoro

¿LOS RESIDUOS DEL SERVICIO SANITARIO TERMINAN EN?

Pozo séptico

¿CÓMO SE DESHACEN DE LA BASURA?

La recoge el ayuntamiento

¿DÓNDE ACUDE CUANDO SE ENFERMA USTED O ALGÚN MIEMBRO DE LA FAMILIA?

Hospital público

¿A QUÉ DISTANCIA SE ENCUENTRA EL CENTRO DE SALUD MÁS CERCANO?

Entre uno (1) y cinco (5) kilómetros

¿A QUÉ DISTANCIA SE ENCUENTRA EL CENTRO DE SALUD MÁS CERCANO?

a) Chikungunya
b) Cólera
c) Covid-19
d) Dengue
e) Diabetes
f) Enfermedad cardiovascular ✓
g) Enfermedad de la piel
h) Enfermedad gastrointestinal
i) Enfermedad respiratoria aguda
j) Leptospirosis
k) Parasitismo
l) Piquiña o escabiosis
m) Presión sanguínea
n) Tumores cancerígenos
o) Otro

Tienen seguro médico en la familia:

Si

Tipo de seguro:

Privado personal (pagado completamente por el entrevistado)

SITUACIÓN AMBIENTAL Y SOCIAL

¿CUÁLES DE LAS SIGUIENTES FUENTES DE CONTAMINACIÓN AFECTAN A SU HOGAR?

a) Acumulación de basura
b) Aguas estancadas ✓
c) Bomba de gasolina ✓
d) Cañada con basura o agua contaminada ✓
e) Desechos o residuos de fábrica, taller, hospital
f) Envasadora de gas
g) Fábrica de productos químicos
h) Humo o gases de fábrica
i) Música alta de bares, colmados o vecinos
j) Pocilga o granja
k) Polvo por calles o carreteras sin pavimentar
l) Quema de Basura
m) Ruido de vehículos y motores
n) Ruidos de fábrica o taller
o) Ruidos y/o humos de planta eléctrica
p) Vertederos cerca de viviendas
q) Otro

¿CUÁLES DE LAS SIGUIENTES AMENAZAS AFECTAN A SU HOGAR?

a) Ciclones ✓
b) Derrumbes o deslizamiento de tierra
c) Desprendimiento de rocas Hundimiento de tierra
d) Incendios forestales
e) Inundaciones ✓
f) Lluvias torrenciales ✓
g) Sequía ✓
h) Terremotos
i) Tornados
j) Otro

CUÁLES CREE USTED QUE SON LAS NECESIDADES MÁS SENTIDAS EN SU COMUNIDAD:

a) Oportunidades de empleo ✓
b) Servicio de agua ✓
c) Energía eléctrica ✓
d) Acceso a servicios hospitalarios ✓
e) Acceso a servicios educativos y formación técnica
f) Otro

CUÁLES CREE USTED QUE SON LOS PROBLEMAS QUE ACTUALMENTE AFECTAN MÁS A SU COMUNIDAD:

a) Delincuencia ✓
b) Relaciones conflictivas con extranjeros
c) Drogadicción ✓
d) Alcoholismo ✓
e) Embarazo de adolescentes
f) Otro

PERCEPCIÓN DEL PROYECTO

¿CONOCE QUÉ SON LAS ENERGÍAS RENOVABLES?

No

¿SABES SOBRE EL PROYECTO QUE SE LLEVARÁ A CABO EN LOS TERRENOS CERCANOS A TU COMUNIDAD?

No

SI CONOCES EL PROYECTO, ¿PUEDES COMPARTIR QUÉ INFORMACIÓN TIENES HASTA EL MOMENTO?

¿EL TERRENO DEL PROYECTO ES UTILIZADO POR MORADORES DE ESTA COMUNIDAD?

No

¿EXISTEN ASPECTOS DE LA COMUNIDAD O EL VECINDARIO VALORAN Y ESPERAN QUE NO CAMBIEN DEBIDO AL PROYECTO?

N/S

¿CONOCE QUÉ SON LAS ENERGÍAS RENOVABLES?

a) Mejora de la infraestructura local	✓
b) Creación de empleos	
c) Mejora en la calidad de vida	✓
d) Oportunidades de comercio o negocios locales	
e) Que ese terreno no sea usado como punto de droga	✓
f) Que ese terreno no sea usado para facilitar la huida de delincuentes	
g) Otro:	

¿TIENES ALGUNA PREOCUPACIÓN O INQUIETUD EN RELACIÓN CON EL DESARROLLO DEL PROYECTO?

N/S

¿ESTARÍAS INTERESADO/A EN PARTICIPAR EN REUNIONES RELACIONADAS CON EL DESARROLLO DEL PROYECTO?

No

¿CÓMO PREFERIRÍAS RECIBIR INFORMACIÓN SOBRE EL PROYECTO Y SUS AVANCES?

a) Reuniones comunitarias	✓
b) Folletos informativos	✓
c) Redes sociales	
d) Otro	

¿CREES QUE EL PROYECTO TENDRÁ IMPACTO AMBIENTAL EN ESTA ZONA?

Si

¿CÓMO CALIFICARÍAS ESTE IMPACTO?

N/S

¿TIENES ALGUNA HABILIDAD O EXPERIENCIA QUE CREES QUE PODRÍA SER BENEFICIOSA PARA LA COMUNIDAD EN RELACIÓN CON ESTE PROYECTO?

No

CON LA INFORMACIÓN QUE TIENE SOBRE ESTE PROYECTO, USTED:

Esta de acuerdo con su ejecución

Nombre y Apellido: Davin de Alvarado
Número telefónico: NC
Zona: Cabrera
Provincia: María Trinidad Sánchez

Municipio: Cabrera
Sección: Cabrera (Zona urbana)
Otra Zona:

DATOS DEMOGRÁFICOS

EDAD
62

RANGO DE EDAD
60 o más

SEXO
Masculino

ESTADO CIVIL
Casado (a)

¿TRABAJA USTED ACTUALMENTE?
Si

SI TRABAJA, TIPO DE TRABAJO
Empleado u obrero de empresas privadas

SI ES OTRO, ESPECIFIQUE

SI NO TRABAJA, ¿CUÁL ES SU CONDICIÓN?

SI ES OTRO, ESPECIFIQUE

¿QUIÉN O QUIÉNES APORTAN LOS PRINCIPALES INGRESOS DE ESTE HOGAR?

a) La misma persona encuestada ✓
b) Padre
c) Madre
d) Hijo (a)
e) Pareja
f) Amigo/a que reside en la casa
g) Otro familiar que reside en la casa
h) Familiares residentes en el exterior
i) Programas sociales del gobierno
j) Otro

SI LA PERSONA QUE APORTA MÁS INGRESOS AL HOGAR ES DIFERENTE A LA ENTREVISTADA, ¿CUÁL ES SU OCUPACIÓN?

a) Agricultor o ganadero
b) Comerciante o micro-empresario
c) Empleado u obrero del gobierno central o municipal
d) Empleado u obrero de empresas privadas
e) Empleador o patrón (jefe de empresa)
f) No profesional que trabaja por cuenta propia
g) Profesional o técnico que trabaja por cuenta propia
h) Servicio doméstico
i) Trabajado(a) para un familiar o no familiar sin salario
j) Otro

¿APROXIMADAMENTE CUÁNTO ES EL GASTO MENSUAL DE SU HOGAR? (RD$)
25,001 a 30,000

NIVEL EDUCATIVO
Secundario o medio

NACIONALIDAD
Dominicano/a

¿CUÁNTOS AÑOS TIENE VIVIENDO EN LA COMUNIDAD?
Mas de 15

SIN INCLUIR A USTED, LISTA DE PERSONAS QUE FORMAN PARTE DEL HOGAR:

Parentesco	Sexo	Edad
Esposo/a o marido (Cuando esta casado)	Femenino	57
Hijo/a	Femenino	13

AGUA, SANEAMIENTO Y SALUD

¿CÓMO OBTIENE EL AGUA QUE CONSUME PARA TOMAR Y COCINAR?

a) Botellones ✓
b) Camión tanque
c) Llave de otra vivienda
d) Llave en la vivienda ✓
e) Lluvia
f) Pozo propio
g) Pozo público
h) Río o arroyo
i) Otro

¿CÓMO OBTIENE EL AGUA QUE CONSUME PARA TOMAR Y COCINAR?

a) Botellones
b) Camión tanque
c) Cisterna
d) Llave de otra vivienda
e) Llave en la vivienda ✓
f) Llave pública
g) Lluvia
h) Pozo propio
i) Pozo público
j) Río o arroyo
k) Otro

¿QUÉ TIPO DE SERVICIO SANITARIO TIENE ESTE HOGAR?

Inodoro

¿LOS RESIDUOS DEL SERVICIO SANITARIO TERMINAN EN?

Pozo séptico

¿CÓMO SE DESHACEN DE LA BASURA?

La recoge el ayuntamiento

¿DÓNDE ACUDE CUANDO SE ENFERMA USTED O ALGÚN MIEMBRO DE LA FAMILIA?

Centro de salud privado

¿A QUÉ DISTANCIA SE ENCUENTRA EL CENTRO DE SALUD MÁS CERCANO?

Entre cinco (5) y diez (10) kilómetros

¿A QUÉ DISTANCIA SE ENCUENTRA EL CENTRO DE SALUD MÁS CERCANO?

a) Chikungunya
b) Cólera
c) Covid-19
d) Dengue
e) Diabetes
f) Enfermedad cardiovascular
g) Enfermedad de la piel
h) Enfermedad gastrointestinal
i) Enfermedad respiratoria aguda
j) Leptospirosis
k) Parasitismo
l) Piquiña o escabiosis
m) Presión sanguínea
n) Tumores cancerígenos
o) Otro

Tienen seguro médico en la familia:

Si

Tipo de seguro:

Privado personal (pagado completamente por el entrevistado)

SITUACIÓN AMBIENTAL Y SOCIAL

¿CUÁLES DE LAS SIGUIENTES FUENTES DE CONTAMINACIÓN AFECTAN A SU HOGAR?

a) Acumulación de basura
b) Aguas estancadas
c) Bomba de gasolina
d) Cañada con basura o agua contaminada
e) Desechos o residuos de fábrica, taller, hospital
f) Envasadora de gas
g) Fábrica de productos químicos
h) Humo o gases de fábrica
i) Música alta de bares, colmados o vecinos
j) Pocilga o granja
k) Polvo por calles o carreteras sin pavimentar
l) Quema de Basura
m) Ruido de vehículos y motores
n) Ruidos de fábrica o taller
o) Ruidos y/o humos de planta eléctrica
p) Vertederos cerca de viviendas
q) Otro

¿CUÁLES DE LAS SIGUIENTES AMENAZAS AFECTAN A SU HOGAR?

a) Ciclones
b) Derrumbes o deslizamiento de tierra
c) Desprendimiento de rocas Hundimiento de tierra
d) Incendios forestales
e) Inundaciones
f) Lluvias torrenciales
g) Sequía
h) Terremotos
i) Tornados
j) Otro

CUÁLES CREE USTED QUE SON LAS NECESIDADES MÁS SENTIDAS EN SU COMUNIDAD:

a) Oportunidades de empleo ✓
b) Servicio de agua
c) Energía eléctrica
d) Acceso a servicios hospitalarios
e) Acceso a servicios educativos y formación técnica
f) Otro

CUÁLES CREE USTED QUE SON LOS PROBLEMAS QUE ACTUALMENTE AFECTAN MÁS A SU COMUNIDAD:

a) Delincuencia
b) Relaciones conflictivas con extranjeros
c) Drogadicción
d) Alcoholismo
e) Embarazo de adolescentes
f) Otro

PERCEPCIÓN DEL PROYECTO

¿CONOCE QUÉ SON LAS ENERGÍAS RENOVABLES?

Si

¿SABES SOBRE EL PROYECTO QUE SE LLEVARÁ A CABO EN LOS TERRENOS CERCANOS A TU COMUNIDAD?

No

SI CONOCES EL PROYECTO, ¿PUEDES COMPARTIR QUÉ INFORMACIÓN TIENES HASTA EL MOMENTO?

¿EL TERRENO DEL PROYECTO ES UTILIZADO POR MORADORES DE ESTA COMUNIDAD?

No

¿EXISTEN ASPECTOS DE LA COMUNIDAD O EL VECINDARIO VALORAN Y ESPERAN QUE NO CAMBIEN DEBIDO AL PROYECTO?

No

¿CONOCE QUÉ SON LAS ENERGÍAS RENOVABLES?

a) Mejora de la infraestructura local	
b) Creación de empleos	
c) Mejora en la calidad de vida	✓
d) Oportunidades de comercio o negocios locales	✓
e) Que ese terreno no sea usado como punto de droga	
f) Que ese terreno no sea usado para facilitar la huida de delincuentes	✓
g) Otro:	

¿TIENES ALGUNA PREOCUPACIÓN O INQUIETUD EN RELACIÓN CON EL DESARROLLO DEL PROYECTO?

No

¿ESTARÍAS INTERESADO/A EN PARTICIPAR EN REUNIONES RELACIONADAS CON EL DESARROLLO DEL PROYECTO?

Si

¿CÓMO PREFERIRÍAS RECIBIR INFORMACIÓN SOBRE EL PROYECTO Y SUS AVANCES?

a) Reuniones comunitarias	✓
b) Folletos informativos	
c) Redes sociales	
d) Otro	

¿CREES QUE EL PROYECTO TENDRÁ IMPACTO AMBIENTAL EN ESTA ZONA?

No

¿CÓMO CALIFICARÍAS ESTE IMPACTO?

¿TIENES ALGUNA HABILIDAD O EXPERIENCIA QUE CREES QUE PODRÍA SER BENEFICIOSA PARA LA COMUNIDAD EN RELACIÓN CON ESTE PROYECTO?

Si

CON LA INFORMACIÓN QUE TIENE SOBRE ESTE PROYECTO, USTED:

Esta de acuerdo con su ejecución

Nombre y Apellido: Mari puntales
Número telefónico: NC
Zona: Cabrera
Provincia: María Trinidad Sánchez

Municipio: Cabrera
Sección: Cabrera (Zona urbana)
Otra Zona:

DATOS DEMOGRÁFICOS

EDAD
45

RANGO DE EDAD
50 a 59

SEXO
Femenino

ESTADO CIVIL
Casado (a)

¿TRABAJA USTED ACTUALMENTE?
Si

SI TRABAJA, TIPO DE TRABAJO
Empleado u obrero de empresas privadas

SI ES OTRO, ESPECIFIQUE

SI NO TRABAJA, ¿CUÁL ES SU CONDICIÓN?

SI ES OTRO, ESPECIFIQUE

¿QUIÉN O QUIÉNES APORTAN LOS PRINCIPALES INGRESOS DE ESTE HOGAR?

a) La misma persona encuestada ✓
b) Padre
c) Madre
d) Hijo (a)
e) Pareja ✓
f) Amigo/a que reside en la casa
g) Otro familiar que reside en la casa
h) Familiares residentes en el exterior
i) Programas sociales del gobierno
j) Otro

SI LA PERSONA QUE APORTA MÁS INGRESOS AL HOGAR ES DIFERENTE A LA ENTREVISTADA, ¿CUÁL ES SU OCUPACIÓN?

a) Agricultor o ganadero
b) Comerciante o micro-empresario
c) Empleado u obrero del gobierno central o municipal
d) Empleado u obrero de empresas privadas
e) Empleador o patrón (jefe de empresa)
f) No profesional que trabaja por cuenta propia ✓
g) Profesional o técnico que trabaja por cuenta propia
h) Servicio doméstico
i) Trabajado(a) para un familiar o no familiar sin salario
j) Otro

¿APROXIMADAMENTE CUÁNTO ES EL GASTO MENSUAL DE SU HOGAR? (RD$)
25,001 a 30,000

NIVEL EDUCATIVO
Secundario o medio

NACIONALIDAD
Dominicano/a

¿CUÁNTOS AÑOS TIENE VIVIENDO EN LA COMUNIDAD?
Mas de 15

SIN INCLUIR A USTED, LISTA DE PERSONAS QUE FORMAN PARTE DEL HOGAR:

Parentesco	Sexo	Edad
Esposo/a o marido (Cuando esta casado)	Masculino	50
Hijo/a	Femenino	20

AGUA, SANEAMIENTO Y SALUD

¿CÓMO OBTIENE EL AGUA QUE CONSUME PARA TOMAR Y COCINAR?

a) Botellones ✓
b) Camión tanque
c) Llave de otra vivienda
d) Llave en la vivienda ✓
e) Lluvia
f) Pozo propio
g) Pozo público
h) Río o arroyo
i) Otro

¿CÓMO OBTIENE EL AGUA QUE CONSUME PARA TOMAR Y COCINAR?

a) Botellones
b) Camión tanque
c) Cisterna
d) Llave de otra vivienda
e) Llave en la vivienda ✓
f) Llave pública
g) Lluvia
h) Pozo propio
i) Pozo público
j) Río o arroyo
k) Otro

¿QUÉ TIPO DE SERVICIO SANITARIO TIENE ESTE HOGAR?

Inodoro

¿LOS RESIDUOS DEL SERVICIO SANITARIO TERMINAN EN?

Pozo séptico

¿CÓMO SE DESHACEN DE LA BASURA?

La recoge el ayuntamiento

¿DÓNDE ACUDE CUANDO SE ENFERMA USTED O ALGÚN MIEMBRO DE LA FAMILIA?

Hospital público

¿A QUÉ DISTANCIA SE ENCUENTRA EL CENTRO DE SALUD MÁS CERCANO?

Entre cinco (5) y diez (10) kilómetros

¿A QUÉ DISTANCIA SE ENCUENTRA EL CENTRO DE SALUD MÁS CERCANO?

a) Chikungunya
b) Cólera
c) Covid-19
d) Dengue ✓
e) Diabetes
f) Enfermedad cardiovascular
g) Enfermedad de la piel
h) Enfermedad gastrointestinal
i) Enfermedad respiratoria aguda
j) Leptospirosis
k) Parasitismo
l) Piquiña o escabiosis
m) Presión sanguínea
n) Tumores cancerígenos
o) Otro

Tienen seguro médico en la familia:

Si

Tipo de seguro:

Contributivo (pagado por empleado y el empleador)

SITUACIÓN AMBIENTAL Y SOCIAL

¿CUÁLES DE LAS SIGUIENTES FUENTES DE CONTAMINACIÓN AFECTAN A SU HOGAR?

a) Acumulación de basura
b) Aguas estancadas
c) Bomba de gasolina ✓
d) Cañada con basura o agua contaminada
e) Desechos o residuos de fábrica, taller, hospital
f) Envasadora de gas
g) Fábrica de productos químicos
h) Humo o gases de fábrica
i) Música alta de bares, colmados o vecinos
j) Pocilga o granja
k) Polvo por calles o carreteras sin pavimentar
l) Quema de Basura
m) Ruido de vehículos y motores
n) Ruidos de fábrica o taller
o) Ruidos y/o humos de planta eléctrica
p) Vertederos cerca de viviendas
q) Otro

¿CUÁLES DE LAS SIGUIENTES AMENAZAS AFECTAN A SU HOGAR?

a) Ciclones
b) Derrumbes o deslizamiento de tierra
c) Desprendimiento de rocas Hundimiento de tierra
d) Incendios forestales
e) Inundaciones
f) Lluvias torrenciales
g) Sequía
h) Terremotos
i) Tornados
j) Otro

CUÁLES CREE USTED QUE SON LAS NECESIDADES MÁS SENTIDAS EN SU COMUNIDAD:

a) Oportunidades de empleo ✓
b) Servicio de agua
c) Energía eléctrica
d) Acceso a servicios hospitalarios
e) Acceso a servicios educativos y formación técnica
f) Otro

CUÁLES CREE USTED QUE SON LOS PROBLEMAS QUE ACTUALMENTE AFECTAN MÁS A SU COMUNIDAD:

a) Delincuencia ✓
b) Relaciones conflictivas con extranjeros
c) Drogadicción ✓
d) Alcoholismo ✓
e) Embarazo de adolescentes
f) Otro

PERCEPCIÓN DEL PROYECTO

¿CONOCE QUÉ SON LAS ENERGÍAS RENOVABLES?

Si

¿SABES SOBRE EL PROYECTO QUE SE LLEVARÁ A CABO EN LOS TERRENOS CERCANOS A TU COMUNIDAD?

No

SI CONOCES EL PROYECTO, ¿PUEDES COMPARTIR QUÉ INFORMACIÓN TIENES HASTA EL MOMENTO?

¿EL TERRENO DEL PROYECTO ES UTILIZADO POR MORADORES DE ESTA COMUNIDAD?

No

¿EXISTEN ASPECTOS DE LA COMUNIDAD O EL VECINDARIO VALORAN Y ESPERAN QUE NO CAMBIEN DEBIDO AL PROYECTO?

No

¿CONOCE QUÉ SON LAS ENERGÍAS RENOVABLES?

a) Mejora de la infraestructura local	
b) Creación de empleos	✓
c) Mejora en la calidad de vida	
d) Oportunidades de comercio o negocios locales	✓
e) Que ese terreno no sea usado como punto de droga	
f) Que ese terreno no sea usado para facilitar la huida de delincuentes	
g) Otro:	

¿TIENES ALGUNA PREOCUPACIÓN O INQUIETUD EN RELACIÓN CON EL DESARROLLO DEL PROYECTO?

No

¿ESTARÍAS INTERESADO/A EN PARTICIPAR EN REUNIONES RELACIONADAS CON EL DESARROLLO DEL PROYECTO?

Si

¿CÓMO PREFERIRÍAS RECIBIR INFORMACIÓN SOBRE EL PROYECTO Y SUS AVANCES?

a) Reuniones comunitarias	✓
b) Folletos informativos	✓
c) Redes sociales	
d) Otro	

¿CREES QUE EL PROYECTO TENDRÁ IMPACTO AMBIENTAL EN ESTA ZONA?

No

¿CÓMO CALIFICARÍAS ESTE IMPACTO?

¿TIENES ALGUNA HABILIDAD O EXPERIENCIA QUE CREES QUE PODRÍA SER BENEFICIOSA PARA LA COMUNIDAD EN RELACIÓN CON ESTE PROYECTO?

No

CON LA INFORMACIÓN QUE TIENE SOBRE ESTE PROYECTO, USTED:

Esta de acuerdo con su ejecución

Nombre y Apellido: Alicia
Número telefónico: NC
Zona: Cabrera
Provincia: María Trinidad Sánchez

Municipio: Cabrera
Sección: Cabrera (Zona urbana)
Otra Zona:

DATOS DEMOGRÁFICOS

EDAD
31

RANGO DE EDAD
30 a 39

SEXO
Femenino

ESTADO CIVIL
Unido (a)

¿TRABAJA USTED ACTUALMENTE?
No

SI TRABAJA, TIPO DE TRABAJO

SI ES OTRO, ESPECIFIQUE

SI NO TRABAJA, ¿CUÁL ES SU CONDICIÓN?
Cuidado del hogar

SI ES OTRO, ESPECIFIQUE

¿QUIÉN O QUIÉNES APORTAN LOS PRINCIPALES INGRESOS DE ESTE HOGAR?

a) La misma persona encuestada
b) Padre
c) Madre
d) Hijo (a) ✓
e) Pareja
f) Amigo/a que reside en la casa
g) Otro familiar que reside en la casa
h) Familiares residentes en el exterior
i) Programas sociales del gobierno
j) Otro

SI LA PERSONA QUE APORTA MÁS INGRESOS AL HOGAR ES DIFERENTE A LA ENTREVISTADA, ¿CUÁL ES SU OCUPACIÓN?

a) Agricultor o ganadero
b) Comerciante o micro-empresario
c) Empleado u obrero del gobierno central o municipal
d) Empleado u obrero de empresas privadas ✓
e) Empleador o patrón (jefe de empresa)
f) No profesional que trabaja por cuenta propia
g) Profesional o técnico que trabaja por cuenta propia
h) Servicio doméstico
i) Trabajado(a) para un familiar o no familiar sin salario
j) Otro

¿APROXIMADAMENTE CUÁNTO ES EL GASTO MENSUAL DE SU HOGAR? (RD$)
20,001 a 25,000

NIVEL EDUCATIVO
Universitario

NACIONALIDAD
Dominicano/a

¿CUÁNTOS AÑOS TIENE VIVIENDO EN LA COMUNIDAD?
Mas de 15

SIN INCLUIR A USTED, LISTA DE PERSONAS QUE FORMAN PARTE DEL HOGAR:

Parentesco	Sexo	Edad
Esposo/a o marido (Cuando esta casado)	Masculino	32
Hijo/a	Masculino	5
Hijo/a	Masculino	10

AGUA, SANEAMIENTO Y SALUD

¿CÓMO OBTIENE EL AGUA QUE CONSUME PARA TOMAR Y COCINAR?

a) Botellones ✓
b) Camión tanque
c) Llave de otra vivienda
d) Llave en la vivienda ✓
e) Lluvia
f) Pozo propio
g) Pozo público
h) Río o arroyo
i) Otro

¿CÓMO OBTIENE EL AGUA QUE CONSUME PARA TOMAR Y COCINAR?

a) Botellones
b) Camión tanque
c) Cisterna
d) Llave de otra vivienda
e) Llave en la vivienda ✓
f) Llave pública
g) Lluvia
h) Pozo propio
i) Pozo público
j) Río o arroyo
k) Otro

¿QUÉ TIPO DE SERVICIO SANITARIO TIENE ESTE HOGAR?

Inodoro

¿LOS RESIDUOS DEL SERVICIO SANITARIO TERMINAN EN?

Pozo séptico

¿CÓMO SE DESHACEN DE LA BASURA?

La recoge el ayuntamiento

¿DÓNDE ACUDE CUANDO SE ENFERMA USTED O ALGÚN MIEMBRO DE LA FAMILIA?

Centro de salud privado

¿A QUÉ DISTANCIA SE ENCUENTRA EL CENTRO DE SALUD MÁS CERCANO?

Entre cinco (5) y diez (10) kilómetros

¿A QUÉ DISTANCIA SE ENCUENTRA EL CENTRO DE SALUD MÁS CERCANO?

a) Chikungunya
b) Cólera
c) Covid-19
d) Dengue
e) Diabetes
f) Enfermedad cardiovascular
g) Enfermedad de la piel
h) Enfermedad gastrointestinal
i) Enfermedad respiratoria aguda
j) Leptospirosis
k) Parasitismo
l) Piquiña o escabiosis
m) Presión sanguínea
n) Tumores cancerígenos
o) Otro

Tienen seguro médico en la familia:

Si

Tipo de seguro:

Privado personal (pagado completamente por el entrevistado)

SITUACIÓN AMBIENTAL Y SOCIAL

¿CUÁLES DE LAS SIGUIENTES FUENTES DE CONTAMINACIÓN AFECTAN A SU HOGAR?

a) Acumulación de basura
b) Aguas estancadas
c) Bomba de gasolina
d) Cañada con basura o agua contaminada
e) Desechos o residuos de fábrica, taller, hospital
f) Envasadora de gas
g) Fábrica de productos químicos
h) Humo o gases de fábrica
i) Música alta de bares, colmados o vecinos
j) Pocilga o granja
k) Polvo por calles o carreteras sin pavimentar
l) Quema de Basura
m) Ruido de vehículos y motores
n) Ruidos de fábrica o taller
o) Ruidos y/o humos de planta eléctrica
p) Vertederos cerca de viviendas
q) Otro

¿CUÁLES DE LAS SIGUIENTES AMENAZAS AFECTAN A SU HOGAR?

a) Ciclones
b) Derrumbes o deslizamiento de tierra
c) Desprendimiento de rocas Hundimiento de tierra
d) Incendios forestales
e) Inundaciones
f) Lluvias torrenciales
g) Sequía
h) Terremotos
i) Tornados
j) Otro

CUÁLES CREE USTED QUE SON LAS NECESIDADES MÁS SENTIDAS EN SU COMUNIDAD:

a) Oportunidades de empleo ✓
b) Servicio de agua
c) Energía eléctrica
d) Acceso a servicios hospitalarios
e) Acceso a servicios educativos y formación técnica
f) Otro

CUÁLES CREE USTED QUE SON LOS PROBLEMAS QUE ACTUALMENTE AFECTAN MÁS A SU COMUNIDAD:

a) Delincuencia
b) Relaciones conflictivas con extranjeros
c) Drogadicción
d) Alcoholismo
e) Embarazo de adolescentes
f) Otro

PERCEPCIÓN DEL PROYECTO

¿CONOCE QUÉ SON LAS ENERGÍAS RENOVABLES?

Si

¿SABES SOBRE EL PROYECTO QUE SE LLEVARÁ A CABO EN LOS TERRENOS CERCANOS A TU COMUNIDAD?

No

SI CONOCES EL PROYECTO, ¿PUEDES COMPARTIR QUÉ INFORMACIÓN TIENES HASTA EL MOMENTO?

¿EL TERRENO DEL PROYECTO ES UTILIZADO POR MORADORES DE ESTA COMUNIDAD?

No

¿EXISTEN ASPECTOS DE LA COMUNIDAD O EL VECINDARIO VALORAN Y ESPERAN QUE NO CAMBIEN DEBIDO AL PROYECTO?

No

¿CONOCE QUÉ SON LAS ENERGÍAS RENOVABLES?

a) Mejora de la infraestructura local	
b) Creación de empleos	✓
c) Mejora en la calidad de vida	
d) Oportunidades de comercio o negocios locales	✓
e) Que ese terreno no sea usado como punto de droga	✓
f) Que ese terreno no sea usado para facilitar la huida de delincuentes	
g) Otro:	

¿TIENES ALGUNA PREOCUPACIÓN O INQUIETUD EN RELACIÓN CON EL DESARROLLO DEL PROYECTO?

No

¿ESTARÍAS INTERESADO/A EN PARTICIPAR EN REUNIONES RELACIONADAS CON EL DESARROLLO DEL PROYECTO?

No

¿CÓMO PREFERIRÍAS RECIBIR INFORMACIÓN SOBRE EL PROYECTO Y SUS AVANCES?

a) Reuniones comunitarias	
b) Folletos informativos	
c) Redes sociales	✓
d) Otro	

¿CREES QUE EL PROYECTO TENDRÁ IMPACTO AMBIENTAL EN ESTA ZONA?

No

¿CÓMO CALIFICARÍAS ESTE IMPACTO?

¿TIENES ALGUNA HABILIDAD O EXPERIENCIA QUE CREES QUE PODRÍA SER BENEFICIOSA PARA LA COMUNIDAD EN RELACIÓN CON ESTE PROYECTO?

No

CON LA INFORMACIÓN QUE TIENE SOBRE ESTE PROYECTO, USTED:

Esta de acuerdo con su ejecución

Nombre y Apellido: Santa Ángela de Paula
Número telefónico: NC
Zona: Cabrera
Provincia: María Trinidad Sánchez

Municipio: Cabrera
Sección: Cabrera (Zona urbana)
Otra Zona:

DATOS DEMOGRÁFICOS

EDAD
45

RANGO DE EDAD
40 a 49

SEXO
Femenino

ESTADO CIVIL
Soltero (a) - Nunca se ha casado o unido

¿TRABAJA USTED ACTUALMENTE?
Si

SI TRABAJA, TIPO DE TRABAJO
Empleado u obrero de empresas privadas

SI ES OTRO, ESPECIFIQUE

SI NO TRABAJA, ¿CUÁL ES SU CONDICIÓN?

SI ES OTRO, ESPECIFIQUE

¿QUIÉN O QUIÉNES APORTAN LOS PRINCIPALES INGRESOS DE ESTE HOGAR?

a) La misma persona encuestada ✓
b) Padre
c) Madre
d) Hijo (a)
e) Pareja
f) Amigo/a que reside en la casa
g) Otro familiar que reside en la casa
h) Familiares residentes en el exterior
i) Programas sociales del gobierno
j) Otro

SI LA PERSONA QUE APORTA MÁS INGRESOS AL HOGAR ES DIFERENTE A LA ENTREVISTADA, ¿CUÁL ES SU OCUPACIÓN?

a) Agricultor o ganadero
b) Comerciante o micro-empresario
c) Empleado u obrero del gobierno central o municipal
d) Empleado u obrero de empresas privadas
e) Empleador o patrón (jefe de empresa)
f) No profesional que trabaja por cuenta propia
g) Profesional o técnico que trabaja por cuenta propia
h) Servicio doméstico
i) Trabajado(a) para un familiar o no familiar sin salario
j) Otro

¿APROXIMADAMENTE CUÁNTO ES EL GASTO MENSUAL DE SU HOGAR? (RD$)
30,001 a 35,000

NIVEL EDUCATIVO
Universitario

NACIONALIDAD
Dominicano/a

¿CUÁNTOS AÑOS TIENE VIVIENDO EN LA COMUNIDAD?
Mas de 15

SIN INCLUIR A USTED, LISTA DE PERSONAS QUE FORMAN PARTE DEL HOGAR:

Parentesco	Sexo	Edad
Hijo/a	Femenino	
Hijo/a		17

AGUA, SANEAMIENTO Y SALUD

¿CÓMO OBTIENE EL AGUA QUE CONSUME PARA TOMAR Y COCINAR?

a) Botellones ✓
b) Camión tanque
c) Llave de otra vivienda
d) Llave en la vivienda ✓
e) Lluvia
f) Pozo propio
g) Pozo público
h) Río o arroyo
i) Otro

¿CÓMO OBTIENE EL AGUA QUE CONSUME PARA TOMAR Y COCINAR?

a) Botellones
b) Camión tanque
c) Cisterna
d) Llave de otra vivienda
e) Llave en la vivienda ✓
f) Llave pública
g) Lluvia
h) Pozo propio
i) Pozo público
j) Río o arroyo
k) Otro

¿QUÉ TIPO DE SERVICIO SANITARIO TIENE ESTE HOGAR?

Inodoro

¿LOS RESIDUOS DEL SERVICIO SANITARIO TERMINAN EN?

Pozo séptico

¿CÓMO SE DESHACEN DE LA BASURA?

La recoge el ayuntamiento

¿DÓNDE ACUDE CUANDO SE ENFERMA USTED O ALGÚN MIEMBRO DE LA FAMILIA?

Hospital público

¿A QUÉ DISTANCIA SE ENCUENTRA EL CENTRO DE SALUD MÁS CERCANO?

Entre cinco (5) y diez (10) kilómetros

¿A QUÉ DISTANCIA SE ENCUENTRA EL CENTRO DE SALUD MÁS CERCANO?

a) Chikungunya
b) Cólera
c) Covid-19
d) Dengue
e) Diabetes ✓
f) Enfermedad cardiovascular
g) Enfermedad de la piel
h) Enfermedad gastrointestinal
i) Enfermedad respiratoria aguda
j) Leptospirosis
k) Parasitismo
l) Piquiña o escabiosis
m) Presión sanguínea
n) Tumores cancerígenos
o) Otro

Tienen seguro médico en la familia:

Si

Tipo de seguro:

Subsidiado (Senasa pagado totalmente por el gobierno)

SITUACIÓN AMBIENTAL Y SOCIAL

¿CUÁLES DE LAS SIGUIENTES FUENTES DE CONTAMINACIÓN AFECTAN A SU HOGAR?

a) Acumulación de basura
b) Aguas estancadas
c) Bomba de gasolina
d) Cañada con basura o agua contaminada
e) Desechos o residuos de fábrica, taller, hospital
f) Envasadora de gas
g) Fábrica de productos químicos
h) Humo o gases de fábrica
i) Música alta de bares, colmados o vecinos
j) Pocilga o granja
k) Polvo por calles o carreteras sin pavimentar
l) Quema de Basura
m) Ruido de vehículos y motores
n) Ruidos de fábrica o taller
o) Ruidos y/o humos de planta eléctrica
p) Vertederos cerca de viviendas
q) Otro

¿CUÁLES DE LAS SIGUIENTES AMENAZAS AFECTAN A SU HOGAR?

a) Ciclones
b) Derrumbes o deslizamiento de tierra
c) Desprendimiento de rocas Hundimiento de tierra
d) Incendios forestales
e) Inundaciones
f) Lluvias torrenciales
g) Sequía
h) Terremotos
i) Tornados
j) Otro

CUÁLES CREE USTED QUE SON LAS NECESIDADES MÁS SENTIDAS EN SU COMUNIDAD:

a) Oportunidades de empleo ✓
b) Servicio de agua
c) Energía eléctrica
d) Acceso a servicios hospitalarios ✓
e) Acceso a servicios educativos y formación técnica ✓
f) Otro

CUÁLES CREE USTED QUE SON LOS PROBLEMAS QUE ACTUALMENTE AFECTAN MÁS A SU COMUNIDAD:

a) Delincuencia
b) Relaciones conflictivas con extranjeros
c) Drogadicción
d) Alcoholismo
e) Embarazo de adolescentes
f) Otro

PERCEPCIÓN DEL PROYECTO

¿CONOCE QUÉ SON LAS ENERGÍAS RENOVABLES?

NS

¿SABES SOBRE EL PROYECTO QUE SE LLEVARÁ A CABO EN LOS TERRENOS CERCANOS A TU COMUNIDAD?

No

SI CONOCES EL PROYECTO, ¿PUEDES COMPARTIR QUÉ INFORMACIÓN TIENES HASTA EL MOMENTO?

¿EL TERRENO DEL PROYECTO ES UTILIZADO POR MORADORES DE ESTA COMUNIDAD?

N/S

¿EXISTEN ASPECTOS DE LA COMUNIDAD O EL VECINDARIO VALORAN Y ESPERAN QUE NO CAMBIEN DEBIDO AL PROYECTO?

No

¿CONOCE QUÉ SON LAS ENERGÍAS RENOVABLES?

a) Mejora de la infraestructura local	✓
b) Creación de empleos	
c) Mejora en la calidad de vida	✓
d) Oportunidades de comercio o negocios locales	✓
e) Que ese terreno no sea usado como punto de droga	
f) Que ese terreno no sea usado para facilitar la huida de delincuentes	
g) Otro:	

¿TIENES ALGUNA PREOCUPACIÓN O INQUIETUD EN RELACIÓN CON EL DESARROLLO DEL PROYECTO?

No

¿ESTARÍAS INTERESADO/A EN PARTICIPAR EN REUNIONES RELACIONADAS CON EL DESARROLLO DEL PROYECTO?

Si

¿CÓMO PREFERIRÍAS RECIBIR INFORMACIÓN SOBRE EL PROYECTO Y SUS AVANCES?

a) Reuniones comunitarias
b) Folletos informativos
c) Redes sociales
d) Otro

¿CREES QUE EL PROYECTO TENDRÁ IMPACTO AMBIENTAL EN ESTA ZONA?

Si

¿CÓMO CALIFICARÍAS ESTE IMPACTO?

N/S

¿TIENES ALGUNA HABILIDAD O EXPERIENCIA QUE CREES QUE PODRÍA SER BENEFICIOSA PARA LA COMUNIDAD EN RELACIÓN CON ESTE PROYECTO?

No

CON LA INFORMACIÓN QUE TIENE SOBRE ESTE PROYECTO, USTED:

Esta de acuerdo con su ejecución

Nombre y Apellido: María Estela
Número telefónico: NC
Zona: Cabrera
Provincia: María Trinidad Sánchez

Municipio: Cabrera
Sección: Cabrera (Zona urbana)
Otra Zona:

DATOS DEMOGRÁFICOS

EDAD
55

RANGO DE EDAD
50 a 59

SEXO
Femenino

ESTADO CIVIL
Casado (a)

¿TRABAJA USTED ACTUALMENTE?
No

SI TRABAJA, TIPO DE TRABAJO

SI ES OTRO, ESPECIFIQUE

SI NO TRABAJA, ¿CUÁL ES SU CONDICIÓN?
Cuidado del hogar

SI ES OTRO, ESPECIFIQUE

¿QUIÉN O QUIÉNES APORTAN LOS PRINCIPALES INGRESOS DE ESTE HOGAR?

a) La misma persona encuestada
b) Padre
c) Madre
d) Hijo (a) ✓
e) Pareja
f) Amigo/a que reside en la casa
g) Otro familiar que reside en la casa
h) Familiares residentes en el exterior
i) Programas sociales del gobierno
j) Otro

SI LA PERSONA QUE APORTA MÁS INGRESOS AL HOGAR ES DIFERENTE A LA ENTREVISTADA, ¿CUÁL ES SU OCUPACIÓN?

a) Agricultor o ganadero
b) Comerciante o micro-empresario
c) Empleado u obrero del gobierno central o municipal
d) Empleado u obrero de empresas privadas
e) Empleador o patrón (jefe de empresa)
f) No profesional que trabaja por cuenta propia ✓
g) Profesional o técnico que trabaja por cuenta propia
h) Servicio doméstico
i) Trabajado(a) para un familiar o no familiar sin salario
j) Otro

¿APROXIMADAMENTE CUÁNTO ES EL GASTO MENSUAL DE SU HOGAR? (RD$)
15,001 a 20,000

NIVEL EDUCATIVO
Secundario o medio

NACIONALIDAD
Dominicano/a

¿CUÁNTOS AÑOS TIENE VIVIENDO EN LA COMUNIDAD?
Entre 11 y 15

SIN INCLUIR A USTED, LISTA DE PERSONAS QUE FORMAN PARTE DEL HOGAR:

Parentesco	Sexo	Edad
Esposo/a o marido (Cuando esta casado)	Masculino	60

AGUA, SANEAMIENTO Y SALUD

¿CÓMO OBTIENE EL AGUA QUE CONSUME PARA TOMAR Y COCINAR?

a) Botellones ✓
b) Camión tanque
c) Llave de otra vivienda
d) Llave en la vivienda ✓
e) Lluvia
f) Pozo propio
g) Pozo público
h) Río o arroyo
i) Otro

¿CÓMO OBTIENE EL AGUA QUE CONSUME PARA TOMAR Y COCINAR?

a) Botellones
b) Camión tanque
c) Cisterna
d) Llave de otra vivienda
e) Llave en la vivienda ✓
f) Llave pública
g) Lluvia
h) Pozo propio
i) Pozo público
j) Río o arroyo
k) Otro

¿QUÉ TIPO DE SERVICIO SANITARIO TIENE ESTE HOGAR?

Inodoro

¿LOS RESIDUOS DEL SERVICIO SANITARIO TERMINAN EN?

Pozo séptico

¿CÓMO SE DESHACEN DE LA BASURA?

La recoge el ayuntamiento

¿DÓNDE ACUDE CUANDO SE ENFERMA USTED O ALGÚN MIEMBRO DE LA FAMILIA?

Hospital público

¿A QUÉ DISTANCIA SE ENCUENTRA EL CENTRO DE SALUD MÁS CERCANO?

Entre uno (1) y cinco (5) kilómetros

¿A QUÉ DISTANCIA SE ENCUENTRA EL CENTRO DE SALUD MÁS CERCANO?

a) Chikungunya
b) Cólera
c) Covid-19
d) Dengue
e) Diabetes
f) Enfermedad cardiovascular
g) Enfermedad de la piel
h) Enfermedad gastrointestinal
i) Enfermedad respiratoria aguda
j) Leptospirosis
k) Parasitismo
l) Piquiña o escabiosis
m) Presión sanguínea
n) Tumores cancerígenos
o) Otro

Tienen seguro médico en la familia:

Si

Tipo de seguro:

Privado personal (pagado completamente por el entrevistado)

SITUACIÓN AMBIENTAL Y SOCIAL

¿CUÁLES DE LAS SIGUIENTES FUENTES DE CONTAMINACIÓN AFECTAN A SU HOGAR?

a) Acumulación de basura
b) Aguas estancadas
c) Bomba de gasolina
d) Cañada con basura o agua contaminada
e) Desechos o residuos de fábrica, taller, hospital
f) Envasadora de gas
g) Fábrica de productos químicos
h) Humo o gases de fábrica
i) Música alta de bares, colmados o vecinos
j) Pocilga o granja
k) Polvo por calles o carreteras sin pavimentar
l) Quema de Basura
m) Ruido de vehículos y motores
n) Ruidos de fábrica o taller
o) Ruidos y/o humos de planta eléctrica
p) Vertederos cerca de viviendas
q) Otro

¿CUÁLES DE LAS SIGUIENTES AMENAZAS AFECTAN A SU HOGAR?

a) Ciclones
b) Derrumbes o deslizamiento de tierra
c) Desprendimiento de rocas Hundimiento de tierra
d) Incendios forestales
e) Inundaciones
f) Lluvias torrenciales
g) Sequía ✓
h) Terremotos
i) Tornados
j) Otro

CUÁLES CREE USTED QUE SON LAS NECESIDADES MÁS SENTIDAS EN SU COMUNIDAD:

a) Oportunidades de empleo ✓
b) Servicio de agua
c) Energía eléctrica
d) Acceso a servicios hospitalarios ✓
e) Acceso a servicios educativos y formación técnica ✓
f) Otro

CUÁLES CREE USTED QUE SON LOS PROBLEMAS QUE ACTUALMENTE AFECTAN MÁS A SU COMUNIDAD:

a) Delincuencia
b) Relaciones conflictivas con extranjeros
c) Drogadicción
d) Alcoholismo
e) Embarazo de adolescentes
f) Otro

PERCEPCIÓN DEL PROYECTO

¿CONOCE QUÉ SON LAS ENERGÍAS RENOVABLES?

Si

¿SABES SOBRE EL PROYECTO QUE SE LLEVARÁ A CABO EN LOS TERRENOS CERCANOS A TU COMUNIDAD?

No

SI CONOCES EL PROYECTO, ¿PUEDES COMPARTIR QUÉ INFORMACIÓN TIENES HASTA EL MOMENTO?

¿EL TERRENO DEL PROYECTO ES UTILIZADO POR MORADORES DE ESTA COMUNIDAD?

N/S

¿EXISTEN ASPECTOS DE LA COMUNIDAD O EL VECINDARIO VALORAN Y ESPERAN QUE NO CAMBIEN DEBIDO AL PROYECTO?

N/S

¿CONOCE QUÉ SON LAS ENERGÍAS RENOVABLES?

a) Mejora de la infraestructura local	✓
b) Creación de empleos	
c) Mejora en la calidad de vida	
d) Oportunidades de comercio o negocios locales	
e) Que ese terreno no sea usado como punto de droga	✓
f) Que ese terreno no sea usado para facilitar la huida de delincuentes	
g) Otro:	

¿TIENES ALGUNA PREOCUPACIÓN O INQUIETUD EN RELACIÓN CON EL DESARROLLO DEL PROYECTO?

N/S

¿ESTARÍAS INTERESADO/A EN PARTICIPAR EN REUNIONES RELACIONADAS CON EL DESARROLLO DEL PROYECTO?

No

¿CÓMO PREFERIRÍAS RECIBIR INFORMACIÓN SOBRE EL PROYECTO Y SUS AVANCES?

a) Reuniones comunitarias	✓
b) Folletos informativos	✓
c) Redes sociales	✓
d) Otro	

¿CREES QUE EL PROYECTO TENDRÁ IMPACTO AMBIENTAL EN ESTA ZONA?

No

¿CÓMO CALIFICARÍAS ESTE IMPACTO?

¿TIENES ALGUNA HABILIDAD O EXPERIENCIA QUE CREES QUE PODRÍA SER BENEFICIOSA PARA LA COMUNIDAD EN RELACIÓN CON ESTE PROYECTO?

No

CON LA INFORMACIÓN QUE TIENE SOBRE ESTE PROYECTO, USTED:

Está de acuerdo, pero con condiciones

Nombre y Apellido: Jenifer Santo
Número telefónico: 8294741019
Zona: Cabrera
Provincia: María Trinidad Sánchez

Municipio: Cabrera
Sección: Cabrera (Zona urbana)
Otra Zona:

DATOS DEMOGRÁFICOS

EDAD
27

RANGO DE EDAD
20 a 29

SEXO
Femenino

ESTADO CIVIL
Soltero (a) - Nunca se ha casado o unido

¿TRABAJA USTED ACTUALMENTE?
Si

SI TRABAJA, TIPO DE TRABAJO
Empleado u obrero de empresas privadas

SI ES OTRO, ESPECIFIQUE

SI NO TRABAJA, ¿CUÁL ES SU CONDICIÓN?

SI ES OTRO, ESPECIFIQUE

¿QUIÉN O QUIÉNES APORTAN LOS PRINCIPALES INGRESOS DE ESTE HOGAR?

a) La misma persona encuestada ✓
b) Padre
c) Madre
d) Hijo (a)
e) Pareja
f) Amigo/a que reside en la casa
g) Otro familiar que reside en la casa
h) Familiares residentes en el exterior
i) Programas sociales del gobierno
j) Otro

SI LA PERSONA QUE APORTA MÁS INGRESOS AL HOGAR ES DIFERENTE A LA ENTREVISTADA, ¿CUÁL ES SU OCUPACIÓN?

a) Agricultor o ganadero
b) Comerciante o micro-empresario
c) Empleado u obrero del gobierno central o municipal
d) Empleado u obrero de empresas privadas
e) Empleador o patrón (jefe de empresa)
f) No profesional que trabaja por cuenta propia
g) Profesional o técnico que trabaja por cuenta propia
h) Servicio doméstico
i) Trabajado(a) para un familiar o no familiar sin salario
j) Otro

¿APROXIMADAMENTE CUÁNTO ES EL GASTO MENSUAL DE SU HOGAR? (RD$)
Menos de 10,000

NIVEL EDUCATIVO
Universitario

NACIONALIDAD
Dominicano/a

¿CUÁNTOS AÑOS TIENE VIVIENDO EN LA COMUNIDAD?
Mas de 15

SIN INCLUIR A USTED, LISTA DE PERSONAS QUE FORMAN PARTE DEL HOGAR:

Parentesco	Sexo	Edad
Hijo/a		2

AGUA, SANEAMIENTO Y SALUD

¿CÓMO OBTIENE EL AGUA QUE CONSUME PARA TOMAR Y COCINAR?

a) Botellones ✓
b) Camión tanque
c) Llave de otra vivienda
d) Llave en la vivienda ✓
e) Lluvia
f) Pozo propio
g) Pozo público
h) Río o arroyo
i) Otro

¿CÓMO OBTIENE EL AGUA QUE CONSUME PARA TOMAR Y COCINAR?

a) Botellones
b) Camión tanque
c) Cisterna
d) Llave de otra vivienda
e) Llave en la vivienda ✓
f) Llave pública
g) Lluvia
h) Pozo propio
i) Pozo público
j) Río o arroyo
k) Otro

¿QUÉ TIPO DE SERVICIO SANITARIO TIENE ESTE HOGAR?

Inodoro

¿LOS RESIDUOS DEL SERVICIO SANITARIO TERMINAN EN?

Pozo séptico

¿CÓMO SE DESHACEN DE LA BASURA?

La recoge el ayuntamiento

¿DÓNDE ACUDE CUANDO SE ENFERMA USTED O ALGÚN MIEMBRO DE LA FAMILIA?

Hospital público

¿A QUÉ DISTANCIA SE ENCUENTRA EL CENTRO DE SALUD MÁS CERCANO?

Un (1) kilómetro o menos

¿A QUÉ DISTANCIA SE ENCUENTRA EL CENTRO DE SALUD MÁS CERCANO?

a) Chikungunya
b) Cólera
c) Covid-19
d) Dengue
e) Diabetes
f) Enfermedad cardiovascular
g) Enfermedad de la piel
h) Enfermedad gastrointestinal
i) Enfermedad respiratoria aguda
j) Leptospirosis
k) Parasitismo
l) Piquiña o escabiosis
m) Presión sanguínea
n) Tumores cancerígenos
o) Otro

Tienen seguro médico en la familia:

Si

Tipo de seguro:

Contributivo (pagado por empleado y el empleador)

SITUACIÓN AMBIENTAL Y SOCIAL

¿CUÁLES DE LAS SIGUIENTES FUENTES DE CONTAMINACIÓN AFECTAN A SU HOGAR?

a) Acumulación de basura
b) Aguas estancadas
c) Bomba de gasolina
d) Cañada con basura o agua contaminada
e) Desechos o residuos de fábrica, taller, hospital
f) Envasadora de gas
g) Fábrica de productos químicos
h) Humo o gases de fábrica
i) Música alta de bares, colmados o vecinos
j) Pocilga o granja
k) Polvo por calles o carreteras sin pavimentar
l) Quema de Basura
m) Ruido de vehículos y motores
n) Ruidos de fábrica o taller
o) Ruidos y/o humos de planta eléctrica
p) Vertederos cerca de viviendas
q) Otro

¿CUÁLES DE LAS SIGUIENTES AMENAZAS AFECTAN A SU HOGAR?

a) Ciclones ✓
b) Derrumbes o deslizamiento de tierra
c) Desprendimiento de rocas Hundimiento de tierra
d) Incendios forestales
e) Inundaciones
f) Lluvias torrenciales
g) Sequía
h) Terremotos
i) Tornados
j) Otro

CUÁLES CREE USTED QUE SON LAS NECESIDADES MÁS SENTIDAS EN SU COMUNIDAD:

a) Oportunidades de empleo ✓
b) Servicio de agua ✓
c) Energía eléctrica ✓
d) Acceso a servicios hospitalarios ✓
e) Acceso a servicios educativos y formación técnica ✓
f) Otro

CUÁLES CREE USTED QUE SON LOS PROBLEMAS QUE ACTUALMENTE AFECTAN MÁS A SU COMUNIDAD:

a) Delincuencia ✓
b) Relaciones conflictivas con extranjeros
c) Drogadicción ✓
d) Alcoholismo ✓
e) Embarazo de adolescentes
f) Otro

PERCEPCIÓN DEL PROYECTO

¿CONOCE QUÉ SON LAS ENERGÍAS RENOVABLES?

No

¿SABES SOBRE EL PROYECTO QUE SE LLEVARÁ A CABO EN LOS TERRENOS CERCANOS A TU COMUNIDAD?

No

SI CONOCES EL PROYECTO, ¿PUEDES COMPARTIR QUÉ INFORMACIÓN TIENES HASTA EL MOMENTO?

¿EL TERRENO DEL PROYECTO ES UTILIZADO POR MORADORES DE ESTA COMUNIDAD?

No

¿EXISTEN ASPECTOS DE LA COMUNIDAD O EL VECINDARIO VALORAN Y ESPERAN QUE NO CAMBIEN DEBIDO AL PROYECTO?

No

¿CONOCE QUÉ SON LAS ENERGÍAS RENOVABLES?

a) Mejora de la infraestructura local	✓
b) Creación de empleos	✓
c) Mejora en la calidad de vida	✓
d) Oportunidades de comercio o negocios locales	
e) Que ese terreno no sea usado como punto de droga	
f) Que ese terreno no sea usado para facilitar la huida de delincuentes	
g) Otro:	

¿TIENES ALGUNA PREOCUPACIÓN O INQUIETUD EN RELACIÓN CON EL DESARROLLO DEL PROYECTO?

No

¿ESTARÍAS INTERESADO/A EN PARTICIPAR EN REUNIONES RELACIONADAS CON EL DESARROLLO DEL PROYECTO?

No

¿CÓMO PREFERIRÍAS RECIBIR INFORMACIÓN SOBRE EL PROYECTO Y SUS AVANCES?

a) Reuniones comunitarias	✓
b) Folletos informativos	✓
c) Redes sociales	
d) Otro	

¿CREES QUE EL PROYECTO TENDRÁ IMPACTO AMBIENTAL EN ESTA ZONA?

No

¿CÓMO CALIFICARÍAS ESTE IMPACTO?

¿TIENES ALGUNA HABILIDAD O EXPERIENCIA QUE CREES QUE PODRÍA SER BENEFICIOSA PARA LA COMUNIDAD EN RELACIÓN CON ESTE PROYECTO?

No

CON LA INFORMACIÓN QUE TIENE SOBRE ESTE PROYECTO, USTED:

Esta de acuerdo con su ejecución

Nombre y Apellido: Maurelina
Número telefónico: NC
Zona: Cabrera
Provincia: María Trinidad Sánchez

Municipio: Cabrera
Sección: Cabrera (Zona urbana)
Otra Zona:

DATOS DEMOGRÁFICOS

EDAD
38

RANGO DE EDAD
30 a 39

SEXO
Femenino

ESTADO CIVIL
Unido (a)

¿TRABAJA USTED ACTUALMENTE?
Si

SI TRABAJA, TIPO DE TRABAJO
No profesional que trabaja por cuenta propia

SI ES OTRO, ESPECIFIQUE

SI NO TRABAJA, ¿CUÁL ES SU CONDICIÓN?

SI ES OTRO, ESPECIFIQUE

¿QUIÉN O QUIÉNES APORTAN LOS PRINCIPALES INGRESOS DE ESTE HOGAR?

a) La misma persona encuestada	✓
b) Padre	
c) Madre	
d) Hijo (a)	✓
e) Pareja	
f) Amigo/a que reside en la casa	
g) Otro familiar que reside en la casa	
h) Familiares residentes en el exterior	
i) Programas sociales del gobierno	
j) Otro	

SI LA PERSONA QUE APORTA MÁS INGRESOS AL HOGAR ES DIFERENTE A LA ENTREVISTADA, ¿CUÁL ES SU OCUPACIÓN?

a) Agricultor o ganadero	
b) Comerciante o micro-empresario	
c) Empleado u obrero del gobierno central o municipal	
d) Empleado u obrero de empresas privadas	
e) Empleador o patrón (jefe de empresa)	
f) No profesional que trabaja por cuenta propia	✓
g) Profesional o técnico que trabaja por cuenta propia	
h) Servicio doméstico	
i) Trabajado(a) para un familiar o no familiar sin salario	
j) Otro	

¿APROXIMADAMENTE CUÁNTO ES EL GASTO MENSUAL DE SU HOGAR? (RD$)
15,001 a 20,000

NIVEL EDUCATIVO
Secundario o medio

NACIONALIDAD
Haitiano/a

¿CUÁNTOS AÑOS TIENE VIVIENDO EN LA COMUNIDAD?
Entre 6 y 10

SIN INCLUIR A USTED, LISTA DE PERSONAS QUE FORMAN PARTE DEL HOGAR:

Parentesco	Sexo	Edad
Esposo/a o marido (Cuando esta casado)	Masculino	

AGUA, SANEAMIENTO Y SALUD

¿CÓMO OBTIENE EL AGUA QUE CONSUME PARA TOMAR Y COCINAR?

a) Botellones ✓
b) Camión tanque
c) Llave de otra vivienda ✓
d) Llave en la vivienda
e) Lluvia
f) Pozo propio
g) Pozo público
h) Río o arroyo
i) Otro

¿CÓMO OBTIENE EL AGUA QUE CONSUME PARA TOMAR Y COCINAR?

a) Botellones
b) Camión tanque
c) Cisterna
d) Llave de otra vivienda ✓
e) Llave en la vivienda
f) Llave pública
g) Lluvia
h) Pozo propio
i) Pozo público
j) Río o arroyo
k) Otro

¿QUÉ TIPO DE SERVICIO SANITARIO TIENE ESTE HOGAR?

Inodoro

¿LOS RESIDUOS DEL SERVICIO SANITARIO TERMINAN EN?

Pozo séptico

¿CÓMO SE DESHACEN DE LA BASURA?

La recoge el ayuntamiento

¿DÓNDE ACUDE CUANDO SE ENFERMA USTED O ALGÚN MIEMBRO DE LA FAMILIA?

Hospital público

¿A QUÉ DISTANCIA SE ENCUENTRA EL CENTRO DE SALUD MÁS CERCANO?

Entre uno (1) y cinco (5) kilómetros

¿A QUÉ DISTANCIA SE ENCUENTRA EL CENTRO DE SALUD MÁS CERCANO?

a) Chikungunya
b) Cólera
c) Covid-19
d) Dengue
e) Diabetes
f) Enfermedad cardiovascular
g) Enfermedad de la piel
h) Enfermedad gastrointestinal
i) Enfermedad respiratoria aguda
j) Leptospirosis
k) Parasitismo
l) Piquiña o escabiosis
m) Presión sanguínea
n) Tumores cancerígenos
o) Otro

Tienen seguro médico en la familia:

Si

Tipo de seguro:

Privado personal (pagado completamente por el entrevistado)

SITUACIÓN AMBIENTAL Y SOCIAL

¿CUÁLES DE LAS SIGUIENTES FUENTES DE CONTAMINACIÓN AFECTAN A SU HOGAR?

a) Acumulación de basura
b) Aguas estancadas
c) Bomba de gasolina
d) Cañada con basura o agua contaminada ✓
e) Desechos o residuos de fábrica, taller, hospital
f) Envasadora de gas
g) Fábrica de productos químicos
h) Humo o gases de fábrica
i) Música alta de bares, colmados o vecinos
j) Pocilga o granja
k) Polvo por calles o carreteras sin pavimentar ✓
l) Quema de Basura
m) Ruido de vehículos y motores ✓
n) Ruidos de fábrica o taller
o) Ruidos y/o humos de planta eléctrica
p) Vertederos cerca de viviendas
q) Otro

¿CUÁLES DE LAS SIGUIENTES AMENAZAS AFECTAN A SU HOGAR?

a) Ciclones ✓
b) Derrumbes o deslizamiento de tierra
c) Desprendimiento de rocas Hundimiento de tierra
d) Incendios forestales ✓
e) Inundaciones
f) Lluvias torrenciales ✓
g) Sequía ✓
h) Terremotos
i) Tornados
j) Otro

CUÁLES CREE USTED QUE SON LAS NECESIDADES MÁS SENTIDAS EN SU COMUNIDAD:

a) Oportunidades de empleo ✓
b) Servicio de agua ✓
c) Energía eléctrica
d) Acceso a servicios hospitalarios
e) Acceso a servicios educativos y formación técnica
f) Otro

CUÁLES CREE USTED QUE SON LOS PROBLEMAS QUE ACTUALMENTE AFECTAN MÁS A SU COMUNIDAD:

a) Delincuencia ✓
b) Relaciones conflictivas con extranjeros
c) Drogadicción ✓
d) Alcoholismo
e) Embarazo de adolescentes
f) Otro

PERCEPCIÓN DEL PROYECTO

¿CONOCE QUÉ SON LAS ENERGÍAS RENOVABLES?

No

¿SABES SOBRE EL PROYECTO QUE SE LLEVARÁ A CABO EN LOS TERRENOS CERCANOS A TU COMUNIDAD?

No

SI CONOCES EL PROYECTO, ¿PUEDES COMPARTIR QUÉ INFORMACIÓN TIENES HASTA EL MOMENTO?

¿EL TERRENO DEL PROYECTO ES UTILIZADO POR MORADORES DE ESTA COMUNIDAD?

No

¿EXISTEN ASPECTOS DE LA COMUNIDAD O EL VECINDARIO VALORAN Y ESPERAN QUE NO CAMBIEN DEBIDO AL PROYECTO?

No

¿CONOCE QUÉ SON LAS ENERGÍAS RENOVABLES?

a) Mejora de la infraestructura local	✓
b) Creación de empleos	
c) Mejora en la calidad de vida	✓
d) Oportunidades de comercio o negocios locales	
e) Que ese terreno no sea usado como punto de droga	✓
f) Que ese terreno no sea usado para facilitar la huida de delincuentes	
g) Otro:	

¿TIENES ALGUNA PREOCUPACIÓN O INQUIETUD EN RELACIÓN CON EL DESARROLLO DEL PROYECTO?

No

¿ESTARÍAS INTERESADO/A EN PARTICIPAR EN REUNIONES RELACIONADAS CON EL DESARROLLO DEL PROYECTO?

Si

¿CÓMO PREFERIRÍAS RECIBIR INFORMACIÓN SOBRE EL PROYECTO Y SUS AVANCES?

a) Reuniones comunitarias	✓
b) Folletos informativos	
c) Redes sociales	
d) Otro	

¿CREES QUE EL PROYECTO TENDRÁ IMPACTO AMBIENTAL EN ESTA ZONA?

No

¿CÓMO CALIFICARÍAS ESTE IMPACTO?

¿TIENES ALGUNA HABILIDAD O EXPERIENCIA QUE CREES QUE PODRÍA SER BENEFICIOSA PARA LA COMUNIDAD EN RELACIÓN CON ESTE PROYECTO?

No

CON LA INFORMACIÓN QUE TIENE SOBRE ESTE PROYECTO, USTED:

Esta de acuerdo con su ejecución

Nombre y Apellido: Ugenio castillo
Número telefónico: NC
Zona: Cabrera
Provincia: María Trinidad Sánchez

Municipio: Cabrera
Sección: Cabrera (Zona urbana)
Otra Zona:

DATOS DEMOGRÁFICOS

EDAD
65

RANGO DE EDAD
50 a 59

SEXO
Masculino

ESTADO CIVIL
Unido (a)

¿TRABAJA USTED ACTUALMENTE?
No

SI TRABAJA, TIPO DE TRABAJO

SI ES OTRO, ESPECIFIQUE

SI NO TRABAJA, ¿CUÁL ES SU CONDICIÓN?
Retirado

SI ES OTRO, ESPECIFIQUE

¿QUIÉN O QUIÉNES APORTAN LOS PRINCIPALES INGRESOS DE ESTE HOGAR?

a) La misma persona encuestada ✓
b) Padre
c) Madre
d) Hijo (a)
e) Pareja
f) Amigo/a que reside en la casa
g) Otro familiar que reside en la casa
h) Familiares residentes en el exterior
i) Programas sociales del gobierno
j) Otro

SI LA PERSONA QUE APORTA MÁS INGRESOS AL HOGAR ES DIFERENTE A LA ENTREVISTADA, ¿CUÁL ES SU OCUPACIÓN?

a) Agricultor o ganadero
b) Comerciante o micro-empresario
c) Empleado u obrero del gobierno central o municipal
d) Empleado u obrero de empresas privadas
e) Empleador o patrón (jefe de empresa)
f) No profesional que trabaja por cuenta propia
g) Profesional o técnico que trabaja por cuenta propia
h) Servicio doméstico
i) Trabajado(a) para un familiar o no familiar sin salario
j) Otro

¿APROXIMADAMENTE CUÁNTO ES EL GASTO MENSUAL DE SU HOGAR? (RD$)
15,001 a 20,000

NIVEL EDUCATIVO
Secundario o medio

NACIONALIDAD
Dominicano/a

¿CUÁNTOS AÑOS TIENE VIVIENDO EN LA COMUNIDAD?
Mas de 15

SIN INCLUIR A USTED, LISTA DE PERSONAS QUE FORMAN PARTE DEL HOGAR:

Parentesco	Sexo	Edad
Esposo/a o marido (Cuando esta casado)	Femenino	68

AGUA, SANEAMIENTO Y SALUD

¿CÓMO OBTIENE EL AGUA QUE CONSUME PARA TOMAR Y COCINAR?

a) Botellones ✓
b) Camión tanque
c) Llave de otra vivienda
d) Llave en la vivienda ✓
e) Lluvia
f) Pozo propio
g) Pozo público
h) Río o arroyo
i) Otro

¿CÓMO OBTIENE EL AGUA QUE CONSUME PARA TOMAR Y COCINAR?

a) Botellones
b) Camión tanque
c) Cisterna
d) Llave de otra vivienda
e) Llave en la vivienda ✓
f) Llave pública
g) Lluvia
h) Pozo propio
i) Pozo público
j) Río o arroyo
k) Otro

¿QUÉ TIPO DE SERVICIO SANITARIO TIENE ESTE HOGAR?

Inodoro

¿LOS RESIDUOS DEL SERVICIO SANITARIO TERMINAN EN?

Pozo séptico

¿CÓMO SE DESHACEN DE LA BASURA?

La recoge el ayuntamiento

¿DÓNDE ACUDE CUANDO SE ENFERMA USTED O ALGÚN MIEMBRO DE LA FAMILIA?

Centro público de atención primaria

¿A QUÉ DISTANCIA SE ENCUENTRA EL CENTRO DE SALUD MÁS CERCANO?

Entre uno (1) y cinco (5) kilómetros

¿A QUÉ DISTANCIA SE ENCUENTRA EL CENTRO DE SALUD MÁS CERCANO?

a) Chikungunya
b) Cólera
c) Covid-19
d) Dengue
e) Diabetes
f) Enfermedad cardiovascular
g) Enfermedad de la piel
h) Enfermedad gastrointestinal
i) Enfermedad respiratoria aguda
j) Leptospirosis
k) Parasitismo
l) Piquiña o escabiosis
m) Presión sanguínea
n) Tumores cancerígenos
o) Otro

Tienen seguro médico en la familia:

Si

Tipo de seguro:

Subsidiado (Senasa pagado totalmente por el gobierno)

SITUACIÓN AMBIENTAL Y SOCIAL

¿CUÁLES DE LAS SIGUIENTES FUENTES DE CONTAMINACIÓN AFECTAN A SU HOGAR?

a) Acumulación de basura
b) Aguas estancadas
c) Bomba de gasolina
d) Cañada con basura o agua contaminada
e) Desechos o residuos de fábrica, taller, hospital
f) Envasadora de gas
g) Fábrica de productos químicos
h) Humo o gases de fábrica
i) Música alta de bares, colmados o vecinos ✓
j) Pocilga o granja
k) Polvo por calles o carreteras sin pavimentar
l) Quema de Basura ✓
m) Ruido de vehículos y motores
n) Ruidos de fábrica o taller
o) Ruidos y/o humos de planta eléctrica
p) Vertederos cerca de viviendas
q) Otro

¿CUÁLES DE LAS SIGUIENTES AMENAZAS AFECTAN A SU HOGAR?

a) Ciclones ✓
b) Derrumbes o deslizamiento de tierra
c) Desprendimiento de rocas Hundimiento de tierra
d) Incendios forestales
e) Inundaciones
f) Lluvias torrenciales
g) Sequía
h) Terremotos
i) Tornados
j) Otro

CUÁLES CREE USTED QUE SON LAS NECESIDADES MÁS SENTIDAS EN SU COMUNIDAD:

a) Oportunidades de empleo ✓
b) Servicio de agua
c) Energía eléctrica
d) Acceso a servicios hospitalarios ✓
e) Acceso a servicios educativos y formación técnica ✓
f) Otro

CUÁLES CREE USTED QUE SON LOS PROBLEMAS QUE ACTUALMENTE AFECTAN MÁS A SU COMUNIDAD:

a) Delincuencia ✓
b) Relaciones conflictivas con extranjeros
c) Drogadicción ✓
d) Alcoholismo ✓
e) Embarazo de adolescentes
f) Otro ✓

PERCEPCIÓN DEL PROYECTO

¿CONOCE QUÉ SON LAS ENERGÍAS RENOVABLES?

Si

¿SABES SOBRE EL PROYECTO QUE SE LLEVARÁ A CABO EN LOS TERRENOS CERCANOS A TU COMUNIDAD?

No

SI CONOCES EL PROYECTO, ¿PUEDES COMPARTIR QUÉ INFORMACIÓN TIENES HASTA EL MOMENTO?

¿EL TERRENO DEL PROYECTO ES UTILIZADO POR MORADORES DE ESTA COMUNIDAD?

No

¿EXISTEN ASPECTOS DE LA COMUNIDAD O EL VECINDARIO VALORAN Y ESPERAN QUE NO CAMBIEN DEBIDO AL PROYECTO?

No

¿CONOCE QUÉ SON LAS ENERGÍAS RENOVABLES?

a) Mejora de la infraestructura local	✓
b) Creación de empleos	
c) Mejora en la calidad de vida	✓
d) Oportunidades de comercio o negocios locales	
e) Que ese terreno no sea usado como punto de droga	✓
f) Que ese terreno no sea usado para facilitar la huida de delincuentes	
g) Otro:	

¿TIENES ALGUNA PREOCUPACIÓN O INQUIETUD EN RELACIÓN CON EL DESARROLLO DEL PROYECTO?

No

¿ESTARÍAS INTERESADO/A EN PARTICIPAR EN REUNIONES RELACIONADAS CON EL DESARROLLO DEL PROYECTO?

No

¿CÓMO PREFERIRÍAS RECIBIR INFORMACIÓN SOBRE EL PROYECTO Y SUS AVANCES?

a) Reuniones comunitarias	✓
b) Folletos informativos	✓
c) Redes sociales	✓
d) Otro	

¿CREES QUE EL PROYECTO TENDRÁ IMPACTO AMBIENTAL EN ESTA ZONA?

No

¿CÓMO CALIFICARÍAS ESTE IMPACTO?

¿TIENES ALGUNA HABILIDAD O EXPERIENCIA QUE CREES QUE PODRÍA SER BENEFICIOSA PARA LA COMUNIDAD EN RELACIÓN CON ESTE PROYECTO?

No

CON LA INFORMACIÓN QUE TIENE SOBRE ESTE PROYECTO, USTED:

Esta de acuerdo con su ejecución

Nombre y Apellido: Amando Hernández
Número telefónico: NC
Zona: Cabrera
Provincia: María Trinidad Sánchez

Municipio: Cabrera
Sección: Cabrera (Zona urbana)
Otra Zona:

DATOS DEMOGRÁFICOS

EDAD
87

RANGO DE EDAD
60 o más

SEXO
Masculino

ESTADO CIVIL
Casado (a)

¿TRABAJA USTED ACTUALMENTE?
No

SI TRABAJA, TIPO DE TRABAJO

SI ES OTRO, ESPECIFIQUE

SI NO TRABAJA, ¿CUÁL ES SU CONDICIÓN?
Retirado

SI ES OTRO, ESPECIFIQUE

¿QUIÉN O QUIÉNES APORTAN LOS PRINCIPALES INGRESOS DE ESTE HOGAR?

a) La misma persona encuestada
b) Padre
c) Madre
d) Hijo (a) ✓
e) Pareja
f) Amigo/a que reside en la casa
g) Otro familiar que reside en la casa
h) Familiares residentes en el exterior
i) Programas sociales del gobierno
j) Otro

SI LA PERSONA QUE APORTA MÁS INGRESOS AL HOGAR ES DIFERENTE A LA ENTREVISTADA, ¿CUÁL ES SU OCUPACIÓN?

a) Agricultor o ganadero
b) Comerciante o micro-empresario
c) Empleado u obrero del gobierno central o municipal
d) Empleado u obrero de empresas privadas
e) Empleador o patrón (jefe de empresa)
f) No profesional que trabaja por cuenta propia ✓
g) Profesional o técnico que trabaja por cuenta propia
h) Servicio doméstico
i) Trabajado(a) para un familiar o no familiar sin salario
j) Otro

¿APROXIMADAMENTE CUÁNTO ES EL GASTO MENSUAL DE SU HOGAR? (RD$)
15,001 a 20,000

NIVEL EDUCATIVO
Secundario o medio

NACIONALIDAD
Dominicano/a

¿CUÁNTOS AÑOS TIENE VIVIENDO EN LA COMUNIDAD?
Mas de 15

SIN INCLUIR A USTED, LISTA DE PERSONAS QUE FORMAN PARTE DEL HOGAR:

Parentesco	Sexo	Edad
Esposo/a o marido (Cuando esta casado)	Femenino	59

AGUA, SANEAMIENTO Y SALUD

¿CÓMO OBTIENE EL AGUA QUE CONSUME PARA TOMAR Y COCINAR?

a) Botellones ✓
b) Camión tanque
c) Llave de otra vivienda ✓
d) Llave en la vivienda
e) Lluvia
f) Pozo propio
g) Pozo público
h) Río o arroyo
i) Otro

¿CÓMO OBTIENE EL AGUA QUE CONSUME PARA TOMAR Y COCINAR?

a) Botellones
b) Camión tanque
c) Cisterna
d) Llave de otra vivienda
e) Llave en la vivienda ✓
f) Llave pública
g) Lluvia
h) Pozo propio
i) Pozo público
j) Río o arroyo
k) Otro

¿QUÉ TIPO DE SERVICIO SANITARIO TIENE ESTE HOGAR?

NC

¿LOS RESIDUOS DEL SERVICIO SANITARIO TERMINAN EN?

¿CÓMO SE DESHACEN DE LA BASURA?

La recoge el ayuntamiento

¿DÓNDE ACUDE CUANDO SE ENFERMA USTED O ALGÚN MIEMBRO DE LA FAMILIA?

Hospital público

¿A QUÉ DISTANCIA SE ENCUENTRA EL CENTRO DE SALUD MÁS CERCANO?

Entre cinco (5) y diez (10) kilómetros

¿A QUÉ DISTANCIA SE ENCUENTRA EL CENTRO DE SALUD MÁS CERCANO?

a) Chikungunya
b) Cólera
c) Covid-19
d) Dengue
e) Diabetes ✓
f) Enfermedad cardiovascular
g) Enfermedad de la piel
h) Enfermedad gastrointestinal
i) Enfermedad respiratoria aguda
j) Leptospirosis
k) Parasitismo
l) Piquiña o escabiosis
m) Presión sanguínea
n) Tumores cancerígenos
o) Otro

Tienen seguro médico en la familia:

Si

Tipo de seguro:

Subsidiado (Senasa pagado totalmente por el gobierno)

SITUACIÓN AMBIENTAL Y SOCIAL

¿CUÁLES DE LAS SIGUIENTES FUENTES DE CONTAMINACIÓN AFECTAN A SU HOGAR?

a) Acumulación de basura
b) Aguas estancadas
c) Bomba de gasolina
d) Cañada con basura o agua contaminada
e) Desechos o residuos de fábrica, taller, hospital
f) Envasadora de gas
g) Fábrica de productos químicos
h) Humo o gases de fábrica
i) Música alta de bares, colmados o vecinos
j) Pocilga o granja
k) Polvo por calles o carreteras sin pavimentar ✓
l) Quema de Basura
m) Ruido de vehículos y motores ✓
n) Ruidos de fábrica o taller
o) Ruidos y/o humos de planta eléctrica
p) Vertederos cerca de viviendas
q) Otro

¿CUÁLES DE LAS SIGUIENTES AMENAZAS AFECTAN A SU HOGAR?

a) Ciclones ✓
b) Derrumbes o deslizamiento de tierra
c) Desprendimiento de rocas Hundimiento de tierra
d) Incendios forestales
e) Inundaciones
f) Lluvias torrenciales
g) Sequía
h) Terremotos
i) Tornados
j) Otro

CUÁLES CREE USTED QUE SON LAS NECESIDADES MÁS SENTIDAS EN SU COMUNIDAD:

a) Oportunidades de empleo ✓
b) Servicio de agua
c) Energía eléctrica
d) Acceso a servicios hospitalarios ✓
e) Acceso a servicios educativos y formación técnica ✓
f) Otro

CUÁLES CREE USTED QUE SON LOS PROBLEMAS QUE ACTUALMENTE AFECTAN MÁS A SU COMUNIDAD:

a) Delincuencia ✓
b) Relaciones conflictivas con extranjeros ✓
c) Drogadicción ✓
d) Alcoholismo ✓
e) Embarazo de adolescentes
f) Otro ✓

PERCEPCIÓN DEL PROYECTO

¿CONOCE QUÉ SON LAS ENERGÍAS RENOVABLES?

Si

¿SABES SOBRE EL PROYECTO QUE SE LLEVARÁ A CABO EN LOS TERRENOS CERCANOS A TU COMUNIDAD?

No

SI CONOCES EL PROYECTO, ¿PUEDES COMPARTIR QUÉ INFORMACIÓN TIENES HASTA EL MOMENTO?

¿EL TERRENO DEL PROYECTO ES UTILIZADO POR MORADORES DE ESTA COMUNIDAD?

N/S

¿EXISTEN ASPECTOS DE LA COMUNIDAD O EL VECINDARIO VALORAN Y ESPERAN QUE NO CAMBIEN DEBIDO AL PROYECTO?

No

¿CONOCE QUÉ SON LAS ENERGÍAS RENOVABLES?

a) Mejora de la infraestructura local	
b) Creación de empleos	
c) Mejora en la calidad de vida	
d) Oportunidades de comercio o negocios locales	✓
e) Que ese terreno no sea usado como punto de droga	✓
f) Que ese terreno no sea usado para facilitar la huida de delincuentes	
g) Otro:	

¿TIENES ALGUNA PREOCUPACIÓN O INQUIETUD EN RELACIÓN CON EL DESARROLLO DEL PROYECTO?

N/S

¿ESTARÍAS INTERESADO/A EN PARTICIPAR EN REUNIONES RELACIONADAS CON EL DESARROLLO DEL PROYECTO?

No

¿CÓMO PREFERIRÍAS RECIBIR INFORMACIÓN SOBRE EL PROYECTO Y SUS AVANCES?

a) Reuniones comunitarias	✓
b) Folletos informativos	✓
c) Redes sociales	✓
d) Otro	

¿CREES QUE EL PROYECTO TENDRÁ IMPACTO AMBIENTAL EN ESTA ZONA?

No

¿CÓMO CALIFICARÍAS ESTE IMPACTO?

¿TIENES ALGUNA HABILIDAD O EXPERIENCIA QUE CREES QUE PODRÍA SER BENEFICIOSA PARA LA COMUNIDAD EN RELACIÓN CON ESTE PROYECTO?

No

CON LA INFORMACIÓN QUE TIENE SOBRE ESTE PROYECTO, USTED:

Esta de acuerdo con su ejecución

Nombre y Apellido: Aleser
Número telefónico: NC
Zona: Cabrera
Provincia: María Trinidad Sánchez

Municipio: Cabrera
Sección: Cabrera (Zona urbana)
Otra Zona:

DATOS DEMOGRÁFICOS

EDAD
70

RANGO DE EDAD
60 o más

SEXO
Masculino

ESTADO CIVIL
Soltero (a) - Nunca se ha casado o unido

¿TRABAJA USTED ACTUALMENTE?
No

SI TRABAJA, TIPO DE TRABAJO

SI ES OTRO, ESPECIFIQUE

SI NO TRABAJA, ¿CUÁL ES SU CONDICIÓN?
Cuidado del hogar

SI ES OTRO, ESPECIFIQUE

¿QUIÉN O QUIÉNES APORTAN LOS PRINCIPALES INGRESOS DE ESTE HOGAR?

a) La misma persona encuestada
b) Padre
c) Madre
d) Hijo (a) ✓
e) Pareja
f) Amigo/a que reside en la casa
g) Otro familiar que reside en la casa
h) Familiares residentes en el exterior
i) Programas sociales del gobierno
j) Otro

SI LA PERSONA QUE APORTA MÁS INGRESOS AL HOGAR ES DIFERENTE A LA ENTREVISTADA, ¿CUÁL ES SU OCUPACIÓN?

a) Agricultor o ganadero
b) Comerciante o micro-empresario
c) Empleado u obrero del gobierno central o municipal
d) Empleado u obrero de empresas privadas
e) Empleador o patrón (jefe de empresa)
f) No profesional que trabaja por cuenta propia ✓
g) Profesional o técnico que trabaja por cuenta propia
h) Servicio doméstico
i) Trabajado(a) para un familiar o no familiar sin salario
j) Otro

¿APROXIMADAMENTE CUÁNTO ES EL GASTO MENSUAL DE SU HOGAR? (RD$)
10,000 a 15,000

NIVEL EDUCATIVO
Primario o básico

NACIONALIDAD
Dominicano/a

¿CUÁNTOS AÑOS TIENE VIVIENDO EN LA COMUNIDAD?
Mas de 15

SIN INCLUIR A USTED, LISTA DE PERSONAS QUE FORMAN PARTE DEL HOGAR:

Parentesco	Sexo	Edad
Hijo/a		31

AGUA, SANEAMIENTO Y SALUD

¿CÓMO OBTIENE EL AGUA QUE CONSUME PARA TOMAR Y COCINAR?

a) Botellones ✓
b) Camión tanque
c) Llave de otra vivienda
d) Llave en la vivienda ✓
e) Lluvia
f) Pozo propio
g) Pozo público
h) Río o arroyo
i) Otro

¿CÓMO OBTIENE EL AGUA QUE CONSUME PARA TOMAR Y COCINAR?

a) Botellones
b) Camión tanque
c) Cisterna
d) Llave de otra vivienda
e) Llave en la vivienda ✓
f) Llave pública
g) Lluvia
h) Pozo propio
i) Pozo público
j) Río o arroyo
k) Otro

¿QUÉ TIPO DE SERVICIO SANITARIO TIENE ESTE HOGAR?

Inodoro

¿LOS RESIDUOS DEL SERVICIO SANITARIO TERMINAN EN?

Pozo séptico

¿CÓMO SE DESHACEN DE LA BASURA?

La recoge el ayuntamiento

¿DÓNDE ACUDE CUANDO SE ENFERMA USTED O ALGÚN MIEMBRO DE LA FAMILIA?

Centro de salud privado

¿A QUÉ DISTANCIA SE ENCUENTRA EL CENTRO DE SALUD MÁS CERCANO?

Entre uno (1) y cinco (5) kilómetros

¿A QUÉ DISTANCIA SE ENCUENTRA EL CENTRO DE SALUD MÁS CERCANO?

a) Chikungunya
b) Cólera
c) Covid-19
d) Dengue
e) Diabetes
f) Enfermedad cardiovascular
g) Enfermedad de la piel
h) Enfermedad gastrointestinal
i) Enfermedad respiratoria aguda
j) Leptospirosis
k) Parasitismo
l) Piquiña o escabiosis
m) Presión sanguínea
n) Tumores cancerígenos
o) Otro

Tienen seguro médico en la familia:

Si

Tipo de seguro:

Subsidiado (Senasa pagado totalmente por el gobierno)

SITUACIÓN AMBIENTAL Y SOCIAL

¿CUÁLES DE LAS SIGUIENTES FUENTES DE CONTAMINACIÓN AFECTAN A SU HOGAR?

a) Acumulación de basura
b) Aguas estancadas
c) Bomba de gasolina
d) Cañada con basura o agua contaminada
e) Desechos o residuos de fábrica, taller, hospital
f) Envasadora de gas
g) Fábrica de productos químicos
h) Humo o gases de fábrica
i) Música alta de bares, colmados o vecinos
j) Pocilga o granja
k) Polvo por calles o carreteras sin pavimentar
l) Quema de Basura
m) Ruido de vehículos y motores
n) Ruidos de fábrica o taller
o) Ruidos y/o humos de planta eléctrica
p) Vertederos cerca de viviendas
q) Otro

¿CUÁLES DE LAS SIGUIENTES AMENAZAS AFECTAN A SU HOGAR?

a) Ciclones
b) Derrumbes o deslizamiento de tierra
c) Desprendimiento de rocas Hundimiento de tierra
d) Incendios forestales
e) Inundaciones ✓
f) Lluvias torrenciales
g) Sequía
h) Terremotos
i) Tornados
j) Otro

CUÁLES CREE USTED QUE SON LAS NECESIDADES MÁS SENTIDAS EN SU COMUNIDAD:

a) Oportunidades de empleo ✓
b) Servicio de agua
c) Energía eléctrica
d) Acceso a servicios hospitalarios ✓
e) Acceso a servicios educativos y formación técnica ✓
f) Otro

CUÁLES CREE USTED QUE SON LOS PROBLEMAS QUE ACTUALMENTE AFECTAN MÁS A SU COMUNIDAD:

a) Delincuencia ✓
b) Relaciones conflictivas con extranjeros
c) Drogadicción ✓
d) Alcoholismo ✓
e) Embarazo de adolescentes
f) Otro

PERCEPCIÓN DEL PROYECTO

¿CONOCE QUÉ SON LAS ENERGÍAS RENOVABLES?

NS

¿SABES SOBRE EL PROYECTO QUE SE LLEVARÁ A CABO EN LOS TERRENOS CERCANOS A TU COMUNIDAD?

No

SI CONOCES EL PROYECTO, ¿PUEDES COMPARTIR QUÉ INFORMACIÓN TIENES HASTA EL MOMENTO?

¿EL TERRENO DEL PROYECTO ES UTILIZADO POR MORADORES DE ESTA COMUNIDAD?

N/S

¿EXISTEN ASPECTOS DE LA COMUNIDAD O EL VECINDARIO VALORAN Y ESPERAN QUE NO CAMBIEN DEBIDO AL PROYECTO?

No

¿CONOCE QUÉ SON LAS ENERGÍAS RENOVABLES?

a) Mejora de la infraestructura local	
b) Creación de empleos	✓
c) Mejora en la calidad de vida	
d) Oportunidades de comercio o negocios locales	✓
e) Que ese terreno no sea usado como punto de droga	✓
f) Que ese terreno no sea usado para facilitar la huida de delincuentes	✓
g) Otro:	

¿TIENES ALGUNA PREOCUPACIÓN O INQUIETUD EN RELACIÓN CON EL DESARROLLO DEL PROYECTO?

No

¿ESTARÍAS INTERESADO/A EN PARTICIPAR EN REUNIONES RELACIONADAS CON EL DESARROLLO DEL PROYECTO?

No

¿CÓMO PREFERIRÍAS RECIBIR INFORMACIÓN SOBRE EL PROYECTO Y SUS AVANCES?

a) Reuniones comunitarias	✓
b) Folletos informativos	✓
c) Redes sociales	
d) Otro	

¿CREES QUE EL PROYECTO TENDRÁ IMPACTO AMBIENTAL EN ESTA ZONA?

No

¿CÓMO CALIFICARÍAS ESTE IMPACTO?

¿TIENES ALGUNA HABILIDAD O EXPERIENCIA QUE CREES QUE PODRÍA SER BENEFICIOSA PARA LA COMUNIDAD EN RELACIÓN CON ESTE PROYECTO?

No

CON LA INFORMACIÓN QUE TIENE SOBRE ESTE PROYECTO, USTED:

Esta de acuerdo con su ejecución

Nombre y Apellido: Yulisa férrea
Número telefónico: 8097785661
Zona: Cabrera
Provincia: María Trinidad Sánchez

Municipio: Cabrera
Sección: Cabrera (Zona urbana)
Otra Zona:

DATOS DEMOGRÁFICOS

EDAD
21

RANGO DE EDAD
20 a 29

SEXO
Femenino

ESTADO CIVIL
Unido (a)

¿TRABAJA USTED ACTUALMENTE?
Si

SI TRABAJA, TIPO DE TRABAJO
Empleado u obrero de empresas privadas

SI ES OTRO, ESPECIFIQUE

SI NO TRABAJA, ¿CUÁL ES SU CONDICIÓN?

SI ES OTRO, ESPECIFIQUE

¿QUIÉN O QUIÉNES APORTAN LOS PRINCIPALES INGRESOS DE ESTE HOGAR?

a) La misma persona encuestada ✓
b) Padre
c) Madre
d) Hijo (a) ✓
e) Pareja
f) Amigo/a que reside en la casa
g) Otro familiar que reside en la casa
h) Familiares residentes en el exterior
i) Programas sociales del gobierno
j) Otro

SI LA PERSONA QUE APORTA MÁS INGRESOS AL HOGAR ES DIFERENTE A LA ENTREVISTADA, ¿CUÁL ES SU OCUPACIÓN?

a) Agricultor o ganadero
b) Comerciante o micro-empresario
c) Empleado u obrero del gobierno central o municipal
d) Empleado u obrero de empresas privadas
e) Empleador o patrón (jefe de empresa) ✓
f) No profesional que trabaja por cuenta propia
g) Profesional o técnico que trabaja por cuenta propia
h) Servicio doméstico
i) Trabajado(a) para un familiar o no familiar sin salario
j) Otro

¿APROXIMADAMENTE CUÁNTO ES EL GASTO MENSUAL DE SU HOGAR? (RD$)
15,001 a 20,000

NIVEL EDUCATIVO
Secundario o medio

NACIONALIDAD
Dominicano/a

¿CUÁNTOS AÑOS TIENE VIVIENDO EN LA COMUNIDAD?
Mas de 15

SIN INCLUIR A USTED, LISTA DE PERSONAS QUE FORMAN PARTE DEL HOGAR:

Parentesco	Sexo	Edad
Padre	Masculino	44
Hermano/a	Masculino	17
Hermano/a		17

AGUA, SANEAMIENTO Y SALUD

¿CÓMO OBTIENE EL AGUA QUE CONSUME PARA TOMAR Y COCINAR?

a) Botellones ✓
b) Camión tanque
c) Llave de otra vivienda ✓
d) Llave en la vivienda
e) Lluvia
f) Pozo propio
g) Pozo público
h) Río o arroyo
i) Otro

¿CÓMO OBTIENE EL AGUA QUE CONSUME PARA TOMAR Y COCINAR?

a) Botellones
b) Camión tanque
c) Cisterna
d) Llave de otra vivienda
e) Llave en la vivienda ✓
f) Llave pública
g) Lluvia
h) Pozo propio
i) Pozo público
j) Río o arroyo
k) Otro

¿QUÉ TIPO DE SERVICIO SANITARIO TIENE ESTE HOGAR?

Inodoro

¿LOS RESIDUOS DEL SERVICIO SANITARIO TERMINAN EN?

Pozo séptico

¿CÓMO SE DESHACEN DE LA BASURA?

La recoge el ayuntamiento

¿DÓNDE ACUDE CUANDO SE ENFERMA USTED O ALGÚN MIEMBRO DE LA FAMILIA?

Hospital público

¿A QUÉ DISTANCIA SE ENCUENTRA EL CENTRO DE SALUD MÁS CERCANO?

Entre cinco (5) y diez (10) kilómetros

¿A QUÉ DISTANCIA SE ENCUENTRA EL CENTRO DE SALUD MÁS CERCANO?

a) Chikungunya
b) Cólera
c) Covid-19
d) Dengue
e) Diabetes
f) Enfermedad cardiovascular
g) Enfermedad de la piel
h) Enfermedad gastrointestinal
i) Enfermedad respiratoria aguda
j) Leptospirosis
k) Parasitismo
l) Piquiña o escabiosis
m) Presión sanguínea
n) Tumores cancerígenos
o) Otro

Tienen seguro médico en la familia:

Si

Tipo de seguro:

Privado personal (pagado completamente por el entrevistado)

SITUACIÓN AMBIENTAL Y SOCIAL

¿CUÁLES DE LAS SIGUIENTES FUENTES DE CONTAMINACIÓN AFECTAN A SU HOGAR?

a) Acumulación de basura
b) Aguas estancadas
c) Bomba de gasolina
d) Cañada con basura o agua contaminada
e) Desechos o residuos de fábrica, taller, hospital
f) Envasadora de gas
g) Fábrica de productos químicos
h) Humo o gases de fábrica
i) Música alta de bares, colmados o vecinos
j) Pocilga o granja
k) Polvo por calles o carreteras sin pavimentar
l) Quema de Basura
m) Ruido de vehículos y motores
n) Ruidos de fábrica o taller
o) Ruidos y/o humos de planta eléctrica
p) Vertederos cerca de viviendas
q) Otro

¿CUÁLES DE LAS SIGUIENTES AMENAZAS AFECTAN A SU HOGAR?

a) Ciclones
b) Derrumbes o deslizamiento de tierra
c) Desprendimiento de rocas Hundimiento de tierra
d) Incendios forestales
e) Inundaciones
f) Lluvias torrenciales
g) Sequía
h) Terremotos
i) Tornados
j) Otro

CUÁLES CREE USTED QUE SON LAS NECESIDADES MÁS SENTIDAS EN SU COMUNIDAD:

a) Oportunidades de empleo
b) Servicio de agua
c) Energía eléctrica
d) Acceso a servicios hospitalarios
e) Acceso a servicios educativos y formación técnica
f) Otro

CUÁLES CREE USTED QUE SON LOS PROBLEMAS QUE ACTUALMENTE AFECTAN MÁS A SU COMUNIDAD:

a) Delincuencia
b) Relaciones conflictivas con extranjeros
c) Drogadicción
d) Alcoholismo
e) Embarazo de adolescentes
f) Otro

PERCEPCIÓN DEL PROYECTO

¿CONOCE QUÉ SON LAS ENERGÍAS RENOVABLES?

Si

¿SABES SOBRE EL PROYECTO QUE SE LLEVARÁ A CABO EN LOS TERRENOS CERCANOS A TU COMUNIDAD?

No

SI CONOCES EL PROYECTO, ¿PUEDES COMPARTIR QUÉ INFORMACIÓN TIENES HASTA EL MOMENTO?

¿EL TERRENO DEL PROYECTO ES UTILIZADO POR MORADORES DE ESTA COMUNIDAD?

No

¿EXISTEN ASPECTOS DE LA COMUNIDAD O EL VECINDARIO VALORAN Y ESPERAN QUE NO CAMBIEN DEBIDO AL PROYECTO?

No

¿CONOCE QUÉ SON LAS ENERGÍAS RENOVABLES?

a) Mejora de la infraestructura local	✓
b) Creación de empleos	✓
c) Mejora en la calidad de vida	
d) Oportunidades de comercio o negocios locales	✓
e) Que ese terreno no sea usado como punto de droga	
f) Que ese terreno no sea usado para facilitar la huida de delincuentes	✓
g) Otro:	

¿TIENES ALGUNA PREOCUPACIÓN O INQUIETUD EN RELACIÓN CON EL DESARROLLO DEL PROYECTO?

No

¿ESTARÍAS INTERESADO/A EN PARTICIPAR EN REUNIONES RELACIONADAS CON EL DESARROLLO DEL PROYECTO?

Si

¿CÓMO PREFERIRÍAS RECIBIR INFORMACIÓN SOBRE EL PROYECTO Y SUS AVANCES?

a) Reuniones comunitarias	
b) Folletos informativos	
c) Redes sociales	✓
d) Otro	

¿CREES QUE EL PROYECTO TENDRÁ IMPACTO AMBIENTAL EN ESTA ZONA?

No

¿CÓMO CALIFICARÍAS ESTE IMPACTO?

¿TIENES ALGUNA HABILIDAD O EXPERIENCIA QUE CREES QUE PODRÍA SER BENEFICIOSA PARA LA COMUNIDAD EN RELACIÓN CON ESTE PROYECTO?

No

CON LA INFORMACIÓN QUE TIENE SOBRE ESTE PROYECTO, USTED:

Esta de acuerdo con su ejecución

Nombre y Apellido: Wilda Mercedes carderon
Número telefónico: NC
Zona: Cabrera
Provincia: María Trinidad Sánchez

Municipio: Cabrera
Sección: Cabrera (Zona urbana)
Otra Zona:

DATOS DEMOGRÁFICOS

EDAD
33

RANGO DE EDAD
30 a 39

SEXO
Femenino

ESTADO CIVIL
Casado (a)

¿TRABAJA USTED ACTUALMENTE?
No

SI TRABAJA, TIPO DE TRABAJO

SI ES OTRO, ESPECIFIQUE

SI NO TRABAJA, ¿CUÁL ES SU CONDICIÓN?
Cuidado del hogar

SI ES OTRO, ESPECIFIQUE

¿QUIÉN O QUIÉNES APORTAN LOS PRINCIPALES INGRESOS DE ESTE HOGAR?

a) La misma persona encuestada ✓
b) Padre
c) Madre
d) Hijo (a)
e) Pareja
f) Amigo/a que reside en la casa
g) Otro familiar que reside en la casa
h) Familiares residentes en el exterior
i) Programas sociales del gobierno
j) Otro

SI LA PERSONA QUE APORTA MÁS INGRESOS AL HOGAR ES DIFERENTE A LA ENTREVISTADA, ¿CUÁL ES SU OCUPACIÓN?

a) Agricultor o ganadero
b) Comerciante o micro-empresario
c) Empleado u obrero del gobierno central o municipal
d) Empleado u obrero de empresas privadas
e) Empleador o patrón (jefe de empresa)
f) No profesional que trabaja por cuenta propia
g) Profesional o técnico que trabaja por cuenta propia
h) Servicio doméstico
i) Trabajado(a) para un familiar o no familiar sin salario
j) Otro

¿APROXIMADAMENTE CUÁNTO ES EL GASTO MENSUAL DE SU HOGAR? (RD$)
15,001 a 20,000

NIVEL EDUCATIVO
Universitario

NACIONALIDAD
Dominicano/a

¿CUÁNTOS AÑOS TIENE VIVIENDO EN LA COMUNIDAD?
Entre 1 y 5

SIN INCLUIR A USTED, LISTA DE PERSONAS QUE FORMAN PARTE DEL HOGAR:

Parentesco	Sexo	Edad
Hijo/a	Femenino	13
Hijo/a	Masculino	5
Hijo/a	Masculino	6

AGUA, SANEAMIENTO Y SALUD

¿CÓMO OBTIENE EL AGUA QUE CONSUME PARA TOMAR Y COCINAR?

a) Botellones ✓
b) Camión tanque
c) Llave de otra vivienda
d) Llave en la vivienda ✓
e) Lluvia
f) Pozo propio
g) Pozo público
h) Río o arroyo
i) Otro

¿CÓMO OBTIENE EL AGUA QUE CONSUME PARA TOMAR Y COCINAR?

a) Botellones
b) Camión tanque
c) Cisterna
d) Llave de otra vivienda
e) Llave en la vivienda ✓
f) Llave pública
g) Lluvia
h) Pozo propio
i) Pozo público
j) Río o arroyo
k) Otro

¿QUÉ TIPO DE SERVICIO SANITARIO TIENE ESTE HOGAR?

Inodoro

¿LOS RESIDUOS DEL SERVICIO SANITARIO TERMINAN EN?

Cloaca

¿CÓMO SE DESHACEN DE LA BASURA?

La recoge el ayuntamiento

¿DÓNDE ACUDE CUANDO SE ENFERMA USTED O ALGÚN MIEMBRO DE LA FAMILIA?

Centro de salud privado

¿A QUÉ DISTANCIA SE ENCUENTRA EL CENTRO DE SALUD MÁS CERCANO?

Entre cinco (5) y diez (10) kilómetros

¿A QUÉ DISTANCIA SE ENCUENTRA EL CENTRO DE SALUD MÁS CERCANO?

a) Chikungunya
b) Cólera
c) Covid-19
d) Dengue ✓
e) Diabetes
f) Enfermedad cardiovascular
g) Enfermedad de la piel
h) Enfermedad gastrointestinal
i) Enfermedad respiratoria aguda
j) Leptospirosis
k) Parasitismo
l) Piquiña o escabiosis
m) Presión sanguínea
n) Tumores cancerígenos
o) Otro

Tienen seguro médico en la familia:

Si

Tipo de seguro:

Subsidiado (Senasa pagado totalmente por el gobierno)

SITUACIÓN AMBIENTAL Y SOCIAL

¿CUÁLES DE LAS SIGUIENTES FUENTES DE CONTAMINACIÓN AFECTAN A SU HOGAR?

a) Acumulación de basura ✓
b) Aguas estancadas
c) Bomba de gasolina
d) Cañada con basura o agua contaminada ✓
e) Desechos o residuos de fábrica, taller, hospital
f) Envasadora de gas
g) Fábrica de productos químicos
h) Humo o gases de fábrica
i) Música alta de bares, colmados o vecinos
j) Pocilga o granja
k) Polvo por calles o carreteras sin pavimentar
l) Quema de Basura
m) Ruido de vehículos y motores
n) Ruidos de fábrica o taller
o) Ruidos y/o humos de planta eléctrica
p) Vertederos cerca de viviendas
q) Otro

¿CUÁLES DE LAS SIGUIENTES AMENAZAS AFECTAN A SU HOGAR?

a) Ciclones
b) Derrumbes o deslizamiento de tierra
c) Desprendimiento de rocas Hundimiento de tierra
d) Incendios forestales
e) Inundaciones
f) Lluvias torrenciales
g) Sequía
h) Terremotos ✓
i) Tornados
j) Otro

CUÁLES CREE USTED QUE SON LAS NECESIDADES MÁS SENTIDAS EN SU COMUNIDAD:

a) Oportunidades de empleo ✓
b) Servicio de agua
c) Energía eléctrica
d) Acceso a servicios hospitalarios
e) Acceso a servicios educativos y formación técnica
f) Otro

CUÁLES CREE USTED QUE SON LOS PROBLEMAS QUE ACTUALMENTE AFECTAN MÁS A SU COMUNIDAD:

a) Delincuencia
b) Relaciones conflictivas con extranjeros
c) Drogadicción
d) Alcoholismo
e) Embarazo de adolescentes
f) Otro

PERCEPCIÓN DEL PROYECTO

¿CONOCE QUÉ SON LAS ENERGÍAS RENOVABLES?

Si

¿SABES SOBRE EL PROYECTO QUE SE LLEVARÁ A CABO EN LOS TERRENOS CERCANOS A TU COMUNIDAD?

No

SI CONOCES EL PROYECTO, ¿PUEDES COMPARTIR QUÉ INFORMACIÓN TIENES HASTA EL MOMENTO?

¿EL TERRENO DEL PROYECTO ES UTILIZADO POR MORADORES DE ESTA COMUNIDAD?

No

¿EXISTEN ASPECTOS DE LA COMUNIDAD O EL VECINDARIO VALORAN Y ESPERAN QUE NO CAMBIEN DEBIDO AL PROYECTO?

No

¿CONOCE QUÉ SON LAS ENERGÍAS RENOVABLES?

a) Mejora de la infraestructura local	✓
b) Creación de empleos	✓
c) Mejora en la calidad de vida	
d) Oportunidades de comercio o negocios locales	✓
e) Que ese terreno no sea usado como punto de droga	✓
f) Que ese terreno no sea usado para facilitar la huida de delincuentes	
g) Otro:	

¿TIENES ALGUNA PREOCUPACIÓN O INQUIETUD EN RELACIÓN CON EL DESARROLLO DEL PROYECTO?

No

¿ESTARÍAS INTERESADO/A EN PARTICIPAR EN REUNIONES RELACIONADAS CON EL DESARROLLO DEL PROYECTO?

No

¿CÓMO PREFERIRÍAS RECIBIR INFORMACIÓN SOBRE EL PROYECTO Y SUS AVANCES?

a) Reuniones comunitarias	✓
b) Folletos informativos	
c) Redes sociales	
d) Otro	

¿CREES QUE EL PROYECTO TENDRÁ IMPACTO AMBIENTAL EN ESTA ZONA?

Si

¿CÓMO CALIFICARÍAS ESTE IMPACTO?

Positivo

¿TIENES ALGUNA HABILIDAD O EXPERIENCIA QUE CREES QUE PODRÍA SER BENEFICIOSA PARA LA COMUNIDAD EN RELACIÓN CON ESTE PROYECTO?

No

CON LA INFORMACIÓN QUE TIENE SOBRE ESTE PROYECTO, USTED:

Está de acuerdo, pero con condiciones

Nombre y Apellido: Nikaury
Número telefónico: NC
Zona: Cabrera
Provincia: María Trinidad Sánchez

Municipio: Cabrera
Sección: Cabrera (Zona urbana)
Otra Zona:

DATOS DEMOGRÁFICOS

EDAD
39

RANGO DE EDAD
30 a 39

SEXO
Femenino

ESTADO CIVIL
Soltero (a) - Nunca se ha casado o unido

¿TRABAJA USTED ACTUALMENTE?
Si

SI TRABAJA, TIPO DE TRABAJO
No profesional que trabaja por cuenta propia

SI ES OTRO, ESPECIFIQUE

SI NO TRABAJA, ¿CUÁL ES SU CONDICIÓN?

SI ES OTRO, ESPECIFIQUE

¿QUIÉN O QUIÉNES APORTAN LOS PRINCIPALES INGRESOS DE ESTE HOGAR?

a) La misma persona encuestada ✓
b) Padre
c) Madre
d) Hijo (a)
e) Pareja
f) Amigo/a que reside en la casa
g) Otro familiar que reside en la casa
h) Familiares residentes en el exterior
i) Programas sociales del gobierno
j) Otro

SI LA PERSONA QUE APORTA MÁS INGRESOS AL HOGAR ES DIFERENTE A LA ENTREVISTADA, ¿CUÁL ES SU OCUPACIÓN?

a) Agricultor o ganadero
b) Comerciante o micro-empresario
c) Empleado u obrero del gobierno central o municipal
d) Empleado u obrero de empresas privadas
e) Empleador o patrón (jefe de empresa)
f) No profesional que trabaja por cuenta propia
g) Profesional o técnico que trabaja por cuenta propia
h) Servicio doméstico
i) Trabajado(a) para un familiar o no familiar sin salario
j) Otro

¿APROXIMADAMENTE CUÁNTO ES EL GASTO MENSUAL DE SU HOGAR? (RD$)
10,000 a 15,000

NIVEL EDUCATIVO
Secundario o medio

NACIONALIDAD
Dominicano/a

¿CUÁNTOS AÑOS TIENE VIVIENDO EN LA COMUNIDAD?
Mas de 15

SIN INCLUIR A USTED, LISTA DE PERSONAS QUE FORMAN PARTE DEL HOGAR:

Parentesco	Sexo	Edad
Hijo/a	Masculino	4
Hijo/a		14
Esposo/a o marido (Cuando esta casado)	Masculino	31

AGUA, SANEAMIENTO Y SALUD

¿CÓMO OBTIENE EL AGUA QUE CONSUME PARA TOMAR Y COCINAR?

a) Botellones ✓
b) Camión tanque
c) Llave de otra vivienda ✓
d) Llave en la vivienda
e) Lluvia
f) Pozo propio
g) Pozo público
h) Río o arroyo
i) Otro

¿CÓMO OBTIENE EL AGUA QUE CONSUME PARA TOMAR Y COCINAR?

a) Botellones
b) Camión tanque
c) Cisterna
d) Llave de otra vivienda
e) Llave en la vivienda ✓
f) Llave pública
g) Lluvia
h) Pozo propio
i) Pozo público
j) Río o arroyo
k) Otro

¿QUÉ TIPO DE SERVICIO SANITARIO TIENE ESTE HOGAR?

Inodoro

¿LOS RESIDUOS DEL SERVICIO SANITARIO TERMINAN EN?

Pozo séptico

¿CÓMO SE DESHACEN DE LA BASURA?

La recoge el ayuntamiento

¿DÓNDE ACUDE CUANDO SE ENFERMA USTED O ALGÚN MIEMBRO DE LA FAMILIA?

Centro de salud privado

¿A QUÉ DISTANCIA SE ENCUENTRA EL CENTRO DE SALUD MÁS CERCANO?

Entre uno (1) y cinco (5) kilómetros

¿A QUÉ DISTANCIA SE ENCUENTRA EL CENTRO DE SALUD MÁS CERCANO?

a) Chikungunya
b) Cólera
c) Covid-19
d) Dengue
e) Diabetes
f) Enfermedad cardiovascular
g) Enfermedad de la piel
h) Enfermedad gastrointestinal
i) Enfermedad respiratoria aguda
j) Leptospirosis
k) Parasitismo
l) Piquiña o escabiosis
m) Presión sanguínea
n) Tumores cancerígenos
o) Otro

Tienen seguro médico en la familia:

Si

Tipo de seguro:

Subsidiado (Senasa pagado totalmente por el gobierno)

SITUACIÓN AMBIENTAL Y SOCIAL

¿CUÁLES DE LAS SIGUIENTES FUENTES DE CONTAMINACIÓN AFECTAN A SU HOGAR?

a) Acumulación de basura
b) Aguas estancadas
c) Bomba de gasolina
d) Cañada con basura o agua contaminada ✓
e) Desechos o residuos de fábrica, taller, hospital
f) Envasadora de gas
g) Fábrica de productos químicos
h) Humo o gases de fábrica
i) Música alta de bares, colmados o vecinos
j) Pocilga o granja
k) Polvo por calles o carreteras sin pavimentar
l) Quema de Basura
m) Ruido de vehículos y motores
n) Ruidos de fábrica o taller
o) Ruidos y/o humos de planta eléctrica
p) Vertederos cerca de viviendas
q) Otro

¿CUÁLES DE LAS SIGUIENTES AMENAZAS AFECTAN A SU HOGAR?

a) Ciclones
b) Derrumbes o deslizamiento de tierra
c) Desprendimiento de rocas Hundimiento de tierra
d) Incendios forestales
e) Inundaciones
f) Lluvias torrenciales
g) Sequía
h) Terremotos
i) Tornados
j) Otro

CUÁLES CREE USTED QUE SON LAS NECESIDADES MÁS SENTIDAS EN SU COMUNIDAD:

a) Oportunidades de empleo ✓
b) Servicio de agua
c) Energía eléctrica
d) Acceso a servicios hospitalarios ✓
e) Acceso a servicios educativos y formación técnica
f) Otro

CUÁLES CREE USTED QUE SON LOS PROBLEMAS QUE ACTUALMENTE AFECTAN MÁS A SU COMUNIDAD:

a) Delincuencia
b) Relaciones conflictivas con extranjeros
c) Drogadicción
d) Alcoholismo
e) Embarazo de adolescentes
f) Otro ✓

EMPACA

PERCEPCIÓN DEL PROYECTO

¿CONOCE QUÉ SON LAS ENERGÍAS RENOVABLES?

Si

¿SABES SOBRE EL PROYECTO QUE SE LLEVARÁ A CABO EN LOS TERRENOS CERCANOS A TU COMUNIDAD?

No

SI CONOCES EL PROYECTO, ¿PUEDES COMPARTIR QUÉ INFORMACIÓN TIENES HASTA EL MOMENTO?

¿EL TERRENO DEL PROYECTO ES UTILIZADO POR MORADORES DE ESTA COMUNIDAD?

No

¿EXISTEN ASPECTOS DE LA COMUNIDAD O EL VECINDARIO VALORAN Y ESPERAN QUE NO CAMBIEN DEBIDO AL PROYECTO?

No

¿CONOCE QUÉ SON LAS ENERGÍAS RENOVABLES?

a) Mejora de la infraestructura local	
b) Creación de empleos	✓
c) Mejora en la calidad de vida	
d) Oportunidades de comercio o negocios locales	
e) Que ese terreno no sea usado como punto de droga	✓
f) Que ese terreno no sea usado para facilitar la huida de delincuentes	✓
g) Otro:	

¿TIENES ALGUNA PREOCUPACIÓN O INQUIETUD EN RELACIÓN CON EL DESARROLLO DEL PROYECTO?

No

¿ESTARÍAS INTERESADO/A EN PARTICIPAR EN REUNIONES RELACIONADAS CON EL DESARROLLO DEL PROYECTO?

Si

¿CÓMO PREFERIRÍAS RECIBIR INFORMACIÓN SOBRE EL PROYECTO Y SUS AVANCES?

a) Reuniones comunitarias	✓
b) Folletos informativos	✓
c) Redes sociales	✓
d) Otro	

¿CREES QUE EL PROYECTO TENDRÁ IMPACTO AMBIENTAL EN ESTA ZONA?

No

¿CÓMO CALIFICARÍAS ESTE IMPACTO?

¿TIENES ALGUNA HABILIDAD O EXPERIENCIA QUE CREES QUE PODRÍA SER BENEFICIOSA PARA LA COMUNIDAD EN RELACIÓN CON ESTE PROYECTO?

No

CON LA INFORMACIÓN QUE TIENE SOBRE ESTE PROYECTO, USTED:

Está de acuerdo, pero con condiciones

Nombre y Apellido: Equi Pérez
Número telefónico: NC
Zona: Cabrera
Provincia: María Trinidad Sánchez

Municipio: Cabrera
Sección: Cabrera (Zona urbana)
Otra Zona:

DATOS DEMOGRÁFICOS

EDAD
22

RANGO DE EDAD
20 a 29

SEXO
Masculino

ESTADO CIVIL
Unido (a)

¿TRABAJA USTED ACTUALMENTE?
Si

SI TRABAJA, TIPO DE TRABAJO
Empleado u obrero de empresas privadas

SI ES OTRO, ESPECIFIQUE

SI NO TRABAJA, ¿CUÁL ES SU CONDICIÓN?

SI ES OTRO, ESPECIFIQUE

¿QUIÉN O QUIÉNES APORTAN LOS PRINCIPALES INGRESOS DE ESTE HOGAR?

a) La misma persona encuestada ✓
b) Padre
c) Madre
d) Hijo (a)
e) Pareja
f) Amigo/a que reside en la casa
g) Otro familiar que reside en la casa
h) Familiares residentes en el exterior
i) Programas sociales del gobierno
j) Otro

SI LA PERSONA QUE APORTA MÁS INGRESOS AL HOGAR ES DIFERENTE A LA ENTREVISTADA, ¿CUÁL ES SU OCUPACIÓN?

a) Agricultor o ganadero
b) Comerciante o micro-empresario
c) Empleado u obrero del gobierno central o municipal
d) Empleado u obrero de empresas privadas
e) Empleador o patrón (jefe de empresa)
f) No profesional que trabaja por cuenta propia
g) Profesional o técnico que trabaja por cuenta propia
h) Servicio doméstico
i) Trabajado(a) para un familiar o no familiar sin salario
j) Otro

¿APROXIMADAMENTE CUÁNTO ES EL GASTO MENSUAL DE SU HOGAR? (RD$)
10,000 a 15,000

NIVEL EDUCATIVO
Secundario o medio

NACIONALIDAD
Dominicano/a

¿CUÁNTOS AÑOS TIENE VIVIENDO EN LA COMUNIDAD?
Mas de 15

SIN INCLUIR A USTED, LISTA DE PERSONAS QUE FORMAN PARTE DEL HOGAR:

Parentesco	Sexo	Edad
Esposo/a o marido (Cuando esta casado)	Femenino	18
Primo/a	Masculino	18

AGUA, SANEAMIENTO Y SALUD

¿CÓMO OBTIENE EL AGUA QUE CONSUME PARA TOMAR Y COCINAR?

a) Botellones ✓
b) Camión tanque
c) Llave de otra vivienda ✓
d) Llave en la vivienda
e) Lluvia
f) Pozo propio
g) Pozo público
h) Río o arroyo
i) Otro

¿CÓMO OBTIENE EL AGUA QUE CONSUME PARA TOMAR Y COCINAR?

a) Botellones
b) Camión tanque
c) Cisterna
d) Llave de otra vivienda
e) Llave en la vivienda ✓
f) Llave pública
g) Lluvia
h) Pozo propio
i) Pozo público
j) Río o arroyo
k) Otro

¿QUÉ TIPO DE SERVICIO SANITARIO TIENE ESTE HOGAR?

Inodoro

¿LOS RESIDUOS DEL SERVICIO SANITARIO TERMINAN EN?

Pozo séptico

¿CÓMO SE DESHACEN DE LA BASURA?

La recoge el ayuntamiento

¿DÓNDE ACUDE CUANDO SE ENFERMA USTED O ALGÚN MIEMBRO DE LA FAMILIA?

Hospital público

¿A QUÉ DISTANCIA SE ENCUENTRA EL CENTRO DE SALUD MÁS CERCANO?

Entre uno (1) y cinco (5) kilómetros

¿A QUÉ DISTANCIA SE ENCUENTRA EL CENTRO DE SALUD MÁS CERCANO?

a) Chikungunya
b) Cólera
c) Covid-19
d) Dengue
e) Diabetes
f) Enfermedad cardiovascular
g) Enfermedad de la piel
h) Enfermedad gastrointestinal
i) Enfermedad respiratoria aguda
j) Leptospirosis
k) Parasitismo
l) Piquiña o escabiosis
m) Presión sanguínea
n) Tumores cancerígenos
o) Otro

Tienen seguro médico en la familia:

Si

Tipo de seguro:

Privado personal (pagado completamente por el entrevistado)

SITUACIÓN AMBIENTAL Y SOCIAL

¿CUÁLES DE LAS SIGUIENTES FUENTES DE CONTAMINACIÓN AFECTAN A SU HOGAR?

a) Acumulación de basura
b) Aguas estancadas
c) Bomba de gasolina
d) Cañada con basura o agua contaminada
e) Desechos o residuos de fábrica, taller, hospital
f) Envasadora de gas
g) Fábrica de productos químicos
h) Humo o gases de fábrica
i) Música alta de bares, colmados o vecinos
j) Pocilga o granja
k) Polvo por calles o carreteras sin pavimentar
l) Quema de Basura
m) Ruido de vehículos y motores
n) Ruidos de fábrica o taller
o) Ruidos y/o humos de planta eléctrica
p) Vertederos cerca de viviendas
q) Otro

¿CUÁLES DE LAS SIGUIENTES AMENAZAS AFECTAN A SU HOGAR?

a) Ciclones
b) Derrumbes o deslizamiento de tierra
c) Desprendimiento de rocas Hundimiento de tierra
d) Incendios forestales
e) Inundaciones
f) Lluvias torrenciales
g) Sequía
h) Terremotos
i) Tornados
j) Otro

CUÁLES CREE USTED QUE SON LAS NECESIDADES MÁS SENTIDAS EN SU COMUNIDAD:

a) Oportunidades de empleo
b) Servicio de agua
c) Energía eléctrica
d) Acceso a servicios hospitalarios ✓
e) Acceso a servicios educativos y formación técnica
f) Otro

CUÁLES CREE USTED QUE SON LOS PROBLEMAS QUE ACTUALMENTE AFECTAN MÁS A SU COMUNIDAD:

a) Delincuencia
b) Relaciones conflictivas con extranjeros
c) Drogadicción
d) Alcoholismo
e) Embarazo de adolescentes
f) Otro

PERCEPCIÓN DEL PROYECTO

¿CONOCE QUÉ SON LAS ENERGÍAS RENOVABLES?

No

¿SABES SOBRE EL PROYECTO QUE SE LLEVARÁ A CABO EN LOS TERRENOS CERCANOS A TU COMUNIDAD?

No

SI CONOCES EL PROYECTO, ¿PUEDES COMPARTIR QUÉ INFORMACIÓN TIENES HASTA EL MOMENTO?

¿EL TERRENO DEL PROYECTO ES UTILIZADO POR MORADORES DE ESTA COMUNIDAD?

No

¿EXISTEN ASPECTOS DE LA COMUNIDAD O EL VECINDARIO VALORAN Y ESPERAN QUE NO CAMBIEN DEBIDO AL PROYECTO?

No

¿CONOCE QUÉ SON LAS ENERGÍAS RENOVABLES?

a) Mejora de la infraestructura local	✓
b) Creación de empleos	✓
c) Mejora en la calidad de vida	✓
d) Oportunidades de comercio o negocios locales	✓
e) Que ese terreno no sea usado como punto de droga	
f) Que ese terreno no sea usado para facilitar la huida de delincuentes	
g) Otro:	

¿TIENES ALGUNA PREOCUPACIÓN O INQUIETUD EN RELACIÓN CON EL DESARROLLO DEL PROYECTO?

No

¿ESTARÍAS INTERESADO/A EN PARTICIPAR EN REUNIONES RELACIONADAS CON EL DESARROLLO DEL PROYECTO?

Si

¿CÓMO PREFERIRÍAS RECIBIR INFORMACIÓN SOBRE EL PROYECTO Y SUS AVANCES?

a) Reuniones comunitarias	
b) Folletos informativos	
c) Redes sociales	✓
d) Otro	

¿CREES QUE EL PROYECTO TENDRÁ IMPACTO AMBIENTAL EN ESTA ZONA?

¿CÓMO CALIFICARÍAS ESTE IMPACTO?

¿TIENES ALGUNA HABILIDAD O EXPERIENCIA QUE CREES QUE PODRÍA SER BENEFICIOSA PARA LA COMUNIDAD EN RELACIÓN CON ESTE PROYECTO?

No

CON LA INFORMACIÓN QUE TIENE SOBRE ESTE PROYECTO, USTED:

Esta de acuerdo con su ejecución

Nombre y Apellido: Juan julio Perera peña
Número telefónico: NC
Zona: Cabrera
Provincia: María Trinidad Sánchez

Municipio: Cabrera
Sección: Cabrera (Zona urbana)
Otra Zona:

DATOS DEMOGRÁFICOS

EDAD
44

RANGO DE EDAD
40 a 49

SEXO
Masculino

ESTADO CIVIL
Soltero (a) - Nunca se ha casado o unido

¿TRABAJA USTED ACTUALMENTE?
Si

SI TRABAJA, TIPO DE TRABAJO
No profesional que trabaja por cuenta propia

SI ES OTRO, ESPECIFIQUE

SI NO TRABAJA, ¿CUÁL ES SU CONDICIÓN?

SI ES OTRO, ESPECIFIQUE

¿QUIÉN O QUIÉNES APORTAN LOS PRINCIPALES INGRESOS DE ESTE HOGAR?

a) La misma persona encuestada ✓
b) Padre
c) Madre
d) Hijo (a)
e) Pareja
f) Amigo/a que reside en la casa
g) Otro familiar que reside en la casa
h) Familiares residentes en el exterior
i) Programas sociales del gobierno
j) Otro

SI LA PERSONA QUE APORTA MÁS INGRESOS AL HOGAR ES DIFERENTE A LA ENTREVISTADA, ¿CUÁL ES SU OCUPACIÓN?

a) Agricultor o ganadero
b) Comerciante o micro-empresario
c) Empleado u obrero del gobierno central o municipal
d) Empleado u obrero de empresas privadas
e) Empleador o patrón (jefe de empresa)
f) No profesional que trabaja por cuenta propia
g) Profesional o técnico que trabaja por cuenta propia
h) Servicio doméstico
i) Trabajado(a) para un familiar o no familiar sin salario
j) Otro

¿APROXIMADAMENTE CUÁNTO ES EL GASTO MENSUAL DE SU HOGAR? (RD$)
15,001 a 20,000

NIVEL EDUCATIVO
Secundario o medio

NACIONALIDAD
Dominicano/a

¿CUÁNTOS AÑOS TIENE VIVIENDO EN LA COMUNIDAD?
Mas de 15

SIN INCLUIR A USTED, LISTA DE PERSONAS QUE FORMAN PARTE DEL HOGAR:

Parentesco	Sexo	Edad

AGUA, SANEAMIENTO Y SALUD

¿CÓMO OBTIENE EL AGUA QUE CONSUME PARA TOMAR Y COCINAR?

a) Botellones ✓
b) Camión tanque
c) Llave de otra vivienda ✓
d) Llave en la vivienda
e) Lluvia
f) Pozo propio
g) Pozo público
h) Río o arroyo
i) Otro

¿CÓMO OBTIENE EL AGUA QUE CONSUME PARA TOMAR Y COCINAR?

a) Botellones
b) Camión tanque
c) Cisterna
d) Llave de otra vivienda
e) Llave en la vivienda ✓
f) Llave pública
g) Lluvia
h) Pozo propio
i) Pozo público
j) Río o arroyo
k) Otro

¿QUÉ TIPO DE SERVICIO SANITARIO TIENE ESTE HOGAR?

Inodoro

¿LOS RESIDUOS DEL SERVICIO SANITARIO TERMINAN EN?

Pozo séptico

¿CÓMO SE DESHACEN DE LA BASURA?

La recoge el ayuntamiento

¿DÓNDE ACUDE CUANDO SE ENFERMA USTED O ALGÚN MIEMBRO DE LA FAMILIA?

Hospital público

¿A QUÉ DISTANCIA SE ENCUENTRA EL CENTRO DE SALUD MÁS CERCANO?

Entre uno (1) y cinco (5) kilómetros

¿A QUÉ DISTANCIA SE ENCUENTRA EL CENTRO DE SALUD MÁS CERCANO?

a) Chikungunya
b) Cólera
c) Covid-19
d) Dengue
e) Diabetes
f) Enfermedad cardiovascular
g) Enfermedad de la piel
h) Enfermedad gastrointestinal
i) Enfermedad respiratoria aguda
j) Leptospirosis
k) Parasitismo
l) Piquiña o escabiosis
m) Presión sanguínea
n) Tumores cancerígenos
o) Otro

Tienen seguro médico en la familia:

Si

Tipo de seguro:

Subsidiado (Senasa pagado totalmente por el gobierno)

SITUACIÓN AMBIENTAL Y SOCIAL

¿CUÁLES DE LAS SIGUIENTES FUENTES DE CONTAMINACIÓN AFECTAN A SU HOGAR?

a) Acumulación de basura
b) Aguas estancadas
c) Bomba de gasolina
d) Cañada con basura o agua contaminada ✓
e) Desechos o residuos de fábrica, taller, hospital
f) Envasadora de gas
g) Fábrica de productos químicos
h) Humo o gases de fábrica
i) Música alta de bares, colmados o vecinos
j) Pocilga o granja
k) Polvo por calles o carreteras sin pavimentar
l) Quema de Basura
m) Ruido de vehículos y motores
n) Ruidos de fábrica o taller
o) Ruidos y/o humos de planta eléctrica
p) Vertederos cerca de viviendas
q) Otro

¿CUÁLES DE LAS SIGUIENTES AMENAZAS AFECTAN A SU HOGAR?

a) Ciclones ✓
b) Derrumbes o deslizamiento de tierra
c) Desprendimiento de rocas Hundimiento de tierra
d) Incendios forestales
e) Inundaciones ✓
f) Lluvias torrenciales ✓
g) Sequía
h) Terremotos
i) Tornados
j) Otro

CUÁLES CREE USTED QUE SON LAS NECESIDADES MÁS SENTIDAS EN SU COMUNIDAD:

a) Oportunidades de empleo ✓
b) Servicio de agua
c) Energía eléctrica
d) Acceso a servicios hospitalarios ✓
e) Acceso a servicios educativos y formación técnica
f) Otro

CUÁLES CREE USTED QUE SON LOS PROBLEMAS QUE ACTUALMENTE AFECTAN MÁS A SU COMUNIDAD:

a) Delincuencia
b) Relaciones conflictivas con extranjeros
c) Drogadicción
d) Alcoholismo
e) Embarazo de adolescentes
f) Otro

PERCEPCIÓN DEL PROYECTO

¿CONOCE QUÉ SON LAS ENERGÍAS RENOVABLES?

Si

¿SABES SOBRE EL PROYECTO QUE SE LLEVARÁ A CABO EN LOS TERRENOS CERCANOS A TU COMUNIDAD?

No

SI CONOCES EL PROYECTO, ¿PUEDES COMPARTIR QUÉ INFORMACIÓN TIENES HASTA EL MOMENTO?

¿EL TERRENO DEL PROYECTO ES UTILIZADO POR MORADORES DE ESTA COMUNIDAD?

No

¿EXISTEN ASPECTOS DE LA COMUNIDAD O EL VECINDARIO VALORAN Y ESPERAN QUE NO CAMBIEN DEBIDO AL PROYECTO?

No

¿CONOCE QUÉ SON LAS ENERGÍAS RENOVABLES?

a) Mejora de la infraestructura local	✓
b) Creación de empleos	
c) Mejora en la calidad de vida	✓
d) Oportunidades de comercio o negocios locales	✓
e) Que ese terreno no sea usado como punto de droga	
f) Que ese terreno no sea usado para facilitar la huida de delincuentes	✓
g) Otro:	

¿TIENES ALGUNA PREOCUPACIÓN O INQUIETUD EN RELACIÓN CON EL DESARROLLO DEL PROYECTO?

No

¿ESTARÍAS INTERESADO/A EN PARTICIPAR EN REUNIONES RELACIONADAS CON EL DESARROLLO DEL PROYECTO?

Si

¿CÓMO PREFERIRÍAS RECIBIR INFORMACIÓN SOBRE EL PROYECTO Y SUS AVANCES?

a) Reuniones comunitarias	
b) Folletos informativos	✓
c) Redes sociales	
d) Otro	

¿CREES QUE EL PROYECTO TENDRÁ IMPACTO AMBIENTAL EN ESTA ZONA?

No

¿CÓMO CALIFICARÍAS ESTE IMPACTO?

¿TIENES ALGUNA HABILIDAD O EXPERIENCIA QUE CREES QUE PODRÍA SER BENEFICIOSA PARA LA COMUNIDAD EN RELACIÓN CON ESTE PROYECTO?

No

CON LA INFORMACIÓN QUE TIENE SOBRE ESTE PROYECTO, USTED:

Esta de acuerdo con su ejecución

Nombre y Apellido: Génesis
Número telefónico: NC
Zona: Cabrera
Provincia: María Trinidad Sánchez

Municipio: Cabrera
Sección: Cabrera (Zona urbana)
Otra Zona:

DATOS DEMOGRÁFICOS

EDAD
18

RANGO DE EDAD
18 a 19

SEXO
Femenino

ESTADO CIVIL
Soltero (a) - Nunca se ha casado o unido

¿TRABAJA USTED ACTUALMENTE?
No

SI TRABAJA, TIPO DE TRABAJO

SI ES OTRO, ESPECIFIQUE

SI NO TRABAJA, ¿CUÁL ES SU CONDICIÓN?
Estudiante

SI ES OTRO, ESPECIFIQUE

¿QUIÉN O QUIÉNES APORTAN LOS PRINCIPALES INGRESOS DE ESTE HOGAR?

a) La misma persona encuestada
b) Padre
c) Madre ✓
d) Hijo (a)
e) Pareja
f) Amigo/a que reside en la casa
g) Otro familiar que reside en la casa
h) Familiares residentes en el exterior
i) Programas sociales del gobierno
j) Otro

SI LA PERSONA QUE APORTA MÁS INGRESOS AL HOGAR ES DIFERENTE A LA ENTREVISTADA, ¿CUÁL ES SU OCUPACIÓN?

a) Agricultor o ganadero
b) Comerciante o micro-empresario
c) Empleado u obrero del gobierno central o municipal ✓
d) Empleado u obrero de empresas privadas
e) Empleador o patrón (jefe de empresa)
f) No profesional que trabaja por cuenta propia
g) Profesional o técnico que trabaja por cuenta propia
h) Servicio doméstico
i) Trabajado(a) para un familiar o no familiar sin salario
j) Otro

¿APROXIMADAMENTE CUÁNTO ES EL GASTO MENSUAL DE SU HOGAR? (RD$)
10,000 a 15,000

NIVEL EDUCATIVO
Secundario o medio

NACIONALIDAD
Dominicano/a

¿CUÁNTOS AÑOS TIENE VIVIENDO EN LA COMUNIDAD?
Entre 11 y 15

SIN INCLUIR A USTED, LISTA DE PERSONAS QUE FORMAN PARTE DEL HOGAR:

Parentesco	Sexo	Edad
Madre	Femenino	30

AGUA, SANEAMIENTO Y SALUD

¿CÓMO OBTIENE EL AGUA QUE CONSUME PARA TOMAR Y COCINAR?

a) Botellones ✓
b) Camión tanque
c) Llave de otra vivienda
d) Llave en la vivienda ✓
e) Lluvia
f) Pozo propio
g) Pozo público
h) Río o arroyo
i) Otro

¿CÓMO OBTIENE EL AGUA QUE CONSUME PARA TOMAR Y COCINAR?

a) Botellones
b) Camión tanque
c) Cisterna
d) Llave de otra vivienda
e) Llave en la vivienda ✓
f) Llave pública
g) Lluvia
h) Pozo propio
i) Pozo público
j) Río o arroyo
k) Otro

¿QUÉ TIPO DE SERVICIO SANITARIO TIENE ESTE HOGAR?

Inodoro

¿LOS RESIDUOS DEL SERVICIO SANITARIO TERMINAN EN?

Pozo séptico

¿CÓMO SE DESHACEN DE LA BASURA?

La recoge el ayuntamiento

¿DÓNDE ACUDE CUANDO SE ENFERMA USTED O ALGÚN MIEMBRO DE LA FAMILIA?

Centro de salud privado

¿A QUÉ DISTANCIA SE ENCUENTRA EL CENTRO DE SALUD MÁS CERCANO?

Entre uno (1) y cinco (5) kilómetros

¿A QUÉ DISTANCIA SE ENCUENTRA EL CENTRO DE SALUD MÁS CERCANO?

a) Chikungunya
b) Cólera
c) Covid-19
d) Dengue
e) Diabetes
f) Enfermedad cardiovascular
g) Enfermedad de la piel
h) Enfermedad gastrointestinal
i) Enfermedad respiratoria aguda
j) Leptospirosis
k) Parasitismo
l) Piquiña o escabiosis
m) Presión sanguínea
n) Tumores cancerígenos
o) Otro

Tienen seguro médico en la familia:

Si

Tipo de seguro:

Contributivo (pagado por empleado y el empleador)

SITUACIÓN AMBIENTAL Y SOCIAL

¿CUÁLES DE LAS SIGUIENTES FUENTES DE CONTAMINACIÓN AFECTAN A SU HOGAR?

a) Acumulación de basura
b) Aguas estancadas
c) Bomba de gasolina
d) Cañada con basura o agua contaminada
e) Desechos o residuos de fábrica, taller, hospital
f) Envasadora de gas
g) Fábrica de productos químicos
h) Humo o gases de fábrica
i) Música alta de bares, colmados o vecinos
j) Pocilga o granja
k) Polvo por calles o carreteras sin pavimentar
l) Quema de Basura
m) Ruido de vehículos y motores
n) Ruidos de fábrica o taller
o) Ruidos y/o humos de planta eléctrica
p) Vertederos cerca de viviendas
q) Otro

¿CUÁLES DE LAS SIGUIENTES AMENAZAS AFECTAN A SU HOGAR?

a) Ciclones ✓
b) Derrumbes o deslizamiento de tierra
c) Desprendimiento de rocas Hundimiento de tierra
d) Incendios forestales ✓
e) Inundaciones ✓
f) Lluvias torrenciales
g) Sequía
h) Terremotos
i) Tornados
j) Otro

CUÁLES CREE USTED QUE SON LAS NECESIDADES MÁS SENTIDAS EN SU COMUNIDAD:

a) Oportunidades de empleo ✓
b) Servicio de agua
c) Energía eléctrica
d) Acceso a servicios hospitalarios
e) Acceso a servicios educativos y formación técnica
f) Otro

CUÁLES CREE USTED QUE SON LOS PROBLEMAS QUE ACTUALMENTE AFECTAN MÁS A SU COMUNIDAD:

a) Delincuencia ✓
b) Relaciones conflictivas con extranjeros
c) Drogadicción ✓
d) Alcoholismo ✓
e) Embarazo de adolescentes
f) Otro

PERCEPCIÓN DEL PROYECTO

¿CONOCE QUÉ SON LAS ENERGÍAS RENOVABLES?

No

¿SABES SOBRE EL PROYECTO QUE SE LLEVARÁ A CABO EN LOS TERRENOS CERCANOS A TU COMUNIDAD?

No

SI CONOCES EL PROYECTO, ¿PUEDES COMPARTIR QUÉ INFORMACIÓN TIENES HASTA EL MOMENTO?

¿EL TERRENO DEL PROYECTO ES UTILIZADO POR MORADORES DE ESTA COMUNIDAD?

NC

¿EXISTEN ASPECTOS DE LA COMUNIDAD O EL VECINDARIO VALORAN Y ESPERAN QUE NO CAMBIEN DEBIDO AL PROYECTO?

No

¿CONOCE QUÉ SON LAS ENERGÍAS RENOVABLES?

a) Mejora de la infraestructura local	✓
b) Creación de empleos	
c) Mejora en la calidad de vida	✓
d) Oportunidades de comercio o negocios locales	✓
e) Que ese terreno no sea usado como punto de droga	
f) Que ese terreno no sea usado para facilitar la huida de delincuentes	✓
g) Otro:	

¿TIENES ALGUNA PREOCUPACIÓN O INQUIETUD EN RELACIÓN CON EL DESARROLLO DEL PROYECTO?

No

¿ESTARÍAS INTERESADO/A EN PARTICIPAR EN REUNIONES RELACIONADAS CON EL DESARROLLO DEL PROYECTO?

Si

¿CÓMO PREFERIRÍAS RECIBIR INFORMACIÓN SOBRE EL PROYECTO Y SUS AVANCES?

a) Reuniones comunitarias	✓
b) Folletos informativos	✓
c) Redes sociales	
d) Otro	

¿CREES QUE EL PROYECTO TENDRÁ IMPACTO AMBIENTAL EN ESTA ZONA?

Si

¿CÓMO CALIFICARÍAS ESTE IMPACTO?

N/S

¿TIENES ALGUNA HABILIDAD O EXPERIENCIA QUE CREES QUE PODRÍA SER BENEFICIOSA PARA LA COMUNIDAD EN RELACIÓN CON ESTE PROYECTO?

No

CON LA INFORMACIÓN QUE TIENE SOBRE ESTE PROYECTO, USTED:

Esta de acuerdo con su ejecución

Nombre y Apellido: Charlie
Número telefónico: NC
Zona: Cabrera
Provincia: María Trinidad Sánchez

Municipio: Cabrera
Sección: Cabrera (Zona urbana)
Otra Zona:

DATOS DEMOGRÁFICOS

EDAD
36

RANGO DE EDAD
30 a 39

SEXO
Masculino

ESTADO CIVIL
Unido (a)

¿TRABAJA USTED ACTUALMENTE?
Si

SI TRABAJA, TIPO DE TRABAJO
No profesional que trabaja por cuenta propia

SI ES OTRO, ESPECIFIQUE

SI NO TRABAJA, ¿CUÁL ES SU CONDICIÓN?

SI ES OTRO, ESPECIFIQUE

¿QUIÉN O QUIÉNES APORTAN LOS PRINCIPALES INGRESOS DE ESTE HOGAR?

a) La misma persona encuestada ✓
b) Padre
c) Madre
d) Hijo (a)
e) Pareja
f) Amigo/a que reside en la casa
g) Otro familiar que reside en la casa
h) Familiares residentes en el exterior
i) Programas sociales del gobierno
j) Otro

SI LA PERSONA QUE APORTA MÁS INGRESOS AL HOGAR ES DIFERENTE A LA ENTREVISTADA, ¿CUÁL ES SU OCUPACIÓN?

a) Agricultor o ganadero
b) Comerciante o micro-empresario
c) Empleado u obrero del gobierno central o municipal
d) Empleado u obrero de empresas privadas
e) Empleador o patrón (jefe de empresa)
f) No profesional que trabaja por cuenta propia
g) Profesional o técnico que trabaja por cuenta propia
h) Servicio doméstico
i) Trabajado(a) para un familiar o no familiar sin salario
j) Otro

¿APROXIMADAMENTE CUÁNTO ES EL GASTO MENSUAL DE SU HOGAR? (RD$)
15,001 a 20,000

NIVEL EDUCATIVO
Primario o básico

NACIONALIDAD
Haitiano/a

¿CUÁNTOS AÑOS TIENE VIVIENDO EN LA COMUNIDAD?
Entre 11 y 15

SIN INCLUIR A USTED, LISTA DE PERSONAS QUE FORMAN PARTE DEL HOGAR:

Parentesco	Sexo	Edad

AGUA, SANEAMIENTO Y SALUD

¿CÓMO OBTIENE EL AGUA QUE CONSUME PARA TOMAR Y COCINAR?

a) Botellones ✓
b) Camión tanque
c) Llave de otra vivienda
d) Llave en la vivienda ✓
e) Lluvia
f) Pozo propio
g) Pozo público
h) Río o arroyo
i) Otro

¿CÓMO OBTIENE EL AGUA QUE CONSUME PARA TOMAR Y COCINAR?

a) Botellones
b) Camión tanque
c) Cisterna
d) Llave de otra vivienda
e) Llave en la vivienda ✓
f) Llave pública
g) Lluvia
h) Pozo propio
i) Pozo público
j) Río o arroyo
k) Otro

¿QUÉ TIPO DE SERVICIO SANITARIO TIENE ESTE HOGAR?

Inodoro

¿LOS RESIDUOS DEL SERVICIO SANITARIO TERMINAN EN?

Pozo séptico

¿CÓMO SE DESHACEN DE LA BASURA?

La recoge el ayuntamiento

¿DÓNDE ACUDE CUANDO SE ENFERMA USTED O ALGÚN MIEMBRO DE LA FAMILIA?

Centro público de atención primaria

¿A QUÉ DISTANCIA SE ENCUENTRA EL CENTRO DE SALUD MÁS CERCANO?

Entre uno (1) y cinco (5) kilómetros

¿A QUÉ DISTANCIA SE ENCUENTRA EL CENTRO DE SALUD MÁS CERCANO?

a) Chikungunya
b) Cólera
c) Covid-19
d) Dengue
e) Diabetes
f) Enfermedad cardiovascular ✓
g) Enfermedad de la piel
h) Enfermedad gastrointestinal
i) Enfermedad respiratoria aguda
j) Leptospirosis
k) Parasitismo
l) Piquiña o escabiosis
m) Presión sanguínea
n) Tumores cancerígenos
o) Otro

Tienen seguro médico en la familia:

No

Tipo de seguro:

SITUACIÓN AMBIENTAL Y SOCIAL

¿CUÁLES DE LAS SIGUIENTES FUENTES DE CONTAMINACIÓN AFECTAN A SU HOGAR?

a) Acumulación de basura
b) Aguas estancadas
c) Bomba de gasolina
d) Cañada con basura o agua contaminada ✓
e) Desechos o residuos de fábrica, taller, hospital
f) Envasadora de gas
g) Fábrica de productos químicos
h) Humo o gases de fábrica
i) Música alta de bares, colmados o vecinos
j) Pocilga o granja
k) Polvo por calles o carreteras sin pavimentar
l) Quema de Basura
m) Ruido de vehículos y motores ✓
n) Ruidos de fábrica o taller
o) Ruidos y/o humos de planta eléctrica
p) Vertederos cerca de viviendas
q) Otro

¿CUÁLES DE LAS SIGUIENTES AMENAZAS AFECTAN A SU HOGAR?

a) Ciclones ✓
b) Derrumbes o deslizamiento de tierra
c) Desprendimiento de rocas Hundimiento de tierra ✓
d) Incendios forestales
e) Inundaciones
f) Lluvias torrenciales
g) Sequía
h) Terremotos
i) Tornados
j) Otro

CUÁLES CREE USTED QUE SON LAS NECESIDADES MÁS SENTIDAS EN SU COMUNIDAD:

a) Oportunidades de empleo ✓
b) Servicio de agua
c) Energía eléctrica
d) Acceso a servicios hospitalarios
e) Acceso a servicios educativos y formación técnica
f) Otro

CUÁLES CREE USTED QUE SON LOS PROBLEMAS QUE ACTUALMENTE AFECTAN MÁS A SU COMUNIDAD:

a) Delincuencia
b) Relaciones conflictivas con extranjeros
c) Drogadicción
d) Alcoholismo ✓
e) Embarazo de adolescentes
f) Otro

PERCEPCIÓN DEL PROYECTO

¿CONOCE QUÉ SON LAS ENERGÍAS RENOVABLES?

NS

¿SABES SOBRE EL PROYECTO QUE SE LLEVARÁ A CABO EN LOS TERRENOS CERCANOS A TU COMUNIDAD?

No

SI CONOCES EL PROYECTO, ¿PUEDES COMPARTIR QUÉ INFORMACIÓN TIENES HASTA EL MOMENTO?

¿EL TERRENO DEL PROYECTO ES UTILIZADO POR MORADORES DE ESTA COMUNIDAD?

N/S

¿EXISTEN ASPECTOS DE LA COMUNIDAD O EL VECINDARIO VALORAN Y ESPERAN QUE NO CAMBIEN DEBIDO AL PROYECTO?

N/S

¿CONOCE QUÉ SON LAS ENERGÍAS RENOVABLES?

a) Mejora de la infraestructura local ✓
b) Creación de empleos
c) Mejora en la calidad de vida
d) Oportunidades de comercio o negocios locales ✓
e) Que ese terreno no sea usado como punto de droga
f) Que ese terreno no sea usado para facilitar la huida de delincuentes
g) Otro:

¿TIENES ALGUNA PREOCUPACIÓN O INQUIETUD EN RELACIÓN CON EL DESARROLLO DEL PROYECTO?

N/S

¿ESTARÍAS INTERESADO/A EN PARTICIPAR EN REUNIONES RELACIONADAS CON EL DESARROLLO DEL PROYECTO?

No

¿CÓMO PREFERIRÍAS RECIBIR INFORMACIÓN SOBRE EL PROYECTO Y SUS AVANCES?

a) Reuniones comunitarias ✓
b) Folletos informativos
c) Redes sociales
d) Otro

¿CREES QUE EL PROYECTO TENDRÁ IMPACTO AMBIENTAL EN ESTA ZONA?

No

¿CÓMO CALIFICARÍAS ESTE IMPACTO?

¿TIENES ALGUNA HABILIDAD O EXPERIENCIA QUE CREES QUE PODRÍA SER BENEFICIOSA PARA LA COMUNIDAD EN RELACIÓN CON ESTE PROYECTO?

No

CON LA INFORMACIÓN QUE TIENE SOBRE ESTE PROYECTO, USTED:

Esta de acuerdo con su ejecución

Nombre y Apellido: Yesenia
Número telefónico: NC
Zona: Cabrera
Provincia: María Trinidad Sánchez

Municipio: Cabrera
Sección: Cabrera (Zona urbana)
Otra Zona:

DATOS DEMOGRÁFICOS

EDAD
23

RANGO DE EDAD
20 a 29

SEXO
Femenino

ESTADO CIVIL
Soltero (a) - Nunca se ha casado o unido

¿TRABAJA USTED ACTUALMENTE?
No

SI TRABAJA, TIPO DE TRABAJO

SI ES OTRO, ESPECIFIQUE

SI NO TRABAJA, ¿CUÁL ES SU CONDICIÓN?
NC

SI ES OTRO, ESPECIFIQUE

¿QUIÉN O QUIÉNES APORTAN LOS PRINCIPALES INGRESOS DE ESTE HOGAR?

a) La misma persona encuestada
b) Padre ✓
c) Madre ✓
d) Hijo (a)
e) Pareja
f) Amigo/a que reside en la casa
g) Otro familiar que reside en la casa
h) Familiares residentes en el exterior
i) Programas sociales del gobierno
j) Otro

SI LA PERSONA QUE APORTA MÁS INGRESOS AL HOGAR ES DIFERENTE A LA ENTREVISTADA, ¿CUÁL ES SU OCUPACIÓN?

a) Agricultor o ganadero
b) Comerciante o micro-empresario
c) Empleado u obrero del gobierno central o municipal
d) Empleado u obrero de empresas privadas ✓
e) Empleador o patrón (jefe de empresa)
f) No profesional que trabaja por cuenta propia
g) Profesional o técnico que trabaja por cuenta propia
h) Servicio doméstico ✓
i) Trabajado(a) para un familiar o no familiar sin salario
j) Otro

¿APROXIMADAMENTE CUÁNTO ES EL GASTO MENSUAL DE SU HOGAR? (RD$)
20,001 a 25,000

NIVEL EDUCATIVO
Secundario o medio

NACIONALIDAD
Dominicano/a

¿CUÁNTOS AÑOS TIENE VIVIENDO EN LA COMUNIDAD?
Mas de 15

SIN INCLUIR A USTED, LISTA DE PERSONAS QUE FORMAN PARTE DEL HOGAR:

Parentesco	Sexo	Edad
Madre	Femenino	30
Madrastra	Masculino	40
Hermano/a	Femenino	15
Hemanastro/a	Femenino	11
Hemanastro/a	Masculino	17

AGUA, SANEAMIENTO Y SALUD

¿CÓMO OBTIENE EL AGUA QUE CONSUME PARA TOMAR Y COCINAR?

a) Botellones ✓
b) Camión tanque
c) Llave de otra vivienda
d) Llave en la vivienda ✓
e) Lluvia
f) Pozo propio
g) Pozo público
h) Río o arroyo
i) Otro

¿CÓMO OBTIENE EL AGUA QUE CONSUME PARA TOMAR Y COCINAR?

a) Botellones
b) Camión tanque
c) Cisterna
d) Llave de otra vivienda
e) Llave en la vivienda ✓
f) Llave pública
g) Lluvia
h) Pozo propio
i) Pozo público
j) Río o arroyo
k) Otro

¿QUÉ TIPO DE SERVICIO SANITARIO TIENE ESTE HOGAR?

Inodoro

¿LOS RESIDUOS DEL SERVICIO SANITARIO TERMINAN EN?

Pozo séptico

¿CÓMO SE DESHACEN DE LA BASURA?

La recoge el ayuntamiento

¿DÓNDE ACUDE CUANDO SE ENFERMA USTED O ALGÚN MIEMBRO DE LA FAMILIA?

Centro público de atención primaria

¿A QUÉ DISTANCIA SE ENCUENTRA EL CENTRO DE SALUD MÁS CERCANO?

Entre uno (1) y cinco (5) kilómetros

¿A QUÉ DISTANCIA SE ENCUENTRA EL CENTRO DE SALUD MÁS CERCANO?

a) Chikungunya
b) Cólera
c) Covid-19
d) Dengue
e) Diabetes
f) Enfermedad cardiovascular
g) Enfermedad de la piel
h) Enfermedad gastrointestinal
i) Enfermedad respiratoria aguda
j) Leptospirosis
k) Parasitismo
l) Piquiña o escabiosis
m) Presión sanguínea
n) Tumores cancerígenos
o) Otro

Tienen seguro médico en la familia:

Si

Tipo de seguro:

Subsidiado (Senasa pagado totalmente por el gobierno)

SITUACIÓN AMBIENTAL Y SOCIAL

¿CUÁLES DE LAS SIGUIENTES FUENTES DE CONTAMINACIÓN AFECTAN A SU HOGAR?

a) Acumulación de basura
b) Aguas estancadas
c) Bomba de gasolina ✓
d) Cañada con basura o agua contaminada ✓
e) Desechos o residuos de fábrica, taller, hospital
f) Envasadora de gas ✓
g) Fábrica de productos químicos
h) Humo o gases de fábrica
i) Música alta de bares, colmados o vecinos
j) Pocilga o granja
k) Polvo por calles o carreteras sin pavimentar
l) Quema de Basura
m) Ruido de vehículos y motores
n) Ruidos de fábrica o taller
o) Ruidos y/o humos de planta eléctrica
p) Vertederos cerca de viviendas
q) Otro

¿CUÁLES DE LAS SIGUIENTES AMENAZAS AFECTAN A SU HOGAR?

a) Ciclones
b) Derrumbes o deslizamiento de tierra
c) Desprendimiento de rocas Hundimiento de tierra
d) Incendios forestales
e) Inundaciones ✓
f) Lluvias torrenciales
g) Sequía
h) Terremotos
i) Tornados
j) Otro

CUÁLES CREE USTED QUE SON LAS NECESIDADES MÁS SENTIDAS EN SU COMUNIDAD:

a) Oportunidades de empleo ✓
b) Servicio de agua
c) Energía eléctrica
d) Acceso a servicios hospitalarios
e) Acceso a servicios educativos y formación técnica
f) Otro

CUÁLES CREE USTED QUE SON LOS PROBLEMAS QUE ACTUALMENTE AFECTAN MÁS A SU COMUNIDAD:

a) Delincuencia ✓
b) Relaciones conflictivas con extranjeros
c) Drogadicción ✓
d) Alcoholismo
e) Embarazo de adolescentes ✓
f) Otro

PERCEPCIÓN DEL PROYECTO

¿CONOCE QUÉ SON LAS ENERGÍAS RENOVABLES?

No

¿SABES SOBRE EL PROYECTO QUE SE LLEVARÁ A CABO EN LOS TERRENOS CERCANOS A TU COMUNIDAD?

No

SI CONOCES EL PROYECTO, ¿PUEDES COMPARTIR QUÉ INFORMACIÓN TIENES HASTA EL MOMENTO?

¿EL TERRENO DEL PROYECTO ES UTILIZADO POR MORADORES DE ESTA COMUNIDAD?

No

¿EXISTEN ASPECTOS DE LA COMUNIDAD O EL VECINDARIO VALORAN Y ESPERAN QUE NO CAMBIEN DEBIDO AL PROYECTO?

N/S

¿CONOCE QUÉ SON LAS ENERGÍAS RENOVABLES?

a) Mejora de la infraestructura local	
b) Creación de empleos	✓
c) Mejora en la calidad de vida	
d) Oportunidades de comercio o negocios locales	✓
e) Que ese terreno no sea usado como punto de droga	
f) Que ese terreno no sea usado para facilitar la huida de delincuentes	
g) Otro:	

¿TIENES ALGUNA PREOCUPACIÓN O INQUIETUD EN RELACIÓN CON EL DESARROLLO DEL PROYECTO?

No

¿ESTARÍAS INTERESADO/A EN PARTICIPAR EN REUNIONES RELACIONADAS CON EL DESARROLLO DEL PROYECTO?

No

¿CÓMO PREFERIRÍAS RECIBIR INFORMACIÓN SOBRE EL PROYECTO Y SUS AVANCES?

a) Reuniones comunitarias	✓
b) Folletos informativos	✓
c) Redes sociales	✓
d) Otro	

¿CREES QUE EL PROYECTO TENDRÁ IMPACTO AMBIENTAL EN ESTA ZONA?

No

¿CÓMO CALIFICARÍAS ESTE IMPACTO?

¿TIENES ALGUNA HABILIDAD O EXPERIENCIA QUE CREES QUE PODRÍA SER BENEFICIOSA PARA LA COMUNIDAD EN RELACIÓN CON ESTE PROYECTO?

No

CON LA INFORMACIÓN QUE TIENE SOBRE ESTE PROYECTO, USTED:

Esta de acuerdo con su ejecución

Nombre y Apellido: Paulino Silverio
Número telefónico: NC
Zona: El Bretón
Provincia: María Trinidad Sánchez
Municipio: Cabrera
Sección: Abreu
Otra Zona:

DATOS DEMOGRÁFICOS

EDAD
55

RANGO DE EDAD
50 a 59

SEXO
Masculino

ESTADO CIVIL
Soltero (a) - Nunca se ha casado o unido

¿TRABAJA USTED ACTUALMENTE?
No

SI TRABAJA, TIPO DE TRABAJO

SI ES OTRO, ESPECIFIQUE

SI NO TRABAJA, ¿CUÁL ES SU CONDICIÓN?
Cuidado del hogar

SI ES OTRO, ESPECIFIQUE

¿QUIÉN O QUIÉNES APORTAN LOS PRINCIPALES INGRESOS DE ESTE HOGAR?

a) La misma persona encuestada
b) Padre
c) Madre
d) Hijo (a) ✓
e) Pareja
f) Amigo/a que reside en la casa
g) Otro familiar que reside en la casa
h) Familiares residentes en el exterior
i) Programas sociales del gobierno
j) Otro

SI LA PERSONA QUE APORTA MÁS INGRESOS AL HOGAR ES DIFERENTE A LA ENTREVISTADA, ¿CUÁL ES SU OCUPACIÓN?

a) Agricultor o ganadero
b) Comerciante o micro-empresario
c) Empleado u obrero del gobierno central o municipal
d) Empleado u obrero de empresas privadas ✓
e) Empleador o patrón (jefe de empresa)
f) No profesional que trabaja por cuenta propia
g) Profesional o técnico que trabaja por cuenta propia
h) Servicio doméstico
i) Trabajado(a) para un familiar o no familiar sin salario
j) Otro

¿APROXIMADAMENTE CUÁNTO ES EL GASTO MENSUAL DE SU HOGAR? (RD$)
15,001 a 20,000

NIVEL EDUCATIVO
Primario o básico

NACIONALIDAD
Dominicano/a

¿CUÁNTOS AÑOS TIENE VIVIENDO EN LA COMUNIDAD?
Mas de 15

SIN INCLUIR A USTED, LISTA DE PERSONAS QUE FORMAN PARTE DEL HOGAR:

Parentesco	Sexo	Edad
Hemanastro/a	Masculino	54
Hemanastro/a	Femenino	33
Hermano/a	Masculino	55
Hemanastro/a	Masculino	55

AGUA, SANEAMIENTO Y SALUD

¿CÓMO OBTIENE EL AGUA QUE CONSUME PARA TOMAR Y COCINAR?

a) Botellones ✓
b) Camión tanque
c) Llave de otra vivienda
d) Llave en la vivienda ✓
e) Lluvia
f) Pozo propio
g) Pozo público
h) Río o arroyo
i) Otro

¿CÓMO OBTIENE EL AGUA QUE CONSUME PARA TOMAR Y COCINAR?

a) Botellones
b) Camión tanque
c) Cisterna
d) Llave de otra vivienda
e) Llave en la vivienda ✓
f) Llave pública
g) Lluvia
h) Pozo propio
i) Pozo público
j) Río o arroyo
k) Otro

¿QUÉ TIPO DE SERVICIO SANITARIO TIENE ESTE HOGAR?

Inodoro

¿LOS RESIDUOS DEL SERVICIO SANITARIO TERMINAN EN?

Pozo séptico

¿CÓMO SE DESHACEN DE LA BASURA?

La recoge el ayuntamiento

¿DÓNDE ACUDE CUANDO SE ENFERMA USTED O ALGÚN MIEMBRO DE LA FAMILIA?

Hospital público

¿A QUÉ DISTANCIA SE ENCUENTRA EL CENTRO DE SALUD MÁS CERCANO?

Entre uno (1) y cinco (5) kilómetros

¿A QUÉ DISTANCIA SE ENCUENTRA EL CENTRO DE SALUD MÁS CERCANO?

a) Chikungunya
b) Cólera
c) Covid-19
d) Dengue
e) Diabetes ✓
f) Enfermedad cardiovascular ✓
g) Enfermedad de la piel
h) Enfermedad gastrointestinal
i) Enfermedad respiratoria aguda
j) Leptospirosis
k) Parasitismo
l) Piquiña o escabiosis
m) Presión sanguínea
n) Tumores cancerígenos
o) Otro

Tienen seguro médico en la familia:

Si

Tipo de seguro:

Subsidiado (Senasa pagado totalmente por el gobierno)

SITUACIÓN AMBIENTAL Y SOCIAL

¿CUÁLES DE LAS SIGUIENTES FUENTES DE CONTAMINACIÓN AFECTAN A SU HOGAR?

a) Acumulación de basura
b) Aguas estancadas
c) Bomba de gasolina
d) Cañada con basura o agua contaminada
e) Desechos o residuos de fábrica, taller, hospital
f) Envasadora de gas
g) Fábrica de productos químicos
h) Humo o gases de fábrica
i) Música alta de bares, colmados o vecinos
j) Pocilga o granja
k) Polvo por calles o carreteras sin pavimentar
l) Quema de Basura
m) Ruido de vehículos y motores
n) Ruidos de fábrica o taller
o) Ruidos y/o humos de planta eléctrica
p) Vertederos cerca de viviendas
q) Otro

¿CUÁLES DE LAS SIGUIENTES AMENAZAS AFECTAN A SU HOGAR?

a) Ciclones
b) Derrumbes o deslizamiento de tierra
c) Desprendimiento de rocas Hundimiento de tierra
d) Incendios forestales
e) Inundaciones
f) Lluvias torrenciales
g) Sequía
h) Terremotos
i) Tornados
j) Otro

CUÁLES CREE USTED QUE SON LAS NECESIDADES MÁS SENTIDAS EN SU COMUNIDAD:

a) Oportunidades de empleo
b) Servicio de agua
c) Energía eléctrica
d) Acceso a servicios hospitalarios
e) Acceso a servicios educativos y formación técnica ✓
f) Otro

CUÁLES CREE USTED QUE SON LOS PROBLEMAS QUE ACTUALMENTE AFECTAN MÁS A SU COMUNIDAD:

a) Delincuencia ✓
b) Relaciones conflictivas con extranjeros
c) Drogadicción ✓
d) Alcoholismo ✓
e) Embarazo de adolescentes
f) Otro

PERCEPCIÓN DEL PROYECTO

¿CONOCE QUÉ SON LAS ENERGÍAS RENOVABLES?

No

¿SABES SOBRE EL PROYECTO QUE SE LLEVARÁ A CABO EN LOS TERRENOS CERCANOS A TU COMUNIDAD?

No

SI CONOCES EL PROYECTO, ¿PUEDES COMPARTIR QUÉ INFORMACIÓN TIENES HASTA EL MOMENTO?

¿EL TERRENO DEL PROYECTO ES UTILIZADO POR MORADORES DE ESTA COMUNIDAD?

N/S

¿EXISTEN ASPECTOS DE LA COMUNIDAD O EL VECINDARIO VALORAN Y ESPERAN QUE NO CAMBIEN DEBIDO AL PROYECTO?

¿CONOCE QUÉ SON LAS ENERGÍAS RENOVABLES?

a) Mejora de la infraestructura local

b) Creación de empleos

c) Mejora en la calidad de vida ✓

d) Oportunidades de comercio o negocios locales

e) Que ese terreno no sea usado como punto de droga

f) Que ese terreno no sea usado para facilitar la huida de delincuentes

g) Otro:

¿TIENES ALGUNA PREOCUPACIÓN O INQUIETUD EN RELACIÓN CON EL DESARROLLO DEL PROYECTO?

N/S

¿ESTARÍAS INTERESADO/A EN PARTICIPAR EN REUNIONES RELACIONADAS CON EL DESARROLLO DEL PROYECTO?

No

¿CÓMO PREFERIRÍAS RECIBIR INFORMACIÓN SOBRE EL PROYECTO Y SUS AVANCES?

a) Reuniones comunitarias ✓

b) Folletos informativos

c) Redes sociales

d) Otro

¿CREES QUE EL PROYECTO TENDRÁ IMPACTO AMBIENTAL EN ESTA ZONA?

No

¿CÓMO CALIFICARÍAS ESTE IMPACTO?

¿TIENES ALGUNA HABILIDAD O EXPERIENCIA QUE CREES QUE PODRÍA SER BENEFICIOSA PARA LA COMUNIDAD EN RELACIÓN CON ESTE PROYECTO?

No

CON LA INFORMACIÓN QUE TIENE SOBRE ESTE PROYECTO, USTED:

Esta de acuerdo con su ejecución

Nombre y Apellido: Ledi Torró
Número telefónico: NC
Zona: El Bretón
Provincia: María Trinidad Sánchez

Municipio: Cabrera
Sección: Abreu
Otra Zona:

DATOS DEMOGRÁFICOS

EDAD
35

RANGO DE EDAD
30 a 39

SEXO
Femenino

ESTADO CIVIL
Unido (a)

¿TRABAJA USTED ACTUALMENTE?
Si

SI TRABAJA, TIPO DE TRABAJO
Servicio doméstico

SI ES OTRO, ESPECIFIQUE

SI NO TRABAJA, ¿CUÁL ES SU CONDICIÓN?

SI ES OTRO, ESPECIFIQUE

¿QUIÉN O QUIÉNES APORTAN LOS PRINCIPALES INGRESOS DE ESTE HOGAR?

a) La misma persona encuestada ✓
b) Padre
c) Madre
d) Hijo (a)
e) Pareja
f) Amigo/a que reside en la casa
g) Otro familiar que reside en la casa
h) Familiares residentes en el exterior
i) Programas sociales del gobierno
j) Otro

SI LA PERSONA QUE APORTA MÁS INGRESOS AL HOGAR ES DIFERENTE A LA ENTREVISTADA, ¿CUÁL ES SU OCUPACIÓN?

a) Agricultor o ganadero
b) Comerciante o micro-empresario
c) Empleado u obrero del gobierno central o municipal
d) Empleado u obrero de empresas privadas
e) Empleador o patrón (jefe de empresa)
f) No profesional que trabaja por cuenta propia
g) Profesional o técnico que trabaja por cuenta propia
h) Servicio doméstico
i) Trabajado(a) para un familiar o no familiar sin salario
j) Otro

¿APROXIMADAMENTE CUÁNTO ES EL GASTO MENSUAL DE SU HOGAR? (RD$)
15,001 a 20,000

NIVEL EDUCATIVO
Secundario o medio

NACIONALIDAD
Dominicano/a

¿CUÁNTOS AÑOS TIENE VIVIENDO EN LA COMUNIDAD?
Entre 11 y 15

SIN INCLUIR A USTED, LISTA DE PERSONAS QUE FORMAN PARTE DEL HOGAR:

Parentesco	Sexo	Edad
Esposo/a o marido (Cuando esta casado)	Masculino	40
Hijo/a	Femenino	15

AGUA, SANEAMIENTO Y SALUD

¿CÓMO OBTIENE EL AGUA QUE CONSUME PARA TOMAR Y COCINAR?

a) Botellones ✓
b) Camión tanque
c) Llave de otra vivienda ✓
d) Llave en la vivienda
e) Lluvia
f) Pozo propio
g) Pozo público
h) Río o arroyo
i) Otro

¿CÓMO OBTIENE EL AGUA QUE CONSUME PARA TOMAR Y COCINAR?

a) Botellones
b) Camión tanque
c) Cisterna
d) Llave de otra vivienda
e) Llave en la vivienda ✓
f) Llave pública
g) Lluvia
h) Pozo propio
i) Pozo público
j) Río o arroyo
k) Otro

¿QUÉ TIPO DE SERVICIO SANITARIO TIENE ESTE HOGAR?

Inodoro

¿LOS RESIDUOS DEL SERVICIO SANITARIO TERMINAN EN?

Pozo séptico

¿CÓMO SE DESHACEN DE LA BASURA?

La recoge el ayuntamiento

¿DÓNDE ACUDE CUANDO SE ENFERMA USTED O ALGÚN MIEMBRO DE LA FAMILIA?

Hospital público

¿A QUÉ DISTANCIA SE ENCUENTRA EL CENTRO DE SALUD MÁS CERCANO?

Entre cinco (5) y diez (10) kilómetros

¿A QUÉ DISTANCIA SE ENCUENTRA EL CENTRO DE SALUD MÁS CERCANO?

a) Chikungunya
b) Cólera
c) Covid-19
d) Dengue
e) Diabetes
f) Enfermedad cardiovascular
g) Enfermedad de la piel
h) Enfermedad gastrointestinal
i) Enfermedad respiratoria aguda ✓
j) Leptospirosis
k) Parasitismo
l) Piquiña o escabiosis
m) Presión sanguínea
n) Tumores cancerígenos
o) Otro

Tienen seguro médico en la familia:

No

Tipo de seguro:

SITUACIÓN AMBIENTAL Y SOCIAL

¿CUÁLES DE LAS SIGUIENTES FUENTES DE CONTAMINACIÓN AFECTAN A SU HOGAR?

a) Acumulación de basura
b) Aguas estancadas
c) Bomba de gasolina
d) Cañada con basura o agua contaminada ✓
e) Desechos o residuos de fábrica, taller, hospital
f) Envasadora de gas
g) Fábrica de productos químicos
h) Humo o gases de fábrica
i) Música alta de bares, colmados o vecinos
j) Pocilga o granja
k) Polvo por calles o carreteras sin pavimentar ✓
l) Quema de Basura ✓
m) Ruido de vehículos y motores
n) Ruidos de fábrica o taller
o) Ruidos y/o humos de planta eléctrica
p) Vertederos cerca de viviendas
q) Otro

¿CUÁLES DE LAS SIGUIENTES AMENAZAS AFECTAN A SU HOGAR?

a) Ciclones ✓
b) Derrumbes o deslizamiento de tierra
c) Desprendimiento de rocas Hundimiento de tierra
d) Incendios forestales
e) Inundaciones
f) Lluvias torrenciales
g) Sequía
h) Terremotos
i) Tornados
j) Otro

CUÁLES CREE USTED QUE SON LAS NECESIDADES MÁS SENTIDAS EN SU COMUNIDAD:

a) Oportunidades de empleo ✓
b) Servicio de agua
c) Energía eléctrica
d) Acceso a servicios hospitalarios
e) Acceso a servicios educativos y formación técnica ✓
f) Otro

CUÁLES CREE USTED QUE SON LOS PROBLEMAS QUE ACTUALMENTE AFECTAN MÁS A SU COMUNIDAD:

a) Delincuencia ✓
b) Relaciones conflictivas con extranjeros
c) Drogadicción ✓
d) Alcoholismo ✓
e) Embarazo de adolescentes
f) Otro

PERCEPCIÓN DEL PROYECTO

¿CONOCE QUÉ SON LAS ENERGÍAS RENOVABLES?

NS

¿SABES SOBRE EL PROYECTO QUE SE LLEVARÁ A CABO EN LOS TERRENOS CERCANOS A TU COMUNIDAD?

No

SI CONOCES EL PROYECTO, ¿PUEDES COMPARTIR QUÉ INFORMACIÓN TIENES HASTA EL MOMENTO?

¿EL TERRENO DEL PROYECTO ES UTILIZADO POR MORADORES DE ESTA COMUNIDAD?

N/S

¿EXISTEN ASPECTOS DE LA COMUNIDAD O EL VECINDARIO VALORAN Y ESPERAN QUE NO CAMBIEN DEBIDO AL PROYECTO?

No

¿CONOCE QUÉ SON LAS ENERGÍAS RENOVABLES?

a) Mejora de la infraestructura local	
b) Creación de empleos	
c) Mejora en la calidad de vida	✓
d) Oportunidades de comercio o negocios locales	
e) Que ese terreno no sea usado como punto de droga	
f) Que ese terreno no sea usado para facilitar la huida de delincuentes	
g) Otro:	

¿TIENES ALGUNA PREOCUPACIÓN O INQUIETUD EN RELACIÓN CON EL DESARROLLO DEL PROYECTO?

N/S

¿ESTARÍAS INTERESADO/A EN PARTICIPAR EN REUNIONES RELACIONADAS CON EL DESARROLLO DEL PROYECTO?

Si

¿CÓMO PREFERIRÍAS RECIBIR INFORMACIÓN SOBRE EL PROYECTO Y SUS AVANCES?

a) Reuniones comunitarias	✓
b) Folletos informativos	✓
c) Redes sociales	
d) Otro	

¿CREES QUE EL PROYECTO TENDRÁ IMPACTO AMBIENTAL EN ESTA ZONA?

Si

¿CÓMO CALIFICARÍAS ESTE IMPACTO?

Positivo

¿TIENES ALGUNA HABILIDAD O EXPERIENCIA QUE CREES QUE PODRÍA SER BENEFICIOSA PARA LA COMUNIDAD EN RELACIÓN CON ESTE PROYECTO?

No

CON LA INFORMACIÓN QUE TIENE SOBRE ESTE PROYECTO, USTED:

Esta de acuerdo con su ejecución

Nombre y Apellido: Nelson castillo
Número telefónico: NC
Zona: El Bretón
Provincia: María Trinidad Sánchez
Municipio: Cabrera
Sección: Abreu
Otra Zona:

DATOS DEMOGRÁFICOS

EDAD
23

RANGO DE EDAD
20 a 29

SEXO
Femenino

ESTADO CIVIL
Soltero (a) - Nunca se ha casado o unido

¿TRABAJA USTED ACTUALMENTE?
Si

SI TRABAJA, TIPO DE TRABAJO
Empleado u obrero de empresas privadas

SI ES OTRO, ESPECIFIQUE

SI NO TRABAJA, ¿CUÁL ES SU CONDICIÓN?

SI ES OTRO, ESPECIFIQUE

¿QUIÉN O QUIÉNES APORTAN LOS PRINCIPALES INGRESOS DE ESTE HOGAR?

a) La misma persona encuestada ✓
b) Padre
c) Madre
d) Hijo (a)
e) Pareja
f) Amigo/a que reside en la casa
g) Otro familiar que reside en la casa
h) Familiares residentes en el exterior
i) Programas sociales del gobierno
j) Otro

SI LA PERSONA QUE APORTA MÁS INGRESOS AL HOGAR ES DIFERENTE A LA ENTREVISTADA, ¿CUÁL ES SU OCUPACIÓN?

a) Agricultor o ganadero
b) Comerciante o micro-empresario
c) Empleado u obrero del gobierno central o municipal
d) Empleado u obrero de empresas privadas
e) Empleador o patrón (jefe de empresa)
f) No profesional que trabaja por cuenta propia
g) Profesional o técnico que trabaja por cuenta propia
h) Servicio doméstico
i) Trabajado(a) para un familiar o no familiar sin salario
j) Otro

¿APROXIMADAMENTE CUÁNTO ES EL GASTO MENSUAL DE SU HOGAR? (RD$)
Menos de 10,000

NIVEL EDUCATIVO
Secundario o medio

NACIONALIDAD
Dominicano/a

¿CUÁNTOS AÑOS TIENE VIVIENDO EN LA COMUNIDAD?
Mas de 15

SIN INCLUIR A USTED, LISTA DE PERSONAS QUE FORMAN PARTE DEL HOGAR:

Parentesco	Sexo	Edad
Hijo/a	Masculino	3

AGUA, SANEAMIENTO Y SALUD

¿CÓMO OBTIENE EL AGUA QUE CONSUME PARA TOMAR Y COCINAR?

a) Botellones ✓
b) Camión tanque
c) Llave de otra vivienda ✓
d) Llave en la vivienda
e) Lluvia
f) Pozo propio
g) Pozo público
h) Río o arroyo
i) Otro

¿CÓMO OBTIENE EL AGUA QUE CONSUME PARA TOMAR Y COCINAR?

a) Botellones
b) Camión tanque
c) Cisterna
d) Llave de otra vivienda ✓
e) Llave en la vivienda
f) Llave pública
g) Lluvia
h) Pozo propio
i) Pozo público
j) Río o arroyo
k) Otro

¿QUÉ TIPO DE SERVICIO SANITARIO TIENE ESTE HOGAR?

Inodoro

¿LOS RESIDUOS DEL SERVICIO SANITARIO TERMINAN EN?

Pozo séptico

¿CÓMO SE DESHACEN DE LA BASURA?

La recoge el ayuntamiento

¿DÓNDE ACUDE CUANDO SE ENFERMA USTED O ALGÚN MIEMBRO DE LA FAMILIA?

Hospital público

¿A QUÉ DISTANCIA SE ENCUENTRA EL CENTRO DE SALUD MÁS CERCANO?

Entre uno (1) y cinco (5) kilómetros

¿A QUÉ DISTANCIA SE ENCUENTRA EL CENTRO DE SALUD MÁS CERCANO?

a) Chikungunya
b) Cólera
c) Covid-19
d) Dengue
e) Diabetes
f) Enfermedad cardiovascular
g) Enfermedad de la piel
h) Enfermedad gastrointestinal
i) Enfermedad respiratoria aguda
j) Leptospirosis
k) Parasitismo
l) Piquiña o escabiosis
m) Presión sanguínea
n) Tumores cancerígenos
o) Otro

Tienen seguro médico en la familia:

Si

Tipo de seguro:

Contributivo (pagado por empleado y el empleador)

SITUACIÓN AMBIENTAL Y SOCIAL

¿CUÁLES DE LAS SIGUIENTES FUENTES DE CONTAMINACIÓN AFECTAN A SU HOGAR?

a) Acumulación de basura
b) Aguas estancadas
c) Bomba de gasolina
d) Cañada con basura o agua contaminada
e) Desechos o residuos de fábrica, taller, hospital
f) Envasadora de gas
g) Fábrica de productos químicos
h) Humo o gases de fábrica
i) Música alta de bares, colmados o vecinos
j) Pocilga o granja
k) Polvo por calles o carreteras sin pavimentar
l) Quema de Basura
m) Ruido de vehículos y motores
n) Ruidos de fábrica o taller
o) Ruidos y/o humos de planta eléctrica
p) Vertederos cerca de viviendas
q) Otro

¿CUÁLES DE LAS SIGUIENTES AMENAZAS AFECTAN A SU HOGAR?

a) Ciclones
b) Derrumbes o deslizamiento de tierra
c) Desprendimiento de rocas Hundimiento de tierra
d) Incendios forestales
e) Inundaciones
f) Lluvias torrenciales
g) Sequía
h) Terremotos
i) Tornados
j) Otro

CUÁLES CREE USTED QUE SON LAS NECESIDADES MÁS SENTIDAS EN SU COMUNIDAD:

a) Oportunidades de empleo ✓
b) Servicio de agua
c) Energía eléctrica
d) Acceso a servicios hospitalarios
e) Acceso a servicios educativos y formación técnica
f) Otro

CUÁLES CREE USTED QUE SON LOS PROBLEMAS QUE ACTUALMENTE AFECTAN MÁS A SU COMUNIDAD:

a) Delincuencia
b) Relaciones conflictivas con extranjeros
c) Drogadicción ✓
d) Alcoholismo ✓
e) Embarazo de adolescentes
f) Otro

PERCEPCIÓN DEL PROYECTO

¿CONOCE QUÉ SON LAS ENERGÍAS RENOVABLES?

Si

¿SABES SOBRE EL PROYECTO QUE SE LLEVARÁ A CABO EN LOS TERRENOS CERCANOS A TU COMUNIDAD?

No

SI CONOCES EL PROYECTO, ¿PUEDES COMPARTIR QUÉ INFORMACIÓN TIENES HASTA EL MOMENTO?

¿EL TERRENO DEL PROYECTO ES UTILIZADO POR MORADORES DE ESTA COMUNIDAD?

No

¿EXISTEN ASPECTOS DE LA COMUNIDAD O EL VECINDARIO VALORAN Y ESPERAN QUE NO CAMBIEN DEBIDO AL PROYECTO?

No

¿CONOCE QUÉ SON LAS ENERGÍAS RENOVABLES?

a) Mejora de la infraestructura local	✓
b) Creación de empleos	
c) Mejora en la calidad de vida	
d) Oportunidades de comercio o negocios locales	✓
e) Que ese terreno no sea usado como punto de droga	
f) Que ese terreno no sea usado para facilitar la huida de delincuentes	
g) Otro:	

¿TIENES ALGUNA PREOCUPACIÓN O INQUIETUD EN RELACIÓN CON EL DESARROLLO DEL PROYECTO?

No

¿ESTARÍAS INTERESADO/A EN PARTICIPAR EN REUNIONES RELACIONADAS CON EL DESARROLLO DEL PROYECTO?

Si

¿CÓMO PREFERIRÍAS RECIBIR INFORMACIÓN SOBRE EL PROYECTO Y SUS AVANCES?

a) Reuniones comunitarias	✓
b) Folletos informativos	✓
c) Redes sociales	
d) Otro	

¿CREES QUE EL PROYECTO TENDRÁ IMPACTO AMBIENTAL EN ESTA ZONA?

No

¿CÓMO CALIFICARÍAS ESTE IMPACTO?

¿TIENES ALGUNA HABILIDAD O EXPERIENCIA QUE CREES QUE PODRÍA SER BENEFICIOSA PARA LA COMUNIDAD EN RELACIÓN CON ESTE PROYECTO?

No

CON LA INFORMACIÓN QUE TIENE SOBRE ESTE PROYECTO, USTED:

Esta de acuerdo con su ejecución

Nombre y Apellido: Yeimi Muriel
Número telefónico: NC
Zona: El Bretón
Provincia: María Trinidad Sánchez
Municipio: Cabrera
Sección: Abreu
Otra Zona:

DATOS DEMOGRÁFICOS

EDAD
36

RANGO DE EDAD
30 a 39

SEXO
Femenino

ESTADO CIVIL
Unido (a)

¿TRABAJA USTED ACTUALMENTE?
No

SI TRABAJA, TIPO DE TRABAJO

SI ES OTRO, ESPECIFIQUE

SI NO TRABAJA, ¿CUÁL ES SU CONDICIÓN?
Estudiante

SI ES OTRO, ESPECIFIQUE

¿QUIÉN O QUIÉNES APORTAN LOS PRINCIPALES INGRESOS DE ESTE HOGAR?

a) La misma persona encuestada
b) Padre
c) Madre
d) Hijo (a) ✓
e) Pareja
f) Amigo/a que reside en la casa
g) Otro familiar que reside en la casa
h) Familiares residentes en el exterior
i) Programas sociales del gobierno
j) Otro

SI LA PERSONA QUE APORTA MÁS INGRESOS AL HOGAR ES DIFERENTE A LA ENTREVISTADA, ¿CUÁL ES SU OCUPACIÓN?

a) Agricultor o ganadero
b) Comerciante o micro-empresario
c) Empleado u obrero del gobierno central o municipal ✓
d) Empleado u obrero de empresas privadas
e) Empleador o patrón (jefe de empresa)
f) No profesional que trabaja por cuenta propia
g) Profesional o técnico que trabaja por cuenta propia
h) Servicio doméstico
i) Trabajado(a) para un familiar o no familiar sin salario
j) Otro

¿APROXIMADAMENTE CUÁNTO ES EL GASTO MENSUAL DE SU HOGAR? (RD$)
10,000 a 15,000

NIVEL EDUCATIVO
Secundario o medio

NACIONALIDAD
Dominicano/a

¿CUÁNTOS AÑOS TIENE VIVIENDO EN LA COMUNIDAD?
Entre 11 y 15

SIN INCLUIR A USTED, LISTA DE PERSONAS QUE FORMAN PARTE DEL HOGAR:

Parentesco	Sexo	Edad
Hijo/a	Femenino	

AGUA, SANEAMIENTO Y SALUD

¿CÓMO OBTIENE EL AGUA QUE CONSUME PARA TOMAR Y COCINAR?

a) Botellones ✓
b) Camión tanque
c) Llave de otra vivienda ✓
d) Llave en la vivienda
e) Lluvia
f) Pozo propio
g) Pozo público
h) Río o arroyo
i) Otro

¿CÓMO OBTIENE EL AGUA QUE CONSUME PARA TOMAR Y COCINAR?

a) Botellones
b) Camión tanque
c) Cisterna
d) Llave de otra vivienda ✓
e) Llave en la vivienda
f) Llave pública
g) Lluvia
h) Pozo propio
i) Pozo público
j) Río o arroyo
k) Otro

¿QUÉ TIPO DE SERVICIO SANITARIO TIENE ESTE HOGAR?

Inodoro

¿LOS RESIDUOS DEL SERVICIO SANITARIO TERMINAN EN?

Pozo séptico

¿CÓMO SE DESHACEN DE LA BASURA?

La recoge el ayuntamiento

¿DÓNDE ACUDE CUANDO SE ENFERMA USTED O ALGÚN MIEMBRO DE LA FAMILIA?

Hospital público

¿A QUÉ DISTANCIA SE ENCUENTRA EL CENTRO DE SALUD MÁS CERCANO?

Entre uno (1) y cinco (5) kilómetros

¿A QUÉ DISTANCIA SE ENCUENTRA EL CENTRO DE SALUD MÁS CERCANO?

a) Chikungunya
b) Cólera
c) Covid-19
d) Dengue
e) Diabetes
f) Enfermedad cardiovascular
g) Enfermedad de la piel
h) Enfermedad gastrointestinal
i) Enfermedad respiratoria aguda
j) Leptospirosis
k) Parasitismo
l) Piquiña o escabiosis
m) Presión sanguínea
n) Tumores cancerígenos
o) Otro

Tienen seguro médico en la familia:

Si

Tipo de seguro:

Contributivo (pagado por empleado y el empleador)

SITUACIÓN AMBIENTAL Y SOCIAL

¿CUÁLES DE LAS SIGUIENTES FUENTES DE CONTAMINACIÓN AFECTAN A SU HOGAR?

a) Acumulación de basura
b) Aguas estancadas
c) Bomba de gasolina
d) Cañada con basura o agua contaminada
e) Desechos o residuos de fábrica, taller, hospital
f) Envasadora de gas
g) Fábrica de productos químicos
h) Humo o gases de fábrica
i) Música alta de bares, colmados o vecinos
j) Pocilga o granja
k) Polvo por calles o carreteras sin pavimentar
l) Quema de Basura
m) Ruido de vehículos y motores
n) Ruidos de fábrica o taller
o) Ruidos y/o humos de planta eléctrica
p) Vertederos cerca de viviendas
q) Otro

¿CUÁLES DE LAS SIGUIENTES AMENAZAS AFECTAN A SU HOGAR?

a) Ciclones ✓
b) Derrumbes o deslizamiento de tierra
c) Desprendimiento de rocas Hundimiento de tierra
d) Incendios forestales
e) Inundaciones
f) Lluvias torrenciales
g) Sequía
h) Terremotos
i) Tornados
j) Otro

CUÁLES CREE USTED QUE SON LAS NECESIDADES MÁS SENTIDAS EN SU COMUNIDAD:

a) Oportunidades de empleo ✓
b) Servicio de agua
c) Energía eléctrica
d) Acceso a servicios hospitalarios
e) Acceso a servicios educativos y formación técnica
f) Otro

CUÁLES CREE USTED QUE SON LOS PROBLEMAS QUE ACTUALMENTE AFECTAN MÁS A SU COMUNIDAD:

a) Delincuencia ✓
b) Relaciones conflictivas con extranjeros
c) Drogadicción ✓
d) Alcoholismo ✓
e) Embarazo de adolescentes
f) Otro

PERCEPCIÓN DEL PROYECTO

¿CONOCE QUÉ SON LAS ENERGÍAS RENOVABLES?

NS

¿SABES SOBRE EL PROYECTO QUE SE LLEVARÁ A CABO EN LOS TERRENOS CERCANOS A TU COMUNIDAD?

No

SI CONOCES EL PROYECTO, ¿PUEDES COMPARTIR QUÉ INFORMACIÓN TIENES HASTA EL MOMENTO?

¿EL TERRENO DEL PROYECTO ES UTILIZADO POR MORADORES DE ESTA COMUNIDAD?

No

¿EXISTEN ASPECTOS DE LA COMUNIDAD O EL VECINDARIO VALORAN Y ESPERAN QUE NO CAMBIEN DEBIDO AL PROYECTO?

No

¿CONOCE QUÉ SON LAS ENERGÍAS RENOVABLES?

a) Mejora de la infraestructura local	✓
b) Creación de empleos	
c) Mejora en la calidad de vida	
d) Oportunidades de comercio o negocios locales	✓
e) Que ese terreno no sea usado como punto de droga	
f) Que ese terreno no sea usado para facilitar la huida de delincuentes	
g) Otro:	

¿TIENES ALGUNA PREOCUPACIÓN O INQUIETUD EN RELACIÓN CON EL DESARROLLO DEL PROYECTO?

N/S

¿ESTARÍAS INTERESADO/A EN PARTICIPAR EN REUNIONES RELACIONADAS CON EL DESARROLLO DEL PROYECTO?

Si

¿CÓMO PREFERIRÍAS RECIBIR INFORMACIÓN SOBRE EL PROYECTO Y SUS AVANCES?

a) Reuniones comunitarias	✓
b) Folletos informativos	✓
c) Redes sociales	
d) Otro	

¿CREES QUE EL PROYECTO TENDRÁ IMPACTO AMBIENTAL EN ESTA ZONA?

No

¿CÓMO CALIFICARÍAS ESTE IMPACTO?

¿TIENES ALGUNA HABILIDAD O EXPERIENCIA QUE CREES QUE PODRÍA SER BENEFICIOSA PARA LA COMUNIDAD EN RELACIÓN CON ESTE PROYECTO?

No

CON LA INFORMACIÓN QUE TIENE SOBRE ESTE PROYECTO, USTED:

Esta de acuerdo con su ejecución

Nombre y Apellido: Anyelina
Número telefónico: NC
Zona: El Bretón
Provincia: María Trinidad Sánchez
Municipio: Cabrera
Sección: Abreu
Otra Zona:

DATOS DEMOGRÁFICOS

EDAD
29

RANGO DE EDAD
20 a 29

SEXO
Femenino

ESTADO CIVIL
Unido (a)

¿TRABAJA USTED ACTUALMENTE?
Si

SI TRABAJA, TIPO DE TRABAJO
Empleado u obrero de empresas privadas

SI ES OTRO, ESPECIFIQUE

SI NO TRABAJA, ¿CUÁL ES SU CONDICIÓN?

SI ES OTRO, ESPECIFIQUE

¿QUIÉN O QUIÉNES APORTAN LOS PRINCIPALES INGRESOS DE ESTE HOGAR?

a) La misma persona encuestada ✓
b) Padre
c) Madre
d) Hijo (a)
e) Pareja
f) Amigo/a que reside en la casa
g) Otro familiar que reside en la casa
h) Familiares residentes en el exterior
i) Programas sociales del gobierno
j) Otro

SI LA PERSONA QUE APORTA MÁS INGRESOS AL HOGAR ES DIFERENTE A LA ENTREVISTADA, ¿CUÁL ES SU OCUPACIÓN?

a) Agricultor o ganadero
b) Comerciante o micro-empresario
c) Empleado u obrero del gobierno central o municipal
d) Empleado u obrero de empresas privadas
e) Empleador o patrón (jefe de empresa)
f) No profesional que trabaja por cuenta propia
g) Profesional o técnico que trabaja por cuenta propia
h) Servicio doméstico
i) Trabajado(a) para un familiar o no familiar sin salario
j) Otro

¿APROXIMADAMENTE CUÁNTO ES EL GASTO MENSUAL DE SU HOGAR? (RD$)
10,000 a 15,000

NIVEL EDUCATIVO
Secundario o medio

NACIONALIDAD
Dominicano/a

¿CUÁNTOS AÑOS TIENE VIVIENDO EN LA COMUNIDAD?
Mas de 15

SIN INCLUIR A USTED, LISTA DE PERSONAS QUE FORMAN PARTE DEL HOGAR:

Parentesco	Sexo	Edad
Esposo/a o marido (Cuando esta casado)	Masculino	36
Hijo/a	Masculino	2

AGUA, SANEAMIENTO Y SALUD

¿CÓMO OBTIENE EL AGUA QUE CONSUME PARA TOMAR Y COCINAR?

a) Botellones ✓
b) Camión tanque
c) Llave de otra vivienda
d) Llave en la vivienda ✓
e) Lluvia
f) Pozo propio
g) Pozo público
h) Río o arroyo
i) Otro

¿CÓMO OBTIENE EL AGUA QUE CONSUME PARA TOMAR Y COCINAR?

a) Botellones
b) Camión tanque
c) Cisterna
d) Llave de otra vivienda
e) Llave en la vivienda ✓
f) Llave pública
g) Lluvia
h) Pozo propio
i) Pozo público
j) Río o arroyo
k) Otro

¿QUÉ TIPO DE SERVICIO SANITARIO TIENE ESTE HOGAR?

Inodoro

¿LOS RESIDUOS DEL SERVICIO SANITARIO TERMINAN EN?

Pozo séptico

¿CÓMO SE DESHACEN DE LA BASURA?

La recoge el ayuntamiento

¿DÓNDE ACUDE CUANDO SE ENFERMA USTED O ALGÚN MIEMBRO DE LA FAMILIA?

Hospital público

¿A QUÉ DISTANCIA SE ENCUENTRA EL CENTRO DE SALUD MÁS CERCANO?

Entre uno (1) y cinco (5) kilómetros

¿A QUÉ DISTANCIA SE ENCUENTRA EL CENTRO DE SALUD MÁS CERCANO?

a) Chikungunya
b) Cólera
c) Covid-19
d) Dengue
e) Diabetes
f) Enfermedad cardiovascular
g) Enfermedad de la piel
h) Enfermedad gastrointestinal
i) Enfermedad respiratoria aguda
j) Leptospirosis
k) Parasitismo
l) Piquiña o escabiosis
m) Presión sanguínea
n) Tumores cancerígenos
o) Otro

Tienen seguro médico en la familia:

Si

Tipo de seguro:

Subsidiado (Senasa pagado totalmente por el gobierno)

SITUACIÓN AMBIENTAL Y SOCIAL

¿CUÁLES DE LAS SIGUIENTES FUENTES DE CONTAMINACIÓN AFECTAN A SU HOGAR?

a) Acumulación de basura
b) Aguas estancadas
c) Bomba de gasolina ✓
d) Cañada con basura o agua contaminada
e) Desechos o residuos de fábrica, taller, hospital
f) Envasadora de gas ✓
g) Fábrica de productos químicos
h) Humo o gases de fábrica
i) Música alta de bares, colmados o vecinos
j) Pocilga o granja
k) Polvo por calles o carreteras sin pavimentar
l) Quema de Basura
m) Ruido de vehículos y motores
n) Ruidos de fábrica o taller
o) Ruidos y/o humos de planta eléctrica
p) Vertederos cerca de viviendas
q) Otro

¿CUÁLES DE LAS SIGUIENTES AMENAZAS AFECTAN A SU HOGAR?

a) Ciclones ✓
b) Derrumbes o deslizamiento de tierra
c) Desprendimiento de rocas Hundimiento de tierra
d) Incendios forestales
e) Inundaciones
f) Lluvias torrenciales
g) Sequía
h) Terremotos
i) Tornados
j) Otro

CUÁLES CREE USTED QUE SON LAS NECESIDADES MÁS SENTIDAS EN SU COMUNIDAD:

a) Oportunidades de empleo ✓
b) Servicio de agua
c) Energía eléctrica
d) Acceso a servicios hospitalarios
e) Acceso a servicios educativos y formación técnica
f) Otro

CUÁLES CREE USTED QUE SON LOS PROBLEMAS QUE ACTUALMENTE AFECTAN MÁS A SU COMUNIDAD:

a) Delincuencia ✓
b) Relaciones conflictivas con extranjeros
c) Drogadicción ✓
d) Alcoholismo ✓
e) Embarazo de adolescentes ✓
f) Otro

PERCEPCIÓN DEL PROYECTO

¿CONOCE QUÉ SON LAS ENERGÍAS RENOVABLES?

Si

¿SABES SOBRE EL PROYECTO QUE SE LLEVARÁ A CABO EN LOS TERRENOS CERCANOS A TU COMUNIDAD?

No

SI CONOCES EL PROYECTO, ¿PUEDES COMPARTIR QUÉ INFORMACIÓN TIENES HASTA EL MOMENTO?

¿EL TERRENO DEL PROYECTO ES UTILIZADO POR MORADORES DE ESTA COMUNIDAD?

N/S

¿EXISTEN ASPECTOS DE LA COMUNIDAD O EL VECINDARIO VALORAN Y ESPERAN QUE NO CAMBIEN DEBIDO AL PROYECTO?

N/S

¿CONOCE QUÉ SON LAS ENERGÍAS RENOVABLES?

a) Mejora de la infraestructura local

b) Creación de empleos

c) Mejora en la calidad de vida

d) Oportunidades de comercio o negocios locales

e) Que ese terreno no sea usado como punto de droga

f) Que ese terreno no sea usado para facilitar la huida de delincuentes

g) Otro:

¿TIENES ALGUNA PREOCUPACIÓN O INQUIETUD EN RELACIÓN CON EL DESARROLLO DEL PROYECTO?

N/S

¿ESTARÍAS INTERESADO/A EN PARTICIPAR EN REUNIONES RELACIONADAS CON EL DESARROLLO DEL PROYECTO?

Si

¿CÓMO PREFERIRÍAS RECIBIR INFORMACIÓN SOBRE EL PROYECTO Y SUS AVANCES?

a) Reuniones comunitarias

b) Folletos informativos

c) Redes sociales ✓

d) Otro

¿CREES QUE EL PROYECTO TENDRÁ IMPACTO AMBIENTAL EN ESTA ZONA?

No

¿CÓMO CALIFICARÍAS ESTE IMPACTO?

¿TIENES ALGUNA HABILIDAD O EXPERIENCIA QUE CREES QUE PODRÍA SER BENEFICIOSA PARA LA COMUNIDAD EN RELACIÓN CON ESTE PROYECTO?

No

CON LA INFORMACIÓN QUE TIENE SOBRE ESTE PROYECTO, USTED:

Esta de acuerdo con su ejecución

Nombre y Apellido: Digna vicioso
Número telefónico: NC
Zona: El Bretón
Provincia: María Trinidad Sánchez

Municipio: Cabrera
Sección: Abreu
Otra Zona:

DATOS DEMOGRÁFICOS

EDAD
63

RANGO DE EDAD
60 o más

SEXO
Femenino

ESTADO CIVIL
Viudo (a)

¿TRABAJA USTED ACTUALMENTE?
No

SI TRABAJA, TIPO DE TRABAJO

SI ES OTRO, ESPECIFIQUE

SI NO TRABAJA, ¿CUÁL ES SU CONDICIÓN?
Cuidado del hogar

SI ES OTRO, ESPECIFIQUE

¿QUIÉN O QUIÉNES APORTAN LOS PRINCIPALES INGRESOS DE ESTE HOGAR?

a) La misma persona encuestada
b) Padre
c) Madre
d) Hijo (a) ✓
e) Pareja
f) Amigo/a que reside en la casa
g) Otro familiar que reside en la casa
h) Familiares residentes en el exterior
i) Programas sociales del gobierno
j) Otro

SI LA PERSONA QUE APORTA MÁS INGRESOS AL HOGAR ES DIFERENTE A LA ENTREVISTADA, ¿CUÁL ES SU OCUPACIÓN?

a) Agricultor o ganadero
b) Comerciante o micro-empresario
c) Empleado u obrero del gobierno central o municipal
d) Empleado u obrero de empresas privadas
e) Empleador o patrón (jefe de empresa)
f) No profesional que trabaja por cuenta propia
g) Profesional o técnico que trabaja por cuenta propia
h) Servicio doméstico
i) Trabajado(a) para un familiar o no familiar sin salario
j) Otro

¿APROXIMADAMENTE CUÁNTO ES EL GASTO MENSUAL DE SU HOGAR? (RD$)
10,000 a 15,000

NIVEL EDUCATIVO
Secundario o medio

NACIONALIDAD
Dominicano/a

¿CUÁNTOS AÑOS TIENE VIVIENDO EN LA COMUNIDAD?
Mas de 15

SIN INCLUIR A USTED, LISTA DE PERSONAS QUE FORMAN PARTE DEL HOGAR:

Parentesco	Sexo	Edad
Hemanastro/a	Masculino	60
Sobrino/a	Masculino	22

AGUA, SANEAMIENTO Y SALUD

¿CÓMO OBTIENE EL AGUA QUE CONSUME PARA TOMAR Y COCINAR?

a) Botellones ✓
b) Camión tanque
c) Llave de otra vivienda ✓
d) Llave en la vivienda
e) Lluvia
f) Pozo propio
g) Pozo público
h) Río o arroyo
i) Otro

¿CÓMO OBTIENE EL AGUA QUE CONSUME PARA TOMAR Y COCINAR?

a) Botellones
b) Camión tanque
c) Cisterna
d) Llave de otra vivienda ✓
e) Llave en la vivienda
f) Llave pública
g) Lluvia
h) Pozo propio
i) Pozo público
j) Río o arroyo
k) Otro

¿QUÉ TIPO DE SERVICIO SANITARIO TIENE ESTE HOGAR?

Inodoro

¿LOS RESIDUOS DEL SERVICIO SANITARIO TERMINAN EN?

Pozo séptico

¿CÓMO SE DESHACEN DE LA BASURA?

La recoge el ayuntamiento

¿DÓNDE ACUDE CUANDO SE ENFERMA USTED O ALGÚN MIEMBRO DE LA FAMILIA?

Hospital público

¿A QUÉ DISTANCIA SE ENCUENTRA EL CENTRO DE SALUD MÁS CERCANO?

Entre uno (1) y cinco (5) kilómetros

¿A QUÉ DISTANCIA SE ENCUENTRA EL CENTRO DE SALUD MÁS CERCANO?

a) Chikungunya
b) Cólera
c) Covid-19
d) Dengue
e) Diabetes
f) Enfermedad cardiovascular
g) Enfermedad de la piel
h) Enfermedad gastrointestinal
i) Enfermedad respiratoria aguda
j) Leptospirosis
k) Parasitismo
l) Piquiña o escabiosis
m) Presión sanguínea
n) Tumores cancerígenos
o) Otro

Tienen seguro médico en la familia:

No

Tipo de seguro:

SITUACIÓN AMBIENTAL Y SOCIAL

¿CUÁLES DE LAS SIGUIENTES FUENTES DE CONTAMINACIÓN AFECTAN A SU HOGAR?

a) Acumulación de basura
b) Aguas estancadas
c) Bomba de gasolina
d) Cañada con basura o agua contaminada
e) Desechos o residuos de fábrica, taller, hospital
f) Envasadora de gas
g) Fábrica de productos químicos
h) Humo o gases de fábrica
i) Música alta de bares, colmados o vecinos
j) Pocilga o granja
k) Polvo por calles o carreteras sin pavimentar
l) Quema de Basura
m) Ruido de vehículos y motores
n) Ruidos de fábrica o taller
o) Ruidos y/o humos de planta eléctrica
p) Vertederos cerca de viviendas
q) Otro

¿CUÁLES DE LAS SIGUIENTES AMENAZAS AFECTAN A SU HOGAR?

a) Ciclones ✓
b) Derrumbes o deslizamiento de tierra
c) Desprendimiento de rocas Hundimiento de tierra
d) Incendios forestales
e) Inundaciones ✓
f) Lluvias torrenciales
g) Sequía
h) Terremotos
i) Tornados
j) Otro

CUÁLES CREE USTED QUE SON LAS NECESIDADES MÁS SENTIDAS EN SU COMUNIDAD:

a) Oportunidades de empleo ✓
b) Servicio de agua
c) Energía eléctrica
d) Acceso a servicios hospitalarios ✓
e) Acceso a servicios educativos y formación técnica ✓
f) Otro

CUÁLES CREE USTED QUE SON LOS PROBLEMAS QUE ACTUALMENTE AFECTAN MÁS A SU COMUNIDAD:

a) Delincuencia ✓
b) Relaciones conflictivas con extranjeros
c) Drogadicción ✓
d) Alcoholismo ✓
e) Embarazo de adolescentes ✓
f) Otro

PERCEPCIÓN DEL PROYECTO

¿CONOCE QUÉ SON LAS ENERGÍAS RENOVABLES?

NS

¿SABES SOBRE EL PROYECTO QUE SE LLEVARÁ A CABO EN LOS TERRENOS CERCANOS A TU COMUNIDAD?

No

SI CONOCES EL PROYECTO, ¿PUEDES COMPARTIR QUÉ INFORMACIÓN TIENES HASTA EL MOMENTO?

¿EL TERRENO DEL PROYECTO ES UTILIZADO POR MORADORES DE ESTA COMUNIDAD?

No

¿EXISTEN ASPECTOS DE LA COMUNIDAD O EL VECINDARIO VALORAN Y ESPERAN QUE NO CAMBIEN DEBIDO AL PROYECTO?

No

¿CONOCE QUÉ SON LAS ENERGÍAS RENOVABLES?

a) Mejora de la infraestructura local	✓
b) Creación de empleos	
c) Mejora en la calidad de vida	
d) Oportunidades de comercio o negocios locales	✓
e) Que ese terreno no sea usado como punto de droga	
f) Que ese terreno no sea usado para facilitar la huida de delincuentes	
g) Otro:	

¿TIENES ALGUNA PREOCUPACIÓN O INQUIETUD EN RELACIÓN CON EL DESARROLLO DEL PROYECTO?

No

¿ESTARÍAS INTERESADO/A EN PARTICIPAR EN REUNIONES RELACIONADAS CON EL DESARROLLO DEL PROYECTO?

Si

¿CÓMO PREFERIRÍAS RECIBIR INFORMACIÓN SOBRE EL PROYECTO Y SUS AVANCES?

a) Reuniones comunitarias	✓
b) Folletos informativos	
c) Redes sociales	
d) Otro	

¿CREES QUE EL PROYECTO TENDRÁ IMPACTO AMBIENTAL EN ESTA ZONA?

No

¿CÓMO CALIFICARÍAS ESTE IMPACTO?

¿TIENES ALGUNA HABILIDAD O EXPERIENCIA QUE CREES QUE PODRÍA SER BENEFICIOSA PARA LA COMUNIDAD EN RELACIÓN CON ESTE PROYECTO?

No

CON LA INFORMACIÓN QUE TIENE SOBRE ESTE PROYECTO, USTED:

Esta de acuerdo con su ejecución

Nombre y Apellido: Wililian Gestiee
Número telefónico: 8494714589
Zona: Cabrera
Provincia: María Trinidad Sánchez

Municipio: Cabrera
Sección: Cabrera (Zona urbana)
Otra Zona:

DATOS DEMOGRÁFICOS

EDAD
37

RANGO DE EDAD
30 a 39

SEXO
Masculino

ESTADO CIVIL
Soltero (a) - Nunca se ha casado o unido

¿TRABAJA USTED ACTUALMENTE?
Si

SI TRABAJA, TIPO DE TRABAJO
Otro

SI ES OTRO, ESPECIFIQUE
Construcción

SI NO TRABAJA, ¿CUÁL ES SU CONDICIÓN?

SI ES OTRO, ESPECIFIQUE

¿QUIÉN O QUIÉNES APORTAN LOS PRINCIPALES INGRESOS DE ESTE HOGAR?

a) La misma persona encuestada ✓
b) Padre
c) Madre
d) Hijo (a)
e) Pareja
f) Amigo/a que reside en la casa
g) Otro familiar que reside en la casa
h) Familiares residentes en el exterior
i) Programas sociales del gobierno
j) Otro

SI LA PERSONA QUE APORTA MÁS INGRESOS AL HOGAR ES DIFERENTE A LA ENTREVISTADA, ¿CUÁL ES SU OCUPACIÓN?

a) Agricultor o ganadero
b) Comerciante o micro-empresario
c) Empleado u obrero del gobierno central o municipal
d) Empleado u obrero de empresas privadas
e) Empleador o patrón (jefe de empresa)
f) No profesional que trabaja por cuenta propia
g) Profesional o técnico que trabaja por cuenta propia
h) Servicio doméstico
i) Trabajado(a) para un familiar o no familiar sin salario
j) Otro

¿APROXIMADAMENTE CUÁNTO ES EL GASTO MENSUAL DE SU HOGAR? (RD$)
30,001 a 35,000

NIVEL EDUCATIVO
Ningún curso

NACIONALIDAD
Haitiano/a

¿CUÁNTOS AÑOS TIENE VIVIENDO EN LA COMUNIDAD?
Mas de 15

SIN INCLUIR A USTED, LISTA DE PERSONAS QUE FORMAN PARTE DEL HOGAR:

Parentesco	Sexo	Edad
Hijo/a	Femenino	26
Novio/a	Masculino	22
Hijo/a	Femenino	5

AGUA, SANEAMIENTO Y SALUD

¿CÓMO OBTIENE EL AGUA QUE CONSUME PARA TOMAR Y COCINAR?

a) Botellones ✓
b) Camión tanque
c) Llave de otra vivienda
d) Llave en la vivienda
e) Lluvia
f) Pozo propio
g) Pozo público
h) Río o arroyo
i) Otro

¿CÓMO OBTIENE EL AGUA QUE CONSUME PARA TOMAR Y COCINAR?

a) Botellones
b) Camión tanque
c) Cisterna
d) Llave de otra vivienda
e) Llave en la vivienda
f) Llave pública ✓
g) Lluvia
h) Pozo propio
i) Pozo público
j) Río o arroyo
k) Otro

¿QUÉ TIPO DE SERVICIO SANITARIO TIENE ESTE HOGAR?

Inodoro

¿LOS RESIDUOS DEL SERVICIO SANITARIO TERMINAN EN?

Pozo séptico

¿CÓMO SE DESHACEN DE LA BASURA?

La recoge el ayuntamiento

¿DÓNDE ACUDE CUANDO SE ENFERMA USTED O ALGÚN MIEMBRO DE LA FAMILIA?

Centro público de atención primaria

¿A QUÉ DISTANCIA SE ENCUENTRA EL CENTRO DE SALUD MÁS CERCANO?

Entre uno (1) y cinco (5) kilómetros

¿A QUÉ DISTANCIA SE ENCUENTRA EL CENTRO DE SALUD MÁS CERCANO?

a) Chikungunya
b) Cólera
c) Covid-19
d) Dengue
e) Diabetes
f) Enfermedad cardiovascular
g) Enfermedad de la piel
h) Enfermedad gastrointestinal
i) Enfermedad respiratoria aguda
j) Leptospirosis
k) Parasitismo
l) Piquiña o escabiosis
m) Presión sanguínea
n) Tumores cancerígenos
o) Otro

Tienen seguro médico en la familia:

No

Tipo de seguro:

SITUACIÓN AMBIENTAL Y SOCIAL

¿CUÁLES DE LAS SIGUIENTES FUENTES DE CONTAMINACIÓN AFECTAN A SU HOGAR?

a) Acumulación de basura
b) Aguas estancadas
c) Bomba de gasolina
d) Cañada con basura o agua contaminada
e) Desechos o residuos de fábrica, taller, hospital
f) Envasadora de gas
g) Fábrica de productos químicos
h) Humo o gases de fábrica
i) Música alta de bares, colmados o vecinos
j) Pocilga o granja
k) Polvo por calles o carreteras sin pavimentar
l) Quema de Basura
m) Ruido de vehículos y motores
n) Ruidos de fábrica o taller
o) Ruidos y/o humos de planta eléctrica
p) Vertederos cerca de viviendas
q) Otro

¿CUÁLES DE LAS SIGUIENTES AMENAZAS AFECTAN A SU HOGAR?

a) Ciclones
b) Derrumbes o deslizamiento de tierra
c) Desprendimiento de rocas Hundimiento de tierra
d) Incendios forestales
e) Inundaciones
f) Lluvias torrenciales ✓
g) Sequía
h) Terremotos
i) Tornados
j) Otro

CUÁLES CREE USTED QUE SON LAS NECESIDADES MÁS SENTIDAS EN SU COMUNIDAD:

a) Oportunidades de empleo ✓
b) Servicio de agua
c) Energía eléctrica
d) Acceso a servicios hospitalarios
e) Acceso a servicios educativos y formación técnica
f) Otro

CUÁLES CREE USTED QUE SON LOS PROBLEMAS QUE ACTUALMENTE AFECTAN MÁS A SU COMUNIDAD:

a) Delincuencia ✓
b) Relaciones conflictivas con extranjeros
c) Drogadicción
d) Alcoholismo
e) Embarazo de adolescentes
f) Otro

PERCEPCIÓN DEL PROYECTO

¿CONOCE QUÉ SON LAS ENERGÍAS RENOVABLES?

Si

¿SABES SOBRE EL PROYECTO QUE SE LLEVARÁ A CABO EN LOS TERRENOS CERCANOS A TU COMUNIDAD?

No

SI CONOCES EL PROYECTO, ¿PUEDES COMPARTIR QUÉ INFORMACIÓN TIENES HASTA EL MOMENTO?

¿EL TERRENO DEL PROYECTO ES UTILIZADO POR MORADORES DE ESTA COMUNIDAD?

No

¿EXISTEN ASPECTOS DE LA COMUNIDAD O EL VECINDARIO VALORAN Y ESPERAN QUE NO CAMBIEN DEBIDO AL PROYECTO?

No

¿CONOCE QUÉ SON LAS ENERGÍAS RENOVABLES?

a) Mejora de la infraestructura local

b) Creación de empleos ✓

c) Mejora en la calidad de vida

d) Oportunidades de comercio o negocios locales

e) Que ese terreno no sea usado como punto de droga

f) Que ese terreno no sea usado para facilitar la huida de delincuentes

g) Otro:

¿TIENES ALGUNA PREOCUPACIÓN O INQUIETUD EN RELACIÓN CON EL DESARROLLO DEL PROYECTO?

No

¿ESTARÍAS INTERESADO/A EN PARTICIPAR EN REUNIONES RELACIONADAS CON EL DESARROLLO DEL PROYECTO?

Si

¿CÓMO PREFERIRÍAS RECIBIR INFORMACIÓN SOBRE EL PROYECTO Y SUS AVANCES?

a) Reuniones comunitarias ✓

b) Folletos informativos

c) Redes sociales

d) Otro

¿CREES QUE EL PROYECTO TENDRÁ IMPACTO AMBIENTAL EN ESTA ZONA?

Si

¿CÓMO CALIFICARÍAS ESTE IMPACTO?

Positivo

¿TIENES ALGUNA HABILIDAD O EXPERIENCIA QUE CREES QUE PODRÍA SER BENEFICIOSA PARA LA COMUNIDAD EN RELACIÓN CON ESTE PROYECTO?

Si

CON LA INFORMACIÓN QUE TIENE SOBRE ESTE PROYECTO, USTED:

Esta de acuerdo con su ejecución

Nombre y Apellido: Francisco mosquea
Número telefónico: 8296563978
Zona: Cabrera
Provincia: María Trinidad Sánchez

Municipio: Cabrera
Sección: Cabrera (Zona urbana)
Otra Zona:

DATOS DEMOGRÁFICOS

EDAD
32

RANGO DE EDAD
30 a 39

SEXO
Masculino

ESTADO CIVIL
Soltero (a) - Nunca se ha casado o unido

¿TRABAJA USTED ACTUALMENTE?
Si

SI TRABAJA, TIPO DE TRABAJO
Empleador o patrón (jefe de empresa)

SI ES OTRO, ESPECIFIQUE

SI NO TRABAJA, ¿CUÁL ES SU CONDICIÓN?

SI ES OTRO, ESPECIFIQUE

¿QUIÉN O QUIÉNES APORTAN LOS PRINCIPALES INGRESOS DE ESTE HOGAR?

a) La misma persona encuestada ✓
b) Padre
c) Madre
d) Hijo (a)
e) Pareja
f) Amigo/a que reside en la casa
g) Otro familiar que reside en la casa
h) Familiares residentes en el exterior
i) Programas sociales del gobierno
j) Otro

SI LA PERSONA QUE APORTA MÁS INGRESOS AL HOGAR ES DIFERENTE A LA ENTREVISTADA, ¿CUÁL ES SU OCUPACIÓN?

a) Agricultor o ganadero
b) Comerciante o micro-empresario
c) Empleado u obrero del gobierno central o municipal
d) Empleado u obrero de empresas privadas
e) Empleador o patrón (jefe de empresa)
f) No profesional que trabaja por cuenta propia
g) Profesional o técnico que trabaja por cuenta propia
h) Servicio doméstico
i) Trabajado(a) para un familiar o no familiar sin salario
j) Otro

¿APROXIMADAMENTE CUÁNTO ES EL GASTO MENSUAL DE SU HOGAR? (RD$)
40,001 a 45,000

NIVEL EDUCATIVO
Universitario

NACIONALIDAD
Dominicano/a

¿CUÁNTOS AÑOS TIENE VIVIENDO EN LA COMUNIDAD?
Mas de 15

SIN INCLUIR A USTED, LISTA DE PERSONAS QUE FORMAN PARTE DEL HOGAR:

Parentesco	Sexo	Edad
Hijo/a	Masculino	23

AGUA, SANEAMIENTO Y SALUD

¿CÓMO OBTIENE EL AGUA QUE CONSUME PARA TOMAR Y COCINAR?

a) Botellones ✓
b) Camión tanque
c) Llave de otra vivienda
d) Llave en la vivienda
e) Lluvia
f) Pozo propio
g) Pozo público
h) Río o arroyo
i) Otro

¿CÓMO OBTIENE EL AGUA QUE CONSUME PARA TOMAR Y COCINAR?

a) Botellones
b) Camión tanque
c) Cisterna
d) Llave de otra vivienda
e) Llave en la vivienda
f) Llave pública ✓
g) Lluvia
h) Pozo propio
i) Pozo público
j) Río o arroyo
k) Otro

¿QUÉ TIPO DE SERVICIO SANITARIO TIENE ESTE HOGAR?

Inodoro

¿LOS RESIDUOS DEL SERVICIO SANITARIO TERMINAN EN?

Pozo séptico

¿CÓMO SE DESHACEN DE LA BASURA?

La recoge el ayuntamiento

¿DÓNDE ACUDE CUANDO SE ENFERMA USTED O ALGÚN MIEMBRO DE LA FAMILIA?

Centro público de atención primaria

¿A QUÉ DISTANCIA SE ENCUENTRA EL CENTRO DE SALUD MÁS CERCANO?

Entre uno (1) y cinco (5) kilómetros

¿A QUÉ DISTANCIA SE ENCUENTRA EL CENTRO DE SALUD MÁS CERCANO?

a) Chikungunya
b) Cólera
c) Covid-19
d) Dengue
e) Diabetes
f) Enfermedad cardiovascular
g) Enfermedad de la piel
h) Enfermedad gastrointestinal
i) Enfermedad respiratoria aguda
j) Leptospirosis
k) Parasitismo
l) Piquiña o escabiosis
m) Presión sanguínea
n) Tumores cancerígenos
o) Otro

Tienen seguro médico en la familia:

Si

Tipo de seguro:

Subsidiado (Senasa pagado totalmente por el gobierno)

SITUACIÓN AMBIENTAL Y SOCIAL

¿CUÁLES DE LAS SIGUIENTES FUENTES DE CONTAMINACIÓN AFECTAN A SU HOGAR?

a) Acumulación de basura
b) Aguas estancadas
c) Bomba de gasolina
d) Cañada con basura o agua contaminada
e) Desechos o residuos de fábrica, taller, hospital
f) Envasadora de gas
g) Fábrica de productos químicos
h) Humo o gases de fábrica
i) Música alta de bares, colmados o vecinos
j) Pocilga o granja
k) Polvo por calles o carreteras sin pavimentar
l) Quema de Basura
m) Ruido de vehículos y motores
n) Ruidos de fábrica o taller
o) Ruidos y/o humos de planta eléctrica
p) Vertederos cerca de viviendas
q) Otro

¿CUÁLES DE LAS SIGUIENTES AMENAZAS AFECTAN A SU HOGAR?

a) Ciclones
b) Derrumbes o deslizamiento de tierra
c) Desprendimiento de rocas Hundimiento de tierra
d) Incendios forestales
e) Inundaciones
f) Lluvias torrenciales ✓
g) Sequía
h) Terremotos
i) Tornados
j) Otro

CUÁLES CREE USTED QUE SON LAS NECESIDADES MÁS SENTIDAS EN SU COMUNIDAD:

a) Oportunidades de empleo ✓
b) Servicio de agua
c) Energía eléctrica
d) Acceso a servicios hospitalarios
e) Acceso a servicios educativos y formación técnica
f) Otro

CUÁLES CREE USTED QUE SON LOS PROBLEMAS QUE ACTUALMENTE AFECTAN MÁS A SU COMUNIDAD:

a) Delincuencia
b) Relaciones conflictivas con extranjeros
c) Drogadicción
d) Alcoholismo ✓
e) Embarazo de adolescentes
f) Otro

PERCEPCIÓN DEL PROYECTO

¿CONOCE QUÉ SON LAS ENERGÍAS RENOVABLES?

No

¿SABES SOBRE EL PROYECTO QUE SE LLEVARÁ A CABO EN LOS TERRENOS CERCANOS A TU COMUNIDAD?

No

SI CONOCES EL PROYECTO, ¿PUEDES COMPARTIR QUÉ INFORMACIÓN TIENES HASTA EL MOMENTO?

¿EL TERRENO DEL PROYECTO ES UTILIZADO POR MORADORES DE ESTA COMUNIDAD?

No

¿EXISTEN ASPECTOS DE LA COMUNIDAD O EL VECINDARIO VALORAN Y ESPERAN QUE NO CAMBIEN DEBIDO AL PROYECTO?

No

¿CONOCE QUÉ SON LAS ENERGÍAS RENOVABLES?

a) Mejora de la infraestructura local

b) Creación de empleos ✓

c) Mejora en la calidad de vida

d) Oportunidades de comercio o negocios locales

e) Que ese terreno no sea usado como punto de droga

f) Que ese terreno no sea usado para facilitar la huida de delincuentes

g) Otro:

¿TIENES ALGUNA PREOCUPACIÓN O INQUIETUD EN RELACIÓN CON EL DESARROLLO DEL PROYECTO?

No

¿ESTARÍAS INTERESADO/A EN PARTICIPAR EN REUNIONES RELACIONADAS CON EL DESARROLLO DEL PROYECTO?

Si

¿CÓMO PREFERIRÍAS RECIBIR INFORMACIÓN SOBRE EL PROYECTO Y SUS AVANCES?

a) Reuniones comunitarias ✓

b) Folletos informativos

c) Redes sociales

d) Otro

¿CREES QUE EL PROYECTO TENDRÁ IMPACTO AMBIENTAL EN ESTA ZONA?

Si

¿CÓMO CALIFICARÍAS ESTE IMPACTO?

Positivo

¿TIENES ALGUNA HABILIDAD O EXPERIENCIA QUE CREES QUE PODRÍA SER BENEFICIOSA PARA LA COMUNIDAD EN RELACIÓN CON ESTE PROYECTO?

No

CON LA INFORMACIÓN QUE TIENE SOBRE ESTE PROYECTO, USTED:

Esta de acuerdo con su ejecución

Nombre y Apellido: Roberto Pereira
Número telefónico: NC
Zona: Cabrera
Provincia: María Trinidad Sánchez

Municipio: Cabrera
Sección: Cabrera (Zona urbana)
Otra Zona:

DATOS DEMOGRÁFICOS

EDAD
52

RANGO DE EDAD
50 a 59

SEXO
Masculino

ESTADO CIVIL
Soltero (a) - Nunca se ha casado o unido

¿TRABAJA USTED ACTUALMENTE?
No

SI TRABAJA, TIPO DE TRABAJO

SI ES OTRO, ESPECIFIQUE

SI NO TRABAJA, ¿CUÁL ES SU CONDICIÓN?
Otro

SI ES OTRO, ESPECIFIQUE

¿QUIÉN O QUIÉNES APORTAN LOS PRINCIPALES INGRESOS DE ESTE HOGAR?

a) La misma persona encuestada
b) Padre
c) Madre
d) Hijo (a) ✓
e) Pareja
f) Amigo/a que reside en la casa
g) Otro familiar que reside en la casa
h) Familiares residentes en el exterior
i) Programas sociales del gobierno
j) Otro

SI LA PERSONA QUE APORTA MÁS INGRESOS AL HOGAR ES DIFERENTE A LA ENTREVISTADA, ¿CUÁL ES SU OCUPACIÓN?

a) Agricultor o ganadero
b) Comerciante o micro-empresario
c) Empleado u obrero del gobierno central o municipal
d) Empleado u obrero de empresas privadas ✓
e) Empleador o patrón (jefe de empresa)
f) No profesional que trabaja por cuenta propia
g) Profesional o técnico que trabaja por cuenta propia
h) Servicio doméstico
i) Trabajado(a) para un familiar o no familiar sin salario
j) Otro

¿APROXIMADAMENTE CUÁNTO ES EL GASTO MENSUAL DE SU HOGAR? (RD$)
25,001 a 30,000

NIVEL EDUCATIVO
Universitario

NACIONALIDAD
Dominicano/a

¿CUÁNTOS AÑOS TIENE VIVIENDO EN LA COMUNIDAD?
Mas de 15

SIN INCLUIR A USTED, LISTA DE PERSONAS QUE FORMAN PARTE DEL HOGAR:

Parentesco	Sexo	Edad

AGUA, SANEAMIENTO Y SALUD

¿CÓMO OBTIENE EL AGUA QUE CONSUME PARA TOMAR Y COCINAR?

a) Botellones ✓
b) Camión tanque
c) Llave de otra vivienda
d) Llave en la vivienda
e) Lluvia
f) Pozo propio
g) Pozo público
h) Río o arroyo
i) Otro

¿CÓMO OBTIENE EL AGUA QUE CONSUME PARA TOMAR Y COCINAR?

a) Botellones
b) Camión tanque
c) Cisterna
d) Llave de otra vivienda
e) Llave en la vivienda
f) Llave pública ✓
g) Lluvia
h) Pozo propio
i) Pozo público
j) Río o arroyo
k) Otro

¿QUÉ TIPO DE SERVICIO SANITARIO TIENE ESTE HOGAR?

Inodoro

¿LOS RESIDUOS DEL SERVICIO SANITARIO TERMINAN EN?

Pozo séptico

¿CÓMO SE DESHACEN DE LA BASURA?

La recoge el ayuntamiento

¿DÓNDE ACUDE CUANDO SE ENFERMA USTED O ALGÚN MIEMBRO DE LA FAMILIA?

Centro público de atención primaria

¿A QUÉ DISTANCIA SE ENCUENTRA EL CENTRO DE SALUD MÁS CERCANO?

Entre uno (1) y cinco (5) kilómetros

¿A QUÉ DISTANCIA SE ENCUENTRA EL CENTRO DE SALUD MÁS CERCANO?

a) Chikungunya
b) Cólera
c) Covid-19
d) Dengue
e) Diabetes
f) Enfermedad cardiovascular
g) Enfermedad de la piel
h) Enfermedad gastrointestinal
i) Enfermedad respiratoria aguda
j) Leptospirosis
k) Parasitismo
l) Piquiña o escabiosis
m) Presión sanguínea
n) Tumores cancerígenos
o) Otro

Tienen seguro médico en la familia:

Si

Tipo de seguro:

Subsidiado (Senasa pagado totalmente por el gobierno)

SITUACIÓN AMBIENTAL Y SOCIAL

¿CUÁLES DE LAS SIGUIENTES FUENTES DE CONTAMINACIÓN AFECTAN A SU HOGAR?

a) Acumulación de basura
b) Aguas estancadas
c) Bomba de gasolina
d) Cañada con basura o agua contaminada
e) Desechos o residuos de fábrica, taller, hospital
f) Envasadora de gas
g) Fábrica de productos químicos
h) Humo o gases de fábrica
i) Música alta de bares, colmados o vecinos
j) Pocilga o granja
k) Polvo por calles o carreteras sin pavimentar
l) Quema de Basura
m) Ruido de vehículos y motores ✓
n) Ruidos de fábrica o taller
o) Ruidos y/o humos de planta eléctrica
p) Vertederos cerca de viviendas
q) Otro

¿CUÁLES DE LAS SIGUIENTES AMENAZAS AFECTAN A SU HOGAR?

a) Ciclones
b) Derrumbes o deslizamiento de tierra
c) Desprendimiento de rocas Hundimiento de tierra
d) Incendios forestales
e) Inundaciones
f) Lluvias torrenciales ✓
g) Sequía
h) Terremotos
i) Tornados
j) Otro

CUÁLES CREE USTED QUE SON LAS NECESIDADES MÁS SENTIDAS EN SU COMUNIDAD:

a) Oportunidades de empleo ✓
b) Servicio de agua
c) Energía eléctrica
d) Acceso a servicios hospitalarios
e) Acceso a servicios educativos y formación técnica
f) Otro

CUÁLES CREE USTED QUE SON LOS PROBLEMAS QUE ACTUALMENTE AFECTAN MÁS A SU COMUNIDAD:

a) Delincuencia
b) Relaciones conflictivas con extranjeros
c) Drogadicción ✓
d) Alcoholismo ✓
e) Embarazo de adolescentes
f) Otro

PERCEPCIÓN DEL PROYECTO

¿CONOCE QUÉ SON LAS ENERGÍAS RENOVABLES?

Si

¿SABES SOBRE EL PROYECTO QUE SE LLEVARÁ A CABO EN LOS TERRENOS CERCANOS A TU COMUNIDAD?

No

SI CONOCES EL PROYECTO, ¿PUEDES COMPARTIR QUÉ INFORMACIÓN TIENES HASTA EL MOMENTO?

¿EL TERRENO DEL PROYECTO ES UTILIZADO POR MORADORES DE ESTA COMUNIDAD?

No

¿EXISTEN ASPECTOS DE LA COMUNIDAD O EL VECINDARIO VALORAN Y ESPERAN QUE NO CAMBIEN DEBIDO AL PROYECTO?

No

¿CONOCE QUÉ SON LAS ENERGÍAS RENOVABLES?

a) Mejora de la infraestructura local

b) Creación de empleos ✓

c) Mejora en la calidad de vida

d) Oportunidades de comercio o negocios locales

e) Que ese terreno no sea usado como punto de droga

f) Que ese terreno no sea usado para facilitar la huida de delincuentes

g) Otro:

¿TIENES ALGUNA PREOCUPACIÓN O INQUIETUD EN RELACIÓN CON EL DESARROLLO DEL PROYECTO?

No

¿ESTARÍAS INTERESADO/A EN PARTICIPAR EN REUNIONES RELACIONADAS CON EL DESARROLLO DEL PROYECTO?

Si

¿CÓMO PREFERIRÍAS RECIBIR INFORMACIÓN SOBRE EL PROYECTO Y SUS AVANCES?

a) Reuniones comunitarias ✓

b) Folletos informativos

c) Redes sociales

d) Otro

¿CREES QUE EL PROYECTO TENDRÁ IMPACTO AMBIENTAL EN ESTA ZONA?

Si

¿CÓMO CALIFICARÍAS ESTE IMPACTO?

Positivo

¿TIENES ALGUNA HABILIDAD O EXPERIENCIA QUE CREES QUE PODRÍA SER BENEFICIOSA PARA LA COMUNIDAD EN RELACIÓN CON ESTE PROYECTO?

No

CON LA INFORMACIÓN QUE TIENE SOBRE ESTE PROYECTO, USTED:

Esta de acuerdo con su ejecución

Nombre y Apellido: Cesar Álvarez
Número telefónico: 8293368071
Zona: Cabrera
Provincia: María Trinidad Sánchez

Municipio: Cabrera
Sección: Cabrera (Zona urbana)
Otra Zona:

DATOS DEMOGRÁFICOS

EDAD
422

RANGO DE EDAD
40 a 49

SEXO
Masculino

ESTADO CIVIL
Unido (a)

¿TRABAJA USTED ACTUALMENTE?
Si

SI TRABAJA, TIPO DE TRABAJO
Empleado u obrero de empresas privadas

SI ES OTRO, ESPECIFIQUE

SI NO TRABAJA, ¿CUÁL ES SU CONDICIÓN?

SI ES OTRO, ESPECIFIQUE

¿QUIÉN O QUIÉNES APORTAN LOS PRINCIPALES INGRESOS DE ESTE HOGAR?

a) La misma persona encuestada ✓
b) Padre
c) Madre
d) Hijo (a)
e) Pareja
f) Amigo/a que reside en la casa
g) Otro familiar que reside en la casa
h) Familiares residentes en el exterior
i) Programas sociales del gobierno
j) Otro

SI LA PERSONA QUE APORTA MÁS INGRESOS AL HOGAR ES DIFERENTE A LA ENTREVISTADA, ¿CUÁL ES SU OCUPACIÓN?

a) Agricultor o ganadero
b) Comerciante o micro-empresario
c) Empleado u obrero del gobierno central o municipal
d) Empleado u obrero de empresas privadas
e) Empleador o patrón (jefe de empresa)
f) No profesional que trabaja por cuenta propia
g) Profesional o técnico que trabaja por cuenta propia
h) Servicio doméstico
i) Trabajado(a) para un familiar o no familiar sin salario
j) Otro

¿APROXIMADAMENTE CUÁNTO ES EL GASTO MENSUAL DE SU HOGAR? (RD$)
40,001 a 45,000

NIVEL EDUCATIVO
Universitario

NACIONALIDAD
Dominicano/a

¿CUÁNTOS AÑOS TIENE VIVIENDO EN LA COMUNIDAD?
Mas de 15

SIN INCLUIR A USTED, LISTA DE PERSONAS QUE FORMAN PARTE DEL HOGAR:

Parentesco	Sexo	Edad
Madre	Femenino	70

AGUA, SANEAMIENTO Y SALUD

¿CÓMO OBTIENE EL AGUA QUE CONSUME PARA TOMAR Y COCINAR?

a) Botellones ✓
b) Camión tanque
c) Llave de otra vivienda
d) Llave en la vivienda
e) Lluvia
f) Pozo propio
g) Pozo público
h) Río o arroyo
i) Otro

¿CÓMO OBTIENE EL AGUA QUE CONSUME PARA TOMAR Y COCINAR?

a) Botellones
b) Camión tanque
c) Cisterna
d) Llave de otra vivienda
e) Llave en la vivienda
f) Llave pública ✓
g) Lluvia
h) Pozo propio
i) Pozo público
j) Río o arroyo
k) Otro

¿QUÉ TIPO DE SERVICIO SANITARIO TIENE ESTE HOGAR?

Inodoro

¿LOS RESIDUOS DEL SERVICIO SANITARIO TERMINAN EN?

Pozo séptico

¿CÓMO SE DESHACEN DE LA BASURA?

La recoge el ayuntamiento

¿DÓNDE ACUDE CUANDO SE ENFERMA USTED O ALGÚN MIEMBRO DE LA FAMILIA?

Centro público de atención primaria

¿A QUÉ DISTANCIA SE ENCUENTRA EL CENTRO DE SALUD MÁS CERCANO?

Entre uno (1) y cinco (5) kilómetros

¿A QUÉ DISTANCIA SE ENCUENTRA EL CENTRO DE SALUD MÁS CERCANO?

a) Chikungunya
b) Cólera
c) Covid-19
d) Dengue
e) Diabetes
f) Enfermedad cardiovascular
g) Enfermedad de la piel
h) Enfermedad gastrointestinal
i) Enfermedad respiratoria aguda
j) Leptospirosis
k) Parasitismo
l) Piquiña o escabiosis
m) Presión sanguínea
n) Tumores cancerígenos
o) Otro

Tienen seguro médico en la familia:

Si

Tipo de seguro:

Privado personal (pagado completamente por el entrevistado)

SITUACIÓN AMBIENTAL Y SOCIAL

¿CUÁLES DE LAS SIGUIENTES FUENTES DE CONTAMINACIÓN AFECTAN A SU HOGAR?

a) Acumulación de basura
b) Aguas estancadas
c) Bomba de gasolina
d) Cañada con basura o agua contaminada
e) Desechos o residuos de fábrica, taller, hospital
f) Envasadora de gas
g) Fábrica de productos químicos
h) Humo o gases de fábrica
i) Música alta de bares, colmados o vecinos
j) Pocilga o granja
k) Polvo por calles o carreteras sin pavimentar
l) Quema de Basura
m) Ruido de vehículos y motores ✓
n) Ruidos de fábrica o taller
o) Ruidos y/o humos de planta eléctrica
p) Vertederos cerca de viviendas
q) Otro

¿CUÁLES DE LAS SIGUIENTES AMENAZAS AFECTAN A SU HOGAR?

a) Ciclones
b) Derrumbes o deslizamiento de tierra
c) Desprendimiento de rocas Hundimiento de tierra
d) Incendios forestales
e) Inundaciones
f) Lluvias torrenciales ✓
g) Sequía
h) Terremotos
i) Tornados
j) Otro

CUÁLES CREE USTED QUE SON LAS NECESIDADES MÁS SENTIDAS EN SU COMUNIDAD:

a) Oportunidades de empleo ✓
b) Servicio de agua
c) Energía eléctrica
d) Acceso a servicios hospitalarios
e) Acceso a servicios educativos y formación técnica
f) Otro

CUÁLES CREE USTED QUE SON LOS PROBLEMAS QUE ACTUALMENTE AFECTAN MÁS A SU COMUNIDAD:

a) Delincuencia ✓
b) Relaciones conflictivas con extranjeros
c) Drogadicción ✓
d) Alcoholismo ✓
e) Embarazo de adolescentes
f) Otro

PERCEPCIÓN DEL PROYECTO

¿CONOCE QUÉ SON LAS ENERGÍAS RENOVABLES?

Si

¿SABES SOBRE EL PROYECTO QUE SE LLEVARÁ A CABO EN LOS TERRENOS CERCANOS A TU COMUNIDAD?

Si

SI CONOCES EL PROYECTO, ¿PUEDES COMPARTIR QUÉ INFORMACIÓN TIENES HASTA EL MOMENTO?

Vista en los centros comerciales

¿EL TERRENO DEL PROYECTO ES UTILIZADO POR MORADORES DE ESTA COMUNIDAD?

No

¿EXISTEN ASPECTOS DE LA COMUNIDAD O EL VECINDARIO VALORAN Y ESPERAN QUE NO CAMBIEN DEBIDO AL PROYECTO?

No

¿CONOCE QUÉ SON LAS ENERGÍAS RENOVABLES?

a) Mejora de la infraestructura local

b) Creación de empleos ✓

c) Mejora en la calidad de vida

d) Oportunidades de comercio o negocios locales

e) Que ese terreno no sea usado como punto de droga

f) Que ese terreno no sea usado para facilitar la huida de delincuentes

g) Otro:

¿TIENES ALGUNA PREOCUPACIÓN O INQUIETUD EN RELACIÓN CON EL DESARROLLO DEL PROYECTO?

No

¿ESTARÍAS INTERESADO/A EN PARTICIPAR EN REUNIONES RELACIONADAS CON EL DESARROLLO DEL PROYECTO?

Si

¿CÓMO PREFERIRÍAS RECIBIR INFORMACIÓN SOBRE EL PROYECTO Y SUS AVANCES?

a) Reuniones comunitarias ✓

b) Folletos informativos

c) Redes sociales

d) Otro

¿CREES QUE EL PROYECTO TENDRÁ IMPACTO AMBIENTAL EN ESTA ZONA?

Si

¿CÓMO CALIFICARÍAS ESTE IMPACTO?

Positivo

¿TIENES ALGUNA HABILIDAD O EXPERIENCIA QUE CREES QUE PODRÍA SER BENEFICIOSA PARA LA COMUNIDAD EN RELACIÓN CON ESTE PROYECTO?

No

CON LA INFORMACIÓN QUE TIENE SOBRE ESTE PROYECTO, USTED:

Esta de acuerdo con su ejecución

Nombre y Apellido: José Contreras
Número telefónico: NC
Zona: Cabrera
Provincia: María Trinidad Sánchez

Municipio: Cabrera
Sección: Cabrera (Zona urbana)
Otra Zona:

DATOS DEMOGRÁFICOS

EDAD
62

RANGO DE EDAD
60 o más

SEXO
Masculino

ESTADO CIVIL
Soltero (a) - Nunca se ha casado o unido

¿TRABAJA USTED ACTUALMENTE?
No

SI TRABAJA, TIPO DE TRABAJO

SI ES OTRO, ESPECIFIQUE

SI NO TRABAJA, ¿CUÁL ES SU CONDICIÓN?
Cuidado del hogar

SI ES OTRO, ESPECIFIQUE

¿QUIÉN O QUIÉNES APORTAN LOS PRINCIPALES INGRESOS DE ESTE HOGAR?

a) La misma persona encuestada
b) Padre
c) Madre
d) Hijo (a) ✓
e) Pareja
f) Amigo/a que reside en la casa
g) Otro familiar que reside en la casa
h) Familiares residentes en el exterior
i) Programas sociales del gobierno
j) Otro

SI LA PERSONA QUE APORTA MÁS INGRESOS AL HOGAR ES DIFERENTE A LA ENTREVISTADA, ¿CUÁL ES SU OCUPACIÓN?

a) Agricultor o ganadero
b) Comerciante o micro-empresario
c) Empleado u obrero del gobierno central o municipal
d) Empleado u obrero de empresas privadas ✓
e) Empleador o patrón (jefe de empresa)
f) No profesional que trabaja por cuenta propia
g) Profesional o técnico que trabaja por cuenta propia
h) Servicio doméstico
i) Trabajado(a) para un familiar o no familiar sin salario
j) Otro

¿APROXIMADAMENTE CUÁNTO ES EL GASTO MENSUAL DE SU HOGAR? (RD$)
25,001 a 30,000

NIVEL EDUCATIVO
Primario o básico

NACIONALIDAD
Dominicano/a

¿CUÁNTOS AÑOS TIENE VIVIENDO EN LA COMUNIDAD?
Mas de 15

SIN INCLUIR A USTED, LISTA DE PERSONAS QUE FORMAN PARTE DEL HOGAR:

Parentesco	Sexo	Edad
Madre	Femenino	82

AGUA, SANEAMIENTO Y SALUD

¿CÓMO OBTIENE EL AGUA QUE CONSUME PARA TOMAR Y COCINAR?

a) Botellones ✓
b) Camión tanque
c) Llave de otra vivienda
d) Llave en la vivienda
e) Lluvia
f) Pozo propio
g) Pozo público
h) Río o arroyo
i) Otro

¿CÓMO OBTIENE EL AGUA QUE CONSUME PARA TOMAR Y COCINAR?

a) Botellones
b) Camión tanque
c) Cisterna
d) Llave de otra vivienda
e) Llave en la vivienda
f) Llave pública ✓
g) Lluvia
h) Pozo propio
i) Pozo público
j) Río o arroyo
k) Otro

¿QUÉ TIPO DE SERVICIO SANITARIO TIENE ESTE HOGAR?

Inodoro

¿LOS RESIDUOS DEL SERVICIO SANITARIO TERMINAN EN?

Pozo séptico

¿CÓMO SE DESHACEN DE LA BASURA?

La recoge el ayuntamiento

¿DÓNDE ACUDE CUANDO SE ENFERMA USTED O ALGÚN MIEMBRO DE LA FAMILIA?

Centro público de atención primaria

¿A QUÉ DISTANCIA SE ENCUENTRA EL CENTRO DE SALUD MÁS CERCANO?

Entre uno (1) y cinco (5) kilómetros

¿A QUÉ DISTANCIA SE ENCUENTRA EL CENTRO DE SALUD MÁS CERCANO?

a) Chikungunya
b) Cólera
c) Covid-19
d) Dengue
e) Diabetes
f) Enfermedad cardiovascular
g) Enfermedad de la piel
h) Enfermedad gastrointestinal
i) Enfermedad respiratoria aguda
j) Leptospirosis
k) Parasitismo
l) Piquiña o escabiosis
m) Presión sanguínea
n) Tumores cancerígenos
o) Otro

Tienen seguro médico en la familia:

Si

Tipo de seguro:

Subsidiado (Senasa pagado totalmente por el gobierno)

SITUACIÓN AMBIENTAL Y SOCIAL

¿CUÁLES DE LAS SIGUIENTES FUENTES DE CONTAMINACIÓN AFECTAN A SU HOGAR?

a) Acumulación de basura
b) Aguas estancadas
c) Bomba de gasolina
d) Cañada con basura o agua contaminada
e) Desechos o residuos de fábrica, taller, hospital
f) Envasadora de gas
g) Fábrica de productos químicos
h) Humo o gases de fábrica
i) Música alta de bares, colmados o vecinos
j) Pocilga o granja
k) Polvo por calles o carreteras sin pavimentar
l) Quema de Basura
m) Ruido de vehículos y motores ✓
n) Ruidos de fábrica o taller
o) Ruidos y/o humos de planta eléctrica
p) Vertederos cerca de viviendas
q) Otro

¿CUÁLES DE LAS SIGUIENTES AMENAZAS AFECTAN A SU HOGAR?

a) Ciclones
b) Derrumbes o deslizamiento de tierra
c) Desprendimiento de rocas Hundimiento de tierra
d) Incendios forestales
e) Inundaciones
f) Lluvias torrenciales ✓
g) Sequía
h) Terremotos
i) Tornados
j) Otro

CUÁLES CREE USTED QUE SON LAS NECESIDADES MÁS SENTIDAS EN SU COMUNIDAD:

a) Oportunidades de empleo ✓
b) Servicio de agua
c) Energía eléctrica
d) Acceso a servicios hospitalarios
e) Acceso a servicios educativos y formación técnica
f) Otro

CUÁLES CREE USTED QUE SON LOS PROBLEMAS QUE ACTUALMENTE AFECTAN MÁS A SU COMUNIDAD:

a) Delincuencia
b) Relaciones conflictivas con extranjeros
c) Drogadicción
d) Alcoholismo
e) Embarazo de adolescentes
f) Otro

PERCEPCIÓN DEL PROYECTO

¿CONOCE QUÉ SON LAS ENERGÍAS RENOVABLES?

No

¿SABES SOBRE EL PROYECTO QUE SE LLEVARÁ A CABO EN LOS TERRENOS CERCANOS A TU COMUNIDAD?

No

SI CONOCES EL PROYECTO, ¿PUEDES COMPARTIR QUÉ INFORMACIÓN TIENES HASTA EL MOMENTO?

¿EL TERRENO DEL PROYECTO ES UTILIZADO POR MORADORES DE ESTA COMUNIDAD?

No

¿EXISTEN ASPECTOS DE LA COMUNIDAD O EL VECINDARIO VALORAN Y ESPERAN QUE NO CAMBIEN DEBIDO AL PROYECTO?

No

¿CONOCE QUÉ SON LAS ENERGÍAS RENOVABLES?

a) Mejora de la infraestructura local

b) Creación de empleos ✓

c) Mejora en la calidad de vida

d) Oportunidades de comercio o negocios locales

e) Que ese terreno no sea usado como punto de droga

f) Que ese terreno no sea usado para facilitar la huida de delincuentes

g) Otro:

¿TIENES ALGUNA PREOCUPACIÓN O INQUIETUD EN RELACIÓN CON EL DESARROLLO DEL PROYECTO?

No

¿ESTARÍAS INTERESADO/A EN PARTICIPAR EN REUNIONES RELACIONADAS CON EL DESARROLLO DEL PROYECTO?

¿CÓMO PREFERIRÍAS RECIBIR INFORMACIÓN SOBRE EL PROYECTO Y SUS AVANCES?

a) Reuniones comunitarias ✓

b) Folletos informativos

c) Redes sociales

d) Otro

¿CREES QUE EL PROYECTO TENDRÁ IMPACTO AMBIENTAL EN ESTA ZONA?

¿CÓMO CALIFICARÍAS ESTE IMPACTO?

¿TIENES ALGUNA HABILIDAD O EXPERIENCIA QUE CREES QUE PODRÍA SER BENEFICIOSA PARA LA COMUNIDAD EN RELACIÓN CON ESTE PROYECTO?

CON LA INFORMACIÓN QUE TIENE SOBRE ESTE PROYECTO, USTED:

Nombre y Apellido: Feliz Ramón deobguiz
Número telefónico: NC
Zona: Loma del Burro
Provincia: María Trinidad Sánchez

Municipio: Cabrera
Sección: Abreu
Otra Zona:

DATOS DEMOGRÁFICOS

EDAD
76

RANGO DE EDAD
60 o más

SEXO
Masculino

ESTADO CIVIL
Soltero (a) - Nunca se ha casado o unido

¿TRABAJA USTED ACTUALMENTE?
Si

SI TRABAJA, TIPO DE TRABAJO
Otro

SI ES OTRO, ESPECIFIQUE
Medico veterinario

SI NO TRABAJA, ¿CUÁL ES SU CONDICIÓN?

SI ES OTRO, ESPECIFIQUE

¿QUIÉN O QUIÉNES APORTAN LOS PRINCIPALES INGRESOS DE ESTE HOGAR?

a) La misma persona encuestada ✓
b) Padre
c) Madre
d) Hijo (a)
e) Pareja
f) Amigo/a que reside en la casa
g) Otro familiar que reside en la casa
h) Familiares residentes en el exterior
i) Programas sociales del gobierno
j) Otro

SI LA PERSONA QUE APORTA MÁS INGRESOS AL HOGAR ES DIFERENTE A LA ENTREVISTADA, ¿CUÁL ES SU OCUPACIÓN?

a) Agricultor o ganadero
b) Comerciante o micro-empresario
c) Empleado u obrero del gobierno central o municipal
d) Empleado u obrero de empresas privadas
e) Empleador o patrón (jefe de empresa)
f) No profesional que trabaja por cuenta propia
g) Profesional o técnico que trabaja por cuenta propia
h) Servicio doméstico
i) Trabajado(a) para un familiar o no familiar sin salario
j) Otro

¿APROXIMADAMENTE CUÁNTO ES EL GASTO MENSUAL DE SU HOGAR? (RD$)
30,001 a 35,000

NIVEL EDUCATIVO
Universitario

NACIONALIDAD
Dominicano/a

¿CUÁNTOS AÑOS TIENE VIVIENDO EN LA COMUNIDAD?
Mas de 15

SIN INCLUIR A USTED, LISTA DE PERSONAS QUE FORMAN PARTE DEL HOGAR:

Parentesco	Sexo	Edad
Hijo/a	Masculino	45

AGUA, SANEAMIENTO Y SALUD

¿CÓMO OBTIENE EL AGUA QUE CONSUME PARA TOMAR Y COCINAR?

a) Botellones ✓
b) Camión tanque
c) Llave de otra vivienda
d) Llave en la vivienda
e) Lluvia
f) Pozo propio
g) Pozo público
h) Río o arroyo
i) Otro

¿CÓMO OBTIENE EL AGUA QUE CONSUME PARA TOMAR Y COCINAR?

a) Botellones
b) Camión tanque
c) Cisterna
d) Llave de otra vivienda
e) Llave en la vivienda
f) Llave pública ✓
g) Lluvia
h) Pozo propio
i) Pozo público
j) Río o arroyo
k) Otro

¿QUÉ TIPO DE SERVICIO SANITARIO TIENE ESTE HOGAR?

Inodoro

¿LOS RESIDUOS DEL SERVICIO SANITARIO TERMINAN EN?

Pozo séptico

¿CÓMO SE DESHACEN DE LA BASURA?

La recoge el ayuntamiento

¿DÓNDE ACUDE CUANDO SE ENFERMA USTED O ALGÚN MIEMBRO DE LA FAMILIA?

Centro de salud privado

¿A QUÉ DISTANCIA SE ENCUENTRA EL CENTRO DE SALUD MÁS CERCANO?

Entre cinco (5) y diez (10) kilómetros

¿A QUÉ DISTANCIA SE ENCUENTRA EL CENTRO DE SALUD MÁS CERCANO?

a) Chikungunya
b) Cólera
c) Covid-19 ✓
d) Dengue
e) Diabetes
f) Enfermedad cardiovascular
g) Enfermedad de la piel
h) Enfermedad gastrointestinal
i) Enfermedad respiratoria aguda
j) Leptospirosis
k) Parasitismo
l) Piquiña o escabiosis
m) Presión sanguínea
n) Tumores cancerígenos
o) Otro

Tienen seguro médico en la familia:

Si

Tipo de seguro:

Privado personal (pagado completamente por el entrevistado)

SITUACIÓN AMBIENTAL Y SOCIAL

¿CUÁLES DE LAS SIGUIENTES FUENTES DE CONTAMINACIÓN AFECTAN A SU HOGAR?

a) Acumulación de basura
b) Aguas estancadas
c) Bomba de gasolina
d) Cañada con basura o agua contaminada
e) Desechos o residuos de fábrica, taller, hospital
f) Envasadora de gas
g) Fábrica de productos químicos
h) Humo o gases de fábrica
i) Música alta de bares, colmados o vecinos
j) Pocilga o granja
k) Polvo por calles o carreteras sin pavimentar
l) Quema de Basura
m) Ruido de vehículos y motores ✓
n) Ruidos de fábrica o taller
o) Ruidos y/o humos de planta eléctrica
p) Vertederos cerca de viviendas
q) Otro

¿CUÁLES DE LAS SIGUIENTES AMENAZAS AFECTAN A SU HOGAR?

a) Ciclones
b) Derrumbes o deslizamiento de tierra
c) Desprendimiento de rocas Hundimiento de tierra
d) Incendios forestales
e) Inundaciones
f) Lluvias torrenciales ✓
g) Sequía
h) Terremotos
i) Tornados
j) Otro

CUÁLES CREE USTED QUE SON LAS NECESIDADES MÁS SENTIDAS EN SU COMUNIDAD:

a) Oportunidades de empleo ✓
b) Servicio de agua
c) Energía eléctrica
d) Acceso a servicios hospitalarios
e) Acceso a servicios educativos y formación técnica
f) Otro

CUÁLES CREE USTED QUE SON LOS PROBLEMAS QUE ACTUALMENTE AFECTAN MÁS A SU COMUNIDAD:

a) Delincuencia ✓
b) Relaciones conflictivas con extranjeros
c) Drogadicción ✓
d) Alcoholismo ✓
e) Embarazo de adolescentes
f) Otro

PERCEPCIÓN DEL PROYECTO

¿CONOCE QUÉ SON LAS ENERGÍAS RENOVABLES?

No

¿SABES SOBRE EL PROYECTO QUE SE LLEVARÁ A CABO EN LOS TERRENOS CERCANOS A TU COMUNIDAD?

No

SI CONOCES EL PROYECTO, ¿PUEDES COMPARTIR QUÉ INFORMACIÓN TIENES HASTA EL MOMENTO?

¿EL TERRENO DEL PROYECTO ES UTILIZADO POR MORADORES DE ESTA COMUNIDAD?

No

¿EXISTEN ASPECTOS DE LA COMUNIDAD O EL VECINDARIO VALORAN Y ESPERAN QUE NO CAMBIEN DEBIDO AL PROYECTO?

No

¿CONOCE QUÉ SON LAS ENERGÍAS RENOVABLES?

a) Mejora de la infraestructura local

b) Creación de empleos ✓

c) Mejora en la calidad de vida

d) Oportunidades de comercio o negocios locales

e) Que ese terreno no sea usado como punto de droga

f) Que ese terreno no sea usado para facilitar la huida de delincuentes

g) Otro:

¿TIENES ALGUNA PREOCUPACIÓN O INQUIETUD EN RELACIÓN CON EL DESARROLLO DEL PROYECTO?

No

¿ESTARÍAS INTERESADO/A EN PARTICIPAR EN REUNIONES RELACIONADAS CON EL DESARROLLO DEL PROYECTO?

Si

¿CÓMO PREFERIRÍAS RECIBIR INFORMACIÓN SOBRE EL PROYECTO Y SUS AVANCES?

a) Reuniones comunitarias ✓

b) Folletos informativos

c) Redes sociales

d) Otro

¿CREES QUE EL PROYECTO TENDRÁ IMPACTO AMBIENTAL EN ESTA ZONA?

Si

¿CÓMO CALIFICARÍAS ESTE IMPACTO?

Positivo

¿TIENES ALGUNA HABILIDAD O EXPERIENCIA QUE CREES QUE PODRÍA SER BENEFICIOSA PARA LA COMUNIDAD EN RELACIÓN CON ESTE PROYECTO?

No

CON LA INFORMACIÓN QUE TIENE SOBRE ESTE PROYECTO, USTED:

Esta de acuerdo con su ejecución

Nombre y Apellido: Miguel Alexis Tejada
Número telefónico: NC
Zona: Cabrera
Provincia: María Trinidad Sánchez

Municipio: Cabrera
Sección: Cabrera (Zona urbana)
Otra Zona:

DATOS DEMOGRÁFICOS

EDAD
68

RANGO DE EDAD
60 o más

SEXO
Masculino

ESTADO CIVIL
Soltero (a) - Nunca se ha casado o unido

¿TRABAJA USTED ACTUALMENTE?
Si

SI TRABAJA, TIPO DE TRABAJO
Comerciante o micro-empresario

SI ES OTRO, ESPECIFIQUE

SI NO TRABAJA, ¿CUÁL ES SU CONDICIÓN?

SI ES OTRO, ESPECIFIQUE

¿QUIÉN O QUIÉNES APORTAN LOS PRINCIPALES INGRESOS DE ESTE HOGAR?

a) La misma persona encuestada ✓
b) Padre
c) Madre
d) Hijo (a)
e) Pareja
f) Amigo/a que reside en la casa
g) Otro familiar que reside en la casa
h) Familiares residentes en el exterior
i) Programas sociales del gobierno
j) Otro

SI LA PERSONA QUE APORTA MÁS INGRESOS AL HOGAR ES DIFERENTE A LA ENTREVISTADA, ¿CUÁL ES SU OCUPACIÓN?

a) Agricultor o ganadero
b) Comerciante o micro-empresario
c) Empleado u obrero del gobierno central o municipal
d) Empleado u obrero de empresas privadas
e) Empleador o patrón (jefe de empresa)
f) No profesional que trabaja por cuenta propia
g) Profesional o técnico que trabaja por cuenta propia
h) Servicio doméstico
i) Trabajado(a) para un familiar o no familiar sin salario
j) Otro

¿APROXIMADAMENTE CUÁNTO ES EL GASTO MENSUAL DE SU HOGAR? (RD$)
40,001 a 45,000

NIVEL EDUCATIVO
Secundario o medio

NACIONALIDAD
Dominicano/a

¿CUÁNTOS AÑOS TIENE VIVIENDO EN LA COMUNIDAD?
Mas de 15

SIN INCLUIR A USTED, LISTA DE PERSONAS QUE FORMAN PARTE DEL HOGAR:

Parentesco	Sexo	Edad
Hijo/a	Masculino	36

AGUA, SANEAMIENTO Y SALUD

¿CÓMO OBTIENE EL AGUA QUE CONSUME PARA TOMAR Y COCINAR?

a) Botellones ✓
b) Camión tanque
c) Llave de otra vivienda
d) Llave en la vivienda
e) Lluvia
f) Pozo propio
g) Pozo público
h) Río o arroyo
i) Otro

¿CÓMO OBTIENE EL AGUA QUE CONSUME PARA TOMAR Y COCINAR?

a) Botellones
b) Camión tanque
c) Cisterna
d) Llave de otra vivienda
e) Llave en la vivienda
f) Llave pública ✓
g) Lluvia
h) Pozo propio
i) Pozo público
j) Río o arroyo
k) Otro

¿QUÉ TIPO DE SERVICIO SANITARIO TIENE ESTE HOGAR?

Inodoro

¿LOS RESIDUOS DEL SERVICIO SANITARIO TERMINAN EN?

Pozo séptico

¿CÓMO SE DESHACEN DE LA BASURA?

La recoge el ayuntamiento

¿DÓNDE ACUDE CUANDO SE ENFERMA USTED O ALGÚN MIEMBRO DE LA FAMILIA?

Centro público de atención primaria

¿A QUÉ DISTANCIA SE ENCUENTRA EL CENTRO DE SALUD MÁS CERCANO?

Entre uno (1) y cinco (5) kilómetros

¿A QUÉ DISTANCIA SE ENCUENTRA EL CENTRO DE SALUD MÁS CERCANO?

a) Chikungunya
b) Cólera
c) Covid-19
d) Dengue
e) Diabetes
f) Enfermedad cardiovascular
g) Enfermedad de la piel
h) Enfermedad gastrointestinal
i) Enfermedad respiratoria aguda
j) Leptospirosis
k) Parasitismo
l) Piquiña o escabiosis
m) Presión sanguínea
n) Tumores cancerígenos
o) Otro

Tienen seguro médico en la familia:

No

Tipo de seguro:

SITUACIÓN AMBIENTAL Y SOCIAL

¿CUÁLES DE LAS SIGUIENTES FUENTES DE CONTAMINACIÓN AFECTAN A SU HOGAR?

a) Acumulación de basura
b) Aguas estancadas
c) Bomba de gasolina
d) Cañada con basura o agua contaminada
e) Desechos o residuos de fábrica, taller, hospital
f) Envasadora de gas
g) Fábrica de productos químicos
h) Humo o gases de fábrica
i) Música alta de bares, colmados o vecinos
j) Pocilga o granja
k) Polvo por calles o carreteras sin pavimentar
l) Quema de Basura
m) Ruido de vehículos y motores
n) Ruidos de fábrica o taller
o) Ruidos y/o humos de planta eléctrica
p) Vertederos cerca de viviendas
q) Otro

¿CUÁLES DE LAS SIGUIENTES AMENAZAS AFECTAN A SU HOGAR?

a) Ciclones
b) Derrumbes o deslizamiento de tierra
c) Desprendimiento de rocas Hundimiento de tierra
d) Incendios forestales
e) Inundaciones
f) Lluvias torrenciales ✓
g) Sequía
h) Terremotos
i) Tornados
j) Otro

CUÁLES CREE USTED QUE SON LAS NECESIDADES MÁS SENTIDAS EN SU COMUNIDAD:

a) Oportunidades de empleo ✓
b) Servicio de agua
c) Energía eléctrica
d) Acceso a servicios hospitalarios
e) Acceso a servicios educativos y formación técnica
f) Otro

CUÁLES CREE USTED QUE SON LOS PROBLEMAS QUE ACTUALMENTE AFECTAN MÁS A SU COMUNIDAD:

a) Delincuencia
b) Relaciones conflictivas con extranjeros
c) Drogadicción
d) Alcoholismo
e) Embarazo de adolescentes
f) Otro

PERCEPCIÓN DEL PROYECTO

¿CONOCE QUÉ SON LAS ENERGÍAS RENOVABLES?

Si

¿SABES SOBRE EL PROYECTO QUE SE LLEVARÁ A CABO EN LOS TERRENOS CERCANOS A TU COMUNIDAD?

No

SI CONOCES EL PROYECTO, ¿PUEDES COMPARTIR QUÉ INFORMACIÓN TIENES HASTA EL MOMENTO?

¿EL TERRENO DEL PROYECTO ES UTILIZADO POR MORADORES DE ESTA COMUNIDAD?

No

¿EXISTEN ASPECTOS DE LA COMUNIDAD O EL VECINDARIO VALORAN Y ESPERAN QUE NO CAMBIEN DEBIDO AL PROYECTO?

N/S

¿CONOCE QUÉ SON LAS ENERGÍAS RENOVABLES?

a) Mejora de la infraestructura local

b) Creación de empleos ✓

c) Mejora en la calidad de vida

d) Oportunidades de comercio o negocios locales

e) Que ese terreno no sea usado como punto de droga

f) Que ese terreno no sea usado para facilitar la huida de delincuentes

g) Otro:

¿TIENES ALGUNA PREOCUPACIÓN O INQUIETUD EN RELACIÓN CON EL DESARROLLO DEL PROYECTO?

No

¿ESTARÍAS INTERESADO/A EN PARTICIPAR EN REUNIONES RELACIONADAS CON EL DESARROLLO DEL PROYECTO?

Si

¿CÓMO PREFERIRÍAS RECIBIR INFORMACIÓN SOBRE EL PROYECTO Y SUS AVANCES?

a) Reuniones comunitarias ✓

b) Folletos informativos

c) Redes sociales

d) Otro

¿CREES QUE EL PROYECTO TENDRÁ IMPACTO AMBIENTAL EN ESTA ZONA?

Si

¿CÓMO CALIFICARÍAS ESTE IMPACTO?

Positivo

¿TIENES ALGUNA HABILIDAD O EXPERIENCIA QUE CREES QUE PODRÍA SER BENEFICIOSA PARA LA COMUNIDAD EN RELACIÓN CON ESTE PROYECTO?

No

CON LA INFORMACIÓN QUE TIENE SOBRE ESTE PROYECTO, USTED:

Esta de acuerdo con su ejecución

Nombre y Apellido: Juan elidanio
Número telefónico: NC
Zona: Cabrera
Provincia: María Trinidad Sánchez

Municipio: Cabrera
Sección: Cabrera (Zona urbana)
Otra Zona:

DATOS DEMOGRÁFICOS

EDAD
35

RANGO DE EDAD
30 a 39

SEXO
Masculino

ESTADO CIVIL
Soltero (a) - Nunca se ha casado o unido

¿TRABAJA USTED ACTUALMENTE?
Si

SI TRABAJA, TIPO DE TRABAJO
Empleado u obrero de empresas privadas

SI ES OTRO, ESPECIFIQUE

SI NO TRABAJA, ¿CUÁL ES SU CONDICIÓN?

SI ES OTRO, ESPECIFIQUE

¿QUIÉN O QUIÉNES APORTAN LOS PRINCIPALES INGRESOS DE ESTE HOGAR?

a) La misma persona encuestada ✓
b) Padre
c) Madre
d) Hijo (a)
e) Pareja
f) Amigo/a que reside en la casa
g) Otro familiar que reside en la casa
h) Familiares residentes en el exterior
i) Programas sociales del gobierno
j) Otro

SI LA PERSONA QUE APORTA MÁS INGRESOS AL HOGAR ES DIFERENTE A LA ENTREVISTADA, ¿CUÁL ES SU OCUPACIÓN?

a) Agricultor o ganadero
b) Comerciante o micro-empresario
c) Empleado u obrero del gobierno central o municipal
d) Empleado u obrero de empresas privadas
e) Empleador o patrón (jefe de empresa)
f) No profesional que trabaja por cuenta propia
g) Profesional o técnico que trabaja por cuenta propia
h) Servicio doméstico
i) Trabajado(a) para un familiar o no familiar sin salario
j) Otro

¿APROXIMADAMENTE CUÁNTO ES EL GASTO MENSUAL DE SU HOGAR? (RD$)
25,001 a 30,000

NIVEL EDUCATIVO
Secundario o medio

NACIONALIDAD
Dominicano/a

¿CUÁNTOS AÑOS TIENE VIVIENDO EN LA COMUNIDAD?
Mas de 15

SIN INCLUIR A USTED, LISTA DE PERSONAS QUE FORMAN PARTE DEL HOGAR:

Parentesco	Sexo	Edad

AGUA, SANEAMIENTO Y SALUD

¿CÓMO OBTIENE EL AGUA QUE CONSUME PARA TOMAR Y COCINAR?

a) Botellones ✓
b) Camión tanque
c) Llave de otra vivienda
d) Llave en la vivienda
e) Lluvia
f) Pozo propio
g) Pozo público
h) Río o arroyo
i) Otro

¿CÓMO OBTIENE EL AGUA QUE CONSUME PARA TOMAR Y COCINAR?

a) Botellones
b) Camión tanque
c) Cisterna
d) Llave de otra vivienda
e) Llave en la vivienda
f) Llave pública ✓
g) Lluvia
h) Pozo propio
i) Pozo público
j) Río o arroyo
k) Otro

¿QUÉ TIPO DE SERVICIO SANITARIO TIENE ESTE HOGAR?

Inodoro

¿LOS RESIDUOS DEL SERVICIO SANITARIO TERMINAN EN?

Pozo séptico

¿CÓMO SE DESHACEN DE LA BASURA?

La recoge el ayuntamiento La lanzan en río o cañada

¿DÓNDE ACUDE CUANDO SE ENFERMA USTED O ALGÚN MIEMBRO DE LA FAMILIA?

Centro público de atención primaria

¿A QUÉ DISTANCIA SE ENCUENTRA EL CENTRO DE SALUD MÁS CERCANO?

Entre uno (1) y cinco (5) kilómetros

¿A QUÉ DISTANCIA SE ENCUENTRA EL CENTRO DE SALUD MÁS CERCANO?

a) Chikungunya
b) Cólera
c) Covid-19
d) Dengue
e) Diabetes
f) Enfermedad cardiovascular
g) Enfermedad de la piel
h) Enfermedad gastrointestinal
i) Enfermedad respiratoria aguda
j) Leptospirosis
k) Parasitismo
l) Piquiña o escabiosis
m) Presión sanguínea
n) Tumores cancerígenos
o) Otro

Tienen seguro médico en la familia:

Si

Tipo de seguro:

Privado personal (pagado completamente por el entrevistado)

SITUACIÓN AMBIENTAL Y SOCIAL

¿CUÁLES DE LAS SIGUIENTES FUENTES DE CONTAMINACIÓN AFECTAN A SU HOGAR?

a) Acumulación de basura
b) Aguas estancadas
c) Bomba de gasolina
d) Cañada con basura o agua contaminada
e) Desechos o residuos de fábrica, taller, hospital
f) Envasadora de gas
g) Fábrica de productos químicos
h) Humo o gases de fábrica
i) Música alta de bares, colmados o vecinos
j) Pocilga o granja
k) Polvo por calles o carreteras sin pavimentar
l) Quema de Basura
m) Ruido de vehículos y motores ✓
n) Ruidos de fábrica o taller
o) Ruidos y/o humos de planta eléctrica
p) Vertederos cerca de viviendas
q) Otro

¿CUÁLES DE LAS SIGUIENTES AMENAZAS AFECTAN A SU HOGAR?

a) Ciclones
b) Derrumbes o deslizamiento de tierra
c) Desprendimiento de rocas Hundimiento de tierra
d) Incendios forestales
e) Inundaciones
f) Lluvias torrenciales
g) Sequía
h) Terremotos
i) Tornados
j) Otro

CUÁLES CREE USTED QUE SON LAS NECESIDADES MÁS SENTIDAS EN SU COMUNIDAD:

a) Oportunidades de empleo ✓
b) Servicio de agua
c) Energía eléctrica
d) Acceso a servicios hospitalarios
e) Acceso a servicios educativos y formación técnica
f) Otro

CUÁLES CREE USTED QUE SON LOS PROBLEMAS QUE ACTUALMENTE AFECTAN MÁS A SU COMUNIDAD:

a) Delincuencia ✓
b) Relaciones conflictivas con extranjeros
c) Drogadicción ✓
d) Alcoholismo ✓
e) Embarazo de adolescentes
f) Otro

PERCEPCIÓN DEL PROYECTO

¿CONOCE QUÉ SON LAS ENERGÍAS RENOVABLES?

No

¿SABES SOBRE EL PROYECTO QUE SE LLEVARÁ A CABO EN LOS TERRENOS CERCANOS A TU COMUNIDAD?

No

SI CONOCES EL PROYECTO, ¿PUEDES COMPARTIR QUÉ INFORMACIÓN TIENES HASTA EL MOMENTO?

¿EL TERRENO DEL PROYECTO ES UTILIZADO POR MORADORES DE ESTA COMUNIDAD?

No

¿EXISTEN ASPECTOS DE LA COMUNIDAD O EL VECINDARIO VALORAN Y ESPERAN QUE NO CAMBIEN DEBIDO AL PROYECTO?

No

¿CONOCE QUÉ SON LAS ENERGÍAS RENOVABLES?

a) Mejora de la infraestructura local

b) Creación de empleos ✓

c) Mejora en la calidad de vida

d) Oportunidades de comercio o negocios locales

e) Que ese terreno no sea usado como punto de droga

f) Que ese terreno no sea usado para facilitar la huida de delincuentes

g) Otro:

¿TIENES ALGUNA PREOCUPACIÓN O INQUIETUD EN RELACIÓN CON EL DESARROLLO DEL PROYECTO?

No

¿ESTARÍAS INTERESADO/A EN PARTICIPAR EN REUNIONES RELACIONADAS CON EL DESARROLLO DEL PROYECTO?

Si

¿CÓMO PREFERIRÍAS RECIBIR INFORMACIÓN SOBRE EL PROYECTO Y SUS AVANCES?

a) Reuniones comunitarias ✓

b) Folletos informativos

c) Redes sociales

d) Otro

¿CREES QUE EL PROYECTO TENDRÁ IMPACTO AMBIENTAL EN ESTA ZONA?

Si

¿CÓMO CALIFICARÍAS ESTE IMPACTO?

Positivo

¿TIENES ALGUNA HABILIDAD O EXPERIENCIA QUE CREES QUE PODRÍA SER BENEFICIOSA PARA LA COMUNIDAD EN RELACIÓN CON ESTE PROYECTO?

No

CON LA INFORMACIÓN QUE TIENE SOBRE ESTE PROYECTO, USTED:

Esta de acuerdo con su ejecución

Nombre y Apellido: Colo de la villa
Número telefónico: NC
Zona: Cabrera
Provincia: María Trinidad Sánchez

Municipio: Cabrera
Sección: Cabrera (Zona urbana)
Otra Zona:

DATOS DEMOGRÁFICOS

EDAD
50

RANGO DE EDAD
50 a 59

SEXO
Masculino

ESTADO CIVIL
Unido (a)

¿TRABAJA USTED ACTUALMENTE?
Si

SI TRABAJA, TIPO DE TRABAJO
Empleado u obrero del gobierno central o municipal

SI ES OTRO, ESPECIFIQUE

SI NO TRABAJA, ¿CUÁL ES SU CONDICIÓN?

SI ES OTRO, ESPECIFIQUE

¿QUIÉN O QUIÉNES APORTAN LOS PRINCIPALES INGRESOS DE ESTE HOGAR?

a) La misma persona encuestada ✓
b) Padre
c) Madre
d) Hijo (a)
e) Pareja
f) Amigo/a que reside en la casa
g) Otro familiar que reside en la casa
h) Familiares residentes en el exterior
i) Programas sociales del gobierno
j) Otro

SI LA PERSONA QUE APORTA MÁS INGRESOS AL HOGAR ES DIFERENTE A LA ENTREVISTADA, ¿CUÁL ES SU OCUPACIÓN?

a) Agricultor o ganadero
b) Comerciante o micro-empresario
c) Empleado u obrero del gobierno central o municipal
d) Empleado u obrero de empresas privadas
e) Empleador o patrón (jefe de empresa)
f) No profesional que trabaja por cuenta propia
g) Profesional o técnico que trabaja por cuenta propia
h) Servicio doméstico
i) Trabajado(a) para un familiar o no familiar sin salario
j) Otro

¿APROXIMADAMENTE CUÁNTO ES EL GASTO MENSUAL DE SU HOGAR? (RD$)
30,001 a 35,000

NIVEL EDUCATIVO
Secundario o medio

NACIONALIDAD
Dominicano/a

¿CUÁNTOS AÑOS TIENE VIVIENDO EN LA COMUNIDAD?
Mas de 15

SIN INCLUIR A USTED, LISTA DE PERSONAS QUE FORMAN PARTE DEL HOGAR:

Parentesco	Sexo	Edad
Esposo/a o marido (Cuando esta casado)	Femenino	42
Hijo/a	Masculino	22

AGUA, SANEAMIENTO Y SALUD

¿CÓMO OBTIENE EL AGUA QUE CONSUME PARA TOMAR Y COCINAR?

a) Botellones ✓
b) Camión tanque
c) Llave de otra vivienda
d) Llave en la vivienda
e) Lluvia
f) Pozo propio
g) Pozo público
h) Río o arroyo
i) Otro

¿CÓMO OBTIENE EL AGUA QUE CONSUME PARA TOMAR Y COCINAR?

a) Botellones
b) Camión tanque
c) Cisterna
d) Llave de otra vivienda ✓
e) Llave en la vivienda
f) Llave pública
g) Lluvia
h) Pozo propio
i) Pozo público
j) Río o arroyo
k) Otro

¿QUÉ TIPO DE SERVICIO SANITARIO TIENE ESTE HOGAR?

Inodoro

¿LOS RESIDUOS DEL SERVICIO SANITARIO TERMINAN EN?

Pozo séptico

¿CÓMO SE DESHACEN DE LA BASURA?

La recoge el ayuntamiento

¿DÓNDE ACUDE CUANDO SE ENFERMA USTED O ALGÚN MIEMBRO DE LA FAMILIA?

Centro público de atención primaria

¿A QUÉ DISTANCIA SE ENCUENTRA EL CENTRO DE SALUD MÁS CERCANO?

Entre uno (1) y cinco (5) kilómetros

¿A QUÉ DISTANCIA SE ENCUENTRA EL CENTRO DE SALUD MÁS CERCANO?

a) Chikungunya
b) Cólera
c) Covid-19
d) Dengue
e) Diabetes
f) Enfermedad cardiovascular
g) Enfermedad de la piel
h) Enfermedad gastrointestinal
i) Enfermedad respiratoria aguda
j) Leptospirosis
k) Parasitismo
l) Piquiña o escabiosis
m) Presión sanguínea
n) Tumores cancerígenos
o) Otro

Tienen seguro médico en la familia:

Si

Tipo de seguro:

Contributivo (pagado por empleado y el empleador)

SITUACIÓN AMBIENTAL Y SOCIAL

¿CUÁLES DE LAS SIGUIENTES FUENTES DE CONTAMINACIÓN AFECTAN A SU HOGAR?

a) Acumulación de basura
b) Aguas estancadas
c) Bomba de gasolina
d) Cañada con basura o agua contaminada
e) Desechos o residuos de fábrica, taller, hospital
f) Envasadora de gas
g) Fábrica de productos químicos
h) Humo o gases de fábrica
i) Música alta de bares, colmados o vecinos
j) Pocilga o granja
k) Polvo por calles o carreteras sin pavimentar
l) Quema de Basura
m) Ruido de vehículos y motores
n) Ruidos de fábrica o taller
o) Ruidos y/o humos de planta eléctrica
p) Vertederos cerca de viviendas
q) Otro

¿CUÁLES DE LAS SIGUIENTES AMENAZAS AFECTAN A SU HOGAR?

a) Ciclones
b) Derrumbes o deslizamiento de tierra
c) Desprendimiento de rocas Hundimiento de tierra
d) Incendios forestales
e) Inundaciones
f) Lluvias torrenciales ✓
g) Sequía
h) Terremotos
i) Tornados
j) Otro

CUÁLES CREE USTED QUE SON LAS NECESIDADES MÁS SENTIDAS EN SU COMUNIDAD:

a) Oportunidades de empleo ✓
b) Servicio de agua
c) Energía eléctrica
d) Acceso a servicios hospitalarios
e) Acceso a servicios educativos y formación técnica
f) Otro

CUÁLES CREE USTED QUE SON LOS PROBLEMAS QUE ACTUALMENTE AFECTAN MÁS A SU COMUNIDAD:

a) Delincuencia
b) Relaciones conflictivas con extranjeros
c) Drogadicción
d) Alcoholismo
e) Embarazo de adolescentes
f) Otro

PERCEPCIÓN DEL PROYECTO

¿CONOCE QUÉ SON LAS ENERGÍAS RENOVABLES?

No

¿SABES SOBRE EL PROYECTO QUE SE LLEVARÁ A CABO EN LOS TERRENOS CERCANOS A TU COMUNIDAD?

No

SI CONOCES EL PROYECTO, ¿PUEDES COMPARTIR QUÉ INFORMACIÓN TIENES HASTA EL MOMENTO?

¿EL TERRENO DEL PROYECTO ES UTILIZADO POR MORADORES DE ESTA COMUNIDAD?

No

¿EXISTEN ASPECTOS DE LA COMUNIDAD O EL VECINDARIO VALORAN Y ESPERAN QUE NO CAMBIEN DEBIDO AL PROYECTO?

No

¿CONOCE QUÉ SON LAS ENERGÍAS RENOVABLES?

a) Mejora de la infraestructura local

b) Creación de empleos ✓

c) Mejora en la calidad de vida

d) Oportunidades de comercio o negocios locales

e) Que ese terreno no sea usado como punto de droga

f) Que ese terreno no sea usado para facilitar la huida de delincuentes

g) Otro:

¿TIENES ALGUNA PREOCUPACIÓN O INQUIETUD EN RELACIÓN CON EL DESARROLLO DEL PROYECTO?

No

¿ESTARÍAS INTERESADO/A EN PARTICIPAR EN REUNIONES RELACIONADAS CON EL DESARROLLO DEL PROYECTO?

Si

¿CÓMO PREFERIRÍAS RECIBIR INFORMACIÓN SOBRE EL PROYECTO Y SUS AVANCES?

a) Reuniones comunitarias ✓

b) Folletos informativos

c) Redes sociales

d) Otro

¿CREES QUE EL PROYECTO TENDRÁ IMPACTO AMBIENTAL EN ESTA ZONA?

Si

¿CÓMO CALIFICARÍAS ESTE IMPACTO?

Positivo

¿TIENES ALGUNA HABILIDAD O EXPERIENCIA QUE CREES QUE PODRÍA SER BENEFICIOSA PARA LA COMUNIDAD EN RELACIÓN CON ESTE PROYECTO?

No

CON LA INFORMACIÓN QUE TIENE SOBRE ESTE PROYECTO, USTED:

Esta de acuerdo con su ejecución

Nombre y Apellido: Elvin marmolejos
Número telefónico: NC
Zona: Cabrera
Provincia: María Trinidad Sánchez

Municipio: Cabrera
Sección: Cabrera (Zona urbana)
Otra Zona:

DATOS DEMOGRÁFICOS

EDAD
36

RANGO DE EDAD
30 a 39

SEXO
Masculino

ESTADO CIVIL
Soltero (a) - Nunca se ha casado o unido

¿TRABAJA USTED ACTUALMENTE?
Si

SI TRABAJA, TIPO DE TRABAJO
Empleado u obrero de empresas privadas

SI ES OTRO, ESPECIFIQUE

SI NO TRABAJA, ¿CUÁL ES SU CONDICIÓN?

SI ES OTRO, ESPECIFIQUE

¿QUIÉN O QUIÉNES APORTAN LOS PRINCIPALES INGRESOS DE ESTE HOGAR?

a) La misma persona encuestada ✓
b) Padre
c) Madre
d) Hijo (a)
e) Pareja
f) Amigo/a que reside en la casa
g) Otro familiar que reside en la casa
h) Familiares residentes en el exterior
i) Programas sociales del gobierno
j) Otro

SI LA PERSONA QUE APORTA MÁS INGRESOS AL HOGAR ES DIFERENTE A LA ENTREVISTADA, ¿CUÁL ES SU OCUPACIÓN?

a) Agricultor o ganadero
b) Comerciante o micro-empresario
c) Empleado u obrero del gobierno central o municipal
d) Empleado u obrero de empresas privadas
e) Empleador o patrón (jefe de empresa)
f) No profesional que trabaja por cuenta propia
g) Profesional o técnico que trabaja por cuenta propia
h) Servicio doméstico
i) Trabajado(a) para un familiar o no familiar sin salario
j) Otro

¿APROXIMADAMENTE CUÁNTO ES EL GASTO MENSUAL DE SU HOGAR? (RD$)
30,001 a 35,000

NIVEL EDUCATIVO
Ningún curso

NACIONALIDAD
Dominicano/a

¿CUÁNTOS AÑOS TIENE VIVIENDO EN LA COMUNIDAD?
Mas de 15

SIN INCLUIR A USTED, LISTA DE PERSONAS QUE FORMAN PARTE DEL HOGAR:

Parentesco	Sexo	Edad

AGUA, SANEAMIENTO Y SALUD

¿CÓMO OBTIENE EL AGUA QUE CONSUME PARA TOMAR Y COCINAR?

a) Botellones ✓
b) Camión tanque
c) Llave de otra vivienda
d) Llave en la vivienda
e) Lluvia
f) Pozo propio
g) Pozo público
h) Río o arroyo
i) Otro

¿CÓMO OBTIENE EL AGUA QUE CONSUME PARA TOMAR Y COCINAR?

a) Botellones
b) Camión tanque
c) Cisterna
d) Llave de otra vivienda
e) Llave en la vivienda
f) Llave pública ✓
g) Lluvia
h) Pozo propio
i) Pozo público
j) Río o arroyo
k) Otro

¿QUÉ TIPO DE SERVICIO SANITARIO TIENE ESTE HOGAR?

Inodoro

¿LOS RESIDUOS DEL SERVICIO SANITARIO TERMINAN EN?

Pozo séptico

¿CÓMO SE DESHACEN DE LA BASURA?

La recoge el ayuntamiento

¿DÓNDE ACUDE CUANDO SE ENFERMA USTED O ALGÚN MIEMBRO DE LA FAMILIA?

Centro público de atención primaria

¿A QUÉ DISTANCIA SE ENCUENTRA EL CENTRO DE SALUD MÁS CERCANO?

Entre uno (1) y cinco (5) kilómetros

¿A QUÉ DISTANCIA SE ENCUENTRA EL CENTRO DE SALUD MÁS CERCANO?

a) Chikungunya
b) Cólera
c) Covid-19
d) Dengue
e) Diabetes
f) Enfermedad cardiovascular
g) Enfermedad de la piel
h) Enfermedad gastrointestinal
i) Enfermedad respiratoria aguda
j) Leptospirosis
k) Parasitismo
l) Piquiña o escabiosis
m) Presión sanguínea
n) Tumores cancerígenos
o) Otro

Tienen seguro médico en la familia:

Si

Tipo de seguro:

Subsidiado (Senasa pagado totalmente por el gobierno)

SITUACIÓN AMBIENTAL Y SOCIAL

¿CUÁLES DE LAS SIGUIENTES FUENTES DE CONTAMINACIÓN AFECTAN A SU HOGAR?

a) Acumulación de basura
b) Aguas estancadas
c) Bomba de gasolina
d) Cañada con basura o agua contaminada
e) Desechos o residuos de fábrica, taller, hospital
f) Envasadora de gas
g) Fábrica de productos químicos
h) Humo o gases de fábrica
i) Música alta de bares, colmados o vecinos
j) Pocilga o granja
k) Polvo por calles o carreteras sin pavimentar
l) Quema de Basura
m) Ruido de vehículos y motores
n) Ruidos de fábrica o taller ✓
o) Ruidos y/o humos de planta eléctrica
p) Vertederos cerca de viviendas
q) Otro

¿CUÁLES DE LAS SIGUIENTES AMENAZAS AFECTAN A SU HOGAR?

a) Ciclones
b) Derrumbes o deslizamiento de tierra
c) Desprendimiento de rocas Hundimiento de tierra
d) Incendios forestales
e) Inundaciones
f) Lluvias torrenciales ✓
g) Sequía
h) Terremotos
i) Tornados
j) Otro

CUÁLES CREE USTED QUE SON LAS NECESIDADES MÁS SENTIDAS EN SU COMUNIDAD:

a) Oportunidades de empleo ✓
b) Servicio de agua
c) Energía eléctrica
d) Acceso a servicios hospitalarios
e) Acceso a servicios educativos y formación técnica
f) Otro

CUÁLES CREE USTED QUE SON LOS PROBLEMAS QUE ACTUALMENTE AFECTAN MÁS A SU COMUNIDAD:

a) Delincuencia
b) Relaciones conflictivas con extranjeros
c) Drogadicción
d) Alcoholismo
e) Embarazo de adolescentes
f) Otro

PERCEPCIÓN DEL PROYECTO

¿CONOCE QUÉ SON LAS ENERGÍAS RENOVABLES?

Si

¿SABES SOBRE EL PROYECTO QUE SE LLEVARÁ A CABO EN LOS TERRENOS CERCANOS A TU COMUNIDAD?

No

SI CONOCES EL PROYECTO, ¿PUEDES COMPARTIR QUÉ INFORMACIÓN TIENES HASTA EL MOMENTO?

¿EL TERRENO DEL PROYECTO ES UTILIZADO POR MORADORES DE ESTA COMUNIDAD?

No

¿EXISTEN ASPECTOS DE LA COMUNIDAD O EL VECINDARIO VALORAN Y ESPERAN QUE NO CAMBIEN DEBIDO AL PROYECTO?

No

¿CONOCE QUÉ SON LAS ENERGÍAS RENOVABLES?

a) Mejora de la infraestructura local

b) Creación de empleos ✓

c) Mejora en la calidad de vida

d) Oportunidades de comercio o negocios locales

e) Que ese terreno no sea usado como punto de droga

f) Que ese terreno no sea usado para facilitar la huida de delincuentes

g) Otro:

¿TIENES ALGUNA PREOCUPACIÓN O INQUIETUD EN RELACIÓN CON EL DESARROLLO DEL PROYECTO?

No

¿ESTARÍAS INTERESADO/A EN PARTICIPAR EN REUNIONES RELACIONADAS CON EL DESARROLLO DEL PROYECTO?

Si

¿CÓMO PREFERIRÍAS RECIBIR INFORMACIÓN SOBRE EL PROYECTO Y SUS AVANCES?

a) Reuniones comunitarias ✓

b) Folletos informativos

c) Redes sociales

d) Otro

¿CREES QUE EL PROYECTO TENDRÁ IMPACTO AMBIENTAL EN ESTA ZONA?

Si

¿CÓMO CALIFICARÍAS ESTE IMPACTO?

Positivo

¿TIENES ALGUNA HABILIDAD O EXPERIENCIA QUE CREES QUE PODRÍA SER BENEFICIOSA PARA LA COMUNIDAD EN RELACIÓN CON ESTE PROYECTO?

No

CON LA INFORMACIÓN QUE TIENE SOBRE ESTE PROYECTO, USTED:

Esta de acuerdo con su ejecución

Nombre y Apellido: José Guzmán
Número telefónico: NC
Zona: Cabrera
Provincia: María Trinidad Sánchez

Municipio: Cabrera
Sección: Cabrera (Zona urbana)
Otra Zona:

DATOS DEMOGRÁFICOS

EDAD
56

RANGO DE EDAD
50 a 59

SEXO
Masculino

ESTADO CIVIL
Soltero (a) - Nunca se ha casado o unido

¿TRABAJA USTED ACTUALMENTE?
Si

SI TRABAJA, TIPO DE TRABAJO
Empleado u obrero de empresas privadas

SI ES OTRO, ESPECIFIQUE

SI NO TRABAJA, ¿CUÁL ES SU CONDICIÓN?

SI ES OTRO, ESPECIFIQUE

¿QUIÉN O QUIÉNES APORTAN LOS PRINCIPALES INGRESOS DE ESTE HOGAR?

a) La misma persona encuestada ✓
b) Padre
c) Madre
d) Hijo (a)
e) Pareja
f) Amigo/a que reside en la casa
g) Otro familiar que reside en la casa
h) Familiares residentes en el exterior
i) Programas sociales del gobierno
j) Otro

SI LA PERSONA QUE APORTA MÁS INGRESOS AL HOGAR ES DIFERENTE A LA ENTREVISTADA, ¿CUÁL ES SU OCUPACIÓN?

a) Agricultor o ganadero
b) Comerciante o micro-empresario
c) Empleado u obrero del gobierno central o municipal
d) Empleado u obrero de empresas privadas
e) Empleador o patrón (jefe de empresa)
f) No profesional que trabaja por cuenta propia
g) Profesional o técnico que trabaja por cuenta propia
h) Servicio doméstico
i) Trabajado(a) para un familiar o no familiar sin salario
j) Otro

¿APROXIMADAMENTE CUÁNTO ES EL GASTO MENSUAL DE SU HOGAR? (RD$)
35,001 a 40,000

NIVEL EDUCATIVO
Secundario o medio

NACIONALIDAD
Dominicano/a

¿CUÁNTOS AÑOS TIENE VIVIENDO EN LA COMUNIDAD?
Mas de 15

SIN INCLUIR A USTED, LISTA DE PERSONAS QUE FORMAN PARTE DEL HOGAR:

Parentesco	Sexo	Edad
Esposo/a o marido (Cuando esta casado)	Femenino	23

AGUA, SANEAMIENTO Y SALUD

¿CÓMO OBTIENE EL AGUA QUE CONSUME PARA TOMAR Y COCINAR?

a) Botellones ✓
b) Camión tanque
c) Llave de otra vivienda
d) Llave en la vivienda
e) Lluvia
f) Pozo propio
g) Pozo público
h) Río o arroyo
i) Otro

¿CÓMO OBTIENE EL AGUA QUE CONSUME PARA TOMAR Y COCINAR?

a) Botellones
b) Camión tanque
c) Cisterna
d) Llave de otra vivienda
e) Llave en la vivienda ✓
f) Llave pública
g) Lluvia
h) Pozo propio
i) Pozo público
j) Río o arroyo
k) Otro

¿QUÉ TIPO DE SERVICIO SANITARIO TIENE ESTE HOGAR?

Inodoro

¿LOS RESIDUOS DEL SERVICIO SANITARIO TERMINAN EN?

Pozo séptico

¿CÓMO SE DESHACEN DE LA BASURA?

La recoge el ayuntamiento

¿DÓNDE ACUDE CUANDO SE ENFERMA USTED O ALGÚN MIEMBRO DE LA FAMILIA?

Centro público de atención primaria

¿A QUÉ DISTANCIA SE ENCUENTRA EL CENTRO DE SALUD MÁS CERCANO?

Entre uno (1) y cinco (5) kilómetros

¿A QUÉ DISTANCIA SE ENCUENTRA EL CENTRO DE SALUD MÁS CERCANO?

a) Chikungunya
b) Cólera
c) Covid-19
d) Dengue
e) Diabetes
f) Enfermedad cardiovascular
g) Enfermedad de la piel
h) Enfermedad gastrointestinal
i) Enfermedad respiratoria aguda
j) Leptospirosis
k) Parasitismo
l) Piquiña o escabiosis
m) Presión sanguínea
n) Tumores cancerígenos
o) Otro

Tienen seguro médico en la familia:

Si

Tipo de seguro:

Subsidiado (Senasa pagado totalmente por el gobierno)

SITUACIÓN AMBIENTAL Y SOCIAL

¿CUÁLES DE LAS SIGUIENTES FUENTES DE CONTAMINACIÓN AFECTAN A SU HOGAR?

a) Acumulación de basura
b) Aguas estancadas
c) Bomba de gasolina
d) Cañada con basura o agua contaminada
e) Desechos o residuos de fábrica, taller, hospital
f) Envasadora de gas
g) Fábrica de productos químicos
h) Humo o gases de fábrica
i) Música alta de bares, colmados o vecinos
j) Pocilga o granja
k) Polvo por calles o carreteras sin pavimentar
l) Quema de Basura
m) Ruido de vehículos y motores
n) Ruidos de fábrica o taller
o) Ruidos y/o humos de planta eléctrica
p) Vertederos cerca de viviendas
q) Otro

¿CUÁLES DE LAS SIGUIENTES AMENAZAS AFECTAN A SU HOGAR?

a) Ciclones
b) Derrumbes o deslizamiento de tierra
c) Desprendimiento de rocas Hundimiento de tierra
d) Incendios forestales
e) Inundaciones
f) Lluvias torrenciales ✓
g) Sequía
h) Terremotos
i) Tornados
j) Otro

CUÁLES CREE USTED QUE SON LAS NECESIDADES MÁS SENTIDAS EN SU COMUNIDAD:

a) Oportunidades de empleo ✓
b) Servicio de agua
c) Energía eléctrica
d) Acceso a servicios hospitalarios
e) Acceso a servicios educativos y formación técnica
f) Otro

CUÁLES CREE USTED QUE SON LOS PROBLEMAS QUE ACTUALMENTE AFECTAN MÁS A SU COMUNIDAD:

a) Delincuencia
b) Relaciones conflictivas con extranjeros
c) Drogadicción
d) Alcoholismo
e) Embarazo de adolescentes
f) Otro

PERCEPCIÓN DEL PROYECTO

¿CONOCE QUÉ SON LAS ENERGÍAS RENOVABLES?

No

¿SABES SOBRE EL PROYECTO QUE SE LLEVARÁ A CABO EN LOS TERRENOS CERCANOS A TU COMUNIDAD?

No

SI CONOCES EL PROYECTO, ¿PUEDES COMPARTIR QUÉ INFORMACIÓN TIENES HASTA EL MOMENTO?

¿EL TERRENO DEL PROYECTO ES UTILIZADO POR MORADORES DE ESTA COMUNIDAD?

No

¿EXISTEN ASPECTOS DE LA COMUNIDAD O EL VECINDARIO VALORAN Y ESPERAN QUE NO CAMBIEN DEBIDO AL PROYECTO?

No

¿CONOCE QUÉ SON LAS ENERGÍAS RENOVABLES?

a) Mejora de la infraestructura local

b) Creación de empleos ✓

c) Mejora en la calidad de vida

d) Oportunidades de comercio o negocios locales

e) Que ese terreno no sea usado como punto de droga

f) Que ese terreno no sea usado para facilitar la huida de delincuentes

g) Otro:

¿TIENES ALGUNA PREOCUPACIÓN O INQUIETUD EN RELACIÓN CON EL DESARROLLO DEL PROYECTO?

No

¿ESTARÍAS INTERESADO/A EN PARTICIPAR EN REUNIONES RELACIONADAS CON EL DESARROLLO DEL PROYECTO?

Si

¿CÓMO PREFERIRÍAS RECIBIR INFORMACIÓN SOBRE EL PROYECTO Y SUS AVANCES?

a) Reuniones comunitarias ✓

b) Folletos informativos

c) Redes sociales

d) Otro

¿CREES QUE EL PROYECTO TENDRÁ IMPACTO AMBIENTAL EN ESTA ZONA?

Si

¿CÓMO CALIFICARÍAS ESTE IMPACTO?

Positivo

¿TIENES ALGUNA HABILIDAD O EXPERIENCIA QUE CREES QUE PODRÍA SER BENEFICIOSA PARA LA COMUNIDAD EN RELACIÓN CON ESTE PROYECTO?

No

CON LA INFORMACIÓN QUE TIENE SOBRE ESTE PROYECTO, USTED:

Esta de acuerdo con su ejecución

Nombre y Apellido: Santiagos Martínez
Número telefónico: NC
Zona: Cabrera
Provincia: María Trinidad Sánchez

Municipio: Cabrera
Sección: Cabrera (Zona urbana)
Otra Zona:

DATOS DEMOGRÁFICOS

EDAD
35

RANGO DE EDAD
30 a 39

SEXO
Masculino

ESTADO CIVIL
Casado (a)

¿TRABAJA USTED ACTUALMENTE?
Si

SI TRABAJA, TIPO DE TRABAJO
Otro

SI ES OTRO, ESPECIFIQUE
Místiconcho

SI NO TRABAJA, ¿CUÁL ES SU CONDICIÓN?

SI ES OTRO, ESPECIFIQUE

¿QUIÉN O QUIÉNES APORTAN LOS PRINCIPALES INGRESOS DE ESTE HOGAR?

a) La misma persona encuestada ✓
b) Padre
c) Madre
d) Hijo (a)
e) Pareja
f) Amigo/a que reside en la casa
g) Otro familiar que reside en la casa
h) Familiares residentes en el exterior
i) Programas sociales del gobierno
j) Otro

SI LA PERSONA QUE APORTA MÁS INGRESOS AL HOGAR ES DIFERENTE A LA ENTREVISTADA, ¿CUÁL ES SU OCUPACIÓN?

a) Agricultor o ganadero
b) Comerciante o micro-empresario
c) Empleado u obrero del gobierno central o municipal
d) Empleado u obrero de empresas privadas
e) Empleador o patrón (jefe de empresa)
f) No profesional que trabaja por cuenta propia
g) Profesional o técnico que trabaja por cuenta propia
h) Servicio doméstico
i) Trabajado(a) para un familiar o no familiar sin salario
j) Otro

¿APROXIMADAMENTE CUÁNTO ES EL GASTO MENSUAL DE SU HOGAR? (RD$)
15,001 a 20,000

NIVEL EDUCATIVO
Secundario o medio

NACIONALIDAD
Dominicano/a

¿CUÁNTOS AÑOS TIENE VIVIENDO EN LA COMUNIDAD?
Mas de 15

SIN INCLUIR A USTED, LISTA DE PERSONAS QUE FORMAN PARTE DEL HOGAR:

Parentesco	Sexo	Edad
Esposo/a o marido (Cuando esta casado)	Femenino	22

AGUA, SANEAMIENTO Y SALUD

¿CÓMO OBTIENE EL AGUA QUE CONSUME PARA TOMAR Y COCINAR?

a) Botellones ✓
b) Camión tanque
c) Llave de otra vivienda
d) Llave en la vivienda
e) Lluvia
f) Pozo propio
g) Pozo público
h) Río o arroyo
i) Otro

¿CÓMO OBTIENE EL AGUA QUE CONSUME PARA TOMAR Y COCINAR?

a) Botellones
b) Camión tanque
c) Cisterna
d) Llave de otra vivienda
e) Llave en la vivienda
f) Llave pública ✓
g) Lluvia
h) Pozo propio
i) Pozo público
j) Río o arroyo
k) Otro

¿QUÉ TIPO DE SERVICIO SANITARIO TIENE ESTE HOGAR?

Inodoro

¿LOS RESIDUOS DEL SERVICIO SANITARIO TERMINAN EN?

Pozo séptico

¿CÓMO SE DESHACEN DE LA BASURA?

La recoge el ayuntamiento

¿DÓNDE ACUDE CUANDO SE ENFERMA USTED O ALGÚN MIEMBRO DE LA FAMILIA?

Centro público de atención primaria

¿A QUÉ DISTANCIA SE ENCUENTRA EL CENTRO DE SALUD MÁS CERCANO?

Entre uno (1) y cinco (5) kilómetros

¿A QUÉ DISTANCIA SE ENCUENTRA EL CENTRO DE SALUD MÁS CERCANO?

a) Chikungunya
b) Cólera
c) Covid-19
d) Dengue
e) Diabetes
f) Enfermedad cardiovascular
g) Enfermedad de la piel
h) Enfermedad gastrointestinal
i) Enfermedad respiratoria aguda
j) Leptospirosis
k) Parasitismo
l) Piquiña o escabiosis
m) Presión sanguínea
n) Tumores cancerígenos
o) Otro

Tienen seguro médico en la familia:

Si

Tipo de seguro:

Subsidiado (Senasa pagado totalmente por el gobierno)

SITUACIÓN AMBIENTAL Y SOCIAL

¿CUÁLES DE LAS SIGUIENTES FUENTES DE CONTAMINACIÓN AFECTAN A SU HOGAR?

a) Acumulación de basura
b) Aguas estancadas
c) Bomba de gasolina
d) Cañada con basura o agua contaminada
e) Desechos o residuos de fábrica, taller, hospital
f) Envasadora de gas
g) Fábrica de productos químicos
h) Humo o gases de fábrica
i) Música alta de bares, colmados o vecinos
j) Pocilga o granja
k) Polvo por calles o carreteras sin pavimentar
l) Quema de Basura
m) Ruido de vehículos y motores ✓
n) Ruidos de fábrica o taller
o) Ruidos y/o humos de planta eléctrica
p) Vertederos cerca de viviendas
q) Otro

¿CUÁLES DE LAS SIGUIENTES AMENAZAS AFECTAN A SU HOGAR?

a) Ciclones
b) Derrumbes o deslizamiento de tierra
c) Desprendimiento de rocas Hundimiento de tierra
d) Incendios forestales
e) Inundaciones
f) Lluvias torrenciales
g) Sequía
h) Terremotos
i) Tornados
j) Otro

CUÁLES CREE USTED QUE SON LAS NECESIDADES MÁS SENTIDAS EN SU COMUNIDAD:

a) Oportunidades de empleo ✓
b) Servicio de agua
c) Energía eléctrica
d) Acceso a servicios hospitalarios
e) Acceso a servicios educativos y formación técnica
f) Otro

CUÁLES CREE USTED QUE SON LOS PROBLEMAS QUE ACTUALMENTE AFECTAN MÁS A SU COMUNIDAD:

a) Delincuencia
b) Relaciones conflictivas con extranjeros
c) Drogadicción ✓
d) Alcoholismo
e) Embarazo de adolescentes
f) Otro

PERCEPCIÓN DEL PROYECTO

¿CONOCE QUÉ SON LAS ENERGÍAS RENOVABLES?

No

¿SABES SOBRE EL PROYECTO QUE SE LLEVARÁ A CABO EN LOS TERRENOS CERCANOS A TU COMUNIDAD?

No

SI CONOCES EL PROYECTO, ¿PUEDES COMPARTIR QUÉ INFORMACIÓN TIENES HASTA EL MOMENTO?

¿EL TERRENO DEL PROYECTO ES UTILIZADO POR MORADORES DE ESTA COMUNIDAD?

No

¿EXISTEN ASPECTOS DE LA COMUNIDAD O EL VECINDARIO VALORAN Y ESPERAN QUE NO CAMBIEN DEBIDO AL PROYECTO?

No

¿CONOCE QUÉ SON LAS ENERGÍAS RENOVABLES?

a) Mejora de la infraestructura local

b) Creación de empleos ✓

c) Mejora en la calidad de vida

d) Oportunidades de comercio o negocios locales

e) Que ese terreno no sea usado como punto de droga

f) Que ese terreno no sea usado para facilitar la huida de delincuentes

g) Otro:

¿TIENES ALGUNA PREOCUPACIÓN O INQUIETUD EN RELACIÓN CON EL DESARROLLO DEL PROYECTO?

No

¿ESTARÍAS INTERESADO/A EN PARTICIPAR EN REUNIONES RELACIONADAS CON EL DESARROLLO DEL PROYECTO?

Si

¿CÓMO PREFERIRÍAS RECIBIR INFORMACIÓN SOBRE EL PROYECTO Y SUS AVANCES?

a) Reuniones comunitarias ✓

b) Folletos informativos

c) Redes sociales

d) Otro

¿CREES QUE EL PROYECTO TENDRÁ IMPACTO AMBIENTAL EN ESTA ZONA?

Si

¿CÓMO CALIFICARÍAS ESTE IMPACTO?

Positivo

¿TIENES ALGUNA HABILIDAD O EXPERIENCIA QUE CREES QUE PODRÍA SER BENEFICIOSA PARA LA COMUNIDAD EN RELACIÓN CON ESTE PROYECTO?

No

CON LA INFORMACIÓN QUE TIENE SOBRE ESTE PROYECTO, USTED:

Esta de acuerdo con su ejecución

Nombre y Apellido: Pascual Sanchez
Número telefónico: 8298862372
Zona: Cabrera
Provincia: María Trinidad Sánchez

Municipio: Cabrera
Sección: Cabrera (Zona urbana)
Otra Zona:

DATOS DEMOGRÁFICOS

EDAD
64

RANGO DE EDAD
60 o más

SEXO
Masculino

ESTADO CIVIL
Soltero (a) - Nunca se ha casado o unido

¿TRABAJA USTED ACTUALMENTE?
No

SI TRABAJA, TIPO DE TRABAJO

SI ES OTRO, ESPECIFIQUE

SI NO TRABAJA, ¿CUÁL ES SU CONDICIÓN?
Retirado

SI ES OTRO, ESPECIFIQUE

¿QUIÉN O QUIÉNES APORTAN LOS PRINCIPALES INGRESOS DE ESTE HOGAR?

a) La misma persona encuestada ✓
b) Padre
c) Madre
d) Hijo (a)
e) Pareja
f) Amigo/a que reside en la casa
g) Otro familiar que reside en la casa
h) Familiares residentes en el exterior
i) Programas sociales del gobierno
j) Otro

SI LA PERSONA QUE APORTA MÁS INGRESOS AL HOGAR ES DIFERENTE A LA ENTREVISTADA, ¿CUÁL ES SU OCUPACIÓN?

a) Agricultor o ganadero
b) Comerciante o micro-empresario
c) Empleado u obrero del gobierno central o municipal
d) Empleado u obrero de empresas privadas
e) Empleador o patrón (jefe de empresa)
f) No profesional que trabaja por cuenta propia
g) Profesional o técnico que trabaja por cuenta propia
h) Servicio doméstico
i) Trabajado(a) para un familiar o no familiar sin salario
j) Otro

¿APROXIMADAMENTE CUÁNTO ES EL GASTO MENSUAL DE SU HOGAR? (RD$)
30,001 a 35,000

NIVEL EDUCATIVO
Ningún curso

NACIONALIDAD
Dominicano/a

¿CUÁNTOS AÑOS TIENE VIVIENDO EN LA COMUNIDAD?
Mas de 15

SIN INCLUIR A USTED, LISTA DE PERSONAS QUE FORMAN PARTE DEL HOGAR:

Parentesco	Sexo	Edad
Hijo/a	Masculino	22
Hijo/a	Femenino	12

AGUA, SANEAMIENTO Y SALUD

¿CÓMO OBTIENE EL AGUA QUE CONSUME PARA TOMAR Y COCINAR?

a) Botellones ✓
b) Camión tanque ✓
c) Llave de otra vivienda
d) Llave en la vivienda
e) Lluvia
f) Pozo propio
g) Pozo público
h) Río o arroyo
i) Otro

¿CÓMO OBTIENE EL AGUA QUE CONSUME PARA TOMAR Y COCINAR?

a) Botellones
b) Camión tanque
c) Cisterna
d) Llave de otra vivienda
e) Llave en la vivienda
f) Llave pública ✓
g) Lluvia
h) Pozo propio
i) Pozo público
j) Río o arroyo
k) Otro

¿QUÉ TIPO DE SERVICIO SANITARIO TIENE ESTE HOGAR?

Inodoro

¿LOS RESIDUOS DEL SERVICIO SANITARIO TERMINAN EN?

Pozo séptico

¿CÓMO SE DESHACEN DE LA BASURA?

La recoge el ayuntamiento

¿DÓNDE ACUDE CUANDO SE ENFERMA USTED O ALGÚN MIEMBRO DE LA FAMILIA?

Centro público de atención primaria

¿A QUÉ DISTANCIA SE ENCUENTRA EL CENTRO DE SALUD MÁS CERCANO?

Entre uno (1) y cinco (5) kilómetros

¿A QUÉ DISTANCIA SE ENCUENTRA EL CENTRO DE SALUD MÁS CERCANO?

a) Chikungunya
b) Cólera
c) Covid-19
d) Dengue
e) Diabetes ✓
f) Enfermedad cardiovascular
g) Enfermedad de la piel
h) Enfermedad gastrointestinal
i) Enfermedad respiratoria aguda
j) Leptospirosis
k) Parasitismo
l) Piquiña o escabiosis
m) Presión sanguínea ✓
n) Tumores cancerígenos
o) Otro

Tienen seguro médico en la familia:

Si

Tipo de seguro:

Contributivo (pagado por empleado y el empleador)

SITUACIÓN AMBIENTAL Y SOCIAL

¿CUÁLES DE LAS SIGUIENTES FUENTES DE CONTAMINACIÓN AFECTAN A SU HOGAR?

a) Acumulación de basura
b) Aguas estancadas
c) Bomba de gasolina
d) Cañada con basura o agua contaminada
e) Desechos o residuos de fábrica, taller, hospital
f) Envasadora de gas
g) Fábrica de productos químicos
h) Humo o gases de fábrica
i) Música alta de bares, colmados o vecinos
j) Pocilga o granja
k) Polvo por calles o carreteras sin pavimentar
l) Quema de Basura
m) Ruido de vehículos y motores ✓
n) Ruidos de fábrica o taller
o) Ruidos y/o humos de planta eléctrica
p) Vertederos cerca de viviendas
q) Otro

¿CUÁLES DE LAS SIGUIENTES AMENAZAS AFECTAN A SU HOGAR?

a) Ciclones
b) Derrumbes o deslizamiento de tierra
c) Desprendimiento de rocas Hundimiento de tierra
d) Incendios forestales
e) Inundaciones
f) Lluvias torrenciales ✓
g) Sequía
h) Terremotos
i) Tornados
j) Otro

CUÁLES CREE USTED QUE SON LAS NECESIDADES MÁS SENTIDAS EN SU COMUNIDAD:

a) Oportunidades de empleo ✓
b) Servicio de agua
c) Energía eléctrica
d) Acceso a servicios hospitalarios
e) Acceso a servicios educativos y formación técnica
f) Otro

CUÁLES CREE USTED QUE SON LOS PROBLEMAS QUE ACTUALMENTE AFECTAN MÁS A SU COMUNIDAD:

a) Delincuencia
b) Relaciones conflictivas con extranjeros
c) Drogadicción ✓
d) Alcoholismo
e) Embarazo de adolescentes
f) Otro

PERCEPCIÓN DEL PROYECTO

¿CONOCE QUÉ SON LAS ENERGÍAS RENOVABLES?

Si

¿SABES SOBRE EL PROYECTO QUE SE LLEVARÁ A CABO EN LOS TERRENOS CERCANOS A TU COMUNIDAD?

No

SI CONOCES EL PROYECTO, ¿PUEDES COMPARTIR QUÉ INFORMACIÓN TIENES HASTA EL MOMENTO?

¿EL TERRENO DEL PROYECTO ES UTILIZADO POR MORADORES DE ESTA COMUNIDAD?

No

¿EXISTEN ASPECTOS DE LA COMUNIDAD O EL VECINDARIO VALORAN Y ESPERAN QUE NO CAMBIEN DEBIDO AL PROYECTO?

No

¿CONOCE QUÉ SON LAS ENERGÍAS RENOVABLES?

a) Mejora de la infraestructura local

b) Creación de empleos ✓

c) Mejora en la calidad de vida

d) Oportunidades de comercio o negocios locales

e) Que ese terreno no sea usado como punto de droga

f) Que ese terreno no sea usado para facilitar la huida de delincuentes

g) Otro:

¿TIENES ALGUNA PREOCUPACIÓN O INQUIETUD EN RELACIÓN CON EL DESARROLLO DEL PROYECTO?

No

¿ESTARÍAS INTERESADO/A EN PARTICIPAR EN REUNIONES RELACIONADAS CON EL DESARROLLO DEL PROYECTO?

Si

¿CÓMO PREFERIRÍAS RECIBIR INFORMACIÓN SOBRE EL PROYECTO Y SUS AVANCES?

a) Reuniones comunitarias ✓

b) Folletos informativos

c) Redes sociales

d) Otro

¿CREES QUE EL PROYECTO TENDRÁ IMPACTO AMBIENTAL EN ESTA ZONA?

Si

¿CÓMO CALIFICARÍAS ESTE IMPACTO?

Positivo

¿TIENES ALGUNA HABILIDAD O EXPERIENCIA QUE CREES QUE PODRÍA SER BENEFICIOSA PARA LA COMUNIDAD EN RELACIÓN CON ESTE PROYECTO?

No

CON LA INFORMACIÓN QUE TIENE SOBRE ESTE PROYECTO, USTED:

Esta de acuerdo con su ejecución

Nombre y Apellido: Luis García
Número telefónico: 8296663656
Zona: Cabrera
Provincia: María Trinidad Sánchez

Municipio: Cabrera
Sección: Cabrera (Zona urbana)
Otra Zona:

DATOS DEMOGRÁFICOS

EDAD
67

RANGO DE EDAD
60 o más

SEXO
Masculino

ESTADO CIVIL
Viudo (a)

¿TRABAJA USTED ACTUALMENTE?
No

SI TRABAJA, TIPO DE TRABAJO

SI ES OTRO, ESPECIFIQUE

SI NO TRABAJA, ¿CUÁL ES SU CONDICIÓN?
Retirado

SI ES OTRO, ESPECIFIQUE

¿QUIÉN O QUIÉNES APORTAN LOS PRINCIPALES INGRESOS DE ESTE HOGAR?

a) La misma persona encuestada ✓
b) Padre
c) Madre
d) Hijo (a)
e) Pareja
f) Amigo/a que reside en la casa
g) Otro familiar que reside en la casa
h) Familiares residentes en el exterior
i) Programas sociales del gobierno
j) Otro

SI LA PERSONA QUE APORTA MÁS INGRESOS AL HOGAR ES DIFERENTE A LA ENTREVISTADA, ¿CUÁL ES SU OCUPACIÓN?

a) Agricultor o ganadero
b) Comerciante o micro-empresario
c) Empleado u obrero del gobierno central o municipal
d) Empleado u obrero de empresas privadas
e) Empleador o patrón (jefe de empresa)
f) No profesional que trabaja por cuenta propia
g) Profesional o técnico que trabaja por cuenta propia
h) Servicio doméstico
i) Trabajado(a) para un familiar o no familiar sin salario
j) Otro

¿APROXIMADAMENTE CUÁNTO ES EL GASTO MENSUAL DE SU HOGAR? (RD$)
20,001 a 25,000

NIVEL EDUCATIVO
Preescolar o inicial

NACIONALIDAD
Dominicano/a

¿CUÁNTOS AÑOS TIENE VIVIENDO EN LA COMUNIDAD?
Mas de 15

SIN INCLUIR A USTED, LISTA DE PERSONAS QUE FORMAN PARTE DEL HOGAR:

Parentesco	Sexo	Edad

AGUA, SANEAMIENTO Y SALUD

¿CÓMO OBTIENE EL AGUA QUE CONSUME PARA TOMAR Y COCINAR?

a) Botellones ✓
b) Camión tanque
c) Llave de otra vivienda
d) Llave en la vivienda
e) Lluvia
f) Pozo propio
g) Pozo público
h) Río o arroyo
i) Otro

¿CÓMO OBTIENE EL AGUA QUE CONSUME PARA TOMAR Y COCINAR?

a) Botellones
b) Camión tanque
c) Cisterna
d) Llave de otra vivienda
e) Llave en la vivienda
f) Llave pública ✓
g) Lluvia
h) Pozo propio
i) Pozo público
j) Río o arroyo
k) Otro

¿QUÉ TIPO DE SERVICIO SANITARIO TIENE ESTE HOGAR?

Inodoro

¿LOS RESIDUOS DEL SERVICIO SANITARIO TERMINAN EN?

Pozo séptico

¿CÓMO SE DESHACEN DE LA BASURA?

La recoge el ayuntamiento

¿DÓNDE ACUDE CUANDO SE ENFERMA USTED O ALGÚN MIEMBRO DE LA FAMILIA?

Centro público de atención primaria

¿A QUÉ DISTANCIA SE ENCUENTRA EL CENTRO DE SALUD MÁS CERCANO?

Entre uno (1) y cinco (5) kilómetros

¿A QUÉ DISTANCIA SE ENCUENTRA EL CENTRO DE SALUD MÁS CERCANO?

a) Chikungunya
b) Cólera
c) Covid-19
d) Dengue
e) Diabetes
f) Enfermedad cardiovascular
g) Enfermedad de la piel
h) Enfermedad gastrointestinal
i) Enfermedad respiratoria aguda
j) Leptospirosis
k) Parasitismo
l) Piquiña o escabiosis
m) Presión sanguínea
n) Tumores cancerígenos
o) Otro

Tienen seguro médico en la familia:

Si

Tipo de seguro:

Subsidiado (Senasa pagado totalmente por el gobierno)

SITUACIÓN AMBIENTAL Y SOCIAL

¿CUÁLES DE LAS SIGUIENTES FUENTES DE CONTAMINACIÓN AFECTAN A SU HOGAR?

a) Acumulación de basura
b) Aguas estancadas
c) Bomba de gasolina
d) Cañada con basura o agua contaminada
e) Desechos o residuos de fábrica, taller, hospital
f) Envasadora de gas
g) Fábrica de productos químicos
h) Humo o gases de fábrica
i) Música alta de bares, colmados o vecinos
j) Pocilga o granja
k) Polvo por calles o carreteras sin pavimentar
l) Quema de Basura
m) Ruido de vehículos y motores
n) Ruidos de fábrica o taller
o) Ruidos y/o humos de planta eléctrica
p) Vertederos cerca de viviendas
q) Otro

¿CUÁLES DE LAS SIGUIENTES AMENAZAS AFECTAN A SU HOGAR?

a) Ciclones
b) Derrumbes o deslizamiento de tierra
c) Desprendimiento de rocas Hundimiento de tierra
d) Incendios forestales
e) Inundaciones
f) Lluvias torrenciales ✓
g) Sequía
h) Terremotos
i) Tornados
j) Otro

CUÁLES CREE USTED QUE SON LAS NECESIDADES MÁS SENTIDAS EN SU COMUNIDAD:

a) Oportunidades de empleo ✓
b) Servicio de agua
c) Energía eléctrica
d) Acceso a servicios hospitalarios
e) Acceso a servicios educativos y formación técnica
f) Otro

CUÁLES CREE USTED QUE SON LOS PROBLEMAS QUE ACTUALMENTE AFECTAN MÁS A SU COMUNIDAD:

a) Delincuencia
b) Relaciones conflictivas con extranjeros
c) Drogadicción ✓
d) Alcoholismo
e) Embarazo de adolescentes
f) Otro

PERCEPCIÓN DEL PROYECTO

¿CONOCE QUÉ SON LAS ENERGÍAS RENOVABLES?

No

¿SABES SOBRE EL PROYECTO QUE SE LLEVARÁ A CABO EN LOS TERRENOS CERCANOS A TU COMUNIDAD?

No

SI CONOCES EL PROYECTO, ¿PUEDES COMPARTIR QUÉ INFORMACIÓN TIENES HASTA EL MOMENTO?

¿EL TERRENO DEL PROYECTO ES UTILIZADO POR MORADORES DE ESTA COMUNIDAD?

No

¿EXISTEN ASPECTOS DE LA COMUNIDAD O EL VECINDARIO VALORAN Y ESPERAN QUE NO CAMBIEN DEBIDO AL PROYECTO?

No

¿CONOCE QUÉ SON LAS ENERGÍAS RENOVABLES?

a) Mejora de la infraestructura local

b) Creación de empleos ✓

c) Mejora en la calidad de vida

d) Oportunidades de comercio o negocios locales

e) Que ese terreno no sea usado como punto de droga

f) Que ese terreno no sea usado para facilitar la huida de delincuentes

g) Otro:

¿TIENES ALGUNA PREOCUPACIÓN O INQUIETUD EN RELACIÓN CON EL DESARROLLO DEL PROYECTO?

No

¿ESTARÍAS INTERESADO/A EN PARTICIPAR EN REUNIONES RELACIONADAS CON EL DESARROLLO DEL PROYECTO?

Si

¿CÓMO PREFERIRÍAS RECIBIR INFORMACIÓN SOBRE EL PROYECTO Y SUS AVANCES?

a) Reuniones comunitarias ✓

b) Folletos informativos

c) Redes sociales

d) Otro

¿CREES QUE EL PROYECTO TENDRÁ IMPACTO AMBIENTAL EN ESTA ZONA?

Si

¿CÓMO CALIFICARÍAS ESTE IMPACTO?

Positivo

¿TIENES ALGUNA HABILIDAD O EXPERIENCIA QUE CREES QUE PODRÍA SER BENEFICIOSA PARA LA COMUNIDAD EN RELACIÓN CON ESTE PROYECTO?

No

CON LA INFORMACIÓN QUE TIENE SOBRE ESTE PROYECTO, USTED:

Esta de acuerdo con su ejecución

Nombre y Apellido: Alina Acosta
Número telefónico: NC
Zona: Cabrera
Provincia: María Trinidad Sánchez

Municipio: Cabrera
Sección: Cabrera (Zona urbana)
Otra Zona:

DATOS DEMOGRÁFICOS

EDAD
64

RANGO DE EDAD
60 o más

SEXO
Femenino

ESTADO CIVIL
Viudo (a)

¿TRABAJA USTED ACTUALMENTE?
No

SI TRABAJA, TIPO DE TRABAJO

SI ES OTRO, ESPECIFIQUE

SI NO TRABAJA, ¿CUÁL ES SU CONDICIÓN?
Cuidado del hogar

SI ES OTRO, ESPECIFIQUE

¿QUIÉN O QUIÉNES APORTAN LOS PRINCIPALES INGRESOS DE ESTE HOGAR?

a) La misma persona encuestada
b) Padre
c) Madre
d) Hijo (a) ✓
e) Pareja
f) Amigo/a que reside en la casa
g) Otro familiar que reside en la casa
h) Familiares residentes en el exterior
i) Programas sociales del gobierno
j) Otro

SI LA PERSONA QUE APORTA MÁS INGRESOS AL HOGAR ES DIFERENTE A LA ENTREVISTADA, ¿CUÁL ES SU OCUPACIÓN?

a) Agricultor o ganadero
b) Comerciante o micro-empresario ✓
c) Empleado u obrero del gobierno central o municipal
d) Empleado u obrero de empresas privadas
e) Empleador o patrón (jefe de empresa)
f) No profesional que trabaja por cuenta propia
g) Profesional o técnico que trabaja por cuenta propia
h) Servicio doméstico
i) Trabajado(a) para un familiar o no familiar sin salario
j) Otro

¿APROXIMADAMENTE CUÁNTO ES EL GASTO MENSUAL DE SU HOGAR? (RD$)
40,001 a 45,000

NIVEL EDUCATIVO
Primario o básico

NACIONALIDAD
Dominicano/a

¿CUÁNTOS AÑOS TIENE VIVIENDO EN LA COMUNIDAD?
Mas de 15

SIN INCLUIR A USTED, LISTA DE PERSONAS QUE FORMAN PARTE DEL HOGAR:

Parentesco	Sexo	Edad
Hijo/a	Masculino	25
Hijo/a	Femenino	30
Hijo/a	Masculino	17
Nieto/a	Femenino	2

AGUA, SANEAMIENTO Y SALUD

¿CÓMO OBTIENE EL AGUA QUE CONSUME PARA TOMAR Y COCINAR?

a) Botellones ✓
b) Camión tanque
c) Llave de otra vivienda
d) Llave en la vivienda
e) Lluvia
f) Pozo propio
g) Pozo público
h) Río o arroyo
i) Otro

¿CÓMO OBTIENE EL AGUA QUE CONSUME PARA TOMAR Y COCINAR?

a) Botellones
b) Camión tanque
c) Cisterna
d) Llave de otra vivienda
e) Llave en la vivienda
f) Llave pública ✓
g) Lluvia
h) Pozo propio
i) Pozo público
j) Río o arroyo
k) Otro

¿QUÉ TIPO DE SERVICIO SANITARIO TIENE ESTE HOGAR?

Inodoro

¿LOS RESIDUOS DEL SERVICIO SANITARIO TERMINAN EN?

Pozo séptico

¿CÓMO SE DESHACEN DE LA BASURA?

La recoge el ayuntamiento

¿DÓNDE ACUDE CUANDO SE ENFERMA USTED O ALGÚN MIEMBRO DE LA FAMILIA?

Hospital público

¿A QUÉ DISTANCIA SE ENCUENTRA EL CENTRO DE SALUD MÁS CERCANO?

Un (1) kilómetro o menos

¿A QUÉ DISTANCIA SE ENCUENTRA EL CENTRO DE SALUD MÁS CERCANO?

a) Chikungunya
b) Cólera
c) Covid-19
d) Dengue
e) Diabetes
f) Enfermedad cardiovascular
g) Enfermedad de la piel
h) Enfermedad gastrointestinal
i) Enfermedad respiratoria aguda
j) Leptospirosis
k) Parasitismo
l) Piquiña o escabiosis
m) Presión sanguínea
n) Tumores cancerígenos
o) Otro

Tienen seguro médico en la familia:

Si

Tipo de seguro:

Subsidiado (Senasa pagado totalmente por el gobierno)

SITUACIÓN AMBIENTAL Y SOCIAL

¿CUÁLES DE LAS SIGUIENTES FUENTES DE CONTAMINACIÓN AFECTAN A SU HOGAR?

a) Acumulación de basura
b) Aguas estancadas
c) Bomba de gasolina
d) Cañada con basura o agua contaminada
e) Desechos o residuos de fábrica, taller, hospital
f) Envasadora de gas
g) Fábrica de productos químicos
h) Humo o gases de fábrica
i) Música alta de bares, colmados o vecinos ✓
j) Pocilga o granja
k) Polvo por calles o carreteras sin pavimentar
l) Quema de Basura
m) Ruido de vehículos y motores
n) Ruidos de fábrica o taller ✓
o) Ruidos y/o humos de planta eléctrica
p) Vertederos cerca de viviendas
q) Otro

¿CUÁLES DE LAS SIGUIENTES AMENAZAS AFECTAN A SU HOGAR?

a) Ciclones
b) Derrumbes o deslizamiento de tierra
c) Desprendimiento de rocas Hundimiento de tierra
d) Incendios forestales
e) Inundaciones
f) Lluvias torrenciales ✓
g) Sequía
h) Terremotos
i) Tornados
j) Otro

CUÁLES CREE USTED QUE SON LAS NECESIDADES MÁS SENTIDAS EN SU COMUNIDAD:

a) Oportunidades de empleo ✓
b) Servicio de agua
c) Energía eléctrica
d) Acceso a servicios hospitalarios
e) Acceso a servicios educativos y formación técnica
f) Otro

CUÁLES CREE USTED QUE SON LOS PROBLEMAS QUE ACTUALMENTE AFECTAN MÁS A SU COMUNIDAD:

a) Delincuencia
b) Relaciones conflictivas con extranjeros
c) Drogadicción
d) Alcoholismo
e) Embarazo de adolescentes
f) Otro

PERCEPCIÓN DEL PROYECTO

¿CONOCE QUÉ SON LAS ENERGÍAS RENOVABLES?

No

¿SABES SOBRE EL PROYECTO QUE SE LLEVARÁ A CABO EN LOS TERRENOS CERCANOS A TU COMUNIDAD?

No

SI CONOCES EL PROYECTO, ¿PUEDES COMPARTIR QUÉ INFORMACIÓN TIENES HASTA EL MOMENTO?

¿EL TERRENO DEL PROYECTO ES UTILIZADO POR MORADORES DE ESTA COMUNIDAD?

No

¿EXISTEN ASPECTOS DE LA COMUNIDAD O EL VECINDARIO VALORAN Y ESPERAN QUE NO CAMBIEN DEBIDO AL PROYECTO?

No

¿CONOCE QUÉ SON LAS ENERGÍAS RENOVABLES?

a) Mejora de la infraestructura local

b) Creación de empleos ✓

c) Mejora en la calidad de vida

d) Oportunidades de comercio o negocios locales

e) Que ese terreno no sea usado como punto de droga

f) Que ese terreno no sea usado para facilitar la huida de delincuentes

g) Otro:

¿TIENES ALGUNA PREOCUPACIÓN O INQUIETUD EN RELACIÓN CON EL DESARROLLO DEL PROYECTO?

No

¿ESTARÍAS INTERESADO/A EN PARTICIPAR EN REUNIONES RELACIONADAS CON EL DESARROLLO DEL PROYECTO?

Si

¿CÓMO PREFERIRÍAS RECIBIR INFORMACIÓN SOBRE EL PROYECTO Y SUS AVANCES?

a) Reuniones comunitarias ✓

b) Folletos informativos

c) Redes sociales

d) Otro

¿CREES QUE EL PROYECTO TENDRÁ IMPACTO AMBIENTAL EN ESTA ZONA?

Si

¿CÓMO CALIFICARÍAS ESTE IMPACTO?

Positivo

¿TIENES ALGUNA HABILIDAD O EXPERIENCIA QUE CREES QUE PODRÍA SER BENEFICIOSA PARA LA COMUNIDAD EN RELACIÓN CON ESTE PROYECTO?

No

CON LA INFORMACIÓN QUE TIENE SOBRE ESTE PROYECTO, USTED:

Esta de acuerdo con su ejecución

Nombre y Apellido: Carlos García
Número telefónico: NC
Zona: Cabrera
Provincia: María Trinidad Sánchez

Municipio: Cabrera
Sección: Cabrera (Zona urbana)
Otra Zona:

DATOS DEMOGRÁFICOS

EDAD
45

RANGO DE EDAD
60 o más

SEXO
Femenino

ESTADO CIVIL
Separado (a) de unión libre

¿TRABAJA USTED ACTUALMENTE?
Si

SI TRABAJA, TIPO DE TRABAJO
Comerciante o micro-empresario

SI ES OTRO, ESPECIFIQUE

SI NO TRABAJA, ¿CUÁL ES SU CONDICIÓN?

SI ES OTRO, ESPECIFIQUE

¿QUIÉN O QUIÉNES APORTAN LOS PRINCIPALES INGRESOS DE ESTE HOGAR?

a) La misma persona encuestada ✓
b) Padre
c) Madre
d) Hijo (a)
e) Pareja
f) Amigo/a que reside en la casa
g) Otro familiar que reside en la casa
h) Familiares residentes en el exterior
i) Programas sociales del gobierno
j) Otro

SI LA PERSONA QUE APORTA MÁS INGRESOS AL HOGAR ES DIFERENTE A LA ENTREVISTADA, ¿CUÁL ES SU OCUPACIÓN?

a) Agricultor o ganadero
b) Comerciante o micro-empresario
c) Empleado u obrero del gobierno central o municipal
d) Empleado u obrero de empresas privadas
e) Empleador o patrón (jefe de empresa)
f) No profesional que trabaja por cuenta propia
g) Profesional o técnico que trabaja por cuenta propia
h) Servicio doméstico
i) Trabajado(a) para un familiar o no familiar sin salario
j) Otro

¿APROXIMADAMENTE CUÁNTO ES EL GASTO MENSUAL DE SU HOGAR? (RD$)
40,001 a 45,000

NIVEL EDUCATIVO
Primario o básico

NACIONALIDAD
Dominicano/a

¿CUÁNTOS AÑOS TIENE VIVIENDO EN LA COMUNIDAD?
Mas de 15

SIN INCLUIR A USTED, LISTA DE PERSONAS QUE FORMAN PARTE DEL HOGAR:

Parentesco	Sexo	Edad

AGUA, SANEAMIENTO Y SALUD

¿CÓMO OBTIENE EL AGUA QUE CONSUME PARA TOMAR Y COCINAR?

a) Botellones ✓
b) Camión tanque
c) Llave de otra vivienda
d) Llave en la vivienda
e) Lluvia
f) Pozo propio
g) Pozo público
h) Río o arroyo
i) Otro

¿CÓMO OBTIENE EL AGUA QUE CONSUME PARA TOMAR Y COCINAR?

a) Botellones ✓
b) Camión tanque
c) Cisterna
d) Llave de otra vivienda
e) Llave en la vivienda
f) Llave pública
g) Lluvia
h) Pozo propio
i) Pozo público
j) Río o arroyo
k) Otro

¿QUÉ TIPO DE SERVICIO SANITARIO TIENE ESTE HOGAR?

Inodoro

¿LOS RESIDUOS DEL SERVICIO SANITARIO TERMINAN EN?

Pozo séptico

¿CÓMO SE DESHACEN DE LA BASURA?

La recoge el ayuntamiento

¿DÓNDE ACUDE CUANDO SE ENFERMA USTED O ALGÚN MIEMBRO DE LA FAMILIA?

Centro público de atención primaria

¿A QUÉ DISTANCIA SE ENCUENTRA EL CENTRO DE SALUD MÁS CERCANO?

Entre uno (1) y cinco (5) kilómetros

¿A QUÉ DISTANCIA SE ENCUENTRA EL CENTRO DE SALUD MÁS CERCANO?

a) Chikungunya
b) Cólera
c) Covid-19
d) Dengue
e) Diabetes
f) Enfermedad cardiovascular
g) Enfermedad de la piel
h) Enfermedad gastrointestinal
i) Enfermedad respiratoria aguda
j) Leptospirosis
k) Parasitismo
l) Piquiña o escabiosis
m) Presión sanguínea
n) Tumores cancerígenos
o) Otro

Tienen seguro médico en la familia:

Si

Tipo de seguro:

Subsidiado (Senasa pagado totalmente por el gobierno)

SITUACIÓN AMBIENTAL Y SOCIAL

¿CUÁLES DE LAS SIGUIENTES FUENTES DE CONTAMINACIÓN AFECTAN A SU HOGAR?

a) Acumulación de basura
b) Aguas estancadas
c) Bomba de gasolina
d) Cañada con basura o agua contaminada
e) Desechos o residuos de fábrica, taller, hospital
f) Envasadora de gas
g) Fábrica de productos químicos
h) Humo o gases de fábrica
i) Música alta de bares, colmados o vecinos
j) Pocilga o granja
k) Polvo por calles o carreteras sin pavimentar
l) Quema de Basura
m) Ruido de vehículos y motores
n) Ruidos de fábrica o taller
o) Ruidos y/o humos de planta eléctrica
p) Vertederos cerca de viviendas
q) Otro

¿CUÁLES DE LAS SIGUIENTES AMENAZAS AFECTAN A SU HOGAR?

a) Ciclones
b) Derrumbes o deslizamiento de tierra
c) Desprendimiento de rocas Hundimiento de tierra
d) Incendios forestales
e) Inundaciones
f) Lluvias torrenciales ✓
g) Sequía
h) Terremotos
i) Tornados
j) Otro

CUÁLES CREE USTED QUE SON LAS NECESIDADES MÁS SENTIDAS EN SU COMUNIDAD:

a) Oportunidades de empleo ✓
b) Servicio de agua
c) Energía eléctrica
d) Acceso a servicios hospitalarios
e) Acceso a servicios educativos y formación técnica
f) Otro

CUÁLES CREE USTED QUE SON LOS PROBLEMAS QUE ACTUALMENTE AFECTAN MÁS A SU COMUNIDAD:

a) Delincuencia
b) Relaciones conflictivas con extranjeros
c) Drogadicción ✓
d) Alcoholismo
e) Embarazo de adolescentes
f) Otro

PERCEPCIÓN DEL PROYECTO

¿CONOCE QUÉ SON LAS ENERGÍAS RENOVABLES?

No

¿SABES SOBRE EL PROYECTO QUE SE LLEVARÁ A CABO EN LOS TERRENOS CERCANOS A TU COMUNIDAD?

No

SI CONOCES EL PROYECTO, ¿PUEDES COMPARTIR QUÉ INFORMACIÓN TIENES HASTA EL MOMENTO?

¿EL TERRENO DEL PROYECTO ES UTILIZADO POR MORADORES DE ESTA COMUNIDAD?

No

¿EXISTEN ASPECTOS DE LA COMUNIDAD O EL VECINDARIO VALORAN Y ESPERAN QUE NO CAMBIEN DEBIDO AL PROYECTO?

No

¿CONOCE QUÉ SON LAS ENERGÍAS RENOVABLES?

a) Mejora de la infraestructura local

b) Creación de empleos ✓

c) Mejora en la calidad de vida

d) Oportunidades de comercio o negocios locales

e) Que ese terreno no sea usado como punto de droga

f) Que ese terreno no sea usado para facilitar la huida de delincuentes

g) Otro:

¿TIENES ALGUNA PREOCUPACIÓN O INQUIETUD EN RELACIÓN CON EL DESARROLLO DEL PROYECTO?

No

¿ESTARÍAS INTERESADO/A EN PARTICIPAR EN REUNIONES RELACIONADAS CON EL DESARROLLO DEL PROYECTO?

Si

¿CÓMO PREFERIRÍAS RECIBIR INFORMACIÓN SOBRE EL PROYECTO Y SUS AVANCES?

a) Reuniones comunitarias ✓

b) Folletos informativos

c) Redes sociales

d) Otro

¿CREES QUE EL PROYECTO TENDRÁ IMPACTO AMBIENTAL EN ESTA ZONA?

Si

¿CÓMO CALIFICARÍAS ESTE IMPACTO?

Positivo

¿TIENES ALGUNA HABILIDAD O EXPERIENCIA QUE CREES QUE PODRÍA SER BENEFICIOSA PARA LA COMUNIDAD EN RELACIÓN CON ESTE PROYECTO?

No

CON LA INFORMACIÓN QUE TIENE SOBRE ESTE PROYECTO, USTED:

Esta de acuerdo con su ejecución

Nombre y Apellido: Francis Hernández
Número telefónico: 8294743448
Zona: Loma del Burro
Provincia: María Trinidad Sánchez

Municipio: Cabrera
Sección: Abreu
Otra Zona:

DATOS DEMOGRÁFICOS

EDAD
41

RANGO DE EDAD
40 a 49

SEXO
Masculino

ESTADO CIVIL
Unido (a)

¿TRABAJA USTED ACTUALMENTE?
Si

SI TRABAJA, TIPO DE TRABAJO
Comerciante o micro-empresario

SI ES OTRO, ESPECIFIQUE

SI NO TRABAJA, ¿CUÁL ES SU CONDICIÓN?

SI ES OTRO, ESPECIFIQUE

¿QUIÉN O QUIÉNES APORTAN LOS PRINCIPALES INGRESOS DE ESTE HOGAR?

a) La misma persona encuestada ✓
b) Padre
c) Madre
d) Hijo (a)
e) Pareja
f) Amigo/a que reside en la casa
g) Otro familiar que reside en la casa
h) Familiares residentes en el exterior
i) Programas sociales del gobierno
j) Otro

SI LA PERSONA QUE APORTA MÁS INGRESOS AL HOGAR ES DIFERENTE A LA ENTREVISTADA, ¿CUÁL ES SU OCUPACIÓN?

a) Agricultor o ganadero
b) Comerciante o micro-empresario
c) Empleado u obrero del gobierno central o municipal
d) Empleado u obrero de empresas privadas
e) Empleador o patrón (jefe de empresa)
f) No profesional que trabaja por cuenta propia
g) Profesional o técnico que trabaja por cuenta propia
h) Servicio doméstico
i) Trabajado(a) para un familiar o no familiar sin salario
j) Otro

¿APROXIMADAMENTE CUÁNTO ES EL GASTO MENSUAL DE SU HOGAR? (RD$)
35,001 a 40,000

NIVEL EDUCATIVO
Secundario o medio

NACIONALIDAD
Dominicano/a

¿CUÁNTOS AÑOS TIENE VIVIENDO EN LA COMUNIDAD?
Menos de 1

SIN INCLUIR A USTED, LISTA DE PERSONAS QUE FORMAN PARTE DEL HOGAR:

Parentesco	Sexo	Edad
Madre	Femenino	85
Padre	Masculino	82
Hijo/a		

AGUA, SANEAMIENTO Y SALUD

¿CÓMO OBTIENE EL AGUA QUE CONSUME PARA TOMAR Y COCINAR?

a) Botellones ✓
b) Camión tanque
c) Llave de otra vivienda
d) Llave en la vivienda
e) Lluvia
f) Pozo propio
g) Pozo público
h) Río o arroyo
i) Otro

¿CÓMO OBTIENE EL AGUA QUE CONSUME PARA TOMAR Y COCINAR?

a) Botellones
b) Camión tanque
c) Cisterna
d) Llave de otra vivienda
e) Llave en la vivienda
f) Llave pública ✓
g) Lluvia
h) Pozo propio
i) Pozo público
j) Río o arroyo
k) Otro

¿QUÉ TIPO DE SERVICIO SANITARIO TIENE ESTE HOGAR?

Inodoro

¿LOS RESIDUOS DEL SERVICIO SANITARIO TERMINAN EN?

Pozo séptico

¿CÓMO SE DESHACEN DE LA BASURA?

La recoge el ayuntamiento

¿DÓNDE ACUDE CUANDO SE ENFERMA USTED O ALGÚN MIEMBRO DE LA FAMILIA?

Hospital público

¿A QUÉ DISTANCIA SE ENCUENTRA EL CENTRO DE SALUD MÁS CERCANO?

Un (1) kilómetro o menos

¿A QUÉ DISTANCIA SE ENCUENTRA EL CENTRO DE SALUD MÁS CERCANO?

a) Chikungunya
b) Cólera
c) Covid-19
d) Dengue
e) Diabetes
f) Enfermedad cardiovascular
g) Enfermedad de la piel
h) Enfermedad gastrointestinal
i) Enfermedad respiratoria aguda
j) Leptospirosis
k) Parasitismo
l) Piquiña o escabiosis
m) Presión sanguínea
n) Tumores cancerígenos
o) Otro

Tienen seguro médico en la familia:

Si

Tipo de seguro:

Subsidiado (Senasa pagado totalmente por el gobierno)

SITUACIÓN AMBIENTAL Y SOCIAL

¿CUÁLES DE LAS SIGUIENTES FUENTES DE CONTAMINACIÓN AFECTAN A SU HOGAR?

a) Acumulación de basura
b) Aguas estancadas
c) Bomba de gasolina
d) Cañada con basura o agua contaminada
e) Desechos o residuos de fábrica, taller, hospital
f) Envasadora de gas
g) Fábrica de productos químicos
h) Humo o gases de fábrica
i) Música alta de bares, colmados o vecinos
j) Pocilga o granja
k) Polvo por calles o carreteras sin pavimentar
l) Quema de Basura
m) Ruido de vehículos y motores
n) Ruidos de fábrica o taller
o) Ruidos y/o humos de planta eléctrica
p) Vertederos cerca de viviendas
q) Otro

¿CUÁLES DE LAS SIGUIENTES AMENAZAS AFECTAN A SU HOGAR?

a) Ciclones
b) Derrumbes o deslizamiento de tierra
c) Desprendimiento de rocas Hundimiento de tierra
d) Incendios forestales
e) Inundaciones
f) Lluvias torrenciales ✓
g) Sequía
h) Terremotos
i) Tornados
j) Otro

CUÁLES CREE USTED QUE SON LAS NECESIDADES MÁS SENTIDAS EN SU COMUNIDAD:

a) Oportunidades de empleo ✓
b) Servicio de agua
c) Energía eléctrica
d) Acceso a servicios hospitalarios
e) Acceso a servicios educativos y formación técnica
f) Otro

CUÁLES CREE USTED QUE SON LOS PROBLEMAS QUE ACTUALMENTE AFECTAN MÁS A SU COMUNIDAD:

a) Delincuencia
b) Relaciones conflictivas con extranjeros
c) Drogadicción
d) Alcoholismo ✓
e) Embarazo de adolescentes
f) Otro

PERCEPCIÓN DEL PROYECTO

¿CONOCE QUÉ SON LAS ENERGÍAS RENOVABLES?

No

¿SABES SOBRE EL PROYECTO QUE SE LLEVARÁ A CABO EN LOS TERRENOS CERCANOS A TU COMUNIDAD?

No

SI CONOCES EL PROYECTO, ¿PUEDES COMPARTIR QUÉ INFORMACIÓN TIENES HASTA EL MOMENTO?

¿EL TERRENO DEL PROYECTO ES UTILIZADO POR MORADORES DE ESTA COMUNIDAD?

No

¿EXISTEN ASPECTOS DE LA COMUNIDAD O EL VECINDARIO VALORAN Y ESPERAN QUE NO CAMBIEN DEBIDO AL PROYECTO?

No

¿CONOCE QUÉ SON LAS ENERGÍAS RENOVABLES?

a) Mejora de la infraestructura local

b) Creación de empleos ✓

c) Mejora en la calidad de vida

d) Oportunidades de comercio o negocios locales

e) Que ese terreno no sea usado como punto de droga

f) Que ese terreno no sea usado para facilitar la huida de delincuentes

g) Otro:

¿TIENES ALGUNA PREOCUPACIÓN O INQUIETUD EN RELACIÓN CON EL DESARROLLO DEL PROYECTO?

No

¿ESTARÍAS INTERESADO/A EN PARTICIPAR EN REUNIONES RELACIONADAS CON EL DESARROLLO DEL PROYECTO?

Si

¿CÓMO PREFERIRÍAS RECIBIR INFORMACIÓN SOBRE EL PROYECTO Y SUS AVANCES?

a) Reuniones comunitarias ✓

b) Folletos informativos

c) Redes sociales

d) Otro

¿CREES QUE EL PROYECTO TENDRÁ IMPACTO AMBIENTAL EN ESTA ZONA?

Si

¿CÓMO CALIFICARÍAS ESTE IMPACTO?

Positivo

¿TIENES ALGUNA HABILIDAD O EXPERIENCIA QUE CREES QUE PODRÍA SER BENEFICIOSA PARA LA COMUNIDAD EN RELACIÓN CON ESTE PROYECTO?

No

CON LA INFORMACIÓN QUE TIENE SOBRE ESTE PROYECTO, USTED:

Esta de acuerdo con su ejecución

Nombre y Apellido: Estela yuset
Número telefónico: NC
Zona: Cabrera
Provincia: María Trinidad Sánchez

Municipio: Cabrera
Sección: Cabrera (Zona urbana)
Otra Zona:

DATOS DEMOGRÁFICOS

EDAD
50

RANGO DE EDAD
50 a 59

SEXO
Femenino

ESTADO CIVIL
Soltero (a) - Nunca se ha casado o unido

¿TRABAJA USTED ACTUALMENTE?
No

SI TRABAJA, TIPO DE TRABAJO

SI ES OTRO, ESPECIFIQUE

SI NO TRABAJA, ¿CUÁL ES SU CONDICIÓN?
Cuidado del hogar

SI ES OTRO, ESPECIFIQUE

¿QUIÉN O QUIÉNES APORTAN LOS PRINCIPALES INGRESOS DE ESTE HOGAR?

a) La misma persona encuestada ✓
b) Padre
c) Madre
d) Hijo (a)
e) Pareja
f) Amigo/a que reside en la casa
g) Otro familiar que reside en la casa
h) Familiares residentes en el exterior
i) Programas sociales del gobierno
j) Otro

SI LA PERSONA QUE APORTA MÁS INGRESOS AL HOGAR ES DIFERENTE A LA ENTREVISTADA, ¿CUÁL ES SU OCUPACIÓN?

a) Agricultor o ganadero
b) Comerciante o micro-empresario
c) Empleado u obrero del gobierno central o municipal
d) Empleado u obrero de empresas privadas
e) Empleador o patrón (jefe de empresa)
f) No profesional que trabaja por cuenta propia
g) Profesional o técnico que trabaja por cuenta propia
h) Servicio doméstico
i) Trabajado(a) para un familiar o no familiar sin salario
j) Otro

¿APROXIMADAMENTE CUÁNTO ES EL GASTO MENSUAL DE SU HOGAR? (RD$)
30,001 a 35,000

NIVEL EDUCATIVO
Ningún curso

NACIONALIDAD
Haitiano/a

¿CUÁNTOS AÑOS TIENE VIVIENDO EN LA COMUNIDAD?
Mas de 15

SIN INCLUIR A USTED, LISTA DE PERSONAS QUE FORMAN PARTE DEL HOGAR:

Parentesco	Sexo	Edad

AGUA, SANEAMIENTO Y SALUD

¿CÓMO OBTIENE EL AGUA QUE CONSUME PARA TOMAR Y COCINAR?

a) Botellones ✓
b) Camión tanque
c) Llave de otra vivienda
d) Llave en la vivienda
e) Lluvia
f) Pozo propio
g) Pozo público
h) Río o arroyo
i) Otro

¿CÓMO OBTIENE EL AGUA QUE CONSUME PARA TOMAR Y COCINAR?

a) Botellones
b) Camión tanque
c) Cisterna
d) Llave de otra vivienda
e) Llave en la vivienda
f) Llave pública ✓
g) Lluvia
h) Pozo propio
i) Pozo público
j) Río o arroyo
k) Otro

¿QUÉ TIPO DE SERVICIO SANITARIO TIENE ESTE HOGAR?

Inodoro

¿LOS RESIDUOS DEL SERVICIO SANITARIO TERMINAN EN?

Pozo séptico

¿CÓMO SE DESHACEN DE LA BASURA?

La recoge el ayuntamiento

¿DÓNDE ACUDE CUANDO SE ENFERMA USTED O ALGÚN MIEMBRO DE LA FAMILIA?

Centro público de atención primaria

¿A QUÉ DISTANCIA SE ENCUENTRA EL CENTRO DE SALUD MÁS CERCANO?

Entre uno (1) y cinco (5) kilómetros

¿A QUÉ DISTANCIA SE ENCUENTRA EL CENTRO DE SALUD MÁS CERCANO?

a) Chikungunya
b) Cólera
c) Covid-19
d) Dengue
e) Diabetes
f) Enfermedad cardiovascular
g) Enfermedad de la piel
h) Enfermedad gastrointestinal
i) Enfermedad respiratoria aguda
j) Leptospirosis
k) Parasitismo
l) Piquiña o escabiosis
m) Presión sanguínea
n) Tumores cancerígenos
o) Otro

Tienen seguro médico en la familia:

No

Tipo de seguro:

SITUACIÓN AMBIENTAL Y SOCIAL

¿CUÁLES DE LAS SIGUIENTES FUENTES DE CONTAMINACIÓN AFECTAN A SU HOGAR?

a) Acumulación de basura
b) Aguas estancadas
c) Bomba de gasolina
d) Cañada con basura o agua contaminada
e) Desechos o residuos de fábrica, taller, hospital
f) Envasadora de gas
g) Fábrica de productos químicos
h) Humo o gases de fábrica
i) Música alta de bares, colmados o vecinos
j) Pocilga o granja
k) Polvo por calles o carreteras sin pavimentar
l) Quema de Basura
m) Ruido de vehículos y motores
n) Ruidos de fábrica o taller
o) Ruidos y/o humos de planta eléctrica
p) Vertederos cerca de viviendas
q) Otro

¿CUÁLES DE LAS SIGUIENTES AMENAZAS AFECTAN A SU HOGAR?

a) Ciclones
b) Derrumbes o deslizamiento de tierra
c) Desprendimiento de rocas Hundimiento de tierra
d) Incendios forestales
e) Inundaciones
f) Lluvias torrenciales ✓
g) Sequía
h) Terremotos
i) Tornados
j) Otro

CUÁLES CREE USTED QUE SON LAS NECESIDADES MÁS SENTIDAS EN SU COMUNIDAD:

a) Oportunidades de empleo ✓
b) Servicio de agua
c) Energía eléctrica
d) Acceso a servicios hospitalarios
e) Acceso a servicios educativos y formación técnica
f) Otro

CUÁLES CREE USTED QUE SON LOS PROBLEMAS QUE ACTUALMENTE AFECTAN MÁS A SU COMUNIDAD:

a) Delincuencia
b) Relaciones conflictivas con extranjeros
c) Drogadicción ✓
d) Alcoholismo
e) Embarazo de adolescentes
f) Otro

PERCEPCIÓN DEL PROYECTO

¿CONOCE QUÉ SON LAS ENERGÍAS RENOVABLES?

No

¿SABES SOBRE EL PROYECTO QUE SE LLEVARÁ A CABO EN LOS TERRENOS CERCANOS A TU COMUNIDAD?

No

SI CONOCES EL PROYECTO, ¿PUEDES COMPARTIR QUÉ INFORMACIÓN TIENES HASTA EL MOMENTO?

¿EL TERRENO DEL PROYECTO ES UTILIZADO POR MORADORES DE ESTA COMUNIDAD?

No

¿EXISTEN ASPECTOS DE LA COMUNIDAD O EL VECINDARIO VALORAN Y ESPERAN QUE NO CAMBIEN DEBIDO AL PROYECTO?

No

¿CONOCE QUÉ SON LAS ENERGÍAS RENOVABLES?

a) Mejora de la infraestructura local

b) Creación de empleos ✓

c) Mejora en la calidad de vida

d) Oportunidades de comercio o negocios locales

e) Que ese terreno no sea usado como punto de droga

f) Que ese terreno no sea usado para facilitar la huida de delincuentes

g) Otro:

¿TIENES ALGUNA PREOCUPACIÓN O INQUIETUD EN RELACIÓN CON EL DESARROLLO DEL PROYECTO?

No

¿ESTARÍAS INTERESADO/A EN PARTICIPAR EN REUNIONES RELACIONADAS CON EL DESARROLLO DEL PROYECTO?

Si

¿CÓMO PREFERIRÍAS RECIBIR INFORMACIÓN SOBRE EL PROYECTO Y SUS AVANCES?

a) Reuniones comunitarias ✓

b) Folletos informativos

c) Redes sociales

d) Otro

¿CREES QUE EL PROYECTO TENDRÁ IMPACTO AMBIENTAL EN ESTA ZONA?

Si

¿CÓMO CALIFICARÍAS ESTE IMPACTO?

Positivo

¿TIENES ALGUNA HABILIDAD O EXPERIENCIA QUE CREES QUE PODRÍA SER BENEFICIOSA PARA LA COMUNIDAD EN RELACIÓN CON ESTE PROYECTO?

No

CON LA INFORMACIÓN QUE TIENE SOBRE ESTE PROYECTO, USTED:

Esta de acuerdo con su ejecución

Nombre y Apellido: Julio Antonio Santos
Número telefónico: NC
Zona: Cabrera
Provincia: María Trinidad Sánchez

Municipio: Cabrera
Sección: Cabrera (Zona urbana)
Otra Zona:

DATOS DEMOGRÁFICOS

EDAD
84

RANGO DE EDAD
60 o más

SEXO
Masculino

ESTADO CIVIL
Soltero (a) - Nunca se ha casado o unido

¿TRABAJA USTED ACTUALMENTE?
No

SI TRABAJA, TIPO DE TRABAJO

SI ES OTRO, ESPECIFIQUE

SI NO TRABAJA, ¿CUÁL ES SU CONDICIÓN?
Cuidado del hogar

SI ES OTRO, ESPECIFIQUE

¿QUIÉN O QUIÉNES APORTAN LOS PRINCIPALES INGRESOS DE ESTE HOGAR?

a) La misma persona encuestada ✓
b) Padre
c) Madre
d) Hijo (a)
e) Pareja
f) Amigo/a que reside en la casa
g) Otro familiar que reside en la casa
h) Familiares residentes en el exterior
i) Programas sociales del gobierno
j) Otro

SI LA PERSONA QUE APORTA MÁS INGRESOS AL HOGAR ES DIFERENTE A LA ENTREVISTADA, ¿CUÁL ES SU OCUPACIÓN?

a) Agricultor o ganadero
b) Comerciante o micro-empresario
c) Empleado u obrero del gobierno central o municipal
d) Empleado u obrero de empresas privadas
e) Empleador o patrón (jefe de empresa)
f) No profesional que trabaja por cuenta propia
g) Profesional o técnico que trabaja por cuenta propia
h) Servicio doméstico
i) Trabajado(a) para un familiar o no familiar sin salario
j) Otro

¿APROXIMADAMENTE CUÁNTO ES EL GASTO MENSUAL DE SU HOGAR? (RD$)
35,001 a 40,000

NIVEL EDUCATIVO
Secundario o medio

NACIONALIDAD
Haitiano/a

¿CUÁNTOS AÑOS TIENE VIVIENDO EN LA COMUNIDAD?
Mas de 15

SIN INCLUIR A USTED, LISTA DE PERSONAS QUE FORMAN PARTE DEL HOGAR:

Parentesco	Sexo	Edad

AGUA, SANEAMIENTO Y SALUD

¿CÓMO OBTIENE EL AGUA QUE CONSUME PARA TOMAR Y COCINAR?

a) Botellones ✓
b) Camión tanque
c) Llave de otra vivienda
d) Llave en la vivienda
e) Lluvia
f) Pozo propio
g) Pozo público
h) Río o arroyo
i) Otro

¿CÓMO OBTIENE EL AGUA QUE CONSUME PARA TOMAR Y COCINAR?

a) Botellones
b) Camión tanque
c) Cisterna
d) Llave de otra vivienda
e) Llave en la vivienda
f) Llave pública ✓
g) Lluvia
h) Pozo propio
i) Pozo público
j) Río o arroyo
k) Otro

¿QUÉ TIPO DE SERVICIO SANITARIO TIENE ESTE HOGAR?

Inodoro

¿LOS RESIDUOS DEL SERVICIO SANITARIO TERMINAN EN?

Pozo séptico

¿CÓMO SE DESHACEN DE LA BASURA?

La recoge el ayuntamiento

¿DÓNDE ACUDE CUANDO SE ENFERMA USTED O ALGÚN MIEMBRO DE LA FAMILIA?

Centro público de atención primaria

¿A QUÉ DISTANCIA SE ENCUENTRA EL CENTRO DE SALUD MÁS CERCANO?

Entre uno (1) y cinco (5) kilómetros

¿A QUÉ DISTANCIA SE ENCUENTRA EL CENTRO DE SALUD MÁS CERCANO?

a) Chikungunya
b) Cólera
c) Covid-19
d) Dengue
e) Diabetes
f) Enfermedad cardiovascular
g) Enfermedad de la piel
h) Enfermedad gastrointestinal
i) Enfermedad respiratoria aguda
j) Leptospirosis
k) Parasitismo
l) Piquiña o escabiosis
m) Presión sanguínea
n) Tumores cancerígenos
o) Otro

Tienen seguro médico en la familia:

Si

Tipo de seguro:

Subsidiado (Senasa pagado totalmente por el gobierno)

SITUACIÓN AMBIENTAL Y SOCIAL

¿CUÁLES DE LAS SIGUIENTES FUENTES DE CONTAMINACIÓN AFECTAN A SU HOGAR?

a) Acumulación de basura
b) Aguas estancadas
c) Bomba de gasolina
d) Cañada con basura o agua contaminada
e) Desechos o residuos de fábrica, taller, hospital
f) Envasadora de gas
g) Fábrica de productos químicos
h) Humo o gases de fábrica
i) Música alta de bares, colmados o vecinos
j) Pocilga o granja
k) Polvo por calles o carreteras sin pavimentar
l) Quema de Basura
m) Ruido de vehículos y motores
n) Ruidos de fábrica o taller
o) Ruidos y/o humos de planta eléctrica
p) Vertederos cerca de viviendas
q) Otro

¿CUÁLES DE LAS SIGUIENTES AMENAZAS AFECTAN A SU HOGAR?

a) Ciclones
b) Derrumbes o deslizamiento de tierra
c) Desprendimiento de rocas Hundimiento de tierra
d) Incendios forestales
e) Inundaciones
f) Lluvias torrenciales ✓
g) Sequía
h) Terremotos
i) Tornados
j) Otro

CUÁLES CREE USTED QUE SON LAS NECESIDADES MÁS SENTIDAS EN SU COMUNIDAD:

a) Oportunidades de empleo ✓
b) Servicio de agua
c) Energía eléctrica
d) Acceso a servicios hospitalarios
e) Acceso a servicios educativos y formación técnica
f) Otro

CUÁLES CREE USTED QUE SON LOS PROBLEMAS QUE ACTUALMENTE AFECTAN MÁS A SU COMUNIDAD:

a) Delincuencia
b) Relaciones conflictivas con extranjeros
c) Drogadicción
d) Alcoholismo ✓
e) Embarazo de adolescentes
f) Otro

PERCEPCIÓN DEL PROYECTO

¿CONOCE QUÉ SON LAS ENERGÍAS RENOVABLES?

No

¿SABES SOBRE EL PROYECTO QUE SE LLEVARÁ A CABO EN LOS TERRENOS CERCANOS A TU COMUNIDAD?

No

SI CONOCES EL PROYECTO, ¿PUEDES COMPARTIR QUÉ INFORMACIÓN TIENES HASTA EL MOMENTO?

¿EL TERRENO DEL PROYECTO ES UTILIZADO POR MORADORES DE ESTA COMUNIDAD?

No

¿EXISTEN ASPECTOS DE LA COMUNIDAD O EL VECINDARIO VALORAN Y ESPERAN QUE NO CAMBIEN DEBIDO AL PROYECTO?

No

¿CONOCE QUÉ SON LAS ENERGÍAS RENOVABLES?

a) Mejora de la infraestructura local

b) Creación de empleos ✓

c) Mejora en la calidad de vida

d) Oportunidades de comercio o negocios locales

e) Que ese terreno no sea usado como punto de droga

f) Que ese terreno no sea usado para facilitar la huida de delincuentes

g) Otro:

¿TIENES ALGUNA PREOCUPACIÓN O INQUIETUD EN RELACIÓN CON EL DESARROLLO DEL PROYECTO?

No

¿ESTARÍAS INTERESADO/A EN PARTICIPAR EN REUNIONES RELACIONADAS CON EL DESARROLLO DEL PROYECTO?

Si

¿CÓMO PREFERIRÍAS RECIBIR INFORMACIÓN SOBRE EL PROYECTO Y SUS AVANCES?

a) Reuniones comunitarias ✓

b) Folletos informativos

c) Redes sociales

d) Otro

¿CREES QUE EL PROYECTO TENDRÁ IMPACTO AMBIENTAL EN ESTA ZONA?

Si

¿CÓMO CALIFICARÍAS ESTE IMPACTO?

Positivo

¿TIENES ALGUNA HABILIDAD O EXPERIENCIA QUE CREES QUE PODRÍA SER BENEFICIOSA PARA LA COMUNIDAD EN RELACIÓN CON ESTE PROYECTO?

No

CON LA INFORMACIÓN QUE TIENE SOBRE ESTE PROYECTO, USTED:

Esta de acuerdo con su ejecución

Nombre y Apellido: Emilio Antonio santo
Número telefónico: 8298504692
Zona: Cabrera
Provincia: María Trinidad Sánchez

Municipio: Cabrera
Sección: Cabrera (Zona urbana)
Otra Zona:

DATOS DEMOGRÁFICOS

EDAD
47

RANGO DE EDAD
40 a 49

SEXO
Masculino

ESTADO CIVIL
Soltero (a) - Nunca se ha casado o unido

¿TRABAJA USTED ACTUALMENTE?
Si

SI TRABAJA, TIPO DE TRABAJO
No profesional que trabaja por cuenta propia

SI ES OTRO, ESPECIFIQUE

SI NO TRABAJA, ¿CUÁL ES SU CONDICIÓN?

SI ES OTRO, ESPECIFIQUE

¿QUIÉN O QUIÉNES APORTAN LOS PRINCIPALES INGRESOS DE ESTE HOGAR?

a) La misma persona encuestada ✓
b) Padre
c) Madre
d) Hijo (a)
e) Pareja
f) Amigo/a que reside en la casa
g) Otro familiar que reside en la casa
h) Familiares residentes en el exterior
i) Programas sociales del gobierno
j) Otro

SI LA PERSONA QUE APORTA MÁS INGRESOS AL HOGAR ES DIFERENTE A LA ENTREVISTADA, ¿CUÁL ES SU OCUPACIÓN?

a) Agricultor o ganadero
b) Comerciante o micro-empresario
c) Empleado u obrero del gobierno central o municipal
d) Empleado u obrero de empresas privadas
e) Empleador o patrón (jefe de empresa)
f) No profesional que trabaja por cuenta propia
g) Profesional o técnico que trabaja por cuenta propia
h) Servicio doméstico
i) Trabajado(a) para un familiar o no familiar sin salario
j) Otro

¿APROXIMADAMENTE CUÁNTO ES EL GASTO MENSUAL DE SU HOGAR? (RD$)
40,001 a 45,000

NIVEL EDUCATIVO
Secundario o medio

NACIONALIDAD
Dominicano/a

¿CUÁNTOS AÑOS TIENE VIVIENDO EN LA COMUNIDAD?
Mas de 15

SIN INCLUIR A USTED, LISTA DE PERSONAS QUE FORMAN PARTE DEL HOGAR:

Parentesco	Sexo	Edad

AGUA, SANEAMIENTO Y SALUD

¿CÓMO OBTIENE EL AGUA QUE CONSUME PARA TOMAR Y COCINAR?

a) Botellones ✓
b) Camión tanque
c) Llave de otra vivienda
d) Llave en la vivienda
e) Lluvia
f) Pozo propio
g) Pozo público
h) Río o arroyo
i) Otro

¿CÓMO OBTIENE EL AGUA QUE CONSUME PARA TOMAR Y COCINAR?

a) Botellones
b) Camión tanque
c) Cisterna
d) Llave de otra vivienda
e) Llave en la vivienda
f) Llave pública ✓
g) Lluvia
h) Pozo propio
i) Pozo público
j) Río o arroyo
k) Otro

¿QUÉ TIPO DE SERVICIO SANITARIO TIENE ESTE HOGAR?

Inodoro

¿LOS RESIDUOS DEL SERVICIO SANITARIO TERMINAN EN?

Pozo séptico

¿CÓMO SE DESHACEN DE LA BASURA?

La recoge el ayuntamiento

¿DÓNDE ACUDE CUANDO SE ENFERMA USTED O ALGÚN MIEMBRO DE LA FAMILIA?

NC

¿A QUÉ DISTANCIA SE ENCUENTRA EL CENTRO DE SALUD MÁS CERCANO?

Entre uno (1) y cinco (5) kilómetros

¿A QUÉ DISTANCIA SE ENCUENTRA EL CENTRO DE SALUD MÁS CERCANO?

a) Chikungunya
b) Cólera
c) Covid-19
d) Dengue
e) Diabetes
f) Enfermedad cardiovascular
g) Enfermedad de la piel
h) Enfermedad gastrointestinal
i) Enfermedad respiratoria aguda
j) Leptospirosis
k) Parasitismo
l) Piquiña o escabiosis
m) Presión sanguínea
n) Tumores cancerígenos
o) Otro

Tienen seguro médico en la familia:

Si

Tipo de seguro:

Subsidiado (Senasa pagado totalmente por el gobierno)

SITUACIÓN AMBIENTAL Y SOCIAL

¿CUÁLES DE LAS SIGUIENTES FUENTES DE CONTAMINACIÓN AFECTAN A SU HOGAR?

a) Acumulación de basura
b) Aguas estancadas
c) Bomba de gasolina
d) Cañada con basura o agua contaminada
e) Desechos o residuos de fábrica, taller, hospital
f) Envasadora de gas
g) Fábrica de productos químicos
h) Humo o gases de fábrica
i) Música alta de bares, colmados o vecinos ✓
j) Pocilga o granja
k) Polvo por calles o carreteras sin pavimentar
l) Quema de Basura
m) Ruido de vehículos y motores ✓
n) Ruidos de fábrica o taller
o) Ruidos y/o humos de planta eléctrica
p) Vertederos cerca de viviendas
q) Otro

¿CUÁLES DE LAS SIGUIENTES AMENAZAS AFECTAN A SU HOGAR?

a) Ciclones
b) Derrumbes o deslizamiento de tierra
c) Desprendimiento de rocas Hundimiento de tierra
d) Incendios forestales
e) Inundaciones
f) Lluvias torrenciales ✓
g) Sequía
h) Terremotos
i) Tornados
j) Otro

CUÁLES CREE USTED QUE SON LAS NECESIDADES MÁS SENTIDAS EN SU COMUNIDAD:

a) Oportunidades de empleo ✓
b) Servicio de agua
c) Energía eléctrica
d) Acceso a servicios hospitalarios
e) Acceso a servicios educativos y formación técnica
f) Otro

CUÁLES CREE USTED QUE SON LOS PROBLEMAS QUE ACTUALMENTE AFECTAN MÁS A SU COMUNIDAD:

a) Delincuencia
b) Relaciones conflictivas con extranjeros
c) Drogadicción
d) Alcoholismo ✓
e) Embarazo de adolescentes
f) Otro

PERCEPCIÓN DEL PROYECTO

¿CONOCE QUÉ SON LAS ENERGÍAS RENOVABLES?

No

¿SABES SOBRE EL PROYECTO QUE SE LLEVARÁ A CABO EN LOS TERRENOS CERCANOS A TU COMUNIDAD?

No

SI CONOCES EL PROYECTO, ¿PUEDES COMPARTIR QUÉ INFORMACIÓN TIENES HASTA EL MOMENTO?

¿EL TERRENO DEL PROYECTO ES UTILIZADO POR MORADORES DE ESTA COMUNIDAD?

No

¿EXISTEN ASPECTOS DE LA COMUNIDAD O EL VECINDARIO VALORAN Y ESPERAN QUE NO CAMBIEN DEBIDO AL PROYECTO?

No

¿CONOCE QUÉ SON LAS ENERGÍAS RENOVABLES?

a) Mejora de la infraestructura local

b) Creación de empleos ✓

c) Mejora en la calidad de vida

d) Oportunidades de comercio o negocios locales

e) Que ese terreno no sea usado como punto de droga

f) Que ese terreno no sea usado para facilitar la huida de delincuentes

g) Otro:

¿TIENES ALGUNA PREOCUPACIÓN O INQUIETUD EN RELACIÓN CON EL DESARROLLO DEL PROYECTO?

No

¿ESTARÍAS INTERESADO/A EN PARTICIPAR EN REUNIONES RELACIONADAS CON EL DESARROLLO DEL PROYECTO?

Si

¿CÓMO PREFERIRÍAS RECIBIR INFORMACIÓN SOBRE EL PROYECTO Y SUS AVANCES?

a) Reuniones comunitarias ✓

b) Folletos informativos

c) Redes sociales

d) Otro

¿CREES QUE EL PROYECTO TENDRÁ IMPACTO AMBIENTAL EN ESTA ZONA?

Si

¿CÓMO CALIFICARÍAS ESTE IMPACTO?

Positivo

¿TIENES ALGUNA HABILIDAD O EXPERIENCIA QUE CREES QUE PODRÍA SER BENEFICIOSA PARA LA COMUNIDAD EN RELACIÓN CON ESTE PROYECTO?

No

CON LA INFORMACIÓN QUE TIENE SOBRE ESTE PROYECTO, USTED:

Esta de acuerdo con su ejecución

Nombre y Apellido: Carmen Álvarez
Número telefónico: NC
Zona: Loma del Burro
Provincia: María Trinidad Sánchez

Municipio: Cabrera
Sección: Abreu
Otra Zona:

DATOS DEMOGRÁFICOS

EDAD
76

RANGO DE EDAD
60 o más

SEXO
Femenino

ESTADO CIVIL
Soltero (a) - Nunca se ha casado o unido

¿TRABAJA USTED ACTUALMENTE?
No

SI TRABAJA, TIPO DE TRABAJO

SI ES OTRO, ESPECIFIQUE

SI NO TRABAJA, ¿CUÁL ES SU CONDICIÓN?
Cuidado del hogar

SI ES OTRO, ESPECIFIQUE

¿QUIÉN O QUIÉNES APORTAN LOS PRINCIPALES INGRESOS DE ESTE HOGAR?

a) La misma persona encuestada
b) Padre
c) Madre
d) Hijo (a) ✓
e) Pareja
f) Amigo/a que reside en la casa
g) Otro familiar que reside en la casa
h) Familiares residentes en el exterior
i) Programas sociales del gobierno
j) Otro

SI LA PERSONA QUE APORTA MÁS INGRESOS AL HOGAR ES DIFERENTE A LA ENTREVISTADA, ¿CUÁL ES SU OCUPACIÓN?

a) Agricultor o ganadero
b) Comerciante o micro-empresario
c) Empleado u obrero del gobierno central o municipal
d) Empleado u obrero de empresas privadas
e) Empleador o patrón (jefe de empresa) ✓
f) No profesional que trabaja por cuenta propia
g) Profesional o técnico que trabaja por cuenta propia
h) Servicio doméstico
i) Trabajado(a) para un familiar o no familiar sin salario
j) Otro

¿APROXIMADAMENTE CUÁNTO ES EL GASTO MENSUAL DE SU HOGAR? (RD$)
Menos de 10,000

NIVEL EDUCATIVO
Preescolar o inicial

NACIONALIDAD
Dominicano/a

¿CUÁNTOS AÑOS TIENE VIVIENDO EN LA COMUNIDAD?
Mas de 15

SIN INCLUIR A USTED, LISTA DE PERSONAS QUE FORMAN PARTE DEL HOGAR:

Parentesco	Sexo	Edad
Hijo/a	Masculino	30

AGUA, SANEAMIENTO Y SALUD

¿CÓMO OBTIENE EL AGUA QUE CONSUME PARA TOMAR Y COCINAR?

a) Botellones ✓
b) Camión tanque
c) Llave de otra vivienda ✓
d) Llave en la vivienda
e) Lluvia
f) Pozo propio
g) Pozo público
h) Río o arroyo
i) Otro

¿CÓMO OBTIENE EL AGUA QUE CONSUME PARA TOMAR Y COCINAR?

a) Botellones
b) Camión tanque
c) Cisterna
d) Llave de otra vivienda ✓
e) Llave en la vivienda
f) Llave pública
g) Lluvia
h) Pozo propio
i) Pozo público
j) Río o arroyo
k) Otro

¿QUÉ TIPO DE SERVICIO SANITARIO TIENE ESTE HOGAR?

Letrina

¿LOS RESIDUOS DEL SERVICIO SANITARIO TERMINAN EN?

¿CÓMO SE DESHACEN DE LA BASURA?

La queman

¿DÓNDE ACUDE CUANDO SE ENFERMA USTED O ALGÚN MIEMBRO DE LA FAMILIA?

Hospital público

¿A QUÉ DISTANCIA SE ENCUENTRA EL CENTRO DE SALUD MÁS CERCANO?

Entre uno (1) y cinco (5) kilómetros

¿A QUÉ DISTANCIA SE ENCUENTRA EL CENTRO DE SALUD MÁS CERCANO?

a) Chikungunya
b) Cólera
c) Covid-19
d) Dengue
e) Diabetes
f) Enfermedad cardiovascular
g) Enfermedad de la piel
h) Enfermedad gastrointestinal
i) Enfermedad respiratoria aguda
j) Leptospirosis
k) Parasitismo
l) Piquiña o escabiosis
m) Presión sanguínea
n) Tumores cancerígenos
o) Otro

Tienen seguro médico en la familia:

Si

Tipo de seguro:

Subsidiado (Senasa pagado totalmente por el gobierno)

SITUACIÓN AMBIENTAL Y SOCIAL

¿CUÁLES DE LAS SIGUIENTES FUENTES DE CONTAMINACIÓN AFECTAN A SU HOGAR?

a) Acumulación de basura
b) Aguas estancadas
c) Bomba de gasolina
d) Cañada con basura o agua contaminada
e) Desechos o residuos de fábrica, taller, hospital
f) Envasadora de gas
g) Fábrica de productos químicos
h) Humo o gases de fábrica
i) Música alta de bares, colmados o vecinos
j) Pocilga o granja
k) Polvo por calles o carreteras sin pavimentar
l) Quema de Basura ✓
m) Ruido de vehículos y motores
n) Ruidos de fábrica o taller
o) Ruidos y/o humos de planta eléctrica
p) Vertederos cerca de viviendas
q) Otro

¿CUÁLES DE LAS SIGUIENTES AMENAZAS AFECTAN A SU HOGAR?

a) Ciclones ✓
b) Derrumbes o deslizamiento de tierra
c) Desprendimiento de rocas Hundimiento de tierra
d) Incendios forestales
e) Inundaciones
f) Lluvias torrenciales
g) Sequía
h) Terremotos
i) Tornados
j) Otro

CUÁLES CREE USTED QUE SON LAS NECESIDADES MÁS SENTIDAS EN SU COMUNIDAD:

a) Oportunidades de empleo ✓
b) Servicio de agua
c) Energía eléctrica
d) Acceso a servicios hospitalarios ✓
e) Acceso a servicios educativos y formación técnica ✓
f) Otro

CUÁLES CREE USTED QUE SON LOS PROBLEMAS QUE ACTUALMENTE AFECTAN MÁS A SU COMUNIDAD:

a) Delincuencia ✓
b) Relaciones conflictivas con extranjeros
c) Drogadicción ✓
d) Alcoholismo ✓
e) Embarazo de adolescentes ✓
f) Otro

PERCEPCIÓN DEL PROYECTO

¿CONOCE QUÉ SON LAS ENERGÍAS RENOVABLES?

No

¿SABES SOBRE EL PROYECTO QUE SE LLEVARÁ A CABO EN LOS TERRENOS CERCANOS A TU COMUNIDAD?

No

SI CONOCES EL PROYECTO, ¿PUEDES COMPARTIR QUÉ INFORMACIÓN TIENES HASTA EL MOMENTO?

¿EL TERRENO DEL PROYECTO ES UTILIZADO POR MORADORES DE ESTA COMUNIDAD?

No

¿EXISTEN ASPECTOS DE LA COMUNIDAD O EL VECINDARIO VALORAN Y ESPERAN QUE NO CAMBIEN DEBIDO AL PROYECTO?

No

¿CONOCE QUÉ SON LAS ENERGÍAS RENOVABLES?

a) Mejora de la infraestructura local ✓

b) Creación de empleos

c) Mejora en la calidad de vida

d) Oportunidades de comercio o negocios locales

e) Que ese terreno no sea usado como punto de droga

f) Que ese terreno no sea usado para facilitar la huida de delincuentes

g) Otro:

¿TIENES ALGUNA PREOCUPACIÓN O INQUIETUD EN RELACIÓN CON EL DESARROLLO DEL PROYECTO?

No

¿ESTARÍAS INTERESADO/A EN PARTICIPAR EN REUNIONES RELACIONADAS CON EL DESARROLLO DEL PROYECTO?

No

¿CÓMO PREFERIRÍAS RECIBIR INFORMACIÓN SOBRE EL PROYECTO Y SUS AVANCES?

a) Reuniones comunitarias ✓

b) Folletos informativos

c) Redes sociales

d) Otro

¿CREES QUE EL PROYECTO TENDRÁ IMPACTO AMBIENTAL EN ESTA ZONA?

No

¿CÓMO CALIFICARÍAS ESTE IMPACTO?

¿TIENES ALGUNA HABILIDAD O EXPERIENCIA QUE CREES QUE PODRÍA SER BENEFICIOSA PARA LA COMUNIDAD EN RELACIÓN CON ESTE PROYECTO?

No

CON LA INFORMACIÓN QUE TIENE SOBRE ESTE PROYECTO, USTED:

Esta de acuerdo con su ejecución

Nombre y Apellido: María Trinidad
Número telefónico: 8293379002
Zona: Abreu
Provincia: María Trinidad Sánchez

Municipio: Cabrera
Sección: Abreu
Otra Zona:

DATOS DEMOGRÁFICOS

EDAD
53

RANGO DE EDAD
50 a 59

SEXO
Femenino

ESTADO CIVIL
Unido (a)

¿TRABAJA USTED ACTUALMENTE?
No

SI TRABAJA, TIPO DE TRABAJO

SI ES OTRO, ESPECIFIQUE

SI NO TRABAJA, ¿CUÁL ES SU CONDICIÓN?
Cuidado del hogar

SI ES OTRO, ESPECIFIQUE

¿QUIÉN O QUIÉNES APORTAN LOS PRINCIPALES INGRESOS DE ESTE HOGAR?

a) La misma persona encuestada ✓
b) Padre
c) Madre
d) Hijo (a)
e) Pareja
f) Amigo/a que reside en la casa
g) Otro familiar que reside en la casa
h) Familiares residentes en el exterior
i) Programas sociales del gobierno
j) Otro

SI LA PERSONA QUE APORTA MÁS INGRESOS AL HOGAR ES DIFERENTE A LA ENTREVISTADA, ¿CUÁL ES SU OCUPACIÓN?

a) Agricultor o ganadero
b) Comerciante o micro-empresario
c) Empleado u obrero del gobierno central o municipal
d) Empleado u obrero de empresas privadas
e) Empleador o patrón (jefe de empresa)
f) No profesional que trabaja por cuenta propia
g) Profesional o técnico que trabaja por cuenta propia
h) Servicio doméstico
i) Trabajado(a) para un familiar o no familiar sin salario
j) Otro

¿APROXIMADAMENTE CUÁNTO ES EL GASTO MENSUAL DE SU HOGAR? (RD$)
10,000 a 15,000

NIVEL EDUCATIVO
Primario o básico

NACIONALIDAD
Dominicano/a

¿CUÁNTOS AÑOS TIENE VIVIENDO EN LA COMUNIDAD?
Mas de 15

SIN INCLUIR A USTED, LISTA DE PERSONAS QUE FORMAN PARTE DEL HOGAR:

Parentesco	Sexo	Edad
Esposo/a o marido (Cuando esta casado)	Masculino	68

AGUA, SANEAMIENTO Y SALUD

¿CÓMO OBTIENE EL AGUA QUE CONSUME PARA TOMAR Y COCINAR?

a) Botellones ✓
b) Camión tanque
c) Llave de otra vivienda
d) Llave en la vivienda ✓
e) Lluvia
f) Pozo propio
g) Pozo público
h) Río o arroyo
i) Otro

¿CÓMO OBTIENE EL AGUA QUE CONSUME PARA TOMAR Y COCINAR?

a) Botellones
b) Camión tanque
c) Cisterna
d) Llave de otra vivienda
e) Llave en la vivienda ✓
f) Llave pública
g) Lluvia
h) Pozo propio
i) Pozo público
j) Río o arroyo
k) Otro

¿QUÉ TIPO DE SERVICIO SANITARIO TIENE ESTE HOGAR?

Letrina

¿LOS RESIDUOS DEL SERVICIO SANITARIO TERMINAN EN?

¿CÓMO SE DESHACEN DE LA BASURA?

La queman La lanzan en vertedero improvisado

¿DÓNDE ACUDE CUANDO SE ENFERMA USTED O ALGÚN MIEMBRO DE LA FAMILIA?

Hospital público

¿A QUÉ DISTANCIA SE ENCUENTRA EL CENTRO DE SALUD MÁS CERCANO?

Entre cinco (5) y diez (10) kilómetros

¿A QUÉ DISTANCIA SE ENCUENTRA EL CENTRO DE SALUD MÁS CERCANO?

a) Chikungunya
b) Cólera
c) Covid-19
d) Dengue
e) Diabetes
f) Enfermedad cardiovascular ✓
g) Enfermedad de la piel
h) Enfermedad gastrointestinal
i) Enfermedad respiratoria aguda
j) Leptospirosis
k) Parasitismo
l) Piquiña o escabiosis
m) Presión sanguínea
n) Tumores cancerígenos
o) Otro

Tienen seguro médico en la familia:

Si

Tipo de seguro:

Subsidiado (Senasa pagado totalmente por el gobierno)

SITUACIÓN AMBIENTAL Y SOCIAL

¿CUÁLES DE LAS SIGUIENTES FUENTES DE CONTAMINACIÓN AFECTAN A SU HOGAR?

a) Acumulación de basura
b) Aguas estancadas
c) Bomba de gasolina
d) Cañada con basura o agua contaminada
e) Desechos o residuos de fábrica, taller, hospital
f) Envasadora de gas
g) Fábrica de productos químicos
h) Humo o gases de fábrica
i) Música alta de bares, colmados o vecinos
j) Pocilga o granja
k) Polvo por calles o carreteras sin pavimentar
l) Quema de Basura ✓
m) Ruido de vehículos y motores
n) Ruidos de fábrica o taller
o) Ruidos y/o humos de planta eléctrica
p) Vertederos cerca de viviendas
q) Otro

¿CUÁLES DE LAS SIGUIENTES AMENAZAS AFECTAN A SU HOGAR?

a) Ciclones
b) Derrumbes o deslizamiento de tierra
c) Desprendimiento de rocas Hundimiento de tierra
d) Incendios forestales
e) Inundaciones
f) Lluvias torrenciales
g) Sequía
h) Terremotos
i) Tornados
j) Otro

CUÁLES CREE USTED QUE SON LAS NECESIDADES MÁS SENTIDAS EN SU COMUNIDAD:

a) Oportunidades de empleo ✓
b) Servicio de agua ✓
c) Energía eléctrica ✓
d) Acceso a servicios hospitalarios ✓
e) Acceso a servicios educativos y formación técnica ✓
f) Otro

CUÁLES CREE USTED QUE SON LOS PROBLEMAS QUE ACTUALMENTE AFECTAN MÁS A SU COMUNIDAD:

a) Delincuencia ✓
b) Relaciones conflictivas con extranjeros
c) Drogadicción ✓
d) Alcoholismo ✓
e) Embarazo de adolescentes ✓
f) Otro

PERCEPCIÓN DEL PROYECTO

¿CONOCE QUÉ SON LAS ENERGÍAS RENOVABLES?

No

¿SABES SOBRE EL PROYECTO QUE SE LLEVARÁ A CABO EN LOS TERRENOS CERCANOS A TU COMUNIDAD?

No

SI CONOCES EL PROYECTO, ¿PUEDES COMPARTIR QUÉ INFORMACIÓN TIENES HASTA EL MOMENTO?

¿EL TERRENO DEL PROYECTO ES UTILIZADO POR MORADORES DE ESTA COMUNIDAD?

No

¿EXISTEN ASPECTOS DE LA COMUNIDAD O EL VECINDARIO VALORAN Y ESPERAN QUE NO CAMBIEN DEBIDO AL PROYECTO?

No

¿CONOCE QUÉ SON LAS ENERGÍAS RENOVABLES?

a) Mejora de la infraestructura local	
b) Creación de empleos	✓
c) Mejora en la calidad de vida	✓
d) Oportunidades de comercio o negocios locales	
e) Que ese terreno no sea usado como punto de droga	
f) Que ese terreno no sea usado para facilitar la huida de delincuentes	
g) Otro:	

¿TIENES ALGUNA PREOCUPACIÓN O INQUIETUD EN RELACIÓN CON EL DESARROLLO DEL PROYECTO?

No

¿ESTARÍAS INTERESADO/A EN PARTICIPAR EN REUNIONES RELACIONADAS CON EL DESARROLLO DEL PROYECTO?

Si

¿CÓMO PREFERIRÍAS RECIBIR INFORMACIÓN SOBRE EL PROYECTO Y SUS AVANCES?

a) Reuniones comunitarias	✓
b) Folletos informativos	
c) Redes sociales	
d) Otro	

¿CREES QUE EL PROYECTO TENDRÁ IMPACTO AMBIENTAL EN ESTA ZONA?

No

¿CÓMO CALIFICARÍAS ESTE IMPACTO?

¿TIENES ALGUNA HABILIDAD O EXPERIENCIA QUE CREES QUE PODRÍA SER BENEFICIOSA PARA LA COMUNIDAD EN RELACIÓN CON ESTE PROYECTO?

No

CON LA INFORMACIÓN QUE TIENE SOBRE ESTE PROYECTO, USTED:

Esta de acuerdo con su ejecución

Nombre y Apellido: Sila
Número telefónico: NC
Zona: Loma Blanca
Provincia: María Trinidad Sánchez

Municipio: Cabrera
Sección: Abreu
Otra Zona:

DATOS DEMOGRÁFICOS

EDAD
70

RANGO DE EDAD
60 o más

SEXO
Femenino

ESTADO CIVIL
Soltero (a) - Nunca se ha casado o unido

¿TRABAJA USTED ACTUALMENTE?
No

SI TRABAJA, TIPO DE TRABAJO

SI ES OTRO, ESPECIFIQUE

SI NO TRABAJA, ¿CUÁL ES SU CONDICIÓN?
Cuidado del hogar

SI ES OTRO, ESPECIFIQUE

¿QUIÉN O QUIÉNES APORTAN LOS PRINCIPALES INGRESOS DE ESTE HOGAR?

a) La misma persona encuestada
b) Padre
c) Madre
d) Hijo (a) ✓
e) Pareja
f) Amigo/a que reside en la casa
g) Otro familiar que reside en la casa
h) Familiares residentes en el exterior
i) Programas sociales del gobierno
j) Otro

SI LA PERSONA QUE APORTA MÁS INGRESOS AL HOGAR ES DIFERENTE A LA ENTREVISTADA, ¿CUÁL ES SU OCUPACIÓN?

a) Agricultor o ganadero
b) Comerciante o micro-empresario
c) Empleado u obrero del gobierno central o municipal
d) Empleado u obrero de empresas privadas
e) Empleador o patrón (jefe de empresa) ✓
f) No profesional que trabaja por cuenta propia
g) Profesional o técnico que trabaja por cuenta propia
h) Servicio doméstico
i) Trabajado(a) para un familiar o no familiar sin salario
j) Otro

¿APROXIMADAMENTE CUÁNTO ES EL GASTO MENSUAL DE SU HOGAR? (RD$)
10,000 a 15,000

NIVEL EDUCATIVO
Primario o básico

NACIONALIDAD
Dominicano/a

¿CUÁNTOS AÑOS TIENE VIVIENDO EN LA COMUNIDAD?
Mas de 15

SIN INCLUIR A USTED, LISTA DE PERSONAS QUE FORMAN PARTE DEL HOGAR:

Parentesco	Sexo	Edad
Hijo/a	Masculino	20
Hijo/a	Masculino	25

AGUA, SANEAMIENTO Y SALUD

¿CÓMO OBTIENE EL AGUA QUE CONSUME PARA TOMAR Y COCINAR?

a) Botellones ✓
b) Camión tanque
c) Llave de otra vivienda ✓
d) Llave en la vivienda
e) Lluvia
f) Pozo propio
g) Pozo público
h) Río o arroyo
i) Otro

¿CÓMO OBTIENE EL AGUA QUE CONSUME PARA TOMAR Y COCINAR?

a) Botellones
b) Camión tanque
c) Cisterna
d) Llave de otra vivienda
e) Llave en la vivienda
f) Llave pública
g) Lluvia
h) Pozo propio
i) Pozo público ✓
j) Río o arroyo
k) Otro

¿QUÉ TIPO DE SERVICIO SANITARIO TIENE ESTE HOGAR?

Inodoro

¿LOS RESIDUOS DEL SERVICIO SANITARIO TERMINAN EN?

Pozo séptico

¿CÓMO SE DESHACEN DE LA BASURA?

La recoge el ayuntamiento

¿DÓNDE ACUDE CUANDO SE ENFERMA USTED O ALGÚN MIEMBRO DE LA FAMILIA?

Hospital público

¿A QUÉ DISTANCIA SE ENCUENTRA EL CENTRO DE SALUD MÁS CERCANO?

Entre cinco (5) y diez (10) kilómetros

¿A QUÉ DISTANCIA SE ENCUENTRA EL CENTRO DE SALUD MÁS CERCANO?

a) Chikungunya
b) Cólera
c) Covid-19
d) Dengue
e) Diabetes
f) Enfermedad cardiovascular ✓
g) Enfermedad de la piel
h) Enfermedad gastrointestinal
i) Enfermedad respiratoria aguda
j) Leptospirosis
k) Parasitismo
l) Piquiña o escabiosis
m) Presión sanguínea
n) Tumores cancerígenos
o) Otro

Tienen seguro médico en la familia:

Si

Tipo de seguro:

Subsidiado (Senasa pagado totalmente por el gobierno)

SITUACIÓN AMBIENTAL Y SOCIAL

¿CUÁLES DE LAS SIGUIENTES FUENTES DE CONTAMINACIÓN AFECTAN A SU HOGAR?

a) Acumulación de basura
b) Aguas estancadas
c) Bomba de gasolina
d) Cañada con basura o agua contaminada
e) Desechos o residuos de fábrica, taller, hospital
f) Envasadora de gas
g) Fábrica de productos químicos
h) Humo o gases de fábrica
i) Música alta de bares, colmados o vecinos
j) Pocilga o granja
k) Polvo por calles o carreteras sin pavimentar
l) Quema de Basura ✓
m) Ruido de vehículos y motores ✓
n) Ruidos de fábrica o taller
o) Ruidos y/o humos de planta eléctrica
p) Vertederos cerca de viviendas
q) Otro

¿CUÁLES DE LAS SIGUIENTES AMENAZAS AFECTAN A SU HOGAR?

a) Ciclones
b) Derrumbes o deslizamiento de tierra
c) Desprendimiento de rocas Hundimiento de tierra
d) Incendios forestales
e) Inundaciones
f) Lluvias torrenciales
g) Sequía
h) Terremotos
i) Tornados
j) Otro

CUÁLES CREE USTED QUE SON LAS NECESIDADES MÁS SENTIDAS EN SU COMUNIDAD:

a) Oportunidades de empleo ✓
b) Servicio de agua ✓
c) Energía eléctrica ✓
d) Acceso a servicios hospitalarios ✓
e) Acceso a servicios educativos y formación técnica ✓
f) Otro

CUÁLES CREE USTED QUE SON LOS PROBLEMAS QUE ACTUALMENTE AFECTAN MÁS A SU COMUNIDAD:

a) Delincuencia ✓
b) Relaciones conflictivas con extranjeros
c) Drogadicción ✓
d) Alcoholismo ✓
e) Embarazo de adolescentes ✓
f) Otro

PERCEPCIÓN DEL PROYECTO

¿CONOCE QUÉ SON LAS ENERGÍAS RENOVABLES?

No

¿SABES SOBRE EL PROYECTO QUE SE LLEVARÁ A CABO EN LOS TERRENOS CERCANOS A TU COMUNIDAD?

No

SI CONOCES EL PROYECTO, ¿PUEDES COMPARTIR QUÉ INFORMACIÓN TIENES HASTA EL MOMENTO?

¿EL TERRENO DEL PROYECTO ES UTILIZADO POR MORADORES DE ESTA COMUNIDAD?

No

¿EXISTEN ASPECTOS DE LA COMUNIDAD O EL VECINDARIO VALORAN Y ESPERAN QUE NO CAMBIEN DEBIDO AL PROYECTO?

No

¿CONOCE QUÉ SON LAS ENERGÍAS RENOVABLES?

a) Mejora de la infraestructura local	
b) Creación de empleos	
c) Mejora en la calidad de vida	✓
d) Oportunidades de comercio o negocios locales	
e) Que ese terreno no sea usado como punto de droga	
f) Que ese terreno no sea usado para facilitar la huida de delincuentes	
g) Otro:	

¿TIENES ALGUNA PREOCUPACIÓN O INQUIETUD EN RELACIÓN CON EL DESARROLLO DEL PROYECTO?

No

¿ESTARÍAS INTERESADO/A EN PARTICIPAR EN REUNIONES RELACIONADAS CON EL DESARROLLO DEL PROYECTO?

No

¿CÓMO PREFERIRÍAS RECIBIR INFORMACIÓN SOBRE EL PROYECTO Y SUS AVANCES?

a) Reuniones comunitarias	✓
b) Folletos informativos	✓
c) Redes sociales	✓
d) Otro	

¿CREES QUE EL PROYECTO TENDRÁ IMPACTO AMBIENTAL EN ESTA ZONA?

No

¿CÓMO CALIFICARÍAS ESTE IMPACTO?

¿TIENES ALGUNA HABILIDAD O EXPERIENCIA QUE CREES QUE PODRÍA SER BENEFICIOSA PARA LA COMUNIDAD EN RELACIÓN CON ESTE PROYECTO?

No

CON LA INFORMACIÓN QUE TIENE SOBRE ESTE PROYECTO, USTED:

Esta de acuerdo con su ejecución

Nombre y Apellido: Rosa dulye
Número telefónico: NC
Zona: Los Romedillos
Provincia: María Trinidad Sánchez

Municipio: Cabrera
Sección: Abreu
Otra Zona:

DATOS DEMOGRÁFICOS

EDAD
57

RANGO DE EDAD
50 a 59

SEXO
Femenino

ESTADO CIVIL
Soltero (a) - Nunca se ha casado o unido

¿TRABAJA USTED ACTUALMENTE?
No

SI TRABAJA, TIPO DE TRABAJO

SI ES OTRO, ESPECIFIQUE

SI NO TRABAJA, ¿CUÁL ES SU CONDICIÓN?
Cuidado del hogar

SI ES OTRO, ESPECIFIQUE

¿QUIÉN O QUIÉNES APORTAN LOS PRINCIPALES INGRESOS DE ESTE HOGAR?

a) La misma persona encuestada ✓
b) Padre
c) Madre
d) Hijo (a)
e) Pareja
f) Amigo/a que reside en la casa
g) Otro familiar que reside en la casa
h) Familiares residentes en el exterior
i) Programas sociales del gobierno
j) Otro

SI LA PERSONA QUE APORTA MÁS INGRESOS AL HOGAR ES DIFERENTE A LA ENTREVISTADA, ¿CUÁL ES SU OCUPACIÓN?

a) Agricultor o ganadero
b) Comerciante o micro-empresario
c) Empleado u obrero del gobierno central o municipal
d) Empleado u obrero de empresas privadas
e) Empleador o patrón (jefe de empresa)
f) No profesional que trabaja por cuenta propia
g) Profesional o técnico que trabaja por cuenta propia
h) Servicio doméstico
i) Trabajado(a) para un familiar o no familiar sin salario
j) Otro

¿APROXIMADAMENTE CUÁNTO ES EL GASTO MENSUAL DE SU HOGAR? (RD$)
10,000 a 15,000

NIVEL EDUCATIVO
Primario o básico

NACIONALIDAD
Dominicano/a

¿CUÁNTOS AÑOS TIENE VIVIENDO EN LA COMUNIDAD?
Mas de 15

SIN INCLUIR A USTED, LISTA DE PERSONAS QUE FORMAN PARTE DEL HOGAR:

Parentesco	Sexo	Edad

AGUA, SANEAMIENTO Y SALUD

¿CÓMO OBTIENE EL AGUA QUE CONSUME PARA TOMAR Y COCINAR?

a) Botellones ✓
b) Camión tanque
c) Llave de otra vivienda
d) Llave en la vivienda
e) Lluvia
f) Pozo propio ✓
g) Pozo público
h) Río o arroyo
i) Otro

¿CÓMO OBTIENE EL AGUA QUE CONSUME PARA TOMAR Y COCINAR?

a) Botellones
b) Camión tanque
c) Cisterna
d) Llave de otra vivienda
e) Llave en la vivienda
f) Llave pública
g) Lluvia
h) Pozo propio ✓
i) Pozo público
j) Río o arroyo
k) Otro

¿QUÉ TIPO DE SERVICIO SANITARIO TIENE ESTE HOGAR?

Inodoro

¿LOS RESIDUOS DEL SERVICIO SANITARIO TERMINAN EN?

Pozo séptico

¿CÓMO SE DESHACEN DE LA BASURA?

La recoge el ayuntamiento

¿DÓNDE ACUDE CUANDO SE ENFERMA USTED O ALGÚN MIEMBRO DE LA FAMILIA?

Hospital público

¿A QUÉ DISTANCIA SE ENCUENTRA EL CENTRO DE SALUD MÁS CERCANO?

Entre uno (1) y cinco (5) kilómetros

¿A QUÉ DISTANCIA SE ENCUENTRA EL CENTRO DE SALUD MÁS CERCANO?

a) Chikungunya
b) Cólera
c) Covid-19
d) Dengue
e) Diabetes
f) Enfermedad cardiovascular ✓
g) Enfermedad de la piel
h) Enfermedad gastrointestinal
i) Enfermedad respiratoria aguda
j) Leptospirosis
k) Parasitismo
l) Piquiña o escabiosis
m) Presión sanguínea
n) Tumores cancerígenos
o) Otro

Tienen seguro médico en la familia:

Si

Tipo de seguro:

Subsidiado (Senasa pagado totalmente por el gobierno)

SITUACIÓN AMBIENTAL Y SOCIAL

¿CUÁLES DE LAS SIGUIENTES FUENTES DE CONTAMINACIÓN AFECTAN A SU HOGAR?

a) Acumulación de basura
b) Aguas estancadas
c) Bomba de gasolina
d) Cañada con basura o agua contaminada
e) Desechos o residuos de fábrica, taller, hospital
f) Envasadora de gas
g) Fábrica de productos químicos
h) Humo o gases de fábrica
i) Música alta de bares, colmados o vecinos
j) Pocilga o granja
k) Polvo por calles o carreteras sin pavimentar
l) Quema de Basura
m) Ruido de vehículos y motores
n) Ruidos de fábrica o taller
o) Ruidos y/o humos de planta eléctrica
p) Vertederos cerca de viviendas
q) Otro

¿CUÁLES DE LAS SIGUIENTES AMENAZAS AFECTAN A SU HOGAR?

a) Ciclones ✓
b) Derrumbes o deslizamiento de tierra
c) Desprendimiento de rocas Hundimiento de tierra
d) Incendios forestales
e) Inundaciones
f) Lluvias torrenciales
g) Sequía
h) Terremotos
i) Tornados
j) Otro

CUÁLES CREE USTED QUE SON LAS NECESIDADES MÁS SENTIDAS EN SU COMUNIDAD:

a) Oportunidades de empleo ✓
b) Servicio de agua ✓
c) Energía eléctrica
d) Acceso a servicios hospitalarios ✓
e) Acceso a servicios educativos y formación técnica
f) Otro

CUÁLES CREE USTED QUE SON LOS PROBLEMAS QUE ACTUALMENTE AFECTAN MÁS A SU COMUNIDAD:

a) Delincuencia ✓
b) Relaciones conflictivas con extranjeros
c) Drogadicción ✓
d) Alcoholismo ✓
e) Embarazo de adolescentes ✓
f) Otro

PERCEPCIÓN DEL PROYECTO

¿CONOCE QUÉ SON LAS ENERGÍAS RENOVABLES?

No

¿SABES SOBRE EL PROYECTO QUE SE LLEVARÁ A CABO EN LOS TERRENOS CERCANOS A TU COMUNIDAD?

No

SI CONOCES EL PROYECTO, ¿PUEDES COMPARTIR QUÉ INFORMACIÓN TIENES HASTA EL MOMENTO?

¿EL TERRENO DEL PROYECTO ES UTILIZADO POR MORADORES DE ESTA COMUNIDAD?

No

¿EXISTEN ASPECTOS DE LA COMUNIDAD O EL VECINDARIO VALORAN Y ESPERAN QUE NO CAMBIEN DEBIDO AL PROYECTO?

No

¿CONOCE QUÉ SON LAS ENERGÍAS RENOVABLES?

a) Mejora de la infraestructura local	
b) Creación de empleos	
c) Mejora en la calidad de vida	✓
d) Oportunidades de comercio o negocios locales	
e) Que ese terreno no sea usado como punto de droga	✓
f) Que ese terreno no sea usado para facilitar la huida de delincuentes	
g) Otro:	

¿TIENES ALGUNA PREOCUPACIÓN O INQUIETUD EN RELACIÓN CON EL DESARROLLO DEL PROYECTO?

No

¿ESTARÍAS INTERESADO/A EN PARTICIPAR EN REUNIONES RELACIONADAS CON EL DESARROLLO DEL PROYECTO?

Si

¿CÓMO PREFERIRÍAS RECIBIR INFORMACIÓN SOBRE EL PROYECTO Y SUS AVANCES?

a) Reuniones comunitarias	
b) Folletos informativos	✓
c) Redes sociales	
d) Otro	

¿CREES QUE EL PROYECTO TENDRÁ IMPACTO AMBIENTAL EN ESTA ZONA?

Si

¿CÓMO CALIFICARÍAS ESTE IMPACTO?

Positivo

¿TIENES ALGUNA HABILIDAD O EXPERIENCIA QUE CREES QUE PODRÍA SER BENEFICIOSA PARA LA COMUNIDAD EN RELACIÓN CON ESTE PROYECTO?

No

CON LA INFORMACIÓN QUE TIENE SOBRE ESTE PROYECTO, USTED:

Esta de acuerdo con su ejecución

Nombre y Apellido: Melido tapia
Número telefónico: NC
Zona: Los Romedillos
Provincia: María Trinidad Sánchez

Municipio: Cabrera
Sección: Abreu
Otra Zona:

DATOS DEMOGRÁFICOS

EDAD
45

RANGO DE EDAD
40 a 49

SEXO
Masculino

ESTADO CIVIL
Soltero (a) - Nunca se ha casado o unido

¿TRABAJA USTED ACTUALMENTE?
Si

SI TRABAJA, TIPO DE TRABAJO
No profesional que trabaja por cuenta propia

SI ES OTRO, ESPECIFIQUE

SI NO TRABAJA, ¿CUÁL ES SU CONDICIÓN?

SI ES OTRO, ESPECIFIQUE

¿QUIÉN O QUIÉNES APORTAN LOS PRINCIPALES INGRESOS DE ESTE HOGAR?

a) La misma persona encuestada
b) Padre
c) Madre
d) Hijo (a) ✓
e) Pareja
f) Amigo/a que reside en la casa
g) Otro familiar que reside en la casa
h) Familiares residentes en el exterior
i) Programas sociales del gobierno
j) Otro

SI LA PERSONA QUE APORTA MÁS INGRESOS AL HOGAR ES DIFERENTE A LA ENTREVISTADA, ¿CUÁL ES SU OCUPACIÓN?

a) Agricultor o ganadero
b) Comerciante o micro-empresario
c) Empleado u obrero del gobierno central o municipal
d) Empleado u obrero de empresas privadas
e) Empleador o patrón (jefe de empresa)
f) No profesional que trabaja por cuenta propia
g) Profesional o técnico que trabaja por cuenta propia
h) Servicio doméstico ✓
i) Trabajado(a) para un familiar o no familiar sin salario
j) Otro

¿APROXIMADAMENTE CUÁNTO ES EL GASTO MENSUAL DE SU HOGAR? (RD$)
10,000 a 15,000

NIVEL EDUCATIVO
Preescolar o inicial

NACIONALIDAD
Dominicano/a

¿CUÁNTOS AÑOS TIENE VIVIENDO EN LA COMUNIDAD?
Mas de 15

SIN INCLUIR A USTED, LISTA DE PERSONAS QUE FORMAN PARTE DEL HOGAR:

Parentesco	Sexo	Edad

AGUA, SANEAMIENTO Y SALUD

¿CÓMO OBTIENE EL AGUA QUE CONSUME PARA TOMAR Y COCINAR?

a) Botellones
b) Camión tanque
c) Llave de otra vivienda ✓
d) Llave en la vivienda
e) Lluvia
f) Pozo propio
g) Pozo público ✓
h) Río o arroyo
i) Otro

¿CÓMO OBTIENE EL AGUA QUE CONSUME PARA TOMAR Y COCINAR?

a) Botellones
b) Camión tanque
c) Cisterna
d) Llave de otra vivienda ✓
e) Llave en la vivienda ✓
f) Llave pública
g) Lluvia
h) Pozo propio
i) Pozo público
j) Río o arroyo
k) Otro

¿QUÉ TIPO DE SERVICIO SANITARIO TIENE ESTE HOGAR?

Inodoro

¿LOS RESIDUOS DEL SERVICIO SANITARIO TERMINAN EN?

Pozo séptico

¿CÓMO SE DESHACEN DE LA BASURA?

La recoge el ayuntamiento

¿DÓNDE ACUDE CUANDO SE ENFERMA USTED O ALGÚN MIEMBRO DE LA FAMILIA?

Hospital público

¿A QUÉ DISTANCIA SE ENCUENTRA EL CENTRO DE SALUD MÁS CERCANO?

Entre cinco (5) y diez (10) kilómetros

¿A QUÉ DISTANCIA SE ENCUENTRA EL CENTRO DE SALUD MÁS CERCANO?

a) Chikungunya
b) Cólera
c) Covid-19
d) Dengue
e) Diabetes
f) Enfermedad cardiovascular ✓
g) Enfermedad de la piel
h) Enfermedad gastrointestinal
i) Enfermedad respiratoria aguda
j) Leptospirosis
k) Parasitismo
l) Piquiña o escabiosis
m) Presión sanguínea
n) Tumores cancerígenos
o) Otro

Tienen seguro médico en la familia:

No

Tipo de seguro:

SITUACIÓN AMBIENTAL Y SOCIAL

¿CUÁLES DE LAS SIGUIENTES FUENTES DE CONTAMINACIÓN AFECTAN A SU HOGAR?

a) Acumulación de basura
b) Aguas estancadas
c) Bomba de gasolina
d) Cañada con basura o agua contaminada
e) Desechos o residuos de fábrica, taller, hospital
f) Envasadora de gas
g) Fábrica de productos químicos
h) Humo o gases de fábrica
i) Música alta de bares, colmados o vecinos
j) Pocilga o granja
k) Polvo por calles o carreteras sin pavimentar
l) Quema de Basura
m) Ruido de vehículos y motores
n) Ruidos de fábrica o taller
o) Ruidos y/o humos de planta eléctrica
p) Vertederos cerca de viviendas
q) Otro

¿CUÁLES DE LAS SIGUIENTES AMENAZAS AFECTAN A SU HOGAR?

a) Ciclones ✓
b) Derrumbes o deslizamiento de tierra
c) Desprendimiento de rocas Hundimiento de tierra
d) Incendios forestales
e) Inundaciones
f) Lluvias torrenciales
g) Sequía
h) Terremotos
i) Tornados
j) Otro

CUÁLES CREE USTED QUE SON LAS NECESIDADES MÁS SENTIDAS EN SU COMUNIDAD:

a) Oportunidades de empleo ✓
b) Servicio de agua ✓
c) Energía eléctrica ✓
d) Acceso a servicios hospitalarios ✓
e) Acceso a servicios educativos y formación técnica
f) Otro

CUÁLES CREE USTED QUE SON LOS PROBLEMAS QUE ACTUALMENTE AFECTAN MÁS A SU COMUNIDAD:

a) Delincuencia ✓
b) Relaciones conflictivas con extranjeros
c) Drogadicción ✓
d) Alcoholismo ✓
e) Embarazo de adolescentes ✓
f) Otro

PERCEPCIÓN DEL PROYECTO

¿CONOCE QUÉ SON LAS ENERGÍAS RENOVABLES?

No

¿SABES SOBRE EL PROYECTO QUE SE LLEVARÁ A CABO EN LOS TERRENOS CERCANOS A TU COMUNIDAD?

No

SI CONOCES EL PROYECTO, ¿PUEDES COMPARTIR QUÉ INFORMACIÓN TIENES HASTA EL MOMENTO?

¿EL TERRENO DEL PROYECTO ES UTILIZADO POR MORADORES DE ESTA COMUNIDAD?

No

¿EXISTEN ASPECTOS DE LA COMUNIDAD O EL VECINDARIO VALORAN Y ESPERAN QUE NO CAMBIEN DEBIDO AL PROYECTO?

No

¿CONOCE QUÉ SON LAS ENERGÍAS RENOVABLES?

a) Mejora de la infraestructura local
b) Creación de empleos
c) Mejora en la calidad de vida
d) Oportunidades de comercio o negocios locales ✓
e) Que ese terreno no sea usado como punto de droga
f) Que ese terreno no sea usado para facilitar la huida de delincuentes
g) Otro:

¿TIENES ALGUNA PREOCUPACIÓN O INQUIETUD EN RELACIÓN CON EL DESARROLLO DEL PROYECTO?

No

¿ESTARÍAS INTERESADO/A EN PARTICIPAR EN REUNIONES RELACIONADAS CON EL DESARROLLO DEL PROYECTO?

Si

¿CÓMO PREFERIRÍAS RECIBIR INFORMACIÓN SOBRE EL PROYECTO Y SUS AVANCES?

a) Reuniones comunitarias ✓
b) Folletos informativos
c) Redes sociales
d) Otro

¿CREES QUE EL PROYECTO TENDRÁ IMPACTO AMBIENTAL EN ESTA ZONA?

Si

¿CÓMO CALIFICARÍAS ESTE IMPACTO?

Positivo

¿TIENES ALGUNA HABILIDAD O EXPERIENCIA QUE CREES QUE PODRÍA SER BENEFICIOSA PARA LA COMUNIDAD EN RELACIÓN CON ESTE PROYECTO?

Si

CON LA INFORMACIÓN QUE TIENE SOBRE ESTE PROYECTO, USTED:

Está de acuerdo, pero con condiciones

Nombre y Apellido: Hilario
Número telefónico: 8092653143
Zona: Los Romedillos
Provincia: María Trinidad Sánchez
Municipio: Cabrera
Sección: Abreu
Otra Zona:

DATOS DEMOGRÁFICOS

EDAD
58

RANGO DE EDAD
50 a 59

SEXO
Femenino

ESTADO CIVIL
Soltero (a) - Nunca se ha casado o unido

¿TRABAJA USTED ACTUALMENTE?
No

SI TRABAJA, TIPO DE TRABAJO

SI ES OTRO, ESPECIFIQUE

SI NO TRABAJA, ¿CUÁL ES SU CONDICIÓN?
Cuidado del hogar

SI ES OTRO, ESPECIFIQUE

¿QUIÉN O QUIÉNES APORTAN LOS PRINCIPALES INGRESOS DE ESTE HOGAR?

a) La misma persona encuestada	✓
b) Padre	
c) Madre	
d) Hijo (a)	✓
e) Pareja	
f) Amigo/a que reside en la casa	
g) Otro familiar que reside en la casa	
h) Familiares residentes en el exterior	
i) Programas sociales del gobierno	
j) Otro	

SI LA PERSONA QUE APORTA MÁS INGRESOS AL HOGAR ES DIFERENTE A LA ENTREVISTADA, ¿CUÁL ES SU OCUPACIÓN?

a) Agricultor o ganadero	
b) Comerciante o micro-empresario	
c) Empleado u obrero del gobierno central o municipal	
d) Empleado u obrero de empresas privadas	
e) Empleador o patrón (jefe de empresa)	✓
f) No profesional que trabaja por cuenta propia	
g) Profesional o técnico que trabaja por cuenta propia	
h) Servicio doméstico	
i) Trabajado(a) para un familiar o no familiar sin salario	
j) Otro	

¿APROXIMADAMENTE CUÁNTO ES EL GASTO MENSUAL DE SU HOGAR? (RD$)
10,000 a 15,000

NIVEL EDUCATIVO
Secundario o medio

NACIONALIDAD
Dominicano/a

¿CUÁNTOS AÑOS TIENE VIVIENDO EN LA COMUNIDAD?
Mas de 15

SIN INCLUIR A USTED, LISTA DE PERSONAS QUE FORMAN PARTE DEL HOGAR:

Parentesco	Sexo	Edad
Hijo/a	Masculino	29

AGUA, SANEAMIENTO Y SALUD

¿CÓMO OBTIENE EL AGUA QUE CONSUME PARA TOMAR Y COCINAR?

a) Botellones
b) Camión tanque
c) Llave de otra vivienda ✓
d) Llave en la vivienda
e) Lluvia
f) Pozo propio
g) Pozo público ✓
h) Río o arroyo
i) Otro

¿CÓMO OBTIENE EL AGUA QUE CONSUME PARA TOMAR Y COCINAR?

a) Botellones
b) Camión tanque
c) Cisterna
d) Llave de otra vivienda
e) Llave en la vivienda ✓
f) Llave pública
g) Lluvia
h) Pozo propio ✓
i) Pozo público
j) Río o arroyo
k) Otro

¿QUÉ TIPO DE SERVICIO SANITARIO TIENE ESTE HOGAR?

Letrina

¿LOS RESIDUOS DEL SERVICIO SANITARIO TERMINAN EN?

¿CÓMO SE DESHACEN DE LA BASURA?

La recoge el ayuntamiento

¿DÓNDE ACUDE CUANDO SE ENFERMA USTED O ALGÚN MIEMBRO DE LA FAMILIA?

Hospital público

¿A QUÉ DISTANCIA SE ENCUENTRA EL CENTRO DE SALUD MÁS CERCANO?

Entre cinco (5) y diez (10) kilómetros

¿A QUÉ DISTANCIA SE ENCUENTRA EL CENTRO DE SALUD MÁS CERCANO?

a) Chikungunya
b) Cólera
c) Covid-19
d) Dengue
e) Diabetes ✓
f) Enfermedad cardiovascular
g) Enfermedad de la piel
h) Enfermedad gastrointestinal
i) Enfermedad respiratoria aguda
j) Leptospirosis
k) Parasitismo
l) Piquiña o escabiosis
m) Presión sanguínea
n) Tumores cancerígenos
o) Otro

Tienen seguro médico en la familia:

Si

Tipo de seguro:

Subsidiado (Senasa pagado totalmente por el gobierno)

SITUACIÓN AMBIENTAL Y SOCIAL

¿CUÁLES DE LAS SIGUIENTES FUENTES DE CONTAMINACIÓN AFECTAN A SU HOGAR?

a) Acumulación de basura
b) Aguas estancadas
c) Bomba de gasolina
d) Cañada con basura o agua contaminada
e) Desechos o residuos de fábrica, taller, hospital
f) Envasadora de gas
g) Fábrica de productos químicos
h) Humo o gases de fábrica
i) Música alta de bares, colmados o vecinos
j) Pocilga o granja
k) Polvo por calles o carreteras sin pavimentar ✓
l) Quema de Basura ✓
m) Ruido de vehículos y motores ✓
n) Ruidos de fábrica o taller
o) Ruidos y/o humos de planta eléctrica
p) Vertederos cerca de viviendas
q) Otro

¿CUÁLES DE LAS SIGUIENTES AMENAZAS AFECTAN A SU HOGAR?

a) Ciclones ✓
b) Derrumbes o deslizamiento de tierra
c) Desprendimiento de rocas Hundimiento de tierra
d) Incendios forestales
e) Inundaciones
f) Lluvias torrenciales
g) Sequía ✓
h) Terremotos
i) Tornados
j) Otro

CUÁLES CREE USTED QUE SON LAS NECESIDADES MÁS SENTIDAS EN SU COMUNIDAD:

a) Oportunidades de empleo ✓
b) Servicio de agua ✓
c) Energía eléctrica ✓
d) Acceso a servicios hospitalarios
e) Acceso a servicios educativos y formación técnica
f) Otro

CUÁLES CREE USTED QUE SON LOS PROBLEMAS QUE ACTUALMENTE AFECTAN MÁS A SU COMUNIDAD:

a) Delincuencia ✓
b) Relaciones conflictivas con extranjeros
c) Drogadicción ✓
d) Alcoholismo ✓
e) Embarazo de adolescentes ✓
f) Otro

PERCEPCIÓN DEL PROYECTO

¿CONOCE QUÉ SON LAS ENERGÍAS RENOVABLES?

NS

¿SABES SOBRE EL PROYECTO QUE SE LLEVARÁ A CABO EN LOS TERRENOS CERCANOS A TU COMUNIDAD?

No

SI CONOCES EL PROYECTO, ¿PUEDES COMPARTIR QUÉ INFORMACIÓN TIENES HASTA EL MOMENTO?

¿EL TERRENO DEL PROYECTO ES UTILIZADO POR MORADORES DE ESTA COMUNIDAD?

Si

¿EXISTEN ASPECTOS DE LA COMUNIDAD O EL VECINDARIO VALORAN Y ESPERAN QUE NO CAMBIEN DEBIDO AL PROYECTO?

No

¿CONOCE QUÉ SON LAS ENERGÍAS RENOVABLES?

a) Mejora de la infraestructura local	
b) Creación de empleos	
c) Mejora en la calidad de vida	
d) Oportunidades de comercio o negocios locales	✓
e) Que ese terreno no sea usado como punto de droga	
f) Que ese terreno no sea usado para facilitar la huida de delincuentes	
g) Otro:	

¿TIENES ALGUNA PREOCUPACIÓN O INQUIETUD EN RELACIÓN CON EL DESARROLLO DEL PROYECTO?

N/S

¿ESTARÍAS INTERESADO/A EN PARTICIPAR EN REUNIONES RELACIONADAS CON EL DESARROLLO DEL PROYECTO?

Si

¿CÓMO PREFERIRÍAS RECIBIR INFORMACIÓN SOBRE EL PROYECTO Y SUS AVANCES?

a) Reuniones comunitarias	✓
b) Folletos informativos	✓
c) Redes sociales	
d) Otro	

¿CREES QUE EL PROYECTO TENDRÁ IMPACTO AMBIENTAL EN ESTA ZONA?

No

¿CÓMO CALIFICARÍAS ESTE IMPACTO?

¿TIENES ALGUNA HABILIDAD O EXPERIENCIA QUE CREES QUE PODRÍA SER BENEFICIOSA PARA LA COMUNIDAD EN RELACIÓN CON ESTE PROYECTO?

No

CON LA INFORMACIÓN QUE TIENE SOBRE ESTE PROYECTO, USTED:

Esta de acuerdo con su ejecución

Nombre y Apellido: Gerencia Marcano
Número telefónico: NC
Zona: Los Romedillos
Provincia: María Trinidad Sánchez
Municipio: Cabrera
Sección: Abreu
Otra Zona:

DATOS DEMOGRÁFICOS

EDAD
60

RANGO DE EDAD
60 o más

SEXO
Masculino

ESTADO CIVIL
Unido (a)

¿TRABAJA USTED ACTUALMENTE?
Si

SI TRABAJA, TIPO DE TRABAJO
Empleado u obrero de empresas privadas

SI ES OTRO, ESPECIFIQUE

SI NO TRABAJA, ¿CUÁL ES SU CONDICIÓN?

SI ES OTRO, ESPECIFIQUE

¿QUIÉN O QUIÉNES APORTAN LOS PRINCIPALES INGRESOS DE ESTE HOGAR?

a) La misma persona encuestada ✓
b) Padre
c) Madre
d) Hijo (a)
e) Pareja
f) Amigo/a que reside en la casa
g) Otro familiar que reside en la casa
h) Familiares residentes en el exterior
i) Programas sociales del gobierno
j) Otro

SI LA PERSONA QUE APORTA MÁS INGRESOS AL HOGAR ES DIFERENTE A LA ENTREVISTADA, ¿CUÁL ES SU OCUPACIÓN?

a) Agricultor o ganadero
b) Comerciante o micro-empresario
c) Empleado u obrero del gobierno central o municipal
d) Empleado u obrero de empresas privadas
e) Empleador o patrón (jefe de empresa)
f) No profesional que trabaja por cuenta propia
g) Profesional o técnico que trabaja por cuenta propia
h) Servicio doméstico
i) Trabajado(a) para un familiar o no familiar sin salario
j) Otro

¿APROXIMADAMENTE CUÁNTO ES EL GASTO MENSUAL DE SU HOGAR? (RD$)
25,001 a 30,000

NIVEL EDUCATIVO
Secundario o medio

NACIONALIDAD
Dominicano/a

¿CUÁNTOS AÑOS TIENE VIVIENDO EN LA COMUNIDAD?
Entre 1 y 5

SIN INCLUIR A USTED, LISTA DE PERSONAS QUE FORMAN PARTE DEL HOGAR:

Parentesco	Sexo	Edad
Esposo/a o marido (Cuando esta casado)	Femenino	45
Hijo/a	Femenino	26

AGUA, SANEAMIENTO Y SALUD

¿CÓMO OBTIENE EL AGUA QUE CONSUME PARA TOMAR Y COCINAR?

a) Botellones
b) Camión tanque
c) Llave de otra vivienda ✓
d) Llave en la vivienda
e) Lluvia
f) Pozo propio
g) Pozo público ✓
h) Río o arroyo
i) Otro

¿CÓMO OBTIENE EL AGUA QUE CONSUME PARA TOMAR Y COCINAR?

a) Botellones
b) Camión tanque
c) Cisterna
d) Llave de otra vivienda ✓
e) Llave en la vivienda
f) Llave pública
g) Lluvia
h) Pozo propio
i) Pozo público ✓
j) Río o arroyo
k) Otro

¿QUÉ TIPO DE SERVICIO SANITARIO TIENE ESTE HOGAR?

Letrina

¿LOS RESIDUOS DEL SERVICIO SANITARIO TERMINAN EN?

¿CÓMO SE DESHACEN DE LA BASURA?

La recoge el ayuntamiento

¿DÓNDE ACUDE CUANDO SE ENFERMA USTED O ALGÚN MIEMBRO DE LA FAMILIA?

Hospital público

¿A QUÉ DISTANCIA SE ENCUENTRA EL CENTRO DE SALUD MÁS CERCANO?

Entre cinco (5) y diez (10) kilómetros

¿A QUÉ DISTANCIA SE ENCUENTRA EL CENTRO DE SALUD MÁS CERCANO?

a) Chikungunya
b) Cólera
c) Covid-19
d) Dengue
e) Diabetes ✓
f) Enfermedad cardiovascular ✓
g) Enfermedad de la piel
h) Enfermedad gastrointestinal
i) Enfermedad respiratoria aguda
j) Leptospirosis
k) Parasitismo
l) Piquiña o escabiosis
m) Presión sanguínea
n) Tumores cancerígenos
o) Otro

Tienen seguro médico en la familia:

Si

Tipo de seguro:

Privado personal (pagado completamente por el entrevistado)

SITUACIÓN AMBIENTAL Y SOCIAL

¿CUÁLES DE LAS SIGUIENTES FUENTES DE CONTAMINACIÓN AFECTAN A SU HOGAR?

a) Acumulación de basura
b) Aguas estancadas
c) Bomba de gasolina
d) Cañada con basura o agua contaminada
e) Desechos o residuos de fábrica, taller, hospital
f) Envasadora de gas
g) Fábrica de productos químicos
h) Humo o gases de fábrica
i) Música alta de bares, colmados o vecinos
j) Pocilga o granja
k) Polvo por calles o carreteras sin pavimentar
l) Quema de Basura
m) Ruido de vehículos y motores
n) Ruidos de fábrica o taller
o) Ruidos y/o humos de planta eléctrica
p) Vertederos cerca de viviendas
q) Otro

¿CUÁLES DE LAS SIGUIENTES AMENAZAS AFECTAN A SU HOGAR?

a) Ciclones ✓
b) Derrumbes o deslizamiento de tierra
c) Desprendimiento de rocas Hundimiento de tierra
d) Incendios forestales
e) Inundaciones ✓
f) Lluvias torrenciales
g) Sequía
h) Terremotos
i) Tornados
j) Otro

CUÁLES CREE USTED QUE SON LAS NECESIDADES MÁS SENTIDAS EN SU COMUNIDAD:

a) Oportunidades de empleo ✓
b) Servicio de agua
c) Energía eléctrica
d) Acceso a servicios hospitalarios ✓
e) Acceso a servicios educativos y formación técnica
f) Otro

CUÁLES CREE USTED QUE SON LOS PROBLEMAS QUE ACTUALMENTE AFECTAN MÁS A SU COMUNIDAD:

a) Delincuencia ✓
b) Relaciones conflictivas con extranjeros
c) Drogadicción ✓
d) Alcoholismo ✓
e) Embarazo de adolescentes
f) Otro

PERCEPCIÓN DEL PROYECTO

¿CONOCE QUÉ SON LAS ENERGÍAS RENOVABLES?

NS

¿SABES SOBRE EL PROYECTO QUE SE LLEVARÁ A CABO EN LOS TERRENOS CERCANOS A TU COMUNIDAD?

No

SI CONOCES EL PROYECTO, ¿PUEDES COMPARTIR QUÉ INFORMACIÓN TIENES HASTA EL MOMENTO?

¿EL TERRENO DEL PROYECTO ES UTILIZADO POR MORADORES DE ESTA COMUNIDAD?

N/S

¿EXISTEN ASPECTOS DE LA COMUNIDAD O EL VECINDARIO VALORAN Y ESPERAN QUE NO CAMBIEN DEBIDO AL PROYECTO?

N/S

¿CONOCE QUÉ SON LAS ENERGÍAS RENOVABLES?

a) Mejora de la infraestructura local	✓
b) Creación de empleos	
c) Mejora en la calidad de vida	✓
d) Oportunidades de comercio o negocios locales	
e) Que ese terreno no sea usado como punto de droga	
f) Que ese terreno no sea usado para facilitar la huida de delincuentes	
g) Otro:	

¿TIENES ALGUNA PREOCUPACIÓN O INQUIETUD EN RELACIÓN CON EL DESARROLLO DEL PROYECTO?

N/S

¿ESTARÍAS INTERESADO/A EN PARTICIPAR EN REUNIONES RELACIONADAS CON EL DESARROLLO DEL PROYECTO?

Si

¿CÓMO PREFERIRÍAS RECIBIR INFORMACIÓN SOBRE EL PROYECTO Y SUS AVANCES?

a) Reuniones comunitarias	
b) Folletos informativos	✓
c) Redes sociales	✓
d) Otro	

¿CREES QUE EL PROYECTO TENDRÁ IMPACTO AMBIENTAL EN ESTA ZONA?

Si

¿CÓMO CALIFICARÍAS ESTE IMPACTO?

Positivo

¿TIENES ALGUNA HABILIDAD O EXPERIENCIA QUE CREES QUE PODRÍA SER BENEFICIOSA PARA LA COMUNIDAD EN RELACIÓN CON ESTE PROYECTO?

Si

CON LA INFORMACIÓN QUE TIENE SOBRE ESTE PROYECTO, USTED:

Esta de acuerdo con su ejecución

Nombre y Apellido: Serafín Santo perez
Número telefónico: NC
Zona: Los Romedillos
Provincia: María Trinidad Sánchez
Municipio: Cabrera
Sección: Abreu
Otra Zona:

DATOS DEMOGRÁFICOS

EDAD
48

RANGO DE EDAD
40 a 49

SEXO
Masculino

ESTADO CIVIL
Soltero (a) - Nunca se ha casado o unido

¿TRABAJA USTED ACTUALMENTE?
Si

SI TRABAJA, TIPO DE TRABAJO
No profesional que trabaja por cuenta propia

SI ES OTRO, ESPECIFIQUE

SI NO TRABAJA, ¿CUÁL ES SU CONDICIÓN?

SI ES OTRO, ESPECIFIQUE

¿QUIÉN O QUIÉNES APORTAN LOS PRINCIPALES INGRESOS DE ESTE HOGAR?

a) La misma persona encuestada ✓
b) Padre
c) Madre
d) Hijo (a)
e) Pareja
f) Amigo/a que reside en la casa
g) Otro familiar que reside en la casa
h) Familiares residentes en el exterior
i) Programas sociales del gobierno
j) Otro

SI LA PERSONA QUE APORTA MÁS INGRESOS AL HOGAR ES DIFERENTE A LA ENTREVISTADA, ¿CUÁL ES SU OCUPACIÓN?

a) Agricultor o ganadero
b) Comerciante o micro-empresario
c) Empleado u obrero del gobierno central o municipal
d) Empleado u obrero de empresas privadas
e) Empleador o patrón (jefe de empresa)
f) No profesional que trabaja por cuenta propia
g) Profesional o técnico que trabaja por cuenta propia
h) Servicio doméstico
i) Trabajado(a) para un familiar o no familiar sin salario
j) Otro

¿APROXIMADAMENTE CUÁNTO ES EL GASTO MENSUAL DE SU HOGAR? (RD$)
10,000 a 15,000

NIVEL EDUCATIVO
Primario o básico

NACIONALIDAD
Dominicano/a

¿CUÁNTOS AÑOS TIENE VIVIENDO EN LA COMUNIDAD?
Mas de 15

SIN INCLUIR A USTED, LISTA DE PERSONAS QUE FORMAN PARTE DEL HOGAR:

Parentesco	Sexo	Edad
Bisabuela/a	Femenino	80
Hijo/a	Femenino	4

AGUA, SANEAMIENTO Y SALUD

¿CÓMO OBTIENE EL AGUA QUE CONSUME PARA TOMAR Y COCINAR?

a) Botellones ✓
b) Camión tanque
c) Llave de otra vivienda ✓
d) Llave en la vivienda
e) Lluvia
f) Pozo propio
g) Pozo público
h) Río o arroyo
i) Otro

¿CÓMO OBTIENE EL AGUA QUE CONSUME PARA TOMAR Y COCINAR?

a) Botellones
b) Camión tanque
c) Cisterna
d) Llave de otra vivienda
e) Llave en la vivienda ✓
f) Llave pública
g) Lluvia
h) Pozo propio
i) Pozo público
j) Río o arroyo
k) Otro

¿QUÉ TIPO DE SERVICIO SANITARIO TIENE ESTE HOGAR?

Inodoro

¿LOS RESIDUOS DEL SERVICIO SANITARIO TERMINAN EN?

Pozo séptico

¿CÓMO SE DESHACEN DE LA BASURA?

La recoge el ayuntamiento

¿DÓNDE ACUDE CUANDO SE ENFERMA USTED O ALGÚN MIEMBRO DE LA FAMILIA?

Hospital público

¿A QUÉ DISTANCIA SE ENCUENTRA EL CENTRO DE SALUD MÁS CERCANO?

Entre cinco (5) y diez (10) kilómetros

¿A QUÉ DISTANCIA SE ENCUENTRA EL CENTRO DE SALUD MÁS CERCANO?

a) Chikungunya
b) Cólera
c) Covid-19
d) Dengue
e) Diabetes
f) Enfermedad cardiovascular
g) Enfermedad de la piel
h) Enfermedad gastrointestinal
i) Enfermedad respiratoria aguda
j) Leptospirosis
k) Parasitismo
l) Piquiña o escabiosis
m) Presión sanguínea
n) Tumores cancerígenos
o) Otro

Tienen seguro médico en la familia:

Si

Tipo de seguro:

Subsidiado (Senasa pagado totalmente por el gobierno)

SITUACIÓN AMBIENTAL Y SOCIAL

¿CUÁLES DE LAS SIGUIENTES FUENTES DE CONTAMINACIÓN AFECTAN A SU HOGAR?

a) Acumulación de basura
b) Aguas estancadas
c) Bomba de gasolina
d) Cañada con basura o agua contaminada
e) Desechos o residuos de fábrica, taller, hospital
f) Envasadora de gas
g) Fábrica de productos químicos
h) Humo o gases de fábrica
i) Música alta de bares, colmados o vecinos
j) Pocilga o granja
k) Polvo por calles o carreteras sin pavimentar
l) Quema de Basura
m) Ruido de vehículos y motores
n) Ruidos de fábrica o taller
o) Ruidos y/o humos de planta eléctrica
p) Vertederos cerca de viviendas
q) Otro

¿CUÁLES DE LAS SIGUIENTES AMENAZAS AFECTAN A SU HOGAR?

a) Ciclones
b) Derrumbes o deslizamiento de tierra
c) Desprendimiento de rocas Hundimiento de tierra
d) Incendios forestales
e) Inundaciones
f) Lluvias torrenciales
g) Sequía
h) Terremotos
i) Tornados
j) Otro

CUÁLES CREE USTED QUE SON LAS NECESIDADES MÁS SENTIDAS EN SU COMUNIDAD:

a) Oportunidades de empleo ✓
b) Servicio de agua ✓
c) Energía eléctrica
d) Acceso a servicios hospitalarios
e) Acceso a servicios educativos y formación técnica
f) Otro

CUÁLES CREE USTED QUE SON LOS PROBLEMAS QUE ACTUALMENTE AFECTAN MÁS A SU COMUNIDAD:

a) Delincuencia ✓
b) Relaciones conflictivas con extranjeros
c) Drogadicción ✓
d) Alcoholismo ✓
e) Embarazo de adolescentes ✓
f) Otro

PERCEPCIÓN DEL PROYECTO

¿CONOCE QUÉ SON LAS ENERGÍAS RENOVABLES?

No

¿SABES SOBRE EL PROYECTO QUE SE LLEVARÁ A CABO EN LOS TERRENOS CERCANOS A TU COMUNIDAD?

No

SI CONOCES EL PROYECTO, ¿PUEDES COMPARTIR QUÉ INFORMACIÓN TIENES HASTA EL MOMENTO?

¿EL TERRENO DEL PROYECTO ES UTILIZADO POR MORADORES DE ESTA COMUNIDAD?

No

¿EXISTEN ASPECTOS DE LA COMUNIDAD O EL VECINDARIO VALORAN Y ESPERAN QUE NO CAMBIEN DEBIDO AL PROYECTO?

No

¿CONOCE QUÉ SON LAS ENERGÍAS RENOVABLES?

a) Mejora de la infraestructura local	✓
b) Creación de empleos	
c) Mejora en la calidad de vida	
d) Oportunidades de comercio o negocios locales	✓
e) Que ese terreno no sea usado como punto de droga	
f) Que ese terreno no sea usado para facilitar la huida de delincuentes	
g) Otro:	

¿TIENES ALGUNA PREOCUPACIÓN O INQUIETUD EN RELACIÓN CON EL DESARROLLO DEL PROYECTO?

No

¿ESTARÍAS INTERESADO/A EN PARTICIPAR EN REUNIONES RELACIONADAS CON EL DESARROLLO DEL PROYECTO?

Si

¿CÓMO PREFERIRÍAS RECIBIR INFORMACIÓN SOBRE EL PROYECTO Y SUS AVANCES?

a) Reuniones comunitarias	✓
b) Folletos informativos	
c) Redes sociales	
d) Otro	

¿CREES QUE EL PROYECTO TENDRÁ IMPACTO AMBIENTAL EN ESTA ZONA?

No

¿CÓMO CALIFICARÍAS ESTE IMPACTO?

¿TIENES ALGUNA HABILIDAD O EXPERIENCIA QUE CREES QUE PODRÍA SER BENEFICIOSA PARA LA COMUNIDAD EN RELACIÓN CON ESTE PROYECTO?

No

CON LA INFORMACIÓN QUE TIENE SOBRE ESTE PROYECTO, USTED:

Esta de acuerdo con su ejecución

Nombre y Apellido: Felipe de la cruz
Número telefónico: 8297479916
Zona: Los Romedillos
Provincia: María Trinidad Sánchez
Municipio: Cabrera
Sección: Abreu
Otra Zona:

DATOS DEMOGRÁFICOS

EDAD
35

RANGO DE EDAD
30 a 39

SEXO
Masculino

ESTADO CIVIL
Soltero (a) - Nunca se ha casado o unido

¿TRABAJA USTED ACTUALMENTE?
Si

SI TRABAJA, TIPO DE TRABAJO
Empleado u obrero de empresas privadas

SI ES OTRO, ESPECIFIQUE

SI NO TRABAJA, ¿CUÁL ES SU CONDICIÓN?

SI ES OTRO, ESPECIFIQUE

¿QUIÉN O QUIÉNES APORTAN LOS PRINCIPALES INGRESOS DE ESTE HOGAR?

a) La misma persona encuestada ✓
b) Padre
c) Madre
d) Hijo (a)
e) Pareja
f) Amigo/a que reside en la casa
g) Otro familiar que reside en la casa
h) Familiares residentes en el exterior
i) Programas sociales del gobierno
j) Otro

SI LA PERSONA QUE APORTA MÁS INGRESOS AL HOGAR ES DIFERENTE A LA ENTREVISTADA, ¿CUÁL ES SU OCUPACIÓN?

a) Agricultor o ganadero
b) Comerciante o micro-empresario
c) Empleado u obrero del gobierno central o municipal
d) Empleado u obrero de empresas privadas
e) Empleador o patrón (jefe de empresa)
f) No profesional que trabaja por cuenta propia
g) Profesional o técnico que trabaja por cuenta propia
h) Servicio doméstico
i) Trabajado(a) para un familiar o no familiar sin salario
j) Otro

¿APROXIMADAMENTE CUÁNTO ES EL GASTO MENSUAL DE SU HOGAR? (RD$)
10,000 a 15,000

NIVEL EDUCATIVO
Universitario

NACIONALIDAD
Dominicano/a

¿CUÁNTOS AÑOS TIENE VIVIENDO EN LA COMUNIDAD?
Mas de 15

SIN INCLUIR A USTED, LISTA DE PERSONAS QUE FORMAN PARTE DEL HOGAR:

Parentesco	Sexo	Edad
Hijo/a	Masculino	11
Madre	Femenino	67
Madre	Masculino	64

AGUA, SANEAMIENTO Y SALUD

¿CÓMO OBTIENE EL AGUA QUE CONSUME PARA TOMAR Y COCINAR?

a) Botellones ✓
b) Camión tanque
c) Llave de otra vivienda
d) Llave en la vivienda ✓
e) Lluvia
f) Pozo propio
g) Pozo público
h) Río o arroyo
i) Otro

¿CÓMO OBTIENE EL AGUA QUE CONSUME PARA TOMAR Y COCINAR?

a) Botellones
b) Camión tanque
c) Cisterna
d) Llave de otra vivienda
e) Llave en la vivienda ✓
f) Llave pública
g) Lluvia
h) Pozo propio
i) Pozo público
j) Río o arroyo
k) Otro

¿QUÉ TIPO DE SERVICIO SANITARIO TIENE ESTE HOGAR?

Inodoro

¿LOS RESIDUOS DEL SERVICIO SANITARIO TERMINAN EN?

Pozo séptico

¿CÓMO SE DESHACEN DE LA BASURA?

La recoge el ayuntamiento

¿DÓNDE ACUDE CUANDO SE ENFERMA USTED O ALGÚN MIEMBRO DE LA FAMILIA?

Hospital público

¿A QUÉ DISTANCIA SE ENCUENTRA EL CENTRO DE SALUD MÁS CERCANO?

Entre cinco (5) y diez (10) kilómetros

¿A QUÉ DISTANCIA SE ENCUENTRA EL CENTRO DE SALUD MÁS CERCANO?

a) Chikungunya
b) Cólera
c) Covid-19
d) Dengue
e) Diabetes
f) Enfermedad cardiovascular
g) Enfermedad de la piel
h) Enfermedad gastrointestinal
i) Enfermedad respiratoria aguda
j) Leptospirosis
k) Parasitismo
l) Piquiña o escabiosis
m) Presión sanguínea
n) Tumores cancerígenos
o) Otro

Tienen seguro médico en la familia:

Si

Tipo de seguro:

Privado personal (pagado completamente por el entrevistado)

SITUACIÓN AMBIENTAL Y SOCIAL

¿CUÁLES DE LAS SIGUIENTES FUENTES DE CONTAMINACIÓN AFECTAN A SU HOGAR?

a) Acumulación de basura
b) Aguas estancadas
c) Bomba de gasolina ✓
d) Cañada con basura o agua contaminada ✓
e) Desechos o residuos de fábrica, taller, hospital
f) Envasadora de gas
g) Fábrica de productos químicos
h) Humo o gases de fábrica
i) Música alta de bares, colmados o vecinos
j) Pocilga o granja
k) Polvo por calles o carreteras sin pavimentar
l) Quema de Basura
m) Ruido de vehículos y motores
n) Ruidos de fábrica o taller
o) Ruidos y/o humos de planta eléctrica
p) Vertederos cerca de viviendas
q) Otro

¿CUÁLES DE LAS SIGUIENTES AMENAZAS AFECTAN A SU HOGAR?

a) Ciclones ✓
b) Derrumbes o deslizamiento de tierra
c) Desprendimiento de rocas Hundimiento de tierra
d) Incendios forestales
e) Inundaciones ✓
f) Lluvias torrenciales ✓
g) Sequía
h) Terremotos
i) Tornados
j) Otro

CUÁLES CREE USTED QUE SON LAS NECESIDADES MÁS SENTIDAS EN SU COMUNIDAD:

a) Oportunidades de empleo ✓
b) Servicio de agua ✓
c) Energía eléctrica ✓
d) Acceso a servicios hospitalarios ✓
e) Acceso a servicios educativos y formación técnica ✓
f) Otro

CUÁLES CREE USTED QUE SON LOS PROBLEMAS QUE ACTUALMENTE AFECTAN MÁS A SU COMUNIDAD:

a) Delincuencia ✓
b) Relaciones conflictivas con extranjeros
c) Drogadicción ✓
d) Alcoholismo ✓
e) Embarazo de adolescentes
f) Otro

PERCEPCIÓN DEL PROYECTO

¿CONOCE QUÉ SON LAS ENERGÍAS RENOVABLES?

No

¿SABES SOBRE EL PROYECTO QUE SE LLEVARÁ A CABO EN LOS TERRENOS CERCANOS A TU COMUNIDAD?

No

SI CONOCES EL PROYECTO, ¿PUEDES COMPARTIR QUÉ INFORMACIÓN TIENES HASTA EL MOMENTO?

¿EL TERRENO DEL PROYECTO ES UTILIZADO POR MORADORES DE ESTA COMUNIDAD?

N/S

¿EXISTEN ASPECTOS DE LA COMUNIDAD O EL VECINDARIO VALORAN Y ESPERAN QUE NO CAMBIEN DEBIDO AL PROYECTO?

No

¿CONOCE QUÉ SON LAS ENERGÍAS RENOVABLES?

a) Mejora de la infraestructura local	
b) Creación de empleos	✓
c) Mejora en la calidad de vida	
d) Oportunidades de comercio o negocios locales	
e) Que ese terreno no sea usado como punto de droga	✓
f) Que ese terreno no sea usado para facilitar la huida de delincuentes	
g) Otro:	

¿TIENES ALGUNA PREOCUPACIÓN O INQUIETUD EN RELACIÓN CON EL DESARROLLO DEL PROYECTO?

No

¿ESTARÍAS INTERESADO/A EN PARTICIPAR EN REUNIONES RELACIONADAS CON EL DESARROLLO DEL PROYECTO?

Si

¿CÓMO PREFERIRÍAS RECIBIR INFORMACIÓN SOBRE EL PROYECTO Y SUS AVANCES?

a) Reuniones comunitarias	
b) Folletos informativos	✓
c) Redes sociales	✓
d) Otro	

¿CREES QUE EL PROYECTO TENDRÁ IMPACTO AMBIENTAL EN ESTA ZONA?

No

¿CÓMO CALIFICARÍAS ESTE IMPACTO?

¿TIENES ALGUNA HABILIDAD O EXPERIENCIA QUE CREES QUE PODRÍA SER BENEFICIOSA PARA LA COMUNIDAD EN RELACIÓN CON ESTE PROYECTO?

Si

CON LA INFORMACIÓN QUE TIENE SOBRE ESTE PROYECTO, USTED:

Esta de acuerdo con su ejecución

Nombre y Apellido: Alberto Rodríguez
Número telefónico: 8297714624
Zona: Abreu
Provincia: María Trinidad Sánchez

Municipio: Cabrera
Sección: Abreu
Otra Zona:

DATOS DEMOGRÁFICOS

EDAD
79

RANGO DE EDAD
60 o más

SEXO
Masculino

ESTADO CIVIL
Casado (a)

¿TRABAJA USTED ACTUALMENTE?
Si

SI TRABAJA, TIPO DE TRABAJO
Profesional o técnico que trabaja por cuenta propia

SI ES OTRO, ESPECIFIQUE

SI NO TRABAJA, ¿CUÁL ES SU CONDICIÓN?

SI ES OTRO, ESPECIFIQUE

¿QUIÉN O QUIÉNES APORTAN LOS PRINCIPALES INGRESOS DE ESTE HOGAR?

a) La misma persona encuestada ✓
b) Padre
c) Madre
d) Hijo (a)
e) Pareja
f) Amigo/a que reside en la casa
g) Otro familiar que reside en la casa
h) Familiares residentes en el exterior
i) Programas sociales del gobierno
j) Otro

SI LA PERSONA QUE APORTA MÁS INGRESOS AL HOGAR ES DIFERENTE A LA ENTREVISTADA, ¿CUÁL ES SU OCUPACIÓN?

a) Agricultor o ganadero
b) Comerciante o micro-empresario
c) Empleado u obrero del gobierno central o municipal
d) Empleado u obrero de empresas privadas
e) Empleador o patrón (jefe de empresa)
f) No profesional que trabaja por cuenta propia
g) Profesional o técnico que trabaja por cuenta propia
h) Servicio doméstico
i) Trabajado(a) para un familiar o no familiar sin salario
j) Otro

¿APROXIMADAMENTE CUÁNTO ES EL GASTO MENSUAL DE SU HOGAR? (RD$)
15,001 a 20,000

NIVEL EDUCATIVO
Secundario o medio

NACIONALIDAD
Dominicano/a

¿CUÁNTOS AÑOS TIENE VIVIENDO EN LA COMUNIDAD?
Mas de 15

SIN INCLUIR A USTED, LISTA DE PERSONAS QUE FORMAN PARTE DEL HOGAR:

Parentesco	Sexo	Edad
Esposo/a o marido (Cuando esta casado)	Femenino	68

AGUA, SANEAMIENTO Y SALUD

¿CÓMO OBTIENE EL AGUA QUE CONSUME PARA TOMAR Y COCINAR?

a) Botellones ✓
b) Camión tanque
c) Llave de otra vivienda
d) Llave en la vivienda ✓
e) Lluvia
f) Pozo propio
g) Pozo público
h) Río o arroyo
i) Otro

¿CÓMO OBTIENE EL AGUA QUE CONSUME PARA TOMAR Y COCINAR?

a) Botellones
b) Camión tanque
c) Cisterna
d) Llave de otra vivienda
e) Llave en la vivienda ✓
f) Llave pública
g) Lluvia
h) Pozo propio
i) Pozo público
j) Río o arroyo
k) Otro

¿QUÉ TIPO DE SERVICIO SANITARIO TIENE ESTE HOGAR?

Inodoro

¿LOS RESIDUOS DEL SERVICIO SANITARIO TERMINAN EN?

Pozo séptico

¿CÓMO SE DESHACEN DE LA BASURA?

La recoge el ayuntamiento

¿DÓNDE ACUDE CUANDO SE ENFERMA USTED O ALGÚN MIEMBRO DE LA FAMILIA?

Hospital público

¿A QUÉ DISTANCIA SE ENCUENTRA EL CENTRO DE SALUD MÁS CERCANO?

Entre uno (1) y cinco (5) kilómetros

¿A QUÉ DISTANCIA SE ENCUENTRA EL CENTRO DE SALUD MÁS CERCANO?

a) Chikungunya
b) Cólera
c) Covid-19
d) Dengue
e) Diabetes
f) Enfermedad cardiovascular
g) Enfermedad de la piel
h) Enfermedad gastrointestinal
i) Enfermedad respiratoria aguda
j) Leptospirosis
k) Parasitismo
l) Piquiña o escabiosis
m) Presión sanguínea
n) Tumores cancerígenos
o) Otro

Tienen seguro médico en la familia:

Si

Tipo de seguro:

Subsidiado (Senasa pagado totalmente por el gobierno)

SITUACIÓN AMBIENTAL Y SOCIAL

¿CUÁLES DE LAS SIGUIENTES FUENTES DE CONTAMINACIÓN AFECTAN A SU HOGAR?

a) Acumulación de basura
b) Aguas estancadas
c) Bomba de gasolina ✓
d) Cañada con basura o agua contaminada ✓
e) Desechos o residuos de fábrica, taller, hospital
f) Envasadora de gas
g) Fábrica de productos químicos
h) Humo o gases de fábrica
i) Música alta de bares, colmados o vecinos
j) Pocilga o granja
k) Polvo por calles o carreteras sin pavimentar
l) Quema de Basura
m) Ruido de vehículos y motores
n) Ruidos de fábrica o taller
o) Ruidos y/o humos de planta eléctrica
p) Vertederos cerca de viviendas
q) Otro

¿CUÁLES DE LAS SIGUIENTES AMENAZAS AFECTAN A SU HOGAR?

a) Ciclones
b) Derrumbes o deslizamiento de tierra
c) Desprendimiento de rocas Hundimiento de tierra
d) Incendios forestales
e) Inundaciones
f) Lluvias torrenciales
g) Sequía
h) Terremotos
i) Tornados
j) Otro

CUÁLES CREE USTED QUE SON LAS NECESIDADES MÁS SENTIDAS EN SU COMUNIDAD:

a) Oportunidades de empleo ✓
b) Servicio de agua ✓
c) Energía eléctrica ✓
d) Acceso a servicios hospitalarios ✓
e) Acceso a servicios educativos y formación técnica ✓
f) Otro

CUÁLES CREE USTED QUE SON LOS PROBLEMAS QUE ACTUALMENTE AFECTAN MÁS A SU COMUNIDAD:

a) Delincuencia ✓
b) Relaciones conflictivas con extranjeros
c) Drogadicción ✓
d) Alcoholismo ✓
e) Embarazo de adolescentes ✓
f) Otro

PERCEPCIÓN DEL PROYECTO

¿CONOCE QUÉ SON LAS ENERGÍAS RENOVABLES?

Si

¿SABES SOBRE EL PROYECTO QUE SE LLEVARÁ A CABO EN LOS TERRENOS CERCANOS A TU COMUNIDAD?

No

SI CONOCES EL PROYECTO, ¿PUEDES COMPARTIR QUÉ INFORMACIÓN TIENES HASTA EL MOMENTO?

¿EL TERRENO DEL PROYECTO ES UTILIZADO POR MORADORES DE ESTA COMUNIDAD?

No

¿EXISTEN ASPECTOS DE LA COMUNIDAD O EL VECINDARIO VALORAN Y ESPERAN QUE NO CAMBIEN DEBIDO AL PROYECTO?

No

¿CONOCE QUÉ SON LAS ENERGÍAS RENOVABLES?

a) Mejora de la infraestructura local	
b) Creación de empleos	✓
c) Mejora en la calidad de vida	
d) Oportunidades de comercio o negocios locales	✓
e) Que ese terreno no sea usado como punto de droga	
f) Que ese terreno no sea usado para facilitar la huida de delincuentes	
g) Otro:	

¿TIENES ALGUNA PREOCUPACIÓN O INQUIETUD EN RELACIÓN CON EL DESARROLLO DEL PROYECTO?

N/S

¿ESTARÍAS INTERESADO/A EN PARTICIPAR EN REUNIONES RELACIONADAS CON EL DESARROLLO DEL PROYECTO?

Si

¿CÓMO PREFERIRÍAS RECIBIR INFORMACIÓN SOBRE EL PROYECTO Y SUS AVANCES?

a) Reuniones comunitarias	✓
b) Folletos informativos	
c) Redes sociales	
d) Otro	

¿CREES QUE EL PROYECTO TENDRÁ IMPACTO AMBIENTAL EN ESTA ZONA?

No

¿CÓMO CALIFICARÍAS ESTE IMPACTO?

¿TIENES ALGUNA HABILIDAD O EXPERIENCIA QUE CREES QUE PODRÍA SER BENEFICIOSA PARA LA COMUNIDAD EN RELACIÓN CON ESTE PROYECTO?

No

CON LA INFORMACIÓN QUE TIENE SOBRE ESTE PROYECTO, USTED:

Esta de acuerdo con su ejecución

Nombre y Apellido: Teodora García
Número telefónico: NC
Zona: Abreu
Provincia: María Trinidad Sánchez

Municipio: Cabrera
Sección: Abreu
Otra Zona:

DATOS DEMOGRÁFICOS

EDAD
68

RANGO DE EDAD
60 o más

SEXO
Femenino

ESTADO CIVIL
Soltero (a) - Nunca se ha casado o unido

¿TRABAJA USTED ACTUALMENTE?
No

SI TRABAJA, TIPO DE TRABAJO

SI ES OTRO, ESPECIFIQUE

SI NO TRABAJA, ¿CUÁL ES SU CONDICIÓN?
Cuidado del hogar

SI ES OTRO, ESPECIFIQUE

¿QUIÉN O QUIÉNES APORTAN LOS PRINCIPALES INGRESOS DE ESTE HOGAR?

a) La misma persona encuestada ✓
b) Padre
c) Madre
d) Hijo (a)
e) Pareja
f) Amigo/a que reside en la casa
g) Otro familiar que reside en la casa
h) Familiares residentes en el exterior
i) Programas sociales del gobierno
j) Otro

SI LA PERSONA QUE APORTA MÁS INGRESOS AL HOGAR ES DIFERENTE A LA ENTREVISTADA, ¿CUÁL ES SU OCUPACIÓN?

a) Agricultor o ganadero
b) Comerciante o micro-empresario
c) Empleado u obrero del gobierno central o municipal
d) Empleado u obrero de empresas privadas
e) Empleador o patrón (jefe de empresa)
f) No profesional que trabaja por cuenta propia
g) Profesional o técnico que trabaja por cuenta propia
h) Servicio doméstico
i) Trabajado(a) para un familiar o no familiar sin salario
j) Otro

¿APROXIMADAMENTE CUÁNTO ES EL GASTO MENSUAL DE SU HOGAR? (RD$)
10,000 a 15,000

NIVEL EDUCATIVO
Preescolar o inicial

NACIONALIDAD
Dominicano/a

¿CUÁNTOS AÑOS TIENE VIVIENDO EN LA COMUNIDAD?
Mas de 15

SIN INCLUIR A USTED, LISTA DE PERSONAS QUE FORMAN PARTE DEL HOGAR:

Parentesco	Sexo	Edad

AGUA, SANEAMIENTO Y SALUD

¿CÓMO OBTIENE EL AGUA QUE CONSUME PARA TOMAR Y COCINAR?

a) Botellones ✓
b) Camión tanque
c) Llave de otra vivienda ✓
d) Llave en la vivienda
e) Lluvia
f) Pozo propio
g) Pozo público
h) Río o arroyo
i) Otro

¿CÓMO OBTIENE EL AGUA QUE CONSUME PARA TOMAR Y COCINAR?

a) Botellones
b) Camión tanque
c) Cisterna
d) Llave de otra vivienda ✓
e) Llave en la vivienda
f) Llave pública
g) Lluvia
h) Pozo propio
i) Pozo público
j) Río o arroyo
k) Otro

¿QUÉ TIPO DE SERVICIO SANITARIO TIENE ESTE HOGAR?

Inodoro

¿LOS RESIDUOS DEL SERVICIO SANITARIO TERMINAN EN?

Pozo séptico

¿CÓMO SE DESHACEN DE LA BASURA?

La recoge el ayuntamiento

¿DÓNDE ACUDE CUANDO SE ENFERMA USTED O ALGÚN MIEMBRO DE LA FAMILIA?

Hospital público

¿A QUÉ DISTANCIA SE ENCUENTRA EL CENTRO DE SALUD MÁS CERCANO?

Entre uno (1) y cinco (5) kilómetros

¿A QUÉ DISTANCIA SE ENCUENTRA EL CENTRO DE SALUD MÁS CERCANO?

a) Chikungunya
b) Cólera
c) Covid-19
d) Dengue
e) Diabetes
f) Enfermedad cardiovascular ✓
g) Enfermedad de la piel
h) Enfermedad gastrointestinal
i) Enfermedad respiratoria aguda
j) Leptospirosis
k) Parasitismo
l) Piquiña o escabiosis
m) Presión sanguínea
n) Tumores cancerígenos
o) Otro

Tienen seguro médico en la familia:

Si

Tipo de seguro:

Subsidiado (Senasa pagado totalmente por el gobierno)

SITUACIÓN AMBIENTAL Y SOCIAL

¿CUÁLES DE LAS SIGUIENTES FUENTES DE CONTAMINACIÓN AFECTAN A SU HOGAR?

a) Acumulación de basura
b) Aguas estancadas
c) Bomba de gasolina
d) Cañada con basura o agua contaminada
e) Desechos o residuos de fábrica, taller, hospital
f) Envasadora de gas
g) Fábrica de productos químicos
h) Humo o gases de fábrica
i) Música alta de bares, colmados o vecinos
j) Pocilga o granja
k) Polvo por calles o carreteras sin pavimentar
l) Quema de Basura
m) Ruido de vehículos y motores
n) Ruidos de fábrica o taller
o) Ruidos y/o humos de planta eléctrica
p) Vertederos cerca de viviendas
q) Otro

¿CUÁLES DE LAS SIGUIENTES AMENAZAS AFECTAN A SU HOGAR?

a) Ciclones
b) Derrumbes o deslizamiento de tierra
c) Desprendimiento de rocas Hundimiento de tierra
d) Incendios forestales
e) Inundaciones
f) Lluvias torrenciales
g) Sequía
h) Terremotos
i) Tornados
j) Otro

CUÁLES CREE USTED QUE SON LAS NECESIDADES MÁS SENTIDAS EN SU COMUNIDAD:

a) Oportunidades de empleo ✓
b) Servicio de agua
c) Energía eléctrica
d) Acceso a servicios hospitalarios
e) Acceso a servicios educativos y formación técnica
f) Otro

CUÁLES CREE USTED QUE SON LOS PROBLEMAS QUE ACTUALMENTE AFECTAN MÁS A SU COMUNIDAD:

a) Delincuencia ✓
b) Relaciones conflictivas con extranjeros
c) Drogadicción ✓
d) Alcoholismo ✓
e) Embarazo de adolescentes ✓
f) Otro

PERCEPCIÓN DEL PROYECTO

¿CONOCE QUÉ SON LAS ENERGÍAS RENOVABLES?

NS

¿SABES SOBRE EL PROYECTO QUE SE LLEVARÁ A CABO EN LOS TERRENOS CERCANOS A TU COMUNIDAD?

No

SI CONOCES EL PROYECTO, ¿PUEDES COMPARTIR QUÉ INFORMACIÓN TIENES HASTA EL MOMENTO?

¿EL TERRENO DEL PROYECTO ES UTILIZADO POR MORADORES DE ESTA COMUNIDAD?

N/S

¿EXISTEN ASPECTOS DE LA COMUNIDAD O EL VECINDARIO VALORAN Y ESPERAN QUE NO CAMBIEN DEBIDO AL PROYECTO?

No

¿CONOCE QUÉ SON LAS ENERGÍAS RENOVABLES?

a) Mejora de la infraestructura local	
b) Creación de empleos	✓
c) Mejora en la calidad de vida	
d) Oportunidades de comercio o negocios locales	✓
e) Que ese terreno no sea usado como punto de droga	
f) Que ese terreno no sea usado para facilitar la huida de delincuentes	
g) Otro:	

¿TIENES ALGUNA PREOCUPACIÓN O INQUIETUD EN RELACIÓN CON EL DESARROLLO DEL PROYECTO?

No

¿ESTARÍAS INTERESADO/A EN PARTICIPAR EN REUNIONES RELACIONADAS CON EL DESARROLLO DEL PROYECTO?

No

¿CÓMO PREFERIRÍAS RECIBIR INFORMACIÓN SOBRE EL PROYECTO Y SUS AVANCES?

a) Reuniones comunitarias	
b) Folletos informativos	
c) Redes sociales	✓
d) Otro	

¿CREES QUE EL PROYECTO TENDRÁ IMPACTO AMBIENTAL EN ESTA ZONA?

No

¿CÓMO CALIFICARÍAS ESTE IMPACTO?

¿TIENES ALGUNA HABILIDAD O EXPERIENCIA QUE CREES QUE PODRÍA SER BENEFICIOSA PARA LA COMUNIDAD EN RELACIÓN CON ESTE PROYECTO?

No

CON LA INFORMACIÓN QUE TIENE SOBRE ESTE PROYECTO, USTED:

Esta de acuerdo con su ejecución

Nombre y Apellido: Laura
Número telefónico: NC
Zona: Abreu
Provincia: María Trinidad Sánchez

Municipio: Cabrera
Sección: Abreu
Otra Zona:

DATOS DEMOGRÁFICOS

EDAD
68

RANGO DE EDAD
60 o más

SEXO
Femenino

ESTADO CIVIL
Casado (a)

¿TRABAJA USTED ACTUALMENTE?
No

SI TRABAJA, TIPO DE TRABAJO

SI ES OTRO, ESPECIFIQUE

SI NO TRABAJA, ¿CUÁL ES SU CONDICIÓN?
Cuidado del hogar

SI ES OTRO, ESPECIFIQUE

¿QUIÉN O QUIÉNES APORTAN LOS PRINCIPALES INGRESOS DE ESTE HOGAR?

a) La misma persona encuestada ✓
b) Padre
c) Madre
d) Hijo (a)
e) Pareja
f) Amigo/a que reside en la casa
g) Otro familiar que reside en la casa
h) Familiares residentes en el exterior
i) Programas sociales del gobierno
j) Otro

SI LA PERSONA QUE APORTA MÁS INGRESOS AL HOGAR ES DIFERENTE A LA ENTREVISTADA, ¿CUÁL ES SU OCUPACIÓN?

a) Agricultor o ganadero
b) Comerciante o micro-empresario
c) Empleado u obrero del gobierno central o municipal
d) Empleado u obrero de empresas privadas
e) Empleador o patrón (jefe de empresa)
f) No profesional que trabaja por cuenta propia
g) Profesional o técnico que trabaja por cuenta propia
h) Servicio doméstico
i) Trabajado(a) para un familiar o no familiar sin salario
j) Otro

¿APROXIMADAMENTE CUÁNTO ES EL GASTO MENSUAL DE SU HOGAR? (RD$)
10,000 a 15,000

NIVEL EDUCATIVO
Preescolar o inicial

NACIONALIDAD
Dominicano/a

¿CUÁNTOS AÑOS TIENE VIVIENDO EN LA COMUNIDAD?
Mas de 15

SIN INCLUIR A USTED, LISTA DE PERSONAS QUE FORMAN PARTE DEL HOGAR:

Parentesco	Sexo	Edad
Esposo/a o marido (Cuando esta casado)		79

AGUA, SANEAMIENTO Y SALUD

¿CÓMO OBTIENE EL AGUA QUE CONSUME PARA TOMAR Y COCINAR?

a) Botellones ✓
b) Camión tanque
c) Llave de otra vivienda ✓
d) Llave en la vivienda
e) Lluvia
f) Pozo propio
g) Pozo público
h) Río o arroyo
i) Otro

¿CÓMO OBTIENE EL AGUA QUE CONSUME PARA TOMAR Y COCINAR?

a) Botellones
b) Camión tanque
c) Cisterna
d) Llave de otra vivienda
e) Llave en la vivienda ✓
f) Llave pública
g) Lluvia
h) Pozo propio
i) Pozo público
j) Río o arroyo
k) Otro

¿QUÉ TIPO DE SERVICIO SANITARIO TIENE ESTE HOGAR?

Inodoro

¿LOS RESIDUOS DEL SERVICIO SANITARIO TERMINAN EN?

Pozo séptico

¿CÓMO SE DESHACEN DE LA BASURA?

La recoge el ayuntamiento

¿DÓNDE ACUDE CUANDO SE ENFERMA USTED O ALGÚN MIEMBRO DE LA FAMILIA?

Hospital público

¿A QUÉ DISTANCIA SE ENCUENTRA EL CENTRO DE SALUD MÁS CERCANO?

Entre cinco (5) y diez (10) kilómetros

¿A QUÉ DISTANCIA SE ENCUENTRA EL CENTRO DE SALUD MÁS CERCANO?

a) Chikungunya
b) Cólera
c) Covid-19
d) Dengue
e) Diabetes ✓
f) Enfermedad cardiovascular
g) Enfermedad de la piel
h) Enfermedad gastrointestinal
i) Enfermedad respiratoria aguda
j) Leptospirosis
k) Parasitismo
l) Piquiña o escabiosis
m) Presión sanguínea
n) Tumores cancerígenos
o) Otro

Tienen seguro médico en la familia:

Si

Tipo de seguro:

Subsidiado (Senasa pagado totalmente por el gobierno)

SITUACIÓN AMBIENTAL Y SOCIAL

¿CUÁLES DE LAS SIGUIENTES FUENTES DE CONTAMINACIÓN AFECTAN A SU HOGAR?

a) Acumulación de basura
b) Aguas estancadas
c) Bomba de gasolina ✓
d) Cañada con basura o agua contaminada
e) Desechos o residuos de fábrica, taller, hospital
f) Envasadora de gas ✓
g) Fábrica de productos químicos
h) Humo o gases de fábrica
i) Música alta de bares, colmados o vecinos
j) Pocilga o granja
k) Polvo por calles o carreteras sin pavimentar
l) Quema de Basura
m) Ruido de vehículos y motores
n) Ruidos de fábrica o taller
o) Ruidos y/o humos de planta eléctrica
p) Vertederos cerca de viviendas
q) Otro

¿CUÁLES DE LAS SIGUIENTES AMENAZAS AFECTAN A SU HOGAR?

a) Ciclones
b) Derrumbes o deslizamiento de tierra
c) Desprendimiento de rocas Hundimiento de tierra
d) Incendios forestales
e) Inundaciones ✓
f) Lluvias torrenciales
g) Sequía
h) Terremotos
i) Tornados
j) Otro

CUÁLES CREE USTED QUE SON LAS NECESIDADES MÁS SENTIDAS EN SU COMUNIDAD:

a) Oportunidades de empleo ✓
b) Servicio de agua
c) Energía eléctrica
d) Acceso a servicios hospitalarios
e) Acceso a servicios educativos y formación técnica
f) Otro

CUÁLES CREE USTED QUE SON LOS PROBLEMAS QUE ACTUALMENTE AFECTAN MÁS A SU COMUNIDAD:

a) Delincuencia ✓
b) Relaciones conflictivas con extranjeros
c) Drogadicción ✓
d) Alcoholismo ✓
e) Embarazo de adolescentes ✓
f) Otro

PERCEPCIÓN DEL PROYECTO

¿CONOCE QUÉ SON LAS ENERGÍAS RENOVABLES?

NS

¿SABES SOBRE EL PROYECTO QUE SE LLEVARÁ A CABO EN LOS TERRENOS CERCANOS A TU COMUNIDAD?

No

SI CONOCES EL PROYECTO, ¿PUEDES COMPARTIR QUÉ INFORMACIÓN TIENES HASTA EL MOMENTO?

¿EL TERRENO DEL PROYECTO ES UTILIZADO POR MORADORES DE ESTA COMUNIDAD?

N/S

¿EXISTEN ASPECTOS DE LA COMUNIDAD O EL VECINDARIO VALORAN Y ESPERAN QUE NO CAMBIEN DEBIDO AL PROYECTO?

N/S

¿CONOCE QUÉ SON LAS ENERGÍAS RENOVABLES?

a) Mejora de la infraestructura local

b) Creación de empleos

c) Mejora en la calidad de vida

d) Oportunidades de comercio o negocios locales

e) Que ese terreno no sea usado como punto de droga

f) Que ese terreno no sea usado para facilitar la huida de delincuentes

g) Otro:

¿TIENES ALGUNA PREOCUPACIÓN O INQUIETUD EN RELACIÓN CON EL DESARROLLO DEL PROYECTO?

N/S

¿ESTARÍAS INTERESADO/A EN PARTICIPAR EN REUNIONES RELACIONADAS CON EL DESARROLLO DEL PROYECTO?

No

¿CÓMO PREFERIRÍAS RECIBIR INFORMACIÓN SOBRE EL PROYECTO Y SUS AVANCES?

a) Reuniones comunitarias ✓

b) Folletos informativos

c) Redes sociales

d) Otro

¿CREES QUE EL PROYECTO TENDRÁ IMPACTO AMBIENTAL EN ESTA ZONA?

No

¿CÓMO CALIFICARÍAS ESTE IMPACTO?

¿TIENES ALGUNA HABILIDAD O EXPERIENCIA QUE CREES QUE PODRÍA SER BENEFICIOSA PARA LA COMUNIDAD EN RELACIÓN CON ESTE PROYECTO?

No

CON LA INFORMACIÓN QUE TIENE SOBRE ESTE PROYECTO, USTED:

Esta de acuerdo con su ejecución

Nombre y Apellido: Emmanuel
Número telefónico: NC
Zona: Abreu
Provincia: María Trinidad Sánchez

Municipio: Cabrera
Sección: Abreu
Otra Zona:

DATOS DEMOGRÁFICOS

EDAD
40

RANGO DE EDAD
40 a 49

SEXO
Masculino

ESTADO CIVIL
Unido (a)

¿TRABAJA USTED ACTUALMENTE?
Si

SI TRABAJA, TIPO DE TRABAJO
Empleado u obrero de empresas privadas

SI ES OTRO, ESPECIFIQUE

SI NO TRABAJA, ¿CUÁL ES SU CONDICIÓN?

SI ES OTRO, ESPECIFIQUE

¿QUIÉN O QUIÉNES APORTAN LOS PRINCIPALES INGRESOS DE ESTE HOGAR?

a) La misma persona encuestada ✓
b) Padre
c) Madre
d) Hijo (a)
e) Pareja
f) Amigo/a que reside en la casa
g) Otro familiar que reside en la casa
h) Familiares residentes en el exterior
i) Programas sociales del gobierno
j) Otro

SI LA PERSONA QUE APORTA MÁS INGRESOS AL HOGAR ES DIFERENTE A LA ENTREVISTADA, ¿CUÁL ES SU OCUPACIÓN?

a) Agricultor o ganadero
b) Comerciante o micro-empresario
c) Empleado u obrero del gobierno central o municipal
d) Empleado u obrero de empresas privadas
e) Empleador o patrón (jefe de empresa)
f) No profesional que trabaja por cuenta propia
g) Profesional o técnico que trabaja por cuenta propia
h) Servicio doméstico
i) Trabajado(a) para un familiar o no familiar sin salario
j) Otro

¿APROXIMADAMENTE CUÁNTO ES EL GASTO MENSUAL DE SU HOGAR? (RD$)
15,001 a 20,000

NIVEL EDUCATIVO
Universitario

NACIONALIDAD
Dominicano/a

¿CUÁNTOS AÑOS TIENE VIVIENDO EN LA COMUNIDAD?
Entre 11 y 15

SIN INCLUIR A USTED, LISTA DE PERSONAS QUE FORMAN PARTE DEL HOGAR:

Parentesco	Sexo	Edad
Esposo/a o marido (Cuando esta casado)	Femenino	41
Hijo/a	Femenino	17

AGUA, SANEAMIENTO Y SALUD

¿CÓMO OBTIENE EL AGUA QUE CONSUME PARA TOMAR Y COCINAR?

a) Botellones ✓
b) Camión tanque
c) Llave de otra vivienda
d) Llave en la vivienda ✓
e) Lluvia
f) Pozo propio
g) Pozo público
h) Río o arroyo
i) Otro

¿CÓMO OBTIENE EL AGUA QUE CONSUME PARA TOMAR Y COCINAR?

a) Botellones
b) Camión tanque
c) Cisterna
d) Llave de otra vivienda
e) Llave en la vivienda ✓
f) Llave pública
g) Lluvia
h) Pozo propio
i) Pozo público
j) Río o arroyo
k) Otro

¿QUÉ TIPO DE SERVICIO SANITARIO TIENE ESTE HOGAR?

Inodoro

¿LOS RESIDUOS DEL SERVICIO SANITARIO TERMINAN EN?

Pozo séptico

¿CÓMO SE DESHACEN DE LA BASURA?

La recoge el ayuntamiento

¿DÓNDE ACUDE CUANDO SE ENFERMA USTED O ALGÚN MIEMBRO DE LA FAMILIA?

Hospital público

¿A QUÉ DISTANCIA SE ENCUENTRA EL CENTRO DE SALUD MÁS CERCANO?

Entre uno (1) y cinco (5) kilómetros

¿A QUÉ DISTANCIA SE ENCUENTRA EL CENTRO DE SALUD MÁS CERCANO?

a) Chikungunya
b) Cólera
c) Covid-19
d) Dengue
e) Diabetes
f) Enfermedad cardiovascular
g) Enfermedad de la piel
h) Enfermedad gastrointestinal
i) Enfermedad respiratoria aguda
j) Leptospirosis
k) Parasitismo
l) Piquiña o escabiosis
m) Presión sanguínea
n) Tumores cancerígenos
o) Otro

Tienen seguro médico en la familia:

Si

Tipo de seguro:

Subsidiado (Senasa pagado totalmente por el gobierno)

SITUACIÓN AMBIENTAL Y SOCIAL

¿CUÁLES DE LAS SIGUIENTES FUENTES DE CONTAMINACIÓN AFECTAN A SU HOGAR?

a) Acumulación de basura
b) Aguas estancadas
c) Bomba de gasolina
d) Cañada con basura o agua contaminada
e) Desechos o residuos de fábrica, taller, hospital
f) Envasadora de gas
g) Fábrica de productos químicos
h) Humo o gases de fábrica
i) Música alta de bares, colmados o vecinos
j) Pocilga o granja
k) Polvo por calles o carreteras sin pavimentar
l) Quema de Basura
m) Ruido de vehículos y motores
n) Ruidos de fábrica o taller
o) Ruidos y/o humos de planta eléctrica
p) Vertederos cerca de viviendas
q) Otro

¿CUÁLES DE LAS SIGUIENTES AMENAZAS AFECTAN A SU HOGAR?

a) Ciclones
b) Derrumbes o deslizamiento de tierra
c) Desprendimiento de rocas Hundimiento de tierra
d) Incendios forestales
e) Inundaciones
f) Lluvias torrenciales
g) Sequía
h) Terremotos
i) Tornados
j) Otro

CUÁLES CREE USTED QUE SON LAS NECESIDADES MÁS SENTIDAS EN SU COMUNIDAD:

a) Oportunidades de empleo
b) Servicio de agua
c) Energía eléctrica
d) Acceso a servicios hospitalarios ✓
e) Acceso a servicios educativos y formación técnica
f) Otro

CUÁLES CREE USTED QUE SON LOS PROBLEMAS QUE ACTUALMENTE AFECTAN MÁS A SU COMUNIDAD:

a) Delincuencia ✓
b) Relaciones conflictivas con extranjeros
c) Drogadicción ✓
d) Alcoholismo ✓
e) Embarazo de adolescentes
f) Otro

PERCEPCIÓN DEL PROYECTO

¿CONOCE QUÉ SON LAS ENERGÍAS RENOVABLES?

Si

¿SABES SOBRE EL PROYECTO QUE SE LLEVARÁ A CABO EN LOS TERRENOS CERCANOS A TU COMUNIDAD?

No

SI CONOCES EL PROYECTO, ¿PUEDES COMPARTIR QUÉ INFORMACIÓN TIENES HASTA EL MOMENTO?

¿EL TERRENO DEL PROYECTO ES UTILIZADO POR MORADORES DE ESTA COMUNIDAD?

No

¿EXISTEN ASPECTOS DE LA COMUNIDAD O EL VECINDARIO VALORAN Y ESPERAN QUE NO CAMBIEN DEBIDO AL PROYECTO?

No

¿CONOCE QUÉ SON LAS ENERGÍAS RENOVABLES?

a) Mejora de la infraestructura local	
b) Creación de empleos	
c) Mejora en la calidad de vida	
d) Oportunidades de comercio o negocios locales	
e) Que ese terreno no sea usado como punto de droga	✓
f) Que ese terreno no sea usado para facilitar la huida de delincuentes	
g) Otro:	

¿TIENES ALGUNA PREOCUPACIÓN O INQUIETUD EN RELACIÓN CON EL DESARROLLO DEL PROYECTO?

No

¿ESTARÍAS INTERESADO/A EN PARTICIPAR EN REUNIONES RELACIONADAS CON EL DESARROLLO DEL PROYECTO?

Si

¿CÓMO PREFERIRÍAS RECIBIR INFORMACIÓN SOBRE EL PROYECTO Y SUS AVANCES?

a) Reuniones comunitarias	✓
b) Folletos informativos	✓
c) Redes sociales	
d) Otro	

¿CREES QUE EL PROYECTO TENDRÁ IMPACTO AMBIENTAL EN ESTA ZONA?

No

¿CÓMO CALIFICARÍAS ESTE IMPACTO?

¿TIENES ALGUNA HABILIDAD O EXPERIENCIA QUE CREES QUE PODRÍA SER BENEFICIOSA PARA LA COMUNIDAD EN RELACIÓN CON ESTE PROYECTO?

No

CON LA INFORMACIÓN QUE TIENE SOBRE ESTE PROYECTO, USTED:

Esta de acuerdo con su ejecución

Nombre y Apellido: Ramón puerto Pérez
Número telefónico: NC
Zona: Abreu
Provincia: María Trinidad Sánchez

Municipio: Cabrera
Sección: Abreu
Otra Zona:

DATOS DEMOGRÁFICOS

EDAD
65

RANGO DE EDAD
60 o más

SEXO
Masculino

ESTADO CIVIL
Casado (a)

¿TRABAJA USTED ACTUALMENTE?
Si

SI TRABAJA, TIPO DE TRABAJO
No profesional que trabaja por cuenta propia

SI ES OTRO, ESPECIFIQUE

SI NO TRABAJA, ¿CUÁL ES SU CONDICIÓN?

SI ES OTRO, ESPECIFIQUE

¿QUIÉN O QUIÉNES APORTAN LOS PRINCIPALES INGRESOS DE ESTE HOGAR?

a) La misma persona encuestada ✓
b) Padre
c) Madre
d) Hijo (a)
e) Pareja
f) Amigo/a que reside en la casa
g) Otro familiar que reside en la casa
h) Familiares residentes en el exterior
i) Programas sociales del gobierno
j) Otro

SI LA PERSONA QUE APORTA MÁS INGRESOS AL HOGAR ES DIFERENTE A LA ENTREVISTADA, ¿CUÁL ES SU OCUPACIÓN?

a) Agricultor o ganadero
b) Comerciante o micro-empresario
c) Empleado u obrero del gobierno central o municipal
d) Empleado u obrero de empresas privadas
e) Empleador o patrón (jefe de empresa)
f) No profesional que trabaja por cuenta propia
g) Profesional o técnico que trabaja por cuenta propia
h) Servicio doméstico
i) Trabajado(a) para un familiar o no familiar sin salario
j) Otro

¿APROXIMADAMENTE CUÁNTO ES EL GASTO MENSUAL DE SU HOGAR? (RD$)
20,001 a 25,000

NIVEL EDUCATIVO
Primario o básico

NACIONALIDAD
Dominicano/a

¿CUÁNTOS AÑOS TIENE VIVIENDO EN LA COMUNIDAD?
Mas de 15

SIN INCLUIR A USTED, LISTA DE PERSONAS QUE FORMAN PARTE DEL HOGAR:

Parentesco	Sexo	Edad
Esposo/a o marido (Cuando esta casado)	Femenino	57
Hijo/a		21

AGUA, SANEAMIENTO Y SALUD

¿CÓMO OBTIENE EL AGUA QUE CONSUME PARA TOMAR Y COCINAR?

a) Botellones ✓
b) Camión tanque
c) Llave de otra vivienda ✓
d) Llave en la vivienda ✓
e) Lluvia
f) Pozo propio
g) Pozo público
h) Río o arroyo
i) Otro

¿CÓMO OBTIENE EL AGUA QUE CONSUME PARA TOMAR Y COCINAR?

a) Botellones
b) Camión tanque
c) Cisterna
d) Llave de otra vivienda
e) Llave en la vivienda ✓
f) Llave pública
g) Lluvia
h) Pozo propio
i) Pozo público
j) Río o arroyo
k) Otro

¿QUÉ TIPO DE SERVICIO SANITARIO TIENE ESTE HOGAR?

Inodoro

¿LOS RESIDUOS DEL SERVICIO SANITARIO TERMINAN EN?

Pozo séptico

¿CÓMO SE DESHACEN DE LA BASURA?

La recoge el ayuntamiento

¿DÓNDE ACUDE CUANDO SE ENFERMA USTED O ALGÚN MIEMBRO DE LA FAMILIA?

Hospital público

¿A QUÉ DISTANCIA SE ENCUENTRA EL CENTRO DE SALUD MÁS CERCANO?

Entre cinco (5) y diez (10) kilómetros

¿A QUÉ DISTANCIA SE ENCUENTRA EL CENTRO DE SALUD MÁS CERCANO?

a) Chikungunya
b) Cólera
c) Covid-19
d) Dengue
e) Diabetes ✓
f) Enfermedad cardiovascular
g) Enfermedad de la piel
h) Enfermedad gastrointestinal
i) Enfermedad respiratoria aguda
j) Leptospirosis
k) Parasitismo
l) Piquiña o escabiosis
m) Presión sanguínea
n) Tumores cancerígenos
o) Otro

Tienen seguro médico en la familia:

Si

Tipo de seguro:

Subsidiado (Senasa pagado totalmente por el gobierno)

SITUACIÓN AMBIENTAL Y SOCIAL

¿CUÁLES DE LAS SIGUIENTES FUENTES DE CONTAMINACIÓN AFECTAN A SU HOGAR?

a) Acumulación de basura
b) Aguas estancadas
c) Bomba de gasolina
d) Cañada con basura o agua contaminada
e) Desechos o residuos de fábrica, taller, hospital
f) Envasadora de gas
g) Fábrica de productos químicos
h) Humo o gases de fábrica
i) Música alta de bares, colmados o vecinos
j) Pocilga o granja
k) Polvo por calles o carreteras sin pavimentar
l) Quema de Basura
m) Ruido de vehículos y motores
n) Ruidos de fábrica o taller
o) Ruidos y/o humos de planta eléctrica
p) Vertederos cerca de viviendas
q) Otro

¿CUÁLES DE LAS SIGUIENTES AMENAZAS AFECTAN A SU HOGAR?

a) Ciclones
b) Derrumbes o deslizamiento de tierra
c) Desprendimiento de rocas Hundimiento de tierra
d) Incendios forestales
e) Inundaciones
f) Lluvias torrenciales ✓
g) Sequía
h) Terremotos
i) Tornados
j) Otro

CUÁLES CREE USTED QUE SON LAS NECESIDADES MÁS SENTIDAS EN SU COMUNIDAD:

a) Oportunidades de empleo ✓
b) Servicio de agua
c) Energía eléctrica
d) Acceso a servicios hospitalarios
e) Acceso a servicios educativos y formación técnica
f) Otro

CUÁLES CREE USTED QUE SON LOS PROBLEMAS QUE ACTUALMENTE AFECTAN MÁS A SU COMUNIDAD:

a) Delincuencia ✓
b) Relaciones conflictivas con extranjeros
c) Drogadicción ✓
d) Alcoholismo
e) Embarazo de adolescentes ✓
f) Otro

PERCEPCIÓN DEL PROYECTO

¿CONOCE QUÉ SON LAS ENERGÍAS RENOVABLES?

No

¿SABES SOBRE EL PROYECTO QUE SE LLEVARÁ A CABO EN LOS TERRENOS CERCANOS A TU COMUNIDAD?

No

SI CONOCES EL PROYECTO, ¿PUEDES COMPARTIR QUÉ INFORMACIÓN TIENES HASTA EL MOMENTO?

¿EL TERRENO DEL PROYECTO ES UTILIZADO POR MORADORES DE ESTA COMUNIDAD?

N/S

¿EXISTEN ASPECTOS DE LA COMUNIDAD O EL VECINDARIO VALORAN Y ESPERAN QUE NO CAMBIEN DEBIDO AL PROYECTO?

N/S

¿CONOCE QUÉ SON LAS ENERGÍAS RENOVABLES?

a) Mejora de la infraestructura local	✓
b) Creación de empleos	
c) Mejora en la calidad de vida	
d) Oportunidades de comercio o negocios locales	
e) Que ese terreno no sea usado como punto de droga	
f) Que ese terreno no sea usado para facilitar la huida de delincuentes	
g) Otro:	

¿TIENES ALGUNA PREOCUPACIÓN O INQUIETUD EN RELACIÓN CON EL DESARROLLO DEL PROYECTO?

No

¿ESTARÍAS INTERESADO/A EN PARTICIPAR EN REUNIONES RELACIONADAS CON EL DESARROLLO DEL PROYECTO?

No

¿CÓMO PREFERIRÍAS RECIBIR INFORMACIÓN SOBRE EL PROYECTO Y SUS AVANCES?

a) Reuniones comunitarias	✓
b) Folletos informativos	
c) Redes sociales	✓
d) Otro	

¿CREES QUE EL PROYECTO TENDRÁ IMPACTO AMBIENTAL EN ESTA ZONA?

No

¿CÓMO CALIFICARÍAS ESTE IMPACTO?

¿TIENES ALGUNA HABILIDAD O EXPERIENCIA QUE CREES QUE PODRÍA SER BENEFICIOSA PARA LA COMUNIDAD EN RELACIÓN CON ESTE PROYECTO?

No

CON LA INFORMACIÓN QUE TIENE SOBRE ESTE PROYECTO, USTED:

Esta de acuerdo con su ejecución

Nombre y Apellido: Carlos torre
Número telefónico: NC
Zona: Abreu
Provincia: María Trinidad Sánchez

Municipio: Cabrera
Sección: Abreu
Otra Zona:

DATOS DEMOGRÁFICOS

EDAD
39

RANGO DE EDAD
30 a 39

SEXO
Masculino

ESTADO CIVIL
Soltero (a) - Nunca se ha casado o unido

¿TRABAJA USTED ACTUALMENTE?
No

SI TRABAJA, TIPO DE TRABAJO

SI ES OTRO, ESPECIFIQUE

SI NO TRABAJA, ¿CUÁL ES SU CONDICIÓN?
Retirado

SI ES OTRO, ESPECIFIQUE

¿QUIÉN O QUIÉNES APORTAN LOS PRINCIPALES INGRESOS DE ESTE HOGAR?

a) La misma persona encuestada ✓
b) Padre
c) Madre
d) Hijo (a)
e) Pareja
f) Amigo/a que reside en la casa
g) Otro familiar que reside en la casa
h) Familiares residentes en el exterior
i) Programas sociales del gobierno
j) Otro

SI LA PERSONA QUE APORTA MÁS INGRESOS AL HOGAR ES DIFERENTE A LA ENTREVISTADA, ¿CUÁL ES SU OCUPACIÓN?

a) Agricultor o ganadero
b) Comerciante o micro-empresario
c) Empleado u obrero del gobierno central o municipal
d) Empleado u obrero de empresas privadas
e) Empleador o patrón (jefe de empresa)
f) No profesional que trabaja por cuenta propia
g) Profesional o técnico que trabaja por cuenta propia
h) Servicio doméstico
i) Trabajado(a) para un familiar o no familiar sin salario
j) Otro

¿APROXIMADAMENTE CUÁNTO ES EL GASTO MENSUAL DE SU HOGAR? (RD$)
10,000 a 15,000

NIVEL EDUCATIVO
Secundario o medio

NACIONALIDAD
Dominicano/a

¿CUÁNTOS AÑOS TIENE VIVIENDO EN LA COMUNIDAD?
Mas de 15

SIN INCLUIR A USTED, LISTA DE PERSONAS QUE FORMAN PARTE DEL HOGAR:

Parentesco	Sexo	Edad

AGUA, SANEAMIENTO Y SALUD

¿CÓMO OBTIENE EL AGUA QUE CONSUME PARA TOMAR Y COCINAR?

a) Botellones ✓
b) Camión tanque
c) Llave de otra vivienda ✓
d) Llave en la vivienda
e) Lluvia
f) Pozo propio
g) Pozo público
h) Río o arroyo
i) Otro

¿CÓMO OBTIENE EL AGUA QUE CONSUME PARA TOMAR Y COCINAR?

a) Botellones
b) Camión tanque
c) Cisterna
d) Llave de otra vivienda ✓
e) Llave en la vivienda
f) Llave pública
g) Lluvia
h) Pozo propio
i) Pozo público
j) Río o arroyo
k) Otro

¿QUÉ TIPO DE SERVICIO SANITARIO TIENE ESTE HOGAR?

Inodoro

¿LOS RESIDUOS DEL SERVICIO SANITARIO TERMINAN EN?

Cloaca

¿CÓMO SE DESHACEN DE LA BASURA?

La recoge el ayuntamiento

¿DÓNDE ACUDE CUANDO SE ENFERMA USTED O ALGÚN MIEMBRO DE LA FAMILIA?

Hospital público

¿A QUÉ DISTANCIA SE ENCUENTRA EL CENTRO DE SALUD MÁS CERCANO?

Entre cinco (5) y diez (10) kilómetros

¿A QUÉ DISTANCIA SE ENCUENTRA EL CENTRO DE SALUD MÁS CERCANO?

a) Chikungunya
b) Cólera
c) Covid-19
d) Dengue
e) Diabetes ✓
f) Enfermedad cardiovascular
g) Enfermedad de la piel
h) Enfermedad gastrointestinal
i) Enfermedad respiratoria aguda
j) Leptospirosis
k) Parasitismo
l) Piquiña o escabiosis
m) Presión sanguínea
n) Tumores cancerígenos
o) Otro

Tienen seguro médico en la familia:

Si

Tipo de seguro:

Subsidiado (Senasa pagado totalmente por el gobierno)

SITUACIÓN AMBIENTAL Y SOCIAL

¿CUÁLES DE LAS SIGUIENTES FUENTES DE CONTAMINACIÓN AFECTAN A SU HOGAR?

a) Acumulación de basura
b) Aguas estancadas
c) Bomba de gasolina
d) Cañada con basura o agua contaminada
e) Desechos o residuos de fábrica, taller, hospital
f) Envasadora de gas
g) Fábrica de productos químicos
h) Humo o gases de fábrica
i) Música alta de bares, colmados o vecinos
j) Pocilga o granja
k) Polvo por calles o carreteras sin pavimentar
l) Quema de Basura
m) Ruido de vehículos y motores
n) Ruidos de fábrica o taller
o) Ruidos y/o humos de planta eléctrica
p) Vertederos cerca de viviendas
q) Otro

¿CUÁLES DE LAS SIGUIENTES AMENAZAS AFECTAN A SU HOGAR?

a) Ciclones ✓
b) Derrumbes o deslizamiento de tierra
c) Desprendimiento de rocas Hundimiento de tierra
d) Incendios forestales
e) Inundaciones ✓
f) Lluvias torrenciales
g) Sequía ✓
h) Terremotos
i) Tornados
j) Otro

CUÁLES CREE USTED QUE SON LAS NECESIDADES MÁS SENTIDAS EN SU COMUNIDAD:

a) Oportunidades de empleo ✓
b) Servicio de agua
c) Energía eléctrica
d) Acceso a servicios hospitalarios
e) Acceso a servicios educativos y formación técnica
f) Otro

CUÁLES CREE USTED QUE SON LOS PROBLEMAS QUE ACTUALMENTE AFECTAN MÁS A SU COMUNIDAD:

a) Delincuencia ✓
b) Relaciones conflictivas con extranjeros
c) Drogadicción ✓
d) Alcoholismo ✓
e) Embarazo de adolescentes
f) Otro

PERCEPCIÓN DEL PROYECTO

¿CONOCE QUÉ SON LAS ENERGÍAS RENOVABLES?

NS

¿SABES SOBRE EL PROYECTO QUE SE LLEVARÁ A CABO EN LOS TERRENOS CERCANOS A TU COMUNIDAD?

No

SI CONOCES EL PROYECTO, ¿PUEDES COMPARTIR QUÉ INFORMACIÓN TIENES HASTA EL MOMENTO?

¿EL TERRENO DEL PROYECTO ES UTILIZADO POR MORADORES DE ESTA COMUNIDAD?

N/S

¿EXISTEN ASPECTOS DE LA COMUNIDAD O EL VECINDARIO VALORAN Y ESPERAN QUE NO CAMBIEN DEBIDO AL PROYECTO?

No

¿CONOCE QUÉ SON LAS ENERGÍAS RENOVABLES?

a) Mejora de la infraestructura local ✓
b) Creación de empleos
c) Mejora en la calidad de vida
d) Oportunidades de comercio o negocios locales ✓
e) Que ese terreno no sea usado como punto de droga
f) Que ese terreno no sea usado para facilitar la huida de delincuentes
g) Otro:

¿TIENES ALGUNA PREOCUPACIÓN O INQUIETUD EN RELACIÓN CON EL DESARROLLO DEL PROYECTO?

No

¿ESTARÍAS INTERESADO/A EN PARTICIPAR EN REUNIONES RELACIONADAS CON EL DESARROLLO DEL PROYECTO?

No

¿CÓMO PREFERIRÍAS RECIBIR INFORMACIÓN SOBRE EL PROYECTO Y SUS AVANCES?

a) Reuniones comunitarias
b) Folletos informativos ✓
c) Redes sociales
d) Otro

¿CREES QUE EL PROYECTO TENDRÁ IMPACTO AMBIENTAL EN ESTA ZONA?

No

¿CÓMO CALIFICARÍAS ESTE IMPACTO?

¿TIENES ALGUNA HABILIDAD O EXPERIENCIA QUE CREES QUE PODRÍA SER BENEFICIOSA PARA LA COMUNIDAD EN RELACIÓN CON ESTE PROYECTO?

No

CON LA INFORMACIÓN QUE TIENE SOBRE ESTE PROYECTO, USTED:

Esta de acuerdo con su ejecución

Nombre y Apellido: Andrés García
Número telefónico: NC
Zona: Abreu
Provincia: María Trinidad Sánchez

Municipio: Cabrera
Sección: Abreu
Otra Zona:

DATOS DEMOGRÁFICOS

EDAD
54

RANGO DE EDAD
50 a 59

SEXO
Masculino

ESTADO CIVIL
Unido (a)

¿TRABAJA USTED ACTUALMENTE?
Si

SI TRABAJA, TIPO DE TRABAJO
No profesional que trabaja por cuenta propia

SI ES OTRO, ESPECIFIQUE

SI NO TRABAJA, ¿CUÁL ES SU CONDICIÓN?

SI ES OTRO, ESPECIFIQUE

¿QUIÉN O QUIÉNES APORTAN LOS PRINCIPALES INGRESOS DE ESTE HOGAR?

a) La misma persona encuestada ✓
b) Padre
c) Madre
d) Hijo (a)
e) Pareja
f) Amigo/a que reside en la casa
g) Otro familiar que reside en la casa
h) Familiares residentes en el exterior
i) Programas sociales del gobierno
j) Otro

SI LA PERSONA QUE APORTA MÁS INGRESOS AL HOGAR ES DIFERENTE A LA ENTREVISTADA, ¿CUÁL ES SU OCUPACIÓN?

a) Agricultor o ganadero
b) Comerciante o micro-empresario
c) Empleado u obrero del gobierno central o municipal
d) Empleado u obrero de empresas privadas
e) Empleador o patrón (jefe de empresa)
f) No profesional que trabaja por cuenta propia
g) Profesional o técnico que trabaja por cuenta propia
h) Servicio doméstico
i) Trabajado(a) para un familiar o no familiar sin salario
j) Otro

¿APROXIMADAMENTE CUÁNTO ES EL GASTO MENSUAL DE SU HOGAR? (RD$)
10,000 a 15,000

NIVEL EDUCATIVO
Primario o básico

NACIONALIDAD
Dominicano/a

¿CUÁNTOS AÑOS TIENE VIVIENDO EN LA COMUNIDAD?
Mas de 15

SIN INCLUIR A USTED, LISTA DE PERSONAS QUE FORMAN PARTE DEL HOGAR:

Parentesco	Sexo	Edad
Esposo/a o marido (Cuando esta casado)	Femenino	25

AGUA, SANEAMIENTO Y SALUD

¿CÓMO OBTIENE EL AGUA QUE CONSUME PARA TOMAR Y COCINAR?

a) Botellones ✓
b) Camión tanque
c) Llave de otra vivienda ✓
d) Llave en la vivienda
e) Lluvia
f) Pozo propio
g) Pozo público
h) Río o arroyo
i) Otro

¿CÓMO OBTIENE EL AGUA QUE CONSUME PARA TOMAR Y COCINAR?

a) Botellones
b) Camión tanque
c) Cisterna
d) Llave de otra vivienda ✓
e) Llave en la vivienda
f) Llave pública
g) Lluvia
h) Pozo propio
i) Pozo público
j) Río o arroyo
k) Otro

¿QUÉ TIPO DE SERVICIO SANITARIO TIENE ESTE HOGAR?

NC

¿LOS RESIDUOS DEL SERVICIO SANITARIO TERMINAN EN?

¿CÓMO SE DESHACEN DE LA BASURA?

La recoge el ayuntamiento

¿DÓNDE ACUDE CUANDO SE ENFERMA USTED O ALGÚN MIEMBRO DE LA FAMILIA?

Hospital público

¿A QUÉ DISTANCIA SE ENCUENTRA EL CENTRO DE SALUD MÁS CERCANO?

Entre cinco (5) y diez (10) kilómetros

¿A QUÉ DISTANCIA SE ENCUENTRA EL CENTRO DE SALUD MÁS CERCANO?

a) Chikungunya
b) Cólera
c) Covid-19
d) Dengue
e) Diabetes
f) Enfermedad cardiovascular
g) Enfermedad de la piel
h) Enfermedad gastrointestinal
i) Enfermedad respiratoria aguda
j) Leptospirosis
k) Parasitismo
l) Piquiña o escabiosis
m) Presión sanguínea
n) Tumores cancerígenos
o) Otro

Tienen seguro médico en la familia:

Si

Tipo de seguro:

Subsidiado (Senasa pagado totalmente por el gobierno)

SITUACIÓN AMBIENTAL Y SOCIAL

¿CUÁLES DE LAS SIGUIENTES FUENTES DE CONTAMINACIÓN AFECTAN A SU HOGAR?

a) Acumulación de basura
b) Aguas estancadas
c) Bomba de gasolina
d) Cañada con basura o agua contaminada
e) Desechos o residuos de fábrica, taller, hospital
f) Envasadora de gas
g) Fábrica de productos químicos
h) Humo o gases de fábrica
i) Música alta de bares, colmados o vecinos
j) Pocilga o granja
k) Polvo por calles o carreteras sin pavimentar
l) Quema de Basura
m) Ruido de vehículos y motores
n) Ruidos de fábrica o taller
o) Ruidos y/o humos de planta eléctrica
p) Vertederos cerca de viviendas
q) Otro

¿CUÁLES DE LAS SIGUIENTES AMENAZAS AFECTAN A SU HOGAR?

a) Ciclones
b) Derrumbes o deslizamiento de tierra
c) Desprendimiento de rocas Hundimiento de tierra
d) Incendios forestales
e) Inundaciones
f) Lluvias torrenciales
g) Sequía
h) Terremotos
i) Tornados
j) Otro

CUÁLES CREE USTED QUE SON LAS NECESIDADES MÁS SENTIDAS EN SU COMUNIDAD:

a) Oportunidades de empleo ✓
b) Servicio de agua
c) Energía eléctrica ✓
d) Acceso a servicios hospitalarios ✓
e) Acceso a servicios educativos y formación técnica ✓
f) Otro

CUÁLES CREE USTED QUE SON LOS PROBLEMAS QUE ACTUALMENTE AFECTAN MÁS A SU COMUNIDAD:

a) Delincuencia ✓
b) Relaciones conflictivas con extranjeros
c) Drogadicción ✓
d) Alcoholismo ✓
e) Embarazo de adolescentes
f) Otro

PERCEPCIÓN DEL PROYECTO

¿CONOCE QUÉ SON LAS ENERGÍAS RENOVABLES?

Si

¿SABES SOBRE EL PROYECTO QUE SE LLEVARÁ A CABO EN LOS TERRENOS CERCANOS A TU COMUNIDAD?

No

SI CONOCES EL PROYECTO, ¿PUEDES COMPARTIR QUÉ INFORMACIÓN TIENES HASTA EL MOMENTO?

¿EL TERRENO DEL PROYECTO ES UTILIZADO POR MORADORES DE ESTA COMUNIDAD?

N/S

¿EXISTEN ASPECTOS DE LA COMUNIDAD O EL VECINDARIO VALORAN Y ESPERAN QUE NO CAMBIEN DEBIDO AL PROYECTO?

No

¿CONOCE QUÉ SON LAS ENERGÍAS RENOVABLES?

a) Mejora de la infraestructura local ✓
b) Creación de empleos
c) Mejora en la calidad de vida
d) Oportunidades de comercio o negocios locales ✓
e) Que ese terreno no sea usado como punto de droga
f) Que ese terreno no sea usado para facilitar la huida de delincuentes
g) Otro:

¿TIENES ALGUNA PREOCUPACIÓN O INQUIETUD EN RELACIÓN CON EL DESARROLLO DEL PROYECTO?

No

¿ESTARÍAS INTERESADO/A EN PARTICIPAR EN REUNIONES RELACIONADAS CON EL DESARROLLO DEL PROYECTO?

Si

¿CÓMO PREFERIRÍAS RECIBIR INFORMACIÓN SOBRE EL PROYECTO Y SUS AVANCES?

a) Reuniones comunitarias
b) Folletos informativos
c) Redes sociales ✓
d) Otro

¿CREES QUE EL PROYECTO TENDRÁ IMPACTO AMBIENTAL EN ESTA ZONA?

No

¿CÓMO CALIFICARÍAS ESTE IMPACTO?

¿TIENES ALGUNA HABILIDAD O EXPERIENCIA QUE CREES QUE PODRÍA SER BENEFICIOSA PARA LA COMUNIDAD EN RELACIÓN CON ESTE PROYECTO?

No

CON LA INFORMACIÓN QUE TIENE SOBRE ESTE PROYECTO, USTED:

Esta de acuerdo con su ejecución

Nombre y Apellido: Noelia
Número telefónico: NC
Zona: Abreu
Provincia: María Trinidad Sánchez

Municipio: Cabrera
Sección: Abreu
Otra Zona:

DATOS DEMOGRÁFICOS

EDAD
36

RANGO DE EDAD
30 a 39

SEXO
Femenino

ESTADO CIVIL
Separado de matrimonio legal o religioso

¿TRABAJA USTED ACTUALMENTE?
Si

SI TRABAJA, TIPO DE TRABAJO
Empleado u obrero de empresas privadas

SI ES OTRO, ESPECIFIQUE

SI NO TRABAJA, ¿CUÁL ES SU CONDICIÓN?

SI ES OTRO, ESPECIFIQUE

¿QUIÉN O QUIÉNES APORTAN LOS PRINCIPALES INGRESOS DE ESTE HOGAR?

a) La misma persona encuestada ✓
b) Padre
c) Madre
d) Hijo (a)
e) Pareja
f) Amigo/a que reside en la casa
g) Otro familiar que reside en la casa
h) Familiares residentes en el exterior
i) Programas sociales del gobierno
j) Otro

SI LA PERSONA QUE APORTA MÁS INGRESOS AL HOGAR ES DIFERENTE A LA ENTREVISTADA, ¿CUÁL ES SU OCUPACIÓN?

a) Agricultor o ganadero
b) Comerciante o micro-empresario
c) Empleado u obrero del gobierno central o municipal
d) Empleado u obrero de empresas privadas
e) Empleador o patrón (jefe de empresa)
f) No profesional que trabaja por cuenta propia
g) Profesional o técnico que trabaja por cuenta propia
h) Servicio doméstico
i) Trabajado(a) para un familiar o no familiar sin salario
j) Otro

¿APROXIMADAMENTE CUÁNTO ES EL GASTO MENSUAL DE SU HOGAR? (RD$)
15,001 a 20,000

NIVEL EDUCATIVO
Secundario o medio

NACIONALIDAD
Dominicano/a

¿CUÁNTOS AÑOS TIENE VIVIENDO EN LA COMUNIDAD?
Mas de 15

SIN INCLUIR A USTED, LISTA DE PERSONAS QUE FORMAN PARTE DEL HOGAR:

Parentesco	Sexo	Edad

AGUA, SANEAMIENTO Y SALUD

¿CÓMO OBTIENE EL AGUA QUE CONSUME PARA TOMAR Y COCINAR?

a) Botellones ✓
b) Camión tanque
c) Llave de otra vivienda ✓
d) Llave en la vivienda
e) Lluvia
f) Pozo propio
g) Pozo público
h) Río o arroyo
i) Otro

¿CÓMO OBTIENE EL AGUA QUE CONSUME PARA TOMAR Y COCINAR?

a) Botellones
b) Camión tanque
c) Cisterna
d) Llave de otra vivienda ✓
e) Llave en la vivienda
f) Llave pública
g) Lluvia
h) Pozo propio
i) Pozo público
j) Río o arroyo
k) Otro

¿QUÉ TIPO DE SERVICIO SANITARIO TIENE ESTE HOGAR?

Inodoro

¿LOS RESIDUOS DEL SERVICIO SANITARIO TERMINAN EN?

Pozo séptico

¿CÓMO SE DESHACEN DE LA BASURA?

La recoge el ayuntamiento

¿DÓNDE ACUDE CUANDO SE ENFERMA USTED O ALGÚN MIEMBRO DE LA FAMILIA?

Hospital público

¿A QUÉ DISTANCIA SE ENCUENTRA EL CENTRO DE SALUD MÁS CERCANO?

Entre cinco (5) y diez (10) kilómetros

¿A QUÉ DISTANCIA SE ENCUENTRA EL CENTRO DE SALUD MÁS CERCANO?

a) Chikungunya
b) Cólera
c) Covid-19
d) Dengue
e) Diabetes
f) Enfermedad cardiovascular
g) Enfermedad de la piel
h) Enfermedad gastrointestinal
i) Enfermedad respiratoria aguda
j) Leptospirosis
k) Parasitismo
l) Piquiña o escabiosis
m) Presión sanguínea
n) Tumores cancerígenos
o) Otro

Tienen seguro médico en la familia:

Si

Tipo de seguro:

Subsidiado (Senasa pagado totalmente por el gobierno)

SITUACIÓN AMBIENTAL Y SOCIAL

¿CUÁLES DE LAS SIGUIENTES FUENTES DE CONTAMINACIÓN AFECTAN A SU HOGAR?

a) Acumulación de basura
b) Aguas estancadas
c) Bomba de gasolina
d) Cañada con basura o agua contaminada
e) Desechos o residuos de fábrica, taller, hospital
f) Envasadora de gas
g) Fábrica de productos químicos
h) Humo o gases de fábrica
i) Música alta de bares, colmados o vecinos
j) Pocilga o granja
k) Polvo por calles o carreteras sin pavimentar
l) Quema de Basura
m) Ruido de vehículos y motores
n) Ruidos de fábrica o taller
o) Ruidos y/o humos de planta eléctrica
p) Vertederos cerca de viviendas
q) Otro

¿CUÁLES DE LAS SIGUIENTES AMENAZAS AFECTAN A SU HOGAR?

a) Ciclones ✓
b) Derrumbes o deslizamiento de tierra
c) Desprendimiento de rocas Hundimiento de tierra
d) Incendios forestales
e) Inundaciones
f) Lluvias torrenciales ✓
g) Sequía
h) Terremotos
i) Tornados
j) Otro

CUÁLES CREE USTED QUE SON LAS NECESIDADES MÁS SENTIDAS EN SU COMUNIDAD:

a) Oportunidades de empleo ✓
b) Servicio de agua
c) Energía eléctrica
d) Acceso a servicios hospitalarios ✓
e) Acceso a servicios educativos y formación técnica
f) Otro

CUÁLES CREE USTED QUE SON LOS PROBLEMAS QUE ACTUALMENTE AFECTAN MÁS A SU COMUNIDAD:

a) Delincuencia ✓
b) Relaciones conflictivas con extranjeros
c) Drogadicción ✓
d) Alcoholismo ✓
e) Embarazo de adolescentes ✓
f) Otro

PERCEPCIÓN DEL PROYECTO

¿CONOCE QUÉ SON LAS ENERGÍAS RENOVABLES?

NS

¿SABES SOBRE EL PROYECTO QUE SE LLEVARÁ A CABO EN LOS TERRENOS CERCANOS A TU COMUNIDAD?

No

SI CONOCES EL PROYECTO, ¿PUEDES COMPARTIR QUÉ INFORMACIÓN TIENES HASTA EL MOMENTO?

¿EL TERRENO DEL PROYECTO ES UTILIZADO POR MORADORES DE ESTA COMUNIDAD?

N/S

¿EXISTEN ASPECTOS DE LA COMUNIDAD O EL VECINDARIO VALORAN Y ESPERAN QUE NO CAMBIEN DEBIDO AL PROYECTO?

N/S

¿CONOCE QUÉ SON LAS ENERGÍAS RENOVABLES?

a) Mejora de la infraestructura local	
b) Creación de empleos	
c) Mejora en la calidad de vida	
d) Oportunidades de comercio o negocios locales	✓
e) Que ese terreno no sea usado como punto de droga	
f) Que ese terreno no sea usado para facilitar la huida de delincuentes	
g) Otro:	

¿TIENES ALGUNA PREOCUPACIÓN O INQUIETUD EN RELACIÓN CON EL DESARROLLO DEL PROYECTO?

N/S

¿ESTARÍAS INTERESADO/A EN PARTICIPAR EN REUNIONES RELACIONADAS CON EL DESARROLLO DEL PROYECTO?

No

¿CÓMO PREFERIRÍAS RECIBIR INFORMACIÓN SOBRE EL PROYECTO Y SUS AVANCES?

a) Reuniones comunitarias	✓
b) Folletos informativos	✓
c) Redes sociales	
d) Otro	

¿CREES QUE EL PROYECTO TENDRÁ IMPACTO AMBIENTAL EN ESTA ZONA?

No

¿CÓMO CALIFICARÍAS ESTE IMPACTO?

¿TIENES ALGUNA HABILIDAD O EXPERIENCIA QUE CREES QUE PODRÍA SER BENEFICIOSA PARA LA COMUNIDAD EN RELACIÓN CON ESTE PROYECTO?

No

CON LA INFORMACIÓN QUE TIENE SOBRE ESTE PROYECTO, USTED:

Esta de acuerdo con su ejecución

Nombre y Apellido: Ramón delirio
Número telefónico: NC
Zona: Abreu
Provincia: María Trinidad Sánchez

Municipio: Cabrera
Sección: Abreu
Otra Zona:

DATOS DEMOGRÁFICOS

EDAD
73

RANGO DE EDAD
60 o más

SEXO
Masculino

ESTADO CIVIL
Soltero (a) - Nunca se ha casado o unido

¿TRABAJA USTED ACTUALMENTE?
Si

SI TRABAJA, TIPO DE TRABAJO
No profesional que trabaja por cuenta propia

SI ES OTRO, ESPECIFIQUE

SI NO TRABAJA, ¿CUÁL ES SU CONDICIÓN?

SI ES OTRO, ESPECIFIQUE

¿QUIÉN O QUIÉNES APORTAN LOS PRINCIPALES INGRESOS DE ESTE HOGAR?

a) La misma persona encuestada ✓
b) Padre
c) Madre
d) Hijo (a)
e) Pareja
f) Amigo/a que reside en la casa
g) Otro familiar que reside en la casa
h) Familiares residentes en el exterior
i) Programas sociales del gobierno
j) Otro

SI LA PERSONA QUE APORTA MÁS INGRESOS AL HOGAR ES DIFERENTE A LA ENTREVISTADA, ¿CUÁL ES SU OCUPACIÓN?

a) Agricultor o ganadero
b) Comerciante o micro-empresario
c) Empleado u obrero del gobierno central o municipal
d) Empleado u obrero de empresas privadas
e) Empleador o patrón (jefe de empresa)
f) No profesional que trabaja por cuenta propia
g) Profesional o técnico que trabaja por cuenta propia
h) Servicio doméstico
i) Trabajado(a) para un familiar o no familiar sin salario
j) Otro

¿APROXIMADAMENTE CUÁNTO ES EL GASTO MENSUAL DE SU HOGAR? (RD$)
15,001 a 20,000

NIVEL EDUCATIVO
Primario o básico

NACIONALIDAD
Dominicano/a

¿CUÁNTOS AÑOS TIENE VIVIENDO EN LA COMUNIDAD?
Mas de 15

SIN INCLUIR A USTED, LISTA DE PERSONAS QUE FORMAN PARTE DEL HOGAR:

Parentesco	Sexo	Edad

AGUA, SANEAMIENTO Y SALUD

¿CÓMO OBTIENE EL AGUA QUE CONSUME PARA TOMAR Y COCINAR?

a) Botellones ✓
b) Camión tanque
c) Llave de otra vivienda ✓
d) Llave en la vivienda
e) Lluvia
f) Pozo propio
g) Pozo público
h) Río o arroyo
i) Otro

¿CÓMO OBTIENE EL AGUA QUE CONSUME PARA TOMAR Y COCINAR?

a) Botellones
b) Camión tanque
c) Cisterna
d) Llave de otra vivienda ✓
e) Llave en la vivienda
f) Llave pública
g) Lluvia
h) Pozo propio
i) Pozo público
j) Río o arroyo
k) Otro

¿QUÉ TIPO DE SERVICIO SANITARIO TIENE ESTE HOGAR?

Inodoro

¿LOS RESIDUOS DEL SERVICIO SANITARIO TERMINAN EN?

Pozo séptico

¿CÓMO SE DESHACEN DE LA BASURA?

La recoge el ayuntamiento

¿DÓNDE ACUDE CUANDO SE ENFERMA USTED O ALGÚN MIEMBRO DE LA FAMILIA?

Hospital público

¿A QUÉ DISTANCIA SE ENCUENTRA EL CENTRO DE SALUD MÁS CERCANO?

Entre cinco (5) y diez (10) kilómetros

¿A QUÉ DISTANCIA SE ENCUENTRA EL CENTRO DE SALUD MÁS CERCANO?

a) Chikungunya
b) Cólera
c) Covid-19
d) Dengue
e) Diabetes ✓
f) Enfermedad cardiovascular
g) Enfermedad de la piel
h) Enfermedad gastrointestinal
i) Enfermedad respiratoria aguda
j) Leptospirosis
k) Parasitismo
l) Piquiña o escabiosis
m) Presión sanguínea
n) Tumores cancerígenos
o) Otro

Tienen seguro médico en la familia:

Si

Tipo de seguro:

Contributivo (pagado por empleado y el empleador)

SITUACIÓN AMBIENTAL Y SOCIAL

¿CUÁLES DE LAS SIGUIENTES FUENTES DE CONTAMINACIÓN AFECTAN A SU HOGAR?

a) Acumulación de basura
b) Aguas estancadas
c) Bomba de gasolina ✓
d) Cañada con basura o agua contaminada ✓
e) Desechos o residuos de fábrica, taller, hospital
f) Envasadora de gas ✓
g) Fábrica de productos químicos
h) Humo o gases de fábrica
i) Música alta de bares, colmados o vecinos
j) Pocilga o granja
k) Polvo por calles o carreteras sin pavimentar
l) Quema de Basura
m) Ruido de vehículos y motores
n) Ruidos de fábrica o taller
o) Ruidos y/o humos de planta eléctrica
p) Vertederos cerca de viviendas
q) Otro

¿CUÁLES DE LAS SIGUIENTES AMENAZAS AFECTAN A SU HOGAR?

a) Ciclones ✓
b) Derrumbes o deslizamiento de tierra
c) Desprendimiento de rocas Hundimiento de tierra
d) Incendios forestales
e) Inundaciones
f) Lluvias torrenciales
g) Sequía
h) Terremotos
i) Tornados
j) Otro

CUÁLES CREE USTED QUE SON LAS NECESIDADES MÁS SENTIDAS EN SU COMUNIDAD:

a) Oportunidades de empleo ✓
b) Servicio de agua ✓
c) Energía eléctrica
d) Acceso a servicios hospitalarios
e) Acceso a servicios educativos y formación técnica
f) Otro

CUÁLES CREE USTED QUE SON LOS PROBLEMAS QUE ACTUALMENTE AFECTAN MÁS A SU COMUNIDAD:

a) Delincuencia ✓
b) Relaciones conflictivas con extranjeros
c) Drogadicción ✓
d) Alcoholismo ✓
e) Embarazo de adolescentes
f) Otro

PERCEPCIÓN DEL PROYECTO

¿CONOCE QUÉ SON LAS ENERGÍAS RENOVABLES?

No

¿SABES SOBRE EL PROYECTO QUE SE LLEVARÁ A CABO EN LOS TERRENOS CERCANOS A TU COMUNIDAD?

No

SI CONOCES EL PROYECTO, ¿PUEDES COMPARTIR QUÉ INFORMACIÓN TIENES HASTA EL MOMENTO?

¿EL TERRENO DEL PROYECTO ES UTILIZADO POR MORADORES DE ESTA COMUNIDAD?

No

¿EXISTEN ASPECTOS DE LA COMUNIDAD O EL VECINDARIO VALORAN Y ESPERAN QUE NO CAMBIEN DEBIDO AL PROYECTO?

Si

¿CONOCE QUÉ SON LAS ENERGÍAS RENOVABLES?

a) Mejora de la infraestructura local	
b) Creación de empleos	
c) Mejora en la calidad de vida	✓
d) Oportunidades de comercio o negocios locales	✓
e) Que ese terreno no sea usado como punto de droga	
f) Que ese terreno no sea usado para facilitar la huida de delincuentes	
g) Otro:	

¿TIENES ALGUNA PREOCUPACIÓN O INQUIETUD EN RELACIÓN CON EL DESARROLLO DEL PROYECTO?

No

¿ESTARÍAS INTERESADO/A EN PARTICIPAR EN REUNIONES RELACIONADAS CON EL DESARROLLO DEL PROYECTO?

No

¿CÓMO PREFERIRÍAS RECIBIR INFORMACIÓN SOBRE EL PROYECTO Y SUS AVANCES?

a) Reuniones comunitarias	✓
b) Folletos informativos	
c) Redes sociales	✓
d) Otro	

¿CREES QUE EL PROYECTO TENDRÁ IMPACTO AMBIENTAL EN ESTA ZONA?

No

¿CÓMO CALIFICARÍAS ESTE IMPACTO?

¿TIENES ALGUNA HABILIDAD O EXPERIENCIA QUE CREES QUE PODRÍA SER BENEFICIOSA PARA LA COMUNIDAD EN RELACIÓN CON ESTE PROYECTO?

No

CON LA INFORMACIÓN QUE TIENE SOBRE ESTE PROYECTO, USTED:

Esta de acuerdo con su ejecución

Nombre y Apellido: Claudia
Número telefónico: NC
Zona: Abreu
Provincia: María Trinidad Sánchez

Municipio: Cabrera
Sección: Abreu
Otra Zona:

DATOS DEMOGRÁFICOS

EDAD
45

RANGO DE EDAD
40 a 49

SEXO
Femenino

ESTADO CIVIL
Unido (a)

¿TRABAJA USTED ACTUALMENTE?
No

SI TRABAJA, TIPO DE TRABAJO

SI ES OTRO, ESPECIFIQUE

SI NO TRABAJA, ¿CUÁL ES SU CONDICIÓN?
Cuidado del hogar

SI ES OTRO, ESPECIFIQUE

¿QUIÉN O QUIÉNES APORTAN LOS PRINCIPALES INGRESOS DE ESTE HOGAR?

a) La misma persona encuestada
b) Padre
c) Madre
d) Hijo (a) ✓
e) Pareja
f) Amigo/a que reside en la casa
g) Otro familiar que reside en la casa
h) Familiares residentes en el exterior
i) Programas sociales del gobierno
j) Otro

SI LA PERSONA QUE APORTA MÁS INGRESOS AL HOGAR ES DIFERENTE A LA ENTREVISTADA, ¿CUÁL ES SU OCUPACIÓN?

a) Agricultor o ganadero
b) Comerciante o micro-empresario
c) Empleado u obrero del gobierno central o municipal ✓
d) Empleado u obrero de empresas privadas
e) Empleador o patrón (jefe de empresa)
f) No profesional que trabaja por cuenta propia
g) Profesional o técnico que trabaja por cuenta propia
h) Servicio doméstico
i) Trabajado(a) para un familiar o no familiar sin salario
j) Otro

¿APROXIMADAMENTE CUÁNTO ES EL GASTO MENSUAL DE SU HOGAR? (RD$)
15,001 a 20,000

NIVEL EDUCATIVO
Preescolar o inicial

NACIONALIDAD
Dominicano/a

¿CUÁNTOS AÑOS TIENE VIVIENDO EN LA COMUNIDAD?
Mas de 15

SIN INCLUIR A USTED, LISTA DE PERSONAS QUE FORMAN PARTE DEL HOGAR:

Parentesco	Sexo	Edad
Hijo/a	Masculino	26

AGUA, SANEAMIENTO Y SALUD

¿CÓMO OBTIENE EL AGUA QUE CONSUME PARA TOMAR Y COCINAR?

a) Botellones ✓
b) Camión tanque
c) Llave de otra vivienda ✓
d) Llave en la vivienda
e) Lluvia
f) Pozo propio
g) Pozo público
h) Río o arroyo
i) Otro

¿CÓMO OBTIENE EL AGUA QUE CONSUME PARA TOMAR Y COCINAR?

a) Botellones
b) Camión tanque
c) Cisterna
d) Llave de otra vivienda ✓
e) Llave en la vivienda
f) Llave pública
g) Lluvia
h) Pozo propio
i) Pozo público
j) Río o arroyo
k) Otro

¿QUÉ TIPO DE SERVICIO SANITARIO TIENE ESTE HOGAR?

Inodoro

¿LOS RESIDUOS DEL SERVICIO SANITARIO TERMINAN EN?

Pozo séptico

¿CÓMO SE DESHACEN DE LA BASURA?

La recoge el ayuntamiento

¿DÓNDE ACUDE CUANDO SE ENFERMA USTED O ALGÚN MIEMBRO DE LA FAMILIA?

Hospital público

¿A QUÉ DISTANCIA SE ENCUENTRA EL CENTRO DE SALUD MÁS CERCANO?

Entre uno (1) y cinco (5) kilómetros

¿A QUÉ DISTANCIA SE ENCUENTRA EL CENTRO DE SALUD MÁS CERCANO?

a) Chikungunya
b) Cólera
c) Covid-19
d) Dengue
e) Diabetes
f) Enfermedad cardiovascular
g) Enfermedad de la piel
h) Enfermedad gastrointestinal
i) Enfermedad respiratoria aguda
j) Leptospirosis
k) Parasitismo
l) Piquiña o escabiosis
m) Presión sanguínea
n) Tumores cancerígenos
o) Otro

Tienen seguro médico en la familia:

Si

Tipo de seguro:

Subsidiado (Senasa pagado totalmente por el gobierno)

SITUACIÓN AMBIENTAL Y SOCIAL

¿CUÁLES DE LAS SIGUIENTES FUENTES DE CONTAMINACIÓN AFECTAN A SU HOGAR?

a) Acumulación de basura
b) Aguas estancadas
c) Bomba de gasolina
d) Cañada con basura o agua contaminada
e) Desechos o residuos de fábrica, taller, hospital
f) Envasadora de gas
g) Fábrica de productos químicos
h) Humo o gases de fábrica
i) Música alta de bares, colmados o vecinos
j) Pocilga o granja
k) Polvo por calles o carreteras sin pavimentar
l) Quema de Basura
m) Ruido de vehículos y motores ✓
n) Ruidos de fábrica o taller
o) Ruidos y/o humos de planta eléctrica
p) Vertederos cerca de viviendas
q) Otro

¿CUÁLES DE LAS SIGUIENTES AMENAZAS AFECTAN A SU HOGAR?

a) Ciclones ✓
b) Derrumbes o deslizamiento de tierra
c) Desprendimiento de rocas Hundimiento de tierra
d) Incendios forestales
e) Inundaciones ✓
f) Lluvias torrenciales ✓
g) Sequía
h) Terremotos
i) Tornados
j) Otro

CUÁLES CREE USTED QUE SON LAS NECESIDADES MÁS SENTIDAS EN SU COMUNIDAD:

a) Oportunidades de empleo
b) Servicio de agua ✓
c) Energía eléctrica
d) Acceso a servicios hospitalarios ✓
e) Acceso a servicios educativos y formación técnica
f) Otro

CUÁLES CREE USTED QUE SON LOS PROBLEMAS QUE ACTUALMENTE AFECTAN MÁS A SU COMUNIDAD:

a) Delincuencia
b) Relaciones conflictivas con extranjeros
c) Drogadicción
d) Alcoholismo
e) Embarazo de adolescentes
f) Otro

PERCEPCIÓN DEL PROYECTO

¿CONOCE QUÉ SON LAS ENERGÍAS RENOVABLES?

Si

¿SABES SOBRE EL PROYECTO QUE SE LLEVARÁ A CABO EN LOS TERRENOS CERCANOS A TU COMUNIDAD?

No

SI CONOCES EL PROYECTO, ¿PUEDES COMPARTIR QUÉ INFORMACIÓN TIENES HASTA EL MOMENTO?

¿EL TERRENO DEL PROYECTO ES UTILIZADO POR MORADORES DE ESTA COMUNIDAD?

No

¿EXISTEN ASPECTOS DE LA COMUNIDAD O EL VECINDARIO VALORAN Y ESPERAN QUE NO CAMBIEN DEBIDO AL PROYECTO?

No

¿CONOCE QUÉ SON LAS ENERGÍAS RENOVABLES?

a) Mejora de la infraestructura local
b) Creación de empleos
c) Mejora en la calidad de vida
d) Oportunidades de comercio o negocios locales ✓
e) Que ese terreno no sea usado como punto de droga
f) Que ese terreno no sea usado para facilitar la huida de delincuentes
g) Otro:

¿TIENES ALGUNA PREOCUPACIÓN O INQUIETUD EN RELACIÓN CON EL DESARROLLO DEL PROYECTO?

No

¿ESTARÍAS INTERESADO/A EN PARTICIPAR EN REUNIONES RELACIONADAS CON EL DESARROLLO DEL PROYECTO?

Si

¿CÓMO PREFERIRÍAS RECIBIR INFORMACIÓN SOBRE EL PROYECTO Y SUS AVANCES?

a) Reuniones comunitarias ✓
b) Folletos informativos
c) Redes sociales
d) Otro

¿CREES QUE EL PROYECTO TENDRÁ IMPACTO AMBIENTAL EN ESTA ZONA?

No

¿CÓMO CALIFICARÍAS ESTE IMPACTO?

¿TIENES ALGUNA HABILIDAD O EXPERIENCIA QUE CREES QUE PODRÍA SER BENEFICIOSA PARA LA COMUNIDAD EN RELACIÓN CON ESTE PROYECTO?

No

CON LA INFORMACIÓN QUE TIENE SOBRE ESTE PROYECTO, USTED:

Esta de acuerdo con su ejecución

Nombre y Apellido: Faustino Falete
Número telefónico: NC
Zona: Abreu
Provincia: María Trinidad Sánchez

Municipio: Cabrera
Sección: Abreu
Otra Zona:

DATOS DEMOGRÁFICOS

EDAD
64

RANGO DE EDAD
60 o más

SEXO
Masculino

ESTADO CIVIL
Soltero (a) - Nunca se ha casado o unido

¿TRABAJA USTED ACTUALMENTE?
No

SI TRABAJA, TIPO DE TRABAJO

SI ES OTRO, ESPECIFIQUE

SI NO TRABAJA, ¿CUÁL ES SU CONDICIÓN?
Retirado

SI ES OTRO, ESPECIFIQUE

¿QUIÉN O QUIÉNES APORTAN LOS PRINCIPALES INGRESOS DE ESTE HOGAR?

a) La misma persona encuestada
b) Padre
c) Madre
d) Hijo (a)
e) Pareja
f) Amigo/a que reside en la casa
g) Otro familiar que reside en la casa ✓
h) Familiares residentes en el exterior
i) Programas sociales del gobierno
j) Otro

SI LA PERSONA QUE APORTA MÁS INGRESOS AL HOGAR ES DIFERENTE A LA ENTREVISTADA, ¿CUÁL ES SU OCUPACIÓN?

a) Agricultor o ganadero
b) Comerciante o micro-empresario
c) Empleado u obrero del gobierno central o municipal
d) Empleado u obrero de empresas privadas
e) Empleador o patrón (jefe de empresa)
f) No profesional que trabaja por cuenta propia
g) Profesional o técnico que trabaja por cuenta propia
h) Servicio doméstico
i) Trabajado(a) para un familiar o no familiar sin salario
j) Otro

¿APROXIMADAMENTE CUÁNTO ES EL GASTO MENSUAL DE SU HOGAR? (RD$)
Menos de 10,000

NIVEL EDUCATIVO
Primario o básico

NACIONALIDAD
Dominicano/a

¿CUÁNTOS AÑOS TIENE VIVIENDO EN LA COMUNIDAD?
Mas de 15

SIN INCLUIR A USTED, LISTA DE PERSONAS QUE FORMAN PARTE DEL HOGAR:

Parentesco	Sexo	Edad

AGUA, SANEAMIENTO Y SALUD

¿CÓMO OBTIENE EL AGUA QUE CONSUME PARA TOMAR Y COCINAR?

a) Botellones ✓
b) Camión tanque
c) Llave de otra vivienda ✓
d) Llave en la vivienda
e) Lluvia
f) Pozo propio
g) Pozo público
h) Río o arroyo
i) Otro

¿CÓMO OBTIENE EL AGUA QUE CONSUME PARA TOMAR Y COCINAR?

a) Botellones
b) Camión tanque
c) Cisterna
d) Llave de otra vivienda
e) Llave en la vivienda ✓
f) Llave pública
g) Lluvia
h) Pozo propio
i) Pozo público
j) Río o arroyo
k) Otro

¿QUÉ TIPO DE SERVICIO SANITARIO TIENE ESTE HOGAR?

Letrina

¿LOS RESIDUOS DEL SERVICIO SANITARIO TERMINAN EN?

¿CÓMO SE DESHACEN DE LA BASURA?

La recoge el ayuntamiento

¿DÓNDE ACUDE CUANDO SE ENFERMA USTED O ALGÚN MIEMBRO DE LA FAMILIA?

Centro de salud privado

¿A QUÉ DISTANCIA SE ENCUENTRA EL CENTRO DE SALUD MÁS CERCANO?

Entre uno (1) y cinco (5) kilómetros

¿A QUÉ DISTANCIA SE ENCUENTRA EL CENTRO DE SALUD MÁS CERCANO?

a) Chikungunya
b) Cólera
c) Covid-19
d) Dengue
e) Diabetes ✓
f) Enfermedad cardiovascular
g) Enfermedad de la piel
h) Enfermedad gastrointestinal
i) Enfermedad respiratoria aguda
j) Leptospirosis
k) Parasitismo
l) Piquiña o escabiosis
m) Presión sanguínea
n) Tumores cancerígenos
o) Otro

Tienen seguro médico en la familia:

Si

Tipo de seguro:

Subsidiado (Senasa pagado totalmente por el gobierno)

SITUACIÓN AMBIENTAL Y SOCIAL

¿CUÁLES DE LAS SIGUIENTES FUENTES DE CONTAMINACIÓN AFECTAN A SU HOGAR?

a) Acumulación de basura
b) Aguas estancadas
c) Bomba de gasolina ✓
d) Cañada con basura o agua contaminada
e) Desechos o residuos de fábrica, taller, hospital
f) Envasadora de gas ✓
g) Fábrica de productos químicos
h) Humo o gases de fábrica
i) Música alta de bares, colmados o vecinos
j) Pocilga o granja
k) Polvo por calles o carreteras sin pavimentar
l) Quema de Basura
m) Ruido de vehículos y motores
n) Ruidos de fábrica o taller
o) Ruidos y/o humos de planta eléctrica
p) Vertederos cerca de viviendas
q) Otro

¿CUÁLES DE LAS SIGUIENTES AMENAZAS AFECTAN A SU HOGAR?

a) Ciclones ✓
b) Derrumbes o deslizamiento de tierra
c) Desprendimiento de rocas Hundimiento de tierra
d) Incendios forestales
e) Inundaciones
f) Lluvias torrenciales
g) Sequía
h) Terremotos
i) Tornados
j) Otro

CUÁLES CREE USTED QUE SON LAS NECESIDADES MÁS SENTIDAS EN SU COMUNIDAD:

a) Oportunidades de empleo ✓
b) Servicio de agua
c) Energía eléctrica ✓
d) Acceso a servicios hospitalarios ✓
e) Acceso a servicios educativos y formación técnica
f) Otro

CUÁLES CREE USTED QUE SON LOS PROBLEMAS QUE ACTUALMENTE AFECTAN MÁS A SU COMUNIDAD:

a) Delincuencia ✓
b) Relaciones conflictivas con extranjeros
c) Drogadicción ✓
d) Alcoholismo ✓
e) Embarazo de adolescentes
f) Otro

PERCEPCIÓN DEL PROYECTO

¿CONOCE QUÉ SON LAS ENERGÍAS RENOVABLES?

Si

¿SABES SOBRE EL PROYECTO QUE SE LLEVARÁ A CABO EN LOS TERRENOS CERCANOS A TU COMUNIDAD?

Si

SI CONOCES EL PROYECTO, ¿PUEDES COMPARTIR QUÉ INFORMACIÓN TIENES HASTA EL MOMENTO?

¿EL TERRENO DEL PROYECTO ES UTILIZADO POR MORADORES DE ESTA COMUNIDAD?

No

¿EXISTEN ASPECTOS DE LA COMUNIDAD O EL VECINDARIO VALORAN Y ESPERAN QUE NO CAMBIEN DEBIDO AL PROYECTO?

¿CONOCE QUÉ SON LAS ENERGÍAS RENOVABLES?

a) Mejora de la infraestructura local

b) Creación de empleos

c) Mejora en la calidad de vida

d) Oportunidades de comercio o negocios locales

e) Que ese terreno no sea usado como punto de droga

f) Que ese terreno no sea usado para facilitar la huida de delincuentes

g) Otro:

¿TIENES ALGUNA PREOCUPACIÓN O INQUIETUD EN RELACIÓN CON EL DESARROLLO DEL PROYECTO?

N/S

¿ESTARÍAS INTERESADO/A EN PARTICIPAR EN REUNIONES RELACIONADAS CON EL DESARROLLO DEL PROYECTO?

Si

¿CÓMO PREFERIRÍAS RECIBIR INFORMACIÓN SOBRE EL PROYECTO Y SUS AVANCES?

a) Reuniones comunitarias ✓

b) Folletos informativos

c) Redes sociales

d) Otro

¿CREES QUE EL PROYECTO TENDRÁ IMPACTO AMBIENTAL EN ESTA ZONA?

No

¿CÓMO CALIFICARÍAS ESTE IMPACTO?

¿TIENES ALGUNA HABILIDAD O EXPERIENCIA QUE CREES QUE PODRÍA SER BENEFICIOSA PARA LA COMUNIDAD EN RELACIÓN CON ESTE PROYECTO?

No

CON LA INFORMACIÓN QUE TIENE SOBRE ESTE PROYECTO, USTED:

Esta de acuerdo con su ejecución

Nombre y Apellido: Estefany Díaz
Número telefónico: 8092589217
Zona: Cabrera
Provincia: María Trinidad Sánchez

Municipio: Cabrera
Sección: Cabrera (Zona urbana)
Otra Zona:

DATOS DEMOGRÁFICOS

EDAD
31

RANGO DE EDAD
30 a 39

SEXO
Masculino

ESTADO CIVIL
Unido (a)

¿TRABAJA USTED ACTUALMENTE?
No

SI TRABAJA, TIPO DE TRABAJO

SI ES OTRO, ESPECIFIQUE

SI NO TRABAJA, ¿CUÁL ES SU CONDICIÓN?
Cuidado del hogar

SI ES OTRO, ESPECIFIQUE

¿QUIÉN O QUIÉNES APORTAN LOS PRINCIPALES INGRESOS DE ESTE HOGAR?

a) La misma persona encuestada
b) Padre
c) Madre
d) Hijo (a)
e) Pareja ✓
f) Amigo/a que reside en la casa
g) Otro familiar que reside en la casa
h) Familiares residentes en el exterior
i) Programas sociales del gobierno
j) Otro

SI LA PERSONA QUE APORTA MÁS INGRESOS AL HOGAR ES DIFERENTE A LA ENTREVISTADA, ¿CUÁL ES SU OCUPACIÓN?

a) Agricultor o ganadero
b) Comerciante o micro-empresario ✓
c) Empleado u obrero del gobierno central o municipal
d) Empleado u obrero de empresas privadas
e) Empleador o patrón (jefe de empresa)
f) No profesional que trabaja por cuenta propia
g) Profesional o técnico que trabaja por cuenta propia
h) Servicio doméstico
i) Trabajado(a) para un familiar o no familiar sin salario
j) Otro

¿APROXIMADAMENTE CUÁNTO ES EL GASTO MENSUAL DE SU HOGAR? (RD$)
15,001 a 20,000

NIVEL EDUCATIVO
Secundario o medio

NACIONALIDAD
Dominicano/a

¿CUÁNTOS AÑOS TIENE VIVIENDO EN LA COMUNIDAD?
Mas de 15

SIN INCLUIR A USTED, LISTA DE PERSONAS QUE FORMAN PARTE DEL HOGAR:

Parentesco	Sexo	Edad
Esposo/a o marido (Cuando esta casado)	Femenino	37
Hijo/a		11
Hijo/a		3
Hijo/a		6

AGUA, SANEAMIENTO Y SALUD

¿CÓMO OBTIENE EL AGUA QUE CONSUME PARA TOMAR Y COCINAR?

a) Botellones ✓
b) Camión tanque
c) Llave de otra vivienda
d) Llave en la vivienda ✓
e) Lluvia
f) Pozo propio
g) Pozo público
h) Río o arroyo
i) Otro

¿CÓMO OBTIENE EL AGUA QUE CONSUME PARA TOMAR Y COCINAR?

a) Botellones
b) Camión tanque
c) Cisterna
d) Llave de otra vivienda
e) Llave en la vivienda ✓
f) Llave pública
g) Lluvia
h) Pozo propio
i) Pozo público
j) Río o arroyo
k) Otro

¿QUÉ TIPO DE SERVICIO SANITARIO TIENE ESTE HOGAR?

Inodoro

¿LOS RESIDUOS DEL SERVICIO SANITARIO TERMINAN EN?

Pozo séptico

¿CÓMO SE DESHACEN DE LA BASURA?

La recoge el ayuntamiento

¿DÓNDE ACUDE CUANDO SE ENFERMA USTED O ALGÚN MIEMBRO DE LA FAMILIA?

Centro público de atención primaria

¿A QUÉ DISTANCIA SE ENCUENTRA EL CENTRO DE SALUD MÁS CERCANO?

Entre cinco (5) y diez (10) kilómetros

¿A QUÉ DISTANCIA SE ENCUENTRA EL CENTRO DE SALUD MÁS CERCANO?

a) Chikungunya
b) Cólera
c) Covid-19
d) Dengue ✓
e) Diabetes
f) Enfermedad cardiovascular
g) Enfermedad de la piel
h) Enfermedad gastrointestinal
i) Enfermedad respiratoria aguda
j) Leptospirosis
k) Parasitismo
l) Piquiña o escabiosis
m) Presión sanguínea
n) Tumores cancerígenos
o) Otro

Tienen seguro médico en la familia:

Si

Tipo de seguro:

NC

SITUACIÓN AMBIENTAL Y SOCIAL

¿CUÁLES DE LAS SIGUIENTES FUENTES DE CONTAMINACIÓN AFECTAN A SU HOGAR?

a) Acumulación de basura ✓
b) Aguas estancadas ✓
c) Bomba de gasolina
d) Cañada con basura o agua contaminada
e) Desechos o residuos de fábrica, taller, hospital
f) Envasadora de gas
g) Fábrica de productos químicos
h) Humo o gases de fábrica
i) Música alta de bares, colmados o vecinos
j) Pocilga o granja
k) Polvo por calles o carreteras sin pavimentar
l) Quema de Basura
m) Ruido de vehículos y motores
n) Ruidos de fábrica o taller
o) Ruidos y/o humos de planta eléctrica
p) Vertederos cerca de viviendas
q) Otro

¿CUÁLES DE LAS SIGUIENTES AMENAZAS AFECTAN A SU HOGAR?

a) Ciclones
b) Derrumbes o deslizamiento de tierra
c) Desprendimiento de rocas Hundimiento de tierra
d) Incendios forestales
e) Inundaciones
f) Lluvias torrenciales
g) Sequía
h) Terremotos
i) Tornados
j) Otro

CUÁLES CREE USTED QUE SON LAS NECESIDADES MÁS SENTIDAS EN SU COMUNIDAD:

a) Oportunidades de empleo ✓
b) Servicio de agua
c) Energía eléctrica
d) Acceso a servicios hospitalarios
e) Acceso a servicios educativos y formación técnica
f) Otro

CUÁLES CREE USTED QUE SON LOS PROBLEMAS QUE ACTUALMENTE AFECTAN MÁS A SU COMUNIDAD:

a) Delincuencia ✓
b) Relaciones conflictivas con extranjeros
c) Drogadicción
d) Alcoholismo
e) Embarazo de adolescentes
f) Otro

PERCEPCIÓN DEL PROYECTO

¿CONOCE QUÉ SON LAS ENERGÍAS RENOVABLES?

Si

¿SABES SOBRE EL PROYECTO QUE SE LLEVARÁ A CABO EN LOS TERRENOS CERCANOS A TU COMUNIDAD?

Si

SI CONOCES EL PROYECTO, ¿PUEDES COMPARTIR QUÉ INFORMACIÓN TIENES HASTA EL MOMENTO?

¿EL TERRENO DEL PROYECTO ES UTILIZADO POR MORADORES DE ESTA COMUNIDAD?

No

¿EXISTEN ASPECTOS DE LA COMUNIDAD O EL VECINDARIO VALORAN Y ESPERAN QUE NO CAMBIEN DEBIDO AL PROYECTO?

No

¿CONOCE QUÉ SON LAS ENERGÍAS RENOVABLES?

a) Mejora de la infraestructura local	✓
b) Creación de empleos	✓
c) Mejora en la calidad de vida	✓
d) Oportunidades de comercio o negocios locales	✓
e) Que ese terreno no sea usado como punto de droga	✓
f) Que ese terreno no sea usado para facilitar la huida de delincuentes	✓
g) Otro:	

¿TIENES ALGUNA PREOCUPACIÓN O INQUIETUD EN RELACIÓN CON EL DESARROLLO DEL PROYECTO?

No

¿ESTARÍAS INTERESADO/A EN PARTICIPAR EN REUNIONES RELACIONADAS CON EL DESARROLLO DEL PROYECTO?

Si

¿CÓMO PREFERIRÍAS RECIBIR INFORMACIÓN SOBRE EL PROYECTO Y SUS AVANCES?

a) Reuniones comunitarias	✓
b) Folletos informativos	
c) Redes sociales	
d) Otro	

¿CREES QUE EL PROYECTO TENDRÁ IMPACTO AMBIENTAL EN ESTA ZONA?

Si

¿CÓMO CALIFICARÍAS ESTE IMPACTO?

Positivo

¿TIENES ALGUNA HABILIDAD O EXPERIENCIA QUE CREES QUE PODRÍA SER BENEFICIOSA PARA LA COMUNIDAD EN RELACIÓN CON ESTE PROYECTO?

No

CON LA INFORMACIÓN QUE TIENE SOBRE ESTE PROYECTO, USTED:

Esta de acuerdo con su ejecución

Nombre y Apellido: Iris Vázquez
Número telefónico: 8293946330
Zona: Cabrera
Provincia: María Trinidad Sánchez

Municipio: Cabrera
Sección: Cabrera (Zona urbana)
Otra Zona:

DATOS DEMOGRÁFICOS

EDAD
41

RANGO DE EDAD
40 a 49

SEXO
Masculino

ESTADO CIVIL
Separado (a) de unión libre

¿TRABAJA USTED ACTUALMENTE?
Si

SI TRABAJA, TIPO DE TRABAJO
Servicio doméstico

SI ES OTRO, ESPECIFIQUE

SI NO TRABAJA, ¿CUÁL ES SU CONDICIÓN?

SI ES OTRO, ESPECIFIQUE

¿QUIÉN O QUIÉNES APORTAN LOS PRINCIPALES INGRESOS DE ESTE HOGAR?

a) La misma persona encuestada ✓
b) Padre
c) Madre
d) Hijo (a)
e) Pareja
f) Amigo/a que reside en la casa
g) Otro familiar que reside en la casa
h) Familiares residentes en el exterior
i) Programas sociales del gobierno
j) Otro

SI LA PERSONA QUE APORTA MÁS INGRESOS AL HOGAR ES DIFERENTE A LA ENTREVISTADA, ¿CUÁL ES SU OCUPACIÓN?

a) Agricultor o ganadero
b) Comerciante o micro-empresario
c) Empleado u obrero del gobierno central o municipal
d) Empleado u obrero de empresas privadas
e) Empleador o patrón (jefe de empresa)
f) No profesional que trabaja por cuenta propia
g) Profesional o técnico que trabaja por cuenta propia
h) Servicio doméstico
i) Trabajado(a) para un familiar o no familiar sin salario
j) Otro

¿APROXIMADAMENTE CUÁNTO ES EL GASTO MENSUAL DE SU HOGAR? (RD$)
15,001 a 20,000

NIVEL EDUCATIVO
Secundario o medio

NACIONALIDAD
Dominicano/a

¿CUÁNTOS AÑOS TIENE VIVIENDO EN LA COMUNIDAD?
Mas de 15

SIN INCLUIR A USTED, LISTA DE PERSONAS QUE FORMAN PARTE DEL HOGAR:

Parentesco	Sexo	Edad
Hijo/a		21
Hijo/a		10
Hijo/a		8

AGUA, SANEAMIENTO Y SALUD

¿CÓMO OBTIENE EL AGUA QUE CONSUME PARA TOMAR Y COCINAR?

a) Botellones ✓
b) Camión tanque
c) Llave de otra vivienda
d) Llave en la vivienda ✓
e) Lluvia
f) Pozo propio
g) Pozo público
h) Río o arroyo
i) Otro

¿CÓMO OBTIENE EL AGUA QUE CONSUME PARA TOMAR Y COCINAR?

a) Botellones
b) Camión tanque
c) Cisterna
d) Llave de otra vivienda
e) Llave en la vivienda ✓
f) Llave pública
g) Lluvia
h) Pozo propio
i) Pozo público
j) Río o arroyo
k) Otro

¿QUÉ TIPO DE SERVICIO SANITARIO TIENE ESTE HOGAR?

Letrina

¿LOS RESIDUOS DEL SERVICIO SANITARIO TERMINAN EN?

¿CÓMO SE DESHACEN DE LA BASURA?

La recoge el ayuntamiento

¿DÓNDE ACUDE CUANDO SE ENFERMA USTED O ALGÚN MIEMBRO DE LA FAMILIA?

Hospital público

¿A QUÉ DISTANCIA SE ENCUENTRA EL CENTRO DE SALUD MÁS CERCANO?

Entre uno (1) y cinco (5) kilómetros

¿A QUÉ DISTANCIA SE ENCUENTRA EL CENTRO DE SALUD MÁS CERCANO?

a) Chikungunya ✓
b) Cólera
c) Covid-19
d) Dengue
e) Diabetes
f) Enfermedad cardiovascular
g) Enfermedad de la piel
h) Enfermedad gastrointestinal
i) Enfermedad respiratoria aguda
j) Leptospirosis
k) Parasitismo
l) Piquiña o escabiosis
m) Presión sanguínea
n) Tumores cancerígenos
o) Otro

Tienen seguro médico en la familia:

Si

Tipo de seguro:

Subsidiado (Senasa pagado totalmente por el gobierno)

SITUACIÓN AMBIENTAL Y SOCIAL

¿CUÁLES DE LAS SIGUIENTES FUENTES DE CONTAMINACIÓN AFECTAN A SU HOGAR?

a) Acumulación de basura
b) Aguas estancadas ✓
c) Bomba de gasolina
d) Cañada con basura o agua contaminada
e) Desechos o residuos de fábrica, taller, hospital
f) Envasadora de gas
g) Fábrica de productos químicos
h) Humo o gases de fábrica
i) Música alta de bares, colmados o vecinos
j) Pocilga o granja
k) Polvo por calles o carreteras sin pavimentar
l) Quema de Basura
m) Ruido de vehículos y motores
n) Ruidos de fábrica o taller
o) Ruidos y/o humos de planta eléctrica
p) Vertederos cerca de viviendas
q) Otro

¿CUÁLES DE LAS SIGUIENTES AMENAZAS AFECTAN A SU HOGAR?

a) Ciclones
b) Derrumbes o deslizamiento de tierra
c) Desprendimiento de rocas Hundimiento de tierra
d) Incendios forestales
e) Inundaciones
f) Lluvias torrenciales
g) Sequía
h) Terremotos
i) Tornados
j) Otro

CUÁLES CREE USTED QUE SON LAS NECESIDADES MÁS SENTIDAS EN SU COMUNIDAD:

a) Oportunidades de empleo ✓
b) Servicio de agua
c) Energía eléctrica
d) Acceso a servicios hospitalarios
e) Acceso a servicios educativos y formación técnica
f) Otro

CUÁLES CREE USTED QUE SON LOS PROBLEMAS QUE ACTUALMENTE AFECTAN MÁS A SU COMUNIDAD:

a) Delincuencia ✓
b) Relaciones conflictivas con extranjeros
c) Drogadicción
d) Alcoholismo
e) Embarazo de adolescentes
f) Otro

PERCEPCIÓN DEL PROYECTO

¿CONOCE QUÉ SON LAS ENERGÍAS RENOVABLES?

Si

¿SABES SOBRE EL PROYECTO QUE SE LLEVARÁ A CABO EN LOS TERRENOS CERCANOS A TU COMUNIDAD?

Si

SI CONOCES EL PROYECTO, ¿PUEDES COMPARTIR QUÉ INFORMACIÓN TIENES HASTA EL MOMENTO?

¿EL TERRENO DEL PROYECTO ES UTILIZADO POR MORADORES DE ESTA COMUNIDAD?

No

¿EXISTEN ASPECTOS DE LA COMUNIDAD O EL VECINDARIO VALORAN Y ESPERAN QUE NO CAMBIEN DEBIDO AL PROYECTO?

No

¿CONOCE QUÉ SON LAS ENERGÍAS RENOVABLES?

a) Mejora de la infraestructura local	✓
b) Creación de empleos	✓
c) Mejora en la calidad de vida	✓
d) Oportunidades de comercio o negocios locales	✓
e) Que ese terreno no sea usado como punto de droga	✓
f) Que ese terreno no sea usado para facilitar la huida de delincuentes	✓
g) Otro:	

¿TIENES ALGUNA PREOCUPACIÓN O INQUIETUD EN RELACIÓN CON EL DESARROLLO DEL PROYECTO?

No

¿ESTARÍAS INTERESADO/A EN PARTICIPAR EN REUNIONES RELACIONADAS CON EL DESARROLLO DEL PROYECTO?

Si

¿CÓMO PREFERIRÍAS RECIBIR INFORMACIÓN SOBRE EL PROYECTO Y SUS AVANCES?

a) Reuniones comunitarias	✓
b) Folletos informativos	
c) Redes sociales	
d) Otro	

¿CREES QUE EL PROYECTO TENDRÁ IMPACTO AMBIENTAL EN ESTA ZONA?

Si

¿CÓMO CALIFICARÍAS ESTE IMPACTO?

Positivo

¿TIENES ALGUNA HABILIDAD O EXPERIENCIA QUE CREES QUE PODRÍA SER BENEFICIOSA PARA LA COMUNIDAD EN RELACIÓN CON ESTE PROYECTO?

No

CON LA INFORMACIÓN QUE TIENE SOBRE ESTE PROYECTO, USTED:

Esta de acuerdo con su ejecución

Nombre y Apellido: Seferina Garcia
Número telefónico: 8092303137
Zona: Cabrera
Provincia: María Trinidad Sánchez

Municipio: Cabrera
Sección: Cabrera (Zona urbana)
Otra Zona:

DATOS DEMOGRÁFICOS

EDAD
64

RANGO DE EDAD
60 o más

SEXO
Masculino

ESTADO CIVIL
Casado (a)

¿TRABAJA USTED ACTUALMENTE?
Si

SI TRABAJA, TIPO DE TRABAJO
Comerciante o micro-empresario

SI ES OTRO, ESPECIFIQUE

SI NO TRABAJA, ¿CUÁL ES SU CONDICIÓN?

SI ES OTRO, ESPECIFIQUE

¿QUIÉN O QUIÉNES APORTAN LOS PRINCIPALES INGRESOS DE ESTE HOGAR?

a) La misma persona encuestada ✓
b) Padre
c) Madre
d) Hijo (a)
e) Pareja
f) Amigo/a que reside en la casa
g) Otro familiar que reside en la casa
h) Familiares residentes en el exterior
i) Programas sociales del gobierno
j) Otro

SI LA PERSONA QUE APORTA MÁS INGRESOS AL HOGAR ES DIFERENTE A LA ENTREVISTADA, ¿CUÁL ES SU OCUPACIÓN?

a) Agricultor o ganadero
b) Comerciante o micro-empresario
c) Empleado u obrero del gobierno central o municipal
d) Empleado u obrero de empresas privadas
e) Empleador o patrón (jefe de empresa)
f) No profesional que trabaja por cuenta propia
g) Profesional o técnico que trabaja por cuenta propia
h) Servicio doméstico
i) Trabajado(a) para un familiar o no familiar sin salario
j) Otro

¿APROXIMADAMENTE CUÁNTO ES EL GASTO MENSUAL DE SU HOGAR? (RD$)
15,001 a 20,000

NIVEL EDUCATIVO
Primario o básico

NACIONALIDAD
Dominicano/a

¿CUÁNTOS AÑOS TIENE VIVIENDO EN LA COMUNIDAD?
Mas de 15

SIN INCLUIR A USTED, LISTA DE PERSONAS QUE FORMAN PARTE DEL HOGAR:

Parentesco	Sexo	Edad
Esposo/a o marido (Cuando esta casado)	Femenino	70
Sobrino/a	Femenino	10

AGUA, SANEAMIENTO Y SALUD

¿CÓMO OBTIENE EL AGUA QUE CONSUME PARA TOMAR Y COCINAR?

a) Botellones ✓
b) Camión tanque
c) Llave de otra vivienda
d) Llave en la vivienda
e) Lluvia
f) Pozo propio
g) Pozo público
h) Río o arroyo
i) Otro

¿CÓMO OBTIENE EL AGUA QUE CONSUME PARA TOMAR Y COCINAR?

a) Botellones
b) Camión tanque
c) Cisterna
d) Llave de otra vivienda
e) Llave en la vivienda ✓
f) Llave pública
g) Lluvia
h) Pozo propio
i) Pozo público
j) Río o arroyo
k) Otro

¿QUÉ TIPO DE SERVICIO SANITARIO TIENE ESTE HOGAR?

Letrina

¿LOS RESIDUOS DEL SERVICIO SANITARIO TERMINAN EN?

¿CÓMO SE DESHACEN DE LA BASURA?

La recoge el ayuntamiento

¿DÓNDE ACUDE CUANDO SE ENFERMA USTED O ALGÚN MIEMBRO DE LA FAMILIA?

Centro público de atención primaria

¿A QUÉ DISTANCIA SE ENCUENTRA EL CENTRO DE SALUD MÁS CERCANO?

Entre uno (1) y cinco (5) kilómetros

¿A QUÉ DISTANCIA SE ENCUENTRA EL CENTRO DE SALUD MÁS CERCANO?

a) Chikungunya
b) Cólera
c) Covid-19
d) Dengue
e) Diabetes
f) Enfermedad cardiovascular
g) Enfermedad de la piel
h) Enfermedad gastrointestinal
i) Enfermedad respiratoria aguda
j) Leptospirosis
k) Parasitismo
l) Piquiña o escabiosis
m) Presión sanguínea
n) Tumores cancerígenos
o) Otro

Tienen seguro médico en la familia:

Si

Tipo de seguro:

Subsidiado (Senasa pagado totalmente por el gobierno)

SITUACIÓN AMBIENTAL Y SOCIAL

¿CUÁLES DE LAS SIGUIENTES FUENTES DE CONTAMINACIÓN AFECTAN A SU HOGAR?

a) Acumulación de basura
b) Aguas estancadas
c) Bomba de gasolina
d) Cañada con basura o agua contaminada
e) Desechos o residuos de fábrica, taller, hospital
f) Envasadora de gas
g) Fábrica de productos químicos
h) Humo o gases de fábrica
i) Música alta de bares, colmados o vecinos
j) Pocilga o granja
k) Polvo por calles o carreteras sin pavimentar
l) Quema de Basura
m) Ruido de vehículos y motores
n) Ruidos de fábrica o taller
o) Ruidos y/o humos de planta eléctrica
p) Vertederos cerca de viviendas
q) Otro

¿CUÁLES DE LAS SIGUIENTES AMENAZAS AFECTAN A SU HOGAR?

a) Ciclones
b) Derrumbes o deslizamiento de tierra
c) Desprendimiento de rocas Hundimiento de tierra
d) Incendios forestales
e) Inundaciones
f) Lluvias torrenciales
g) Sequía
h) Terremotos
i) Tornados
j) Otro

CUÁLES CREE USTED QUE SON LAS NECESIDADES MÁS SENTIDAS EN SU COMUNIDAD:

a) Oportunidades de empleo ✓
b) Servicio de agua
c) Energía eléctrica
d) Acceso a servicios hospitalarios
e) Acceso a servicios educativos y formación técnica
f) Otro

CUÁLES CREE USTED QUE SON LOS PROBLEMAS QUE ACTUALMENTE AFECTAN MÁS A SU COMUNIDAD:

a) Delincuencia ✓
b) Relaciones conflictivas con extranjeros
c) Drogadicción
d) Alcoholismo
e) Embarazo de adolescentes
f) Otro

PERCEPCIÓN DEL PROYECTO

¿CONOCE QUÉ SON LAS ENERGÍAS RENOVABLES?

No

¿SABES SOBRE EL PROYECTO QUE SE LLEVARÁ A CABO EN LOS TERRENOS CERCANOS A TU COMUNIDAD?

No

SI CONOCES EL PROYECTO, ¿PUEDES COMPARTIR QUÉ INFORMACIÓN TIENES HASTA EL MOMENTO?

¿EL TERRENO DEL PROYECTO ES UTILIZADO POR MORADORES DE ESTA COMUNIDAD?

No

¿EXISTEN ASPECTOS DE LA COMUNIDAD O EL VECINDARIO VALORAN Y ESPERAN QUE NO CAMBIEN DEBIDO AL PROYECTO?

No

¿CONOCE QUÉ SON LAS ENERGÍAS RENOVABLES?

a) Mejora de la infraestructura local	✓
b) Creación de empleos	✓
c) Mejora en la calidad de vida	✓
d) Oportunidades de comercio o negocios locales	✓
e) Que ese terreno no sea usado como punto de droga	✓
f) Que ese terreno no sea usado para facilitar la huida de delincuentes	✓
g) Otro:	

¿TIENES ALGUNA PREOCUPACIÓN O INQUIETUD EN RELACIÓN CON EL DESARROLLO DEL PROYECTO?

No

¿ESTARÍAS INTERESADO/A EN PARTICIPAR EN REUNIONES RELACIONADAS CON EL DESARROLLO DEL PROYECTO?

Si

¿CÓMO PREFERIRÍAS RECIBIR INFORMACIÓN SOBRE EL PROYECTO Y SUS AVANCES?

a) Reuniones comunitarias	✓
b) Folletos informativos	
c) Redes sociales	
d) Otro	

¿CREES QUE EL PROYECTO TENDRÁ IMPACTO AMBIENTAL EN ESTA ZONA?

Si

¿CÓMO CALIFICARÍAS ESTE IMPACTO?

Positivo

¿TIENES ALGUNA HABILIDAD O EXPERIENCIA QUE CREES QUE PODRÍA SER BENEFICIOSA PARA LA COMUNIDAD EN RELACIÓN CON ESTE PROYECTO?

No

CON LA INFORMACIÓN QUE TIENE SOBRE ESTE PROYECTO, USTED:

Esta de acuerdo con su ejecución

Nombre y Apellido: Gabriel Ureña
Número telefónico: NC
Zona: Cabrera
Provincia: María Trinidad Sánchez

Municipio: Cabrera
Sección: Cabrera (Zona urbana)
Otra Zona:

DATOS DEMOGRÁFICOS

EDAD
34

RANGO DE EDAD
30 a 39

SEXO
Femenino

ESTADO CIVIL
NC

¿TRABAJA USTED ACTUALMENTE?
No

SI TRABAJA, TIPO DE TRABAJO

SI ES OTRO, ESPECIFIQUE

SI NO TRABAJA, ¿CUÁL ES SU CONDICIÓN?
NC

SI ES OTRO, ESPECIFIQUE

¿QUIÉN O QUIÉNES APORTAN LOS PRINCIPALES INGRESOS DE ESTE HOGAR?

a) La misma persona encuestada
b) Padre
c) Madre
d) Hijo (a)
e) Pareja
f) Amigo/a que reside en la casa
g) Otro familiar que reside en la casa
h) Familiares residentes en el exterior
i) Programas sociales del gobierno
j) Otro

SI LA PERSONA QUE APORTA MÁS INGRESOS AL HOGAR ES DIFERENTE A LA ENTREVISTADA, ¿CUÁL ES SU OCUPACIÓN?

a) Agricultor o ganadero
b) Comerciante o micro-empresario
c) Empleado u obrero del gobierno central o municipal
d) Empleado u obrero de empresas privadas
e) Empleador o patrón (jefe de empresa)
f) No profesional que trabaja por cuenta propia
g) Profesional o técnico que trabaja por cuenta propia
h) Servicio doméstico
i) Trabajado(a) para un familiar o no familiar sin salario
j) Otro

¿APROXIMADAMENTE CUÁNTO ES EL GASTO MENSUAL DE SU HOGAR? (RD$)
15,001 a 20,000

NIVEL EDUCATIVO
Universitario

NACIONALIDAD
Dominicano/a

¿CUÁNTOS AÑOS TIENE VIVIENDO EN LA COMUNIDAD?
Mas de 15

SIN INCLUIR A USTED, LISTA DE PERSONAS QUE FORMAN PARTE DEL HOGAR:

Parentesco	Sexo	Edad

AGUA, SANEAMIENTO Y SALUD

¿CÓMO OBTIENE EL AGUA QUE CONSUME PARA TOMAR Y COCINAR?

a) Botellones ✓
b) Camión tanque
c) Llave de otra vivienda
d) Llave en la vivienda ✓
e) Lluvia
f) Pozo propio
g) Pozo público
h) Río o arroyo
i) Otro

¿CÓMO OBTIENE EL AGUA QUE CONSUME PARA TOMAR Y COCINAR?

a) Botellones
b) Camión tanque
c) Cisterna
d) Llave de otra vivienda
e) Llave en la vivienda ✓
f) Llave pública
g) Lluvia
h) Pozo propio
i) Pozo público
j) Río o arroyo
k) Otro

¿QUÉ TIPO DE SERVICIO SANITARIO TIENE ESTE HOGAR?

Letrina

¿LOS RESIDUOS DEL SERVICIO SANITARIO TERMINAN EN?

¿CÓMO SE DESHACEN DE LA BASURA?

La recoge el ayuntamiento

¿DÓNDE ACUDE CUANDO SE ENFERMA USTED O ALGÚN MIEMBRO DE LA FAMILIA?

Centro público de atención primaria

¿A QUÉ DISTANCIA SE ENCUENTRA EL CENTRO DE SALUD MÁS CERCANO?

Entre cinco (5) y diez (10) kilómetros

¿A QUÉ DISTANCIA SE ENCUENTRA EL CENTRO DE SALUD MÁS CERCANO?

a) Chikungunya
b) Cólera
c) Covid-19
d) Dengue
e) Diabetes
f) Enfermedad cardiovascular
g) Enfermedad de la piel
h) Enfermedad gastrointestinal
i) Enfermedad respiratoria aguda
j) Leptospirosis
k) Parasitismo
l) Piquiña o escabiosis
m) Presión sanguínea
n) Tumores cancerígenos
o) Otro

Tienen seguro médico en la familia:

NC

Tipo de seguro:

SITUACIÓN AMBIENTAL Y SOCIAL

¿CUÁLES DE LAS SIGUIENTES FUENTES DE CONTAMINACIÓN AFECTAN A SU HOGAR?

a) Acumulación de basura ✓
b) Aguas estancadas
c) Bomba de gasolina
d) Cañada con basura o agua contaminada
e) Desechos o residuos de fábrica, taller, hospital
f) Envasadora de gas
g) Fábrica de productos químicos
h) Humo o gases de fábrica
i) Música alta de bares, colmados o vecinos
j) Pocilga o granja
k) Polvo por calles o carreteras sin pavimentar
l) Quema de Basura
m) Ruido de vehículos y motores
n) Ruidos de fábrica o taller
o) Ruidos y/o humos de planta eléctrica
p) Vertederos cerca de viviendas
q) Otro

¿CUÁLES DE LAS SIGUIENTES AMENAZAS AFECTAN A SU HOGAR?

a) Ciclones
b) Derrumbes o deslizamiento de tierra
c) Desprendimiento de rocas Hundimiento de tierra
d) Incendios forestales
e) Inundaciones
f) Lluvias torrenciales
g) Sequía
h) Terremotos
i) Tornados
j) Otro

CUÁLES CREE USTED QUE SON LAS NECESIDADES MÁS SENTIDAS EN SU COMUNIDAD:

a) Oportunidades de empleo ✓
b) Servicio de agua
c) Energía eléctrica
d) Acceso a servicios hospitalarios
e) Acceso a servicios educativos y formación técnica
f) Otro

CUÁLES CREE USTED QUE SON LOS PROBLEMAS QUE ACTUALMENTE AFECTAN MÁS A SU COMUNIDAD:

a) Delincuencia ✓
b) Relaciones conflictivas con extranjeros
c) Drogadicción
d) Alcoholismo
e) Embarazo de adolescentes
f) Otro

PERCEPCIÓN DEL PROYECTO

¿CONOCE QUÉ SON LAS ENERGÍAS RENOVABLES?

Si

¿SABES SOBRE EL PROYECTO QUE SE LLEVARÁ A CABO EN LOS TERRENOS CERCANOS A TU COMUNIDAD?

No

SI CONOCES EL PROYECTO, ¿PUEDES COMPARTIR QUÉ INFORMACIÓN TIENES HASTA EL MOMENTO?

¿EL TERRENO DEL PROYECTO ES UTILIZADO POR MORADORES DE ESTA COMUNIDAD?

No

¿EXISTEN ASPECTOS DE LA COMUNIDAD O EL VECINDARIO VALORAN Y ESPERAN QUE NO CAMBIEN DEBIDO AL PROYECTO?

No

¿CONOCE QUÉ SON LAS ENERGÍAS RENOVABLES?

a) Mejora de la infraestructura local	✓
b) Creación de empleos	✓
c) Mejora en la calidad de vida	✓
d) Oportunidades de comercio o negocios locales	✓
e) Que ese terreno no sea usado como punto de droga	✓
f) Que ese terreno no sea usado para facilitar la huida de delincuentes	✓
g) Otro:	

¿TIENES ALGUNA PREOCUPACIÓN O INQUIETUD EN RELACIÓN CON EL DESARROLLO DEL PROYECTO?

No

¿ESTARÍAS INTERESADO/A EN PARTICIPAR EN REUNIONES RELACIONADAS CON EL DESARROLLO DEL PROYECTO?

¿CÓMO PREFERIRÍAS RECIBIR INFORMACIÓN SOBRE EL PROYECTO Y SUS AVANCES?

a) Reuniones comunitarias	✓
b) Folletos informativos	
c) Redes sociales	
d) Otro	

¿CREES QUE EL PROYECTO TENDRÁ IMPACTO AMBIENTAL EN ESTA ZONA?

¿CÓMO CALIFICARÍAS ESTE IMPACTO?

¿TIENES ALGUNA HABILIDAD O EXPERIENCIA QUE CREES QUE PODRÍA SER BENEFICIOSA PARA LA COMUNIDAD EN RELACIÓN CON ESTE PROYECTO?

CON LA INFORMACIÓN QUE TIENE SOBRE ESTE PROYECTO, USTED:

Nombre y Apellido: José Ariel
Número telefónico: 8297529564
Zona: Cabrera
Provincia: María Trinidad Sánchez

Municipio: Cabrera
Sección: Cabrera (Zona urbana)
Otra Zona:

DATOS DEMOGRÁFICOS

EDAD
20

RANGO DE EDAD
20 a 29

SEXO
Femenino

ESTADO CIVIL
Soltero (a) - Nunca se ha casado o unido

¿TRABAJA USTED ACTUALMENTE?
Si

SI TRABAJA, TIPO DE TRABAJO
Empleado u obrero del gobierno central o municipal

SI ES OTRO, ESPECIFIQUE

SI NO TRABAJA, ¿CUÁL ES SU CONDICIÓN?

SI ES OTRO, ESPECIFIQUE

¿QUIÉN O QUIÉNES APORTAN LOS PRINCIPALES INGRESOS DE ESTE HOGAR?

a) La misma persona encuestada ✓
b) Padre
c) Madre
d) Hijo (a)
e) Pareja
f) Amigo/a que reside en la casa
g) Otro familiar que reside en la casa
h) Familiares residentes en el exterior
i) Programas sociales del gobierno
j) Otro

SI LA PERSONA QUE APORTA MÁS INGRESOS AL HOGAR ES DIFERENTE A LA ENTREVISTADA, ¿CUÁL ES SU OCUPACIÓN?

a) Agricultor o ganadero
b) Comerciante o micro-empresario
c) Empleado u obrero del gobierno central o municipal
d) Empleado u obrero de empresas privadas
e) Empleador o patrón (jefe de empresa)
f) No profesional que trabaja por cuenta propia
g) Profesional o técnico que trabaja por cuenta propia
h) Servicio doméstico
i) Trabajado(a) para un familiar o no familiar sin salario
j) Otro

¿APROXIMADAMENTE CUÁNTO ES EL GASTO MENSUAL DE SU HOGAR? (RD$)
15,001 a 20,000

NIVEL EDUCATIVO
Secundario o medio

NACIONALIDAD
Dominicano/a

¿CUÁNTOS AÑOS TIENE VIVIENDO EN LA COMUNIDAD?
Mas de 15

SIN INCLUIR A USTED, LISTA DE PERSONAS QUE FORMAN PARTE DEL HOGAR:

Parentesco	Sexo	Edad

AGUA, SANEAMIENTO Y SALUD

¿CÓMO OBTIENE EL AGUA QUE CONSUME PARA TOMAR Y COCINAR?

a) Botellones ✓
b) Camión tanque
c) Llave de otra vivienda
d) Llave en la vivienda ✓
e) Lluvia
f) Pozo propio
g) Pozo público
h) Río o arroyo
i) Otro

¿CÓMO OBTIENE EL AGUA QUE CONSUME PARA TOMAR Y COCINAR?

a) Botellones
b) Camión tanque
c) Cisterna
d) Llave de otra vivienda ✓
e) Llave en la vivienda ✓
f) Llave pública
g) Lluvia
h) Pozo propio
i) Pozo público
j) Río o arroyo
k) Otro

¿QUÉ TIPO DE SERVICIO SANITARIO TIENE ESTE HOGAR?

Inodoro

¿LOS RESIDUOS DEL SERVICIO SANITARIO TERMINAN EN?

Pozo séptico

¿CÓMO SE DESHACEN DE LA BASURA?

La recoge el ayuntamiento

¿DÓNDE ACUDE CUANDO SE ENFERMA USTED O ALGÚN MIEMBRO DE LA FAMILIA?

Hospital público

¿A QUÉ DISTANCIA SE ENCUENTRA EL CENTRO DE SALUD MÁS CERCANO?

Entre uno (1) y cinco (5) kilómetros

¿A QUÉ DISTANCIA SE ENCUENTRA EL CENTRO DE SALUD MÁS CERCANO?

a) Chikungunya
b) Cólera
c) Covid-19
d) Dengue
e) Diabetes
f) Enfermedad cardiovascular
g) Enfermedad de la piel
h) Enfermedad gastrointestinal
i) Enfermedad respiratoria aguda
j) Leptospirosis
k) Parasitismo
l) Piquiña o escabiosis
m) Presión sanguínea
n) Tumores cancerígenos
o) Otro

Tienen seguro médico en la familia:

No

Tipo de seguro:

SITUACIÓN AMBIENTAL Y SOCIAL

¿CUÁLES DE LAS SIGUIENTES FUENTES DE CONTAMINACIÓN AFECTAN A SU HOGAR?

a) Acumulación de basura
b) Aguas estancadas
c) Bomba de gasolina
d) Cañada con basura o agua contaminada
e) Desechos o residuos de fábrica, taller, hospital
f) Envasadora de gas
g) Fábrica de productos químicos
h) Humo o gases de fábrica
i) Música alta de bares, colmados o vecinos
j) Pocilga o granja
k) Polvo por calles o carreteras sin pavimentar
l) Quema de Basura
m) Ruido de vehículos y motores
n) Ruidos de fábrica o taller
o) Ruidos y/o humos de planta eléctrica
p) Vertederos cerca de viviendas
q) Otro

¿CUÁLES DE LAS SIGUIENTES AMENAZAS AFECTAN A SU HOGAR?

a) Ciclones
b) Derrumbes o deslizamiento de tierra
c) Desprendimiento de rocas Hundimiento de tierra
d) Incendios forestales
e) Inundaciones
f) Lluvias torrenciales
g) Sequía
h) Terremotos
i) Tornados
j) Otro

CUÁLES CREE USTED QUE SON LAS NECESIDADES MÁS SENTIDAS EN SU COMUNIDAD:

a) Oportunidades de empleo ✓
b) Servicio de agua
c) Energía eléctrica
d) Acceso a servicios hospitalarios
e) Acceso a servicios educativos y formación técnica
f) Otro

CUÁLES CREE USTED QUE SON LOS PROBLEMAS QUE ACTUALMENTE AFECTAN MÁS A SU COMUNIDAD:

a) Delincuencia ✓
b) Relaciones conflictivas con extranjeros
c) Drogadicción
d) Alcoholismo
e) Embarazo de adolescentes
f) Otro

PERCEPCIÓN DEL PROYECTO

¿CONOCE QUÉ SON LAS ENERGÍAS RENOVABLES?

Si

¿SABES SOBRE EL PROYECTO QUE SE LLEVARÁ A CABO EN LOS TERRENOS CERCANOS A TU COMUNIDAD?

No

SI CONOCES EL PROYECTO, ¿PUEDES COMPARTIR QUÉ INFORMACIÓN TIENES HASTA EL MOMENTO?

¿EL TERRENO DEL PROYECTO ES UTILIZADO POR MORADORES DE ESTA COMUNIDAD?

No

¿EXISTEN ASPECTOS DE LA COMUNIDAD O EL VECINDARIO VALORAN Y ESPERAN QUE NO CAMBIEN DEBIDO AL PROYECTO?

No

¿CONOCE QUÉ SON LAS ENERGÍAS RENOVABLES?

a) Mejora de la infraestructura local	✓
b) Creación de empleos	✓
c) Mejora en la calidad de vida	✓
d) Oportunidades de comercio o negocios locales	✓
e) Que ese terreno no sea usado como punto de droga	✓
f) Que ese terreno no sea usado para facilitar la huida de delincuentes	✓
g) Otro:	

¿TIENES ALGUNA PREOCUPACIÓN O INQUIETUD EN RELACIÓN CON EL DESARROLLO DEL PROYECTO?

No

¿ESTARÍAS INTERESADO/A EN PARTICIPAR EN REUNIONES RELACIONADAS CON EL DESARROLLO DEL PROYECTO?

Si

¿CÓMO PREFERIRÍAS RECIBIR INFORMACIÓN SOBRE EL PROYECTO Y SUS AVANCES?

a) Reuniones comunitarias	✓
b) Folletos informativos	
c) Redes sociales	
d) Otro	

¿CREES QUE EL PROYECTO TENDRÁ IMPACTO AMBIENTAL EN ESTA ZONA?

Si

¿CÓMO CALIFICARÍAS ESTE IMPACTO?

Positivo

¿TIENES ALGUNA HABILIDAD O EXPERIENCIA QUE CREES QUE PODRÍA SER BENEFICIOSA PARA LA COMUNIDAD EN RELACIÓN CON ESTE PROYECTO?

No

CON LA INFORMACIÓN QUE TIENE SOBRE ESTE PROYECTO, USTED:

Esta de acuerdo con su ejecución

Nombre y Apellido: Martha Núñez
Número telefónico: 8498791426
Zona: Cabrera
Provincia: María Trinidad Sánchez

Municipio: Cabrera
Sección: Cabrera (Zona urbana)
Otra Zona:

DATOS DEMOGRÁFICOS

EDAD
42

RANGO DE EDAD
40 a 49

SEXO
Masculino

ESTADO CIVIL
Separado (a) de unión libre

¿TRABAJA USTED ACTUALMENTE?
Si

SI TRABAJA, TIPO DE TRABAJO
Empleado u obrero del gobierno central o municipal

SI ES OTRO, ESPECIFIQUE

SI NO TRABAJA, ¿CUÁL ES SU CONDICIÓN?

SI ES OTRO, ESPECIFIQUE

¿QUIÉN O QUIÉNES APORTAN LOS PRINCIPALES INGRESOS DE ESTE HOGAR?

a) La misma persona encuestada ✓
b) Padre
c) Madre
d) Hijo (a)
e) Pareja
f) Amigo/a que reside en la casa
g) Otro familiar que reside en la casa
h) Familiares residentes en el exterior
i) Programas sociales del gobierno
j) Otro

SI LA PERSONA QUE APORTA MÁS INGRESOS AL HOGAR ES DIFERENTE A LA ENTREVISTADA, ¿CUÁL ES SU OCUPACIÓN?

a) Agricultor o ganadero
b) Comerciante o micro-empresario
c) Empleado u obrero del gobierno central o municipal
d) Empleado u obrero de empresas privadas
e) Empleador o patrón (jefe de empresa)
f) No profesional que trabaja por cuenta propia
g) Profesional o técnico que trabaja por cuenta propia
h) Servicio doméstico
i) Trabajado(a) para un familiar o no familiar sin salario
j) Otro

¿APROXIMADAMENTE CUÁNTO ES EL GASTO MENSUAL DE SU HOGAR? (RD$)
15,001 a 20,000

NIVEL EDUCATIVO
Universitario

NACIONALIDAD
Dominicano/a

¿CUÁNTOS AÑOS TIENE VIVIENDO EN LA COMUNIDAD?
Mas de 15

SIN INCLUIR A USTED, LISTA DE PERSONAS QUE FORMAN PARTE DEL HOGAR:

Parentesco	Sexo	Edad
Hijo/a	Masculino	15

AGUA, SANEAMIENTO Y SALUD

¿CÓMO OBTIENE EL AGUA QUE CONSUME PARA TOMAR Y COCINAR?

a) Botellones ✓
b) Camión tanque
c) Llave de otra vivienda
d) Llave en la vivienda ✓
e) Lluvia
f) Pozo propio
g) Pozo público
h) Río o arroyo
i) Otro

¿CÓMO OBTIENE EL AGUA QUE CONSUME PARA TOMAR Y COCINAR?

a) Botellones
b) Camión tanque
c) Cisterna
d) Llave de otra vivienda
e) Llave en la vivienda ✓
f) Llave pública
g) Lluvia
h) Pozo propio
i) Pozo público
j) Río o arroyo
k) Otro

¿QUÉ TIPO DE SERVICIO SANITARIO TIENE ESTE HOGAR?

Inodoro

¿LOS RESIDUOS DEL SERVICIO SANITARIO TERMINAN EN?

Pozo séptico

¿CÓMO SE DESHACEN DE LA BASURA?

La recoge el ayuntamiento

¿DÓNDE ACUDE CUANDO SE ENFERMA USTED O ALGÚN MIEMBRO DE LA FAMILIA?

Hospital público

¿A QUÉ DISTANCIA SE ENCUENTRA EL CENTRO DE SALUD MÁS CERCANO?

Entre cinco (5) y diez (10) kilómetros

¿A QUÉ DISTANCIA SE ENCUENTRA EL CENTRO DE SALUD MÁS CERCANO?

a) Chikungunya ✓
b) Cólera
c) Covid-19 ✓
d) Dengue
e) Diabetes
f) Enfermedad cardiovascular
g) Enfermedad de la piel
h) Enfermedad gastrointestinal
i) Enfermedad respiratoria aguda
j) Leptospirosis
k) Parasitismo
l) Piquiña o escabiosis
m) Presión sanguínea
n) Tumores cancerígenos
o) Otro

Tienen seguro médico en la familia:

Si

Tipo de seguro:

Contributivo (pagado por empleado y el empleador)

SITUACIÓN AMBIENTAL Y SOCIAL

¿CUÁLES DE LAS SIGUIENTES FUENTES DE CONTAMINACIÓN AFECTAN A SU HOGAR?

a) Acumulación de basura ✓
b) Aguas estancadas ✓
c) Bomba de gasolina
d) Cañada con basura o agua contaminada
e) Desechos o residuos de fábrica, taller, hospital
f) Envasadora de gas
g) Fábrica de productos químicos
h) Humo o gases de fábrica
i) Música alta de bares, colmados o vecinos
j) Pocilga o granja
k) Polvo por calles o carreteras sin pavimentar
l) Quema de Basura
m) Ruido de vehículos y motores
n) Ruidos de fábrica o taller
o) Ruidos y/o humos de planta eléctrica
p) Vertederos cerca de viviendas
q) Otro

¿CUÁLES DE LAS SIGUIENTES AMENAZAS AFECTAN A SU HOGAR?

a) Ciclones
b) Derrumbes o deslizamiento de tierra
c) Desprendimiento de rocas Hundimiento de tierra
d) Incendios forestales
e) Inundaciones
f) Lluvias torrenciales
g) Sequía
h) Terremotos
i) Tornados
j) Otro

CUÁLES CREE USTED QUE SON LAS NECESIDADES MÁS SENTIDAS EN SU COMUNIDAD:

a) Oportunidades de empleo ✓
b) Servicio de agua
c) Energía eléctrica
d) Acceso a servicios hospitalarios
e) Acceso a servicios educativos y formación técnica
f) Otro

CUÁLES CREE USTED QUE SON LOS PROBLEMAS QUE ACTUALMENTE AFECTAN MÁS A SU COMUNIDAD:

a) Delincuencia ✓
b) Relaciones conflictivas con extranjeros
c) Drogadicción
d) Alcoholismo
e) Embarazo de adolescentes
f) Otro

PERCEPCIÓN DEL PROYECTO

¿CONOCE QUÉ SON LAS ENERGÍAS RENOVABLES?

Si

¿SABES SOBRE EL PROYECTO QUE SE LLEVARÁ A CABO EN LOS TERRENOS CERCANOS A TU COMUNIDAD?

No

SI CONOCES EL PROYECTO, ¿PUEDES COMPARTIR QUÉ INFORMACIÓN TIENES HASTA EL MOMENTO?

¿EL TERRENO DEL PROYECTO ES UTILIZADO POR MORADORES DE ESTA COMUNIDAD?

No

¿EXISTEN ASPECTOS DE LA COMUNIDAD O EL VECINDARIO VALORAN Y ESPERAN QUE NO CAMBIEN DEBIDO AL PROYECTO?

No

¿CONOCE QUÉ SON LAS ENERGÍAS RENOVABLES?

a) Mejora de la infraestructura local	✓
b) Creación de empleos	✓
c) Mejora en la calidad de vida	✓
d) Oportunidades de comercio o negocios locales	✓
e) Que ese terreno no sea usado como punto de droga	✓
f) Que ese terreno no sea usado para facilitar la huida de delincuentes	✓
g) Otro:	

¿TIENES ALGUNA PREOCUPACIÓN O INQUIETUD EN RELACIÓN CON EL DESARROLLO DEL PROYECTO?

N/S

¿ESTARÍAS INTERESADO/A EN PARTICIPAR EN REUNIONES RELACIONADAS CON EL DESARROLLO DEL PROYECTO?

Si

¿CÓMO PREFERIRÍAS RECIBIR INFORMACIÓN SOBRE EL PROYECTO Y SUS AVANCES?

a) Reuniones comunitarias	✓
b) Folletos informativos	✓
c) Redes sociales	
d) Otro	

¿CREES QUE EL PROYECTO TENDRÁ IMPACTO AMBIENTAL EN ESTA ZONA?

Si

¿CÓMO CALIFICARÍAS ESTE IMPACTO?

Positivo

¿TIENES ALGUNA HABILIDAD O EXPERIENCIA QUE CREES QUE PODRÍA SER BENEFICIOSA PARA LA COMUNIDAD EN RELACIÓN CON ESTE PROYECTO?

No

CON LA INFORMACIÓN QUE TIENE SOBRE ESTE PROYECTO, USTED:

Esta de acuerdo con su ejecución

Nombre y Apellido: Juan danelis Lebron
Número telefónico: 8093609994
Zona: Cabrera
Provincia: María Trinidad Sánchez

Municipio: Cabrera
Sección: Cabrera (Zona urbana)
Otra Zona:

DATOS DEMOGRÁFICOS

EDAD
53

RANGO DE EDAD
50 a 59

SEXO
Femenino

ESTADO CIVIL
Casado (a)

¿TRABAJA USTED ACTUALMENTE?
Si

SI TRABAJA, TIPO DE TRABAJO
Comerciante o micro-empresario

SI ES OTRO, ESPECIFIQUE

SI NO TRABAJA, ¿CUÁL ES SU CONDICIÓN?

SI ES OTRO, ESPECIFIQUE

¿QUIÉN O QUIÉNES APORTAN LOS PRINCIPALES INGRESOS DE ESTE HOGAR?

a) La misma persona encuestada ✓
b) Padre
c) Madre
d) Hijo (a)
e) Pareja
f) Amigo/a que reside en la casa
g) Otro familiar que reside en la casa
h) Familiares residentes en el exterior
i) Programas sociales del gobierno
j) Otro

SI LA PERSONA QUE APORTA MÁS INGRESOS AL HOGAR ES DIFERENTE A LA ENTREVISTADA, ¿CUÁL ES SU OCUPACIÓN?

a) Agricultor o ganadero
b) Comerciante o micro-empresario
c) Empleado u obrero del gobierno central o municipal
d) Empleado u obrero de empresas privadas
e) Empleador o patrón (jefe de empresa)
f) No profesional que trabaja por cuenta propia
g) Profesional o técnico que trabaja por cuenta propia
h) Servicio doméstico
i) Trabajado(a) para un familiar o no familiar sin salario
j) Otro

¿APROXIMADAMENTE CUÁNTO ES EL GASTO MENSUAL DE SU HOGAR? (RD$)
15,001 a 20,000

NIVEL EDUCATIVO
Secundario o medio

NACIONALIDAD
Dominicano/a

¿CUÁNTOS AÑOS TIENE VIVIENDO EN LA COMUNIDAD?
Mas de 15

SIN INCLUIR A USTED, LISTA DE PERSONAS QUE FORMAN PARTE DEL HOGAR:

Parentesco	Sexo	Edad
Esposo/a o marido (Cuando esta casado)		30

AGUA, SANEAMIENTO Y SALUD

¿CÓMO OBTIENE EL AGUA QUE CONSUME PARA TOMAR Y COCINAR?

a) Botellones ✓
b) Camión tanque
c) Llave de otra vivienda
d) Llave en la vivienda ✓
e) Lluvia
f) Pozo propio
g) Pozo público
h) Río o arroyo
i) Otro

¿CÓMO OBTIENE EL AGUA QUE CONSUME PARA TOMAR Y COCINAR?

a) Botellones
b) Camión tanque
c) Cisterna
d) Llave de otra vivienda
e) Llave en la vivienda ✓
f) Llave pública
g) Lluvia
h) Pozo propio
i) Pozo público
j) Río o arroyo
k) Otro

¿QUÉ TIPO DE SERVICIO SANITARIO TIENE ESTE HOGAR?

Inodoro

¿LOS RESIDUOS DEL SERVICIO SANITARIO TERMINAN EN?

Pozo séptico

¿CÓMO SE DESHACEN DE LA BASURA?

La recoge el ayuntamiento

¿DÓNDE ACUDE CUANDO SE ENFERMA USTED O ALGÚN MIEMBRO DE LA FAMILIA?

Hospital público

¿A QUÉ DISTANCIA SE ENCUENTRA EL CENTRO DE SALUD MÁS CERCANO?

Entre cinco (5) y diez (10) kilómetros

¿A QUÉ DISTANCIA SE ENCUENTRA EL CENTRO DE SALUD MÁS CERCANO?

a) Chikungunya
b) Cólera
c) Covid-19
d) Dengue
e) Diabetes
f) Enfermedad cardiovascular
g) Enfermedad de la piel
h) Enfermedad gastrointestinal
i) Enfermedad respiratoria aguda
j) Leptospirosis
k) Parasitismo
l) Piquiña o escabiosis
m) Presión sanguínea
n) Tumores cancerígenos
o) Otro

Tienen seguro médico en la familia:

Si

Tipo de seguro:

Contributivo (pagado por empleado y el empleador)

SITUACIÓN AMBIENTAL Y SOCIAL

¿CUÁLES DE LAS SIGUIENTES FUENTES DE CONTAMINACIÓN AFECTAN A SU HOGAR?

a) Acumulación de basura
b) Aguas estancadas
c) Bomba de gasolina
d) Cañada con basura o agua contaminada
e) Desechos o residuos de fábrica, taller, hospital
f) Envasadora de gas
g) Fábrica de productos químicos
h) Humo o gases de fábrica
i) Música alta de bares, colmados o vecinos
j) Pocilga o granja
k) Polvo por calles o carreteras sin pavimentar
l) Quema de Basura
m) Ruido de vehículos y motores
n) Ruidos de fábrica o taller
o) Ruidos y/o humos de planta eléctrica
p) Vertederos cerca de viviendas
q) Otro

¿CUÁLES DE LAS SIGUIENTES AMENAZAS AFECTAN A SU HOGAR?

a) Ciclones
b) Derrumbes o deslizamiento de tierra
c) Desprendimiento de rocas Hundimiento de tierra
d) Incendios forestales
e) Inundaciones
f) Lluvias torrenciales
g) Sequía
h) Terremotos
i) Tornados
j) Otro

CUÁLES CREE USTED QUE SON LAS NECESIDADES MÁS SENTIDAS EN SU COMUNIDAD:

a) Oportunidades de empleo ✓
b) Servicio de agua
c) Energía eléctrica
d) Acceso a servicios hospitalarios
e) Acceso a servicios educativos y formación técnica
f) Otro

CUÁLES CREE USTED QUE SON LOS PROBLEMAS QUE ACTUALMENTE AFECTAN MÁS A SU COMUNIDAD:

a) Delincuencia ✓
b) Relaciones conflictivas con extranjeros
c) Drogadicción
d) Alcoholismo
e) Embarazo de adolescentes
f) Otro

PERCEPCIÓN DEL PROYECTO

¿CONOCE QUÉ SON LAS ENERGÍAS RENOVABLES?

No

¿SABES SOBRE EL PROYECTO QUE SE LLEVARÁ A CABO EN LOS TERRENOS CERCANOS A TU COMUNIDAD?

No

SI CONOCES EL PROYECTO, ¿PUEDES COMPARTIR QUÉ INFORMACIÓN TIENES HASTA EL MOMENTO?

¿EL TERRENO DEL PROYECTO ES UTILIZADO POR MORADORES DE ESTA COMUNIDAD?

No

¿EXISTEN ASPECTOS DE LA COMUNIDAD O EL VECINDARIO VALORAN Y ESPERAN QUE NO CAMBIEN DEBIDO AL PROYECTO?

No

¿CONOCE QUÉ SON LAS ENERGÍAS RENOVABLES?

a) Mejora de la infraestructura local	✓
b) Creación de empleos	✓
c) Mejora en la calidad de vida	✓
d) Oportunidades de comercio o negocios locales	✓
e) Que ese terreno no sea usado como punto de droga	✓
f) Que ese terreno no sea usado para facilitar la huida de delincuentes	✓
g) Otro:	

¿TIENES ALGUNA PREOCUPACIÓN O INQUIETUD EN RELACIÓN CON EL DESARROLLO DEL PROYECTO?

No

¿ESTARÍAS INTERESADO/A EN PARTICIPAR EN REUNIONES RELACIONADAS CON EL DESARROLLO DEL PROYECTO?

Si

¿CÓMO PREFERIRÍAS RECIBIR INFORMACIÓN SOBRE EL PROYECTO Y SUS AVANCES?

a) Reuniones comunitarias	✓
b) Folletos informativos	
c) Redes sociales	
d) Otro	

¿CREES QUE EL PROYECTO TENDRÁ IMPACTO AMBIENTAL EN ESTA ZONA?

Si

¿CÓMO CALIFICARÍAS ESTE IMPACTO?

Positivo

¿TIENES ALGUNA HABILIDAD O EXPERIENCIA QUE CREES QUE PODRÍA SER BENEFICIOSA PARA LA COMUNIDAD EN RELACIÓN CON ESTE PROYECTO?

No

CON LA INFORMACIÓN QUE TIENE SOBRE ESTE PROYECTO, USTED:

Esta de acuerdo con su ejecución

Nombre y Apellido: Cristian López
Número telefónico: 8296263612
Zona: Cabrera
Provincia: María Trinidad Sánchez

Municipio: Cabrera
Sección: Cabrera (Zona urbana)
Otra Zona:

DATOS DEMOGRÁFICOS

EDAD
21

RANGO DE EDAD
20 a 29

SEXO
Masculino

ESTADO CIVIL
Soltero (a) - Nunca se ha casado o unido

¿TRABAJA USTED ACTUALMENTE?
Si

SI TRABAJA, TIPO DE TRABAJO
Comerciante o micro-empresario

SI ES OTRO, ESPECIFIQUE

SI NO TRABAJA, ¿CUÁL ES SU CONDICIÓN?

SI ES OTRO, ESPECIFIQUE

¿QUIÉN O QUIÉNES APORTAN LOS PRINCIPALES INGRESOS DE ESTE HOGAR?

a) La misma persona encuestada ✓
b) Padre
c) Madre
d) Hijo (a)
e) Pareja
f) Amigo/a que reside en la casa
g) Otro familiar que reside en la casa
h) Familiares residentes en el exterior
i) Programas sociales del gobierno
j) Otro

SI LA PERSONA QUE APORTA MÁS INGRESOS AL HOGAR ES DIFERENTE A LA ENTREVISTADA, ¿CUÁL ES SU OCUPACIÓN?

a) Agricultor o ganadero
b) Comerciante o micro-empresario
c) Empleado u obrero del gobierno central o municipal
d) Empleado u obrero de empresas privadas
e) Empleador o patrón (jefe de empresa)
f) No profesional que trabaja por cuenta propia
g) Profesional o técnico que trabaja por cuenta propia
h) Servicio doméstico
i) Trabajado(a) para un familiar o no familiar sin salario
j) Otro

¿APROXIMADAMENTE CUÁNTO ES EL GASTO MENSUAL DE SU HOGAR? (RD$)
15,001 a 20,000

NIVEL EDUCATIVO
Secundario o medio

NACIONALIDAD
Dominicano/a

¿CUÁNTOS AÑOS TIENE VIVIENDO EN LA COMUNIDAD?
Mas de 15

SIN INCLUIR A USTED, LISTA DE PERSONAS QUE FORMAN PARTE DEL HOGAR:

Parentesco	Sexo	Edad

AGUA, SANEAMIENTO Y SALUD

¿CÓMO OBTIENE EL AGUA QUE CONSUME PARA TOMAR Y COCINAR?

a) Botellones ✓
b) Camión tanque
c) Llave de otra vivienda
d) Llave en la vivienda ✓
e) Lluvia
f) Pozo propio
g) Pozo público
h) Río o arroyo
i) Otro

¿CÓMO OBTIENE EL AGUA QUE CONSUME PARA TOMAR Y COCINAR?

a) Botellones
b) Camión tanque
c) Cisterna
d) Llave de otra vivienda
e) Llave en la vivienda ✓
f) Llave pública
g) Lluvia
h) Pozo propio
i) Pozo público
j) Río o arroyo
k) Otro

¿QUÉ TIPO DE SERVICIO SANITARIO TIENE ESTE HOGAR?

Inodoro

¿LOS RESIDUOS DEL SERVICIO SANITARIO TERMINAN EN?

Pozo séptico

¿CÓMO SE DESHACEN DE LA BASURA?

La recoge el ayuntamiento

¿DÓNDE ACUDE CUANDO SE ENFERMA USTED O ALGÚN MIEMBRO DE LA FAMILIA?

Hospital público

¿A QUÉ DISTANCIA SE ENCUENTRA EL CENTRO DE SALUD MÁS CERCANO?

Entre uno (1) y cinco (5) kilómetros

¿A QUÉ DISTANCIA SE ENCUENTRA EL CENTRO DE SALUD MÁS CERCANO?

a) Chikungunya ✓
b) Cólera
c) Covid-19
d) Dengue ✓
e) Diabetes
f) Enfermedad cardiovascular
g) Enfermedad de la piel
h) Enfermedad gastrointestinal
i) Enfermedad respiratoria aguda
j) Leptospirosis
k) Parasitismo
l) Piquiña o escabiosis
m) Presión sanguínea
n) Tumores cancerígenos
o) Otro

Tienen seguro médico en la familia:

No

Tipo de seguro:

SITUACIÓN AMBIENTAL Y SOCIAL

¿CUÁLES DE LAS SIGUIENTES FUENTES DE CONTAMINACIÓN AFECTAN A SU HOGAR?

a) Acumulación de basura
b) Aguas estancadas
c) Bomba de gasolina
d) Cañada con basura o agua contaminada
e) Desechos o residuos de fábrica, taller, hospital
f) Envasadora de gas
g) Fábrica de productos químicos
h) Humo o gases de fábrica
i) Música alta de bares, colmados o vecinos
j) Pocilga o granja
k) Polvo por calles o carreteras sin pavimentar
l) Quema de Basura
m) Ruido de vehículos y motores
n) Ruidos de fábrica o taller
o) Ruidos y/o humos de planta eléctrica
p) Vertederos cerca de viviendas
q) Otro

¿CUÁLES DE LAS SIGUIENTES AMENAZAS AFECTAN A SU HOGAR?

a) Ciclones
b) Derrumbes o deslizamiento de tierra
c) Desprendimiento de rocas Hundimiento de tierra
d) Incendios forestales
e) Inundaciones
f) Lluvias torrenciales
g) Sequía
h) Terremotos
i) Tornados
j) Otro

CUÁLES CREE USTED QUE SON LAS NECESIDADES MÁS SENTIDAS EN SU COMUNIDAD:

a) Oportunidades de empleo ✓
b) Servicio de agua
c) Energía eléctrica
d) Acceso a servicios hospitalarios
e) Acceso a servicios educativos y formación técnica
f) Otro

CUÁLES CREE USTED QUE SON LOS PROBLEMAS QUE ACTUALMENTE AFECTAN MÁS A SU COMUNIDAD:

a) Delincuencia ✓
b) Relaciones conflictivas con extranjeros
c) Drogadicción
d) Alcoholismo
e) Embarazo de adolescentes
f) Otro

PERCEPCIÓN DEL PROYECTO

¿CONOCE QUÉ SON LAS ENERGÍAS RENOVABLES?

Si

¿SABES SOBRE EL PROYECTO QUE SE LLEVARÁ A CABO EN LOS TERRENOS CERCANOS A TU COMUNIDAD?

No

SI CONOCES EL PROYECTO, ¿PUEDES COMPARTIR QUÉ INFORMACIÓN TIENES HASTA EL MOMENTO?

¿EL TERRENO DEL PROYECTO ES UTILIZADO POR MORADORES DE ESTA COMUNIDAD?

No

¿EXISTEN ASPECTOS DE LA COMUNIDAD O EL VECINDARIO VALORAN Y ESPERAN QUE NO CAMBIEN DEBIDO AL PROYECTO?

No

¿CONOCE QUÉ SON LAS ENERGÍAS RENOVABLES?

a) Mejora de la infraestructura local	✓
b) Creación de empleos	✓
c) Mejora en la calidad de vida	✓
d) Oportunidades de comercio o negocios locales	✓
e) Que ese terreno no sea usado como punto de droga	✓
f) Que ese terreno no sea usado para facilitar la huida de delincuentes	✓
g) Otro:	

¿TIENES ALGUNA PREOCUPACIÓN O INQUIETUD EN RELACIÓN CON EL DESARROLLO DEL PROYECTO?

No

¿ESTARÍAS INTERESADO/A EN PARTICIPAR EN REUNIONES RELACIONADAS CON EL DESARROLLO DEL PROYECTO?

Si

¿CÓMO PREFERIRÍAS RECIBIR INFORMACIÓN SOBRE EL PROYECTO Y SUS AVANCES?

a) Reuniones comunitarias	✓
b) Folletos informativos	
c) Redes sociales	
d) Otro	

¿CREES QUE EL PROYECTO TENDRÁ IMPACTO AMBIENTAL EN ESTA ZONA?

Si

¿CÓMO CALIFICARÍAS ESTE IMPACTO?

Positivo

¿TIENES ALGUNA HABILIDAD O EXPERIENCIA QUE CREES QUE PODRÍA SER BENEFICIOSA PARA LA COMUNIDAD EN RELACIÓN CON ESTE PROYECTO?

No

CON LA INFORMACIÓN QUE TIENE SOBRE ESTE PROYECTO, USTED:

Esta de acuerdo con su ejecución

Nombre y Apellido: Merlín Díaz
Número telefónico: 8094060667
Zona: Cabrera
Provincia: María Trinidad Sánchez

Municipio: Cabrera
Sección: Cabrera (Zona urbana)
Otra Zona:

DATOS DEMOGRÁFICOS

EDAD
NC

RANGO DE EDAD
NC

SEXO
Masculino

ESTADO CIVIL
Unido (a)

¿TRABAJA USTED ACTUALMENTE?
Si

SI TRABAJA, TIPO DE TRABAJO
Comerciante o micro-empresario

SI ES OTRO, ESPECIFIQUE

SI NO TRABAJA, ¿CUÁL ES SU CONDICIÓN?

SI ES OTRO, ESPECIFIQUE

¿QUIÉN O QUIÉNES APORTAN LOS PRINCIPALES INGRESOS DE ESTE HOGAR?

a) La misma persona encuestada ✓
b) Padre
c) Madre
d) Hijo (a)
e) Pareja
f) Amigo/a que reside en la casa
g) Otro familiar que reside en la casa
h) Familiares residentes en el exterior
i) Programas sociales del gobierno
j) Otro

SI LA PERSONA QUE APORTA MÁS INGRESOS AL HOGAR ES DIFERENTE A LA ENTREVISTADA, ¿CUÁL ES SU OCUPACIÓN?

a) Agricultor o ganadero
b) Comerciante o micro-empresario
c) Empleado u obrero del gobierno central o municipal
d) Empleado u obrero de empresas privadas
e) Empleador o patrón (jefe de empresa)
f) No profesional que trabaja por cuenta propia
g) Profesional o técnico que trabaja por cuenta propia
h) Servicio doméstico
i) Trabajado(a) para un familiar o no familiar sin salario
j) Otro

¿APROXIMADAMENTE CUÁNTO ES EL GASTO MENSUAL DE SU HOGAR? (RD$)
15,001 a 20,000

NIVEL EDUCATIVO
Secundario o medio

NACIONALIDAD
Dominicano/a

¿CUÁNTOS AÑOS TIENE VIVIENDO EN LA COMUNIDAD?
Mas de 15

SIN INCLUIR A USTED, LISTA DE PERSONAS QUE FORMAN PARTE DEL HOGAR:

Parentesco	Sexo	Edad

AGUA, SANEAMIENTO Y SALUD

¿CÓMO OBTIENE EL AGUA QUE CONSUME PARA TOMAR Y COCINAR?

a) Botellones ✓
b) Camión tanque
c) Llave de otra vivienda
d) Llave en la vivienda ✓
e) Lluvia
f) Pozo propio
g) Pozo público
h) Río o arroyo
i) Otro

¿CÓMO OBTIENE EL AGUA QUE CONSUME PARA TOMAR Y COCINAR?

a) Botellones
b) Camión tanque
c) Cisterna
d) Llave de otra vivienda
e) Llave en la vivienda ✓
f) Llave pública
g) Lluvia
h) Pozo propio
i) Pozo público
j) Río o arroyo
k) Otro

¿QUÉ TIPO DE SERVICIO SANITARIO TIENE ESTE HOGAR?

Inodoro

¿LOS RESIDUOS DEL SERVICIO SANITARIO TERMINAN EN?

Pozo séptico

¿CÓMO SE DESHACEN DE LA BASURA?

La recoge el ayuntamiento

¿DÓNDE ACUDE CUANDO SE ENFERMA USTED O ALGÚN MIEMBRO DE LA FAMILIA?

Centro público de atención primaria

¿A QUÉ DISTANCIA SE ENCUENTRA EL CENTRO DE SALUD MÁS CERCANO?

Entre uno (1) y cinco (5) kilómetros

¿A QUÉ DISTANCIA SE ENCUENTRA EL CENTRO DE SALUD MÁS CERCANO?

a) Chikungunya
b) Cólera
c) Covid-19
d) Dengue ✓
e) Diabetes
f) Enfermedad cardiovascular
g) Enfermedad de la piel
h) Enfermedad gastrointestinal
i) Enfermedad respiratoria aguda
j) Leptospirosis
k) Parasitismo
l) Piquiña o escabiosis
m) Presión sanguínea
n) Tumores cancerígenos
o) Otro

Tienen seguro médico en la familia:

Si

Tipo de seguro:

Contributivo (pagado por empleado y el empleador)

SITUACIÓN AMBIENTAL Y SOCIAL

¿CUÁLES DE LAS SIGUIENTES FUENTES DE CONTAMINACIÓN AFECTAN A SU HOGAR?

a) Acumulación de basura
b) Aguas estancadas
c) Bomba de gasolina
d) Cañada con basura o agua contaminada
e) Desechos o residuos de fábrica, taller, hospital
f) Envasadora de gas
g) Fábrica de productos químicos
h) Humo o gases de fábrica
i) Música alta de bares, colmados o vecinos
j) Pocilga o granja
k) Polvo por calles o carreteras sin pavimentar
l) Quema de Basura
m) Ruido de vehículos y motores
n) Ruidos de fábrica o taller
o) Ruidos y/o humos de planta eléctrica
p) Vertederos cerca de viviendas
q) Otro

¿CUÁLES DE LAS SIGUIENTES AMENAZAS AFECTAN A SU HOGAR?

a) Ciclones
b) Derrumbes o deslizamiento de tierra
c) Desprendimiento de rocas Hundimiento de tierra
d) Incendios forestales
e) Inundaciones
f) Lluvias torrenciales
g) Sequía
h) Terremotos
i) Tornados
j) Otro

CUÁLES CREE USTED QUE SON LAS NECESIDADES MÁS SENTIDAS EN SU COMUNIDAD:

a) Oportunidades de empleo ✓
b) Servicio de agua
c) Energía eléctrica
d) Acceso a servicios hospitalarios
e) Acceso a servicios educativos y formación técnica
f) Otro

CUÁLES CREE USTED QUE SON LOS PROBLEMAS QUE ACTUALMENTE AFECTAN MÁS A SU COMUNIDAD:

a) Delincuencia ✓
b) Relaciones conflictivas con extranjeros
c) Drogadicción
d) Alcoholismo
e) Embarazo de adolescentes
f) Otro

PERCEPCIÓN DEL PROYECTO

¿CONOCE QUÉ SON LAS ENERGÍAS RENOVABLES?

Si

¿SABES SOBRE EL PROYECTO QUE SE LLEVARÁ A CABO EN LOS TERRENOS CERCANOS A TU COMUNIDAD?

No

SI CONOCES EL PROYECTO, ¿PUEDES COMPARTIR QUÉ INFORMACIÓN TIENES HASTA EL MOMENTO?

¿EL TERRENO DEL PROYECTO ES UTILIZADO POR MORADORES DE ESTA COMUNIDAD?

No

¿EXISTEN ASPECTOS DE LA COMUNIDAD O EL VECINDARIO VALORAN Y ESPERAN QUE NO CAMBIEN DEBIDO AL PROYECTO?

No

¿CONOCE QUÉ SON LAS ENERGÍAS RENOVABLES?

a) Mejora de la infraestructura local	✓
b) Creación de empleos	✓
c) Mejora en la calidad de vida	✓
d) Oportunidades de comercio o negocios locales	✓
e) Que ese terreno no sea usado como punto de droga	✓
f) Que ese terreno no sea usado para facilitar la huida de delincuentes	✓
g) Otro:	

¿TIENES ALGUNA PREOCUPACIÓN O INQUIETUD EN RELACIÓN CON EL DESARROLLO DEL PROYECTO?

No

¿ESTARÍAS INTERESADO/A EN PARTICIPAR EN REUNIONES RELACIONADAS CON EL DESARROLLO DEL PROYECTO?

Si

¿CÓMO PREFERIRÍAS RECIBIR INFORMACIÓN SOBRE EL PROYECTO Y SUS AVANCES?

a) Reuniones comunitarias	✓
b) Folletos informativos	✓
c) Redes sociales	
d) Otro	

¿CREES QUE EL PROYECTO TENDRÁ IMPACTO AMBIENTAL EN ESTA ZONA?

Si

¿CÓMO CALIFICARÍAS ESTE IMPACTO?

Positivo

¿TIENES ALGUNA HABILIDAD O EXPERIENCIA QUE CREES QUE PODRÍA SER BENEFICIOSA PARA LA COMUNIDAD EN RELACIÓN CON ESTE PROYECTO?

No

CON LA INFORMACIÓN QUE TIENE SOBRE ESTE PROYECTO, USTED:

Esta de acuerdo con su ejecución

Nombre y Apellido: Ismael Reinoso
Número telefónico: 8293700016
Zona: Cabrera
Provincia: María Trinidad Sánchez

Municipio: Cabrera
Sección: Cabrera (Zona urbana)
Otra Zona:

DATOS DEMOGRÁFICOS

EDAD
23

RANGO DE EDAD
20 a 29

SEXO
Femenino

ESTADO CIVIL
Soltero (a) - Nunca se ha casado o unido

¿TRABAJA USTED ACTUALMENTE?
Si

SI TRABAJA, TIPO DE TRABAJO
Comerciante o micro-empresario

SI ES OTRO, ESPECIFIQUE

SI NO TRABAJA, ¿CUÁL ES SU CONDICIÓN?

SI ES OTRO, ESPECIFIQUE

¿QUIÉN O QUIÉNES APORTAN LOS PRINCIPALES INGRESOS DE ESTE HOGAR?

a) La misma persona encuestada ✓
b) Padre
c) Madre
d) Hijo (a)
e) Pareja
f) Amigo/a que reside en la casa
g) Otro familiar que reside en la casa
h) Familiares residentes en el exterior
i) Programas sociales del gobierno
j) Otro

SI LA PERSONA QUE APORTA MÁS INGRESOS AL HOGAR ES DIFERENTE A LA ENTREVISTADA, ¿CUÁL ES SU OCUPACIÓN?

a) Agricultor o ganadero
b) Comerciante o micro-empresario
c) Empleado u obrero del gobierno central o municipal
d) Empleado u obrero de empresas privadas
e) Empleador o patrón (jefe de empresa)
f) No profesional que trabaja por cuenta propia
g) Profesional o técnico que trabaja por cuenta propia
h) Servicio doméstico
i) Trabajado(a) para un familiar o no familiar sin salario
j) Otro

¿APROXIMADAMENTE CUÁNTO ES EL GASTO MENSUAL DE SU HOGAR? (RD$)
15,001 a 20,000

NIVEL EDUCATIVO
Secundario o medio

NACIONALIDAD
Dominicano/a

¿CUÁNTOS AÑOS TIENE VIVIENDO EN LA COMUNIDAD?
Mas de 15

SIN INCLUIR A USTED, LISTA DE PERSONAS QUE FORMAN PARTE DEL HOGAR:

Parentesco	Sexo	Edad

AGUA, SANEAMIENTO Y SALUD

¿CÓMO OBTIENE EL AGUA QUE CONSUME PARA TOMAR Y COCINAR?

a) Botellones ✓
b) Camión tanque
c) Llave de otra vivienda
d) Llave en la vivienda ✓
e) Lluvia
f) Pozo propio
g) Pozo público
h) Río o arroyo
i) Otro

¿CÓMO OBTIENE EL AGUA QUE CONSUME PARA TOMAR Y COCINAR?

a) Botellones
b) Camión tanque
c) Cisterna
d) Llave de otra vivienda
e) Llave en la vivienda ✓
f) Llave pública
g) Lluvia
h) Pozo propio
i) Pozo público
j) Río o arroyo
k) Otro

¿QUÉ TIPO DE SERVICIO SANITARIO TIENE ESTE HOGAR?

Inodoro

¿LOS RESIDUOS DEL SERVICIO SANITARIO TERMINAN EN?

Pozo séptico

¿CÓMO SE DESHACEN DE LA BASURA?

La recoge el ayuntamiento

¿DÓNDE ACUDE CUANDO SE ENFERMA USTED O ALGÚN MIEMBRO DE LA FAMILIA?

Hospital público

¿A QUÉ DISTANCIA SE ENCUENTRA EL CENTRO DE SALUD MÁS CERCANO?

Entre cinco (5) y diez (10) kilómetros

¿A QUÉ DISTANCIA SE ENCUENTRA EL CENTRO DE SALUD MÁS CERCANO?

a) Chikungunya
b) Cólera
c) Covid-19
d) Dengue
e) Diabetes
f) Enfermedad cardiovascular
g) Enfermedad de la piel
h) Enfermedad gastrointestinal
i) Enfermedad respiratoria aguda
j) Leptospirosis
k) Parasitismo
l) Piquiña o escabiosis
m) Presión sanguínea
n) Tumores cancerígenos
o) Otro

Tienen seguro médico en la familia:

Si

Tipo de seguro:

NC

SITUACIÓN AMBIENTAL Y SOCIAL

¿CUÁLES DE LAS SIGUIENTES FUENTES DE CONTAMINACIÓN AFECTAN A SU HOGAR?

a) Acumulación de basura
b) Aguas estancadas
c) Bomba de gasolina
d) Cañada con basura o agua contaminada
e) Desechos o residuos de fábrica, taller, hospital
f) Envasadora de gas
g) Fábrica de productos químicos
h) Humo o gases de fábrica
i) Música alta de bares, colmados o vecinos
j) Pocilga o granja
k) Polvo por calles o carreteras sin pavimentar
l) Quema de Basura
m) Ruido de vehículos y motores
n) Ruidos de fábrica o taller
o) Ruidos y/o humos de planta eléctrica
p) Vertederos cerca de viviendas
q) Otro

¿CUÁLES DE LAS SIGUIENTES AMENAZAS AFECTAN A SU HOGAR?

a) Ciclones
b) Derrumbes o deslizamiento de tierra
c) Desprendimiento de rocas Hundimiento de tierra
d) Incendios forestales
e) Inundaciones
f) Lluvias torrenciales
g) Sequía
h) Terremotos
i) Tornados
j) Otro

CUÁLES CREE USTED QUE SON LAS NECESIDADES MÁS SENTIDAS EN SU COMUNIDAD:

a) Oportunidades de empleo ✓
b) Servicio de agua
c) Energía eléctrica
d) Acceso a servicios hospitalarios
e) Acceso a servicios educativos y formación técnica
f) Otro

CUÁLES CREE USTED QUE SON LOS PROBLEMAS QUE ACTUALMENTE AFECTAN MÁS A SU COMUNIDAD:

a) Delincuencia ✓
b) Relaciones conflictivas con extranjeros
c) Drogadicción
d) Alcoholismo
e) Embarazo de adolescentes
f) Otro

PERCEPCIÓN DEL PROYECTO

¿CONOCE QUÉ SON LAS ENERGÍAS RENOVABLES?

Si

¿SABES SOBRE EL PROYECTO QUE SE LLEVARÁ A CABO EN LOS TERRENOS CERCANOS A TU COMUNIDAD?

No

SI CONOCES EL PROYECTO, ¿PUEDES COMPARTIR QUÉ INFORMACIÓN TIENES HASTA EL MOMENTO?

¿EL TERRENO DEL PROYECTO ES UTILIZADO POR MORADORES DE ESTA COMUNIDAD?

No

¿EXISTEN ASPECTOS DE LA COMUNIDAD O EL VECINDARIO VALORAN Y ESPERAN QUE NO CAMBIEN DEBIDO AL PROYECTO?

No

¿CONOCE QUÉ SON LAS ENERGÍAS RENOVABLES?

a) Mejora de la infraestructura local	✓
b) Creación de empleos	✓
c) Mejora en la calidad de vida	✓
d) Oportunidades de comercio o negocios locales	✓
e) Que ese terreno no sea usado como punto de droga	✓
f) Que ese terreno no sea usado para facilitar la huida de delincuentes	✓
g) Otro:	

¿TIENES ALGUNA PREOCUPACIÓN O INQUIETUD EN RELACIÓN CON EL DESARROLLO DEL PROYECTO?

No

¿ESTARÍAS INTERESADO/A EN PARTICIPAR EN REUNIONES RELACIONADAS CON EL DESARROLLO DEL PROYECTO?

Si

¿CÓMO PREFERIRÍAS RECIBIR INFORMACIÓN SOBRE EL PROYECTO Y SUS AVANCES?

a) Reuniones comunitarias	✓
b) Folletos informativos	
c) Redes sociales	
d) Otro	

¿CREES QUE EL PROYECTO TENDRÁ IMPACTO AMBIENTAL EN ESTA ZONA?

Si

¿CÓMO CALIFICARÍAS ESTE IMPACTO?

Positivo

¿TIENES ALGUNA HABILIDAD O EXPERIENCIA QUE CREES QUE PODRÍA SER BENEFICIOSA PARA LA COMUNIDAD EN RELACIÓN CON ESTE PROYECTO?

No

CON LA INFORMACIÓN QUE TIENE SOBRE ESTE PROYECTO, USTED:

Esta de acuerdo con su ejecución

Nombre y Apellido: angel Matos
Número telefónico: NC
Zona: Cabrera
Provincia: María Trinidad Sánchez

Municipio: Cabrera
Sección: Cabrera (Zona urbana)
Otra Zona:

DATOS DEMOGRÁFICOS

EDAD
20

RANGO DE EDAD
20 a 29

SEXO
Femenino

ESTADO CIVIL
Soltero (a) - Nunca se ha casado o unido

¿TRABAJA USTED ACTUALMENTE?
Si

SI TRABAJA, TIPO DE TRABAJO
Comerciante o micro-empresario

SI ES OTRO, ESPECIFIQUE

SI NO TRABAJA, ¿CUÁL ES SU CONDICIÓN?

SI ES OTRO, ESPECIFIQUE

¿QUIÉN O QUIÉNES APORTAN LOS PRINCIPALES INGRESOS DE ESTE HOGAR?

a) La misma persona encuestada ✓
b) Padre
c) Madre
d) Hijo (a)
e) Pareja
f) Amigo/a que reside en la casa
g) Otro familiar que reside en la casa
h) Familiares residentes en el exterior
i) Programas sociales del gobierno
j) Otro

SI LA PERSONA QUE APORTA MÁS INGRESOS AL HOGAR ES DIFERENTE A LA ENTREVISTADA, ¿CUÁL ES SU OCUPACIÓN?

a) Agricultor o ganadero
b) Comerciante o micro-empresario
c) Empleado u obrero del gobierno central o municipal
d) Empleado u obrero de empresas privadas
e) Empleador o patrón (jefe de empresa)
f) No profesional que trabaja por cuenta propia
g) Profesional o técnico que trabaja por cuenta propia
h) Servicio doméstico
i) Trabajado(a) para un familiar o no familiar sin salario
j) Otro

¿APROXIMADAMENTE CUÁNTO ES EL GASTO MENSUAL DE SU HOGAR? (RD$)
15,001 a 20,000

NIVEL EDUCATIVO
Secundario o medio

NACIONALIDAD
Dominicano/a

¿CUÁNTOS AÑOS TIENE VIVIENDO EN LA COMUNIDAD?
Mas de 15

SIN INCLUIR A USTED, LISTA DE PERSONAS QUE FORMAN PARTE DEL HOGAR:

Parentesco	Sexo	Edad

AGUA, SANEAMIENTO Y SALUD

¿CÓMO OBTIENE EL AGUA QUE CONSUME PARA TOMAR Y COCINAR?

a) Botellones ✓
b) Camión tanque
c) Llave de otra vivienda
d) Llave en la vivienda ✓
e) Lluvia
f) Pozo propio
g) Pozo público
h) Río o arroyo
i) Otro

¿CÓMO OBTIENE EL AGUA QUE CONSUME PARA TOMAR Y COCINAR?

a) Botellones
b) Camión tanque
c) Cisterna
d) Llave de otra vivienda
e) Llave en la vivienda ✓
f) Llave pública
g) Lluvia
h) Pozo propio
i) Pozo público
j) Río o arroyo
k) Otro

¿QUÉ TIPO DE SERVICIO SANITARIO TIENE ESTE HOGAR?

Inodoro

¿LOS RESIDUOS DEL SERVICIO SANITARIO TERMINAN EN?

Pozo séptico

¿CÓMO SE DESHACEN DE LA BASURA?

La recoge el ayuntamiento

¿DÓNDE ACUDE CUANDO SE ENFERMA USTED O ALGÚN MIEMBRO DE LA FAMILIA?

Hospital público

¿A QUÉ DISTANCIA SE ENCUENTRA EL CENTRO DE SALUD MÁS CERCANO?

Entre uno (1) y cinco (5) kilómetros

¿A QUÉ DISTANCIA SE ENCUENTRA EL CENTRO DE SALUD MÁS CERCANO?

a) Chikungunya ✓
b) Cólera
c) Covid-19
d) Dengue
e) Diabetes
f) Enfermedad cardiovascular
g) Enfermedad de la piel
h) Enfermedad gastrointestinal
i) Enfermedad respiratoria aguda
j) Leptospirosis
k) Parasitismo
l) Piquiña o escabiosis
m) Presión sanguínea
n) Tumores cancerígenos
o) Otro

Tienen seguro médico en la familia:

No

Tipo de seguro:

SITUACIÓN AMBIENTAL Y SOCIAL

¿CUÁLES DE LAS SIGUIENTES FUENTES DE CONTAMINACIÓN AFECTAN A SU HOGAR?

a) Acumulación de basura
b) Aguas estancadas
c) Bomba de gasolina
d) Cañada con basura o agua contaminada
e) Desechos o residuos de fábrica, taller, hospital
f) Envasadora de gas
g) Fábrica de productos químicos
h) Humo o gases de fábrica
i) Música alta de bares, colmados o vecinos
j) Pocilga o granja
k) Polvo por calles o carreteras sin pavimentar
l) Quema de Basura
m) Ruido de vehículos y motores
n) Ruidos de fábrica o taller
o) Ruidos y/o humos de planta eléctrica
p) Vertederos cerca de viviendas
q) Otro

¿CUÁLES DE LAS SIGUIENTES AMENAZAS AFECTAN A SU HOGAR?

a) Ciclones
b) Derrumbes o deslizamiento de tierra
c) Desprendimiento de rocas Hundimiento de tierra
d) Incendios forestales
e) Inundaciones
f) Lluvias torrenciales
g) Sequía
h) Terremotos
i) Tornados
j) Otro

CUÁLES CREE USTED QUE SON LAS NECESIDADES MÁS SENTIDAS EN SU COMUNIDAD:

a) Oportunidades de empleo ✓
b) Servicio de agua
c) Energía eléctrica
d) Acceso a servicios hospitalarios
e) Acceso a servicios educativos y formación técnica
f) Otro

CUÁLES CREE USTED QUE SON LOS PROBLEMAS QUE ACTUALMENTE AFECTAN MÁS A SU COMUNIDAD:

a) Delincuencia ✓
b) Relaciones conflictivas con extranjeros
c) Drogadicción
d) Alcoholismo
e) Embarazo de adolescentes
f) Otro

PERCEPCIÓN DEL PROYECTO

¿CONOCE QUÉ SON LAS ENERGÍAS RENOVABLES?

Si

¿SABES SOBRE EL PROYECTO QUE SE LLEVARÁ A CABO EN LOS TERRENOS CERCANOS A TU COMUNIDAD?

No

SI CONOCES EL PROYECTO, ¿PUEDES COMPARTIR QUÉ INFORMACIÓN TIENES HASTA EL MOMENTO?

¿EL TERRENO DEL PROYECTO ES UTILIZADO POR MORADORES DE ESTA COMUNIDAD?

No

¿EXISTEN ASPECTOS DE LA COMUNIDAD O EL VECINDARIO VALORAN Y ESPERAN QUE NO CAMBIEN DEBIDO AL PROYECTO?

No

¿CONOCE QUÉ SON LAS ENERGÍAS RENOVABLES?

a) Mejora de la infraestructura local	✓
b) Creación de empleos	✓
c) Mejora en la calidad de vida	✓
d) Oportunidades de comercio o negocios locales	✓
e) Que ese terreno no sea usado como punto de droga	✓
f) Que ese terreno no sea usado para facilitar la huida de delincuentes	✓
g) Otro:	

¿TIENES ALGUNA PREOCUPACIÓN O INQUIETUD EN RELACIÓN CON EL DESARROLLO DEL PROYECTO?

No

¿ESTARÍAS INTERESADO/A EN PARTICIPAR EN REUNIONES RELACIONADAS CON EL DESARROLLO DEL PROYECTO?

Si

¿CÓMO PREFERIRÍAS RECIBIR INFORMACIÓN SOBRE EL PROYECTO Y SUS AVANCES?

a) Reuniones comunitarias	✓
b) Folletos informativos	
c) Redes sociales	
d) Otro	

¿CREES QUE EL PROYECTO TENDRÁ IMPACTO AMBIENTAL EN ESTA ZONA?

Si

¿CÓMO CALIFICARÍAS ESTE IMPACTO?

Positivo

¿TIENES ALGUNA HABILIDAD O EXPERIENCIA QUE CREES QUE PODRÍA SER BENEFICIOSA PARA LA COMUNIDAD EN RELACIÓN CON ESTE PROYECTO?

No

CON LA INFORMACIÓN QUE TIENE SOBRE ESTE PROYECTO, USTED:

Esta de acuerdo con su ejecución

Nombre y Apellido: Anisamil Rodríguez
Número telefónico: 8293625492
Zona: Cabrera
Provincia: María Trinidad Sánchez

Municipio: Cabrera
Sección: Cabrera (Zona urbana)
Otra Zona:

DATOS DEMOGRÁFICOS

EDAD
21

RANGO DE EDAD
20 a 29

SEXO
Masculino

ESTADO CIVIL
Unido (a)

¿TRABAJA USTED ACTUALMENTE?
Si

SI TRABAJA, TIPO DE TRABAJO
Comerciante o micro-empresario

SI ES OTRO, ESPECIFIQUE

SI NO TRABAJA, ¿CUÁL ES SU CONDICIÓN?

SI ES OTRO, ESPECIFIQUE

¿QUIÉN O QUIÉNES APORTAN LOS PRINCIPALES INGRESOS DE ESTE HOGAR?

a) La misma persona encuestada ✓
b) Padre
c) Madre
d) Hijo (a)
e) Pareja
f) Amigo/a que reside en la casa
g) Otro familiar que reside en la casa
h) Familiares residentes en el exterior
i) Programas sociales del gobierno
j) Otro

SI LA PERSONA QUE APORTA MÁS INGRESOS AL HOGAR ES DIFERENTE A LA ENTREVISTADA, ¿CUÁL ES SU OCUPACIÓN?

a) Agricultor o ganadero
b) Comerciante o micro-empresario
c) Empleado u obrero del gobierno central o municipal
d) Empleado u obrero de empresas privadas
e) Empleador o patrón (jefe de empresa)
f) No profesional que trabaja por cuenta propia
g) Profesional o técnico que trabaja por cuenta propia
h) Servicio doméstico
i) Trabajado(a) para un familiar o no familiar sin salario
j) Otro

¿APROXIMADAMENTE CUÁNTO ES EL GASTO MENSUAL DE SU HOGAR? (RD$)
15,001 a 20,000

NIVEL EDUCATIVO
Secundario o medio

NACIONALIDAD
Dominicano/a

¿CUÁNTOS AÑOS TIENE VIVIENDO EN LA COMUNIDAD?
NC

SIN INCLUIR A USTED, LISTA DE PERSONAS QUE FORMAN PARTE DEL HOGAR:

Parentesco	Sexo	Edad
Esposo/a o marido (Cuando esta casado)		26

AGUA, SANEAMIENTO Y SALUD

¿CÓMO OBTIENE EL AGUA QUE CONSUME PARA TOMAR Y COCINAR?

a) Botellones ✓
b) Camión tanque
c) Llave de otra vivienda
d) Llave en la vivienda ✓
e) Lluvia
f) Pozo propio
g) Pozo público
h) Río o arroyo
i) Otro

¿CÓMO OBTIENE EL AGUA QUE CONSUME PARA TOMAR Y COCINAR?

a) Botellones
b) Camión tanque
c) Cisterna
d) Llave de otra vivienda
e) Llave en la vivienda ✓
f) Llave pública
g) Lluvia
h) Pozo propio
i) Pozo público
j) Río o arroyo
k) Otro

¿QUÉ TIPO DE SERVICIO SANITARIO TIENE ESTE HOGAR?

Inodoro

¿LOS RESIDUOS DEL SERVICIO SANITARIO TERMINAN EN?

Pozo séptico

¿CÓMO SE DESHACEN DE LA BASURA?

La recoge el ayuntamiento

¿DÓNDE ACUDE CUANDO SE ENFERMA USTED O ALGÚN MIEMBRO DE LA FAMILIA?

Hospital público

¿A QUÉ DISTANCIA SE ENCUENTRA EL CENTRO DE SALUD MÁS CERCANO?

Entre cinco (5) y diez (10) kilómetros

¿A QUÉ DISTANCIA SE ENCUENTRA EL CENTRO DE SALUD MÁS CERCANO?

a) Chikungunya
b) Cólera
c) Covid-19
d) Dengue
e) Diabetes
f) Enfermedad cardiovascular
g) Enfermedad de la piel
h) Enfermedad gastrointestinal
i) Enfermedad respiratoria aguda
j) Leptospirosis
k) Parasitismo
l) Piquiña o escabiosis
m) Presión sanguínea
n) Tumores cancerígenos
o) Otro

Tienen seguro médico en la familia:

Si

Tipo de seguro:

Contributivo (pagado por empleado y el empleador)

SITUACIÓN AMBIENTAL Y SOCIAL

¿CUÁLES DE LAS SIGUIENTES FUENTES DE CONTAMINACIÓN AFECTAN A SU HOGAR?

a) Acumulación de basura
b) Aguas estancadas
c) Bomba de gasolina
d) Cañada con basura o agua contaminada
e) Desechos o residuos de fábrica, taller, hospital
f) Envasadora de gas
g) Fábrica de productos químicos
h) Humo o gases de fábrica
i) Música alta de bares, colmados o vecinos
j) Pocilga o granja
k) Polvo por calles o carreteras sin pavimentar
l) Quema de Basura
m) Ruido de vehículos y motores
n) Ruidos de fábrica o taller
o) Ruidos y/o humos de planta eléctrica
p) Vertederos cerca de viviendas
q) Otro

¿CUÁLES DE LAS SIGUIENTES AMENAZAS AFECTAN A SU HOGAR?

a) Ciclones
b) Derrumbes o deslizamiento de tierra
c) Desprendimiento de rocas Hundimiento de tierra
d) Incendios forestales
e) Inundaciones
f) Lluvias torrenciales
g) Sequía
h) Terremotos
i) Tornados
j) Otro

CUÁLES CREE USTED QUE SON LAS NECESIDADES MÁS SENTIDAS EN SU COMUNIDAD:

a) Oportunidades de empleo ✓
b) Servicio de agua
c) Energía eléctrica
d) Acceso a servicios hospitalarios
e) Acceso a servicios educativos y formación técnica
f) Otro

CUÁLES CREE USTED QUE SON LOS PROBLEMAS QUE ACTUALMENTE AFECTAN MÁS A SU COMUNIDAD:

a) Delincuencia ✓
b) Relaciones conflictivas con extranjeros
c) Drogadicción
d) Alcoholismo
e) Embarazo de adolescentes
f) Otro

PERCEPCIÓN DEL PROYECTO

¿CONOCE QUÉ SON LAS ENERGÍAS RENOVABLES?

Si

¿SABES SOBRE EL PROYECTO QUE SE LLEVARÁ A CABO EN LOS TERRENOS CERCANOS A TU COMUNIDAD?

No

SI CONOCES EL PROYECTO, ¿PUEDES COMPARTIR QUÉ INFORMACIÓN TIENES HASTA EL MOMENTO?

¿EL TERRENO DEL PROYECTO ES UTILIZADO POR MORADORES DE ESTA COMUNIDAD?

No

¿EXISTEN ASPECTOS DE LA COMUNIDAD O EL VECINDARIO VALORAN Y ESPERAN QUE NO CAMBIEN DEBIDO AL PROYECTO?

No

¿CONOCE QUÉ SON LAS ENERGÍAS RENOVABLES?

a) Mejora de la infraestructura local	✓
b) Creación de empleos	✓
c) Mejora en la calidad de vida	✓
d) Oportunidades de comercio o negocios locales	✓
e) Que ese terreno no sea usado como punto de droga	✓
f) Que ese terreno no sea usado para facilitar la huida de delincuentes	✓
g) Otro:	

¿TIENES ALGUNA PREOCUPACIÓN O INQUIETUD EN RELACIÓN CON EL DESARROLLO DEL PROYECTO?

No

¿ESTARÍAS INTERESADO/A EN PARTICIPAR EN REUNIONES RELACIONADAS CON EL DESARROLLO DEL PROYECTO?

Si

¿CÓMO PREFERIRÍAS RECIBIR INFORMACIÓN SOBRE EL PROYECTO Y SUS AVANCES?

a) Reuniones comunitarias	✓
b) Folletos informativos	
c) Redes sociales	
d) Otro	

¿CREES QUE EL PROYECTO TENDRÁ IMPACTO AMBIENTAL EN ESTA ZONA?

Si

¿CÓMO CALIFICARÍAS ESTE IMPACTO?

Positivo

¿TIENES ALGUNA HABILIDAD O EXPERIENCIA QUE CREES QUE PODRÍA SER BENEFICIOSA PARA LA COMUNIDAD EN RELACIÓN CON ESTE PROYECTO?

No

CON LA INFORMACIÓN QUE TIENE SOBRE ESTE PROYECTO, USTED:

Esta de acuerdo con su ejecución

Nombre y Apellido: Luis Armado
Número telefónico: 8293962965
Zona: Cabrera
Provincia: María Trinidad Sánchez

Municipio: Cabrera
Sección: Cabrera (Zona urbana)
Otra Zona:

DATOS DEMOGRÁFICOS

EDAD
55

RANGO DE EDAD
50 a 59

SEXO
Femenino

ESTADO CIVIL
Casado (a)

¿TRABAJA USTED ACTUALMENTE?
Si

SI TRABAJA, TIPO DE TRABAJO
Comerciante o micro-empresario

SI ES OTRO, ESPECIFIQUE

SI NO TRABAJA, ¿CUÁL ES SU CONDICIÓN?

SI ES OTRO, ESPECIFIQUE

¿QUIÉN O QUIÉNES APORTAN LOS PRINCIPALES INGRESOS DE ESTE HOGAR?

a) La misma persona encuestada ✓
b) Padre
c) Madre
d) Hijo (a)
e) Pareja
f) Amigo/a que reside en la casa
g) Otro familiar que reside en la casa
h) Familiares residentes en el exterior
i) Programas sociales del gobierno
j) Otro

SI LA PERSONA QUE APORTA MÁS INGRESOS AL HOGAR ES DIFERENTE A LA ENTREVISTADA, ¿CUÁL ES SU OCUPACIÓN?

a) Agricultor o ganadero
b) Comerciante o micro-empresario
c) Empleado u obrero del gobierno central o municipal
d) Empleado u obrero de empresas privadas
e) Empleador o patrón (jefe de empresa)
f) No profesional que trabaja por cuenta propia
g) Profesional o técnico que trabaja por cuenta propia
h) Servicio doméstico
i) Trabajado(a) para un familiar o no familiar sin salario
j) Otro

¿APROXIMADAMENTE CUÁNTO ES EL GASTO MENSUAL DE SU HOGAR? (RD$)
20,001 a 25,000

NIVEL EDUCATIVO
Secundario o medio

NACIONALIDAD
Dominicano/a

¿CUÁNTOS AÑOS TIENE VIVIENDO EN LA COMUNIDAD?
Mas de 15

SIN INCLUIR A USTED, LISTA DE PERSONAS QUE FORMAN PARTE DEL HOGAR:

Parentesco	Sexo	Edad

AGUA, SANEAMIENTO Y SALUD

¿CÓMO OBTIENE EL AGUA QUE CONSUME PARA TOMAR Y COCINAR?

a) Botellones ✓
b) Camión tanque
c) Llave de otra vivienda
d) Llave en la vivienda ✓
e) Lluvia
f) Pozo propio
g) Pozo público
h) Río o arroyo
i) Otro

¿CÓMO OBTIENE EL AGUA QUE CONSUME PARA TOMAR Y COCINAR?

a) Botellones
b) Camión tanque
c) Cisterna
d) Llave de otra vivienda
e) Llave en la vivienda ✓
f) Llave pública
g) Lluvia
h) Pozo propio
i) Pozo público
j) Río o arroyo
k) Otro

¿QUÉ TIPO DE SERVICIO SANITARIO TIENE ESTE HOGAR?

Inodoro

¿LOS RESIDUOS DEL SERVICIO SANITARIO TERMINAN EN?

Pozo séptico

¿CÓMO SE DESHACEN DE LA BASURA?

La recoge el ayuntamiento

¿DÓNDE ACUDE CUANDO SE ENFERMA USTED O ALGÚN MIEMBRO DE LA FAMILIA?

Hospital público

¿A QUÉ DISTANCIA SE ENCUENTRA EL CENTRO DE SALUD MÁS CERCANO?

Entre cinco (5) y diez (10) kilómetros

¿A QUÉ DISTANCIA SE ENCUENTRA EL CENTRO DE SALUD MÁS CERCANO?

a) Chikungunya
b) Cólera
c) Covid-19
d) Dengue
e) Diabetes
f) Enfermedad cardiovascular
g) Enfermedad de la piel
h) Enfermedad gastrointestinal
i) Enfermedad respiratoria aguda
j) Leptospirosis
k) Parasitismo
l) Piquiña o escabiosis
m) Presión sanguínea
n) Tumores cancerígenos
o) Otro

Tienen seguro médico en la familia:

Si

Tipo de seguro:

Subsidiado (Senasa pagado totalmente por el gobierno)

SITUACIÓN AMBIENTAL Y SOCIAL

¿CUÁLES DE LAS SIGUIENTES FUENTES DE CONTAMINACIÓN AFECTAN A SU HOGAR?

a) Acumulación de basura
b) Aguas estancadas
c) Bomba de gasolina
d) Cañada con basura o agua contaminada
e) Desechos o residuos de fábrica, taller, hospital
f) Envasadora de gas
g) Fábrica de productos químicos
h) Humo o gases de fábrica
i) Música alta de bares, colmados o vecinos
j) Pocilga o granja
k) Polvo por calles o carreteras sin pavimentar
l) Quema de Basura
m) Ruido de vehículos y motores
n) Ruidos de fábrica o taller
o) Ruidos y/o humos de planta eléctrica
p) Vertederos cerca de viviendas
q) Otro

¿CUÁLES DE LAS SIGUIENTES AMENAZAS AFECTAN A SU HOGAR?

a) Ciclones
b) Derrumbes o deslizamiento de tierra
c) Desprendimiento de rocas Hundimiento de tierra
d) Incendios forestales
e) Inundaciones
f) Lluvias torrenciales
g) Sequía
h) Terremotos
i) Tornados
j) Otro

CUÁLES CREE USTED QUE SON LAS NECESIDADES MÁS SENTIDAS EN SU COMUNIDAD:

a) Oportunidades de empleo ✓
b) Servicio de agua
c) Energía eléctrica
d) Acceso a servicios hospitalarios
e) Acceso a servicios educativos y formación técnica
f) Otro

CUÁLES CREE USTED QUE SON LOS PROBLEMAS QUE ACTUALMENTE AFECTAN MÁS A SU COMUNIDAD:

a) Delincuencia ✓
b) Relaciones conflictivas con extranjeros
c) Drogadicción
d) Alcoholismo
e) Embarazo de adolescentes
f) Otro

PERCEPCIÓN DEL PROYECTO

¿CONOCE QUÉ SON LAS ENERGÍAS RENOVABLES?

Si

¿SABES SOBRE EL PROYECTO QUE SE LLEVARÁ A CABO EN LOS TERRENOS CERCANOS A TU COMUNIDAD?

No

SI CONOCES EL PROYECTO, ¿PUEDES COMPARTIR QUÉ INFORMACIÓN TIENES HASTA EL MOMENTO?

¿EL TERRENO DEL PROYECTO ES UTILIZADO POR MORADORES DE ESTA COMUNIDAD?

No

¿EXISTEN ASPECTOS DE LA COMUNIDAD O EL VECINDARIO VALORAN Y ESPERAN QUE NO CAMBIEN DEBIDO AL PROYECTO?

No

¿CONOCE QUÉ SON LAS ENERGÍAS RENOVABLES?

a) Mejora de la infraestructura local	✓
b) Creación de empleos	✓
c) Mejora en la calidad de vida	✓
d) Oportunidades de comercio o negocios locales	✓
e) Que ese terreno no sea usado como punto de droga	✓
f) Que ese terreno no sea usado para facilitar la huida de delincuentes	✓
g) Otro:	

¿TIENES ALGUNA PREOCUPACIÓN O INQUIETUD EN RELACIÓN CON EL DESARROLLO DEL PROYECTO?

No

¿ESTARÍAS INTERESADO/A EN PARTICIPAR EN REUNIONES RELACIONADAS CON EL DESARROLLO DEL PROYECTO?

Si

¿CÓMO PREFERIRÍAS RECIBIR INFORMACIÓN SOBRE EL PROYECTO Y SUS AVANCES?

a) Reuniones comunitarias	✓
b) Folletos informativos	
c) Redes sociales	
d) Otro	

¿CREES QUE EL PROYECTO TENDRÁ IMPACTO AMBIENTAL EN ESTA ZONA?

Si

¿CÓMO CALIFICARÍAS ESTE IMPACTO?

Positivo

¿TIENES ALGUNA HABILIDAD O EXPERIENCIA QUE CREES QUE PODRÍA SER BENEFICIOSA PARA LA COMUNIDAD EN RELACIÓN CON ESTE PROYECTO?

No

CON LA INFORMACIÓN QUE TIENE SOBRE ESTE PROYECTO, USTED:

Esta de acuerdo con su ejecución

Nombre y Apellido: Celia Esther
Número telefónico: 8493201415
Zona: Cabrera
Provincia: María Trinidad Sánchez

Municipio: Cabrera
Sección: Cabrera (Zona urbana)
Otra Zona:

DATOS DEMOGRÁFICOS

EDAD
27

RANGO DE EDAD
20 a 29

SEXO
Masculino

ESTADO CIVIL
Unido (a)

¿TRABAJA USTED ACTUALMENTE?
Si

SI TRABAJA, TIPO DE TRABAJO
Comerciante o micro-empresario

SI ES OTRO, ESPECIFIQUE

SI NO TRABAJA, ¿CUÁL ES SU CONDICIÓN?

SI ES OTRO, ESPECIFIQUE

¿QUIÉN O QUIÉNES APORTAN LOS PRINCIPALES INGRESOS DE ESTE HOGAR?

a) La misma persona encuestada ✓
b) Padre
c) Madre
d) Hijo (a)
e) Pareja
f) Amigo/a que reside en la casa
g) Otro familiar que reside en la casa
h) Familiares residentes en el exterior
i) Programas sociales del gobierno
j) Otro

SI LA PERSONA QUE APORTA MÁS INGRESOS AL HOGAR ES DIFERENTE A LA ENTREVISTADA, ¿CUÁL ES SU OCUPACIÓN?

a) Agricultor o ganadero
b) Comerciante o micro-empresario
c) Empleado u obrero del gobierno central o municipal
d) Empleado u obrero de empresas privadas
e) Empleador o patrón (jefe de empresa)
f) No profesional que trabaja por cuenta propia
g) Profesional o técnico que trabaja por cuenta propia
h) Servicio doméstico
i) Trabajado(a) para un familiar o no familiar sin salario
j) Otro

¿APROXIMADAMENTE CUÁNTO ES EL GASTO MENSUAL DE SU HOGAR? (RD$)
15,001 a 20,000

NIVEL EDUCATIVO
Secundario o medio

NACIONALIDAD
Dominicano/a

¿CUÁNTOS AÑOS TIENE VIVIENDO EN LA COMUNIDAD?
Mas de 15

SIN INCLUIR A USTED, LISTA DE PERSONAS QUE FORMAN PARTE DEL HOGAR:

Parentesco	Sexo	Edad
Esposo/a o marido (Cuando esta casado)		40

AGUA, SANEAMIENTO Y SALUD

¿CÓMO OBTIENE EL AGUA QUE CONSUME PARA TOMAR Y COCINAR?

a) Botellones ✓
b) Camión tanque
c) Llave de otra vivienda
d) Llave en la vivienda ✓
e) Lluvia
f) Pozo propio
g) Pozo público
h) Río o arroyo
i) Otro

¿CÓMO OBTIENE EL AGUA QUE CONSUME PARA TOMAR Y COCINAR?

a) Botellones
b) Camión tanque
c) Cisterna
d) Llave de otra vivienda
e) Llave en la vivienda ✓
f) Llave pública
g) Lluvia
h) Pozo propio
i) Pozo público
j) Río o arroyo
k) Otro

¿QUÉ TIPO DE SERVICIO SANITARIO TIENE ESTE HOGAR?

Inodoro

¿LOS RESIDUOS DEL SERVICIO SANITARIO TERMINAN EN?

Pozo séptico

¿CÓMO SE DESHACEN DE LA BASURA?

La recoge el ayuntamiento

¿DÓNDE ACUDE CUANDO SE ENFERMA USTED O ALGÚN MIEMBRO DE LA FAMILIA?

Hospital público

¿A QUÉ DISTANCIA SE ENCUENTRA EL CENTRO DE SALUD MÁS CERCANO?

Entre uno (1) y cinco (5) kilómetros

¿A QUÉ DISTANCIA SE ENCUENTRA EL CENTRO DE SALUD MÁS CERCANO?

a) Chikungunya
b) Cólera
c) Covid-19
d) Dengue
e) Diabetes
f) Enfermedad cardiovascular
g) Enfermedad de la piel
h) Enfermedad gastrointestinal
i) Enfermedad respiratoria aguda
j) Leptospirosis
k) Parasitismo
l) Piquiña o escabiosis
m) Presión sanguínea
n) Tumores cancerígenos
o) Otro

Tienen seguro médico en la familia:

Si

Tipo de seguro:

Contributivo (pagado por empleado y el empleador)

SITUACIÓN AMBIENTAL Y SOCIAL

¿CUÁLES DE LAS SIGUIENTES FUENTES DE CONTAMINACIÓN AFECTAN A SU HOGAR?

a) Acumulación de basura
b) Aguas estancadas
c) Bomba de gasolina
d) Cañada con basura o agua contaminada
e) Desechos o residuos de fábrica, taller, hospital
f) Envasadora de gas
g) Fábrica de productos químicos
h) Humo o gases de fábrica
i) Música alta de bares, colmados o vecinos
j) Pocilga o granja
k) Polvo por calles o carreteras sin pavimentar
l) Quema de Basura
m) Ruido de vehículos y motores
n) Ruidos de fábrica o taller
o) Ruidos y/o humos de planta eléctrica
p) Vertederos cerca de viviendas
q) Otro

¿CUÁLES DE LAS SIGUIENTES AMENAZAS AFECTAN A SU HOGAR?

a) Ciclones
b) Derrumbes o deslizamiento de tierra
c) Desprendimiento de rocas Hundimiento de tierra
d) Incendios forestales
e) Inundaciones
f) Lluvias torrenciales
g) Sequía
h) Terremotos
i) Tornados
j) Otro

CUÁLES CREE USTED QUE SON LAS NECESIDADES MÁS SENTIDAS EN SU COMUNIDAD:

a) Oportunidades de empleo ✓
b) Servicio de agua
c) Energía eléctrica
d) Acceso a servicios hospitalarios
e) Acceso a servicios educativos y formación técnica
f) Otro

CUÁLES CREE USTED QUE SON LOS PROBLEMAS QUE ACTUALMENTE AFECTAN MÁS A SU COMUNIDAD:

a) Delincuencia ✓
b) Relaciones conflictivas con extranjeros
c) Drogadicción
d) Alcoholismo
e) Embarazo de adolescentes
f) Otro

PERCEPCIÓN DEL PROYECTO

¿CONOCE QUÉ SON LAS ENERGÍAS RENOVABLES?

Si

¿SABES SOBRE EL PROYECTO QUE SE LLEVARÁ A CABO EN LOS TERRENOS CERCANOS A TU COMUNIDAD?

No

SI CONOCES EL PROYECTO, ¿PUEDES COMPARTIR QUÉ INFORMACIÓN TIENES HASTA EL MOMENTO?

¿EL TERRENO DEL PROYECTO ES UTILIZADO POR MORADORES DE ESTA COMUNIDAD?

No

¿EXISTEN ASPECTOS DE LA COMUNIDAD O EL VECINDARIO VALORAN Y ESPERAN QUE NO CAMBIEN DEBIDO AL PROYECTO?

No

¿CONOCE QUÉ SON LAS ENERGÍAS RENOVABLES?

a) Mejora de la infraestructura local	✓
b) Creación de empleos	✓
c) Mejora en la calidad de vida	✓
d) Oportunidades de comercio o negocios locales	✓
e) Que ese terreno no sea usado como punto de droga	✓
f) Que ese terreno no sea usado para facilitar la huida de delincuentes	✓
g) Otro:	

¿TIENES ALGUNA PREOCUPACIÓN O INQUIETUD EN RELACIÓN CON EL DESARROLLO DEL PROYECTO?

No

¿ESTARÍAS INTERESADO/A EN PARTICIPAR EN REUNIONES RELACIONADAS CON EL DESARROLLO DEL PROYECTO?

Si

¿CÓMO PREFERIRÍAS RECIBIR INFORMACIÓN SOBRE EL PROYECTO Y SUS AVANCES?

a) Reuniones comunitarias	✓
b) Folletos informativos	
c) Redes sociales	
d) Otro	

¿CREES QUE EL PROYECTO TENDRÁ IMPACTO AMBIENTAL EN ESTA ZONA?

Si

¿CÓMO CALIFICARÍAS ESTE IMPACTO?

Positivo

¿TIENES ALGUNA HABILIDAD O EXPERIENCIA QUE CREES QUE PODRÍA SER BENEFICIOSA PARA LA COMUNIDAD EN RELACIÓN CON ESTE PROYECTO?

No

CON LA INFORMACIÓN QUE TIENE SOBRE ESTE PROYECTO, USTED:

Esta de acuerdo con su ejecución

Nombre y Apellido: Joselín Alonzo
Número telefónico: 8092605159
Zona: Cabrera
Provincia: María Trinidad Sánchez

Municipio: Cabrera
Sección: Cabrera (Zona urbana)
Otra Zona:

DATOS DEMOGRÁFICOS

EDAD
47

RANGO DE EDAD
40 a 49

SEXO
Masculino

ESTADO CIVIL
Casado (a)

¿TRABAJA USTED ACTUALMENTE?
Si

SI TRABAJA, TIPO DE TRABAJO
Comerciante o micro-empresario

SI ES OTRO, ESPECIFIQUE

SI NO TRABAJA, ¿CUÁL ES SU CONDICIÓN?

SI ES OTRO, ESPECIFIQUE

¿QUIÉN O QUIÉNES APORTAN LOS PRINCIPALES INGRESOS DE ESTE HOGAR?

a) La misma persona encuestada ✓
b) Padre
c) Madre
d) Hijo (a)
e) Pareja
f) Amigo/a que reside en la casa
g) Otro familiar que reside en la casa
h) Familiares residentes en el exterior
i) Programas sociales del gobierno
j) Otro

SI LA PERSONA QUE APORTA MÁS INGRESOS AL HOGAR ES DIFERENTE A LA ENTREVISTADA, ¿CUÁL ES SU OCUPACIÓN?

a) Agricultor o ganadero
b) Comerciante o micro-empresario
c) Empleado u obrero del gobierno central o municipal
d) Empleado u obrero de empresas privadas
e) Empleador o patrón (jefe de empresa)
f) No profesional que trabaja por cuenta propia
g) Profesional o técnico que trabaja por cuenta propia
h) Servicio doméstico
i) Trabajado(a) para un familiar o no familiar sin salario
j) Otro

¿APROXIMADAMENTE CUÁNTO ES EL GASTO MENSUAL DE SU HOGAR? (RD$)
20,001 a 25,000

NIVEL EDUCATIVO
Universitario

NACIONALIDAD
Dominicano/a

¿CUÁNTOS AÑOS TIENE VIVIENDO EN LA COMUNIDAD?
Mas de 15

SIN INCLUIR A USTED, LISTA DE PERSONAS QUE FORMAN PARTE DEL HOGAR:

Parentesco	Sexo	Edad
Esposo/a o marido (Cuando esta casado)		51

AGUA, SANEAMIENTO Y SALUD

¿CÓMO OBTIENE EL AGUA QUE CONSUME PARA TOMAR Y COCINAR?

a) Botellones ✓
b) Camión tanque
c) Llave de otra vivienda
d) Llave en la vivienda ✓
e) Lluvia
f) Pozo propio
g) Pozo público
h) Río o arroyo
i) Otro

¿CÓMO OBTIENE EL AGUA QUE CONSUME PARA TOMAR Y COCINAR?

a) Botellones
b) Camión tanque
c) Cisterna
d) Llave de otra vivienda
e) Llave en la vivienda ✓
f) Llave pública
g) Lluvia
h) Pozo propio
i) Pozo público
j) Río o arroyo
k) Otro

¿QUÉ TIPO DE SERVICIO SANITARIO TIENE ESTE HOGAR?

Inodoro

¿LOS RESIDUOS DEL SERVICIO SANITARIO TERMINAN EN?

Pozo séptico

¿CÓMO SE DESHACEN DE LA BASURA?

La recoge el ayuntamiento

¿DÓNDE ACUDE CUANDO SE ENFERMA USTED O ALGÚN MIEMBRO DE LA FAMILIA?

Centro público de atención primaria

¿A QUÉ DISTANCIA SE ENCUENTRA EL CENTRO DE SALUD MÁS CERCANO?

Entre uno (1) y cinco (5) kilómetros

¿A QUÉ DISTANCIA SE ENCUENTRA EL CENTRO DE SALUD MÁS CERCANO?

a) Chikungunya
b) Cólera
c) Covid-19
d) Dengue
e) Diabetes
f) Enfermedad cardiovascular
g) Enfermedad de la piel
h) Enfermedad gastrointestinal
i) Enfermedad respiratoria aguda
j) Leptospirosis
k) Parasitismo
l) Piquiña o escabiosis
m) Presión sanguínea
n) Tumores cancerígenos
o) Otro

Tienen seguro médico en la familia:

Si

Tipo de seguro:

Privado personal (pagado completamente por el entrevistado)

SITUACIÓN AMBIENTAL Y SOCIAL

¿CUÁLES DE LAS SIGUIENTES FUENTES DE CONTAMINACIÓN AFECTAN A SU HOGAR?

a) Acumulación de basura
b) Aguas estancadas
c) Bomba de gasolina
d) Cañada con basura o agua contaminada
e) Desechos o residuos de fábrica, taller, hospital
f) Envasadora de gas
g) Fábrica de productos químicos
h) Humo o gases de fábrica
i) Música alta de bares, colmados o vecinos
j) Pocilga o granja
k) Polvo por calles o carreteras sin pavimentar
l) Quema de Basura
m) Ruido de vehículos y motores
n) Ruidos de fábrica o taller
o) Ruidos y/o humos de planta eléctrica
p) Vertederos cerca de viviendas
q) Otro

¿CUÁLES DE LAS SIGUIENTES AMENAZAS AFECTAN A SU HOGAR?

a) Ciclones
b) Derrumbes o deslizamiento de tierra
c) Desprendimiento de rocas Hundimiento de tierra
d) Incendios forestales
e) Inundaciones
f) Lluvias torrenciales
g) Sequía
h) Terremotos
i) Tornados
j) Otro

CUÁLES CREE USTED QUE SON LAS NECESIDADES MÁS SENTIDAS EN SU COMUNIDAD:

a) Oportunidades de empleo ✓
b) Servicio de agua
c) Energía eléctrica
d) Acceso a servicios hospitalarios
e) Acceso a servicios educativos y formación técnica
f) Otro

CUÁLES CREE USTED QUE SON LOS PROBLEMAS QUE ACTUALMENTE AFECTAN MÁS A SU COMUNIDAD:

a) Delincuencia ✓
b) Relaciones conflictivas con extranjeros
c) Drogadicción
d) Alcoholismo
e) Embarazo de adolescentes
f) Otro

PERCEPCIÓN DEL PROYECTO

¿CONOCE QUÉ SON LAS ENERGÍAS RENOVABLES?

Si

¿SABES SOBRE EL PROYECTO QUE SE LLEVARÁ A CABO EN LOS TERRENOS CERCANOS A TU COMUNIDAD?

No

SI CONOCES EL PROYECTO, ¿PUEDES COMPARTIR QUÉ INFORMACIÓN TIENES HASTA EL MOMENTO?

¿EL TERRENO DEL PROYECTO ES UTILIZADO POR MORADORES DE ESTA COMUNIDAD?

No

¿EXISTEN ASPECTOS DE LA COMUNIDAD O EL VECINDARIO VALORAN Y ESPERAN QUE NO CAMBIEN DEBIDO AL PROYECTO?

No

¿CONOCE QUÉ SON LAS ENERGÍAS RENOVABLES?

a) Mejora de la infraestructura local	✓
b) Creación de empleos	✓
c) Mejora en la calidad de vida	✓
d) Oportunidades de comercio o negocios locales	✓
e) Que ese terreno no sea usado como punto de droga	✓
f) Que ese terreno no sea usado para facilitar la huida de delincuentes	✓
g) Otro:	

¿TIENES ALGUNA PREOCUPACIÓN O INQUIETUD EN RELACIÓN CON EL DESARROLLO DEL PROYECTO?

No

¿ESTARÍAS INTERESADO/A EN PARTICIPAR EN REUNIONES RELACIONADAS CON EL DESARROLLO DEL PROYECTO?

Si

¿CÓMO PREFERIRÍAS RECIBIR INFORMACIÓN SOBRE EL PROYECTO Y SUS AVANCES?

a) Reuniones comunitarias	✓
b) Folletos informativos	
c) Redes sociales	
d) Otro	

¿CREES QUE EL PROYECTO TENDRÁ IMPACTO AMBIENTAL EN ESTA ZONA?

Si

¿CÓMO CALIFICARÍAS ESTE IMPACTO?

Positivo

¿TIENES ALGUNA HABILIDAD O EXPERIENCIA QUE CREES QUE PODRÍA SER BENEFICIOSA PARA LA COMUNIDAD EN RELACIÓN CON ESTE PROYECTO?

No

CON LA INFORMACIÓN QUE TIENE SOBRE ESTE PROYECTO, USTED:

Esta de acuerdo con su ejecución

Nombre y Apellido: Maria de los angeles
Número telefónico: 8295269313
Zona: Cabrera
Provincia: María Trinidad Sánchez

Municipio: Cabrera
Sección: Cabrera (Zona urbana)
Otra Zona:

DATOS DEMOGRÁFICOS

EDAD
30

RANGO DE EDAD
30 a 39

SEXO
Masculino

ESTADO CIVIL
Separado (a) de unión libre

¿TRABAJA USTED ACTUALMENTE?
Si

SI TRABAJA, TIPO DE TRABAJO
Comerciante o micro-empresario

SI ES OTRO, ESPECIFIQUE

SI NO TRABAJA, ¿CUÁL ES SU CONDICIÓN?

SI ES OTRO, ESPECIFIQUE

¿QUIÉN O QUIÉNES APORTAN LOS PRINCIPALES INGRESOS DE ESTE HOGAR?

a) La misma persona encuestada ✓
b) Padre
c) Madre
d) Hijo (a)
e) Pareja
f) Amigo/a que reside en la casa
g) Otro familiar que reside en la casa
h) Familiares residentes en el exterior
i) Programas sociales del gobierno
j) Otro

SI LA PERSONA QUE APORTA MÁS INGRESOS AL HOGAR ES DIFERENTE A LA ENTREVISTADA, ¿CUÁL ES SU OCUPACIÓN?

a) Agricultor o ganadero
b) Comerciante o micro-empresario
c) Empleado u obrero del gobierno central o municipal
d) Empleado u obrero de empresas privadas
e) Empleador o patrón (jefe de empresa)
f) No profesional que trabaja por cuenta propia
g) Profesional o técnico que trabaja por cuenta propia
h) Servicio doméstico
i) Trabajado(a) para un familiar o no familiar sin salario
j) Otro

¿APROXIMADAMENTE CUÁNTO ES EL GASTO MENSUAL DE SU HOGAR? (RD$)
20,001 a 25,000

NIVEL EDUCATIVO
Secundario o medio

NACIONALIDAD
Dominicano/a

¿CUÁNTOS AÑOS TIENE VIVIENDO EN LA COMUNIDAD?
Mas de 15

SIN INCLUIR A USTED, LISTA DE PERSONAS QUE FORMAN PARTE DEL HOGAR:

Parentesco	Sexo	Edad
Hijo/a		13
Hijo/a		8

AGUA, SANEAMIENTO Y SALUD

¿CÓMO OBTIENE EL AGUA QUE CONSUME PARA TOMAR Y COCINAR?

a) Botellones ✓
b) Camión tanque
c) Llave de otra vivienda
d) Llave en la vivienda ✓
e) Lluvia
f) Pozo propio
g) Pozo público
h) Río o arroyo
i) Otro

¿CÓMO OBTIENE EL AGUA QUE CONSUME PARA TOMAR Y COCINAR?

a) Botellones
b) Camión tanque
c) Cisterna
d) Llave de otra vivienda
e) Llave en la vivienda ✓
f) Llave pública
g) Lluvia
h) Pozo propio
i) Pozo público
j) Río o arroyo
k) Otro

¿QUÉ TIPO DE SERVICIO SANITARIO TIENE ESTE HOGAR?

Inodoro

¿LOS RESIDUOS DEL SERVICIO SANITARIO TERMINAN EN?

Pozo séptico

¿CÓMO SE DESHACEN DE LA BASURA?

La recoge el ayuntamiento

¿DÓNDE ACUDE CUANDO SE ENFERMA USTED O ALGÚN MIEMBRO DE LA FAMILIA?

Hospital público

¿A QUÉ DISTANCIA SE ENCUENTRA EL CENTRO DE SALUD MÁS CERCANO?

Entre cinco (5) y diez (10) kilómetros

¿A QUÉ DISTANCIA SE ENCUENTRA EL CENTRO DE SALUD MÁS CERCANO?

a) Chikungunya
b) Cólera
c) Covid-19
d) Dengue
e) Diabetes
f) Enfermedad cardiovascular
g) Enfermedad de la piel
h) Enfermedad gastrointestinal
i) Enfermedad respiratoria aguda
j) Leptospirosis
k) Parasitismo
l) Piquiña o escabiosis
m) Presión sanguínea
n) Tumores cancerígenos
o) Otro

Tienen seguro médico en la familia:

Si

Tipo de seguro:

Contributivo (pagado por empleado y el empleador)

SITUACIÓN AMBIENTAL Y SOCIAL

¿CUÁLES DE LAS SIGUIENTES FUENTES DE CONTAMINACIÓN AFECTAN A SU HOGAR?

a) Acumulación de basura
b) Aguas estancadas
c) Bomba de gasolina
d) Cañada con basura o agua contaminada
e) Desechos o residuos de fábrica, taller, hospital
f) Envasadora de gas
g) Fábrica de productos químicos
h) Humo o gases de fábrica
i) Música alta de bares, colmados o vecinos
j) Pocilga o granja
k) Polvo por calles o carreteras sin pavimentar
l) Quema de Basura
m) Ruido de vehículos y motores
n) Ruidos de fábrica o taller
o) Ruidos y/o humos de planta eléctrica
p) Vertederos cerca de viviendas
q) Otro

¿CUÁLES DE LAS SIGUIENTES AMENAZAS AFECTAN A SU HOGAR?

a) Ciclones
b) Derrumbes o deslizamiento de tierra
c) Desprendimiento de rocas Hundimiento de tierra
d) Incendios forestales
e) Inundaciones
f) Lluvias torrenciales
g) Sequía
h) Terremotos
i) Tornados
j) Otro

CUÁLES CREE USTED QUE SON LAS NECESIDADES MÁS SENTIDAS EN SU COMUNIDAD:

a) Oportunidades de empleo ✓
b) Servicio de agua
c) Energía eléctrica
d) Acceso a servicios hospitalarios
e) Acceso a servicios educativos y formación técnica
f) Otro

CUÁLES CREE USTED QUE SON LOS PROBLEMAS QUE ACTUALMENTE AFECTAN MÁS A SU COMUNIDAD:

a) Delincuencia ✓
b) Relaciones conflictivas con extranjeros
c) Drogadicción
d) Alcoholismo
e) Embarazo de adolescentes
f) Otro

PERCEPCIÓN DEL PROYECTO

¿CONOCE QUÉ SON LAS ENERGÍAS RENOVABLES?

Si

¿SABES SOBRE EL PROYECTO QUE SE LLEVARÁ A CABO EN LOS TERRENOS CERCANOS A TU COMUNIDAD?

No

SI CONOCES EL PROYECTO, ¿PUEDES COMPARTIR QUÉ INFORMACIÓN TIENES HASTA EL MOMENTO?

¿EL TERRENO DEL PROYECTO ES UTILIZADO POR MORADORES DE ESTA COMUNIDAD?

No

¿EXISTEN ASPECTOS DE LA COMUNIDAD O EL VECINDARIO VALORAN Y ESPERAN QUE NO CAMBIEN DEBIDO AL PROYECTO?

No

¿CONOCE QUÉ SON LAS ENERGÍAS RENOVABLES?

a) Mejora de la infraestructura local	✓
b) Creación de empleos	✓
c) Mejora en la calidad de vida	✓
d) Oportunidades de comercio o negocios locales	✓
e) Que ese terreno no sea usado como punto de droga	✓
f) Que ese terreno no sea usado para facilitar la huida de delincuentes	✓
g) Otro:	

¿TIENES ALGUNA PREOCUPACIÓN O INQUIETUD EN RELACIÓN CON EL DESARROLLO DEL PROYECTO?

No

¿ESTARÍAS INTERESADO/A EN PARTICIPAR EN REUNIONES RELACIONADAS CON EL DESARROLLO DEL PROYECTO?

Si

¿CÓMO PREFERIRÍAS RECIBIR INFORMACIÓN SOBRE EL PROYECTO Y SUS AVANCES?

a) Reuniones comunitarias	✓
b) Folletos informativos	
c) Redes sociales	
d) Otro	

¿CREES QUE EL PROYECTO TENDRÁ IMPACTO AMBIENTAL EN ESTA ZONA?

Si

¿CÓMO CALIFICARÍAS ESTE IMPACTO?

Positivo

¿TIENES ALGUNA HABILIDAD O EXPERIENCIA QUE CREES QUE PODRÍA SER BENEFICIOSA PARA LA COMUNIDAD EN RELACIÓN CON ESTE PROYECTO?

No

CON LA INFORMACIÓN QUE TIENE SOBRE ESTE PROYECTO, USTED:

Esta de acuerdo con su ejecución

Nombre y Apellido: Yailin Peralta
Número telefónico: NC
Zona: Cabrera
Provincia: María Trinidad Sánchez

Municipio: Cabrera
Sección: Cabrera (Zona urbana)
Otra Zona:

DATOS DEMOGRÁFICOS

EDAD
21

RANGO DE EDAD
20 a 29

SEXO
Masculino

ESTADO CIVIL
Separado (a) de unión libre

¿TRABAJA USTED ACTUALMENTE?
Si

SI TRABAJA, TIPO DE TRABAJO
Empleado u obrero del gobierno central o municipal

SI ES OTRO, ESPECIFIQUE

SI NO TRABAJA, ¿CUÁL ES SU CONDICIÓN?

SI ES OTRO, ESPECIFIQUE

¿QUIÉN O QUIÉNES APORTAN LOS PRINCIPALES INGRESOS DE ESTE HOGAR?

a) La misma persona encuestada ✓
b) Padre
c) Madre
d) Hijo (a)
e) Pareja
f) Amigo/a que reside en la casa
g) Otro familiar que reside en la casa
h) Familiares residentes en el exterior
i) Programas sociales del gobierno
j) Otro

SI LA PERSONA QUE APORTA MÁS INGRESOS AL HOGAR ES DIFERENTE A LA ENTREVISTADA, ¿CUÁL ES SU OCUPACIÓN?

a) Agricultor o ganadero
b) Comerciante o micro-empresario
c) Empleado u obrero del gobierno central o municipal
d) Empleado u obrero de empresas privadas
e) Empleador o patrón (jefe de empresa)
f) No profesional que trabaja por cuenta propia
g) Profesional o técnico que trabaja por cuenta propia
h) Servicio doméstico
i) Trabajado(a) para un familiar o no familiar sin salario
j) Otro

¿APROXIMADAMENTE CUÁNTO ES EL GASTO MENSUAL DE SU HOGAR? (RD$)
20,001 a 25,000

NIVEL EDUCATIVO
Secundario o medio

NACIONALIDAD
Dominicano/a

¿CUÁNTOS AÑOS TIENE VIVIENDO EN LA COMUNIDAD?
Mas de 15

SIN INCLUIR A USTED, LISTA DE PERSONAS QUE FORMAN PARTE DEL HOGAR:

Parentesco	Sexo	Edad
Hijo/a		4
		1

AGUA, SANEAMIENTO Y SALUD

¿CÓMO OBTIENE EL AGUA QUE CONSUME PARA TOMAR Y COCINAR?

a) Botellones ✓
b) Camión tanque
c) Llave de otra vivienda
d) Llave en la vivienda ✓
e) Lluvia
f) Pozo propio
g) Pozo público
h) Río o arroyo
i) Otro

¿CÓMO OBTIENE EL AGUA QUE CONSUME PARA TOMAR Y COCINAR?

a) Botellones
b) Camión tanque
c) Cisterna
d) Llave de otra vivienda
e) Llave en la vivienda ✓
f) Llave pública
g) Lluvia
h) Pozo propio
i) Pozo público
j) Río o arroyo
k) Otro

¿QUÉ TIPO DE SERVICIO SANITARIO TIENE ESTE HOGAR?

Inodoro

¿LOS RESIDUOS DEL SERVICIO SANITARIO TERMINAN EN?

Pozo séptico

¿CÓMO SE DESHACEN DE LA BASURA?

La recoge el ayuntamiento

¿DÓNDE ACUDE CUANDO SE ENFERMA USTED O ALGÚN MIEMBRO DE LA FAMILIA?

Hospital público

¿A QUÉ DISTANCIA SE ENCUENTRA EL CENTRO DE SALUD MÁS CERCANO?

Entre uno (1) y cinco (5) kilómetros

¿A QUÉ DISTANCIA SE ENCUENTRA EL CENTRO DE SALUD MÁS CERCANO?

a) Chikungunya
b) Cólera
c) Covid-19
d) Dengue
e) Diabetes
f) Enfermedad cardiovascular
g) Enfermedad de la piel
h) Enfermedad gastrointestinal
i) Enfermedad respiratoria aguda
j) Leptospirosis
k) Parasitismo
l) Piquiña o escabiosis
m) Presión sanguínea
n) Tumores cancerígenos
o) Otro

Tienen seguro médico en la familia:

Si

Tipo de seguro:

Subsidiado (Senasa pagado totalmente por el gobierno)

SITUACIÓN AMBIENTAL Y SOCIAL

¿CUÁLES DE LAS SIGUIENTES FUENTES DE CONTAMINACIÓN AFECTAN A SU HOGAR?

a) Acumulación de basura ✓
b) Aguas estancadas
c) Bomba de gasolina
d) Cañada con basura o agua contaminada
e) Desechos o residuos de fábrica, taller, hospital
f) Envasadora de gas
g) Fábrica de productos químicos
h) Humo o gases de fábrica
i) Música alta de bares, colmados o vecinos
j) Pocilga o granja
k) Polvo por calles o carreteras sin pavimentar
l) Quema de Basura
m) Ruido de vehículos y motores
n) Ruidos de fábrica o taller
o) Ruidos y/o humos de planta eléctrica
p) Vertederos cerca de viviendas
q) Otro

¿CUÁLES DE LAS SIGUIENTES AMENAZAS AFECTAN A SU HOGAR?

a) Ciclones
b) Derrumbes o deslizamiento de tierra
c) Desprendimiento de rocas Hundimiento de tierra
d) Incendios forestales
e) Inundaciones
f) Lluvias torrenciales
g) Sequía
h) Terremotos
i) Tornados
j) Otro

CUÁLES CREE USTED QUE SON LAS NECESIDADES MÁS SENTIDAS EN SU COMUNIDAD:

a) Oportunidades de empleo ✓
b) Servicio de agua
c) Energía eléctrica
d) Acceso a servicios hospitalarios
e) Acceso a servicios educativos y formación técnica
f) Otro

CUÁLES CREE USTED QUE SON LOS PROBLEMAS QUE ACTUALMENTE AFECTAN MÁS A SU COMUNIDAD:

a) Delincuencia ✓
b) Relaciones conflictivas con extranjeros
c) Drogadicción
d) Alcoholismo
e) Embarazo de adolescentes
f) Otro

PERCEPCIÓN DEL PROYECTO

¿CONOCE QUÉ SON LAS ENERGÍAS RENOVABLES?

Si

¿SABES SOBRE EL PROYECTO QUE SE LLEVARÁ A CABO EN LOS TERRENOS CERCANOS A TU COMUNIDAD?

Si

SI CONOCES EL PROYECTO, ¿PUEDES COMPARTIR QUÉ INFORMACIÓN TIENES HASTA EL MOMENTO?

¿EL TERRENO DEL PROYECTO ES UTILIZADO POR MORADORES DE ESTA COMUNIDAD?

No

¿EXISTEN ASPECTOS DE LA COMUNIDAD O EL VECINDARIO VALORAN Y ESPERAN QUE NO CAMBIEN DEBIDO AL PROYECTO?

No

¿CONOCE QUÉ SON LAS ENERGÍAS RENOVABLES?

a) Mejora de la infraestructura local	✓
b) Creación de empleos	✓
c) Mejora en la calidad de vida	✓
d) Oportunidades de comercio o negocios locales	✓
e) Que ese terreno no sea usado como punto de droga	✓
f) Que ese terreno no sea usado para facilitar la huida de delincuentes	✓
g) Otro:	

¿TIENES ALGUNA PREOCUPACIÓN O INQUIETUD EN RELACIÓN CON EL DESARROLLO DEL PROYECTO?

No

¿ESTARÍAS INTERESADO/A EN PARTICIPAR EN REUNIONES RELACIONADAS CON EL DESARROLLO DEL PROYECTO?

Si

¿CÓMO PREFERIRÍAS RECIBIR INFORMACIÓN SOBRE EL PROYECTO Y SUS AVANCES?

a) Reuniones comunitarias	✓
b) Folletos informativos	
c) Redes sociales	
d) Otro	

¿CREES QUE EL PROYECTO TENDRÁ IMPACTO AMBIENTAL EN ESTA ZONA?

Si

¿CÓMO CALIFICARÍAS ESTE IMPACTO?

Positivo

¿TIENES ALGUNA HABILIDAD O EXPERIENCIA QUE CREES QUE PODRÍA SER BENEFICIOSA PARA LA COMUNIDAD EN RELACIÓN CON ESTE PROYECTO?

No

CON LA INFORMACIÓN QUE TIENE SOBRE ESTE PROYECTO, USTED:

Esta de acuerdo con su ejecución

Nombre y Apellido: Danus
Número telefónico: 80999786841
Zona: Cabrera
Provincia: María Trinidad Sánchez

Municipio: Cabrera
Sección: Cabrera (Zona urbana)
Otra Zona:

DATOS DEMOGRÁFICOS

EDAD
40

RANGO DE EDAD
40 a 49

SEXO
Masculino

ESTADO CIVIL
Casado (a)

¿TRABAJA USTED ACTUALMENTE?
Si

SI TRABAJA, TIPO DE TRABAJO
Profesional o técnico que trabaja por cuenta propia

SI ES OTRO, ESPECIFIQUE

SI NO TRABAJA, ¿CUÁL ES SU CONDICIÓN?

SI ES OTRO, ESPECIFIQUE

¿QUIÉN O QUIÉNES APORTAN LOS PRINCIPALES INGRESOS DE ESTE HOGAR?

a) La misma persona encuestada ✓
b) Padre
c) Madre
d) Hijo (a)
e) Pareja
f) Amigo/a que reside en la casa
g) Otro familiar que reside en la casa
h) Familiares residentes en el exterior
i) Programas sociales del gobierno
j) Otro

SI LA PERSONA QUE APORTA MÁS INGRESOS AL HOGAR ES DIFERENTE A LA ENTREVISTADA, ¿CUÁL ES SU OCUPACIÓN?

a) Agricultor o ganadero
b) Comerciante o micro-empresario
c) Empleado u obrero del gobierno central o municipal
d) Empleado u obrero de empresas privadas
e) Empleador o patrón (jefe de empresa)
f) No profesional que trabaja por cuenta propia
g) Profesional o técnico que trabaja por cuenta propia
h) Servicio doméstico
i) Trabajado(a) para un familiar o no familiar sin salario
j) Otro

¿APROXIMADAMENTE CUÁNTO ES EL GASTO MENSUAL DE SU HOGAR? (RD$)
30,001 a 35,000

NIVEL EDUCATIVO
Secundario o medio

NACIONALIDAD
Haitiano/a

¿CUÁNTOS AÑOS TIENE VIVIENDO EN LA COMUNIDAD?
Entre 11 y 15

SIN INCLUIR A USTED, LISTA DE PERSONAS QUE FORMAN PARTE DEL HOGAR:

Parentesco	Sexo	Edad
Esposo/a o marido (Cuando esta casado)	Femenino	48

AGUA, SANEAMIENTO Y SALUD

¿CÓMO OBTIENE EL AGUA QUE CONSUME PARA TOMAR Y COCINAR?

a) Botellones ✓
b) Camión tanque
c) Llave de otra vivienda
d) Llave en la vivienda
e) Lluvia
f) Pozo propio
g) Pozo público
h) Río o arroyo
i) Otro

¿CÓMO OBTIENE EL AGUA QUE CONSUME PARA TOMAR Y COCINAR?

a) Botellones
b) Camión tanque
c) Cisterna
d) Llave de otra vivienda
e) Llave en la vivienda ✓
f) Llave pública
g) Lluvia
h) Pozo propio
i) Pozo público
j) Río o arroyo
k) Otro

¿QUÉ TIPO DE SERVICIO SANITARIO TIENE ESTE HOGAR?

Inodoro

¿LOS RESIDUOS DEL SERVICIO SANITARIO TERMINAN EN?

Pozo séptico

¿CÓMO SE DESHACEN DE LA BASURA?

La recoge el ayuntamiento

¿DÓNDE ACUDE CUANDO SE ENFERMA USTED O ALGÚN MIEMBRO DE LA FAMILIA?

Hospital público

¿A QUÉ DISTANCIA SE ENCUENTRA EL CENTRO DE SALUD MÁS CERCANO?

Entre cinco (5) y diez (10) kilómetros

¿A QUÉ DISTANCIA SE ENCUENTRA EL CENTRO DE SALUD MÁS CERCANO?

a) Chikungunya
b) Cólera
c) Covid-19
d) Dengue
e) Diabetes
f) Enfermedad cardiovascular
g) Enfermedad de la piel
h) Enfermedad gastrointestinal
i) Enfermedad respiratoria aguda
j) Leptospirosis
k) Parasitismo
l) Piquiña o escabiosis
m) Presión sanguínea
n) Tumores cancerígenos
o) Otro

Tienen seguro médico en la familia:

Si

Tipo de seguro:

Privado personal (pagado completamente por el entrevistado)

SITUACIÓN AMBIENTAL Y SOCIAL

¿CUÁLES DE LAS SIGUIENTES FUENTES DE CONTAMINACIÓN AFECTAN A SU HOGAR?

a) Acumulación de basura
b) Aguas estancadas
c) Bomba de gasolina
d) Cañada con basura o agua contaminada
e) Desechos o residuos de fábrica, taller, hospital
f) Envasadora de gas
g) Fábrica de productos químicos
h) Humo o gases de fábrica
i) Música alta de bares, colmados o vecinos
j) Pocilga o granja
k) Polvo por calles o carreteras sin pavimentar
l) Quema de Basura
m) Ruido de vehículos y motores
n) Ruidos de fábrica o taller
o) Ruidos y/o humos de planta eléctrica
p) Vertederos cerca de viviendas
q) Otro

¿CUÁLES DE LAS SIGUIENTES AMENAZAS AFECTAN A SU HOGAR?

a) Ciclones
b) Derrumbes o deslizamiento de tierra
c) Desprendimiento de rocas Hundimiento de tierra
d) Incendios forestales
e) Inundaciones
f) Lluvias torrenciales
g) Sequía
h) Terremotos
i) Tornados
j) Otro

CUÁLES CREE USTED QUE SON LAS NECESIDADES MÁS SENTIDAS EN SU COMUNIDAD:

a) Oportunidades de empleo ✓
b) Servicio de agua
c) Energía eléctrica
d) Acceso a servicios hospitalarios
e) Acceso a servicios educativos y formación técnica
f) Otro

CUÁLES CREE USTED QUE SON LOS PROBLEMAS QUE ACTUALMENTE AFECTAN MÁS A SU COMUNIDAD:

a) Delincuencia
b) Relaciones conflictivas con extranjeros
c) Drogadicción
d) Alcoholismo
e) Embarazo de adolescentes
f) Otro

PERCEPCIÓN DEL PROYECTO

¿CONOCE QUÉ SON LAS ENERGÍAS RENOVABLES?

Si

¿SABES SOBRE EL PROYECTO QUE SE LLEVARÁ A CABO EN LOS TERRENOS CERCANOS A TU COMUNIDAD?

No

SI CONOCES EL PROYECTO, ¿PUEDES COMPARTIR QUÉ INFORMACIÓN TIENES HASTA EL MOMENTO?

¿EL TERRENO DEL PROYECTO ES UTILIZADO POR MORADORES DE ESTA COMUNIDAD?

No

¿EXISTEN ASPECTOS DE LA COMUNIDAD O EL VECINDARIO VALORAN Y ESPERAN QUE NO CAMBIEN DEBIDO AL PROYECTO?

No

¿CONOCE QUÉ SON LAS ENERGÍAS RENOVABLES?

a) Mejora de la infraestructura local	✓
b) Creación de empleos	✓
c) Mejora en la calidad de vida	✓
d) Oportunidades de comercio o negocios locales	✓
e) Que ese terreno no sea usado como punto de droga	✓
f) Que ese terreno no sea usado para facilitar la huida de delincuentes	✓
g) Otro:	

¿TIENES ALGUNA PREOCUPACIÓN O INQUIETUD EN RELACIÓN CON EL DESARROLLO DEL PROYECTO?

No

¿ESTARÍAS INTERESADO/A EN PARTICIPAR EN REUNIONES RELACIONADAS CON EL DESARROLLO DEL PROYECTO?

No

¿CÓMO PREFERIRÍAS RECIBIR INFORMACIÓN SOBRE EL PROYECTO Y SUS AVANCES?

a) Reuniones comunitarias	✓
b) Folletos informativos	
c) Redes sociales	
d) Otro	

¿CREES QUE EL PROYECTO TENDRÁ IMPACTO AMBIENTAL EN ESTA ZONA?

Si

¿CÓMO CALIFICARÍAS ESTE IMPACTO?

Positivo

¿TIENES ALGUNA HABILIDAD O EXPERIENCIA QUE CREES QUE PODRÍA SER BENEFICIOSA PARA LA COMUNIDAD EN RELACIÓN CON ESTE PROYECTO?

No

CON LA INFORMACIÓN QUE TIENE SOBRE ESTE PROYECTO, USTED:

Esta de acuerdo con su ejecución

Nombre y Apellido: Nicoleno
Número telefónico: 8294366412
Zona: Cabrera
Provincia: María Trinidad Sánchez

Municipio: Cabrera
Sección: Cabrera (Zona urbana)
Otra Zona:

DATOS DEMOGRÁFICOS

EDAD
52

RANGO DE EDAD
50 a 59

SEXO
Masculino

ESTADO CIVIL
Soltero (a) - Nunca se ha casado o unido

¿TRABAJA USTED ACTUALMENTE?
Si

SI TRABAJA, TIPO DE TRABAJO
No profesional que trabaja por cuenta propia

SI ES OTRO, ESPECIFIQUE

SI NO TRABAJA, ¿CUÁL ES SU CONDICIÓN?

SI ES OTRO, ESPECIFIQUE

¿QUIÉN O QUIÉNES APORTAN LOS PRINCIPALES INGRESOS DE ESTE HOGAR?

a) La misma persona encuestada ✓
b) Padre
c) Madre
d) Hijo (a)
e) Pareja
f) Amigo/a que reside en la casa
g) Otro familiar que reside en la casa
h) Familiares residentes en el exterior
i) Programas sociales del gobierno
j) Otro

SI LA PERSONA QUE APORTA MÁS INGRESOS AL HOGAR ES DIFERENTE A LA ENTREVISTADA, ¿CUÁL ES SU OCUPACIÓN?

a) Agricultor o ganadero
b) Comerciante o micro-empresario
c) Empleado u obrero del gobierno central o municipal
d) Empleado u obrero de empresas privadas
e) Empleador o patrón (jefe de empresa)
f) No profesional que trabaja por cuenta propia
g) Profesional o técnico que trabaja por cuenta propia
h) Servicio doméstico
i) Trabajado(a) para un familiar o no familiar sin salario
j) Otro

¿APROXIMADAMENTE CUÁNTO ES EL GASTO MENSUAL DE SU HOGAR? (RD$)
15,001 a 20,000

NIVEL EDUCATIVO
Preescolar o inicial

NACIONALIDAD
Haitiano/a

¿CUÁNTOS AÑOS TIENE VIVIENDO EN LA COMUNIDAD?
Mas de 15

SIN INCLUIR A USTED, LISTA DE PERSONAS QUE FORMAN PARTE DEL HOGAR:

Parentesco	Sexo	Edad

AGUA, SANEAMIENTO Y SALUD

¿CÓMO OBTIENE EL AGUA QUE CONSUME PARA TOMAR Y COCINAR?

a) Botellones ✓
b) Camión tanque
c) Llave de otra vivienda
d) Llave en la vivienda
e) Lluvia
f) Pozo propio
g) Pozo público
h) Río o arroyo
i) Otro

¿CÓMO OBTIENE EL AGUA QUE CONSUME PARA TOMAR Y COCINAR?

a) Botellones
b) Camión tanque
c) Cisterna
d) Llave de otra vivienda
e) Llave en la vivienda ✓
f) Llave pública
g) Lluvia
h) Pozo propio
i) Pozo público
j) Río o arroyo
k) Otro

¿QUÉ TIPO DE SERVICIO SANITARIO TIENE ESTE HOGAR?

Inodoro

¿LOS RESIDUOS DEL SERVICIO SANITARIO TERMINAN EN?

Pozo séptico

¿CÓMO SE DESHACEN DE LA BASURA?

La recoge el ayuntamiento

¿DÓNDE ACUDE CUANDO SE ENFERMA USTED O ALGÚN MIEMBRO DE LA FAMILIA?

NC

¿A QUÉ DISTANCIA SE ENCUENTRA EL CENTRO DE SALUD MÁS CERCANO?

Más de 10 kilómetros

¿A QUÉ DISTANCIA SE ENCUENTRA EL CENTRO DE SALUD MÁS CERCANO?

a) Chikungunya
b) Cólera
c) Covid-19
d) Dengue
e) Diabetes
f) Enfermedad cardiovascular
g) Enfermedad de la piel
h) Enfermedad gastrointestinal
i) Enfermedad respiratoria aguda
j) Leptospirosis
k) Parasitismo
l) Piquiña o escabiosis
m) Presión sanguínea
n) Tumores cancerígenos
o) Otro

Tienen seguro médico en la familia:

No

Tipo de seguro:

SITUACIÓN AMBIENTAL Y SOCIAL

¿CUÁLES DE LAS SIGUIENTES FUENTES DE CONTAMINACIÓN AFECTAN A SU HOGAR?

a) Acumulación de basura ✓
b) Aguas estancadas ✓
c) Bomba de gasolina
d) Cañada con basura o agua contaminada
e) Desechos o residuos de fábrica, taller, hospital
f) Envasadora de gas
g) Fábrica de productos químicos
h) Humo o gases de fábrica
i) Música alta de bares, colmados o vecinos
j) Pocilga o granja
k) Polvo por calles o carreteras sin pavimentar
l) Quema de Basura
m) Ruido de vehículos y motores
n) Ruidos de fábrica o taller
o) Ruidos y/o humos de planta eléctrica
p) Vertederos cerca de viviendas
q) Otro

¿CUÁLES DE LAS SIGUIENTES AMENAZAS AFECTAN A SU HOGAR?

a) Ciclones
b) Derrumbes o deslizamiento de tierra
c) Desprendimiento de rocas Hundimiento de tierra
d) Incendios forestales
e) Inundaciones
f) Lluvias torrenciales
g) Sequía
h) Terremotos
i) Tornados
j) Otro

CUÁLES CREE USTED QUE SON LAS NECESIDADES MÁS SENTIDAS EN SU COMUNIDAD:

a) Oportunidades de empleo ✓
b) Servicio de agua ✓
c) Energía eléctrica
d) Acceso a servicios hospitalarios
e) Acceso a servicios educativos y formación técnica
f) Otro

CUÁLES CREE USTED QUE SON LOS PROBLEMAS QUE ACTUALMENTE AFECTAN MÁS A SU COMUNIDAD:

a) Delincuencia
b) Relaciones conflictivas con extranjeros
c) Drogadicción
d) Alcoholismo
e) Embarazo de adolescentes
f) Otro

PERCEPCIÓN DEL PROYECTO

¿CONOCE QUÉ SON LAS ENERGÍAS RENOVABLES?

Si

¿SABES SOBRE EL PROYECTO QUE SE LLEVARÁ A CABO EN LOS TERRENOS CERCANOS A TU COMUNIDAD?

No

SI CONOCES EL PROYECTO, ¿PUEDES COMPARTIR QUÉ INFORMACIÓN TIENES HASTA EL MOMENTO?

¿EL TERRENO DEL PROYECTO ES UTILIZADO POR MORADORES DE ESTA COMUNIDAD?

No

¿EXISTEN ASPECTOS DE LA COMUNIDAD O EL VECINDARIO VALORAN Y ESPERAN QUE NO CAMBIEN DEBIDO AL PROYECTO?

No

¿CONOCE QUÉ SON LAS ENERGÍAS RENOVABLES?

a) Mejora de la infraestructura local	✓
b) Creación de empleos	✓
c) Mejora en la calidad de vida	✓
d) Oportunidades de comercio o negocios locales	
e) Que ese terreno no sea usado como punto de droga	
f) Que ese terreno no sea usado para facilitar la huida de delincuentes	
g) Otro:	

¿TIENES ALGUNA PREOCUPACIÓN O INQUIETUD EN RELACIÓN CON EL DESARROLLO DEL PROYECTO?

No

¿ESTARÍAS INTERESADO/A EN PARTICIPAR EN REUNIONES RELACIONADAS CON EL DESARROLLO DEL PROYECTO?

Si

¿CÓMO PREFERIRÍAS RECIBIR INFORMACIÓN SOBRE EL PROYECTO Y SUS AVANCES?

a) Reuniones comunitarias	✓
b) Folletos informativos	
c) Redes sociales	
d) Otro	

¿CREES QUE EL PROYECTO TENDRÁ IMPACTO AMBIENTAL EN ESTA ZONA?

No

¿CÓMO CALIFICARÍAS ESTE IMPACTO?

¿TIENES ALGUNA HABILIDAD O EXPERIENCIA QUE CREES QUE PODRÍA SER BENEFICIOSA PARA LA COMUNIDAD EN RELACIÓN CON ESTE PROYECTO?

No

CON LA INFORMACIÓN QUE TIENE SOBRE ESTE PROYECTO, USTED:

Esta de acuerdo con su ejecución

Nombre y Apellido: Bienvenido
Número telefónico: 8095892022
Zona: Cabrera
Provincia: María Trinidad Sánchez

Municipio: Cabrera
Sección: Cabrera (Zona urbana)
Otra Zona:

DATOS DEMOGRÁFICOS

EDAD
68

RANGO DE EDAD
60 o más

SEXO
Masculino

ESTADO CIVIL
Soltero (a) - Nunca se ha casado o unido

¿TRABAJA USTED ACTUALMENTE?
No

SI TRABAJA, TIPO DE TRABAJO

SI ES OTRO, ESPECIFIQUE

SI NO TRABAJA, ¿CUÁL ES SU CONDICIÓN?
Retirado

SI ES OTRO, ESPECIFIQUE

¿QUIÉN O QUIÉNES APORTAN LOS PRINCIPALES INGRESOS DE ESTE HOGAR?

a) La misma persona encuestada
b) Padre
c) Madre
d) Hijo (a) ✓
e) Pareja
f) Amigo/a que reside en la casa
g) Otro familiar que reside en la casa
h) Familiares residentes en el exterior
i) Programas sociales del gobierno
j) Otro

SI LA PERSONA QUE APORTA MÁS INGRESOS AL HOGAR ES DIFERENTE A LA ENTREVISTADA, ¿CUÁL ES SU OCUPACIÓN?

a) Agricultor o ganadero
b) Comerciante o micro-empresario
c) Empleado u obrero del gobierno central o municipal
d) Empleado u obrero de empresas privadas
e) Empleador o patrón (jefe de empresa)
f) No profesional que trabaja por cuenta propia
g) Profesional o técnico que trabaja por cuenta propia
h) Servicio doméstico
i) Trabajado(a) para un familiar o no familiar sin salario
j) Otro

¿APROXIMADAMENTE CUÁNTO ES EL GASTO MENSUAL DE SU HOGAR? (RD$)
25,001 a 30,000

NIVEL EDUCATIVO
Secundario o medio

NACIONALIDAD
Dominicano/a

¿CUÁNTOS AÑOS TIENE VIVIENDO EN LA COMUNIDAD?
Mas de 15

SIN INCLUIR A USTED, LISTA DE PERSONAS QUE FORMAN PARTE DEL HOGAR:

Parentesco	Sexo	Edad
Esposo/a o marido (Cuando esta casado)	Femenino	55
Hijo/a	Femenino	20

AGUA, SANEAMIENTO Y SALUD

¿CÓMO OBTIENE EL AGUA QUE CONSUME PARA TOMAR Y COCINAR?

a) Botellones ✓
b) Camión tanque
c) Llave de otra vivienda
d) Llave en la vivienda
e) Lluvia
f) Pozo propio
g) Pozo público
h) Río o arroyo
i) Otro

¿CÓMO OBTIENE EL AGUA QUE CONSUME PARA TOMAR Y COCINAR?

a) Botellones
b) Camión tanque
c) Cisterna
d) Llave de otra vivienda
e) Llave en la vivienda ✓
f) Llave pública
g) Lluvia
h) Pozo propio
i) Pozo público
j) Río o arroyo
k) Otro

¿QUÉ TIPO DE SERVICIO SANITARIO TIENE ESTE HOGAR?

Inodoro

¿LOS RESIDUOS DEL SERVICIO SANITARIO TERMINAN EN?

Pozo séptico

¿CÓMO SE DESHACEN DE LA BASURA?

La recoge el ayuntamiento

¿DÓNDE ACUDE CUANDO SE ENFERMA USTED O ALGÚN MIEMBRO DE LA FAMILIA?

Centro público de atención primaria

¿A QUÉ DISTANCIA SE ENCUENTRA EL CENTRO DE SALUD MÁS CERCANO?

Un (1) kilómetro o menos

¿A QUÉ DISTANCIA SE ENCUENTRA EL CENTRO DE SALUD MÁS CERCANO?

a) Chikungunya
b) Cólera
c) Covid-19
d) Dengue
e) Diabetes ✓
f) Enfermedad cardiovascular
g) Enfermedad de la piel
h) Enfermedad gastrointestinal
i) Enfermedad respiratoria aguda
j) Leptospirosis
k) Parasitismo
l) Piquiña o escabiosis
m) Presión sanguínea
n) Tumores cancerígenos
o) Otro

Tienen seguro médico en la familia:

Si

Tipo de seguro:

Privado personal (pagado completamente por el entrevistado)

SITUACIÓN AMBIENTAL Y SOCIAL

¿CUÁLES DE LAS SIGUIENTES FUENTES DE CONTAMINACIÓN AFECTAN A SU HOGAR?

a) Acumulación de basura
b) Aguas estancadas
c) Bomba de gasolina
d) Cañada con basura o agua contaminada
e) Desechos o residuos de fábrica, taller, hospital
f) Envasadora de gas
g) Fábrica de productos químicos
h) Humo o gases de fábrica
i) Música alta de bares, colmados o vecinos
j) Pocilga o granja
k) Polvo por calles o carreteras sin pavimentar
l) Quema de Basura
m) Ruido de vehículos y motores
n) Ruidos de fábrica o taller
o) Ruidos y/o humos de planta eléctrica
p) Vertederos cerca de viviendas
q) Otro

¿CUÁLES DE LAS SIGUIENTES AMENAZAS AFECTAN A SU HOGAR?

a) Ciclones
b) Derrumbes o deslizamiento de tierra
c) Desprendimiento de rocas Hundimiento de tierra
d) Incendios forestales
e) Inundaciones
f) Lluvias torrenciales
g) Sequía
h) Terremotos
i) Tornados
j) Otro

CUÁLES CREE USTED QUE SON LAS NECESIDADES MÁS SENTIDAS EN SU COMUNIDAD:

a) Oportunidades de empleo ✓
b) Servicio de agua
c) Energía eléctrica
d) Acceso a servicios hospitalarios
e) Acceso a servicios educativos y formación técnica
f) Otro

CUÁLES CREE USTED QUE SON LOS PROBLEMAS QUE ACTUALMENTE AFECTAN MÁS A SU COMUNIDAD:

a) Delincuencia ✓
b) Relaciones conflictivas con extranjeros
c) Drogadicción
d) Alcoholismo
e) Embarazo de adolescentes
f) Otro

PERCEPCIÓN DEL PROYECTO

¿CONOCE QUÉ SON LAS ENERGÍAS RENOVABLES?

No

¿SABES SOBRE EL PROYECTO QUE SE LLEVARÁ A CABO EN LOS TERRENOS CERCANOS A TU COMUNIDAD?

No

SI CONOCES EL PROYECTO, ¿PUEDES COMPARTIR QUÉ INFORMACIÓN TIENES HASTA EL MOMENTO?

¿EL TERRENO DEL PROYECTO ES UTILIZADO POR MORADORES DE ESTA COMUNIDAD?

No

¿EXISTEN ASPECTOS DE LA COMUNIDAD O EL VECINDARIO VALORAN Y ESPERAN QUE NO CAMBIEN DEBIDO AL PROYECTO?

No

¿CONOCE QUÉ SON LAS ENERGÍAS RENOVABLES?

a) Mejora de la infraestructura local	✓
b) Creación de empleos	✓
c) Mejora en la calidad de vida	✓
d) Oportunidades de comercio o negocios locales	
e) Que ese terreno no sea usado como punto de droga	
f) Que ese terreno no sea usado para facilitar la huida de delincuentes	
g) Otro:	

¿TIENES ALGUNA PREOCUPACIÓN O INQUIETUD EN RELACIÓN CON EL DESARROLLO DEL PROYECTO?

No

¿ESTARÍAS INTERESADO/A EN PARTICIPAR EN REUNIONES RELACIONADAS CON EL DESARROLLO DEL PROYECTO?

No

¿CÓMO PREFERIRÍAS RECIBIR INFORMACIÓN SOBRE EL PROYECTO Y SUS AVANCES?

a) Reuniones comunitarias	✓
b) Folletos informativos	
c) Redes sociales	
d) Otro	

¿CREES QUE EL PROYECTO TENDRÁ IMPACTO AMBIENTAL EN ESTA ZONA?

No

¿CÓMO CALIFICARÍAS ESTE IMPACTO?

¿TIENES ALGUNA HABILIDAD O EXPERIENCIA QUE CREES QUE PODRÍA SER BENEFICIOSA PARA LA COMUNIDAD EN RELACIÓN CON ESTE PROYECTO?

No

CON LA INFORMACIÓN QUE TIENE SOBRE ESTE PROYECTO, USTED:

Esta de acuerdo con su ejecución

Nombre y Apellido: Yordicabre
Número telefónico: NC
Zona: Cabrera
Provincia: María Trinidad Sánchez

Municipio: Cabrera
Sección: Cabrera (Zona urbana)
Otra Zona:

DATOS DEMOGRÁFICOS

EDAD
25

RANGO DE EDAD
20 a 29

SEXO
Masculino

ESTADO CIVIL
Soltero (a) - Nunca se ha casado o unido

¿TRABAJA USTED ACTUALMENTE?
Si

SI TRABAJA, TIPO DE TRABAJO
Empleador o patrón (jefe de empresa)

SI ES OTRO, ESPECIFIQUE

SI NO TRABAJA, ¿CUÁL ES SU CONDICIÓN?

SI ES OTRO, ESPECIFIQUE

¿QUIÉN O QUIÉNES APORTAN LOS PRINCIPALES INGRESOS DE ESTE HOGAR?

a) La misma persona encuestada ✓
b) Padre
c) Madre
d) Hijo (a)
e) Pareja
f) Amigo/a que reside en la casa
g) Otro familiar que reside en la casa
h) Familiares residentes en el exterior
i) Programas sociales del gobierno
j) Otro

SI LA PERSONA QUE APORTA MÁS INGRESOS AL HOGAR ES DIFERENTE A LA ENTREVISTADA, ¿CUÁL ES SU OCUPACIÓN?

a) Agricultor o ganadero
b) Comerciante o micro-empresario
c) Empleado u obrero del gobierno central o municipal
d) Empleado u obrero de empresas privadas
e) Empleador o patrón (jefe de empresa)
f) No profesional que trabaja por cuenta propia
g) Profesional o técnico que trabaja por cuenta propia
h) Servicio doméstico
i) Trabajado(a) para un familiar o no familiar sin salario
j) Otro

¿APROXIMADAMENTE CUÁNTO ES EL GASTO MENSUAL DE SU HOGAR? (RD$)
25,001 a 30,000

NIVEL EDUCATIVO
Secundario o medio

NACIONALIDAD
Dominicano/a

¿CUÁNTOS AÑOS TIENE VIVIENDO EN LA COMUNIDAD?
Entre 6 y 10

SIN INCLUIR A USTED, LISTA DE PERSONAS QUE FORMAN PARTE DEL HOGAR:

Parentesco	Sexo	Edad
Madre	Femenino	52

AGUA, SANEAMIENTO Y SALUD

¿CÓMO OBTIENE EL AGUA QUE CONSUME PARA TOMAR Y COCINAR?

a) Botellones ✓
b) Camión tanque
c) Llave de otra vivienda
d) Llave en la vivienda
e) Lluvia
f) Pozo propio
g) Pozo público
h) Río o arroyo
i) Otro

¿CÓMO OBTIENE EL AGUA QUE CONSUME PARA TOMAR Y COCINAR?

a) Botellones
b) Camión tanque
c) Cisterna
d) Llave de otra vivienda
e) Llave en la vivienda
f) Llave pública ✓
g) Lluvia
h) Pozo propio
i) Pozo público
j) Río o arroyo
k) Otro

¿QUÉ TIPO DE SERVICIO SANITARIO TIENE ESTE HOGAR?

Letrina

¿LOS RESIDUOS DEL SERVICIO SANITARIO TERMINAN EN?

¿CÓMO SE DESHACEN DE LA BASURA?

La recoge el ayuntamiento

¿DÓNDE ACUDE CUANDO SE ENFERMA USTED O ALGÚN MIEMBRO DE LA FAMILIA?

Hospital público

¿A QUÉ DISTANCIA SE ENCUENTRA EL CENTRO DE SALUD MÁS CERCANO?

Un (1) kilómetro o menos

¿A QUÉ DISTANCIA SE ENCUENTRA EL CENTRO DE SALUD MÁS CERCANO?

a) Chikungunya
b) Cólera
c) Covid-19
d) Dengue
e) Diabetes
f) Enfermedad cardiovascular
g) Enfermedad de la piel
h) Enfermedad gastrointestinal
i) Enfermedad respiratoria aguda
j) Leptospirosis
k) Parasitismo
l) Piquiña o escabiosis
m) Presión sanguínea
n) Tumores cancerígenos
o) Otro

Tienen seguro médico en la familia:

No

Tipo de seguro:

SITUACIÓN AMBIENTAL Y SOCIAL

¿CUÁLES DE LAS SIGUIENTES FUENTES DE CONTAMINACIÓN AFECTAN A SU HOGAR?

a) Acumulación de basura
b) Aguas estancadas
c) Bomba de gasolina
d) Cañada con basura o agua contaminada
e) Desechos o residuos de fábrica, taller, hospital
f) Envasadora de gas
g) Fábrica de productos químicos
h) Humo o gases de fábrica
i) Música alta de bares, colmados o vecinos
j) Pocilga o granja
k) Polvo por calles o carreteras sin pavimentar
l) Quema de Basura
m) Ruido de vehículos y motores
n) Ruidos de fábrica o taller
o) Ruidos y/o humos de planta eléctrica
p) Vertederos cerca de viviendas
q) Otro

¿CUÁLES DE LAS SIGUIENTES AMENAZAS AFECTAN A SU HOGAR?

a) Ciclones
b) Derrumbes o deslizamiento de tierra
c) Desprendimiento de rocas Hundimiento de tierra
d) Incendios forestales
e) Inundaciones
f) Lluvias torrenciales
g) Sequía
h) Terremotos
i) Tornados
j) Otro

CUÁLES CREE USTED QUE SON LAS NECESIDADES MÁS SENTIDAS EN SU COMUNIDAD:

a) Oportunidades de empleo ✓
b) Servicio de agua
c) Energía eléctrica
d) Acceso a servicios hospitalarios
e) Acceso a servicios educativos y formación técnica
f) Otro

CUÁLES CREE USTED QUE SON LOS PROBLEMAS QUE ACTUALMENTE AFECTAN MÁS A SU COMUNIDAD:

a) Delincuencia
b) Relaciones conflictivas con extranjeros
c) Drogadicción
d) Alcoholismo
e) Embarazo de adolescentes ✓
f) Otro

PERCEPCIÓN DEL PROYECTO

¿CONOCE QUÉ SON LAS ENERGÍAS RENOVABLES?

Si

¿SABES SOBRE EL PROYECTO QUE SE LLEVARÁ A CABO EN LOS TERRENOS CERCANOS A TU COMUNIDAD?

No

SI CONOCES EL PROYECTO, ¿PUEDES COMPARTIR QUÉ INFORMACIÓN TIENES HASTA EL MOMENTO?

¿EL TERRENO DEL PROYECTO ES UTILIZADO POR MORADORES DE ESTA COMUNIDAD?

No

¿EXISTEN ASPECTOS DE LA COMUNIDAD O EL VECINDARIO VALORAN Y ESPERAN QUE NO CAMBIEN DEBIDO AL PROYECTO?

No

¿CONOCE QUÉ SON LAS ENERGÍAS RENOVABLES?

a) Mejora de la infraestructura local	✓
b) Creación de empleos	✓
c) Mejora en la calidad de vida	✓
d) Oportunidades de comercio o negocios locales	
e) Que ese terreno no sea usado como punto de droga	
f) Que ese terreno no sea usado para facilitar la huida de delincuentes	
g) Otro:	

¿TIENES ALGUNA PREOCUPACIÓN O INQUIETUD EN RELACIÓN CON EL DESARROLLO DEL PROYECTO?

No

¿ESTARÍAS INTERESADO/A EN PARTICIPAR EN REUNIONES RELACIONADAS CON EL DESARROLLO DEL PROYECTO?

No

¿CÓMO PREFERIRÍAS RECIBIR INFORMACIÓN SOBRE EL PROYECTO Y SUS AVANCES?

a) Reuniones comunitarias	✓
b) Folletos informativos	
c) Redes sociales	
d) Otro	

¿CREES QUE EL PROYECTO TENDRÁ IMPACTO AMBIENTAL EN ESTA ZONA?

No

¿CÓMO CALIFICARÍAS ESTE IMPACTO?

¿TIENES ALGUNA HABILIDAD O EXPERIENCIA QUE CREES QUE PODRÍA SER BENEFICIOSA PARA LA COMUNIDAD EN RELACIÓN CON ESTE PROYECTO?

No

CON LA INFORMACIÓN QUE TIENE SOBRE ESTE PROYECTO, USTED:

Esta de acuerdo con su ejecución

Nombre y Apellido: Jesús Villar
Número telefónico: NC
Zona: Cabrera
Provincia: María Trinidad Sánchez

Municipio: Cabrera
Sección: Cabrera (Zona urbana)
Otra Zona:

DATOS DEMOGRÁFICOS

EDAD
75

RANGO DE EDAD
60 o más

SEXO
Masculino

ESTADO CIVIL
Soltero (a) - Nunca se ha casado o unido

¿TRABAJA USTED ACTUALMENTE?
No

SI TRABAJA, TIPO DE TRABAJO

SI ES OTRO, ESPECIFIQUE

SI NO TRABAJA, ¿CUÁL ES SU CONDICIÓN?
Retirado

SI ES OTRO, ESPECIFIQUE

¿QUIÉN O QUIÉNES APORTAN LOS PRINCIPALES INGRESOS DE ESTE HOGAR?

a) La misma persona encuestada
b) Padre
c) Madre
d) Hijo (a) ✓
e) Pareja
f) Amigo/a que reside en la casa
g) Otro familiar que reside en la casa
h) Familiares residentes en el exterior
i) Programas sociales del gobierno
j) Otro

SI LA PERSONA QUE APORTA MÁS INGRESOS AL HOGAR ES DIFERENTE A LA ENTREVISTADA, ¿CUÁL ES SU OCUPACIÓN?

a) Agricultor o ganadero
b) Comerciante o micro-empresario
c) Empleado u obrero del gobierno central o municipal
d) Empleado u obrero de empresas privadas
e) Empleador o patrón (jefe de empresa)
f) No profesional que trabaja por cuenta propia
g) Profesional o técnico que trabaja por cuenta propia
h) Servicio doméstico
i) Trabajado(a) para un familiar o no familiar sin salario
j) Otro

¿APROXIMADAMENTE CUÁNTO ES EL GASTO MENSUAL DE SU HOGAR? (RD$)
30,001 a 35,000

NIVEL EDUCATIVO
Secundario o medio

NACIONALIDAD
Dominicano/a

¿CUÁNTOS AÑOS TIENE VIVIENDO EN LA COMUNIDAD?
Mas de 15

SIN INCLUIR A USTED, LISTA DE PERSONAS QUE FORMAN PARTE DEL HOGAR:

Parentesco	Sexo	Edad

AGUA, SANEAMIENTO Y SALUD

¿CÓMO OBTIENE EL AGUA QUE CONSUME PARA TOMAR Y COCINAR?

a) Botellones ✓
b) Camión tanque
c) Llave de otra vivienda
d) Llave en la vivienda
e) Lluvia
f) Pozo propio
g) Pozo público
h) Río o arroyo
i) Otro

¿CÓMO OBTIENE EL AGUA QUE CONSUME PARA TOMAR Y COCINAR?

a) Botellones
b) Camión tanque
c) Cisterna
d) Llave de otra vivienda
e) Llave en la vivienda
f) Llave pública ✓
g) Lluvia
h) Pozo propio
i) Pozo público
j) Río o arroyo
k) Otro

¿QUÉ TIPO DE SERVICIO SANITARIO TIENE ESTE HOGAR?

Inodoro

¿LOS RESIDUOS DEL SERVICIO SANITARIO TERMINAN EN?

Cloaca

¿CÓMO SE DESHACEN DE LA BASURA?

La recoge el ayuntamiento

¿DÓNDE ACUDE CUANDO SE ENFERMA USTED O ALGÚN MIEMBRO DE LA FAMILIA?

Hospital público

¿A QUÉ DISTANCIA SE ENCUENTRA EL CENTRO DE SALUD MÁS CERCANO?

Entre cinco (5) y diez (10) kilómetros

¿A QUÉ DISTANCIA SE ENCUENTRA EL CENTRO DE SALUD MÁS CERCANO?

a) Chikungunya
b) Cólera
c) Covid-19
d) Dengue
e) Diabetes
f) Enfermedad cardiovascular
g) Enfermedad de la piel
h) Enfermedad gastrointestinal
i) Enfermedad respiratoria aguda
j) Leptospirosis
k) Parasitismo
l) Piquiña o escabiosis
m) Presión sanguínea
n) Tumores cancerígenos
o) Otro

Tienen seguro médico en la familia:

No

Tipo de seguro:

SITUACIÓN AMBIENTAL Y SOCIAL

¿CUÁLES DE LAS SIGUIENTES FUENTES DE CONTAMINACIÓN AFECTAN A SU HOGAR?

a) Acumulación de basura
b) Aguas estancadas
c) Bomba de gasolina
d) Cañada con basura o agua contaminada
e) Desechos o residuos de fábrica, taller, hospital
f) Envasadora de gas
g) Fábrica de productos químicos
h) Humo o gases de fábrica
i) Música alta de bares, colmados o vecinos
j) Pocilga o granja
k) Polvo por calles o carreteras sin pavimentar
l) Quema de Basura
m) Ruido de vehículos y motores
n) Ruidos de fábrica o taller
o) Ruidos y/o humos de planta eléctrica
p) Vertederos cerca de viviendas
q) Otro

¿CUÁLES DE LAS SIGUIENTES AMENAZAS AFECTAN A SU HOGAR?

a) Ciclones
b) Derrumbes o deslizamiento de tierra
c) Desprendimiento de rocas Hundimiento de tierra
d) Incendios forestales
e) Inundaciones
f) Lluvias torrenciales
g) Sequía
h) Terremotos
i) Tornados
j) Otro

CUÁLES CREE USTED QUE SON LAS NECESIDADES MÁS SENTIDAS EN SU COMUNIDAD:

a) Oportunidades de empleo ✓
b) Servicio de agua
c) Energía eléctrica
d) Acceso a servicios hospitalarios
e) Acceso a servicios educativos y formación técnica
f) Otro

CUÁLES CREE USTED QUE SON LOS PROBLEMAS QUE ACTUALMENTE AFECTAN MÁS A SU COMUNIDAD:

a) Delincuencia ✓
b) Relaciones conflictivas con extranjeros
c) Drogadicción
d) Alcoholismo
e) Embarazo de adolescentes
f) Otro

PERCEPCIÓN DEL PROYECTO

¿CONOCE QUÉ SON LAS ENERGÍAS RENOVABLES?

Si

¿SABES SOBRE EL PROYECTO QUE SE LLEVARÁ A CABO EN LOS TERRENOS CERCANOS A TU COMUNIDAD?

No

SI CONOCES EL PROYECTO, ¿PUEDES COMPARTIR QUÉ INFORMACIÓN TIENES HASTA EL MOMENTO?

¿EL TERRENO DEL PROYECTO ES UTILIZADO POR MORADORES DE ESTA COMUNIDAD?

No

¿EXISTEN ASPECTOS DE LA COMUNIDAD O EL VECINDARIO VALORAN Y ESPERAN QUE NO CAMBIEN DEBIDO AL PROYECTO?

No

¿CONOCE QUÉ SON LAS ENERGÍAS RENOVABLES?

a) Mejora de la infraestructura local	✓
b) Creación de empleos	✓
c) Mejora en la calidad de vida	
d) Oportunidades de comercio o negocios locales	
e) Que ese terreno no sea usado como punto de droga	
f) Que ese terreno no sea usado para facilitar la huida de delincuentes	
g) Otro:	

¿TIENES ALGUNA PREOCUPACIÓN O INQUIETUD EN RELACIÓN CON EL DESARROLLO DEL PROYECTO?

No

¿ESTARÍAS INTERESADO/A EN PARTICIPAR EN REUNIONES RELACIONADAS CON EL DESARROLLO DEL PROYECTO?

No

¿CÓMO PREFERIRÍAS RECIBIR INFORMACIÓN SOBRE EL PROYECTO Y SUS AVANCES?

a) Reuniones comunitarias	✓
b) Folletos informativos	
c) Redes sociales	
d) Otro	

¿CREES QUE EL PROYECTO TENDRÁ IMPACTO AMBIENTAL EN ESTA ZONA?

Si

¿CÓMO CALIFICARÍAS ESTE IMPACTO?

Negativo

¿TIENES ALGUNA HABILIDAD O EXPERIENCIA QUE CREES QUE PODRÍA SER BENEFICIOSA PARA LA COMUNIDAD EN RELACIÓN CON ESTE PROYECTO?

No

CON LA INFORMACIÓN QUE TIENE SOBRE ESTE PROYECTO, USTED:

Esta de acuerdo con su ejecución

Nombre y Apellido: Elizabeth
Número telefónico: NC
Zona: Cabrera
Provincia: María Trinidad Sánchez

Municipio: Cabrera
Sección: Cabrera (Zona urbana)
Otra Zona:

DATOS DEMOGRÁFICOS

EDAD
28

RANGO DE EDAD
20 a 29

SEXO
Femenino

ESTADO CIVIL
Unido (a)

¿TRABAJA USTED ACTUALMENTE?
No

SI TRABAJA, TIPO DE TRABAJO

SI ES OTRO, ESPECIFIQUE

SI NO TRABAJA, ¿CUÁL ES SU CONDICIÓN?
Estudiante

SI ES OTRO, ESPECIFIQUE

¿QUIÉN O QUIÉNES APORTAN LOS PRINCIPALES INGRESOS DE ESTE HOGAR?

a) La misma persona encuestada
b) Padre ✓
c) Madre
d) Hijo (a)
e) Pareja
f) Amigo/a que reside en la casa
g) Otro familiar que reside en la casa
h) Familiares residentes en el exterior
i) Programas sociales del gobierno
j) Otro

SI LA PERSONA QUE APORTA MÁS INGRESOS AL HOGAR ES DIFERENTE A LA ENTREVISTADA, ¿CUÁL ES SU OCUPACIÓN?

a) Agricultor o ganadero
b) Comerciante o micro-empresario
c) Empleado u obrero del gobierno central o municipal
d) Empleado u obrero de empresas privadas
e) Empleador o patrón (jefe de empresa)
f) No profesional que trabaja por cuenta propia
g) Profesional o técnico que trabaja por cuenta propia ✓
h) Servicio doméstico
i) Trabajado(a) para un familiar o no familiar sin salario
j) Otro

¿APROXIMADAMENTE CUÁNTO ES EL GASTO MENSUAL DE SU HOGAR? (RD$)
20,001 a 25,000

NIVEL EDUCATIVO
Secundario o medio

NACIONALIDAD
Dominicano/a

¿CUÁNTOS AÑOS TIENE VIVIENDO EN LA COMUNIDAD?
Entre 11 y 15

SIN INCLUIR A USTED, LISTA DE PERSONAS QUE FORMAN PARTE DEL HOGAR:

Parentesco	Sexo	Edad
Esposo/a o marido (Cuando esta casado)	Masculino	43

AGUA, SANEAMIENTO Y SALUD

¿CÓMO OBTIENE EL AGUA QUE CONSUME PARA TOMAR Y COCINAR?

a) Botellones ✓
b) Camión tanque
c) Llave de otra vivienda
d) Llave en la vivienda
e) Lluvia
f) Pozo propio
g) Pozo público
h) Río o arroyo
i) Otro

¿CÓMO OBTIENE EL AGUA QUE CONSUME PARA TOMAR Y COCINAR?

a) Botellones
b) Camión tanque
c) Cisterna
d) Llave de otra vivienda ✓
e) Llave en la vivienda
f) Llave pública
g) Lluvia
h) Pozo propio
i) Pozo público
j) Río o arroyo
k) Otro

¿QUÉ TIPO DE SERVICIO SANITARIO TIENE ESTE HOGAR?

Inodoro

¿LOS RESIDUOS DEL SERVICIO SANITARIO TERMINAN EN?

Cloaca

¿CÓMO SE DESHACEN DE LA BASURA?

La recoge el ayuntamiento

¿DÓNDE ACUDE CUANDO SE ENFERMA USTED O ALGÚN MIEMBRO DE LA FAMILIA?

Hospital público

¿A QUÉ DISTANCIA SE ENCUENTRA EL CENTRO DE SALUD MÁS CERCANO?

Más de 10 kilómetros

¿A QUÉ DISTANCIA SE ENCUENTRA EL CENTRO DE SALUD MÁS CERCANO?

a) Chikungunya
b) Cólera
c) Covid-19
d) Dengue
e) Diabetes
f) Enfermedad cardiovascular
g) Enfermedad de la piel
h) Enfermedad gastrointestinal
i) Enfermedad respiratoria aguda
j) Leptospirosis
k) Parasitismo
l) Piquiña o escabiosis
m) Presión sanguínea
n) Tumores cancerígenos
o) Otro

Tienen seguro médico en la familia:

Si

Tipo de seguro:

Subsidiado (Senasa pagado totalmente por el gobierno)

SITUACIÓN AMBIENTAL Y SOCIAL

¿CUÁLES DE LAS SIGUIENTES FUENTES DE CONTAMINACIÓN AFECTAN A SU HOGAR?

a) Acumulación de basura
b) Aguas estancadas ✓
c) Bomba de gasolina
d) Cañada con basura o agua contaminada
e) Desechos o residuos de fábrica, taller, hospital
f) Envasadora de gas
g) Fábrica de productos químicos
h) Humo o gases de fábrica
i) Música alta de bares, colmados o vecinos
j) Pocilga o granja
k) Polvo por calles o carreteras sin pavimentar
l) Quema de Basura
m) Ruido de vehículos y motores
n) Ruidos de fábrica o taller
o) Ruidos y/o humos de planta eléctrica
p) Vertederos cerca de viviendas
q) Otro

¿CUÁLES DE LAS SIGUIENTES AMENAZAS AFECTAN A SU HOGAR?

a) Ciclones
b) Derrumbes o deslizamiento de tierra
c) Desprendimiento de rocas Hundimiento de tierra
d) Incendios forestales
e) Inundaciones ✓
f) Lluvias torrenciales
g) Sequía
h) Terremotos
i) Tornados
j) Otro

CUÁLES CREE USTED QUE SON LAS NECESIDADES MÁS SENTIDAS EN SU COMUNIDAD:

a) Oportunidades de empleo ✓
b) Servicio de agua
c) Energía eléctrica
d) Acceso a servicios hospitalarios
e) Acceso a servicios educativos y formación técnica
f) Otro

CUÁLES CREE USTED QUE SON LOS PROBLEMAS QUE ACTUALMENTE AFECTAN MÁS A SU COMUNIDAD:

a) Delincuencia ✓
b) Relaciones conflictivas con extranjeros
c) Drogadicción
d) Alcoholismo
e) Embarazo de adolescentes
f) Otro

PERCEPCIÓN DEL PROYECTO

¿CONOCE QUÉ SON LAS ENERGÍAS RENOVABLES?

No

¿SABES SOBRE EL PROYECTO QUE SE LLEVARÁ A CABO EN LOS TERRENOS CERCANOS A TU COMUNIDAD?

No

SI CONOCES EL PROYECTO, ¿PUEDES COMPARTIR QUÉ INFORMACIÓN TIENES HASTA EL MOMENTO?

¿EL TERRENO DEL PROYECTO ES UTILIZADO POR MORADORES DE ESTA COMUNIDAD?

No

¿EXISTEN ASPECTOS DE LA COMUNIDAD O EL VECINDARIO VALORAN Y ESPERAN QUE NO CAMBIEN DEBIDO AL PROYECTO?

No

¿CONOCE QUÉ SON LAS ENERGÍAS RENOVABLES?

a) Mejora de la infraestructura local	✓
b) Creación de empleos	✓
c) Mejora en la calidad de vida	✓
d) Oportunidades de comercio o negocios locales	
e) Que ese terreno no sea usado como punto de droga	
f) Que ese terreno no sea usado para facilitar la huida de delincuentes	
g) Otro:	

¿TIENES ALGUNA PREOCUPACIÓN O INQUIETUD EN RELACIÓN CON EL DESARROLLO DEL PROYECTO?

No

¿ESTARÍAS INTERESADO/A EN PARTICIPAR EN REUNIONES RELACIONADAS CON EL DESARROLLO DEL PROYECTO?

No

¿CÓMO PREFERIRÍAS RECIBIR INFORMACIÓN SOBRE EL PROYECTO Y SUS AVANCES?

a) Reuniones comunitarias	✓
b) Folletos informativos	
c) Redes sociales	
d) Otro	

¿CREES QUE EL PROYECTO TENDRÁ IMPACTO AMBIENTAL EN ESTA ZONA?

No

¿CÓMO CALIFICARÍAS ESTE IMPACTO?

¿TIENES ALGUNA HABILIDAD O EXPERIENCIA QUE CREES QUE PODRÍA SER BENEFICIOSA PARA LA COMUNIDAD EN RELACIÓN CON ESTE PROYECTO?

No

CON LA INFORMACIÓN QUE TIENE SOBRE ESTE PROYECTO, USTED:

Esta de acuerdo con su ejecución

Nombre y Apellido: Segundo
Número telefónico: NC
Zona: Cabrera
Provincia: María Trinidad Sánchez

Municipio: Cabrera
Sección: Cabrera (Zona urbana)
Otra Zona:

DATOS DEMOGRÁFICOS

EDAD
45

RANGO DE EDAD
40 a 49

SEXO
Masculino

ESTADO CIVIL
Soltero (a) - Nunca se ha casado o unido

¿TRABAJA USTED ACTUALMENTE?
No

SI TRABAJA, TIPO DE TRABAJO

SI ES OTRO, ESPECIFIQUE

SI NO TRABAJA, ¿CUÁL ES SU CONDICIÓN?
Retirado

SI ES OTRO, ESPECIFIQUE

¿QUIÉN O QUIÉNES APORTAN LOS PRINCIPALES INGRESOS DE ESTE HOGAR?

a) La misma persona encuestada
b) Padre
c) Madre
d) Hijo (a)
e) Pareja
f) Amigo/a que reside en la casa
g) Otro familiar que reside en la casa
h) Familiares residentes en el exterior
i) Programas sociales del gobierno
j) Otro

SI LA PERSONA QUE APORTA MÁS INGRESOS AL HOGAR ES DIFERENTE A LA ENTREVISTADA, ¿CUÁL ES SU OCUPACIÓN?

a) Agricultor o ganadero
b) Comerciante o micro-empresario
c) Empleado u obrero del gobierno central o municipal
d) Empleado u obrero de empresas privadas
e) Empleador o patrón (jefe de empresa)
f) No profesional que trabaja por cuenta propia
g) Profesional o técnico que trabaja por cuenta propia
h) Servicio doméstico
i) Trabajado(a) para un familiar o no familiar sin salario
j) Otro

¿APROXIMADAMENTE CUÁNTO ES EL GASTO MENSUAL DE SU HOGAR? (RD$)
20,001 a 25,000

NIVEL EDUCATIVO
Primario o básico

NACIONALIDAD
Dominicano/a

¿CUÁNTOS AÑOS TIENE VIVIENDO EN LA COMUNIDAD?
Mas de 15

SIN INCLUIR A USTED, LISTA DE PERSONAS QUE FORMAN PARTE DEL HOGAR:

Parentesco	Sexo	Edad

AGUA, SANEAMIENTO Y SALUD

¿CÓMO OBTIENE EL AGUA QUE CONSUME PARA TOMAR Y COCINAR?

a) Botellones ✓
b) Camión tanque
c) Llave de otra vivienda
d) Llave en la vivienda
e) Lluvia
f) Pozo propio
g) Pozo público
h) Río o arroyo
i) Otro

¿CÓMO OBTIENE EL AGUA QUE CONSUME PARA TOMAR Y COCINAR?

a) Botellones
b) Camión tanque
c) Cisterna
d) Llave de otra vivienda
e) Llave en la vivienda ✓
f) Llave pública
g) Lluvia
h) Pozo propio
i) Pozo público
j) Río o arroyo
k) Otro

¿QUÉ TIPO DE SERVICIO SANITARIO TIENE ESTE HOGAR?

Inodoro

¿LOS RESIDUOS DEL SERVICIO SANITARIO TERMINAN EN?

Cloaca

¿CÓMO SE DESHACEN DE LA BASURA?

La recoge el ayuntamiento

¿DÓNDE ACUDE CUANDO SE ENFERMA USTED O ALGÚN MIEMBRO DE LA FAMILIA?

Hospital público

¿A QUÉ DISTANCIA SE ENCUENTRA EL CENTRO DE SALUD MÁS CERCANO?

Entre cinco (5) y diez (10) kilómetros

¿A QUÉ DISTANCIA SE ENCUENTRA EL CENTRO DE SALUD MÁS CERCANO?

a) Chikungunya
b) Cólera
c) Covid-19
d) Dengue
e) Diabetes
f) Enfermedad cardiovascular
g) Enfermedad de la piel
h) Enfermedad gastrointestinal
i) Enfermedad respiratoria aguda
j) Leptospirosis
k) Parasitismo
l) Piquiña o escabiosis
m) Presión sanguínea
n) Tumores cancerígenos
o) Otro

Tienen seguro médico en la familia:

Si

Tipo de seguro:

Subsidiado (Senasa pagado totalmente por el gobierno)

SITUACIÓN AMBIENTAL Y SOCIAL

¿CUÁLES DE LAS SIGUIENTES FUENTES DE CONTAMINACIÓN AFECTAN A SU HOGAR?

a) Acumulación de basura
b) Aguas estancadas
c) Bomba de gasolina
d) Cañada con basura o agua contaminada
e) Desechos o residuos de fábrica, taller, hospital
f) Envasadora de gas
g) Fábrica de productos químicos
h) Humo o gases de fábrica
i) Música alta de bares, colmados o vecinos
j) Pocilga o granja
k) Polvo por calles o carreteras sin pavimentar
l) Quema de Basura
m) Ruido de vehículos y motores
n) Ruidos de fábrica o taller
o) Ruidos y/o humos de planta eléctrica
p) Vertederos cerca de viviendas
q) Otro

¿CUÁLES DE LAS SIGUIENTES AMENAZAS AFECTAN A SU HOGAR?

a) Ciclones
b) Derrumbes o deslizamiento de tierra
c) Desprendimiento de rocas Hundimiento de tierra
d) Incendios forestales
e) Inundaciones
f) Lluvias torrenciales
g) Sequía
h) Terremotos
i) Tornados
j) Otro

CUÁLES CREE USTED QUE SON LAS NECESIDADES MÁS SENTIDAS EN SU COMUNIDAD:

a) Oportunidades de empleo ✓
b) Servicio de agua
c) Energía eléctrica
d) Acceso a servicios hospitalarios
e) Acceso a servicios educativos y formación técnica
f) Otro

CUÁLES CREE USTED QUE SON LOS PROBLEMAS QUE ACTUALMENTE AFECTAN MÁS A SU COMUNIDAD:

a) Delincuencia
b) Relaciones conflictivas con extranjeros
c) Drogadicción
d) Alcoholismo
e) Embarazo de adolescentes
f) Otro

PERCEPCIÓN DEL PROYECTO

¿CONOCE QUÉ SON LAS ENERGÍAS RENOVABLES?

No

¿SABES SOBRE EL PROYECTO QUE SE LLEVARÁ A CABO EN LOS TERRENOS CERCANOS A TU COMUNIDAD?

No

SI CONOCES EL PROYECTO, ¿PUEDES COMPARTIR QUÉ INFORMACIÓN TIENES HASTA EL MOMENTO?

¿EL TERRENO DEL PROYECTO ES UTILIZADO POR MORADORES DE ESTA COMUNIDAD?

No

¿EXISTEN ASPECTOS DE LA COMUNIDAD O EL VECINDARIO VALORAN Y ESPERAN QUE NO CAMBIEN DEBIDO AL PROYECTO?

No

¿CONOCE QUÉ SON LAS ENERGÍAS RENOVABLES?

a) Mejora de la infraestructura local ✓

b) Creación de empleos

c) Mejora en la calidad de vida

d) Oportunidades de comercio o negocios locales

e) Que ese terreno no sea usado como punto de droga

f) Que ese terreno no sea usado para facilitar la huida de delincuentes

g) Otro:

¿TIENES ALGUNA PREOCUPACIÓN O INQUIETUD EN RELACIÓN CON EL DESARROLLO DEL PROYECTO?

No

¿ESTARÍAS INTERESADO/A EN PARTICIPAR EN REUNIONES RELACIONADAS CON EL DESARROLLO DEL PROYECTO?

No

¿CÓMO PREFERIRÍAS RECIBIR INFORMACIÓN SOBRE EL PROYECTO Y SUS AVANCES?

a) Reuniones comunitarias ✓

b) Folletos informativos

c) Redes sociales

d) Otro

¿CREES QUE EL PROYECTO TENDRÁ IMPACTO AMBIENTAL EN ESTA ZONA?

No

¿CÓMO CALIFICARÍAS ESTE IMPACTO?

¿TIENES ALGUNA HABILIDAD O EXPERIENCIA QUE CREES QUE PODRÍA SER BENEFICIOSA PARA LA COMUNIDAD EN RELACIÓN CON ESTE PROYECTO?

No

CON LA INFORMACIÓN QUE TIENE SOBRE ESTE PROYECTO, USTED:

Esta de acuerdo con su ejecución

Nombre y Apellido: Raquel López
Número telefónico: 8492757231
Zona: Cabrera
Provincia: María Trinidad Sánchez

Municipio: Cabrera
Sección: Cabrera (Zona urbana)
Otra Zona:

DATOS DEMOGRÁFICOS

EDAD
39

RANGO DE EDAD
30 a 39

SEXO
Masculino

ESTADO CIVIL
Casado (a)

¿TRABAJA USTED ACTUALMENTE?
Si

SI TRABAJA, TIPO DE TRABAJO
Comerciante o micro-empresario

SI ES OTRO, ESPECIFIQUE

SI NO TRABAJA, ¿CUÁL ES SU CONDICIÓN?

SI ES OTRO, ESPECIFIQUE

¿QUIÉN O QUIÉNES APORTAN LOS PRINCIPALES INGRESOS DE ESTE HOGAR?

a) La misma persona encuestada ✓
b) Padre
c) Madre
d) Hijo (a)
e) Pareja
f) Amigo/a que reside en la casa
g) Otro familiar que reside en la casa
h) Familiares residentes en el exterior
i) Programas sociales del gobierno
j) Otro

SI LA PERSONA QUE APORTA MÁS INGRESOS AL HOGAR ES DIFERENTE A LA ENTREVISTADA, ¿CUÁL ES SU OCUPACIÓN?

a) Agricultor o ganadero
b) Comerciante o micro-empresario
c) Empleado u obrero del gobierno central o municipal
d) Empleado u obrero de empresas privadas
e) Empleador o patrón (jefe de empresa)
f) No profesional que trabaja por cuenta propia
g) Profesional o técnico que trabaja por cuenta propia
h) Servicio doméstico
i) Trabajado(a) para un familiar o no familiar sin salario
j) Otro

¿APROXIMADAMENTE CUÁNTO ES EL GASTO MENSUAL DE SU HOGAR? (RD$)
25,001 a 30,000

NIVEL EDUCATIVO
Universitario

NACIONALIDAD
Dominicano/a

¿CUÁNTOS AÑOS TIENE VIVIENDO EN LA COMUNIDAD?
Entre 11 y 15

SIN INCLUIR A USTED, LISTA DE PERSONAS QUE FORMAN PARTE DEL HOGAR:

Parentesco	Sexo	Edad
Esposo/a o marido (Cuando esta casado)	Masculino	48
Hijo/a	Masculino	13
Hijo/a	Masculino	12
Hijo/a	Masculino	6

AGUA, SANEAMIENTO Y SALUD

¿CÓMO OBTIENE EL AGUA QUE CONSUME PARA TOMAR Y COCINAR?

a) Botellones ✓
b) Camión tanque
c) Llave de otra vivienda
d) Llave en la vivienda
e) Lluvia
f) Pozo propio
g) Pozo público
h) Río o arroyo
i) Otro

¿CÓMO OBTIENE EL AGUA QUE CONSUME PARA TOMAR Y COCINAR?

a) Botellones
b) Camión tanque
c) Cisterna
d) Llave de otra vivienda
e) Llave en la vivienda
f) Llave pública ✓
g) Lluvia
h) Pozo propio
i) Pozo público
j) Río o arroyo
k) Otro

¿QUÉ TIPO DE SERVICIO SANITARIO TIENE ESTE HOGAR?

Inodoro

¿LOS RESIDUOS DEL SERVICIO SANITARIO TERMINAN EN?

Pozo séptico

¿CÓMO SE DESHACEN DE LA BASURA?

La recoge una empresa privada La recoge el ayuntamiento

¿DÓNDE ACUDE CUANDO SE ENFERMA USTED O ALGÚN MIEMBRO DE LA FAMILIA?

Centro de salud privado

¿A QUÉ DISTANCIA SE ENCUENTRA EL CENTRO DE SALUD MÁS CERCANO?

Un (1) kilómetro o menos

¿A QUÉ DISTANCIA SE ENCUENTRA EL CENTRO DE SALUD MÁS CERCANO?

a) Chikungunya
b) Cólera
c) Covid-19
d) Dengue
e) Diabetes
f) Enfermedad cardiovascular
g) Enfermedad de la piel
h) Enfermedad gastrointestinal
i) Enfermedad respiratoria aguda
j) Leptospirosis
k) Parasitismo
l) Piquiña o escabiosis
m) Presión sanguínea
n) Tumores cancerígenos
o) Otro

Tienen seguro médico en la familia:

Si

Tipo de seguro:

Privado personal (pagado completamente por el entrevistado)

SITUACIÓN AMBIENTAL Y SOCIAL

¿CUÁLES DE LAS SIGUIENTES FUENTES DE CONTAMINACIÓN AFECTAN A SU HOGAR?

a) Acumulación de basura
b) Aguas estancadas
c) Bomba de gasolina
d) Cañada con basura o agua contaminada
e) Desechos o residuos de fábrica, taller, hospital
f) Envasadora de gas
g) Fábrica de productos químicos
h) Humo o gases de fábrica
i) Música alta de bares, colmados o vecinos
j) Pocilga o granja
k) Polvo por calles o carreteras sin pavimentar
l) Quema de Basura
m) Ruido de vehículos y motores
n) Ruidos de fábrica o taller
o) Ruidos y/o humos de planta eléctrica
p) Vertederos cerca de viviendas
q) Otro

¿CUÁLES DE LAS SIGUIENTES AMENAZAS AFECTAN A SU HOGAR?

a) Ciclones
b) Derrumbes o deslizamiento de tierra
c) Desprendimiento de rocas Hundimiento de tierra
d) Incendios forestales
e) Inundaciones
f) Lluvias torrenciales
g) Sequía
h) Terremotos
i) Tornados
j) Otro

CUÁLES CREE USTED QUE SON LAS NECESIDADES MÁS SENTIDAS EN SU COMUNIDAD:

a) Oportunidades de empleo ✓
b) Servicio de agua
c) Energía eléctrica
d) Acceso a servicios hospitalarios
e) Acceso a servicios educativos y formación técnica
f) Otro

CUÁLES CREE USTED QUE SON LOS PROBLEMAS QUE ACTUALMENTE AFECTAN MÁS A SU COMUNIDAD:

a) Delincuencia ✓
b) Relaciones conflictivas con extranjeros ✓
c) Drogadicción ✓
d) Alcoholismo ✓
e) Embarazo de adolescentes ✓
f) Otro

PERCEPCIÓN DEL PROYECTO

¿CONOCE QUÉ SON LAS ENERGÍAS RENOVABLES?

No

¿SABES SOBRE EL PROYECTO QUE SE LLEVARÁ A CABO EN LOS TERRENOS CERCANOS A TU COMUNIDAD?

No

SI CONOCES EL PROYECTO, ¿PUEDES COMPARTIR QUÉ INFORMACIÓN TIENES HASTA EL MOMENTO?

¿EL TERRENO DEL PROYECTO ES UTILIZADO POR MORADORES DE ESTA COMUNIDAD?

No

¿EXISTEN ASPECTOS DE LA COMUNIDAD O EL VECINDARIO VALORAN Y ESPERAN QUE NO CAMBIEN DEBIDO AL PROYECTO?

No

¿CONOCE QUÉ SON LAS ENERGÍAS RENOVABLES?

a) Mejora de la infraestructura local	✓
b) Creación de empleos	✓
c) Mejora en la calidad de vida	✓
d) Oportunidades de comercio o negocios locales	✓
e) Que ese terreno no sea usado como punto de droga	✓
f) Que ese terreno no sea usado para facilitar la huida de delincuentes	✓
g) Otro:	

¿TIENES ALGUNA PREOCUPACIÓN O INQUIETUD EN RELACIÓN CON EL DESARROLLO DEL PROYECTO?

No

¿ESTARÍAS INTERESADO/A EN PARTICIPAR EN REUNIONES RELACIONADAS CON EL DESARROLLO DEL PROYECTO?

Si

¿CÓMO PREFERIRÍAS RECIBIR INFORMACIÓN SOBRE EL PROYECTO Y SUS AVANCES?

a) Reuniones comunitarias	✓
b) Folletos informativos	
c) Redes sociales	
d) Otro	

¿CREES QUE EL PROYECTO TENDRÁ IMPACTO AMBIENTAL EN ESTA ZONA?

No

¿CÓMO CALIFICARÍAS ESTE IMPACTO?

¿TIENES ALGUNA HABILIDAD O EXPERIENCIA QUE CREES QUE PODRÍA SER BENEFICIOSA PARA LA COMUNIDAD EN RELACIÓN CON ESTE PROYECTO?

No

CON LA INFORMACIÓN QUE TIENE SOBRE ESTE PROYECTO, USTED:

Esta de acuerdo con su ejecución

Nombre y Apellido: Juan. De Dios García
Número telefónico: NC
Zona: Cabrera
Provincia: María Trinidad Sánchez

Municipio: Cabrera
Sección: Cabrera (Zona urbana)
Otra Zona:

DATOS DEMOGRÁFICOS

EDAD
65

RANGO DE EDAD
60 o más

SEXO
Masculino

ESTADO CIVIL
Casado (a)

¿TRABAJA USTED ACTUALMENTE?
Si

SI TRABAJA, TIPO DE TRABAJO
Comerciante o micro-empresario

SI ES OTRO, ESPECIFIQUE

SI NO TRABAJA, ¿CUÁL ES SU CONDICIÓN?

SI ES OTRO, ESPECIFIQUE

¿QUIÉN O QUIÉNES APORTAN LOS PRINCIPALES INGRESOS DE ESTE HOGAR?

a) La misma persona encuestada ✓
b) Padre
c) Madre
d) Hijo (a)
e) Pareja
f) Amigo/a que reside en la casa
g) Otro familiar que reside en la casa
h) Familiares residentes en el exterior
i) Programas sociales del gobierno
j) Otro

SI LA PERSONA QUE APORTA MÁS INGRESOS AL HOGAR ES DIFERENTE A LA ENTREVISTADA, ¿CUÁL ES SU OCUPACIÓN?

a) Agricultor o ganadero
b) Comerciante o micro-empresario
c) Empleado u obrero del gobierno central o municipal
d) Empleado u obrero de empresas privadas
e) Empleador o patrón (jefe de empresa)
f) No profesional que trabaja por cuenta propia
g) Profesional o técnico que trabaja por cuenta propia
h) Servicio doméstico
i) Trabajado(a) para un familiar o no familiar sin salario
j) Otro

¿APROXIMADAMENTE CUÁNTO ES EL GASTO MENSUAL DE SU HOGAR? (RD$)
25,001 a 30,000

NIVEL EDUCATIVO
Primario o básico

NACIONALIDAD
Dominicano/a

¿CUÁNTOS AÑOS TIENE VIVIENDO EN LA COMUNIDAD?
Mas de 15

SIN INCLUIR A USTED, LISTA DE PERSONAS QUE FORMAN PARTE DEL HOGAR:

Parentesco	Sexo	Edad
Esposo/a o marido (Cuando esta casado)	Femenino	47

AGUA, SANEAMIENTO Y SALUD

¿CÓMO OBTIENE EL AGUA QUE CONSUME PARA TOMAR Y COCINAR?

a) Botellones ✓
b) Camión tanque
c) Llave de otra vivienda
d) Llave en la vivienda
e) Lluvia
f) Pozo propio
g) Pozo público
h) Río o arroyo
i) Otro

¿CÓMO OBTIENE EL AGUA QUE CONSUME PARA TOMAR Y COCINAR?

a) Botellones
b) Camión tanque
c) Cisterna
d) Llave de otra vivienda
e) Llave en la vivienda ✓
f) Llave pública
g) Lluvia
h) Pozo propio
i) Pozo público
j) Río o arroyo
k) Otro

¿QUÉ TIPO DE SERVICIO SANITARIO TIENE ESTE HOGAR?

Inodoro

¿LOS RESIDUOS DEL SERVICIO SANITARIO TERMINAN EN?

Pozo séptico

¿CÓMO SE DESHACEN DE LA BASURA?

La recoge el ayuntamiento

¿DÓNDE ACUDE CUANDO SE ENFERMA USTED O ALGÚN MIEMBRO DE LA FAMILIA?

Hospital público

¿A QUÉ DISTANCIA SE ENCUENTRA EL CENTRO DE SALUD MÁS CERCANO?

Un (1) kilómetro o menos

¿A QUÉ DISTANCIA SE ENCUENTRA EL CENTRO DE SALUD MÁS CERCANO?

a) Chikungunya
b) Cólera
c) Covid-19
d) Dengue
e) Diabetes
f) Enfermedad cardiovascular
g) Enfermedad de la piel
h) Enfermedad gastrointestinal
i) Enfermedad respiratoria aguda
j) Leptospirosis
k) Parasitismo
l) Piquiña o escabiosis
m) Presión sanguínea
n) Tumores cancerígenos
o) Otro

Tienen seguro médico en la familia:

Si

Tipo de seguro:

Subsidiado (Senasa pagado totalmente por el gobierno)

SITUACIÓN AMBIENTAL Y SOCIAL

¿CUÁLES DE LAS SIGUIENTES FUENTES DE CONTAMINACIÓN AFECTAN A SU HOGAR?

a) Acumulación de basura
b) Aguas estancadas ✓
c) Bomba de gasolina
d) Cañada con basura o agua contaminada
e) Desechos o residuos de fábrica, taller, hospital
f) Envasadora de gas
g) Fábrica de productos químicos
h) Humo o gases de fábrica
i) Música alta de bares, colmados o vecinos
j) Pocilga o granja
k) Polvo por calles o carreteras sin pavimentar
l) Quema de Basura
m) Ruido de vehículos y motores
n) Ruidos de fábrica o taller
o) Ruidos y/o humos de planta eléctrica
p) Vertederos cerca de viviendas
q) Otro

¿CUÁLES DE LAS SIGUIENTES AMENAZAS AFECTAN A SU HOGAR?

a) Ciclones
b) Derrumbes o deslizamiento de tierra
c) Desprendimiento de rocas Hundimiento de tierra
d) Incendios forestales
e) Inundaciones
f) Lluvias torrenciales
g) Sequía
h) Terremotos
i) Tornados
j) Otro

CUÁLES CREE USTED QUE SON LAS NECESIDADES MÁS SENTIDAS EN SU COMUNIDAD:

a) Oportunidades de empleo ✓
b) Servicio de agua
c) Energía eléctrica
d) Acceso a servicios hospitalarios
e) Acceso a servicios educativos y formación técnica
f) Otro

CUÁLES CREE USTED QUE SON LOS PROBLEMAS QUE ACTUALMENTE AFECTAN MÁS A SU COMUNIDAD:

a) Delincuencia ✓
b) Relaciones conflictivas con extranjeros
c) Drogadicción
d) Alcoholismo
e) Embarazo de adolescentes
f) Otro

PERCEPCIÓN DEL PROYECTO

¿CONOCE QUÉ SON LAS ENERGÍAS RENOVABLES?

No

¿SABES SOBRE EL PROYECTO QUE SE LLEVARÁ A CABO EN LOS TERRENOS CERCANOS A TU COMUNIDAD?

No

SI CONOCES EL PROYECTO, ¿PUEDES COMPARTIR QUÉ INFORMACIÓN TIENES HASTA EL MOMENTO?

¿EL TERRENO DEL PROYECTO ES UTILIZADO POR MORADORES DE ESTA COMUNIDAD?

No

¿EXISTEN ASPECTOS DE LA COMUNIDAD O EL VECINDARIO VALORAN Y ESPERAN QUE NO CAMBIEN DEBIDO AL PROYECTO?

No

¿CONOCE QUÉ SON LAS ENERGÍAS RENOVABLES?

a) Mejora de la infraestructura local	✓
b) Creación de empleos	✓
c) Mejora en la calidad de vida	✓
d) Oportunidades de comercio o negocios locales	✓
e) Que ese terreno no sea usado como punto de droga	
f) Que ese terreno no sea usado para facilitar la huida de delincuentes	✓
g) Otro:	

¿TIENES ALGUNA PREOCUPACIÓN O INQUIETUD EN RELACIÓN CON EL DESARROLLO DEL PROYECTO?

No

¿ESTARÍAS INTERESADO/A EN PARTICIPAR EN REUNIONES RELACIONADAS CON EL DESARROLLO DEL PROYECTO?

Si

¿CÓMO PREFERIRÍAS RECIBIR INFORMACIÓN SOBRE EL PROYECTO Y SUS AVANCES?

a) Reuniones comunitarias	✓
b) Folletos informativos	
c) Redes sociales	
d) Otro	

¿CREES QUE EL PROYECTO TENDRÁ IMPACTO AMBIENTAL EN ESTA ZONA?

Si

¿CÓMO CALIFICARÍAS ESTE IMPACTO?

Positivo

¿TIENES ALGUNA HABILIDAD O EXPERIENCIA QUE CREES QUE PODRÍA SER BENEFICIOSA PARA LA COMUNIDAD EN RELACIÓN CON ESTE PROYECTO?

No

CON LA INFORMACIÓN QUE TIENE SOBRE ESTE PROYECTO, USTED:

Esta de acuerdo con su ejecución

Nombre y Apellido: Orlando
Número telefónico: 8296843663
Zona: Cabrera
Provincia: María Trinidad Sánchez

Municipio: Cabrera
Sección: Cabrera (Zona urbana)
Otra Zona:

DATOS DEMOGRÁFICOS

EDAD
51

RANGO DE EDAD
50 a 59

SEXO
Masculino

ESTADO CIVIL
Soltero (a) - Nunca se ha casado o unido

¿TRABAJA USTED ACTUALMENTE?
Si

SI TRABAJA, TIPO DE TRABAJO
Profesional o técnico que trabaja por cuenta propia

SI ES OTRO, ESPECIFIQUE

SI NO TRABAJA, ¿CUÁL ES SU CONDICIÓN?

SI ES OTRO, ESPECIFIQUE

¿QUIÉN O QUIÉNES APORTAN LOS PRINCIPALES INGRESOS DE ESTE HOGAR?

a) La misma persona encuestada ✓
b) Padre
c) Madre
d) Hijo (a)
e) Pareja
f) Amigo/a que reside en la casa
g) Otro familiar que reside en la casa
h) Familiares residentes en el exterior
i) Programas sociales del gobierno
j) Otro

SI LA PERSONA QUE APORTA MÁS INGRESOS AL HOGAR ES DIFERENTE A LA ENTREVISTADA, ¿CUÁL ES SU OCUPACIÓN?

a) Agricultor o ganadero
b) Comerciante o micro-empresario
c) Empleado u obrero del gobierno central o municipal
d) Empleado u obrero de empresas privadas
e) Empleador o patrón (jefe de empresa)
f) No profesional que trabaja por cuenta propia
g) Profesional o técnico que trabaja por cuenta propia
h) Servicio doméstico
i) Trabajado(a) para un familiar o no familiar sin salario
j) Otro

¿APROXIMADAMENTE CUÁNTO ES EL GASTO MENSUAL DE SU HOGAR? (RD$)
Menos de 10,000

NIVEL EDUCATIVO
Primario o básico

NACIONALIDAD
Haitiano/a

¿CUÁNTOS AÑOS TIENE VIVIENDO EN LA COMUNIDAD?
Mas de 15

SIN INCLUIR A USTED, LISTA DE PERSONAS QUE FORMAN PARTE DEL HOGAR:

Parentesco	Sexo	Edad

AGUA, SANEAMIENTO Y SALUD

¿CÓMO OBTIENE EL AGUA QUE CONSUME PARA TOMAR Y COCINAR?

a) Botellones ✓
b) Camión tanque
c) Llave de otra vivienda
d) Llave en la vivienda
e) Lluvia
f) Pozo propio
g) Pozo público
h) Río o arroyo
i) Otro

¿CÓMO OBTIENE EL AGUA QUE CONSUME PARA TOMAR Y COCINAR?

a) Botellones
b) Camión tanque
c) Cisterna
d) Llave de otra vivienda
e) Llave en la vivienda ✓
f) Llave pública
g) Lluvia
h) Pozo propio
i) Pozo público
j) Río o arroyo
k) Otro

¿QUÉ TIPO DE SERVICIO SANITARIO TIENE ESTE HOGAR?

Inodoro

¿LOS RESIDUOS DEL SERVICIO SANITARIO TERMINAN EN?

Cloaca

¿CÓMO SE DESHACEN DE LA BASURA?

La recoge el ayuntamiento

¿DÓNDE ACUDE CUANDO SE ENFERMA USTED O ALGÚN MIEMBRO DE LA FAMILIA?

Hospital público

¿A QUÉ DISTANCIA SE ENCUENTRA EL CENTRO DE SALUD MÁS CERCANO?

Un (1) kilómetro o menos

¿A QUÉ DISTANCIA SE ENCUENTRA EL CENTRO DE SALUD MÁS CERCANO?

a) Chikungunya
b) Cólera
c) Covid-19
d) Dengue
e) Diabetes
f) Enfermedad cardiovascular
g) Enfermedad de la piel
h) Enfermedad gastrointestinal
i) Enfermedad respiratoria aguda
j) Leptospirosis
k) Parasitismo
l) Piquiña o escabiosis
m) Presión sanguínea
n) Tumores cancerígenos
o) Otro

Tienen seguro médico en la familia:

No

Tipo de seguro:

SITUACIÓN AMBIENTAL Y SOCIAL

¿CUÁLES DE LAS SIGUIENTES FUENTES DE CONTAMINACIÓN AFECTAN A SU HOGAR?

a) Acumulación de basura
b) Aguas estancadas
c) Bomba de gasolina
d) Cañada con basura o agua contaminada
e) Desechos o residuos de fábrica, taller, hospital
f) Envasadora de gas
g) Fábrica de productos químicos
h) Humo o gases de fábrica
i) Música alta de bares, colmados o vecinos
j) Pocilga o granja
k) Polvo por calles o carreteras sin pavimentar
l) Quema de Basura
m) Ruido de vehículos y motores
n) Ruidos de fábrica o taller
o) Ruidos y/o humos de planta eléctrica
p) Vertederos cerca de viviendas
q) Otro

¿CUÁLES DE LAS SIGUIENTES AMENAZAS AFECTAN A SU HOGAR?

a) Ciclones
b) Derrumbes o deslizamiento de tierra
c) Desprendimiento de rocas Hundimiento de tierra
d) Incendios forestales
e) Inundaciones
f) Lluvias torrenciales
g) Sequía
h) Terremotos
i) Tornados
j) Otro

CUÁLES CREE USTED QUE SON LAS NECESIDADES MÁS SENTIDAS EN SU COMUNIDAD:

a) Oportunidades de empleo ✓
b) Servicio de agua
c) Energía eléctrica
d) Acceso a servicios hospitalarios
e) Acceso a servicios educativos y formación técnica
f) Otro

CUÁLES CREE USTED QUE SON LOS PROBLEMAS QUE ACTUALMENTE AFECTAN MÁS A SU COMUNIDAD:

a) Delincuencia
b) Relaciones conflictivas con extranjeros
c) Drogadicción
d) Alcoholismo
e) Embarazo de adolescentes
f) Otro

PERCEPCIÓN DEL PROYECTO

¿CONOCE QUÉ SON LAS ENERGÍAS RENOVABLES?

No

¿SABES SOBRE EL PROYECTO QUE SE LLEVARÁ A CABO EN LOS TERRENOS CERCANOS A TU COMUNIDAD?

No

SI CONOCES EL PROYECTO, ¿PUEDES COMPARTIR QUÉ INFORMACIÓN TIENES HASTA EL MOMENTO?

¿EL TERRENO DEL PROYECTO ES UTILIZADO POR MORADORES DE ESTA COMUNIDAD?

No

¿EXISTEN ASPECTOS DE LA COMUNIDAD O EL VECINDARIO VALORAN Y ESPERAN QUE NO CAMBIEN DEBIDO AL PROYECTO?

No

¿CONOCE QUÉ SON LAS ENERGÍAS RENOVABLES?

a) Mejora de la infraestructura local ✓

b) Creación de empleos

c) Mejora en la calidad de vida

d) Oportunidades de comercio o negocios locales

e) Que ese terreno no sea usado como punto de droga

f) Que ese terreno no sea usado para facilitar la huida de delincuentes

g) Otro:

¿TIENES ALGUNA PREOCUPACIÓN O INQUIETUD EN RELACIÓN CON EL DESARROLLO DEL PROYECTO?

No

¿ESTARÍAS INTERESADO/A EN PARTICIPAR EN REUNIONES RELACIONADAS CON EL DESARROLLO DEL PROYECTO?

No

¿CÓMO PREFERIRÍAS RECIBIR INFORMACIÓN SOBRE EL PROYECTO Y SUS AVANCES?

a) Reuniones comunitarias ✓

b) Folletos informativos

c) Redes sociales

d) Otro

¿CREES QUE EL PROYECTO TENDRÁ IMPACTO AMBIENTAL EN ESTA ZONA?

No

¿CÓMO CALIFICARÍAS ESTE IMPACTO?

¿TIENES ALGUNA HABILIDAD O EXPERIENCIA QUE CREES QUE PODRÍA SER BENEFICIOSA PARA LA COMUNIDAD EN RELACIÓN CON ESTE PROYECTO?

No

CON LA INFORMACIÓN QUE TIENE SOBRE ESTE PROYECTO, USTED:

Esta de acuerdo con su ejecución

Nombre y Apellido: Angel
Número telefónico: NC
Zona: Cabrera
Provincia: María Trinidad Sánchez

Municipio: Cabrera
Sección: Cabrera (Zona urbana)
Otra Zona:

DATOS DEMOGRÁFICOS

EDAD
18

RANGO DE EDAD
18 a 19

SEXO
Masculino

ESTADO CIVIL
Soltero (a) - Nunca se ha casado o unido

¿TRABAJA USTED ACTUALMENTE?
No

SI TRABAJA, TIPO DE TRABAJO

SI ES OTRO, ESPECIFIQUE

SI NO TRABAJA, ¿CUÁL ES SU CONDICIÓN?
Estudiante

SI ES OTRO, ESPECIFIQUE

¿QUIÉN O QUIÉNES APORTAN LOS PRINCIPALES INGRESOS DE ESTE HOGAR?

a) La misma persona encuestada ✓
b) Padre ✓
c) Madre
d) Hijo (a)
e) Pareja
f) Amigo/a que reside en la casa
g) Otro familiar que reside en la casa
h) Familiares residentes en el exterior
i) Programas sociales del gobierno
j) Otro

SI LA PERSONA QUE APORTA MÁS INGRESOS AL HOGAR ES DIFERENTE A LA ENTREVISTADA, ¿CUÁL ES SU OCUPACIÓN?

a) Agricultor o ganadero ✓
b) Comerciante o micro-empresario
c) Empleado u obrero del gobierno central o municipal
d) Empleado u obrero de empresas privadas
e) Empleador o patrón (jefe de empresa)
f) No profesional que trabaja por cuenta propia
g) Profesional o técnico que trabaja por cuenta propia
h) Servicio doméstico
i) Trabajado(a) para un familiar o no familiar sin salario
j) Otro

¿APROXIMADAMENTE CUÁNTO ES EL GASTO MENSUAL DE SU HOGAR? (RD$)
10,000 a 15,000

NIVEL EDUCATIVO
Secundario o medio

NACIONALIDAD
Dominicano/a

¿CUÁNTOS AÑOS TIENE VIVIENDO EN LA COMUNIDAD?
Mas de 15

SIN INCLUIR A USTED, LISTA DE PERSONAS QUE FORMAN PARTE DEL HOGAR:

Parentesco	Sexo	Edad
Madre	Femenino	46
Hermano/a	Femenino	13

AGUA, SANEAMIENTO Y SALUD

¿CÓMO OBTIENE EL AGUA QUE CONSUME PARA TOMAR Y COCINAR?

a) Botellones ✓
b) Camión tanque
c) Llave de otra vivienda
d) Llave en la vivienda
e) Lluvia
f) Pozo propio
g) Pozo público
h) Río o arroyo
i) Otro

¿CÓMO OBTIENE EL AGUA QUE CONSUME PARA TOMAR Y COCINAR?

a) Botellones
b) Camión tanque
c) Cisterna
d) Llave de otra vivienda
e) Llave en la vivienda ✓
f) Llave pública
g) Lluvia
h) Pozo propio
i) Pozo público
j) Río o arroyo
k) Otro

¿QUÉ TIPO DE SERVICIO SANITARIO TIENE ESTE HOGAR?

Inodoro

¿LOS RESIDUOS DEL SERVICIO SANITARIO TERMINAN EN?

Cloaca

¿CÓMO SE DESHACEN DE LA BASURA?

La recoge el ayuntamiento

¿DÓNDE ACUDE CUANDO SE ENFERMA USTED O ALGÚN MIEMBRO DE LA FAMILIA?

Hospital público

¿A QUÉ DISTANCIA SE ENCUENTRA EL CENTRO DE SALUD MÁS CERCANO?

Entre uno (1) y cinco (5) kilómetros

¿A QUÉ DISTANCIA SE ENCUENTRA EL CENTRO DE SALUD MÁS CERCANO?

a) Chikungunya
b) Cólera
c) Covid-19 ✓
d) Dengue
e) Diabetes
f) Enfermedad cardiovascular
g) Enfermedad de la piel
h) Enfermedad gastrointestinal
i) Enfermedad respiratoria aguda
j) Leptospirosis
k) Parasitismo
l) Piquiña o escabiosis
m) Presión sanguínea
n) Tumores cancerígenos
o) Otro

Tienen seguro médico en la familia:

Si

Tipo de seguro:

Subsidiado (Senasa pagado totalmente por el gobierno)

SITUACIÓN AMBIENTAL Y SOCIAL

¿CUÁLES DE LAS SIGUIENTES FUENTES DE CONTAMINACIÓN AFECTAN A SU HOGAR?

a) Acumulación de basura
b) Aguas estancadas
c) Bomba de gasolina
d) Cañada con basura o agua contaminada
e) Desechos o residuos de fábrica, taller, hospital
f) Envasadora de gas
g) Fábrica de productos químicos
h) Humo o gases de fábrica
i) Música alta de bares, colmados o vecinos
j) Pocilga o granja
k) Polvo por calles o carreteras sin pavimentar
l) Quema de Basura
m) Ruido de vehículos y motores
n) Ruidos de fábrica o taller
o) Ruidos y/o humos de planta eléctrica
p) Vertederos cerca de viviendas
q) Otro

¿CUÁLES DE LAS SIGUIENTES AMENAZAS AFECTAN A SU HOGAR?

a) Ciclones
b) Derrumbes o deslizamiento de tierra
c) Desprendimiento de rocas Hundimiento de tierra
d) Incendios forestales
e) Inundaciones
f) Lluvias torrenciales
g) Sequía
h) Terremotos
i) Tornados
j) Otro

CUÁLES CREE USTED QUE SON LAS NECESIDADES MÁS SENTIDAS EN SU COMUNIDAD:

a) Oportunidades de empleo ✓
b) Servicio de agua
c) Energía eléctrica
d) Acceso a servicios hospitalarios
e) Acceso a servicios educativos y formación técnica
f) Otro

CUÁLES CREE USTED QUE SON LOS PROBLEMAS QUE ACTUALMENTE AFECTAN MÁS A SU COMUNIDAD:

a) Delincuencia ✓
b) Relaciones conflictivas con extranjeros
c) Drogadicción
d) Alcoholismo
e) Embarazo de adolescentes
f) Otro

PERCEPCIÓN DEL PROYECTO

¿CONOCE QUÉ SON LAS ENERGÍAS RENOVABLES?

No

¿SABES SOBRE EL PROYECTO QUE SE LLEVARÁ A CABO EN LOS TERRENOS CERCANOS A TU COMUNIDAD?

No

SI CONOCES EL PROYECTO, ¿PUEDES COMPARTIR QUÉ INFORMACIÓN TIENES HASTA EL MOMENTO?

¿EL TERRENO DEL PROYECTO ES UTILIZADO POR MORADORES DE ESTA COMUNIDAD?

No

¿EXISTEN ASPECTOS DE LA COMUNIDAD O EL VECINDARIO VALORAN Y ESPERAN QUE NO CAMBIEN DEBIDO AL PROYECTO?

No

¿CONOCE QUÉ SON LAS ENERGÍAS RENOVABLES?

a) Mejora de la infraestructura local ✓

b) Creación de empleos

c) Mejora en la calidad de vida

d) Oportunidades de comercio o negocios locales

e) Que ese terreno no sea usado como punto de droga

f) Que ese terreno no sea usado para facilitar la huida de delincuentes

g) Otro:

¿TIENES ALGUNA PREOCUPACIÓN O INQUIETUD EN RELACIÓN CON EL DESARROLLO DEL PROYECTO?

No

¿ESTARÍAS INTERESADO/A EN PARTICIPAR EN REUNIONES RELACIONADAS CON EL DESARROLLO DEL PROYECTO?

No

¿CÓMO PREFERIRÍAS RECIBIR INFORMACIÓN SOBRE EL PROYECTO Y SUS AVANCES?

a) Reuniones comunitarias ✓

b) Folletos informativos

c) Redes sociales

d) Otro

¿CREES QUE EL PROYECTO TENDRÁ IMPACTO AMBIENTAL EN ESTA ZONA?

No

¿CÓMO CALIFICARÍAS ESTE IMPACTO?

¿TIENES ALGUNA HABILIDAD O EXPERIENCIA QUE CREES QUE PODRÍA SER BENEFICIOSA PARA LA COMUNIDAD EN RELACIÓN CON ESTE PROYECTO?

No

CON LA INFORMACIÓN QUE TIENE SOBRE ESTE PROYECTO, USTED:

Esta de acuerdo con su ejecución

Nombre y Apellido: Rosario
Número telefónico: 8493309535
Zona: Cabrera
Provincia: María Trinidad Sánchez

Municipio: Cabrera
Sección: Cabrera (Zona urbana)
Otra Zona:

DATOS DEMOGRÁFICOS

EDAD
23

RANGO DE EDAD
20 a 29

SEXO
Masculino

ESTADO CIVIL
Soltero (a) - Nunca se ha casado o unido

¿TRABAJA USTED ACTUALMENTE?
Si

SI TRABAJA, TIPO DE TRABAJO
Comerciante o micro-empresario

SI ES OTRO, ESPECIFIQUE

SI NO TRABAJA, ¿CUÁL ES SU CONDICIÓN?

SI ES OTRO, ESPECIFIQUE

¿QUIÉN O QUIÉNES APORTAN LOS PRINCIPALES INGRESOS DE ESTE HOGAR?

a) La misma persona encuestada ✓
b) Padre
c) Madre
d) Hijo (a)
e) Pareja
f) Amigo/a que reside en la casa
g) Otro familiar que reside en la casa
h) Familiares residentes en el exterior
i) Programas sociales del gobierno
j) Otro

SI LA PERSONA QUE APORTA MÁS INGRESOS AL HOGAR ES DIFERENTE A LA ENTREVISTADA, ¿CUÁL ES SU OCUPACIÓN?

a) Agricultor o ganadero
b) Comerciante o micro-empresario
c) Empleado u obrero del gobierno central o municipal
d) Empleado u obrero de empresas privadas
e) Empleador o patrón (jefe de empresa)
f) No profesional que trabaja por cuenta propia
g) Profesional o técnico que trabaja por cuenta propia
h) Servicio doméstico
i) Trabajado(a) para un familiar o no familiar sin salario
j) Otro

¿APROXIMADAMENTE CUÁNTO ES EL GASTO MENSUAL DE SU HOGAR? (RD$)
20,001 a 25,000

NIVEL EDUCATIVO
Secundario o medio

NACIONALIDAD
Dominicano/a

¿CUÁNTOS AÑOS TIENE VIVIENDO EN LA COMUNIDAD?
Entre 1 y 5

SIN INCLUIR A USTED, LISTA DE PERSONAS QUE FORMAN PARTE DEL HOGAR:

Parentesco	Sexo	Edad
Madre	Femenino	52
Padre	Masculino	82

AGUA, SANEAMIENTO Y SALUD

¿CÓMO OBTIENE EL AGUA QUE CONSUME PARA TOMAR Y COCINAR?

a) Botellones ✓
b) Camión tanque
c) Llave de otra vivienda
d) Llave en la vivienda
e) Lluvia
f) Pozo propio
g) Pozo público
h) Río o arroyo
i) Otro

¿CÓMO OBTIENE EL AGUA QUE CONSUME PARA TOMAR Y COCINAR?

a) Botellones
b) Camión tanque
c) Cisterna
d) Llave de otra vivienda
e) Llave en la vivienda
f) Llave pública ✓
g) Lluvia
h) Pozo propio
i) Pozo público
j) Río o arroyo
k) Otro

¿QUÉ TIPO DE SERVICIO SANITARIO TIENE ESTE HOGAR?

Inodoro

¿LOS RESIDUOS DEL SERVICIO SANITARIO TERMINAN EN?

Cloaca

¿CÓMO SE DESHACEN DE LA BASURA?

La recoge el ayuntamiento

¿DÓNDE ACUDE CUANDO SE ENFERMA USTED O ALGÚN MIEMBRO DE LA FAMILIA?

Hospital público

¿A QUÉ DISTANCIA SE ENCUENTRA EL CENTRO DE SALUD MÁS CERCANO?

Entre uno (1) y cinco (5) kilómetros

¿A QUÉ DISTANCIA SE ENCUENTRA EL CENTRO DE SALUD MÁS CERCANO?

a) Chikungunya
b) Cólera
c) Covid-19
d) Dengue
e) Diabetes
f) Enfermedad cardiovascular
g) Enfermedad de la piel
h) Enfermedad gastrointestinal
i) Enfermedad respiratoria aguda
j) Leptospirosis
k) Parasitismo
l) Piquiña o escabiosis
m) Presión sanguínea
n) Tumores cancerígenos
o) Otro

Tienen seguro médico en la familia:

No

Tipo de seguro:

SITUACIÓN AMBIENTAL Y SOCIAL

¿CUÁLES DE LAS SIGUIENTES FUENTES DE CONTAMINACIÓN AFECTAN A SU HOGAR?

a) Acumulación de basura
b) Aguas estancadas
c) Bomba de gasolina
d) Cañada con basura o agua contaminada
e) Desechos o residuos de fábrica, taller, hospital
f) Envasadora de gas
g) Fábrica de productos químicos
h) Humo o gases de fábrica
i) Música alta de bares, colmados o vecinos
j) Pocilga o granja
k) Polvo por calles o carreteras sin pavimentar
l) Quema de Basura
m) Ruido de vehículos y motores
n) Ruidos de fábrica o taller
o) Ruidos y/o humos de planta eléctrica
p) Vertederos cerca de viviendas
q) Otro

¿CUÁLES DE LAS SIGUIENTES AMENAZAS AFECTAN A SU HOGAR?

a) Ciclones
b) Derrumbes o deslizamiento de tierra
c) Desprendimiento de rocas Hundimiento de tierra
d) Incendios forestales
e) Inundaciones
f) Lluvias torrenciales
g) Sequía
h) Terremotos
i) Tornados
j) Otro

CUÁLES CREE USTED QUE SON LAS NECESIDADES MÁS SENTIDAS EN SU COMUNIDAD:

a) Oportunidades de empleo ✓
b) Servicio de agua
c) Energía eléctrica
d) Acceso a servicios hospitalarios
e) Acceso a servicios educativos y formación técnica
f) Otro

CUÁLES CREE USTED QUE SON LOS PROBLEMAS QUE ACTUALMENTE AFECTAN MÁS A SU COMUNIDAD:

a) Delincuencia ✓
b) Relaciones conflictivas con extranjeros
c) Drogadicción
d) Alcoholismo
e) Embarazo de adolescentes
f) Otro

PERCEPCIÓN DEL PROYECTO

¿CONOCE QUÉ SON LAS ENERGÍAS RENOVABLES?

No

¿SABES SOBRE EL PROYECTO QUE SE LLEVARÁ A CABO EN LOS TERRENOS CERCANOS A TU COMUNIDAD?

No

SI CONOCES EL PROYECTO, ¿PUEDES COMPARTIR QUÉ INFORMACIÓN TIENES HASTA EL MOMENTO?

¿EL TERRENO DEL PROYECTO ES UTILIZADO POR MORADORES DE ESTA COMUNIDAD?

No

¿EXISTEN ASPECTOS DE LA COMUNIDAD O EL VECINDARIO VALORAN Y ESPERAN QUE NO CAMBIEN DEBIDO AL PROYECTO?

No

¿CONOCE QUÉ SON LAS ENERGÍAS RENOVABLES?

a) Mejora de la infraestructura local ✓

b) Creación de empleos

c) Mejora en la calidad de vida

d) Oportunidades de comercio o negocios locales

e) Que ese terreno no sea usado como punto de droga

f) Que ese terreno no sea usado para facilitar la huida de delincuentes

g) Otro:

¿TIENES ALGUNA PREOCUPACIÓN O INQUIETUD EN RELACIÓN CON EL DESARROLLO DEL PROYECTO?

No

¿ESTARÍAS INTERESADO/A EN PARTICIPAR EN REUNIONES RELACIONADAS CON EL DESARROLLO DEL PROYECTO?

No

¿CÓMO PREFERIRÍAS RECIBIR INFORMACIÓN SOBRE EL PROYECTO Y SUS AVANCES?

a) Reuniones comunitarias ✓

b) Folletos informativos

c) Redes sociales

d) Otro

¿CREES QUE EL PROYECTO TENDRÁ IMPACTO AMBIENTAL EN ESTA ZONA?

No

¿CÓMO CALIFICARÍAS ESTE IMPACTO?

¿TIENES ALGUNA HABILIDAD O EXPERIENCIA QUE CREES QUE PODRÍA SER BENEFICIOSA PARA LA COMUNIDAD EN RELACIÓN CON ESTE PROYECTO?

No

CON LA INFORMACIÓN QUE TIENE SOBRE ESTE PROYECTO, USTED:

Esta de acuerdo con su ejecución

Nombre y Apellido: Tomi Medina
Número telefónico: NC
Zona: Cabrera
Provincia: María Trinidad Sánchez

Municipio: Cabrera
Sección: Cabrera (Zona urbana)
Otra Zona:

DATOS DEMOGRÁFICOS

EDAD
45

RANGO DE EDAD
40 a 49

SEXO
Masculino

ESTADO CIVIL
Soltero (a) - Nunca se ha casado o unido

¿TRABAJA USTED ACTUALMENTE?
Si

SI TRABAJA, TIPO DE TRABAJO
Otro

SI ES OTRO, ESPECIFIQUE
Seguridad

SI NO TRABAJA, ¿CUÁL ES SU CONDICIÓN?

SI ES OTRO, ESPECIFIQUE

¿QUIÉN O QUIÉNES APORTAN LOS PRINCIPALES INGRESOS DE ESTE HOGAR?

a) La misma persona encuestada ✓
b) Padre
c) Madre
d) Hijo (a)
e) Pareja
f) Amigo/a que reside en la casa
g) Otro familiar que reside en la casa
h) Familiares residentes en el exterior
i) Programas sociales del gobierno
j) Otro

SI LA PERSONA QUE APORTA MÁS INGRESOS AL HOGAR ES DIFERENTE A LA ENTREVISTADA, ¿CUÁL ES SU OCUPACIÓN?

a) Agricultor o ganadero
b) Comerciante o micro-empresario
c) Empleado u obrero del gobierno central o municipal
d) Empleado u obrero de empresas privadas
e) Empleador o patrón (jefe de empresa)
f) No profesional que trabaja por cuenta propia
g) Profesional o técnico que trabaja por cuenta propia
h) Servicio doméstico
i) Trabajado(a) para un familiar o no familiar sin salario
j) Otro

¿APROXIMADAMENTE CUÁNTO ES EL GASTO MENSUAL DE SU HOGAR? (RD$)
15,001 a 20,000

NIVEL EDUCATIVO
Secundario o medio

NACIONALIDAD
Dominicano/a

¿CUÁNTOS AÑOS TIENE VIVIENDO EN LA COMUNIDAD?
Mas de 15

SIN INCLUIR A USTED, LISTA DE PERSONAS QUE FORMAN PARTE DEL HOGAR:

Parentesco	Sexo	Edad

AGUA, SANEAMIENTO Y SALUD

¿CÓMO OBTIENE EL AGUA QUE CONSUME PARA TOMAR Y COCINAR?

a) Botellones ✓
b) Camión tanque
c) Llave de otra vivienda
d) Llave en la vivienda
e) Lluvia
f) Pozo propio
g) Pozo público
h) Río o arroyo
i) Otro

¿CÓMO OBTIENE EL AGUA QUE CONSUME PARA TOMAR Y COCINAR?

a) Botellones
b) Camión tanque
c) Cisterna
d) Llave de otra vivienda
e) Llave en la vivienda ✓
f) Llave pública
g) Lluvia
h) Pozo propio
i) Pozo público
j) Río o arroyo
k) Otro

¿QUÉ TIPO DE SERVICIO SANITARIO TIENE ESTE HOGAR?

Inodoro

¿LOS RESIDUOS DEL SERVICIO SANITARIO TERMINAN EN?

Pozo séptico

¿CÓMO SE DESHACEN DE LA BASURA?

La recoge el ayuntamiento

¿DÓNDE ACUDE CUANDO SE ENFERMA USTED O ALGÚN MIEMBRO DE LA FAMILIA?

Hospital público

¿A QUÉ DISTANCIA SE ENCUENTRA EL CENTRO DE SALUD MÁS CERCANO?

Un (1) kilómetro o menos

¿A QUÉ DISTANCIA SE ENCUENTRA EL CENTRO DE SALUD MÁS CERCANO?

a) Chikungunya
b) Cólera
c) Covid-19
d) Dengue
e) Diabetes
f) Enfermedad cardiovascular
g) Enfermedad de la piel
h) Enfermedad gastrointestinal
i) Enfermedad respiratoria aguda
j) Leptospirosis
k) Parasitismo
l) Piquiña o escabiosis
m) Presión sanguínea
n) Tumores cancerígenos
o) Otro

Tienen seguro médico en la familia:

Si

Tipo de seguro:

Subsidiado (Senasa pagado totalmente por el gobierno)

SITUACIÓN AMBIENTAL Y SOCIAL

¿CUÁLES DE LAS SIGUIENTES FUENTES DE CONTAMINACIÓN AFECTAN A SU HOGAR?

a) Acumulación de basura
b) Aguas estancadas
c) Bomba de gasolina
d) Cañada con basura o agua contaminada
e) Desechos o residuos de fábrica, taller, hospital
f) Envasadora de gas
g) Fábrica de productos químicos
h) Humo o gases de fábrica
i) Música alta de bares, colmados o vecinos
j) Pocilga o granja
k) Polvo por calles o carreteras sin pavimentar
l) Quema de Basura
m) Ruido de vehículos y motores
n) Ruidos de fábrica o taller
o) Ruidos y/o humos de planta eléctrica
p) Vertederos cerca de viviendas
q) Otro

¿CUÁLES DE LAS SIGUIENTES AMENAZAS AFECTAN A SU HOGAR?

a) Ciclones
b) Derrumbes o deslizamiento de tierra
c) Desprendimiento de rocas Hundimiento de tierra
d) Incendios forestales
e) Inundaciones
f) Lluvias torrenciales
g) Sequía
h) Terremotos
i) Tornados
j) Otro

CUÁLES CREE USTED QUE SON LAS NECESIDADES MÁS SENTIDAS EN SU COMUNIDAD:

a) Oportunidades de empleo ✓
b) Servicio de agua
c) Energía eléctrica
d) Acceso a servicios hospitalarios
e) Acceso a servicios educativos y formación técnica
f) Otro

CUÁLES CREE USTED QUE SON LOS PROBLEMAS QUE ACTUALMENTE AFECTAN MÁS A SU COMUNIDAD:

a) Delincuencia ✓
b) Relaciones conflictivas con extranjeros
c) Drogadicción
d) Alcoholismo
e) Embarazo de adolescentes
f) Otro

PERCEPCIÓN DEL PROYECTO

¿CONOCE QUÉ SON LAS ENERGÍAS RENOVABLES?

Si

¿SABES SOBRE EL PROYECTO QUE SE LLEVARÁ A CABO EN LOS TERRENOS CERCANOS A TU COMUNIDAD?

No

SI CONOCES EL PROYECTO, ¿PUEDES COMPARTIR QUÉ INFORMACIÓN TIENES HASTA EL MOMENTO?

¿EL TERRENO DEL PROYECTO ES UTILIZADO POR MORADORES DE ESTA COMUNIDAD?

No

¿EXISTEN ASPECTOS DE LA COMUNIDAD O EL VECINDARIO VALORAN Y ESPERAN QUE NO CAMBIEN DEBIDO AL PROYECTO?

No

¿CONOCE QUÉ SON LAS ENERGÍAS RENOVABLES?

a) Mejora de la infraestructura local	✓
b) Creación de empleos	✓
c) Mejora en la calidad de vida	✓
d) Oportunidades de comercio o negocios locales	✓
e) Que ese terreno no sea usado como punto de droga	
f) Que ese terreno no sea usado para facilitar la huida de delincuentes	
g) Otro:	

¿TIENES ALGUNA PREOCUPACIÓN O INQUIETUD EN RELACIÓN CON EL DESARROLLO DEL PROYECTO?

No

¿ESTARÍAS INTERESADO/A EN PARTICIPAR EN REUNIONES RELACIONADAS CON EL DESARROLLO DEL PROYECTO?

Si

¿CÓMO PREFERIRÍAS RECIBIR INFORMACIÓN SOBRE EL PROYECTO Y SUS AVANCES?

a) Reuniones comunitarias	✓
b) Folletos informativos	
c) Redes sociales	
d) Otro	

¿CREES QUE EL PROYECTO TENDRÁ IMPACTO AMBIENTAL EN ESTA ZONA?

Si

¿CÓMO CALIFICARÍAS ESTE IMPACTO?

Positivo

¿TIENES ALGUNA HABILIDAD O EXPERIENCIA QUE CREES QUE PODRÍA SER BENEFICIOSA PARA LA COMUNIDAD EN RELACIÓN CON ESTE PROYECTO?

Si

CON LA INFORMACIÓN QUE TIENE SOBRE ESTE PROYECTO, USTED:

Esta de acuerdo con su ejecución

Nombre y Apellido: Ronela Germán
Número telefónico: NC
Zona: Cabrera
Provincia: María Trinidad Sánchez

Municipio: Cabrera
Sección: Cabrera (Zona urbana)
Otra Zona:

DATOS DEMOGRÁFICOS

EDAD
31

RANGO DE EDAD
30 a 39

SEXO
Masculino

ESTADO CIVIL
Soltero (a) - Nunca se ha casado o unido

¿TRABAJA USTED ACTUALMENTE?
Si

SI TRABAJA, TIPO DE TRABAJO
Comerciante o micro-empresario

SI ES OTRO, ESPECIFIQUE

SI NO TRABAJA, ¿CUÁL ES SU CONDICIÓN?

SI ES OTRO, ESPECIFIQUE

¿QUIÉN O QUIÉNES APORTAN LOS PRINCIPALES INGRESOS DE ESTE HOGAR?

a) La misma persona encuestada ✓
b) Padre
c) Madre
d) Hijo (a)
e) Pareja
f) Amigo/a que reside en la casa
g) Otro familiar que reside en la casa
h) Familiares residentes en el exterior
i) Programas sociales del gobierno
j) Otro

SI LA PERSONA QUE APORTA MÁS INGRESOS AL HOGAR ES DIFERENTE A LA ENTREVISTADA, ¿CUÁL ES SU OCUPACIÓN?

a) Agricultor o ganadero
b) Comerciante o micro-empresario
c) Empleado u obrero del gobierno central o municipal
d) Empleado u obrero de empresas privadas
e) Empleador o patrón (jefe de empresa)
f) No profesional que trabaja por cuenta propia
g) Profesional o técnico que trabaja por cuenta propia
h) Servicio doméstico
i) Trabajado(a) para un familiar o no familiar sin salario
j) Otro

¿APROXIMADAMENTE CUÁNTO ES EL GASTO MENSUAL DE SU HOGAR? (RD$)
15,001 a 20,000

NIVEL EDUCATIVO
Universitario

NACIONALIDAD
Dominicano/a

¿CUÁNTOS AÑOS TIENE VIVIENDO EN LA COMUNIDAD?
Mas de 15

SIN INCLUIR A USTED, LISTA DE PERSONAS QUE FORMAN PARTE DEL HOGAR:

Parentesco	Sexo	Edad

AGUA, SANEAMIENTO Y SALUD

¿CÓMO OBTIENE EL AGUA QUE CONSUME PARA TOMAR Y COCINAR?

a) Botellones ✓
b) Camión tanque
c) Llave de otra vivienda
d) Llave en la vivienda
e) Lluvia
f) Pozo propio
g) Pozo público
h) Río o arroyo
i) Otro

¿CÓMO OBTIENE EL AGUA QUE CONSUME PARA TOMAR Y COCINAR?

a) Botellones
b) Camión tanque
c) Cisterna
d) Llave de otra vivienda
e) Llave en la vivienda ✓
f) Llave pública
g) Lluvia
h) Pozo propio
i) Pozo público
j) Río o arroyo
k) Otro

¿QUÉ TIPO DE SERVICIO SANITARIO TIENE ESTE HOGAR?

Inodoro

¿LOS RESIDUOS DEL SERVICIO SANITARIO TERMINAN EN?

Pozo séptico

¿CÓMO SE DESHACEN DE LA BASURA?

La recoge el ayuntamiento

¿DÓNDE ACUDE CUANDO SE ENFERMA USTED O ALGÚN MIEMBRO DE LA FAMILIA?

Hospital público

¿A QUÉ DISTANCIA SE ENCUENTRA EL CENTRO DE SALUD MÁS CERCANO?

Un (1) kilómetro o menos

¿A QUÉ DISTANCIA SE ENCUENTRA EL CENTRO DE SALUD MÁS CERCANO?

a) Chikungunya ✓
b) Cólera
c) Covid-19 ✓
d) Dengue
e) Diabetes
f) Enfermedad cardiovascular
g) Enfermedad de la piel
h) Enfermedad gastrointestinal
i) Enfermedad respiratoria aguda
j) Leptospirosis
k) Parasitismo
l) Piquiña o escabiosis
m) Presión sanguínea
n) Tumores cancerígenos
o) Otro

Tienen seguro médico en la familia:

No

Tipo de seguro:

SITUACIÓN AMBIENTAL Y SOCIAL

¿CUÁLES DE LAS SIGUIENTES FUENTES DE CONTAMINACIÓN AFECTAN A SU HOGAR?

a) Acumulación de basura
b) Aguas estancadas
c) Bomba de gasolina
d) Cañada con basura o agua contaminada
e) Desechos o residuos de fábrica, taller, hospital
f) Envasadora de gas
g) Fábrica de productos químicos
h) Humo o gases de fábrica
i) Música alta de bares, colmados o vecinos
j) Pocilga o granja
k) Polvo por calles o carreteras sin pavimentar
l) Quema de Basura
m) Ruido de vehículos y motores
n) Ruidos de fábrica o taller
o) Ruidos y/o humos de planta eléctrica
p) Vertederos cerca de viviendas
q) Otro

¿CUÁLES DE LAS SIGUIENTES AMENAZAS AFECTAN A SU HOGAR?

a) Ciclones
b) Derrumbes o deslizamiento de tierra
c) Desprendimiento de rocas Hundimiento de tierra
d) Incendios forestales
e) Inundaciones
f) Lluvias torrenciales
g) Sequía
h) Terremotos
i) Tornados
j) Otro

CUÁLES CREE USTED QUE SON LAS NECESIDADES MÁS SENTIDAS EN SU COMUNIDAD:

a) Oportunidades de empleo ✓
b) Servicio de agua ✓
c) Energía eléctrica ✓
d) Acceso a servicios hospitalarios
e) Acceso a servicios educativos y formación técnica
f) Otro

CUÁLES CREE USTED QUE SON LOS PROBLEMAS QUE ACTUALMENTE AFECTAN MÁS A SU COMUNIDAD:

a) Delincuencia ✓
b) Relaciones conflictivas con extranjeros
c) Drogadicción ✓
d) Alcoholismo ✓
e) Embarazo de adolescentes ✓
f) Otro

PERCEPCIÓN DEL PROYECTO

¿CONOCE QUÉ SON LAS ENERGÍAS RENOVABLES?

No

¿SABES SOBRE EL PROYECTO QUE SE LLEVARÁ A CABO EN LOS TERRENOS CERCANOS A TU COMUNIDAD?

No

SI CONOCES EL PROYECTO, ¿PUEDES COMPARTIR QUÉ INFORMACIÓN TIENES HASTA EL MOMENTO?

¿EL TERRENO DEL PROYECTO ES UTILIZADO POR MORADORES DE ESTA COMUNIDAD?

No

¿EXISTEN ASPECTOS DE LA COMUNIDAD O EL VECINDARIO VALORAN Y ESPERAN QUE NO CAMBIEN DEBIDO AL PROYECTO?

No

¿CONOCE QUÉ SON LAS ENERGÍAS RENOVABLES?

a) Mejora de la infraestructura local	✓
b) Creación de empleos	✓
c) Mejora en la calidad de vida	✓
d) Oportunidades de comercio o negocios locales	
e) Que ese terreno no sea usado como punto de droga	
f) Que ese terreno no sea usado para facilitar la huida de delincuentes	
g) Otro:	

¿TIENES ALGUNA PREOCUPACIÓN O INQUIETUD EN RELACIÓN CON EL DESARROLLO DEL PROYECTO?

No

¿ESTARÍAS INTERESADO/A EN PARTICIPAR EN REUNIONES RELACIONADAS CON EL DESARROLLO DEL PROYECTO?

No

¿CÓMO PREFERIRÍAS RECIBIR INFORMACIÓN SOBRE EL PROYECTO Y SUS AVANCES?

a) Reuniones comunitarias	✓
b) Folletos informativos	
c) Redes sociales	
d) Otro	

¿CREES QUE EL PROYECTO TENDRÁ IMPACTO AMBIENTAL EN ESTA ZONA?

No

¿CÓMO CALIFICARÍAS ESTE IMPACTO?

¿TIENES ALGUNA HABILIDAD O EXPERIENCIA QUE CREES QUE PODRÍA SER BENEFICIOSA PARA LA COMUNIDAD EN RELACIÓN CON ESTE PROYECTO?

No

CON LA INFORMACIÓN QUE TIENE SOBRE ESTE PROYECTO, USTED:

Esta de acuerdo con su ejecución

Nombre y Apellido: Enole de la cruz
Número telefónico: NC
Zona: Cabrera
Provincia: María Trinidad Sánchez

Municipio: Cabrera
Sección: Cabrera (Zona urbana)
Otra Zona:

DATOS DEMOGRÁFICOS

EDAD
70

RANGO DE EDAD
60 o más

SEXO
Femenino

ESTADO CIVIL
Soltero (a) - Nunca se ha casado o unido

¿TRABAJA USTED ACTUALMENTE?
Si

SI TRABAJA, TIPO DE TRABAJO
Empleado u obrero del gobierno central o municipal

SI ES OTRO, ESPECIFIQUE

SI NO TRABAJA, ¿CUÁL ES SU CONDICIÓN?

SI ES OTRO, ESPECIFIQUE

¿QUIÉN O QUIÉNES APORTAN LOS PRINCIPALES INGRESOS DE ESTE HOGAR?

a) La misma persona encuestada ✓
b) Padre
c) Madre
d) Hijo (a)
e) Pareja
f) Amigo/a que reside en la casa
g) Otro familiar que reside en la casa
h) Familiares residentes en el exterior
i) Programas sociales del gobierno
j) Otro

SI LA PERSONA QUE APORTA MÁS INGRESOS AL HOGAR ES DIFERENTE A LA ENTREVISTADA, ¿CUÁL ES SU OCUPACIÓN?

a) Agricultor o ganadero
b) Comerciante o micro-empresario
c) Empleado u obrero del gobierno central o municipal
d) Empleado u obrero de empresas privadas
e) Empleador o patrón (jefe de empresa)
f) No profesional que trabaja por cuenta propia
g) Profesional o técnico que trabaja por cuenta propia
h) Servicio doméstico
i) Trabajado(a) para un familiar o no familiar sin salario
j) Otro

¿APROXIMADAMENTE CUÁNTO ES EL GASTO MENSUAL DE SU HOGAR? (RD$)
15,001 a 20,000

NIVEL EDUCATIVO
Secundario o medio

NACIONALIDAD
Dominicano/a

¿CUÁNTOS AÑOS TIENE VIVIENDO EN LA COMUNIDAD?
Mas de 15

SIN INCLUIR A USTED, LISTA DE PERSONAS QUE FORMAN PARTE DEL HOGAR:

Parentesco	Sexo	Edad

AGUA, SANEAMIENTO Y SALUD

¿CÓMO OBTIENE EL AGUA QUE CONSUME PARA TOMAR Y COCINAR?

a) Botellones ✓
b) Camión tanque
c) Llave de otra vivienda
d) Llave en la vivienda
e) Lluvia
f) Pozo propio
g) Pozo público
h) Río o arroyo
i) Otro

¿CÓMO OBTIENE EL AGUA QUE CONSUME PARA TOMAR Y COCINAR?

a) Botellones
b) Camión tanque
c) Cisterna
d) Llave de otra vivienda
e) Llave en la vivienda ✓
f) Llave pública
g) Lluvia
h) Pozo propio
i) Pozo público
j) Río o arroyo
k) Otro

¿QUÉ TIPO DE SERVICIO SANITARIO TIENE ESTE HOGAR?

Inodoro

¿LOS RESIDUOS DEL SERVICIO SANITARIO TERMINAN EN?

Pozo séptico

¿CÓMO SE DESHACEN DE LA BASURA?

La recoge el ayuntamiento

¿DÓNDE ACUDE CUANDO SE ENFERMA USTED O ALGÚN MIEMBRO DE LA FAMILIA?

Hospital público

¿A QUÉ DISTANCIA SE ENCUENTRA EL CENTRO DE SALUD MÁS CERCANO?

Un (1) kilómetro o menos

¿A QUÉ DISTANCIA SE ENCUENTRA EL CENTRO DE SALUD MÁS CERCANO?

a) Chikungunya
b) Cólera
c) Covid-19
d) Dengue
e) Diabetes
f) Enfermedad cardiovascular
g) Enfermedad de la piel
h) Enfermedad gastrointestinal
i) Enfermedad respiratoria aguda
j) Leptospirosis
k) Parasitismo
l) Piquiña o escabiosis
m) Presión sanguínea
n) Tumores cancerígenos
o) Otro

Tienen seguro médico en la familia:

Si

Tipo de seguro:

Subsidiado (Senasa pagado totalmente por el gobierno)

SITUACIÓN AMBIENTAL Y SOCIAL

¿CUÁLES DE LAS SIGUIENTES FUENTES DE CONTAMINACIÓN AFECTAN A SU HOGAR?

a) Acumulación de basura
b) Aguas estancadas
c) Bomba de gasolina
d) Cañada con basura o agua contaminada
e) Desechos o residuos de fábrica, taller, hospital
f) Envasadora de gas
g) Fábrica de productos químicos
h) Humo o gases de fábrica
i) Música alta de bares, colmados o vecinos
j) Pocilga o granja
k) Polvo por calles o carreteras sin pavimentar
l) Quema de Basura
m) Ruido de vehículos y motores
n) Ruidos de fábrica o taller
o) Ruidos y/o humos de planta eléctrica
p) Vertederos cerca de viviendas
q) Otro

¿CUÁLES DE LAS SIGUIENTES AMENAZAS AFECTAN A SU HOGAR?

a) Ciclones
b) Derrumbes o deslizamiento de tierra
c) Desprendimiento de rocas Hundimiento de tierra
d) Incendios forestales
e) Inundaciones
f) Lluvias torrenciales
g) Sequía
h) Terremotos
i) Tornados
j) Otro

CUÁLES CREE USTED QUE SON LAS NECESIDADES MÁS SENTIDAS EN SU COMUNIDAD:

a) Oportunidades de empleo ✓
b) Servicio de agua
c) Energía eléctrica
d) Acceso a servicios hospitalarios
e) Acceso a servicios educativos y formación técnica
f) Otro

CUÁLES CREE USTED QUE SON LOS PROBLEMAS QUE ACTUALMENTE AFECTAN MÁS A SU COMUNIDAD:

a) Delincuencia ✓
b) Relaciones conflictivas con extranjeros
c) Drogadicción
d) Alcoholismo
e) Embarazo de adolescentes
f) Otro

PERCEPCIÓN DEL PROYECTO

¿CONOCE QUÉ SON LAS ENERGÍAS RENOVABLES?

No

¿SABES SOBRE EL PROYECTO QUE SE LLEVARÁ A CABO EN LOS TERRENOS CERCANOS A TU COMUNIDAD?

No

SI CONOCES EL PROYECTO, ¿PUEDES COMPARTIR QUÉ INFORMACIÓN TIENES HASTA EL MOMENTO?

¿EL TERRENO DEL PROYECTO ES UTILIZADO POR MORADORES DE ESTA COMUNIDAD?

No

¿EXISTEN ASPECTOS DE LA COMUNIDAD O EL VECINDARIO VALORAN Y ESPERAN QUE NO CAMBIEN DEBIDO AL PROYECTO?

No

¿CONOCE QUÉ SON LAS ENERGÍAS RENOVABLES?

a) Mejora de la infraestructura local ✓

b) Creación de empleos

c) Mejora en la calidad de vida

d) Oportunidades de comercio o negocios locales

e) Que ese terreno no sea usado como punto de droga

f) Que ese terreno no sea usado para facilitar la huida de delincuentes

g) Otro:

¿TIENES ALGUNA PREOCUPACIÓN O INQUIETUD EN RELACIÓN CON EL DESARROLLO DEL PROYECTO?

No

¿ESTARÍAS INTERESADO/A EN PARTICIPAR EN REUNIONES RELACIONADAS CON EL DESARROLLO DEL PROYECTO?

No

¿CÓMO PREFERIRÍAS RECIBIR INFORMACIÓN SOBRE EL PROYECTO Y SUS AVANCES?

a) Reuniones comunitarias ✓

b) Folletos informativos

c) Redes sociales

d) Otro

¿CREES QUE EL PROYECTO TENDRÁ IMPACTO AMBIENTAL EN ESTA ZONA?

No

¿CÓMO CALIFICARÍAS ESTE IMPACTO?

¿TIENES ALGUNA HABILIDAD O EXPERIENCIA QUE CREES QUE PODRÍA SER BENEFICIOSA PARA LA COMUNIDAD EN RELACIÓN CON ESTE PROYECTO?

No

CON LA INFORMACIÓN QUE TIENE SOBRE ESTE PROYECTO, USTED:

Esta de acuerdo con su ejecución

Nombre y Apellido: Margarita
Número telefónico: 8293668300
Zona: Cabrera
Provincia: María Trinidad Sánchez

Municipio: Cabrera
Sección: Cabrera (Zona urbana)
Otra Zona:

DATOS DEMOGRÁFICOS

EDAD
44

RANGO DE EDAD
40 a 49

SEXO
Femenino

ESTADO CIVIL
Casado (a)

¿TRABAJA USTED ACTUALMENTE?
Si

SI TRABAJA, TIPO DE TRABAJO
Empleador o patrón (jefe de empresa)

SI ES OTRO, ESPECIFIQUE

SI NO TRABAJA, ¿CUÁL ES SU CONDICIÓN?

SI ES OTRO, ESPECIFIQUE

¿QUIÉN O QUIÉNES APORTAN LOS PRINCIPALES INGRESOS DE ESTE HOGAR?

a) La misma persona encuestada	✓
b) Padre	
c) Madre	
d) Hijo (a)	
e) Pareja	✓
f) Amigo/a que reside en la casa	
g) Otro familiar que reside en la casa	
h) Familiares residentes en el exterior	
i) Programas sociales del gobierno	
j) Otro	

SI LA PERSONA QUE APORTA MÁS INGRESOS AL HOGAR ES DIFERENTE A LA ENTREVISTADA, ¿CUÁL ES SU OCUPACIÓN?

a) Agricultor o ganadero	
b) Comerciante o micro-empresario	
c) Empleado u obrero del gobierno central o municipal	
d) Empleado u obrero de empresas privadas	
e) Empleador o patrón (jefe de empresa)	
f) No profesional que trabaja por cuenta propia	
g) Profesional o técnico que trabaja por cuenta propia	✓
h) Servicio doméstico	
i) Trabajado(a) para un familiar o no familiar sin salario	
j) Otro	

¿APROXIMADAMENTE CUÁNTO ES EL GASTO MENSUAL DE SU HOGAR? (RD$)
20,001 a 25,000

NIVEL EDUCATIVO
Primario o básico

NACIONALIDAD
Dominicano/a

¿CUÁNTOS AÑOS TIENE VIVIENDO EN LA COMUNIDAD?
Entre 6 y 10

SIN INCLUIR A USTED, LISTA DE PERSONAS QUE FORMAN PARTE DEL HOGAR:

Parentesco	Sexo	Edad
Esposo/a o marido (Cuando esta casado)	Masculino	44
Hijo/a	Femenino	21
Hijo/a	Masculino	22
Hijo/a	Femenino	13
Hijo/a	Femenino	14

AGUA, SANEAMIENTO Y SALUD

¿CÓMO OBTIENE EL AGUA QUE CONSUME PARA TOMAR Y COCINAR?

a) Botellones ✓
b) Camión tanque
c) Llave de otra vivienda
d) Llave en la vivienda
e) Lluvia
f) Pozo propio
g) Pozo público
h) Río o arroyo
i) Otro

¿CÓMO OBTIENE EL AGUA QUE CONSUME PARA TOMAR Y COCINAR?

a) Botellones
b) Camión tanque
c) Cisterna
d) Llave de otra vivienda
e) Llave en la vivienda ✓
f) Llave pública
g) Lluvia
h) Pozo propio
i) Pozo público
j) Río o arroyo
k) Otro

¿QUÉ TIPO DE SERVICIO SANITARIO TIENE ESTE HOGAR?

Inodoro

¿LOS RESIDUOS DEL SERVICIO SANITARIO TERMINAN EN?

Pozo séptico

¿CÓMO SE DESHACEN DE LA BASURA?

La recoge el ayuntamiento

¿DÓNDE ACUDE CUANDO SE ENFERMA USTED O ALGÚN MIEMBRO DE LA FAMILIA?

Hospital público

¿A QUÉ DISTANCIA SE ENCUENTRA EL CENTRO DE SALUD MÁS CERCANO?

Un (1) kilómetro o menos

¿A QUÉ DISTANCIA SE ENCUENTRA EL CENTRO DE SALUD MÁS CERCANO?

a) Chikungunya
b) Cólera
c) Covid-19
d) Dengue
e) Diabetes
f) Enfermedad cardiovascular
g) Enfermedad de la piel
h) Enfermedad gastrointestinal
i) Enfermedad respiratoria aguda
j) Leptospirosis
k) Parasitismo
l) Piquiña o escabiosis
m) Presión sanguínea
n) Tumores cancerígenos
o) Otro

Tienen seguro médico en la familia:

Si

Tipo de seguro:

Subsidiado (Senasa pagado totalmente por el gobierno)

SITUACIÓN AMBIENTAL Y SOCIAL

¿CUÁLES DE LAS SIGUIENTES FUENTES DE CONTAMINACIÓN AFECTAN A SU HOGAR?

a) Acumulación de basura ✓
b) Aguas estancadas
c) Bomba de gasolina
d) Cañada con basura o agua contaminada
e) Desechos o residuos de fábrica, taller, hospital
f) Envasadora de gas
g) Fábrica de productos químicos
h) Humo o gases de fábrica
i) Música alta de bares, colmados o vecinos
j) Pocilga o granja
k) Polvo por calles o carreteras sin pavimentar
l) Quema de Basura
m) Ruido de vehículos y motores
n) Ruidos de fábrica o taller
o) Ruidos y/o humos de planta eléctrica
p) Vertederos cerca de viviendas
q) Otro

¿CUÁLES DE LAS SIGUIENTES AMENAZAS AFECTAN A SU HOGAR?

a) Ciclones
b) Derrumbes o deslizamiento de tierra
c) Desprendimiento de rocas Hundimiento de tierra
d) Incendios forestales
e) Inundaciones
f) Lluvias torrenciales
g) Sequía
h) Terremotos
i) Tornados
j) Otro

CUÁLES CREE USTED QUE SON LAS NECESIDADES MÁS SENTIDAS EN SU COMUNIDAD:

a) Oportunidades de empleo ✓
b) Servicio de agua
c) Energía eléctrica
d) Acceso a servicios hospitalarios
e) Acceso a servicios educativos y formación técnica
f) Otro

CUÁLES CREE USTED QUE SON LOS PROBLEMAS QUE ACTUALMENTE AFECTAN MÁS A SU COMUNIDAD:

a) Delincuencia ✓
b) Relaciones conflictivas con extranjeros
c) Drogadicción ✓
d) Alcoholismo
e) Embarazo de adolescentes
f) Otro

PERCEPCIÓN DEL PROYECTO

¿CONOCE QUÉ SON LAS ENERGÍAS RENOVABLES?

No

¿SABES SOBRE EL PROYECTO QUE SE LLEVARÁ A CABO EN LOS TERRENOS CERCANOS A TU COMUNIDAD?

No

SI CONOCES EL PROYECTO, ¿PUEDES COMPARTIR QUÉ INFORMACIÓN TIENES HASTA EL MOMENTO?

¿EL TERRENO DEL PROYECTO ES UTILIZADO POR MORADORES DE ESTA COMUNIDAD?

No

¿EXISTEN ASPECTOS DE LA COMUNIDAD O EL VECINDARIO VALORAN Y ESPERAN QUE NO CAMBIEN DEBIDO AL PROYECTO?

No

¿CONOCE QUÉ SON LAS ENERGÍAS RENOVABLES?

a) Mejora de la infraestructura local	✓
b) Creación de empleos	✓
c) Mejora en la calidad de vida	✓
d) Oportunidades de comercio o negocios locales	
e) Que ese terreno no sea usado como punto de droga	
f) Que ese terreno no sea usado para facilitar la huida de delincuentes	
g) Otro:	

¿TIENES ALGUNA PREOCUPACIÓN O INQUIETUD EN RELACIÓN CON EL DESARROLLO DEL PROYECTO?

No

¿ESTARÍAS INTERESADO/A EN PARTICIPAR EN REUNIONES RELACIONADAS CON EL DESARROLLO DEL PROYECTO?

No

¿CÓMO PREFERIRÍAS RECIBIR INFORMACIÓN SOBRE EL PROYECTO Y SUS AVANCES?

a) Reuniones comunitarias	✓
b) Folletos informativos	
c) Redes sociales	
d) Otro	

¿CREES QUE EL PROYECTO TENDRÁ IMPACTO AMBIENTAL EN ESTA ZONA?

No

¿CÓMO CALIFICARÍAS ESTE IMPACTO?

¿TIENES ALGUNA HABILIDAD O EXPERIENCIA QUE CREES QUE PODRÍA SER BENEFICIOSA PARA LA COMUNIDAD EN RELACIÓN CON ESTE PROYECTO?

No

CON LA INFORMACIÓN QUE TIENE SOBRE ESTE PROYECTO, USTED:

Esta de acuerdo con su ejecución

Nombre y Apellido: Fredy Pérez
Número telefónico: 829-313-2531
Zona: Jina Clara
Provincia: María Trinidad Sánchez
Municipio: Cabrera
Sección: Abreu
Otra Zona:

DATOS DEMOGRÁFICOS

EDAD
58

RANGO DE EDAD
50 a 59

SEXO
Masculino

ESTADO CIVIL
Unido (a)

¿TRABAJA USTED ACTUALMENTE?
Si

SI TRABAJA, TIPO DE TRABAJO
No profesional que trabaja por cuenta propia

SI ES OTRO, ESPECIFIQUE

SI NO TRABAJA, ¿CUÁL ES SU CONDICIÓN?

SI ES OTRO, ESPECIFIQUE

¿QUIÉN O QUIÉNES APORTAN LOS PRINCIPALES INGRESOS DE ESTE HOGAR?

a) La misma persona encuestada ✓
b) Padre
c) Madre
d) Hijo (a)
e) Pareja
f) Amigo/a que reside en la casa
g) Otro familiar que reside en la casa
h) Familiares residentes en el exterior
i) Programas sociales del gobierno
j) Otro

SI LA PERSONA QUE APORTA MÁS INGRESOS AL HOGAR ES DIFERENTE A LA ENTREVISTADA, ¿CUÁL ES SU OCUPACIÓN?

a) Agricultor o ganadero
b) Comerciante o micro-empresario
c) Empleado u obrero del gobierno central o municipal
d) Empleado u obrero de empresas privadas
e) Empleador o patrón (jefe de empresa)
f) No profesional que trabaja por cuenta propia
g) Profesional o técnico que trabaja por cuenta propia
h) Servicio doméstico
i) Trabajado(a) para un familiar o no familiar sin salario
j) Otro

¿APROXIMADAMENTE CUÁNTO ES EL GASTO MENSUAL DE SU HOGAR? (RD$)
20,001 a 25,000

NIVEL EDUCATIVO
Secundario o medio

NACIONALIDAD
Dominicano/a

¿CUÁNTOS AÑOS TIENE VIVIENDO EN LA COMUNIDAD?
Mas de 15

SIN INCLUIR A USTED, LISTA DE PERSONAS QUE FORMAN PARTE DEL HOGAR:

Parentesco	Sexo	Edad
Esposo/a o marido (Cuando esta casado)	Femenino	48
Hijo/a	Femenino	21
Hijo/a	Femenino	27

AGUA, SANEAMIENTO Y SALUD

¿CÓMO OBTIENE EL AGUA QUE CONSUME PARA TOMAR Y COCINAR?

a) Botellones ✓
b) Camión tanque
c) Llave de otra vivienda
d) Llave en la vivienda
e) Lluvia
f) Pozo propio
g) Pozo público
h) Río o arroyo
i) Otro

¿CÓMO OBTIENE EL AGUA QUE CONSUME PARA TOMAR Y COCINAR?

a) Botellones
b) Camión tanque
c) Cisterna
d) Llave de otra vivienda
e) Llave en la vivienda
f) Llave pública
g) Lluvia
h) Pozo propio ✓
i) Pozo público
j) Río o arroyo
k) Otro

¿QUÉ TIPO DE SERVICIO SANITARIO TIENE ESTE HOGAR?

Inodoro

¿LOS RESIDUOS DEL SERVICIO SANITARIO TERMINAN EN?

Pozo séptico

¿CÓMO SE DESHACEN DE LA BASURA?

La queman

¿DÓNDE ACUDE CUANDO SE ENFERMA USTED O ALGÚN MIEMBRO DE LA FAMILIA?

Centro público de atención primaria

¿A QUÉ DISTANCIA SE ENCUENTRA EL CENTRO DE SALUD MÁS CERCANO?

Más de 10 kilómetros

¿A QUÉ DISTANCIA SE ENCUENTRA EL CENTRO DE SALUD MÁS CERCANO?

a) Chikungunya
b) Cólera
c) Covid-19
d) Dengue
e) Diabetes
f) Enfermedad cardiovascular
g) Enfermedad de la piel
h) Enfermedad gastrointestinal
i) Enfermedad respiratoria aguda
j) Leptospirosis
k) Parasitismo
l) Piquiña o escabiosis
m) Presión sanguínea
n) Tumores cancerígenos
o) Otro

Tienen seguro médico en la familia:

Si

Tipo de seguro:

NC

SITUACIÓN AMBIENTAL Y SOCIAL

¿CUÁLES DE LAS SIGUIENTES FUENTES DE CONTAMINACIÓN AFECTAN A SU HOGAR?

a) Acumulación de basura
b) Aguas estancadas
c) Bomba de gasolina
d) Cañada con basura o agua contaminada
e) Desechos o residuos de fábrica, taller, hospital
f) Envasadora de gas
g) Fábrica de productos químicos
h) Humo o gases de fábrica
i) Música alta de bares, colmados o vecinos
j) Pocilga o granja
k) Polvo por calles o carreteras sin pavimentar
l) Quema de Basura
m) Ruido de vehículos y motores
n) Ruidos de fábrica o taller
o) Ruidos y/o humos de planta eléctrica
p) Vertederos cerca de viviendas
q) Otro

¿CUÁLES DE LAS SIGUIENTES AMENAZAS AFECTAN A SU HOGAR?

a) Ciclones
b) Derrumbes o deslizamiento de tierra
c) Desprendimiento de rocas Hundimiento de tierra
d) Incendios forestales
e) Inundaciones
f) Lluvias torrenciales
g) Sequía
h) Terremotos
i) Tornados
j) Otro

CUÁLES CREE USTED QUE SON LAS NECESIDADES MÁS SENTIDAS EN SU COMUNIDAD:

a) Oportunidades de empleo ✓
b) Servicio de agua
c) Energía eléctrica
d) Acceso a servicios hospitalarios ✓
e) Acceso a servicios educativos y formación técnica ✓
f) Otro

CUÁLES CREE USTED QUE SON LOS PROBLEMAS QUE ACTUALMENTE AFECTAN MÁS A SU COMUNIDAD:

a) Delincuencia
b) Relaciones conflictivas con extranjeros
c) Drogadicción
d) Alcoholismo
e) Embarazo de adolescentes
f) Otro ✓

PERCEPCIÓN DEL PROYECTO

¿CONOCE QUÉ SON LAS ENERGÍAS RENOVABLES?

Si

¿SABES SOBRE EL PROYECTO QUE SE LLEVARÁ A CABO EN LOS TERRENOS CERCANOS A TU COMUNIDAD?

SI CONOCES EL PROYECTO, ¿PUEDES COMPARTIR QUÉ INFORMACIÓN TIENES HASTA EL MOMENTO?

¿EL TERRENO DEL PROYECTO ES UTILIZADO POR MORADORES DE ESTA COMUNIDAD?

N/S

¿EXISTEN ASPECTOS DE LA COMUNIDAD O EL VECINDARIO VALORAN Y ESPERAN QUE NO CAMBIEN DEBIDO AL PROYECTO?

N/S

¿CONOCE QUÉ SON LAS ENERGÍAS RENOVABLES?

a) Mejora de la infraestructura local

b) Creación de empleos

c) Mejora en la calidad de vida

d) Oportunidades de comercio o negocios locales

e) Que ese terreno no sea usado como punto de droga

f) Que ese terreno no sea usado para facilitar la huida de delincuentes

g) Otro:

¿TIENES ALGUNA PREOCUPACIÓN O INQUIETUD EN RELACIÓN CON EL DESARROLLO DEL PROYECTO?

N/S

¿ESTARÍAS INTERESADO/A EN PARTICIPAR EN REUNIONES RELACIONADAS CON EL DESARROLLO DEL PROYECTO?

¿CÓMO PREFERIRÍAS RECIBIR INFORMACIÓN SOBRE EL PROYECTO Y SUS AVANCES?

a) Reuniones comunitarias ✓

b) Folletos informativos

c) Redes sociales

d) Otro

¿CREES QUE EL PROYECTO TENDRÁ IMPACTO AMBIENTAL EN ESTA ZONA?

Si

¿CÓMO CALIFICARÍAS ESTE IMPACTO?

Positivo

¿TIENES ALGUNA HABILIDAD O EXPERIENCIA QUE CREES QUE PODRÍA SER BENEFICIOSA PARA LA COMUNIDAD EN RELACIÓN CON ESTE PROYECTO?

No

CON LA INFORMACIÓN QUE TIENE SOBRE ESTE PROYECTO, USTED:

Nombre y Apellido: Merlín Pérez
Número telefónico: 809-836-1163
Zona: Jina Clara
Provincia: María Trinidad Sánchez
Municipio: Cabrera
Sección: Abreu
Otra Zona:

DATOS DEMOGRÁFICOS

EDAD
28

RANGO DE EDAD
20 a 29

SEXO
Femenino

ESTADO CIVIL
Soltero (a) - Nunca se ha casado o unido

¿TRABAJA USTED ACTUALMENTE?
No

SI TRABAJA, TIPO DE TRABAJO

SI ES OTRO, ESPECIFIQUE

SI NO TRABAJA, ¿CUÁL ES SU CONDICIÓN?
Cuidado del hogar

SI ES OTRO, ESPECIFIQUE

¿QUIÉN O QUIÉNES APORTAN LOS PRINCIPALES INGRESOS DE ESTE HOGAR?

a) La misma persona encuestada
b) Padre ✓
c) Madre ✓
d) Hijo (a)
e) Pareja
f) Amigo/a que reside en la casa
g) Otro familiar que reside en la casa
h) Familiares residentes en el exterior
i) Programas sociales del gobierno
j) Otro

SI LA PERSONA QUE APORTA MÁS INGRESOS AL HOGAR ES DIFERENTE A LA ENTREVISTADA, ¿CUÁL ES SU OCUPACIÓN?

a) Agricultor o ganadero
b) Comerciante o micro-empresario
c) Empleado u obrero del gobierno central o municipal
d) Empleado u obrero de empresas privadas
e) Empleador o patrón (jefe de empresa)
f) No profesional que trabaja por cuenta propia
g) Profesional o técnico que trabaja por cuenta propia
h) Servicio doméstico
i) Trabajado(a) para un familiar o no familiar sin salario
j) Otro

¿APROXIMADAMENTE CUÁNTO ES EL GASTO MENSUAL DE SU HOGAR? (RD$)
20,001 a 25,000

NIVEL EDUCATIVO
Universitario

NACIONALIDAD
Dominicano/a

¿CUÁNTOS AÑOS TIENE VIVIENDO EN LA COMUNIDAD?
Mas de 15

SIN INCLUIR A USTED, LISTA DE PERSONAS QUE FORMAN PARTE DEL HOGAR:

Parentesco	Sexo	Edad

AGUA, SANEAMIENTO Y SALUD

¿CÓMO OBTIENE EL AGUA QUE CONSUME PARA TOMAR Y COCINAR?

a) Botellones ✓
b) Camión tanque
c) Llave de otra vivienda
d) Llave en la vivienda
e) Lluvia
f) Pozo propio
g) Pozo público
h) Río o arroyo
i) Otro

¿CÓMO OBTIENE EL AGUA QUE CONSUME PARA TOMAR Y COCINAR?

a) Botellones
b) Camión tanque
c) Cisterna
d) Llave de otra vivienda
e) Llave en la vivienda
f) Llave pública ✓
g) Lluvia
h) Pozo propio ✓
i) Pozo público
j) Río o arroyo
k) Otro

¿QUÉ TIPO DE SERVICIO SANITARIO TIENE ESTE HOGAR?

Inodoro

¿LOS RESIDUOS DEL SERVICIO SANITARIO TERMINAN EN?

NC

¿CÓMO SE DESHACEN DE LA BASURA?

La queman

¿DÓNDE ACUDE CUANDO SE ENFERMA USTED O ALGÚN MIEMBRO DE LA FAMILIA?

Hospital público

¿A QUÉ DISTANCIA SE ENCUENTRA EL CENTRO DE SALUD MÁS CERCANO?

Un (1) kilómetro o menos

¿A QUÉ DISTANCIA SE ENCUENTRA EL CENTRO DE SALUD MÁS CERCANO?

a) Chikungunya
b) Cólera
c) Covid-19
d) Dengue
e) Diabetes
f) Enfermedad cardiovascular
g) Enfermedad de la piel
h) Enfermedad gastrointestinal
i) Enfermedad respiratoria aguda
j) Leptospirosis
k) Parasitismo
l) Piquiña o escabiosis
m) Presión sanguínea
n) Tumores cancerígenos
o) Otro

Tienen seguro médico en la familia:

No

Tipo de seguro:

SITUACIÓN AMBIENTAL Y SOCIAL

¿CUÁLES DE LAS SIGUIENTES FUENTES DE CONTAMINACIÓN AFECTAN A SU HOGAR?

a) Acumulación de basura
b) Aguas estancadas
c) Bomba de gasolina
d) Cañada con basura o agua contaminada
e) Desechos o residuos de fábrica, taller, hospital
f) Envasadora de gas
g) Fábrica de productos químicos
h) Humo o gases de fábrica
i) Música alta de bares, colmados o vecinos
j) Pocilga o granja
k) Polvo por calles o carreteras sin pavimentar
l) Quema de Basura
m) Ruido de vehículos y motores
n) Ruidos de fábrica o taller
o) Ruidos y/o humos de planta eléctrica
p) Vertederos cerca de viviendas
q) Otro

¿CUÁLES DE LAS SIGUIENTES AMENAZAS AFECTAN A SU HOGAR?

a) Ciclones
b) Derrumbes o deslizamiento de tierra
c) Desprendimiento de rocas Hundimiento de tierra
d) Incendios forestales
e) Inundaciones
f) Lluvias torrenciales
g) Sequía
h) Terremotos
i) Tornados
j) Otro

CUÁLES CREE USTED QUE SON LAS NECESIDADES MÁS SENTIDAS EN SU COMUNIDAD:

a) Oportunidades de empleo ✓
b) Servicio de agua ✓
c) Energía eléctrica
d) Acceso a servicios hospitalarios ✓
e) Acceso a servicios educativos y formación técnica ✓
f) Otro

CUÁLES CREE USTED QUE SON LOS PROBLEMAS QUE ACTUALMENTE AFECTAN MÁS A SU COMUNIDAD:

a) Delincuencia
b) Relaciones conflictivas con extranjeros
c) Drogadicción
d) Alcoholismo
e) Embarazo de adolescentes
f) Otro

PERCEPCIÓN DEL PROYECTO

¿CONOCE QUÉ SON LAS ENERGÍAS RENOVABLES?

Si

¿SABES SOBRE EL PROYECTO QUE SE LLEVARÁ A CABO EN LOS TERRENOS CERCANOS A TU COMUNIDAD?

SI CONOCES EL PROYECTO, ¿PUEDES COMPARTIR QUÉ INFORMACIÓN TIENES HASTA EL MOMENTO?

¿EL TERRENO DEL PROYECTO ES UTILIZADO POR MORADORES DE ESTA COMUNIDAD?

Si

¿EXISTEN ASPECTOS DE LA COMUNIDAD O EL VECINDARIO VALORAN Y ESPERAN QUE NO CAMBIEN DEBIDO AL PROYECTO?

Si

¿CONOCE QUÉ SON LAS ENERGÍAS RENOVABLES?

a) Mejora de la infraestructura local

b) Creación de empleos

c) Mejora en la calidad de vida

d) Oportunidades de comercio o negocios locales

e) Que ese terreno no sea usado como punto de droga

f) Que ese terreno no sea usado para facilitar la huida de delincuentes

g) Otro:

¿TIENES ALGUNA PREOCUPACIÓN O INQUIETUD EN RELACIÓN CON EL DESARROLLO DEL PROYECTO?

Si

¿ESTARÍAS INTERESADO/A EN PARTICIPAR EN REUNIONES RELACIONADAS CON EL DESARROLLO DEL PROYECTO?

¿CÓMO PREFERIRÍAS RECIBIR INFORMACIÓN SOBRE EL PROYECTO Y SUS AVANCES?

a) Reuniones comunitarias ✓

b) Folletos informativos

c) Redes sociales

d) Otro

¿CREES QUE EL PROYECTO TENDRÁ IMPACTO AMBIENTAL EN ESTA ZONA?

Si

¿CÓMO CALIFICARÍAS ESTE IMPACTO?

Positivo

¿TIENES ALGUNA HABILIDAD O EXPERIENCIA QUE CREES QUE PODRÍA SER BENEFICIOSA PARA LA COMUNIDAD EN RELACIÓN CON ESTE PROYECTO?

Si

CON LA INFORMACIÓN QUE TIENE SOBRE ESTE PROYECTO, USTED:

Esta de acuerdo con su ejecución

Nombre y Apellido: Carmen de Aza
Número telefónico: 849-403-1607
Zona: Jina Clara
Provincia: María Trinidad Sánchez

Municipio: Cabrera
Sección: Abreu
Otra Zona:

DATOS DEMOGRÁFICOS

EDAD
59

RANGO DE EDAD
50 a 59

SEXO
Femenino

ESTADO CIVIL
Casado (a)

¿TRABAJA USTED ACTUALMENTE?
No

SI TRABAJA, TIPO DE TRABAJO

SI ES OTRO, ESPECIFIQUE

SI NO TRABAJA, ¿CUÁL ES SU CONDICIÓN?
Cuidado del hogar

SI ES OTRO, ESPECIFIQUE

¿QUIÉN O QUIÉNES APORTAN LOS PRINCIPALES INGRESOS DE ESTE HOGAR?

a) La misma persona encuestada
b) Padre
c) Madre
d) Hijo (a)
e) Pareja ✓
f) Amigo/a que reside en la casa
g) Otro familiar que reside en la casa
h) Familiares residentes en el exterior
i) Programas sociales del gobierno
j) Otro

SI LA PERSONA QUE APORTA MÁS INGRESOS AL HOGAR ES DIFERENTE A LA ENTREVISTADA, ¿CUÁL ES SU OCUPACIÓN?

a) Agricultor o ganadero
b) Comerciante o micro-empresario
c) Empleado u obrero del gobierno central o municipal
d) Empleado u obrero de empresas privadas
e) Empleador o patrón (jefe de empresa)
f) No profesional que trabaja por cuenta propia
g) Profesional o técnico que trabaja por cuenta propia
h) Servicio doméstico
i) Trabajado(a) para un familiar o no familiar sin salario
j) Otro

¿APROXIMADAMENTE CUÁNTO ES EL GASTO MENSUAL DE SU HOGAR? (RD$)
25,001 a 30,000

NIVEL EDUCATIVO
Secundario o medio

NACIONALIDAD
Dominicano/a

¿CUÁNTOS AÑOS TIENE VIVIENDO EN LA COMUNIDAD?
Mas de 15

SIN INCLUIR A USTED, LISTA DE PERSONAS QUE FORMAN PARTE DEL HOGAR:

Parentesco	Sexo	Edad

AGUA, SANEAMIENTO Y SALUD

¿CÓMO OBTIENE EL AGUA QUE CONSUME PARA TOMAR Y COCINAR?

a) Botellones ✓
b) Camión tanque
c) Llave de otra vivienda
d) Llave en la vivienda
e) Lluvia
f) Pozo propio
g) Pozo público
h) Río o arroyo
i) Otro

¿CÓMO OBTIENE EL AGUA QUE CONSUME PARA TOMAR Y COCINAR?

a) Botellones
b) Camión tanque
c) Cisterna
d) Llave de otra vivienda
e) Llave en la vivienda ✓
f) Llave pública
g) Lluvia
h) Pozo propio ✓
i) Pozo público
j) Río o arroyo
k) Otro

¿QUÉ TIPO DE SERVICIO SANITARIO TIENE ESTE HOGAR?

Inodoro

¿LOS RESIDUOS DEL SERVICIO SANITARIO TERMINAN EN?

NC

¿CÓMO SE DESHACEN DE LA BASURA?

La queman

¿DÓNDE ACUDE CUANDO SE ENFERMA USTED O ALGÚN MIEMBRO DE LA FAMILIA?

Hospital público

¿A QUÉ DISTANCIA SE ENCUENTRA EL CENTRO DE SALUD MÁS CERCANO?

Más de 10 kilómetros

¿A QUÉ DISTANCIA SE ENCUENTRA EL CENTRO DE SALUD MÁS CERCANO?

a) Chikungunya
b) Cólera
c) Covid-19
d) Dengue
e) Diabetes
f) Enfermedad cardiovascular
g) Enfermedad de la piel
h) Enfermedad gastrointestinal
i) Enfermedad respiratoria aguda
j) Leptospirosis
k) Parasitismo
l) Piquiña o escabiosis
m) Presión sanguínea
n) Tumores cancerígenos
o) Otro

Tienen seguro médico en la familia:

Si

Tipo de seguro:

Contributivo (pagado por empleado y el empleador)

SITUACIÓN AMBIENTAL Y SOCIAL

¿CUÁLES DE LAS SIGUIENTES FUENTES DE CONTAMINACIÓN AFECTAN A SU HOGAR?

a) Acumulación de basura
b) Aguas estancadas
c) Bomba de gasolina
d) Cañada con basura o agua contaminada
e) Desechos o residuos de fábrica, taller, hospital
f) Envasadora de gas
g) Fábrica de productos químicos
h) Humo o gases de fábrica
i) Música alta de bares, colmados o vecinos
j) Pocilga o granja
k) Polvo por calles o carreteras sin pavimentar
l) Quema de Basura
m) Ruido de vehículos y motores
n) Ruidos de fábrica o taller
o) Ruidos y/o humos de planta eléctrica
p) Vertederos cerca de viviendas
q) Otro

¿CUÁLES DE LAS SIGUIENTES AMENAZAS AFECTAN A SU HOGAR?

a) Ciclones
b) Derrumbes o deslizamiento de tierra
c) Desprendimiento de rocas Hundimiento de tierra
d) Incendios forestales
e) Inundaciones
f) Lluvias torrenciales
g) Sequía
h) Terremotos
i) Tornados
j) Otro

CUÁLES CREE USTED QUE SON LAS NECESIDADES MÁS SENTIDAS EN SU COMUNIDAD:

a) Oportunidades de empleo ✓
b) Servicio de agua
c) Energía eléctrica ✓
d) Acceso a servicios hospitalarios ✓
e) Acceso a servicios educativos y formación técnica ✓
f) Otro

CUÁLES CREE USTED QUE SON LOS PROBLEMAS QUE ACTUALMENTE AFECTAN MÁS A SU COMUNIDAD:

a) Delincuencia
b) Relaciones conflictivas con extranjeros
c) Drogadicción
d) Alcoholismo
e) Embarazo de adolescentes
f) Otro

PERCEPCIÓN DEL PROYECTO

¿CONOCE QUÉ SON LAS ENERGÍAS RENOVABLES?

Si

¿SABES SOBRE EL PROYECTO QUE SE LLEVARÁ A CABO EN LOS TERRENOS CERCANOS A TU COMUNIDAD?

Si

SI CONOCES EL PROYECTO, ¿PUEDES COMPARTIR QUÉ INFORMACIÓN TIENES HASTA EL MOMENTO?

¿EL TERRENO DEL PROYECTO ES UTILIZADO POR MORADORES DE ESTA COMUNIDAD?

Si

¿EXISTEN ASPECTOS DE LA COMUNIDAD O EL VECINDARIO VALORAN Y ESPERAN QUE NO CAMBIEN DEBIDO AL PROYECTO?

N/S

¿CONOCE QUÉ SON LAS ENERGÍAS RENOVABLES?

a) Mejora de la infraestructura local	
b) Creación de empleos	✓
c) Mejora en la calidad de vida	
d) Oportunidades de comercio o negocios locales	
e) Que ese terreno no sea usado como punto de droga	
f) Que ese terreno no sea usado para facilitar la huida de delincuentes	
g) Otro:	

¿TIENES ALGUNA PREOCUPACIÓN O INQUIETUD EN RELACIÓN CON EL DESARROLLO DEL PROYECTO?

No

¿ESTARÍAS INTERESADO/A EN PARTICIPAR EN REUNIONES RELACIONADAS CON EL DESARROLLO DEL PROYECTO?

¿CÓMO PREFERIRÍAS RECIBIR INFORMACIÓN SOBRE EL PROYECTO Y SUS AVANCES?

a) Reuniones comunitarias
b) Folletos informativos
c) Redes sociales
d) Otro

¿CREES QUE EL PROYECTO TENDRÁ IMPACTO AMBIENTAL EN ESTA ZONA?

Si

¿CÓMO CALIFICARÍAS ESTE IMPACTO?

Positivo

¿TIENES ALGUNA HABILIDAD O EXPERIENCIA QUE CREES QUE PODRÍA SER BENEFICIOSA PARA LA COMUNIDAD EN RELACIÓN CON ESTE PROYECTO?

No

CON LA INFORMACIÓN QUE TIENE SOBRE ESTE PROYECTO, USTED:

Esta de acuerdo con su ejecución

Nombre y Apellido: Edis Eusebio
Número telefónico: NC
Zona: Loma de la Jagua
Provincia: María Trinidad Sánchez

Municipio: Cabrera
Sección: Abreu
Otra Zona:

DATOS DEMOGRÁFICOS

EDAD
52

RANGO DE EDAD
50 a 59

SEXO
Femenino

ESTADO CIVIL
Casado (a)

¿TRABAJA USTED ACTUALMENTE?
Si

SI TRABAJA, TIPO DE TRABAJO
Empleado u obrero del gobierno central o municipal

SI ES OTRO, ESPECIFIQUE

SI NO TRABAJA, ¿CUÁL ES SU CONDICIÓN?

SI ES OTRO, ESPECIFIQUE

¿QUIÉN O QUIÉNES APORTAN LOS PRINCIPALES INGRESOS DE ESTE HOGAR?

a) La misma persona encuestada ✓
b) Padre
c) Madre
d) Hijo (a)
e) Pareja
f) Amigo/a que reside en la casa
g) Otro familiar que reside en la casa
h) Familiares residentes en el exterior
i) Programas sociales del gobierno
j) Otro

SI LA PERSONA QUE APORTA MÁS INGRESOS AL HOGAR ES DIFERENTE A LA ENTREVISTADA, ¿CUÁL ES SU OCUPACIÓN?

a) Agricultor o ganadero
b) Comerciante o micro-empresario
c) Empleado u obrero del gobierno central o municipal
d) Empleado u obrero de empresas privadas
e) Empleador o patrón (jefe de empresa)
f) No profesional que trabaja por cuenta propia
g) Profesional o técnico que trabaja por cuenta propia
h) Servicio doméstico
i) Trabajado(a) para un familiar o no familiar sin salario
j) Otro

¿APROXIMADAMENTE CUÁNTO ES EL GASTO MENSUAL DE SU HOGAR? (RD$)
20,001 a 25,000

NIVEL EDUCATIVO
Secundario o medio

NACIONALIDAD
Dominicano/a

¿CUÁNTOS AÑOS TIENE VIVIENDO EN LA COMUNIDAD?
Mas de 15

SIN INCLUIR A USTED, LISTA DE PERSONAS QUE FORMAN PARTE DEL HOGAR:

Parentesco	Sexo	Edad
Esposo/a o marido (Cuando esta casado)	Femenino	57

AGUA, SANEAMIENTO Y SALUD

¿CÓMO OBTIENE EL AGUA QUE CONSUME PARA TOMAR Y COCINAR?

a) Botellones ✓
b) Camión tanque
c) Llave de otra vivienda
d) Llave en la vivienda
e) Lluvia
f) Pozo propio
g) Pozo público
h) Río o arroyo
i) Otro

¿CÓMO OBTIENE EL AGUA QUE CONSUME PARA TOMAR Y COCINAR?

a) Botellones
b) Camión tanque
c) Cisterna
d) Llave de otra vivienda
e) Llave en la vivienda
f) Llave pública
g) Lluvia
h) Pozo propio ✓
i) Pozo público
j) Río o arroyo
k) Otro

¿QUÉ TIPO DE SERVICIO SANITARIO TIENE ESTE HOGAR?

Inodoro

¿LOS RESIDUOS DEL SERVICIO SANITARIO TERMINAN EN?

NC

¿CÓMO SE DESHACEN DE LA BASURA?

La recoge el ayuntamiento

¿DÓNDE ACUDE CUANDO SE ENFERMA USTED O ALGÚN MIEMBRO DE LA FAMILIA?

Centro de salud privado

¿A QUÉ DISTANCIA SE ENCUENTRA EL CENTRO DE SALUD MÁS CERCANO?

Más de 10 kilómetros

¿A QUÉ DISTANCIA SE ENCUENTRA EL CENTRO DE SALUD MÁS CERCANO?

a) Chikungunya
b) Cólera
c) Covid-19
d) Dengue
e) Diabetes
f) Enfermedad cardiovascular
g) Enfermedad de la piel
h) Enfermedad gastrointestinal
i) Enfermedad respiratoria aguda
j) Leptospirosis
k) Parasitismo
l) Piquiña o escabiosis
m) Presión sanguínea
n) Tumores cancerígenos
o) Otro

Tienen seguro médico en la familia:

Si

Tipo de seguro:

Contributivo (pagado por empleado y el empleador)

SITUACIÓN AMBIENTAL Y SOCIAL

¿CUÁLES DE LAS SIGUIENTES FUENTES DE CONTAMINACIÓN AFECTAN A SU HOGAR?

a) Acumulación de basura
b) Aguas estancadas
c) Bomba de gasolina
d) Cañada con basura o agua contaminada
e) Desechos o residuos de fábrica, taller, hospital
f) Envasadora de gas
g) Fábrica de productos químicos
h) Humo o gases de fábrica
i) Música alta de bares, colmados o vecinos ✓
j) Pocilga o granja
k) Polvo por calles o carreteras sin pavimentar
l) Quema de Basura
m) Ruido de vehículos y motores
n) Ruidos de fábrica o taller
o) Ruidos y/o humos de planta eléctrica
p) Vertederos cerca de viviendas
q) Otro

¿CUÁLES DE LAS SIGUIENTES AMENAZAS AFECTAN A SU HOGAR?

a) Ciclones
b) Derrumbes o deslizamiento de tierra
c) Desprendimiento de rocas Hundimiento de tierra
d) Incendios forestales
e) Inundaciones
f) Lluvias torrenciales
g) Sequía
h) Terremotos
i) Tornados
j) Otro

CUÁLES CREE USTED QUE SON LAS NECESIDADES MÁS SENTIDAS EN SU COMUNIDAD:

a) Oportunidades de empleo ✓
b) Servicio de agua
c) Energía eléctrica
d) Acceso a servicios hospitalarios
e) Acceso a servicios educativos y formación técnica
f) Otro

CUÁLES CREE USTED QUE SON LOS PROBLEMAS QUE ACTUALMENTE AFECTAN MÁS A SU COMUNIDAD:

a) Delincuencia
b) Relaciones conflictivas con extranjeros
c) Drogadicción
d) Alcoholismo
e) Embarazo de adolescentes
f) Otro

PERCEPCIÓN DEL PROYECTO

¿CONOCE QUÉ SON LAS ENERGÍAS RENOVABLES?

Si

¿SABES SOBRE EL PROYECTO QUE SE LLEVARÁ A CABO EN LOS TERRENOS CERCANOS A TU COMUNIDAD?

SI CONOCES EL PROYECTO, ¿PUEDES COMPARTIR QUÉ INFORMACIÓN TIENES HASTA EL MOMENTO?

¿EL TERRENO DEL PROYECTO ES UTILIZADO POR MORADORES DE ESTA COMUNIDAD?

NC

¿EXISTEN ASPECTOS DE LA COMUNIDAD O EL VECINDARIO VALORAN Y ESPERAN QUE NO CAMBIEN DEBIDO AL PROYECTO?

¿CONOCE QUÉ SON LAS ENERGÍAS RENOVABLES?

a) Mejora de la infraestructura local

b) Creación de empleos

c) Mejora en la calidad de vida

d) Oportunidades de comercio o negocios locales

e) Que ese terreno no sea usado como punto de droga

f) Que ese terreno no sea usado para facilitar la huida de delincuentes

g) Otro:

¿TIENES ALGUNA PREOCUPACIÓN O INQUIETUD EN RELACIÓN CON EL DESARROLLO DEL PROYECTO?

¿ESTARÍAS INTERESADO/A EN PARTICIPAR EN REUNIONES RELACIONADAS CON EL DESARROLLO DEL PROYECTO?

¿CÓMO PREFERIRÍAS RECIBIR INFORMACIÓN SOBRE EL PROYECTO Y SUS AVANCES?

a) Reuniones comunitarias

b) Folletos informativos

c) Redes sociales

d) Otro

¿CREES QUE EL PROYECTO TENDRÁ IMPACTO AMBIENTAL EN ESTA ZONA?

¿CÓMO CALIFICARÍAS ESTE IMPACTO?

¿TIENES ALGUNA HABILIDAD O EXPERIENCIA QUE CREES QUE PODRÍA SER BENEFICIOSA PARA LA COMUNIDAD EN RELACIÓN CON ESTE PROYECTO?

Si

CON LA INFORMACIÓN QUE TIENE SOBRE ESTE PROYECTO, USTED:

Esta de acuerdo con su ejecución

Nombre y Apellido: Edis pozo
Número telefónico: 829-313-2019
Zona: Loma de la Jagua
Provincia: María Trinidad Sánchez

Municipio: Cabrera
Sección: Abreu
Otra Zona:

DATOS DEMOGRÁFICOS

EDAD
45

RANGO DE EDAD
40 a 49

SEXO
Masculino

ESTADO CIVIL
Unido (a)

¿TRABAJA USTED ACTUALMENTE?
Si

SI TRABAJA, TIPO DE TRABAJO
Empleado u obrero de empresas privadas

SI ES OTRO, ESPECIFIQUE

SI NO TRABAJA, ¿CUÁL ES SU CONDICIÓN?

SI ES OTRO, ESPECIFIQUE

¿QUIÉN O QUIÉNES APORTAN LOS PRINCIPALES INGRESOS DE ESTE HOGAR?

a) La misma persona encuestada ✓
b) Padre
c) Madre
d) Hijo (a)
e) Pareja
f) Amigo/a que reside en la casa
g) Otro familiar que reside en la casa
h) Familiares residentes en el exterior
i) Programas sociales del gobierno
j) Otro

SI LA PERSONA QUE APORTA MÁS INGRESOS AL HOGAR ES DIFERENTE A LA ENTREVISTADA, ¿CUÁL ES SU OCUPACIÓN?

a) Agricultor o ganadero
b) Comerciante o micro-empresario
c) Empleado u obrero del gobierno central o municipal
d) Empleado u obrero de empresas privadas
e) Empleador o patrón (jefe de empresa)
f) No profesional que trabaja por cuenta propia
g) Profesional o técnico que trabaja por cuenta propia
h) Servicio doméstico
i) Trabajado(a) para un familiar o no familiar sin salario
j) Otro

¿APROXIMADAMENTE CUÁNTO ES EL GASTO MENSUAL DE SU HOGAR? (RD$)
25,001 a 30,000

NIVEL EDUCATIVO
Secundario o medio

NACIONALIDAD
Dominicano/a

¿CUÁNTOS AÑOS TIENE VIVIENDO EN LA COMUNIDAD?
Mas de 15

SIN INCLUIR A USTED, LISTA DE PERSONAS QUE FORMAN PARTE DEL HOGAR:

Parentesco	Sexo	Edad
Esposo/a o marido (Cuando esta casado)	Femenino	
Hijo/a	Masculino	11

AGUA, SANEAMIENTO Y SALUD

¿CÓMO OBTIENE EL AGUA QUE CONSUME PARA TOMAR Y COCINAR?

a) Botellones ✓
b) Camión tanque
c) Llave de otra vivienda
d) Llave en la vivienda
e) Lluvia
f) Pozo propio
g) Pozo público
h) Río o arroyo
i) Otro

¿CÓMO OBTIENE EL AGUA QUE CONSUME PARA TOMAR Y COCINAR?

a) Botellones
b) Camión tanque
c) Cisterna
d) Llave de otra vivienda
e) Llave en la vivienda
f) Llave pública
g) Lluvia
h) Pozo propio ✓
i) Pozo público
j) Río o arroyo
k) Otro

¿QUÉ TIPO DE SERVICIO SANITARIO TIENE ESTE HOGAR?

Inodoro

¿LOS RESIDUOS DEL SERVICIO SANITARIO TERMINAN EN?

NC

¿CÓMO SE DESHACEN DE LA BASURA?

La lanzan en río o cañada

¿DÓNDE ACUDE CUANDO SE ENFERMA USTED O ALGÚN MIEMBRO DE LA FAMILIA?

Centro de salud privado

¿A QUÉ DISTANCIA SE ENCUENTRA EL CENTRO DE SALUD MÁS CERCANO?

Más de 10 kilómetros

¿A QUÉ DISTANCIA SE ENCUENTRA EL CENTRO DE SALUD MÁS CERCANO?

a) Chikungunya
b) Cólera
c) Covid-19
d) Dengue
e) Diabetes ✓
f) Enfermedad cardiovascular
g) Enfermedad de la piel
h) Enfermedad gastrointestinal
i) Enfermedad respiratoria aguda
j) Leptospirosis
k) Parasitismo
l) Piquiña o escabiosis
m) Presión sanguínea
n) Tumores cancerígenos
o) Otro

Tienen seguro médico en la familia:

Si

Tipo de seguro:

Contributivo (pagado por empleado y el empleador)

SITUACIÓN AMBIENTAL Y SOCIAL

¿CUÁLES DE LAS SIGUIENTES FUENTES DE CONTAMINACIÓN AFECTAN A SU HOGAR?

a) Acumulación de basura
b) Aguas estancadas
c) Bomba de gasolina
d) Cañada con basura o agua contaminada
e) Desechos o residuos de fábrica, taller, hospital
f) Envasadora de gas
g) Fábrica de productos químicos
h) Humo o gases de fábrica
i) Música alta de bares, colmados o vecinos
j) Pocilga o granja
k) Polvo por calles o carreteras sin pavimentar
l) Quema de Basura
m) Ruido de vehículos y motores
n) Ruidos de fábrica o taller
o) Ruidos y/o humos de planta eléctrica
p) Vertederos cerca de viviendas
q) Otro

¿CUÁLES DE LAS SIGUIENTES AMENAZAS AFECTAN A SU HOGAR?

a) Ciclones
b) Derrumbes o deslizamiento de tierra
c) Desprendimiento de rocas Hundimiento de tierra
d) Incendios forestales
e) Inundaciones
f) Lluvias torrenciales
g) Sequía
h) Terremotos
i) Tornados
j) Otro

CUÁLES CREE USTED QUE SON LAS NECESIDADES MÁS SENTIDAS EN SU COMUNIDAD:

a) Oportunidades de empleo ✓
b) Servicio de agua
c) Energía eléctrica
d) Acceso a servicios hospitalarios ✓
e) Acceso a servicios educativos y formación técnica
f) Otro

CUÁLES CREE USTED QUE SON LOS PROBLEMAS QUE ACTUALMENTE AFECTAN MÁS A SU COMUNIDAD:

a) Delincuencia
b) Relaciones conflictivas con extranjeros
c) Drogadicción
d) Alcoholismo
e) Embarazo de adolescentes
f) Otro

PERCEPCIÓN DEL PROYECTO

¿CONOCE QUÉ SON LAS ENERGÍAS RENOVABLES?

Si

¿SABES SOBRE EL PROYECTO QUE SE LLEVARÁ A CABO EN LOS TERRENOS CERCANOS A TU COMUNIDAD?

Si

SI CONOCES EL PROYECTO, ¿PUEDES COMPARTIR QUÉ INFORMACIÓN TIENES HASTA EL MOMENTO?

¿EL TERRENO DEL PROYECTO ES UTILIZADO POR MORADORES DE ESTA COMUNIDAD?

NC

¿EXISTEN ASPECTOS DE LA COMUNIDAD O EL VECINDARIO VALORAN Y ESPERAN QUE NO CAMBIEN DEBIDO AL PROYECTO?

¿CONOCE QUÉ SON LAS ENERGÍAS RENOVABLES?

a) Mejora de la infraestructura local

b) Creación de empleos

c) Mejora en la calidad de vida

d) Oportunidades de comercio o negocios locales

e) Que ese terreno no sea usado como punto de droga

f) Que ese terreno no sea usado para facilitar la huida de delincuentes

g) Otro:

¿TIENES ALGUNA PREOCUPACIÓN O INQUIETUD EN RELACIÓN CON EL DESARROLLO DEL PROYECTO?

¿ESTARÍAS INTERESADO/A EN PARTICIPAR EN REUNIONES RELACIONADAS CON EL DESARROLLO DEL PROYECTO?

¿CÓMO PREFERIRÍAS RECIBIR INFORMACIÓN SOBRE EL PROYECTO Y SUS AVANCES?

a) Reuniones comunitarias

b) Folletos informativos

c) Redes sociales

d) Otro

¿CREES QUE EL PROYECTO TENDRÁ IMPACTO AMBIENTAL EN ESTA ZONA?

¿CÓMO CALIFICARÍAS ESTE IMPACTO?

¿TIENES ALGUNA HABILIDAD O EXPERIENCIA QUE CREES QUE PODRÍA SER BENEFICIOSA PARA LA COMUNIDAD EN RELACIÓN CON ESTE PROYECTO?

CON LA INFORMACIÓN QUE TIENE SOBRE ESTE PROYECTO, USTED:

Esta de acuerdo con su ejecución

Nombre y Apellido: Basilia García
Número telefónico: 809-361-7762
Zona: Loma del Burro
Provincia: María Trinidad Sánchez

Municipio: Cabrera
Sección: Abreu
Otra Zona:

DATOS DEMOGRÁFICOS

EDAD
74

RANGO DE EDAD
60 o más

SEXO
Femenino

ESTADO CIVIL
Unido (a)

¿TRABAJA USTED ACTUALMENTE?
No

SI TRABAJA, TIPO DE TRABAJO

SI ES OTRO, ESPECIFIQUE

SI NO TRABAJA, ¿CUÁL ES SU CONDICIÓN?
Cuidado del hogar

SI ES OTRO, ESPECIFIQUE

¿QUIÉN O QUIÉNES APORTAN LOS PRINCIPALES INGRESOS DE ESTE HOGAR?

a) La misma persona encuestada ✓
b) Padre
c) Madre
d) Hijo (a)
e) Pareja
f) Amigo/a que reside en la casa
g) Otro familiar que reside en la casa
h) Familiares residentes en el exterior
i) Programas sociales del gobierno
j) Otro

SI LA PERSONA QUE APORTA MÁS INGRESOS AL HOGAR ES DIFERENTE A LA ENTREVISTADA, ¿CUÁL ES SU OCUPACIÓN?

a) Agricultor o ganadero
b) Comerciante o micro-empresario
c) Empleado u obrero del gobierno central o municipal
d) Empleado u obrero de empresas privadas
e) Empleador o patrón (jefe de empresa)
f) No profesional que trabaja por cuenta propia
g) Profesional o técnico que trabaja por cuenta propia
h) Servicio doméstico
i) Trabajado(a) para un familiar o no familiar sin salario
j) Otro

¿APROXIMADAMENTE CUÁNTO ES EL GASTO MENSUAL DE SU HOGAR? (RD$)
15,001 a 20,000

NIVEL EDUCATIVO
Primario o básico

NACIONALIDAD
Dominicano/a

¿CUÁNTOS AÑOS TIENE VIVIENDO EN LA COMUNIDAD?
Mas de 15

SIN INCLUIR A USTED, LISTA DE PERSONAS QUE FORMAN PARTE DEL HOGAR:

Parentesco	Sexo	Edad
Esposo/a o marido (Cuando esta casado)	Masculino	78

AGUA, SANEAMIENTO Y SALUD

¿CÓMO OBTIENE EL AGUA QUE CONSUME PARA TOMAR Y COCINAR?

a) Botellones ✓
b) Camión tanque
c) Llave de otra vivienda
d) Llave en la vivienda
e) Lluvia
f) Pozo propio
g) Pozo público
h) Río o arroyo
i) Otro

¿CÓMO OBTIENE EL AGUA QUE CONSUME PARA TOMAR Y COCINAR?

a) Botellones
b) Camión tanque
c) Cisterna
d) Llave de otra vivienda
e) Llave en la vivienda
f) Llave pública
g) Lluvia
h) Pozo propio
i) Pozo público ✓
j) Río o arroyo
k) Otro

¿QUÉ TIPO DE SERVICIO SANITARIO TIENE ESTE HOGAR?

Inodoro

¿LOS RESIDUOS DEL SERVICIO SANITARIO TERMINAN EN?

NC

¿CÓMO SE DESHACEN DE LA BASURA?

La recoge el ayuntamiento

¿DÓNDE ACUDE CUANDO SE ENFERMA USTED O ALGÚN MIEMBRO DE LA FAMILIA?

Hospital público

¿A QUÉ DISTANCIA SE ENCUENTRA EL CENTRO DE SALUD MÁS CERCANO?

Más de 10 kilómetros

¿A QUÉ DISTANCIA SE ENCUENTRA EL CENTRO DE SALUD MÁS CERCANO?

a) Chikungunya
b) Cólera
c) Covid-19
d) Dengue
e) Diabetes
f) Enfermedad cardiovascular
g) Enfermedad de la piel
h) Enfermedad gastrointestinal
i) Enfermedad respiratoria aguda
j) Leptospirosis
k) Parasitismo
l) Piquiña o escabiosis
m) Presión sanguínea ✓
n) Tumores cancerígenos
o) Otro

Tienen seguro médico en la familia:

Si

Tipo de seguro:

Contributivo (pagado por empleado y el empleador)

SITUACIÓN AMBIENTAL Y SOCIAL

¿CUÁLES DE LAS SIGUIENTES FUENTES DE CONTAMINACIÓN AFECTAN A SU HOGAR?

a) Acumulación de basura
b) Aguas estancadas
c) Bomba de gasolina
d) Cañada con basura o agua contaminada
e) Desechos o residuos de fábrica, taller, hospital
f) Envasadora de gas
g) Fábrica de productos químicos
h) Humo o gases de fábrica
i) Música alta de bares, colmados o vecinos ✓
j) Pocilga o granja
k) Polvo por calles o carreteras sin pavimentar
l) Quema de Basura
m) Ruido de vehículos y motores
n) Ruidos de fábrica o taller
o) Ruidos y/o humos de planta eléctrica
p) Vertederos cerca de viviendas
q) Otro

¿CUÁLES DE LAS SIGUIENTES AMENAZAS AFECTAN A SU HOGAR?

a) Ciclones
b) Derrumbes o deslizamiento de tierra
c) Desprendimiento de rocas Hundimiento de tierra
d) Incendios forestales
e) Inundaciones
f) Lluvias torrenciales
g) Sequía
h) Terremotos
i) Tornados
j) Otro

CUÁLES CREE USTED QUE SON LAS NECESIDADES MÁS SENTIDAS EN SU COMUNIDAD:

a) Oportunidades de empleo ✓
b) Servicio de agua
c) Energía eléctrica
d) Acceso a servicios hospitalarios ✓
e) Acceso a servicios educativos y formación técnica ✓
f) Otro

CUÁLES CREE USTED QUE SON LOS PROBLEMAS QUE ACTUALMENTE AFECTAN MÁS A SU COMUNIDAD:

a) Delincuencia
b) Relaciones conflictivas con extranjeros
c) Drogadicción
d) Alcoholismo
e) Embarazo de adolescentes
f) Otro

PERCEPCIÓN DEL PROYECTO

¿CONOCE QUÉ SON LAS ENERGÍAS RENOVABLES?

No

¿SABES SOBRE EL PROYECTO QUE SE LLEVARÁ A CABO EN LOS TERRENOS CERCANOS A TU COMUNIDAD?

No

SI CONOCES EL PROYECTO, ¿PUEDES COMPARTIR QUÉ INFORMACIÓN TIENES HASTA EL MOMENTO?

¿EL TERRENO DEL PROYECTO ES UTILIZADO POR MORADORES DE ESTA COMUNIDAD?

NC

¿EXISTEN ASPECTOS DE LA COMUNIDAD O EL VECINDARIO VALORAN Y ESPERAN QUE NO CAMBIEN DEBIDO AL PROYECTO?

¿CONOCE QUÉ SON LAS ENERGÍAS RENOVABLES?

a) Mejora de la infraestructura local

b) Creación de empleos

c) Mejora en la calidad de vida

d) Oportunidades de comercio o negocios locales

e) Que ese terreno no sea usado como punto de droga

f) Que ese terreno no sea usado para facilitar la huida de delincuentes

g) Otro:

¿TIENES ALGUNA PREOCUPACIÓN O INQUIETUD EN RELACIÓN CON EL DESARROLLO DEL PROYECTO?

¿ESTARÍAS INTERESADO/A EN PARTICIPAR EN REUNIONES RELACIONADAS CON EL DESARROLLO DEL PROYECTO?

Si

¿CÓMO PREFERIRÍAS RECIBIR INFORMACIÓN SOBRE EL PROYECTO Y SUS AVANCES?

a) Reuniones comunitarias

b) Folletos informativos

c) Redes sociales

d) Otro

¿CREES QUE EL PROYECTO TENDRÁ IMPACTO AMBIENTAL EN ESTA ZONA?

Si

¿CÓMO CALIFICARÍAS ESTE IMPACTO?

Positivo

¿TIENES ALGUNA HABILIDAD O EXPERIENCIA QUE CREES QUE PODRÍA SER BENEFICIOSA PARA LA COMUNIDAD EN RELACIÓN CON ESTE PROYECTO?

No

CON LA INFORMACIÓN QUE TIENE SOBRE ESTE PROYECTO, USTED:

Esta de acuerdo con su ejecución

Nombre y Apellido: Juana Morillo
Número telefónico: 849-404-3840
Zona: Loma del Burro
Provincia: María Trinidad Sánchez
Municipio: Cabrera
Sección: Abreu
Otra Zona:

DATOS DEMOGRÁFICOS

EDAD
37

RANGO DE EDAD
30 a 39

SEXO
Femenino

ESTADO CIVIL
Unido (a)

¿TRABAJA USTED ACTUALMENTE?
Si

SI TRABAJA, TIPO DE TRABAJO
Empleado u obrero del gobierno central o municipal

SI ES OTRO, ESPECIFIQUE

SI NO TRABAJA, ¿CUÁL ES SU CONDICIÓN?

SI ES OTRO, ESPECIFIQUE

¿QUIÉN O QUIÉNES APORTAN LOS PRINCIPALES INGRESOS DE ESTE HOGAR?

a) La misma persona encuestada ✓
b) Padre
c) Madre
d) Hijo (a)
e) Pareja
f) Amigo/a que reside en la casa
g) Otro familiar que reside en la casa
h) Familiares residentes en el exterior
i) Programas sociales del gobierno
j) Otro

SI LA PERSONA QUE APORTA MÁS INGRESOS AL HOGAR ES DIFERENTE A LA ENTREVISTADA, ¿CUÁL ES SU OCUPACIÓN?

a) Agricultor o ganadero
b) Comerciante o micro-empresario
c) Empleado u obrero del gobierno central o municipal
d) Empleado u obrero de empresas privadas
e) Empleador o patrón (jefe de empresa)
f) No profesional que trabaja por cuenta propia
g) Profesional o técnico que trabaja por cuenta propia
h) Servicio doméstico
i) Trabajado(a) para un familiar o no familiar sin salario
j) Otro

¿APROXIMADAMENTE CUÁNTO ES EL GASTO MENSUAL DE SU HOGAR? (RD$)
20,001 a 25,000

NIVEL EDUCATIVO
Secundario o medio

NACIONALIDAD
Dominicano/a

¿CUÁNTOS AÑOS TIENE VIVIENDO EN LA COMUNIDAD?
Mas de 15

SIN INCLUIR A USTED, LISTA DE PERSONAS QUE FORMAN PARTE DEL HOGAR:

Parentesco	Sexo	Edad
Esposo/a o marido (Cuando esta casado)	Masculino	34
Hijo/a	Femenino	9

AGUA, SANEAMIENTO Y SALUD

¿CÓMO OBTIENE EL AGUA QUE CONSUME PARA TOMAR Y COCINAR?

a) Botellones ✓
b) Camión tanque
c) Llave de otra vivienda
d) Llave en la vivienda
e) Lluvia
f) Pozo propio
g) Pozo público
h) Río o arroyo
i) Otro

¿CÓMO OBTIENE EL AGUA QUE CONSUME PARA TOMAR Y COCINAR?

a) Botellones
b) Camión tanque
c) Cisterna
d) Llave de otra vivienda
e) Llave en la vivienda
f) Llave pública
g) Lluvia
h) Pozo propio ✓
i) Pozo público
j) Río o arroyo
k) Otro

¿QUÉ TIPO DE SERVICIO SANITARIO TIENE ESTE HOGAR?

Inodoro

¿LOS RESIDUOS DEL SERVICIO SANITARIO TERMINAN EN?

NC

¿CÓMO SE DESHACEN DE LA BASURA?

La queman

¿DÓNDE ACUDE CUANDO SE ENFERMA USTED O ALGÚN MIEMBRO DE LA FAMILIA?

Centro de salud privado

¿A QUÉ DISTANCIA SE ENCUENTRA EL CENTRO DE SALUD MÁS CERCANO?

Más de 10 kilómetros

¿A QUÉ DISTANCIA SE ENCUENTRA EL CENTRO DE SALUD MÁS CERCANO?

a) Chikungunya
b) Cólera
c) Covid-19
d) Dengue
e) Diabetes
f) Enfermedad cardiovascular
g) Enfermedad de la piel
h) Enfermedad gastrointestinal
i) Enfermedad respiratoria aguda
j) Leptospirosis
k) Parasitismo
l) Piquiña o escabiosis
m) Presión sanguínea
n) Tumores cancerígenos
o) Otro

Tienen seguro médico en la familia:

Si

Tipo de seguro:

Subsidiado (Senasa pagado totalmente por el gobierno)

SITUACIÓN AMBIENTAL Y SOCIAL

¿CUÁLES DE LAS SIGUIENTES FUENTES DE CONTAMINACIÓN AFECTAN A SU HOGAR?

a) Acumulación de basura
b) Aguas estancadas
c) Bomba de gasolina
d) Cañada con basura o agua contaminada
e) Desechos o residuos de fábrica, taller, hospital
f) Envasadora de gas
g) Fábrica de productos químicos
h) Humo o gases de fábrica
i) Música alta de bares, colmados o vecinos ✓
j) Pocilga o granja
k) Polvo por calles o carreteras sin pavimentar
l) Quema de Basura
m) Ruido de vehículos y motores
n) Ruidos de fábrica o taller
o) Ruidos y/o humos de planta eléctrica
p) Vertederos cerca de viviendas
q) Otro

¿CUÁLES DE LAS SIGUIENTES AMENAZAS AFECTAN A SU HOGAR?

a) Ciclones
b) Derrumbes o deslizamiento de tierra
c) Desprendimiento de rocas Hundimiento de tierra
d) Incendios forestales
e) Inundaciones
f) Lluvias torrenciales
g) Sequía
h) Terremotos
i) Tornados
j) Otro

CUÁLES CREE USTED QUE SON LAS NECESIDADES MÁS SENTIDAS EN SU COMUNIDAD:

a) Oportunidades de empleo ✓
b) Servicio de agua
c) Energía eléctrica
d) Acceso a servicios hospitalarios ✓
e) Acceso a servicios educativos y formación técnica
f) Otro

CUÁLES CREE USTED QUE SON LOS PROBLEMAS QUE ACTUALMENTE AFECTAN MÁS A SU COMUNIDAD:

a) Delincuencia
b) Relaciones conflictivas con extranjeros
c) Drogadicción
d) Alcoholismo
e) Embarazo de adolescentes
f) Otro

PERCEPCIÓN DEL PROYECTO

¿CONOCE QUÉ SON LAS ENERGÍAS RENOVABLES?

Si

¿SABES SOBRE EL PROYECTO QUE SE LLEVARÁ A CABO EN LOS TERRENOS CERCANOS A TU COMUNIDAD?

No

SI CONOCES EL PROYECTO, ¿PUEDES COMPARTIR QUÉ INFORMACIÓN TIENES HASTA EL MOMENTO?

¿EL TERRENO DEL PROYECTO ES UTILIZADO POR MORADORES DE ESTA COMUNIDAD?

NC

¿EXISTEN ASPECTOS DE LA COMUNIDAD O EL VECINDARIO VALORAN Y ESPERAN QUE NO CAMBIEN DEBIDO AL PROYECTO?

¿CONOCE QUÉ SON LAS ENERGÍAS RENOVABLES?

a) Mejora de la infraestructura local

b) Creación de empleos

c) Mejora en la calidad de vida

d) Oportunidades de comercio o negocios locales

e) Que ese terreno no sea usado como punto de droga

f) Que ese terreno no sea usado para facilitar la huida de delincuentes

g) Otro:

¿TIENES ALGUNA PREOCUPACIÓN O INQUIETUD EN RELACIÓN CON EL DESARROLLO DEL PROYECTO?

¿ESTARÍAS INTERESADO/A EN PARTICIPAR EN REUNIONES RELACIONADAS CON EL DESARROLLO DEL PROYECTO?

¿CÓMO PREFERIRÍAS RECIBIR INFORMACIÓN SOBRE EL PROYECTO Y SUS AVANCES?

a) Reuniones comunitarias

b) Folletos informativos

c) Redes sociales

d) Otro

¿CREES QUE EL PROYECTO TENDRÁ IMPACTO AMBIENTAL EN ESTA ZONA?

¿CÓMO CALIFICARÍAS ESTE IMPACTO?

¿TIENES ALGUNA HABILIDAD O EXPERIENCIA QUE CREES QUE PODRÍA SER BENEFICIOSA PARA LA COMUNIDAD EN RELACIÓN CON ESTE PROYECTO?

CON LA INFORMACIÓN QUE TIENE SOBRE ESTE PROYECTO, USTED:

Esta de acuerdo con su ejecución

Nombre y Apellido: Cleorilda Santo
Número telefónico: 829-347-0912
Zona: Loma del Burro
Provincia: María Trinidad Sánchez
Municipio: Cabrera
Sección: Abreu
Otra Zona:

DATOS DEMOGRÁFICOS

EDAD
70

RANGO DE EDAD
60 o más

SEXO
Femenino

ESTADO CIVIL
Viudo (a)

¿TRABAJA USTED ACTUALMENTE?
No

SI TRABAJA, TIPO DE TRABAJO

SI ES OTRO, ESPECIFIQUE

SI NO TRABAJA, ¿CUÁL ES SU CONDICIÓN?
Cuidado del hogar

SI ES OTRO, ESPECIFIQUE

¿QUIÉN O QUIÉNES APORTAN LOS PRINCIPALES INGRESOS DE ESTE HOGAR?

a) La misma persona encuestada
b) Padre
c) Madre
d) Hijo (a) ✓
e) Pareja
f) Amigo/a que reside en la casa
g) Otro familiar que reside en la casa
h) Familiares residentes en el exterior
i) Programas sociales del gobierno
j) Otro

SI LA PERSONA QUE APORTA MÁS INGRESOS AL HOGAR ES DIFERENTE A LA ENTREVISTADA, ¿CUÁL ES SU OCUPACIÓN?

a) Agricultor o ganadero
b) Comerciante o micro-empresario
c) Empleado u obrero del gobierno central o municipal
d) Empleado u obrero de empresas privadas
e) Empleador o patrón (jefe de empresa)
f) No profesional que trabaja por cuenta propia
g) Profesional o técnico que trabaja por cuenta propia
h) Servicio doméstico
i) Trabajado(a) para un familiar o no familiar sin salario
j) Otro

¿APROXIMADAMENTE CUÁNTO ES EL GASTO MENSUAL DE SU HOGAR? (RD$)
N/C

NIVEL EDUCATIVO
Primario o básico

NACIONALIDAD
Dominicano/a

¿CUÁNTOS AÑOS TIENE VIVIENDO EN LA COMUNIDAD?
Mas de 15

SIN INCLUIR A USTED, LISTA DE PERSONAS QUE FORMAN PARTE DEL HOGAR:

Parentesco	Sexo	Edad

AGUA, SANEAMIENTO Y SALUD

¿CÓMO OBTIENE EL AGUA QUE CONSUME PARA TOMAR Y COCINAR?

a) Botellones ✓
b) Camión tanque
c) Llave de otra vivienda
d) Llave en la vivienda
e) Lluvia
f) Pozo propio
g) Pozo público
h) Río o arroyo
i) Otro

¿CÓMO OBTIENE EL AGUA QUE CONSUME PARA TOMAR Y COCINAR?

a) Botellones
b) Camión tanque
c) Cisterna
d) Llave de otra vivienda
e) Llave en la vivienda
f) Llave pública
g) Lluvia
h) Pozo propio
i) Pozo público ✓
j) Río o arroyo
k) Otro

¿QUÉ TIPO DE SERVICIO SANITARIO TIENE ESTE HOGAR?

Inodoro

¿LOS RESIDUOS DEL SERVICIO SANITARIO TERMINAN EN?

NC

¿CÓMO SE DESHACEN DE LA BASURA?

La queman

¿DÓNDE ACUDE CUANDO SE ENFERMA USTED O ALGÚN MIEMBRO DE LA FAMILIA?

Hospital público

¿A QUÉ DISTANCIA SE ENCUENTRA EL CENTRO DE SALUD MÁS CERCANO?

Más de 10 kilómetros

¿A QUÉ DISTANCIA SE ENCUENTRA EL CENTRO DE SALUD MÁS CERCANO?

a) Chikungunya
b) Cólera
c) Covid-19
d) Dengue
e) Diabetes ✓
f) Enfermedad cardiovascular
g) Enfermedad de la piel
h) Enfermedad gastrointestinal
i) Enfermedad respiratoria aguda
j) Leptospirosis
k) Parasitismo
l) Piquiña o escabiosis
m) Presión sanguínea
n) Tumores cancerígenos
o) Otro

Tienen seguro médico en la familia:

Si

Tipo de seguro:

Subsidiado (Senasa pagado totalmente por el gobierno)

SITUACIÓN AMBIENTAL Y SOCIAL

¿CUÁLES DE LAS SIGUIENTES FUENTES DE CONTAMINACIÓN AFECTAN A SU HOGAR?

a) Acumulación de basura
b) Aguas estancadas
c) Bomba de gasolina
d) Cañada con basura o agua contaminada
e) Desechos o residuos de fábrica, taller, hospital
f) Envasadora de gas
g) Fábrica de productos químicos
h) Humo o gases de fábrica
i) Música alta de bares, colmados o vecinos
j) Pocilga o granja
k) Polvo por calles o carreteras sin pavimentar
l) Quema de Basura
m) Ruido de vehículos y motores
n) Ruidos de fábrica o taller
o) Ruidos y/o humos de planta eléctrica
p) Vertederos cerca de viviendas
q) Otro

¿CUÁLES DE LAS SIGUIENTES AMENAZAS AFECTAN A SU HOGAR?

a) Ciclones
b) Derrumbes o deslizamiento de tierra
c) Desprendimiento de rocas Hundimiento de tierra
d) Incendios forestales
e) Inundaciones
f) Lluvias torrenciales
g) Sequía
h) Terremotos
i) Tornados
j) Otro

CUÁLES CREE USTED QUE SON LAS NECESIDADES MÁS SENTIDAS EN SU COMUNIDAD:

a) Oportunidades de empleo ✓
b) Servicio de agua ✓
c) Energía eléctrica
d) Acceso a servicios hospitalarios ✓
e) Acceso a servicios educativos y formación técnica
f) Otro

CUÁLES CREE USTED QUE SON LOS PROBLEMAS QUE ACTUALMENTE AFECTAN MÁS A SU COMUNIDAD:

a) Delincuencia
b) Relaciones conflictivas con extranjeros
c) Drogadicción
d) Alcoholismo
e) Embarazo de adolescentes
f) Otro

PERCEPCIÓN DEL PROYECTO

¿CONOCE QUÉ SON LAS ENERGÍAS RENOVABLES?

Si

¿SABES SOBRE EL PROYECTO QUE SE LLEVARÁ A CABO EN LOS TERRENOS CERCANOS A TU COMUNIDAD?

SI CONOCES EL PROYECTO, ¿PUEDES COMPARTIR QUÉ INFORMACIÓN TIENES HASTA EL MOMENTO?

¿EL TERRENO DEL PROYECTO ES UTILIZADO POR MORADORES DE ESTA COMUNIDAD?

NC

¿EXISTEN ASPECTOS DE LA COMUNIDAD O EL VECINDARIO VALORAN Y ESPERAN QUE NO CAMBIEN DEBIDO AL PROYECTO?

¿CONOCE QUÉ SON LAS ENERGÍAS RENOVABLES?

a) Mejora de la infraestructura local

b) Creación de empleos

c) Mejora en la calidad de vida

d) Oportunidades de comercio o negocios locales

e) Que ese terreno no sea usado como punto de droga

f) Que ese terreno no sea usado para facilitar la huida de delincuentes

g) Otro:

¿TIENES ALGUNA PREOCUPACIÓN O INQUIETUD EN RELACIÓN CON EL DESARROLLO DEL PROYECTO?

¿ESTARÍAS INTERESADO/A EN PARTICIPAR EN REUNIONES RELACIONADAS CON EL DESARROLLO DEL PROYECTO?

¿CÓMO PREFERIRÍAS RECIBIR INFORMACIÓN SOBRE EL PROYECTO Y SUS AVANCES?

a) Reuniones comunitarias

b) Folletos informativos

c) Redes sociales

d) Otro

¿CREES QUE EL PROYECTO TENDRÁ IMPACTO AMBIENTAL EN ESTA ZONA?

¿CÓMO CALIFICARÍAS ESTE IMPACTO?

¿TIENES ALGUNA HABILIDAD O EXPERIENCIA QUE CREES QUE PODRÍA SER BENEFICIOSA PARA LA COMUNIDAD EN RELACIÓN CON ESTE PROYECTO?

CON LA INFORMACIÓN QUE TIENE SOBRE ESTE PROYECTO, USTED:

Esta de acuerdo con su ejecución

Nombre y Apellido: Rafaela Bonilla
Número telefónico: NC
Zona: Catalina Arriba
Provincia: María Trinidad Sánchez
Municipio: Cabrera
Sección: Abreu
Otra Zona:

DATOS DEMOGRÁFICOS

EDAD
81

RANGO DE EDAD
60 o más

SEXO
Femenino

ESTADO CIVIL
Soltero (a) - Nunca se ha casado o unido

¿TRABAJA USTED ACTUALMENTE?
No

SI TRABAJA, TIPO DE TRABAJO

SI ES OTRO, ESPECIFIQUE

SI NO TRABAJA, ¿CUÁL ES SU CONDICIÓN?
Cuidado del hogar

SI ES OTRO, ESPECIFIQUE

¿QUIÉN O QUIÉNES APORTAN LOS PRINCIPALES INGRESOS DE ESTE HOGAR?

a) La misma persona encuestada
b) Padre
c) Madre
d) Hijo (a) ✓
e) Pareja
f) Amigo/a que reside en la casa
g) Otro familiar que reside en la casa
h) Familiares residentes en el exterior
i) Programas sociales del gobierno
j) Otro

SI LA PERSONA QUE APORTA MÁS INGRESOS AL HOGAR ES DIFERENTE A LA ENTREVISTADA, ¿CUÁL ES SU OCUPACIÓN?

a) Agricultor o ganadero
b) Comerciante o micro-empresario
c) Empleado u obrero del gobierno central o municipal
d) Empleado u obrero de empresas privadas
e) Empleador o patrón (jefe de empresa)
f) No profesional que trabaja por cuenta propia
g) Profesional o técnico que trabaja por cuenta propia
h) Servicio doméstico
i) Trabajado(a) para un familiar o no familiar sin salario
j) Otro

¿APROXIMADAMENTE CUÁNTO ES EL GASTO MENSUAL DE SU HOGAR? (RD$)
N/C

NIVEL EDUCATIVO
Primario o básico

NACIONALIDAD
Dominicano/a

¿CUÁNTOS AÑOS TIENE VIVIENDO EN LA COMUNIDAD?
Mas de 15

SIN INCLUIR A USTED, LISTA DE PERSONAS QUE FORMAN PARTE DEL HOGAR:

Parentesco	Sexo	Edad

AGUA, SANEAMIENTO Y SALUD

¿CÓMO OBTIENE EL AGUA QUE CONSUME PARA TOMAR Y COCINAR?

a) Botellones ✓
b) Camión tanque
c) Llave de otra vivienda
d) Llave en la vivienda
e) Lluvia
f) Pozo propio
g) Pozo público
h) Río o arroyo
i) Otro

¿CÓMO OBTIENE EL AGUA QUE CONSUME PARA TOMAR Y COCINAR?

a) Botellones
b) Camión tanque
c) Cisterna
d) Llave de otra vivienda
e) Llave en la vivienda ✓
f) Llave pública
g) Lluvia
h) Pozo propio
i) Pozo público
j) Río o arroyo
k) Otro

¿QUÉ TIPO DE SERVICIO SANITARIO TIENE ESTE HOGAR?

Inodoro

¿LOS RESIDUOS DEL SERVICIO SANITARIO TERMINAN EN?

NC

¿CÓMO SE DESHACEN DE LA BASURA?

La recoge el ayuntamiento

¿DÓNDE ACUDE CUANDO SE ENFERMA USTED O ALGÚN MIEMBRO DE LA FAMILIA?

Centro de salud privado

¿A QUÉ DISTANCIA SE ENCUENTRA EL CENTRO DE SALUD MÁS CERCANO?

Más de 10 kilómetros

¿A QUÉ DISTANCIA SE ENCUENTRA EL CENTRO DE SALUD MÁS CERCANO?

a) Chikungunya
b) Cólera
c) Covid-19
d) Dengue
e) Diabetes
f) Enfermedad cardiovascular
g) Enfermedad de la piel
h) Enfermedad gastrointestinal
i) Enfermedad respiratoria aguda
j) Leptospirosis
k) Parasitismo
l) Piquiña o escabiosis
m) Presión sanguínea ✓
n) Tumores cancerígenos
o) Otro

Tienen seguro médico en la familia:

Si

Tipo de seguro:

Contributivo (pagado por empleado y el empleador)

SITUACIÓN AMBIENTAL Y SOCIAL

¿CUÁLES DE LAS SIGUIENTES FUENTES DE CONTAMINACIÓN AFECTAN A SU HOGAR?

a) Acumulación de basura
b) Aguas estancadas
c) Bomba de gasolina
d) Cañada con basura o agua contaminada
e) Desechos o residuos de fábrica, taller, hospital
f) Envasadora de gas
g) Fábrica de productos químicos
h) Humo o gases de fábrica
i) Música alta de bares, colmados o vecinos ✓
j) Pocilga o granja
k) Polvo por calles o carreteras sin pavimentar
l) Quema de Basura
m) Ruido de vehículos y motores
n) Ruidos de fábrica o taller
o) Ruidos y/o humos de planta eléctrica
p) Vertederos cerca de viviendas
q) Otro

¿CUÁLES DE LAS SIGUIENTES AMENAZAS AFECTAN A SU HOGAR?

a) Ciclones
b) Derrumbes o deslizamiento de tierra
c) Desprendimiento de rocas Hundimiento de tierra
d) Incendios forestales
e) Inundaciones
f) Lluvias torrenciales
g) Sequía
h) Terremotos
i) Tornados
j) Otro

CUÁLES CREE USTED QUE SON LAS NECESIDADES MÁS SENTIDAS EN SU COMUNIDAD:

a) Oportunidades de empleo ✓
b) Servicio de agua ✓
c) Energía eléctrica
d) Acceso a servicios hospitalarios ✓
e) Acceso a servicios educativos y formación técnica
f) Otro

CUÁLES CREE USTED QUE SON LOS PROBLEMAS QUE ACTUALMENTE AFECTAN MÁS A SU COMUNIDAD:

a) Delincuencia
b) Relaciones conflictivas con extranjeros
c) Drogadicción
d) Alcoholismo
e) Embarazo de adolescentes
f) Otro

PERCEPCIÓN DEL PROYECTO

¿CONOCE QUÉ SON LAS ENERGÍAS RENOVABLES?

No

¿SABES SOBRE EL PROYECTO QUE SE LLEVARÁ A CABO EN LOS TERRENOS CERCANOS A TU COMUNIDAD?

SI CONOCES EL PROYECTO, ¿PUEDES COMPARTIR QUÉ INFORMACIÓN TIENES HASTA EL MOMENTO?

¿EL TERRENO DEL PROYECTO ES UTILIZADO POR MORADORES DE ESTA COMUNIDAD?

NC

¿EXISTEN ASPECTOS DE LA COMUNIDAD O EL VECINDARIO VALORAN Y ESPERAN QUE NO CAMBIEN DEBIDO AL PROYECTO?

¿CONOCE QUÉ SON LAS ENERGÍAS RENOVABLES?

a) Mejora de la infraestructura local

b) Creación de empleos

c) Mejora en la calidad de vida

d) Oportunidades de comercio o negocios locales

e) Que ese terreno no sea usado como punto de droga

f) Que ese terreno no sea usado para facilitar la huida de delincuentes

g) Otro:

¿TIENES ALGUNA PREOCUPACIÓN O INQUIETUD EN RELACIÓN CON EL DESARROLLO DEL PROYECTO?

¿ESTARÍAS INTERESADO/A EN PARTICIPAR EN REUNIONES RELACIONADAS CON EL DESARROLLO DEL PROYECTO?

¿CÓMO PREFERIRÍAS RECIBIR INFORMACIÓN SOBRE EL PROYECTO Y SUS AVANCES?

a) Reuniones comunitarias

b) Folletos informativos

c) Redes sociales

d) Otro

¿CREES QUE EL PROYECTO TENDRÁ IMPACTO AMBIENTAL EN ESTA ZONA?

¿CÓMO CALIFICARÍAS ESTE IMPACTO?

¿TIENES ALGUNA HABILIDAD O EXPERIENCIA QUE CREES QUE PODRÍA SER BENEFICIOSA PARA LA COMUNIDAD EN RELACIÓN CON ESTE PROYECTO?

Si

CON LA INFORMACIÓN QUE TIENE SOBRE ESTE PROYECTO, USTED:

Esta de acuerdo con su ejecución

Nombre y Apellido: Ana laritza taverez
Número telefónico: 8296710782
Zona: Jina Clara
Provincia: María Trinidad Sánchez
Municipio: Cabrera
Sección: Abreu
Otra Zona:

DATOS DEMOGRÁFICOS

EDAD
22

RANGO DE EDAD
20 a 29

SEXO
Femenino

ESTADO CIVIL
Soltero (a) - Nunca se ha casado o unido

¿TRABAJA USTED ACTUALMENTE?
No

SI TRABAJA, TIPO DE TRABAJO

SI ES OTRO, ESPECIFIQUE

SI NO TRABAJA, ¿CUÁL ES SU CONDICIÓN?
Estudiante

SI ES OTRO, ESPECIFIQUE

¿QUIÉN O QUIÉNES APORTAN LOS PRINCIPALES INGRESOS DE ESTE HOGAR?

a) La misma persona encuestada ✓
b) Padre
c) Madre
d) Hijo (a)
e) Pareja
f) Amigo/a que reside en la casa
g) Otro familiar que reside en la casa
h) Familiares residentes en el exterior
i) Programas sociales del gobierno
j) Otro

SI LA PERSONA QUE APORTA MÁS INGRESOS AL HOGAR ES DIFERENTE A LA ENTREVISTADA, ¿CUÁL ES SU OCUPACIÓN?

a) Agricultor o ganadero
b) Comerciante o micro-empresario
c) Empleado u obrero del gobierno central o municipal
d) Empleado u obrero de empresas privadas
e) Empleador o patrón (jefe de empresa)
f) No profesional que trabaja por cuenta propia
g) Profesional o técnico que trabaja por cuenta propia
h) Servicio doméstico
i) Trabajado(a) para un familiar o no familiar sin salario
j) Otro

¿APROXIMADAMENTE CUÁNTO ES EL GASTO MENSUAL DE SU HOGAR? (RD$)
20,001 a 25,000

NIVEL EDUCATIVO
Universitario

NACIONALIDAD
Dominicano/a

¿CUÁNTOS AÑOS TIENE VIVIENDO EN LA COMUNIDAD?
Mas de 15

SIN INCLUIR A USTED, LISTA DE PERSONAS QUE FORMAN PARTE DEL HOGAR:

Parentesco	Sexo	Edad
Padre	Masculino	65
Hijo/a	Masculino	4
Hijo/a	Masculino	2

AGUA, SANEAMIENTO Y SALUD

¿CÓMO OBTIENE EL AGUA QUE CONSUME PARA TOMAR Y COCINAR?

a) Botellones ✓
b) Camión tanque
c) Llave de otra vivienda
d) Llave en la vivienda
e) Lluvia
f) Pozo propio
g) Pozo público
h) Río o arroyo
i) Otro

¿CÓMO OBTIENE EL AGUA QUE CONSUME PARA TOMAR Y COCINAR?

a) Botellones
b) Camión tanque
c) Cisterna
d) Llave de otra vivienda
e) Llave en la vivienda ✓
f) Llave pública
g) Lluvia
h) Pozo propio
i) Pozo público
j) Río o arroyo
k) Otro

¿QUÉ TIPO DE SERVICIO SANITARIO TIENE ESTE HOGAR?

Inodoro

¿LOS RESIDUOS DEL SERVICIO SANITARIO TERMINAN EN?

Pozo séptico

¿CÓMO SE DESHACEN DE LA BASURA?

La queman

¿DÓNDE ACUDE CUANDO SE ENFERMA USTED O ALGÚN MIEMBRO DE LA FAMILIA?

Centro público de atención primaria

¿A QUÉ DISTANCIA SE ENCUENTRA EL CENTRO DE SALUD MÁS CERCANO?

Entre uno (1) y cinco (5) kilómetros

¿A QUÉ DISTANCIA SE ENCUENTRA EL CENTRO DE SALUD MÁS CERCANO?

a) Chikungunya
b) Cólera
c) Covid-19
d) Dengue
e) Diabetes
f) Enfermedad cardiovascular
g) Enfermedad de la piel
h) Enfermedad gastrointestinal
i) Enfermedad respiratoria aguda
j) Leptospirosis
k) Parasitismo
l) Piquiña o escabiosis
m) Presión sanguínea
n) Tumores cancerígenos
o) Otro

Tienen seguro médico en la familia:

Si

Tipo de seguro:

NC

SITUACIÓN AMBIENTAL Y SOCIAL

¿CUÁLES DE LAS SIGUIENTES FUENTES DE CONTAMINACIÓN AFECTAN A SU HOGAR?

a) Acumulación de basura
b) Aguas estancadas
c) Bomba de gasolina
d) Cañada con basura o agua contaminada
e) Desechos o residuos de fábrica, taller, hospital
f) Envasadora de gas
g) Fábrica de productos químicos
h) Humo o gases de fábrica
i) Música alta de bares, colmados o vecinos
j) Pocilga o granja
k) Polvo por calles o carreteras sin pavimentar
l) Quema de Basura
m) Ruido de vehículos y motores
n) Ruidos de fábrica o taller
o) Ruidos y/o humos de planta eléctrica
p) Vertederos cerca de viviendas
q) Otro

¿CUÁLES DE LAS SIGUIENTES AMENAZAS AFECTAN A SU HOGAR?

a) Ciclones
b) Derrumbes o deslizamiento de tierra
c) Desprendimiento de rocas Hundimiento de tierra
d) Incendios forestales
e) Inundaciones
f) Lluvias torrenciales
g) Sequía
h) Terremotos
i) Tornados
j) Otro

CUÁLES CREE USTED QUE SON LAS NECESIDADES MÁS SENTIDAS EN SU COMUNIDAD:

a) Oportunidades de empleo
b) Servicio de agua
c) Energía eléctrica
d) Acceso a servicios hospitalarios ✓
e) Acceso a servicios educativos y formación técnica
f) Otro

CUÁLES CREE USTED QUE SON LOS PROBLEMAS QUE ACTUALMENTE AFECTAN MÁS A SU COMUNIDAD:

a) Delincuencia
b) Relaciones conflictivas con extranjeros
c) Drogadicción ✓
d) Alcoholismo
e) Embarazo de adolescentes
f) Otro

PERCEPCIÓN DEL PROYECTO

¿CONOCE QUÉ SON LAS ENERGÍAS RENOVABLES?

Si

¿SABES SOBRE EL PROYECTO QUE SE LLEVARÁ A CABO EN LOS TERRENOS CERCANOS A TU COMUNIDAD?

No

SI CONOCES EL PROYECTO, ¿PUEDES COMPARTIR QUÉ INFORMACIÓN TIENES HASTA EL MOMENTO?

¿EL TERRENO DEL PROYECTO ES UTILIZADO POR MORADORES DE ESTA COMUNIDAD?

No

¿EXISTEN ASPECTOS DE LA COMUNIDAD O EL VECINDARIO VALORAN Y ESPERAN QUE NO CAMBIEN DEBIDO AL PROYECTO?

No

¿CONOCE QUÉ SON LAS ENERGÍAS RENOVABLES?

a) Mejora de la infraestructura local

b) Creación de empleos ✓

c) Mejora en la calidad de vida

d) Oportunidades de comercio o negocios locales

e) Que ese terreno no sea usado como punto de droga

f) Que ese terreno no sea usado para facilitar la huida de delincuentes

g) Otro:

¿TIENES ALGUNA PREOCUPACIÓN O INQUIETUD EN RELACIÓN CON EL DESARROLLO DEL PROYECTO?

No

¿ESTARÍAS INTERESADO/A EN PARTICIPAR EN REUNIONES RELACIONADAS CON EL DESARROLLO DEL PROYECTO?

No

¿CÓMO PREFERIRÍAS RECIBIR INFORMACIÓN SOBRE EL PROYECTO Y SUS AVANCES?

a) Reuniones comunitarias ✓

b) Folletos informativos

c) Redes sociales

d) Otro

¿CREES QUE EL PROYECTO TENDRÁ IMPACTO AMBIENTAL EN ESTA ZONA?

Si

¿CÓMO CALIFICARÍAS ESTE IMPACTO?

Positivo

¿TIENES ALGUNA HABILIDAD O EXPERIENCIA QUE CREES QUE PODRÍA SER BENEFICIOSA PARA LA COMUNIDAD EN RELACIÓN CON ESTE PROYECTO?

No

CON LA INFORMACIÓN QUE TIENE SOBRE ESTE PROYECTO, USTED:

Esta de acuerdo con su ejecución

Nombre y Apellido: Fidelis Santos
Número telefónico: NC
Zona: Jina Clara
Provincia: María Trinidad Sánchez

Municipio: Cabrera
Sección: Abreu
Otra Zona:

DATOS DEMOGRÁFICOS

EDAD
74

RANGO DE EDAD
60 o más

SEXO
Femenino

ESTADO CIVIL
Soltero (a) - Nunca se ha casado o unido

¿TRABAJA USTED ACTUALMENTE?
No

SI TRABAJA, TIPO DE TRABAJO

SI ES OTRO, ESPECIFIQUE

SI NO TRABAJA, ¿CUÁL ES SU CONDICIÓN?
Cuidado del hogar

SI ES OTRO, ESPECIFIQUE

¿QUIÉN O QUIÉNES APORTAN LOS PRINCIPALES INGRESOS DE ESTE HOGAR?

a) La misma persona encuestada
b) Padre
c) Madre
d) Hijo (a) ✓
e) Pareja
f) Amigo/a que reside en la casa
g) Otro familiar que reside en la casa
h) Familiares residentes en el exterior
i) Programas sociales del gobierno
j) Otro

SI LA PERSONA QUE APORTA MÁS INGRESOS AL HOGAR ES DIFERENTE A LA ENTREVISTADA, ¿CUÁL ES SU OCUPACIÓN?

a) Agricultor o ganadero
b) Comerciante o micro-empresario ✓
c) Empleado u obrero del gobierno central o municipal
d) Empleado u obrero de empresas privadas
e) Empleador o patrón (jefe de empresa)
f) No profesional que trabaja por cuenta propia
g) Profesional o técnico que trabaja por cuenta propia
h) Servicio doméstico
i) Trabajado(a) para un familiar o no familiar sin salario
j) Otro

¿APROXIMADAMENTE CUÁNTO ES EL GASTO MENSUAL DE SU HOGAR? (RD$)
30,001 a 35,000

NIVEL EDUCATIVO
Primario o básico

NACIONALIDAD
Dominicano/a

¿CUÁNTOS AÑOS TIENE VIVIENDO EN LA COMUNIDAD?
Mas de 15

SIN INCLUIR A USTED, LISTA DE PERSONAS QUE FORMAN PARTE DEL HOGAR:

Parentesco	Sexo	Edad
Hijo/a	Femenino	52

AGUA, SANEAMIENTO Y SALUD

¿CÓMO OBTIENE EL AGUA QUE CONSUME PARA TOMAR Y COCINAR?

a) Botellones ✓
b) Camión tanque
c) Llave de otra vivienda
d) Llave en la vivienda
e) Lluvia
f) Pozo propio
g) Pozo público
h) Río o arroyo
i) Otro

¿CÓMO OBTIENE EL AGUA QUE CONSUME PARA TOMAR Y COCINAR?

a) Botellones
b) Camión tanque
c) Cisterna
d) Llave de otra vivienda
e) Llave en la vivienda
f) Llave pública
g) Lluvia
h) Pozo propio ✓
i) Pozo público
j) Río o arroyo
k) Otro

¿QUÉ TIPO DE SERVICIO SANITARIO TIENE ESTE HOGAR?

Inodoro

¿LOS RESIDUOS DEL SERVICIO SANITARIO TERMINAN EN?

Pozo séptico

¿CÓMO SE DESHACEN DE LA BASURA?

La queman

¿DÓNDE ACUDE CUANDO SE ENFERMA USTED O ALGÚN MIEMBRO DE LA FAMILIA?

Hospital público

¿A QUÉ DISTANCIA SE ENCUENTRA EL CENTRO DE SALUD MÁS CERCANO?

Un (1) kilómetro o menos

¿A QUÉ DISTANCIA SE ENCUENTRA EL CENTRO DE SALUD MÁS CERCANO?

a) Chikungunya
b) Cólera
c) Covid-19
d) Dengue
e) Diabetes
f) Enfermedad cardiovascular
g) Enfermedad de la piel
h) Enfermedad gastrointestinal
i) Enfermedad respiratoria aguda
j) Leptospirosis
k) Parasitismo
l) Piquiña o escabiosis
m) Presión sanguínea
n) Tumores cancerígenos
o) Otro

Tienen seguro médico en la familia:

Si

Tipo de seguro:

Subsidiado (Senasa pagado totalmente por el gobierno)

SITUACIÓN AMBIENTAL Y SOCIAL

¿CUÁLES DE LAS SIGUIENTES FUENTES DE CONTAMINACIÓN AFECTAN A SU HOGAR?

a) Acumulación de basura
b) Aguas estancadas
c) Bomba de gasolina
d) Cañada con basura o agua contaminada
e) Desechos o residuos de fábrica, taller, hospital
f) Envasadora de gas
g) Fábrica de productos químicos
h) Humo o gases de fábrica
i) Música alta de bares, colmados o vecinos
j) Pocilga o granja
k) Polvo por calles o carreteras sin pavimentar
l) Quema de Basura
m) Ruido de vehículos y motores
n) Ruidos de fábrica o taller
o) Ruidos y/o humos de planta eléctrica
p) Vertederos cerca de viviendas
q) Otro

¿CUÁLES DE LAS SIGUIENTES AMENAZAS AFECTAN A SU HOGAR?

a) Ciclones
b) Derrumbes o deslizamiento de tierra
c) Desprendimiento de rocas Hundimiento de tierra
d) Incendios forestales
e) Inundaciones
f) Lluvias torrenciales ✓
g) Sequía
h) Terremotos
i) Tornados
j) Otro

CUÁLES CREE USTED QUE SON LAS NECESIDADES MÁS SENTIDAS EN SU COMUNIDAD:

a) Oportunidades de empleo
b) Servicio de agua
c) Energía eléctrica
d) Acceso a servicios hospitalarios ✓
e) Acceso a servicios educativos y formación técnica
f) Otro

CUÁLES CREE USTED QUE SON LOS PROBLEMAS QUE ACTUALMENTE AFECTAN MÁS A SU COMUNIDAD:

a) Delincuencia
b) Relaciones conflictivas con extranjeros
c) Drogadicción
d) Alcoholismo
e) Embarazo de adolescentes
f) Otro

PERCEPCIÓN DEL PROYECTO

¿CONOCE QUÉ SON LAS ENERGÍAS RENOVABLES?

Si

¿SABES SOBRE EL PROYECTO QUE SE LLEVARÁ A CABO EN LOS TERRENOS CERCANOS A TU COMUNIDAD?

No

SI CONOCES EL PROYECTO, ¿PUEDES COMPARTIR QUÉ INFORMACIÓN TIENES HASTA EL MOMENTO?

¿EL TERRENO DEL PROYECTO ES UTILIZADO POR MORADORES DE ESTA COMUNIDAD?

No

¿EXISTEN ASPECTOS DE LA COMUNIDAD O EL VECINDARIO VALORAN Y ESPERAN QUE NO CAMBIEN DEBIDO AL PROYECTO?

No

¿CONOCE QUÉ SON LAS ENERGÍAS RENOVABLES?

a) Mejora de la infraestructura local

b) Creación de empleos ✓

c) Mejora en la calidad de vida

d) Oportunidades de comercio o negocios locales

e) Que ese terreno no sea usado como punto de droga

f) Que ese terreno no sea usado para facilitar la huida de delincuentes

g) Otro:

¿TIENES ALGUNA PREOCUPACIÓN O INQUIETUD EN RELACIÓN CON EL DESARROLLO DEL PROYECTO?

No

¿ESTARÍAS INTERESADO/A EN PARTICIPAR EN REUNIONES RELACIONADAS CON EL DESARROLLO DEL PROYECTO?

Si

¿CÓMO PREFERIRÍAS RECIBIR INFORMACIÓN SOBRE EL PROYECTO Y SUS AVANCES?

a) Reuniones comunitarias ✓

b) Folletos informativos

c) Redes sociales

d) Otro

¿CREES QUE EL PROYECTO TENDRÁ IMPACTO AMBIENTAL EN ESTA ZONA?

Si

¿CÓMO CALIFICARÍAS ESTE IMPACTO?

Positivo

¿TIENES ALGUNA HABILIDAD O EXPERIENCIA QUE CREES QUE PODRÍA SER BENEFICIOSA PARA LA COMUNIDAD EN RELACIÓN CON ESTE PROYECTO?

No

CON LA INFORMACIÓN QUE TIENE SOBRE ESTE PROYECTO, USTED:

Esta de acuerdo con su ejecución

Nombre y Apellido: Leydi María Abreu
Número telefónico: 8292654255
Zona: Jina Clara
Provincia: María Trinidad Sánchez
Municipio: Cabrera
Sección: Abreu
Otra Zona:

DATOS DEMOGRÁFICOS

EDAD
30

RANGO DE EDAD
30 a 39

SEXO
Femenino

ESTADO CIVIL
Unido (a)

¿TRABAJA USTED ACTUALMENTE?
Si

SI TRABAJA, TIPO DE TRABAJO
Comerciante o micro-empresario

SI ES OTRO, ESPECIFIQUE

SI NO TRABAJA, ¿CUÁL ES SU CONDICIÓN?

SI ES OTRO, ESPECIFIQUE

¿QUIÉN O QUIÉNES APORTAN LOS PRINCIPALES INGRESOS DE ESTE HOGAR?

a) La misma persona encuestada ✓
b) Padre
c) Madre
d) Hijo (a)
e) Pareja
f) Amigo/a que reside en la casa
g) Otro familiar que reside en la casa
h) Familiares residentes en el exterior
i) Programas sociales del gobierno
j) Otro

SI LA PERSONA QUE APORTA MÁS INGRESOS AL HOGAR ES DIFERENTE A LA ENTREVISTADA, ¿CUÁL ES SU OCUPACIÓN?

a) Agricultor o ganadero
b) Comerciante o micro-empresario
c) Empleado u obrero del gobierno central o municipal
d) Empleado u obrero de empresas privadas
e) Empleador o patrón (jefe de empresa)
f) No profesional que trabaja por cuenta propia
g) Profesional o técnico que trabaja por cuenta propia
h) Servicio doméstico
i) Trabajado(a) para un familiar o no familiar sin salario
j) Otro

¿APROXIMADAMENTE CUÁNTO ES EL GASTO MENSUAL DE SU HOGAR? (RD$)
25,001 a 30,000

NIVEL EDUCATIVO
Secundario o medio

NACIONALIDAD
Dominicano/a

¿CUÁNTOS AÑOS TIENE VIVIENDO EN LA COMUNIDAD?
Mas de 15

SIN INCLUIR A USTED, LISTA DE PERSONAS QUE FORMAN PARTE DEL HOGAR:

Parentesco	Sexo	Edad
Hijo/a	Masculino	1
Esposo/a o marido (Cuando esta casado)	Masculino	35
Madre	Masculino	49
Padre	Masculino	53

AGUA, SANEAMIENTO Y SALUD

¿CÓMO OBTIENE EL AGUA QUE CONSUME PARA TOMAR Y COCINAR?

a) Botellones ✓
b) Camión tanque
c) Llave de otra vivienda
d) Llave en la vivienda
e) Lluvia
f) Pozo propio
g) Pozo público ✓
h) Río o arroyo
i) Otro

¿CÓMO OBTIENE EL AGUA QUE CONSUME PARA TOMAR Y COCINAR?

a) Botellones
b) Camión tanque
c) Cisterna
d) Llave de otra vivienda
e) Llave en la vivienda
f) Llave pública
g) Lluvia
h) Pozo propio
i) Pozo público ✓
j) Río o arroyo
k) Otro

¿QUÉ TIPO DE SERVICIO SANITARIO TIENE ESTE HOGAR?

Inodoro

¿LOS RESIDUOS DEL SERVICIO SANITARIO TERMINAN EN?

Pozo séptico

¿CÓMO SE DESHACEN DE LA BASURA?

La queman

¿DÓNDE ACUDE CUANDO SE ENFERMA USTED O ALGÚN MIEMBRO DE LA FAMILIA?

Hospital público

¿A QUÉ DISTANCIA SE ENCUENTRA EL CENTRO DE SALUD MÁS CERCANO?

Un (1) kilómetro o menos

¿A QUÉ DISTANCIA SE ENCUENTRA EL CENTRO DE SALUD MÁS CERCANO?

a) Chikungunya
b) Cólera
c) Covid-19
d) Dengue
e) Diabetes
f) Enfermedad cardiovascular
g) Enfermedad de la piel
h) Enfermedad gastrointestinal
i) Enfermedad respiratoria aguda
j) Leptospirosis
k) Parasitismo
l) Piquiña o escabiosis
m) Presión sanguínea
n) Tumores cancerígenos
o) Otro

Tienen seguro médico en la familia:

No

Tipo de seguro:

SITUACIÓN AMBIENTAL Y SOCIAL

¿CUÁLES DE LAS SIGUIENTES FUENTES DE CONTAMINACIÓN AFECTAN A SU HOGAR?

a) Acumulación de basura
b) Aguas estancadas
c) Bomba de gasolina
d) Cañada con basura o agua contaminada
e) Desechos o residuos de fábrica, taller, hospital
f) Envasadora de gas
g) Fábrica de productos químicos
h) Humo o gases de fábrica
i) Música alta de bares, colmados o vecinos
j) Pocilga o granja
k) Polvo por calles o carreteras sin pavimentar
l) Quema de Basura
m) Ruido de vehículos y motores
n) Ruidos de fábrica o taller
o) Ruidos y/o humos de planta eléctrica
p) Vertederos cerca de viviendas
q) Otro

¿CUÁLES DE LAS SIGUIENTES AMENAZAS AFECTAN A SU HOGAR?

a) Ciclones
b) Derrumbes o deslizamiento de tierra
c) Desprendimiento de rocas Hundimiento de tierra
d) Incendios forestales
e) Inundaciones
f) Lluvias torrenciales ✓
g) Sequía
h) Terremotos
i) Tornados
j) Otro

CUÁLES CREE USTED QUE SON LAS NECESIDADES MÁS SENTIDAS EN SU COMUNIDAD:

a) Oportunidades de empleo ✓
b) Servicio de agua
c) Energía eléctrica
d) Acceso a servicios hospitalarios
e) Acceso a servicios educativos y formación técnica
f) Otro

CUÁLES CREE USTED QUE SON LOS PROBLEMAS QUE ACTUALMENTE AFECTAN MÁS A SU COMUNIDAD:

a) Delincuencia ✓
b) Relaciones conflictivas con extranjeros
c) Drogadicción
d) Alcoholismo
e) Embarazo de adolescentes
f) Otro

PERCEPCIÓN DEL PROYECTO

¿CONOCE QUÉ SON LAS ENERGÍAS RENOVABLES?

Si

¿SABES SOBRE EL PROYECTO QUE SE LLEVARÁ A CABO EN LOS TERRENOS CERCANOS A TU COMUNIDAD?

No

SI CONOCES EL PROYECTO, ¿PUEDES COMPARTIR QUÉ INFORMACIÓN TIENES HASTA EL MOMENTO?

¿EL TERRENO DEL PROYECTO ES UTILIZADO POR MORADORES DE ESTA COMUNIDAD?

No

¿EXISTEN ASPECTOS DE LA COMUNIDAD O EL VECINDARIO VALORAN Y ESPERAN QUE NO CAMBIEN DEBIDO AL PROYECTO?

No

¿CONOCE QUÉ SON LAS ENERGÍAS RENOVABLES?

a) Mejora de la infraestructura local

b) Creación de empleos ✓

c) Mejora en la calidad de vida

d) Oportunidades de comercio o negocios locales

e) Que ese terreno no sea usado como punto de droga

f) Que ese terreno no sea usado para facilitar la huida de delincuentes

g) Otro:

¿TIENES ALGUNA PREOCUPACIÓN O INQUIETUD EN RELACIÓN CON EL DESARROLLO DEL PROYECTO?

No

¿ESTARÍAS INTERESADO/A EN PARTICIPAR EN REUNIONES RELACIONADAS CON EL DESARROLLO DEL PROYECTO?

Si

¿CÓMO PREFERIRÍAS RECIBIR INFORMACIÓN SOBRE EL PROYECTO Y SUS AVANCES?

a) Reuniones comunitarias ✓

b) Folletos informativos

c) Redes sociales

d) Otro

¿CREES QUE EL PROYECTO TENDRÁ IMPACTO AMBIENTAL EN ESTA ZONA?

Si

¿CÓMO CALIFICARÍAS ESTE IMPACTO?

Positivo

¿TIENES ALGUNA HABILIDAD O EXPERIENCIA QUE CREES QUE PODRÍA SER BENEFICIOSA PARA LA COMUNIDAD EN RELACIÓN CON ESTE PROYECTO?

No

CON LA INFORMACIÓN QUE TIENE SOBRE ESTE PROYECTO, USTED:

Esta de acuerdo con su ejecución

Nombre y Apellido: Roberto Acosta
Número telefónico: 8493998605
Zona: Loma de la Jagua
Provincia: María Trinidad Sánchez
Municipio: Cabrera
Sección: Abreu
Otra Zona:

DATOS DEMOGRÁFICOS

EDAD
60

RANGO DE EDAD
60 o más

SEXO
Femenino

ESTADO CIVIL
Soltero (a) - Nunca se ha casado o unido

¿TRABAJA USTED ACTUALMENTE?
Si

SI TRABAJA, TIPO DE TRABAJO
No profesional que trabaja por cuenta propia

SI ES OTRO, ESPECIFIQUE

SI NO TRABAJA, ¿CUÁL ES SU CONDICIÓN?

SI ES OTRO, ESPECIFIQUE

¿QUIÉN O QUIÉNES APORTAN LOS PRINCIPALES INGRESOS DE ESTE HOGAR?

a) La misma persona encuestada ✓
b) Padre
c) Madre
d) Hijo (a)
e) Pareja
f) Amigo/a que reside en la casa
g) Otro familiar que reside en la casa
h) Familiares residentes en el exterior
i) Programas sociales del gobierno
j) Otro

SI LA PERSONA QUE APORTA MÁS INGRESOS AL HOGAR ES DIFERENTE A LA ENTREVISTADA, ¿CUÁL ES SU OCUPACIÓN?

a) Agricultor o ganadero
b) Comerciante o micro-empresario
c) Empleado u obrero del gobierno central o municipal
d) Empleado u obrero de empresas privadas
e) Empleador o patrón (jefe de empresa)
f) No profesional que trabaja por cuenta propia
g) Profesional o técnico que trabaja por cuenta propia
h) Servicio doméstico
i) Trabajado(a) para un familiar o no familiar sin salario
j) Otro

¿APROXIMADAMENTE CUÁNTO ES EL GASTO MENSUAL DE SU HOGAR? (RD$)
15,001 a 20,000

NIVEL EDUCATIVO
Secundario o medio

NACIONALIDAD
Dominicano/a

¿CUÁNTOS AÑOS TIENE VIVIENDO EN LA COMUNIDAD?
Mas de 15

SIN INCLUIR A USTED, LISTA DE PERSONAS QUE FORMAN PARTE DEL HOGAR:

Parentesco	Sexo	Edad
Hijo/a	Femenino	19
	Masculino	21
Hijo/a	Masculino	24
Madre	Femenino	95

AGUA, SANEAMIENTO Y SALUD

¿CÓMO OBTIENE EL AGUA QUE CONSUME PARA TOMAR Y COCINAR?

a) Botellones
b) Camión tanque
c) Llave de otra vivienda
d) Llave en la vivienda
e) Lluvia
f) Pozo propio
g) Pozo público ✓
h) Río o arroyo
i) Otro

¿CÓMO OBTIENE EL AGUA QUE CONSUME PARA TOMAR Y COCINAR?

a) Botellones
b) Camión tanque
c) Cisterna
d) Llave de otra vivienda
e) Llave en la vivienda
f) Llave pública
g) Lluvia
h) Pozo propio
i) Pozo público ✓
j) Río o arroyo
k) Otro

¿QUÉ TIPO DE SERVICIO SANITARIO TIENE ESTE HOGAR?

Inodoro

¿LOS RESIDUOS DEL SERVICIO SANITARIO TERMINAN EN?

Pozo séptico

¿CÓMO SE DESHACEN DE LA BASURA?

La recoge el ayuntamiento

¿DÓNDE ACUDE CUANDO SE ENFERMA USTED O ALGÚN MIEMBRO DE LA FAMILIA?

Hospital público

¿A QUÉ DISTANCIA SE ENCUENTRA EL CENTRO DE SALUD MÁS CERCANO?

Un (1) kilómetro o menos

¿A QUÉ DISTANCIA SE ENCUENTRA EL CENTRO DE SALUD MÁS CERCANO?

a) Chikungunya
b) Cólera
c) Covid-19
d) Dengue
e) Diabetes
f) Enfermedad cardiovascular
g) Enfermedad de la piel
h) Enfermedad gastrointestinal
i) Enfermedad respiratoria aguda
j) Leptospirosis
k) Parasitismo
l) Piquiña o escabiosis
m) Presión sanguínea
n) Tumores cancerígenos
o) Otro

Tienen seguro médico en la familia:

Si

Tipo de seguro:

Contributivo (pagado por empleado y el empleador)

SITUACIÓN AMBIENTAL Y SOCIAL

¿CUÁLES DE LAS SIGUIENTES FUENTES DE CONTAMINACIÓN AFECTAN A SU HOGAR?

a) Acumulación de basura
b) Aguas estancadas
c) Bomba de gasolina
d) Cañada con basura o agua contaminada
e) Desechos o residuos de fábrica, taller, hospital
f) Envasadora de gas
g) Fábrica de productos químicos
h) Humo o gases de fábrica
i) Música alta de bares, colmados o vecinos
j) Pocilga o granja
k) Polvo por calles o carreteras sin pavimentar
l) Quema de Basura
m) Ruido de vehículos y motores
n) Ruidos de fábrica o taller
o) Ruidos y/o humos de planta eléctrica
p) Vertederos cerca de viviendas
q) Otro

¿CUÁLES DE LAS SIGUIENTES AMENAZAS AFECTAN A SU HOGAR?

a) Ciclones
b) Derrumbes o deslizamiento de tierra
c) Desprendimiento de rocas Hundimiento de tierra
d) Incendios forestales
e) Inundaciones
f) Lluvias torrenciales ✓
g) Sequía
h) Terremotos
i) Tornados
j) Otro

CUÁLES CREE USTED QUE SON LAS NECESIDADES MÁS SENTIDAS EN SU COMUNIDAD:

a) Oportunidades de empleo ✓
b) Servicio de agua
c) Energía eléctrica
d) Acceso a servicios hospitalarios
e) Acceso a servicios educativos y formación técnica
f) Otro

CUÁLES CREE USTED QUE SON LOS PROBLEMAS QUE ACTUALMENTE AFECTAN MÁS A SU COMUNIDAD:

a) Delincuencia
b) Relaciones conflictivas con extranjeros
c) Drogadicción
d) Alcoholismo
e) Embarazo de adolescentes
f) Otro

PERCEPCIÓN DEL PROYECTO

¿CONOCE QUÉ SON LAS ENERGÍAS RENOVABLES?

Si

¿SABES SOBRE EL PROYECTO QUE SE LLEVARÁ A CABO EN LOS TERRENOS CERCANOS A TU COMUNIDAD?

No

SI CONOCES EL PROYECTO, ¿PUEDES COMPARTIR QUÉ INFORMACIÓN TIENES HASTA EL MOMENTO?

¿EL TERRENO DEL PROYECTO ES UTILIZADO POR MORADORES DE ESTA COMUNIDAD?

No

¿EXISTEN ASPECTOS DE LA COMUNIDAD O EL VECINDARIO VALORAN Y ESPERAN QUE NO CAMBIEN DEBIDO AL PROYECTO?

No

¿CONOCE QUÉ SON LAS ENERGÍAS RENOVABLES?

a) Mejora de la infraestructura local

b) Creación de empleos ✓

c) Mejora en la calidad de vida

d) Oportunidades de comercio o negocios locales

e) Que ese terreno no sea usado como punto de droga

f) Que ese terreno no sea usado para facilitar la huida de delincuentes

g) Otro:

¿TIENES ALGUNA PREOCUPACIÓN O INQUIETUD EN RELACIÓN CON EL DESARROLLO DEL PROYECTO?

No

¿ESTARÍAS INTERESADO/A EN PARTICIPAR EN REUNIONES RELACIONADAS CON EL DESARROLLO DEL PROYECTO?

Si

¿CÓMO PREFERIRÍAS RECIBIR INFORMACIÓN SOBRE EL PROYECTO Y SUS AVANCES?

a) Reuniones comunitarias ✓

b) Folletos informativos

c) Redes sociales

d) Otro

¿CREES QUE EL PROYECTO TENDRÁ IMPACTO AMBIENTAL EN ESTA ZONA?

Si

¿CÓMO CALIFICARÍAS ESTE IMPACTO?

Positivo

¿TIENES ALGUNA HABILIDAD O EXPERIENCIA QUE CREES QUE PODRÍA SER BENEFICIOSA PARA LA COMUNIDAD EN RELACIÓN CON ESTE PROYECTO?

No

CON LA INFORMACIÓN QUE TIENE SOBRE ESTE PROYECTO, USTED:

Esta de acuerdo con su ejecución

Nombre y Apellido: Máximo Román áreas
Número telefónico: NC
Zona: Loma de la Jagua
Provincia: María Trinidad Sánchez
Municipio: Cabrera
Sección: Abreu
Otra Zona:

DATOS DEMOGRÁFICOS

EDAD
68

RANGO DE EDAD
60 o más

SEXO
Masculino

ESTADO CIVIL
Soltero (a) - Nunca se ha casado o unido

¿TRABAJA USTED ACTUALMENTE?
Si

SI TRABAJA, TIPO DE TRABAJO
Empleado u obrero de empresas privadas

SI ES OTRO, ESPECIFIQUE

SI NO TRABAJA, ¿CUÁL ES SU CONDICIÓN?

SI ES OTRO, ESPECIFIQUE

¿QUIÉN O QUIÉNES APORTAN LOS PRINCIPALES INGRESOS DE ESTE HOGAR?

a) La misma persona encuestada ✓
b) Padre
c) Madre
d) Hijo (a)
e) Pareja
f) Amigo/a que reside en la casa
g) Otro familiar que reside en la casa
h) Familiares residentes en el exterior
i) Programas sociales del gobierno
j) Otro

SI LA PERSONA QUE APORTA MÁS INGRESOS AL HOGAR ES DIFERENTE A LA ENTREVISTADA, ¿CUÁL ES SU OCUPACIÓN?

a) Agricultor o ganadero
b) Comerciante o micro-empresario
c) Empleado u obrero del gobierno central o municipal
d) Empleado u obrero de empresas privadas
e) Empleador o patrón (jefe de empresa)
f) No profesional que trabaja por cuenta propia
g) Profesional o técnico que trabaja por cuenta propia
h) Servicio doméstico
i) Trabajado(a) para un familiar o no familiar sin salario
j) Otro

¿APROXIMADAMENTE CUÁNTO ES EL GASTO MENSUAL DE SU HOGAR? (RD$)
15,001 a 20,000

NIVEL EDUCATIVO
Secundario o medio

NACIONALIDAD
Dominicano/a

¿CUÁNTOS AÑOS TIENE VIVIENDO EN LA COMUNIDAD?
Mas de 15

SIN INCLUIR A USTED, LISTA DE PERSONAS QUE FORMAN PARTE DEL HOGAR:

Parentesco	Sexo	Edad
Hermano/a	Masculino	72
Madre	Femenino	88

AGUA, SANEAMIENTO Y SALUD

¿CÓMO OBTIENE EL AGUA QUE CONSUME PARA TOMAR Y COCINAR?

a) Botellones ✓
b) Camión tanque
c) Llave de otra vivienda
d) Llave en la vivienda
e) Lluvia
f) Pozo propio ✓
g) Pozo público
h) Río o arroyo
i) Otro

¿CÓMO OBTIENE EL AGUA QUE CONSUME PARA TOMAR Y COCINAR?

a) Botellones
b) Camión tanque
c) Cisterna
d) Llave de otra vivienda
e) Llave en la vivienda
f) Llave pública
g) Lluvia
h) Pozo propio
i) Pozo público ✓
j) Río o arroyo
k) Otro

¿QUÉ TIPO DE SERVICIO SANITARIO TIENE ESTE HOGAR?

Inodoro

¿LOS RESIDUOS DEL SERVICIO SANITARIO TERMINAN EN?

Pozo séptico

¿CÓMO SE DESHACEN DE LA BASURA?

La recoge el ayuntamiento

¿DÓNDE ACUDE CUANDO SE ENFERMA USTED O ALGÚN MIEMBRO DE LA FAMILIA?

Hospital público

¿A QUÉ DISTANCIA SE ENCUENTRA EL CENTRO DE SALUD MÁS CERCANO?

Un (1) kilómetro o menos

¿A QUÉ DISTANCIA SE ENCUENTRA EL CENTRO DE SALUD MÁS CERCANO?

a) Chikungunya
b) Cólera
c) Covid-19
d) Dengue
e) Diabetes ✓
f) Enfermedad cardiovascular
g) Enfermedad de la piel
h) Enfermedad gastrointestinal
i) Enfermedad respiratoria aguda
j) Leptospirosis
k) Parasitismo
l) Piquiña o escabiosis
m) Presión sanguínea
n) Tumores cancerígenos
o) Otro

Tienen seguro médico en la familia:

Si

Tipo de seguro:

Subsidiado (Senasa pagado totalmente por el gobierno)

SITUACIÓN AMBIENTAL Y SOCIAL

¿CUÁLES DE LAS SIGUIENTES FUENTES DE CONTAMINACIÓN AFECTAN A SU HOGAR?

a) Acumulación de basura
b) Aguas estancadas
c) Bomba de gasolina
d) Cañada con basura o agua contaminada
e) Desechos o residuos de fábrica, taller, hospital
f) Envasadora de gas
g) Fábrica de productos químicos
h) Humo o gases de fábrica
i) Música alta de bares, colmados o vecinos
j) Pocilga o granja
k) Polvo por calles o carreteras sin pavimentar
l) Quema de Basura
m) Ruido de vehículos y motores
n) Ruidos de fábrica o taller
o) Ruidos y/o humos de planta eléctrica
p) Vertederos cerca de viviendas
q) Otro

¿CUÁLES DE LAS SIGUIENTES AMENAZAS AFECTAN A SU HOGAR?

a) Ciclones
b) Derrumbes o deslizamiento de tierra
c) Desprendimiento de rocas Hundimiento de tierra
d) Incendios forestales
e) Inundaciones
f) Lluvias torrenciales ✓
g) Sequía
h) Terremotos
i) Tornados
j) Otro

CUÁLES CREE USTED QUE SON LAS NECESIDADES MÁS SENTIDAS EN SU COMUNIDAD:

a) Oportunidades de empleo ✓
b) Servicio de agua
c) Energía eléctrica
d) Acceso a servicios hospitalarios
e) Acceso a servicios educativos y formación técnica
f) Otro

CUÁLES CREE USTED QUE SON LOS PROBLEMAS QUE ACTUALMENTE AFECTAN MÁS A SU COMUNIDAD:

a) Delincuencia
b) Relaciones conflictivas con extranjeros
c) Drogadicción
d) Alcoholismo
e) Embarazo de adolescentes
f) Otro

PERCEPCIÓN DEL PROYECTO

¿CONOCE QUÉ SON LAS ENERGÍAS RENOVABLES?

Si

¿SABES SOBRE EL PROYECTO QUE SE LLEVARÁ A CABO EN LOS TERRENOS CERCANOS A TU COMUNIDAD?

No

SI CONOCES EL PROYECTO, ¿PUEDES COMPARTIR QUÉ INFORMACIÓN TIENES HASTA EL MOMENTO?

¿EL TERRENO DEL PROYECTO ES UTILIZADO POR MORADORES DE ESTA COMUNIDAD?

No

¿EXISTEN ASPECTOS DE LA COMUNIDAD O EL VECINDARIO VALORAN Y ESPERAN QUE NO CAMBIEN DEBIDO AL PROYECTO?

No

¿CONOCE QUÉ SON LAS ENERGÍAS RENOVABLES?

a) Mejora de la infraestructura local

b) Creación de empleos ✓

c) Mejora en la calidad de vida

d) Oportunidades de comercio o negocios locales

e) Que ese terreno no sea usado como punto de droga

f) Que ese terreno no sea usado para facilitar la huida de delincuentes

g) Otro:

¿TIENES ALGUNA PREOCUPACIÓN O INQUIETUD EN RELACIÓN CON EL DESARROLLO DEL PROYECTO?

No

¿ESTARÍAS INTERESADO/A EN PARTICIPAR EN REUNIONES RELACIONADAS CON EL DESARROLLO DEL PROYECTO?

Si

¿CÓMO PREFERIRÍAS RECIBIR INFORMACIÓN SOBRE EL PROYECTO Y SUS AVANCES?

a) Reuniones comunitarias ✓

b) Folletos informativos

c) Redes sociales

d) Otro

¿CREES QUE EL PROYECTO TENDRÁ IMPACTO AMBIENTAL EN ESTA ZONA?

Si

¿CÓMO CALIFICARÍAS ESTE IMPACTO?

Positivo

¿TIENES ALGUNA HABILIDAD O EXPERIENCIA QUE CREES QUE PODRÍA SER BENEFICIOSA PARA LA COMUNIDAD EN RELACIÓN CON ESTE PROYECTO?

No

CON LA INFORMACIÓN QUE TIENE SOBRE ESTE PROYECTO, USTED:

Esta de acuerdo con su ejecución

Nombre y Apellido: Ramón Maria castillo Dume
Número telefónico: 8096655352
Zona: Loma del Burro
Provincia: María Trinidad Sánchez
Municipio: Cabrera
Sección: Abreu
Otra Zona:

DATOS DEMOGRÁFICOS

EDAD
78

RANGO DE EDAD
60 o más

SEXO
Masculino

ESTADO CIVIL
Unido (a)

¿TRABAJA USTED ACTUALMENTE?
No

SI TRABAJA, TIPO DE TRABAJO

SI ES OTRO, ESPECIFIQUE

SI NO TRABAJA, ¿CUÁL ES SU CONDICIÓN?
Retirado

SI ES OTRO, ESPECIFIQUE

¿QUIÉN O QUIÉNES APORTAN LOS PRINCIPALES INGRESOS DE ESTE HOGAR?

a) La misma persona encuestada
b) Padre
c) Madre
d) Hijo (a) ✓
e) Pareja
f) Amigo/a que reside en la casa
g) Otro familiar que reside en la casa
h) Familiares residentes en el exterior
i) Programas sociales del gobierno
j) Otro

SI LA PERSONA QUE APORTA MÁS INGRESOS AL HOGAR ES DIFERENTE A LA ENTREVISTADA, ¿CUÁL ES SU OCUPACIÓN?

a) Agricultor o ganadero
b) Comerciante o micro-empresario ✓
c) Empleado u obrero del gobierno central o municipal
d) Empleado u obrero de empresas privadas
e) Empleador o patrón (jefe de empresa)
f) No profesional que trabaja por cuenta propia
g) Profesional o técnico que trabaja por cuenta propia
h) Servicio doméstico
i) Trabajado(a) para un familiar o no familiar sin salario
j) Otro

¿APROXIMADAMENTE CUÁNTO ES EL GASTO MENSUAL DE SU HOGAR? (RD$)
25,001 a 30,000

NIVEL EDUCATIVO
Ningún curso

NACIONALIDAD
Dominicano/a

¿CUÁNTOS AÑOS TIENE VIVIENDO EN LA COMUNIDAD?
Mas de 15

SIN INCLUIR A USTED, LISTA DE PERSONAS QUE FORMAN PARTE DEL HOGAR:

Parentesco	Sexo	Edad
Esposo/a o marido (Cuando esta casado)	Femenino	74
Nieto/a	Femenino	4

AGUA, SANEAMIENTO Y SALUD

¿CÓMO OBTIENE EL AGUA QUE CONSUME PARA TOMAR Y COCINAR?

a) Botellones ✓
b) Camión tanque
c) Llave de otra vivienda
d) Llave en la vivienda
e) Lluvia
f) Pozo propio ✓
g) Pozo público
h) Río o arroyo
i) Otro

¿CÓMO OBTIENE EL AGUA QUE CONSUME PARA TOMAR Y COCINAR?

a) Botellones
b) Camión tanque
c) Cisterna
d) Llave de otra vivienda
e) Llave en la vivienda
f) Llave pública
g) Lluvia
h) Pozo propio ✓
i) Pozo público
j) Río o arroyo
k) Otro

¿QUÉ TIPO DE SERVICIO SANITARIO TIENE ESTE HOGAR?

Inodoro

¿LOS RESIDUOS DEL SERVICIO SANITARIO TERMINAN EN?

Pozo séptico

¿CÓMO SE DESHACEN DE LA BASURA?

La recoge el ayuntamiento

¿DÓNDE ACUDE CUANDO SE ENFERMA USTED O ALGÚN MIEMBRO DE LA FAMILIA?

Hospital público

¿A QUÉ DISTANCIA SE ENCUENTRA EL CENTRO DE SALUD MÁS CERCANO?

Un (1) kilómetro o menos

¿A QUÉ DISTANCIA SE ENCUENTRA EL CENTRO DE SALUD MÁS CERCANO?

a) Chikungunya
b) Cólera
c) Covid-19
d) Dengue
e) Diabetes
f) Enfermedad cardiovascular ✓
g) Enfermedad de la piel
h) Enfermedad gastrointestinal ✓
i) Enfermedad respiratoria aguda
j) Leptospirosis
k) Parasitismo
l) Piquiña o escabiosis
m) Presión sanguínea
n) Tumores cancerígenos
o) Otro

Tienen seguro médico en la familia:

Si

Tipo de seguro:

Subsidiado (Senasa pagado totalmente por el gobierno)

SITUACIÓN AMBIENTAL Y SOCIAL

¿CUÁLES DE LAS SIGUIENTES FUENTES DE CONTAMINACIÓN AFECTAN A SU HOGAR?

a) Acumulación de basura
b) Aguas estancadas
c) Bomba de gasolina
d) Cañada con basura o agua contaminada
e) Desechos o residuos de fábrica, taller, hospital
f) Envasadora de gas
g) Fábrica de productos químicos
h) Humo o gases de fábrica
i) Música alta de bares, colmados o vecinos
j) Pocilga o granja
k) Polvo por calles o carreteras sin pavimentar
l) Quema de Basura
m) Ruido de vehículos y motores
n) Ruidos de fábrica o taller
o) Ruidos y/o humos de planta eléctrica
p) Vertederos cerca de viviendas
q) Otro

¿CUÁLES DE LAS SIGUIENTES AMENAZAS AFECTAN A SU HOGAR?

a) Ciclones
b) Derrumbes o deslizamiento de tierra
c) Desprendimiento de rocas Hundimiento de tierra
d) Incendios forestales
e) Inundaciones
f) Lluvias torrenciales ✓
g) Sequía
h) Terremotos
i) Tornados
j) Otro

CUÁLES CREE USTED QUE SON LAS NECESIDADES MÁS SENTIDAS EN SU COMUNIDAD:

a) Oportunidades de empleo ✓
b) Servicio de agua
c) Energía eléctrica
d) Acceso a servicios hospitalarios
e) Acceso a servicios educativos y formación técnica
f) Otro

CUÁLES CREE USTED QUE SON LOS PROBLEMAS QUE ACTUALMENTE AFECTAN MÁS A SU COMUNIDAD:

a) Delincuencia
b) Relaciones conflictivas con extranjeros
c) Drogadicción
d) Alcoholismo
e) Embarazo de adolescentes
f) Otro

PERCEPCIÓN DEL PROYECTO

¿CONOCE QUÉ SON LAS ENERGÍAS RENOVABLES?

Si

¿SABES SOBRE EL PROYECTO QUE SE LLEVARÁ A CABO EN LOS TERRENOS CERCANOS A TU COMUNIDAD?

No

SI CONOCES EL PROYECTO, ¿PUEDES COMPARTIR QUÉ INFORMACIÓN TIENES HASTA EL MOMENTO?

¿EL TERRENO DEL PROYECTO ES UTILIZADO POR MORADORES DE ESTA COMUNIDAD?

No

¿EXISTEN ASPECTOS DE LA COMUNIDAD O EL VECINDARIO VALORAN Y ESPERAN QUE NO CAMBIEN DEBIDO AL PROYECTO?

No

¿CONOCE QUÉ SON LAS ENERGÍAS RENOVABLES?

a) Mejora de la infraestructura local

b) Creación de empleos ✓

c) Mejora en la calidad de vida

d) Oportunidades de comercio o negocios locales

e) Que ese terreno no sea usado como punto de droga

f) Que ese terreno no sea usado para facilitar la huida de delincuentes

g) Otro:

¿TIENES ALGUNA PREOCUPACIÓN O INQUIETUD EN RELACIÓN CON EL DESARROLLO DEL PROYECTO?

No

¿ESTARÍAS INTERESADO/A EN PARTICIPAR EN REUNIONES RELACIONADAS CON EL DESARROLLO DEL PROYECTO?

Si

¿CÓMO PREFERIRÍAS RECIBIR INFORMACIÓN SOBRE EL PROYECTO Y SUS AVANCES?

a) Reuniones comunitarias ✓

b) Folletos informativos

c) Redes sociales

d) Otro

¿CREES QUE EL PROYECTO TENDRÁ IMPACTO AMBIENTAL EN ESTA ZONA?

Si

¿CÓMO CALIFICARÍAS ESTE IMPACTO?

Positivo

¿TIENES ALGUNA HABILIDAD O EXPERIENCIA QUE CREES QUE PODRÍA SER BENEFICIOSA PARA LA COMUNIDAD EN RELACIÓN CON ESTE PROYECTO?

No

CON LA INFORMACIÓN QUE TIENE SOBRE ESTE PROYECTO, USTED:

Esta de acuerdo con su ejecución

Nombre y Apellido: Pedro Sanín Padilla
Número telefónico: 8297700139
Zona: Loma del Burro
Provincia: María Trinidad Sánchez
Municipio: Cabrera
Sección: Abreu
Otra Zona:

DATOS DEMOGRÁFICOS

EDAD
51

RANGO DE EDAD
50 a 59

SEXO
Masculino

ESTADO CIVIL
Soltero (a) - Nunca se ha casado o unido

¿TRABAJA USTED ACTUALMENTE?
Si

SI TRABAJA, TIPO DE TRABAJO
Empleado u obrero de empresas privadas

SI ES OTRO, ESPECIFIQUE

SI NO TRABAJA, ¿CUÁL ES SU CONDICIÓN?

SI ES OTRO, ESPECIFIQUE

¿QUIÉN O QUIÉNES APORTAN LOS PRINCIPALES INGRESOS DE ESTE HOGAR?

a) La misma persona encuestada ✓
b) Padre
c) Madre
d) Hijo (a)
e) Pareja
f) Amigo/a que reside en la casa
g) Otro familiar que reside en la casa
h) Familiares residentes en el exterior
i) Programas sociales del gobierno
j) Otro

SI LA PERSONA QUE APORTA MÁS INGRESOS AL HOGAR ES DIFERENTE A LA ENTREVISTADA, ¿CUÁL ES SU OCUPACIÓN?

a) Agricultor o ganadero
b) Comerciante o micro-empresario
c) Empleado u obrero del gobierno central o municipal
d) Empleado u obrero de empresas privadas
e) Empleador o patrón (jefe de empresa)
f) No profesional que trabaja por cuenta propia
g) Profesional o técnico que trabaja por cuenta propia
h) Servicio doméstico
i) Trabajado(a) para un familiar o no familiar sin salario
j) Otro

¿APROXIMADAMENTE CUÁNTO ES EL GASTO MENSUAL DE SU HOGAR? (RD$)
30,001 a 35,000

NIVEL EDUCATIVO
Secundario o medio

NACIONALIDAD
Dominicano/a

¿CUÁNTOS AÑOS TIENE VIVIENDO EN LA COMUNIDAD?
Mas de 15

SIN INCLUIR A USTED, LISTA DE PERSONAS QUE FORMAN PARTE DEL HOGAR:

Parentesco	Sexo	Edad
Hijo/a	Femenino	29
Hijo/a	Masculino	21
Hijo/a	Masculino	28
Hijo/a	Masculino	18
Hijo/a	Masculino	36
Hijo/a	Femenino	22

AGUA, SANEAMIENTO Y SALUD

¿CÓMO OBTIENE EL AGUA QUE CONSUME PARA TOMAR Y COCINAR?

a) Botellones ✓
b) Camión tanque
c) Llave de otra vivienda
d) Llave en la vivienda
e) Lluvia
f) Pozo propio ✓
g) Pozo público
h) Río o arroyo
i) Otro

¿CÓMO OBTIENE EL AGUA QUE CONSUME PARA TOMAR Y COCINAR?

a) Botellones
b) Camión tanque
c) Cisterna
d) Llave de otra vivienda
e) Llave en la vivienda
f) Llave pública
g) Lluvia
h) Pozo propio
i) Pozo público ✓
j) Río o arroyo
k) Otro

¿QUÉ TIPO DE SERVICIO SANITARIO TIENE ESTE HOGAR?

Inodoro

¿LOS RESIDUOS DEL SERVICIO SANITARIO TERMINAN EN?

Pozo séptico

¿CÓMO SE DESHACEN DE LA BASURA?

La queman

¿DÓNDE ACUDE CUANDO SE ENFERMA USTED O ALGÚN MIEMBRO DE LA FAMILIA?

Hospital público

¿A QUÉ DISTANCIA SE ENCUENTRA EL CENTRO DE SALUD MÁS CERCANO?

Un (1) kilómetro o menos

¿A QUÉ DISTANCIA SE ENCUENTRA EL CENTRO DE SALUD MÁS CERCANO?

a) Chikungunya
b) Cólera
c) Covid-19
d) Dengue
e) Diabetes
f) Enfermedad cardiovascular
g) Enfermedad de la piel
h) Enfermedad gastrointestinal
i) Enfermedad respiratoria aguda
j) Leptospirosis
k) Parasitismo
l) Piquiña o escabiosis
m) Presión sanguínea
n) Tumores cancerígenos
o) Otro

Tienen seguro médico en la familia:

Si

Tipo de seguro:

Privado personal (pagado completamente por el entrevistado)

SITUACIÓN AMBIENTAL Y SOCIAL

¿CUÁLES DE LAS SIGUIENTES FUENTES DE CONTAMINACIÓN AFECTAN A SU HOGAR?

a) Acumulación de basura
b) Aguas estancadas
c) Bomba de gasolina
d) Cañada con basura o agua contaminada
e) Desechos o residuos de fábrica, taller, hospital
f) Envasadora de gas
g) Fábrica de productos químicos
h) Humo o gases de fábrica
i) Música alta de bares, colmados o vecinos
j) Pocilga o granja
k) Polvo por calles o carreteras sin pavimentar
l) Quema de Basura
m) Ruido de vehículos y motores
n) Ruidos de fábrica o taller
o) Ruidos y/o humos de planta eléctrica
p) Vertederos cerca de viviendas
q) Otro

¿CUÁLES DE LAS SIGUIENTES AMENAZAS AFECTAN A SU HOGAR?

a) Ciclones
b) Derrumbes o deslizamiento de tierra
c) Desprendimiento de rocas Hundimiento de tierra
d) Incendios forestales
e) Inundaciones
f) Lluvias torrenciales ✓
g) Sequía
h) Terremotos
i) Tornados
j) Otro

CUÁLES CREE USTED QUE SON LAS NECESIDADES MÁS SENTIDAS EN SU COMUNIDAD:

a) Oportunidades de empleo ✓
b) Servicio de agua
c) Energía eléctrica
d) Acceso a servicios hospitalarios
e) Acceso a servicios educativos y formación técnica
f) Otro

CUÁLES CREE USTED QUE SON LOS PROBLEMAS QUE ACTUALMENTE AFECTAN MÁS A SU COMUNIDAD:

a) Delincuencia ✓
b) Relaciones conflictivas con extranjeros
c) Drogadicción ✓
d) Alcoholismo ✓
e) Embarazo de adolescentes
f) Otro

PERCEPCIÓN DEL PROYECTO

¿CONOCE QUÉ SON LAS ENERGÍAS RENOVABLES?

Si

¿SABES SOBRE EL PROYECTO QUE SE LLEVARÁ A CABO EN LOS TERRENOS CERCANOS A TU COMUNIDAD?

No

SI CONOCES EL PROYECTO, ¿PUEDES COMPARTIR QUÉ INFORMACIÓN TIENES HASTA EL MOMENTO?

¿EL TERRENO DEL PROYECTO ES UTILIZADO POR MORADORES DE ESTA COMUNIDAD?

No

¿EXISTEN ASPECTOS DE LA COMUNIDAD O EL VECINDARIO VALORAN Y ESPERAN QUE NO CAMBIEN DEBIDO AL PROYECTO?

No

¿CONOCE QUÉ SON LAS ENERGÍAS RENOVABLES?

a) Mejora de la infraestructura local

b) Creación de empleos ✓

c) Mejora en la calidad de vida

d) Oportunidades de comercio o negocios locales

e) Que ese terreno no sea usado como punto de droga

f) Que ese terreno no sea usado para facilitar la huida de delincuentes

g) Otro:

¿TIENES ALGUNA PREOCUPACIÓN O INQUIETUD EN RELACIÓN CON EL DESARROLLO DEL PROYECTO?

No

¿ESTARÍAS INTERESADO/A EN PARTICIPAR EN REUNIONES RELACIONADAS CON EL DESARROLLO DEL PROYECTO?

Si

¿CÓMO PREFERIRÍAS RECIBIR INFORMACIÓN SOBRE EL PROYECTO Y SUS AVANCES?

a) Reuniones comunitarias ✓

b) Folletos informativos

c) Redes sociales

d) Otro

¿CREES QUE EL PROYECTO TENDRÁ IMPACTO AMBIENTAL EN ESTA ZONA?

Si

¿CÓMO CALIFICARÍAS ESTE IMPACTO?

Positivo

¿TIENES ALGUNA HABILIDAD O EXPERIENCIA QUE CREES QUE PODRÍA SER BENEFICIOSA PARA LA COMUNIDAD EN RELACIÓN CON ESTE PROYECTO?

No

CON LA INFORMACIÓN QUE TIENE SOBRE ESTE PROYECTO, USTED:

Esta de acuerdo con su ejecución

Nombre y Apellido: Máximo Bonilla
Número telefónico: 8297647141
Zona: Catalina Arriba
Provincia: María Trinidad Sánchez
Municipio: Cabrera
Sección: Abreu
Otra Zona:

DATOS DEMOGRÁFICOS

EDAD
58

RANGO DE EDAD
50 a 59

SEXO
Masculino

ESTADO CIVIL
NC

¿TRABAJA USTED ACTUALMENTE?
Si

SI TRABAJA, TIPO DE TRABAJO
Comerciante o micro-empresario

SI ES OTRO, ESPECIFIQUE

SI NO TRABAJA, ¿CUÁL ES SU CONDICIÓN?

SI ES OTRO, ESPECIFIQUE

¿QUIÉN O QUIÉNES APORTAN LOS PRINCIPALES INGRESOS DE ESTE HOGAR?

a) La misma persona encuestada ✓
b) Padre
c) Madre
d) Hijo (a)
e) Pareja
f) Amigo/a que reside en la casa
g) Otro familiar que reside en la casa
h) Familiares residentes en el exterior
i) Programas sociales del gobierno
j) Otro

SI LA PERSONA QUE APORTA MÁS INGRESOS AL HOGAR ES DIFERENTE A LA ENTREVISTADA, ¿CUÁL ES SU OCUPACIÓN?

a) Agricultor o ganadero
b) Comerciante o micro-empresario
c) Empleado u obrero del gobierno central o municipal
d) Empleado u obrero de empresas privadas
e) Empleador o patrón (jefe de empresa)
f) No profesional que trabaja por cuenta propia
g) Profesional o técnico que trabaja por cuenta propia
h) Servicio doméstico
i) Trabajado(a) para un familiar o no familiar sin salario
j) Otro

¿APROXIMADAMENTE CUÁNTO ES EL GASTO MENSUAL DE SU HOGAR? (RD$)
35,001 a 40,000

NIVEL EDUCATIVO
Secundario o medio

NACIONALIDAD
Dominicano/a

¿CUÁNTOS AÑOS TIENE VIVIENDO EN LA COMUNIDAD?
Mas de 15

SIN INCLUIR A USTED, LISTA DE PERSONAS QUE FORMAN PARTE DEL HOGAR:

Parentesco	Sexo	Edad

AGUA, SANEAMIENTO Y SALUD

¿CÓMO OBTIENE EL AGUA QUE CONSUME PARA TOMAR Y COCINAR?

a) Botellones ✓
b) Camión tanque
c) Llave de otra vivienda
d) Llave en la vivienda
e) Lluvia
f) Pozo propio
g) Pozo público
h) Río o arroyo
i) Otro

¿CÓMO OBTIENE EL AGUA QUE CONSUME PARA TOMAR Y COCINAR?

a) Botellones
b) Camión tanque
c) Cisterna
d) Llave de otra vivienda
e) Llave en la vivienda
f) Llave pública ✓
g) Lluvia
h) Pozo propio
i) Pozo público
j) Río o arroyo
k) Otro

¿QUÉ TIPO DE SERVICIO SANITARIO TIENE ESTE HOGAR?

Inodoro

¿LOS RESIDUOS DEL SERVICIO SANITARIO TERMINAN EN?

Pozo séptico

¿CÓMO SE DESHACEN DE LA BASURA?

La recoge el ayuntamiento

¿DÓNDE ACUDE CUANDO SE ENFERMA USTED O ALGÚN MIEMBRO DE LA FAMILIA?

Hospital público

¿A QUÉ DISTANCIA SE ENCUENTRA EL CENTRO DE SALUD MÁS CERCANO?

Un (1) kilómetro o menos

¿A QUÉ DISTANCIA SE ENCUENTRA EL CENTRO DE SALUD MÁS CERCANO?

a) Chikungunya
b) Cólera
c) Covid-19
d) Dengue
e) Diabetes
f) Enfermedad cardiovascular
g) Enfermedad de la piel
h) Enfermedad gastrointestinal
i) Enfermedad respiratoria aguda
j) Leptospirosis
k) Parasitismo
l) Piquiña o escabiosis
m) Presión sanguínea ✓
n) Tumores cancerígenos
o) Otro

Tienen seguro médico en la familia:

Si

Tipo de seguro:

Subsidiado (Senasa pagado totalmente por el gobierno)

SITUACIÓN AMBIENTAL Y SOCIAL

¿CUÁLES DE LAS SIGUIENTES FUENTES DE CONTAMINACIÓN AFECTAN A SU HOGAR?

a) Acumulación de basura
b) Aguas estancadas
c) Bomba de gasolina
d) Cañada con basura o agua contaminada
e) Desechos o residuos de fábrica, taller, hospital
f) Envasadora de gas
g) Fábrica de productos químicos
h) Humo o gases de fábrica
i) Música alta de bares, colmados o vecinos
j) Pocilga o granja
k) Polvo por calles o carreteras sin pavimentar
l) Quema de Basura
m) Ruido de vehículos y motores
n) Ruidos de fábrica o taller
o) Ruidos y/o humos de planta eléctrica
p) Vertederos cerca de viviendas
q) Otro

¿CUÁLES DE LAS SIGUIENTES AMENAZAS AFECTAN A SU HOGAR?

a) Ciclones
b) Derrumbes o deslizamiento de tierra
c) Desprendimiento de rocas Hundimiento de tierra
d) Incendios forestales
e) Inundaciones
f) Lluvias torrenciales ✓
g) Sequía
h) Terremotos
i) Tornados
j) Otro

CUÁLES CREE USTED QUE SON LAS NECESIDADES MÁS SENTIDAS EN SU COMUNIDAD:

a) Oportunidades de empleo ✓
b) Servicio de agua
c) Energía eléctrica
d) Acceso a servicios hospitalarios
e) Acceso a servicios educativos y formación técnica
f) Otro

CUÁLES CREE USTED QUE SON LOS PROBLEMAS QUE ACTUALMENTE AFECTAN MÁS A SU COMUNIDAD:

a) Delincuencia ✓
b) Relaciones conflictivas con extranjeros
c) Drogadicción
d) Alcoholismo
e) Embarazo de adolescentes
f) Otro

PERCEPCIÓN DEL PROYECTO

¿CONOCE QUÉ SON LAS ENERGÍAS RENOVABLES?

Si

¿SABES SOBRE EL PROYECTO QUE SE LLEVARÁ A CABO EN LOS TERRENOS CERCANOS A TU COMUNIDAD?

No

SI CONOCES EL PROYECTO, ¿PUEDES COMPARTIR QUÉ INFORMACIÓN TIENES HASTA EL MOMENTO?

¿EL TERRENO DEL PROYECTO ES UTILIZADO POR MORADORES DE ESTA COMUNIDAD?

No

¿EXISTEN ASPECTOS DE LA COMUNIDAD O EL VECINDARIO VALORAN Y ESPERAN QUE NO CAMBIEN DEBIDO AL PROYECTO?

No

¿CONOCE QUÉ SON LAS ENERGÍAS RENOVABLES?

a) Mejora de la infraestructura local	✓
b) Creación de empleos	✓
c) Mejora en la calidad de vida	
d) Oportunidades de comercio o negocios locales	
e) Que ese terreno no sea usado como punto de droga	
f) Que ese terreno no sea usado para facilitar la huida de delincuentes	
g) Otro:	

¿TIENES ALGUNA PREOCUPACIÓN O INQUIETUD EN RELACIÓN CON EL DESARROLLO DEL PROYECTO?

No

¿ESTARÍAS INTERESADO/A EN PARTICIPAR EN REUNIONES RELACIONADAS CON EL DESARROLLO DEL PROYECTO?

Si

¿CÓMO PREFERIRÍAS RECIBIR INFORMACIÓN SOBRE EL PROYECTO Y SUS AVANCES?

a) Reuniones comunitarias	✓
b) Folletos informativos	
c) Redes sociales	
d) Otro	

¿CREES QUE EL PROYECTO TENDRÁ IMPACTO AMBIENTAL EN ESTA ZONA?

Si

¿CÓMO CALIFICARÍAS ESTE IMPACTO?

Positivo

¿TIENES ALGUNA HABILIDAD O EXPERIENCIA QUE CREES QUE PODRÍA SER BENEFICIOSA PARA LA COMUNIDAD EN RELACIÓN CON ESTE PROYECTO?

No

CON LA INFORMACIÓN QUE TIENE SOBRE ESTE PROYECTO, USTED:

Esta de acuerdo con su ejecución

Nombre y Apellido: Edgar Alexander Brito
Número telefónico: NC
Zona: Catalina Arriba
Provincia: María Trinidad Sánchez
Municipio: Cabrera
Sección: Abreu
Otra Zona:

DATOS DEMOGRÁFICOS

EDAD
30

RANGO DE EDAD
30 a 39

SEXO
Masculino

ESTADO CIVIL
Unido (a)

¿TRABAJA USTED ACTUALMENTE?
Si

SI TRABAJA, TIPO DE TRABAJO
Comerciante o micro-empresario

SI ES OTRO, ESPECIFIQUE

SI NO TRABAJA, ¿CUÁL ES SU CONDICIÓN?

SI ES OTRO, ESPECIFIQUE

¿QUIÉN O QUIÉNES APORTAN LOS PRINCIPALES INGRESOS DE ESTE HOGAR?

a) La misma persona encuestada ✓
b) Padre
c) Madre
d) Hijo (a)
e) Pareja
f) Amigo/a que reside en la casa
g) Otro familiar que reside en la casa
h) Familiares residentes en el exterior
i) Programas sociales del gobierno
j) Otro

SI LA PERSONA QUE APORTA MÁS INGRESOS AL HOGAR ES DIFERENTE A LA ENTREVISTADA, ¿CUÁL ES SU OCUPACIÓN?

a) Agricultor o ganadero
b) Comerciante o micro-empresario
c) Empleado u obrero del gobierno central o municipal
d) Empleado u obrero de empresas privadas
e) Empleador o patrón (jefe de empresa)
f) No profesional que trabaja por cuenta propia
g) Profesional o técnico que trabaja por cuenta propia
h) Servicio doméstico
i) Trabajado(a) para un familiar o no familiar sin salario
j) Otro

¿APROXIMADAMENTE CUÁNTO ES EL GASTO MENSUAL DE SU HOGAR? (RD$)
25,001 a 30,000

NIVEL EDUCATIVO
Secundario o medio

NACIONALIDAD
Dominicano/a

¿CUÁNTOS AÑOS TIENE VIVIENDO EN LA COMUNIDAD?
Mas de 15

SIN INCLUIR A USTED, LISTA DE PERSONAS QUE FORMAN PARTE DEL HOGAR:

Parentesco	Sexo	Edad
Hijo/a	Femenino	3

AGUA, SANEAMIENTO Y SALUD

¿CÓMO OBTIENE EL AGUA QUE CONSUME PARA TOMAR Y COCINAR?

a) Botellones ✓
b) Camión tanque
c) Llave de otra vivienda
d) Llave en la vivienda
e) Lluvia
f) Pozo propio
g) Pozo público
h) Río o arroyo
i) Otro

¿CÓMO OBTIENE EL AGUA QUE CONSUME PARA TOMAR Y COCINAR?

a) Botellones
b) Camión tanque
c) Cisterna
d) Llave de otra vivienda
e) Llave en la vivienda
f) Llave pública ✓
g) Lluvia
h) Pozo propio
i) Pozo público
j) Río o arroyo
k) Otro

¿QUÉ TIPO DE SERVICIO SANITARIO TIENE ESTE HOGAR?

Inodoro

¿LOS RESIDUOS DEL SERVICIO SANITARIO TERMINAN EN?

Pozo séptico

¿CÓMO SE DESHACEN DE LA BASURA?

La recoge el ayuntamiento

¿DÓNDE ACUDE CUANDO SE ENFERMA USTED O ALGÚN MIEMBRO DE LA FAMILIA?

Hospital público

¿A QUÉ DISTANCIA SE ENCUENTRA EL CENTRO DE SALUD MÁS CERCANO?

Un (1) kilómetro o menos

¿A QUÉ DISTANCIA SE ENCUENTRA EL CENTRO DE SALUD MÁS CERCANO?

a) Chikungunya
b) Cólera
c) Covid-19
d) Dengue
e) Diabetes
f) Enfermedad cardiovascular
g) Enfermedad de la piel
h) Enfermedad gastrointestinal
i) Enfermedad respiratoria aguda
j) Leptospirosis
k) Parasitismo
l) Piquiña o escabiosis
m) Presión sanguínea
n) Tumores cancerígenos
o) Otro

Tienen seguro médico en la familia:

Si

Tipo de seguro:

Subsidiado (Senasa pagado totalmente por el gobierno)

SITUACIÓN AMBIENTAL Y SOCIAL

¿CUÁLES DE LAS SIGUIENTES FUENTES DE CONTAMINACIÓN AFECTAN A SU HOGAR?

a) Acumulación de basura
b) Aguas estancadas
c) Bomba de gasolina
d) Cañada con basura o agua contaminada
e) Desechos o residuos de fábrica, taller, hospital
f) Envasadora de gas
g) Fábrica de productos químicos
h) Humo o gases de fábrica
i) Música alta de bares, colmados o vecinos
j) Pocilga o granja
k) Polvo por calles o carreteras sin pavimentar
l) Quema de Basura
m) Ruido de vehículos y motores
n) Ruidos de fábrica o taller
o) Ruidos y/o humos de planta eléctrica
p) Vertederos cerca de viviendas
q) Otro

¿CUÁLES DE LAS SIGUIENTES AMENAZAS AFECTAN A SU HOGAR?

a) Ciclones
b) Derrumbes o deslizamiento de tierra
c) Desprendimiento de rocas Hundimiento de tierra
d) Incendios forestales
e) Inundaciones
f) Lluvias torrenciales ✓
g) Sequía
h) Terremotos
i) Tornados
j) Otro

CUÁLES CREE USTED QUE SON LAS NECESIDADES MÁS SENTIDAS EN SU COMUNIDAD:

a) Oportunidades de empleo ✓
b) Servicio de agua
c) Energía eléctrica
d) Acceso a servicios hospitalarios
e) Acceso a servicios educativos y formación técnica
f) Otro

CUÁLES CREE USTED QUE SON LOS PROBLEMAS QUE ACTUALMENTE AFECTAN MÁS A SU COMUNIDAD:

a) Delincuencia
b) Relaciones conflictivas con extranjeros
c) Drogadicción ✓
d) Alcoholismo
e) Embarazo de adolescentes
f) Otro

PERCEPCIÓN DEL PROYECTO

¿CONOCE QUÉ SON LAS ENERGÍAS RENOVABLES?

Si

¿SABES SOBRE EL PROYECTO QUE SE LLEVARÁ A CABO EN LOS TERRENOS CERCANOS A TU COMUNIDAD?

No

SI CONOCES EL PROYECTO, ¿PUEDES COMPARTIR QUÉ INFORMACIÓN TIENES HASTA EL MOMENTO?

¿EL TERRENO DEL PROYECTO ES UTILIZADO POR MORADORES DE ESTA COMUNIDAD?

No

¿EXISTEN ASPECTOS DE LA COMUNIDAD O EL VECINDARIO VALORAN Y ESPERAN QUE NO CAMBIEN DEBIDO AL PROYECTO?

No

¿CONOCE QUÉ SON LAS ENERGÍAS RENOVABLES?

a) Mejora de la infraestructura local

b) Creación de empleos ✓

c) Mejora en la calidad de vida

d) Oportunidades de comercio o negocios locales

e) Que ese terreno no sea usado como punto de droga

f) Que ese terreno no sea usado para facilitar la huida de delincuentes

g) Otro:

¿TIENES ALGUNA PREOCUPACIÓN O INQUIETUD EN RELACIÓN CON EL DESARROLLO DEL PROYECTO?

No

¿ESTARÍAS INTERESADO/A EN PARTICIPAR EN REUNIONES RELACIONADAS CON EL DESARROLLO DEL PROYECTO?

Si

¿CÓMO PREFERIRÍAS RECIBIR INFORMACIÓN SOBRE EL PROYECTO Y SUS AVANCES?

a) Reuniones comunitarias ✓

b) Folletos informativos

c) Redes sociales

d) Otro

¿CREES QUE EL PROYECTO TENDRÁ IMPACTO AMBIENTAL EN ESTA ZONA?

Si

¿CÓMO CALIFICARÍAS ESTE IMPACTO?

Positivo

¿TIENES ALGUNA HABILIDAD O EXPERIENCIA QUE CREES QUE PODRÍA SER BENEFICIOSA PARA LA COMUNIDAD EN RELACIÓN CON ESTE PROYECTO?

No

CON LA INFORMACIÓN QUE TIENE SOBRE ESTE PROYECTO, USTED:

Esta de acuerdo con su ejecución

Nombre y Apellido: Lavabo pie
Número telefónico: NC
Zona: Las Cabirmas
Provincia: María Trinidad Sánchez

Municipio: Cabrera
Sección: Abreu
Otra Zona:

DATOS DEMOGRÁFICOS

EDAD
36

RANGO DE EDAD
30 a 39

SEXO
Femenino

ESTADO CIVIL
Soltero (a) - Nunca se ha casado o unido

¿TRABAJA USTED ACTUALMENTE?
No

SI TRABAJA, TIPO DE TRABAJO

SI ES OTRO, ESPECIFIQUE

SI NO TRABAJA, ¿CUÁL ES SU CONDICIÓN?
Cuidado del hogar

SI ES OTRO, ESPECIFIQUE

¿QUIÉN O QUIÉNES APORTAN LOS PRINCIPALES INGRESOS DE ESTE HOGAR?

a) La misma persona encuestada ✓
b) Padre
c) Madre
d) Hijo (a) ✓
e) Pareja
f) Amigo/a que reside en la casa
g) Otro familiar que reside en la casa
h) Familiares residentes en el exterior
i) Programas sociales del gobierno
j) Otro

SI LA PERSONA QUE APORTA MÁS INGRESOS AL HOGAR ES DIFERENTE A LA ENTREVISTADA, ¿CUÁL ES SU OCUPACIÓN?

a) Agricultor o ganadero
b) Comerciante o micro-empresario
c) Empleado u obrero del gobierno central o municipal
d) Empleado u obrero de empresas privadas ✓
e) Empleador o patrón (jefe de empresa)
f) No profesional que trabaja por cuenta propia
g) Profesional o técnico que trabaja por cuenta propia
h) Servicio doméstico
i) Trabajado(a) para un familiar o no familiar sin salario
j) Otro

¿APROXIMADAMENTE CUÁNTO ES EL GASTO MENSUAL DE SU HOGAR? (RD$)
10,000 a 15,000

NIVEL EDUCATIVO
Secundario o medio

NACIONALIDAD
Haitiano/a

¿CUÁNTOS AÑOS TIENE VIVIENDO EN LA COMUNIDAD?
Menos de 1

SIN INCLUIR A USTED, LISTA DE PERSONAS QUE FORMAN PARTE DEL HOGAR:

Parentesco	Sexo	Edad
Hijo/a	Masculino	15

AGUA, SANEAMIENTO Y SALUD

¿CÓMO OBTIENE EL AGUA QUE CONSUME PARA TOMAR Y COCINAR?

a) Botellones ✓
b) Camión tanque
c) Llave de otra vivienda ✓
d) Llave en la vivienda
e) Lluvia
f) Pozo propio
g) Pozo público
h) Río o arroyo
i) Otro

¿CÓMO OBTIENE EL AGUA QUE CONSUME PARA TOMAR Y COCINAR?

a) Botellones
b) Camión tanque
c) Cisterna
d) Llave de otra vivienda ✓
e) Llave en la vivienda
f) Llave pública
g) Lluvia
h) Pozo propio
i) Pozo público
j) Río o arroyo
k) Otro

¿QUÉ TIPO DE SERVICIO SANITARIO TIENE ESTE HOGAR?

Letrina

¿LOS RESIDUOS DEL SERVICIO SANITARIO TERMINAN EN?

¿CÓMO SE DESHACEN DE LA BASURA?

NC

¿DÓNDE ACUDE CUANDO SE ENFERMA USTED O ALGÚN MIEMBRO DE LA FAMILIA?

Hospital público

¿A QUÉ DISTANCIA SE ENCUENTRA EL CENTRO DE SALUD MÁS CERCANO?

Más de 10 kilómetros

¿A QUÉ DISTANCIA SE ENCUENTRA EL CENTRO DE SALUD MÁS CERCANO?

a) Chikungunya
b) Cólera
c) Covid-19
d) Dengue
e) Diabetes
f) Enfermedad cardiovascular
g) Enfermedad de la piel
h) Enfermedad gastrointestinal
i) Enfermedad respiratoria aguda
j) Leptospirosis
k) Parasitismo
l) Piquiña o escabiosis
m) Presión sanguínea
n) Tumores cancerígenos
o) Otro

Tienen seguro médico en la familia:

Si

Tipo de seguro:

Subsidiado (Senasa pagado totalmente por el gobierno)

SITUACIÓN AMBIENTAL Y SOCIAL

¿CUÁLES DE LAS SIGUIENTES FUENTES DE CONTAMINACIÓN AFECTAN A SU HOGAR?

a) Acumulación de basura
b) Aguas estancadas
c) Bomba de gasolina
d) Cañada con basura o agua contaminada
e) Desechos o residuos de fábrica, taller, hospital
f) Envasadora de gas
g) Fábrica de productos químicos
h) Humo o gases de fábrica
i) Música alta de bares, colmados o vecinos
j) Pocilga o granja ✓
k) Polvo por calles o carreteras sin pavimentar ✓
l) Quema de Basura
m) Ruido de vehículos y motores ✓
n) Ruidos de fábrica o taller
o) Ruidos y/o humos de planta eléctrica
p) Vertederos cerca de viviendas
q) Otro

¿CUÁLES DE LAS SIGUIENTES AMENAZAS AFECTAN A SU HOGAR?

a) Ciclones ✓
b) Derrumbes o deslizamiento de tierra
c) Desprendimiento de rocas Hundimiento de tierra
d) Incendios forestales
e) Inundaciones
f) Lluvias torrenciales
g) Sequía
h) Terremotos
i) Tornados
j) Otro

CUÁLES CREE USTED QUE SON LAS NECESIDADES MÁS SENTIDAS EN SU COMUNIDAD:

a) Oportunidades de empleo ✓
b) Servicio de agua
c) Energía eléctrica
d) Acceso a servicios hospitalarios
e) Acceso a servicios educativos y formación técnica
f) Otro

CUÁLES CREE USTED QUE SON LOS PROBLEMAS QUE ACTUALMENTE AFECTAN MÁS A SU COMUNIDAD:

a) Delincuencia
b) Relaciones conflictivas con extranjeros
c) Drogadicción
d) Alcoholismo
e) Embarazo de adolescentes
f) Otro

PERCEPCIÓN DEL PROYECTO

¿CONOCE QUÉ SON LAS ENERGÍAS RENOVABLES?

No

¿SABES SOBRE EL PROYECTO QUE SE LLEVARÁ A CABO EN LOS TERRENOS CERCANOS A TU COMUNIDAD?

No

SI CONOCES EL PROYECTO, ¿PUEDES COMPARTIR QUÉ INFORMACIÓN TIENES HASTA EL MOMENTO?

¿EL TERRENO DEL PROYECTO ES UTILIZADO POR MORADORES DE ESTA COMUNIDAD?

No

¿EXISTEN ASPECTOS DE LA COMUNIDAD O EL VECINDARIO VALORAN Y ESPERAN QUE NO CAMBIEN DEBIDO AL PROYECTO?

No

¿CONOCE QUÉ SON LAS ENERGÍAS RENOVABLES?

a) Mejora de la infraestructura local	
b) Creación de empleos	
c) Mejora en la calidad de vida	
d) Oportunidades de comercio o negocios locales	✓
e) Que ese terreno no sea usado como punto de droga	
f) Que ese terreno no sea usado para facilitar la huida de delincuentes	
g) Otro:	

¿TIENES ALGUNA PREOCUPACIÓN O INQUIETUD EN RELACIÓN CON EL DESARROLLO DEL PROYECTO?

No

¿ESTARÍAS INTERESADO/A EN PARTICIPAR EN REUNIONES RELACIONADAS CON EL DESARROLLO DEL PROYECTO?

No

¿CÓMO PREFERIRÍAS RECIBIR INFORMACIÓN SOBRE EL PROYECTO Y SUS AVANCES?

a) Reuniones comunitarias	✓
b) Folletos informativos	✓
c) Redes sociales	
d) Otro	

¿CREES QUE EL PROYECTO TENDRÁ IMPACTO AMBIENTAL EN ESTA ZONA?

No

¿CÓMO CALIFICARÍAS ESTE IMPACTO?

¿TIENES ALGUNA HABILIDAD O EXPERIENCIA QUE CREES QUE PODRÍA SER BENEFICIOSA PARA LA COMUNIDAD EN RELACIÓN CON ESTE PROYECTO?

No

CON LA INFORMACIÓN QUE TIENE SOBRE ESTE PROYECTO, USTED:

Esta de acuerdo con su ejecución

Nombre y Apellido: Yoni charle
Número telefónico: NC
Zona: Las Cabirmas
Provincia: María Trinidad Sánchez

Municipio: Cabrera
Sección: Abreu
Otra Zona:

DATOS DEMOGRÁFICOS

EDAD
40

RANGO DE EDAD
40 a 49

SEXO
Masculino

ESTADO CIVIL
Casado (a)

¿TRABAJA USTED ACTUALMENTE?
Si

SI TRABAJA, TIPO DE TRABAJO
No profesional que trabaja por cuenta propia

SI ES OTRO, ESPECIFIQUE

SI NO TRABAJA, ¿CUÁL ES SU CONDICIÓN?

SI ES OTRO, ESPECIFIQUE

¿QUIÉN O QUIÉNES APORTAN LOS PRINCIPALES INGRESOS DE ESTE HOGAR?

a) La misma persona encuestada ✓
b) Padre
c) Madre
d) Hijo (a)
e) Pareja
f) Amigo/a que reside en la casa
g) Otro familiar que reside en la casa
h) Familiares residentes en el exterior
i) Programas sociales del gobierno
j) Otro

SI LA PERSONA QUE APORTA MÁS INGRESOS AL HOGAR ES DIFERENTE A LA ENTREVISTADA, ¿CUÁL ES SU OCUPACIÓN?

a) Agricultor o ganadero
b) Comerciante o micro-empresario
c) Empleado u obrero del gobierno central o municipal
d) Empleado u obrero de empresas privadas
e) Empleador o patrón (jefe de empresa)
f) No profesional que trabaja por cuenta propia
g) Profesional o técnico que trabaja por cuenta propia
h) Servicio doméstico
i) Trabajado(a) para un familiar o no familiar sin salario
j) Otro

¿APROXIMADAMENTE CUÁNTO ES EL GASTO MENSUAL DE SU HOGAR? (RD$)
10,000 a 15,000

NIVEL EDUCATIVO
Primario o básico

NACIONALIDAD
Haitiano/a

¿CUÁNTOS AÑOS TIENE VIVIENDO EN LA COMUNIDAD?
Mas de 15

SIN INCLUIR A USTED, LISTA DE PERSONAS QUE FORMAN PARTE DEL HOGAR:

Parentesco	Sexo	Edad
Esposo/a o marido (Cuando esta casado)	Femenino	38
Hijo/a	Masculino	16
Hijo/a	Masculino	14
Hijo/a	Femenino	13

AGUA, SANEAMIENTO Y SALUD

¿CÓMO OBTIENE EL AGUA QUE CONSUME PARA TOMAR Y COCINAR?

a) Botellones ✓
b) Camión tanque
c) Llave de otra vivienda ✓
d) Llave en la vivienda
e) Lluvia
f) Pozo propio
g) Pozo público
h) Río o arroyo
i) Otro

¿CÓMO OBTIENE EL AGUA QUE CONSUME PARA TOMAR Y COCINAR?

a) Botellones
b) Camión tanque
c) Cisterna
d) Llave de otra vivienda ✓
e) Llave en la vivienda ✓
f) Llave pública
g) Lluvia
h) Pozo propio
i) Pozo público
j) Río o arroyo
k) Otro

¿QUÉ TIPO DE SERVICIO SANITARIO TIENE ESTE HOGAR?

NC

¿LOS RESIDUOS DEL SERVICIO SANITARIO TERMINAN EN?

¿CÓMO SE DESHACEN DE LA BASURA?

La queman

¿DÓNDE ACUDE CUANDO SE ENFERMA USTED O ALGÚN MIEMBRO DE LA FAMILIA?

Hospital público

¿A QUÉ DISTANCIA SE ENCUENTRA EL CENTRO DE SALUD MÁS CERCANO?

Más de 10 kilómetros

¿A QUÉ DISTANCIA SE ENCUENTRA EL CENTRO DE SALUD MÁS CERCANO?

a) Chikungunya
b) Cólera
c) Covid-19
d) Dengue
e) Diabetes
f) Enfermedad cardiovascular
g) Enfermedad de la piel
h) Enfermedad gastrointestinal
i) Enfermedad respiratoria aguda
j) Leptospirosis
k) Parasitismo
l) Piquiña o escabiosis
m) Presión sanguínea
n) Tumores cancerígenos
o) Otro

Tienen seguro médico en la familia:

No

Tipo de seguro:

SITUACIÓN AMBIENTAL Y SOCIAL

¿CUÁLES DE LAS SIGUIENTES FUENTES DE CONTAMINACIÓN AFECTAN A SU HOGAR?

a) Acumulación de basura
b) Aguas estancadas
c) Bomba de gasolina
d) Cañada con basura o agua contaminada
e) Desechos o residuos de fábrica, taller, hospital
f) Envasadora de gas
g) Fábrica de productos químicos
h) Humo o gases de fábrica
i) Música alta de bares, colmados o vecinos
j) Pocilga o granja
k) Polvo por calles o carreteras sin pavimentar
l) Quema de Basura
m) Ruido de vehículos y motores
n) Ruidos de fábrica o taller
o) Ruidos y/o humos de planta eléctrica
p) Vertederos cerca de viviendas
q) Otro

¿CUÁLES DE LAS SIGUIENTES AMENAZAS AFECTAN A SU HOGAR?

a) Ciclones ✓
b) Derrumbes o deslizamiento de tierra
c) Desprendimiento de rocas Hundimiento de tierra
d) Incendios forestales
e) Inundaciones
f) Lluvias torrenciales
g) Sequía
h) Terremotos
i) Tornados
j) Otro

CUÁLES CREE USTED QUE SON LAS NECESIDADES MÁS SENTIDAS EN SU COMUNIDAD:

a) Oportunidades de empleo ✓
b) Servicio de agua
c) Energía eléctrica
d) Acceso a servicios hospitalarios
e) Acceso a servicios educativos y formación técnica
f) Otro

CUÁLES CREE USTED QUE SON LOS PROBLEMAS QUE ACTUALMENTE AFECTAN MÁS A SU COMUNIDAD:

a) Delincuencia
b) Relaciones conflictivas con extranjeros
c) Drogadicción
d) Alcoholismo
e) Embarazo de adolescentes
f) Otro

PERCEPCIÓN DEL PROYECTO

¿CONOCE QUÉ SON LAS ENERGÍAS RENOVABLES?

NS

¿SABES SOBRE EL PROYECTO QUE SE LLEVARÁ A CABO EN LOS TERRENOS CERCANOS A TU COMUNIDAD?

No

SI CONOCES EL PROYECTO, ¿PUEDES COMPARTIR QUÉ INFORMACIÓN TIENES HASTA EL MOMENTO?

¿EL TERRENO DEL PROYECTO ES UTILIZADO POR MORADORES DE ESTA COMUNIDAD?

N/S

¿EXISTEN ASPECTOS DE LA COMUNIDAD O EL VECINDARIO VALORAN Y ESPERAN QUE NO CAMBIEN DEBIDO AL PROYECTO?

No

¿CONOCE QUÉ SON LAS ENERGÍAS RENOVABLES?

a) Mejora de la infraestructura local	
b) Creación de empleos	
c) Mejora en la calidad de vida	
d) Oportunidades de comercio o negocios locales	✓
e) Que ese terreno no sea usado como punto de droga	
f) Que ese terreno no sea usado para facilitar la huida de delincuentes	
g) Otro:	

¿TIENES ALGUNA PREOCUPACIÓN O INQUIETUD EN RELACIÓN CON EL DESARROLLO DEL PROYECTO?

No

¿ESTARÍAS INTERESADO/A EN PARTICIPAR EN REUNIONES RELACIONADAS CON EL DESARROLLO DEL PROYECTO?

No

¿CÓMO PREFERIRÍAS RECIBIR INFORMACIÓN SOBRE EL PROYECTO Y SUS AVANCES?

a) Reuniones comunitarias	✓
b) Folletos informativos	✓
c) Redes sociales	✓
d) Otro	

¿CREES QUE EL PROYECTO TENDRÁ IMPACTO AMBIENTAL EN ESTA ZONA?

No

¿CÓMO CALIFICARÍAS ESTE IMPACTO?

¿TIENES ALGUNA HABILIDAD O EXPERIENCIA QUE CREES QUE PODRÍA SER BENEFICIOSA PARA LA COMUNIDAD EN RELACIÓN CON ESTE PROYECTO?

No

CON LA INFORMACIÓN QUE TIENE SOBRE ESTE PROYECTO, USTED:

Esta de acuerdo con su ejecución

Nombre y Apellido: Chiquito
Número telefónico: NC
Zona: Las Cabirmas
Provincia: María Trinidad Sánchez

Municipio: Cabrera
Sección: Abreu
Otra Zona:

DATOS DEMOGRÁFICOS

EDAD
28

RANGO DE EDAD
20 a 29

SEXO
Masculino

ESTADO CIVIL
Soltero (a) - Nunca se ha casado o unido

¿TRABAJA USTED ACTUALMENTE?
Si

SI TRABAJA, TIPO DE TRABAJO
No profesional que trabaja por cuenta propia

SI ES OTRO, ESPECIFIQUE

SI NO TRABAJA, ¿CUÁL ES SU CONDICIÓN?

SI ES OTRO, ESPECIFIQUE

¿QUIÉN O QUIÉNES APORTAN LOS PRINCIPALES INGRESOS DE ESTE HOGAR?

a) La misma persona encuestada ✓
b) Padre
c) Madre
d) Hijo (a)
e) Pareja
f) Amigo/a que reside en la casa
g) Otro familiar que reside en la casa
h) Familiares residentes en el exterior
i) Programas sociales del gobierno
j) Otro

SI LA PERSONA QUE APORTA MÁS INGRESOS AL HOGAR ES DIFERENTE A LA ENTREVISTADA, ¿CUÁL ES SU OCUPACIÓN?

a) Agricultor o ganadero
b) Comerciante o micro-empresario
c) Empleado u obrero del gobierno central o municipal
d) Empleado u obrero de empresas privadas
e) Empleador o patrón (jefe de empresa)
f) No profesional que trabaja por cuenta propia
g) Profesional o técnico que trabaja por cuenta propia
h) Servicio doméstico
i) Trabajado(a) para un familiar o no familiar sin salario
j) Otro

¿APROXIMADAMENTE CUÁNTO ES EL GASTO MENSUAL DE SU HOGAR? (RD$)
10,000 a 15,000

NIVEL EDUCATIVO
No recuerda

NACIONALIDAD
Haitiano/a

¿CUÁNTOS AÑOS TIENE VIVIENDO EN LA COMUNIDAD?
Entre 1 y 5

SIN INCLUIR A USTED, LISTA DE PERSONAS QUE FORMAN PARTE DEL HOGAR:

Parentesco	Sexo	Edad

AGUA, SANEAMIENTO Y SALUD

¿CÓMO OBTIENE EL AGUA QUE CONSUME PARA TOMAR Y COCINAR?

a) Botellones ✓
b) Camión tanque
c) Llave de otra vivienda ✓
d) Llave en la vivienda
e) Lluvia
f) Pozo propio
g) Pozo público
h) Río o arroyo
i) Otro

¿CÓMO OBTIENE EL AGUA QUE CONSUME PARA TOMAR Y COCINAR?

a) Botellones
b) Camión tanque
c) Cisterna
d) Llave de otra vivienda ✓
e) Llave en la vivienda ✓
f) Llave pública
g) Lluvia
h) Pozo propio
i) Pozo público
j) Río o arroyo
k) Otro

¿QUÉ TIPO DE SERVICIO SANITARIO TIENE ESTE HOGAR?

No tiene

¿LOS RESIDUOS DEL SERVICIO SANITARIO TERMINAN EN?

¿CÓMO SE DESHACEN DE LA BASURA?

La queman

¿DÓNDE ACUDE CUANDO SE ENFERMA USTED O ALGÚN MIEMBRO DE LA FAMILIA?

NC

¿A QUÉ DISTANCIA SE ENCUENTRA EL CENTRO DE SALUD MÁS CERCANO?

Más de 10 kilómetros

¿A QUÉ DISTANCIA SE ENCUENTRA EL CENTRO DE SALUD MÁS CERCANO?

a) Chikungunya
b) Cólera
c) Covid-19
d) Dengue
e) Diabetes
f) Enfermedad cardiovascular
g) Enfermedad de la piel
h) Enfermedad gastrointestinal
i) Enfermedad respiratoria aguda
j) Leptospirosis
k) Parasitismo
l) Piquiña o escabiosis
m) Presión sanguínea
n) Tumores cancerígenos
o) Otro

Tienen seguro médico en la familia:

No

Tipo de seguro:

SITUACIÓN AMBIENTAL Y SOCIAL

¿CUÁLES DE LAS SIGUIENTES FUENTES DE CONTAMINACIÓN AFECTAN A SU HOGAR?

a) Acumulación de basura
b) Aguas estancadas
c) Bomba de gasolina
d) Cañada con basura o agua contaminada
e) Desechos o residuos de fábrica, taller, hospital
f) Envasadora de gas
g) Fábrica de productos químicos
h) Humo o gases de fábrica
i) Música alta de bares, colmados o vecinos
j) Pocilga o granja
k) Polvo por calles o carreteras sin pavimentar
l) Quema de Basura
m) Ruido de vehículos y motores
n) Ruidos de fábrica o taller
o) Ruidos y/o humos de planta eléctrica
p) Vertederos cerca de viviendas
q) Otro

¿CUÁLES DE LAS SIGUIENTES AMENAZAS AFECTAN A SU HOGAR?

a) Ciclones
b) Derrumbes o deslizamiento de tierra
c) Desprendimiento de rocas Hundimiento de tierra
d) Incendios forestales
e) Inundaciones
f) Lluvias torrenciales
g) Sequía
h) Terremotos
i) Tornados
j) Otro

CUÁLES CREE USTED QUE SON LAS NECESIDADES MÁS SENTIDAS EN SU COMUNIDAD:

a) Oportunidades de empleo ✓
b) Servicio de agua
c) Energía eléctrica
d) Acceso a servicios hospitalarios ✓
e) Acceso a servicios educativos y formación técnica ✓
f) Otro

CUÁLES CREE USTED QUE SON LOS PROBLEMAS QUE ACTUALMENTE AFECTAN MÁS A SU COMUNIDAD:

a) Delincuencia
b) Relaciones conflictivas con extranjeros
c) Drogadicción
d) Alcoholismo
e) Embarazo de adolescentes
f) Otro

PERCEPCIÓN DEL PROYECTO

¿CONOCE QUÉ SON LAS ENERGÍAS RENOVABLES?

NS

¿SABES SOBRE EL PROYECTO QUE SE LLEVARÁ A CABO EN LOS TERRENOS CERCANOS A TU COMUNIDAD?

No

SI CONOCES EL PROYECTO, ¿PUEDES COMPARTIR QUÉ INFORMACIÓN TIENES HASTA EL MOMENTO?

¿EL TERRENO DEL PROYECTO ES UTILIZADO POR MORADORES DE ESTA COMUNIDAD?

N/S

¿EXISTEN ASPECTOS DE LA COMUNIDAD O EL VECINDARIO VALORAN Y ESPERAN QUE NO CAMBIEN DEBIDO AL PROYECTO?

No

¿CONOCE QUÉ SON LAS ENERGÍAS RENOVABLES?

a) Mejora de la infraestructura local	
b) Creación de empleos	
c) Mejora en la calidad de vida	
d) Oportunidades de comercio o negocios locales	✓
e) Que ese terreno no sea usado como punto de droga	
f) Que ese terreno no sea usado para facilitar la huida de delincuentes	
g) Otro:	

¿TIENES ALGUNA PREOCUPACIÓN O INQUIETUD EN RELACIÓN CON EL DESARROLLO DEL PROYECTO?

No

¿ESTARÍAS INTERESADO/A EN PARTICIPAR EN REUNIONES RELACIONADAS CON EL DESARROLLO DEL PROYECTO?

No

¿CÓMO PREFERIRÍAS RECIBIR INFORMACIÓN SOBRE EL PROYECTO Y SUS AVANCES?

a) Reuniones comunitarias	✓
b) Folletos informativos	✓
c) Redes sociales	✓
d) Otro	

¿CREES QUE EL PROYECTO TENDRÁ IMPACTO AMBIENTAL EN ESTA ZONA?

No

¿CÓMO CALIFICARÍAS ESTE IMPACTO?

¿TIENES ALGUNA HABILIDAD O EXPERIENCIA QUE CREES QUE PODRÍA SER BENEFICIOSA PARA LA COMUNIDAD EN RELACIÓN CON ESTE PROYECTO?

No

CON LA INFORMACIÓN QUE TIENE SOBRE ESTE PROYECTO, USTED:

Esta de acuerdo con su ejecución

Nombre y Apellido: Lili dok
Número telefónico: NC
Zona: Las Cabirmas
Provincia: María Trinidad Sánchez

Municipio: Cabrera
Sección: Abreu
Otra Zona:

DATOS DEMOGRÁFICOS

EDAD
30

RANGO DE EDAD
30 a 39

SEXO
Femenino

ESTADO CIVIL
Unido (a)

¿TRABAJA USTED ACTUALMENTE?
No

SI TRABAJA, TIPO DE TRABAJO

SI ES OTRO, ESPECIFIQUE

SI NO TRABAJA, ¿CUÁL ES SU CONDICIÓN?
Cuidado del hogar

SI ES OTRO, ESPECIFIQUE

¿QUIÉN O QUIÉNES APORTAN LOS PRINCIPALES INGRESOS DE ESTE HOGAR?

a) La misma persona encuestada
b) Padre
c) Madre
d) Hijo (a)
e) Pareja ✓
f) Amigo/a que reside en la casa
g) Otro familiar que reside en la casa
h) Familiares residentes en el exterior
i) Programas sociales del gobierno
j) Otro

SI LA PERSONA QUE APORTA MÁS INGRESOS AL HOGAR ES DIFERENTE A LA ENTREVISTADA, ¿CUÁL ES SU OCUPACIÓN?

a) Agricultor o ganadero
b) Comerciante o micro-empresario
c) Empleado u obrero del gobierno central o municipal
d) Empleado u obrero de empresas privadas
e) Empleador o patrón (jefe de empresa)
f) No profesional que trabaja por cuenta propia ✓
g) Profesional o técnico que trabaja por cuenta propia
h) Servicio doméstico
i) Trabajado(a) para un familiar o no familiar sin salario
j) Otro

¿APROXIMADAMENTE CUÁNTO ES EL GASTO MENSUAL DE SU HOGAR? (RD$)
10,000 a 15,000

NIVEL EDUCATIVO
Preescolar o inicial

NACIONALIDAD
Haitiano/a

¿CUÁNTOS AÑOS TIENE VIVIENDO EN LA COMUNIDAD?
Entre 6 y 10

SIN INCLUIR A USTED, LISTA DE PERSONAS QUE FORMAN PARTE DEL HOGAR:

Parentesco	Sexo	Edad
Pareja o Novio (a)	Masculino	28
Hijo/a	Masculino	4
Hijo/a	Femenino	4
Hermano/a	Masculino	17

AGUA, SANEAMIENTO Y SALUD

¿CÓMO OBTIENE EL AGUA QUE CONSUME PARA TOMAR Y COCINAR?

a) Botellones ✓
b) Camión tanque
c) Llave de otra vivienda ✓
d) Llave en la vivienda ✓
e) Lluvia
f) Pozo propio
g) Pozo público ✓
h) Río o arroyo
i) Otro

¿CÓMO OBTIENE EL AGUA QUE CONSUME PARA TOMAR Y COCINAR?

a) Botellones
b) Camión tanque
c) Cisterna
d) Llave de otra vivienda ✓
e) Llave en la vivienda ✓
f) Llave pública
g) Lluvia
h) Pozo propio
i) Pozo público
j) Río o arroyo
k) Otro

¿QUÉ TIPO DE SERVICIO SANITARIO TIENE ESTE HOGAR?

Inodoro

¿LOS RESIDUOS DEL SERVICIO SANITARIO TERMINAN EN?

Pozo séptico

¿CÓMO SE DESHACEN DE LA BASURA?

La queman

¿DÓNDE ACUDE CUANDO SE ENFERMA USTED O ALGÚN MIEMBRO DE LA FAMILIA?

Hospital público

¿A QUÉ DISTANCIA SE ENCUENTRA EL CENTRO DE SALUD MÁS CERCANO?

Más de 10 kilómetros

¿A QUÉ DISTANCIA SE ENCUENTRA EL CENTRO DE SALUD MÁS CERCANO?

a) Chikungunya
b) Cólera
c) Covid-19
d) Dengue
e) Diabetes
f) Enfermedad cardiovascular
g) Enfermedad de la piel
h) Enfermedad gastrointestinal
i) Enfermedad respiratoria aguda
j) Leptospirosis
k) Parasitismo
l) Piquiña o escabiosis
m) Presión sanguínea
n) Tumores cancerígenos
o) Otro

Tienen seguro médico en la familia:

No

Tipo de seguro:

SITUACIÓN AMBIENTAL Y SOCIAL

¿CUÁLES DE LAS SIGUIENTES FUENTES DE CONTAMINACIÓN AFECTAN A SU HOGAR?

a) Acumulación de basura
b) Aguas estancadas
c) Bomba de gasolina
d) Cañada con basura o agua contaminada
e) Desechos o residuos de fábrica, taller, hospital
f) Envasadora de gas
g) Fábrica de productos químicos
h) Humo o gases de fábrica
i) Música alta de bares, colmados o vecinos
j) Pocilga o granja
k) Polvo por calles o carreteras sin pavimentar
l) Quema de Basura
m) Ruido de vehículos y motores
n) Ruidos de fábrica o taller
o) Ruidos y/o humos de planta eléctrica
p) Vertederos cerca de viviendas
q) Otro

¿CUÁLES DE LAS SIGUIENTES AMENAZAS AFECTAN A SU HOGAR?

a) Ciclones
b) Derrumbes o deslizamiento de tierra
c) Desprendimiento de rocas Hundimiento de tierra
d) Incendios forestales
e) Inundaciones
f) Lluvias torrenciales
g) Sequía
h) Terremotos
i) Tornados
j) Otro

CUÁLES CREE USTED QUE SON LAS NECESIDADES MÁS SENTIDAS EN SU COMUNIDAD:

a) Oportunidades de empleo ✓
b) Servicio de agua
c) Energía eléctrica
d) Acceso a servicios hospitalarios ✓
e) Acceso a servicios educativos y formación técnica
f) Otro

CUÁLES CREE USTED QUE SON LOS PROBLEMAS QUE ACTUALMENTE AFECTAN MÁS A SU COMUNIDAD:

a) Delincuencia
b) Relaciones conflictivas con extranjeros
c) Drogadicción
d) Alcoholismo
e) Embarazo de adolescentes
f) Otro

PERCEPCIÓN DEL PROYECTO

¿CONOCE QUÉ SON LAS ENERGÍAS RENOVABLES?

NS

¿SABES SOBRE EL PROYECTO QUE SE LLEVARÁ A CABO EN LOS TERRENOS CERCANOS A TU COMUNIDAD?

No

SI CONOCES EL PROYECTO, ¿PUEDES COMPARTIR QUÉ INFORMACIÓN TIENES HASTA EL MOMENTO?

¿EL TERRENO DEL PROYECTO ES UTILIZADO POR MORADORES DE ESTA COMUNIDAD?

No

¿EXISTEN ASPECTOS DE LA COMUNIDAD O EL VECINDARIO VALORAN Y ESPERAN QUE NO CAMBIEN DEBIDO AL PROYECTO?

No

¿CONOCE QUÉ SON LAS ENERGÍAS RENOVABLES?

a) Mejora de la infraestructura local	
b) Creación de empleos	
c) Mejora en la calidad de vida	
d) Oportunidades de comercio o negocios locales	✓
e) Que ese terreno no sea usado como punto de droga	
f) Que ese terreno no sea usado para facilitar la huida de delincuentes	✓
g) Otro:	

¿TIENES ALGUNA PREOCUPACIÓN O INQUIETUD EN RELACIÓN CON EL DESARROLLO DEL PROYECTO?

No

¿ESTARÍAS INTERESADO/A EN PARTICIPAR EN REUNIONES RELACIONADAS CON EL DESARROLLO DEL PROYECTO?

No

¿CÓMO PREFERIRÍAS RECIBIR INFORMACIÓN SOBRE EL PROYECTO Y SUS AVANCES?

a) Reuniones comunitarias	✓
b) Folletos informativos	✓
c) Redes sociales	
d) Otro	

¿CREES QUE EL PROYECTO TENDRÁ IMPACTO AMBIENTAL EN ESTA ZONA?

No

¿CÓMO CALIFICARÍAS ESTE IMPACTO?

¿TIENES ALGUNA HABILIDAD O EXPERIENCIA QUE CREES QUE PODRÍA SER BENEFICIOSA PARA LA COMUNIDAD EN RELACIÓN CON ESTE PROYECTO?

No

CON LA INFORMACIÓN QUE TIENE SOBRE ESTE PROYECTO, USTED:

Esta de acuerdo con su ejecución

Nombre y Apellido: Baila
Número telefónico: NC
Zona: Las Cabirmas
Provincia: María Trinidad Sánchez

Municipio: Cabrera
Sección: Abreu
Otra Zona:

DATOS DEMOGRÁFICOS

EDAD
33

RANGO DE EDAD
30 a 39

SEXO
Femenino

ESTADO CIVIL
Soltero (a) - Nunca se ha casado o unido

¿TRABAJA USTED ACTUALMENTE?
No

SI TRABAJA, TIPO DE TRABAJO

SI ES OTRO, ESPECIFIQUE

SI NO TRABAJA, ¿CUÁL ES SU CONDICIÓN?
Cuidado del hogar

SI ES OTRO, ESPECIFIQUE

¿QUIÉN O QUIÉNES APORTAN LOS PRINCIPALES INGRESOS DE ESTE HOGAR?

a) La misma persona encuestada
b) Padre ✓
c) Madre
d) Hijo (a)
e) Pareja
f) Amigo/a que reside en la casa
g) Otro familiar que reside en la casa
h) Familiares residentes en el exterior
i) Programas sociales del gobierno
j) Otro

SI LA PERSONA QUE APORTA MÁS INGRESOS AL HOGAR ES DIFERENTE A LA ENTREVISTADA, ¿CUÁL ES SU OCUPACIÓN?

a) Agricultor o ganadero
b) Comerciante o micro-empresario
c) Empleado u obrero del gobierno central o municipal
d) Empleado u obrero de empresas privadas
e) Empleador o patrón (jefe de empresa)
f) No profesional que trabaja por cuenta propia ✓
g) Profesional o técnico que trabaja por cuenta propia
h) Servicio doméstico
i) Trabajado(a) para un familiar o no familiar sin salario
j) Otro

¿APROXIMADAMENTE CUÁNTO ES EL GASTO MENSUAL DE SU HOGAR? (RD$)
Menos de 10,000

NIVEL EDUCATIVO
Ningún curso

NACIONALIDAD
Haitiano/a

¿CUÁNTOS AÑOS TIENE VIVIENDO EN LA COMUNIDAD?
Entre 1 y 5

SIN INCLUIR A USTED, LISTA DE PERSONAS QUE FORMAN PARTE DEL HOGAR:

Parentesco	Sexo	Edad
Hijo/a	Masculino	4
Hijo/a	Masculino	6
Hijo/a	Femenino	11

AGUA, SANEAMIENTO Y SALUD

¿CÓMO OBTIENE EL AGUA QUE CONSUME PARA TOMAR Y COCINAR?

a) Botellones
b) Camión tanque
c) Llave de otra vivienda ✓
d) Llave en la vivienda ✓
e) Lluvia
f) Pozo propio
g) Pozo público ✓
h) Río o arroyo
i) Otro

¿CÓMO OBTIENE EL AGUA QUE CONSUME PARA TOMAR Y COCINAR?

a) Botellones
b) Camión tanque
c) Cisterna
d) Llave de otra vivienda ✓
e) Llave en la vivienda ✓
f) Llave pública
g) Lluvia
h) Pozo propio
i) Pozo público ✓
j) Río o arroyo
k) Otro

¿QUÉ TIPO DE SERVICIO SANITARIO TIENE ESTE HOGAR?

Letrina

¿LOS RESIDUOS DEL SERVICIO SANITARIO TERMINAN EN?

¿CÓMO SE DESHACEN DE LA BASURA?

La queman

¿DÓNDE ACUDE CUANDO SE ENFERMA USTED O ALGÚN MIEMBRO DE LA FAMILIA?

Hospital público

¿A QUÉ DISTANCIA SE ENCUENTRA EL CENTRO DE SALUD MÁS CERCANO?

Más de 10 kilómetros

¿A QUÉ DISTANCIA SE ENCUENTRA EL CENTRO DE SALUD MÁS CERCANO?

a) Chikungunya
b) Cólera
c) Covid-19
d) Dengue
e) Diabetes
f) Enfermedad cardiovascular
g) Enfermedad de la piel
h) Enfermedad gastrointestinal
i) Enfermedad respiratoria aguda
j) Leptospirosis
k) Parasitismo
l) Piquiña o escabiosis
m) Presión sanguínea
n) Tumores cancerígenos
o) Otro

Tienen seguro médico en la familia:

No

Tipo de seguro:

SITUACIÓN AMBIENTAL Y SOCIAL

¿CUÁLES DE LAS SIGUIENTES FUENTES DE CONTAMINACIÓN AFECTAN A SU HOGAR?

a) Acumulación de basura
b) Aguas estancadas
c) Bomba de gasolina
d) Cañada con basura o agua contaminada
e) Desechos o residuos de fábrica, taller, hospital
f) Envasadora de gas
g) Fábrica de productos químicos
h) Humo o gases de fábrica
i) Música alta de bares, colmados o vecinos
j) Pocilga o granja
k) Polvo por calles o carreteras sin pavimentar
l) Quema de Basura
m) Ruido de vehículos y motores
n) Ruidos de fábrica o taller
o) Ruidos y/o humos de planta eléctrica
p) Vertederos cerca de viviendas
q) Otro

¿CUÁLES DE LAS SIGUIENTES AMENAZAS AFECTAN A SU HOGAR?

a) Ciclones ✓
b) Derrumbes o deslizamiento de tierra
c) Desprendimiento de rocas Hundimiento de tierra
d) Incendios forestales
e) Inundaciones
f) Lluvias torrenciales
g) Sequía
h) Terremotos
i) Tornados
j) Otro

CUÁLES CREE USTED QUE SON LAS NECESIDADES MÁS SENTIDAS EN SU COMUNIDAD:

a) Oportunidades de empleo ✓
b) Servicio de agua
c) Energía eléctrica
d) Acceso a servicios hospitalarios
e) Acceso a servicios educativos y formación técnica ✓
f) Otro

CUÁLES CREE USTED QUE SON LOS PROBLEMAS QUE ACTUALMENTE AFECTAN MÁS A SU COMUNIDAD:

a) Delincuencia
b) Relaciones conflictivas con extranjeros
c) Drogadicción
d) Alcoholismo
e) Embarazo de adolescentes
f) Otro

PERCEPCIÓN DEL PROYECTO

¿CONOCE QUÉ SON LAS ENERGÍAS RENOVABLES?

NS

¿SABES SOBRE EL PROYECTO QUE SE LLEVARÁ A CABO EN LOS TERRENOS CERCANOS A TU COMUNIDAD?

No

SI CONOCES EL PROYECTO, ¿PUEDES COMPARTIR QUÉ INFORMACIÓN TIENES HASTA EL MOMENTO?

¿EL TERRENO DEL PROYECTO ES UTILIZADO POR MORADORES DE ESTA COMUNIDAD?

No

¿EXISTEN ASPECTOS DE LA COMUNIDAD O EL VECINDARIO VALORAN Y ESPERAN QUE NO CAMBIEN DEBIDO AL PROYECTO?

No

¿CONOCE QUÉ SON LAS ENERGÍAS RENOVABLES?

a) Mejora de la infraestructura local	
b) Creación de empleos	
c) Mejora en la calidad de vida	
d) Oportunidades de comercio o negocios locales	✓
e) Que ese terreno no sea usado como punto de droga	
f) Que ese terreno no sea usado para facilitar la huida de delincuentes	✓
g) Otro:	

¿TIENES ALGUNA PREOCUPACIÓN O INQUIETUD EN RELACIÓN CON EL DESARROLLO DEL PROYECTO?

No

¿ESTARÍAS INTERESADO/A EN PARTICIPAR EN REUNIONES RELACIONADAS CON EL DESARROLLO DEL PROYECTO?

No

¿CÓMO PREFERIRÍAS RECIBIR INFORMACIÓN SOBRE EL PROYECTO Y SUS AVANCES?

a) Reuniones comunitarias	✓
b) Folletos informativos	✓
c) Redes sociales	✓
d) Otro	

¿CREES QUE EL PROYECTO TENDRÁ IMPACTO AMBIENTAL EN ESTA ZONA?

No

¿CÓMO CALIFICARÍAS ESTE IMPACTO?

¿TIENES ALGUNA HABILIDAD O EXPERIENCIA QUE CREES QUE PODRÍA SER BENEFICIOSA PARA LA COMUNIDAD EN RELACIÓN CON ESTE PROYECTO?

No

CON LA INFORMACIÓN QUE TIENE SOBRE ESTE PROYECTO, USTED:

Esta de acuerdo con su ejecución

Nombre y Apellido: Limarí
Número telefónico: NC
Zona: Las Cabirmas
Provincia: María Trinidad Sánchez
Municipio: Cabrera
Sección: Abreu
Otra Zona:

DATOS DEMOGRÁFICOS

EDAD
35

RANGO DE EDAD
30 a 39

SEXO
Femenino

ESTADO CIVIL
Casado (a)

¿TRABAJA USTED ACTUALMENTE?
No

SI TRABAJA, TIPO DE TRABAJO

SI ES OTRO, ESPECIFIQUE

SI NO TRABAJA, ¿CUÁL ES SU CONDICIÓN?
Cuidado del hogar

SI ES OTRO, ESPECIFIQUE

¿QUIÉN O QUIÉNES APORTAN LOS PRINCIPALES INGRESOS DE ESTE HOGAR?

a) La misma persona encuestada
b) Padre
c) Madre
d) Hijo (a)
e) Pareja ✓
f) Amigo/a que reside en la casa
g) Otro familiar que reside en la casa
h) Familiares residentes en el exterior
i) Programas sociales del gobierno
j) Otro

SI LA PERSONA QUE APORTA MÁS INGRESOS AL HOGAR ES DIFERENTE A LA ENTREVISTADA, ¿CUÁL ES SU OCUPACIÓN?

a) Agricultor o ganadero
b) Comerciante o micro-empresario
c) Empleado u obrero del gobierno central o municipal
d) Empleado u obrero de empresas privadas
e) Empleador o patrón (jefe de empresa)
f) No profesional que trabaja por cuenta propia ✓
g) Profesional o técnico que trabaja por cuenta propia
h) Servicio doméstico
i) Trabajado(a) para un familiar o no familiar sin salario
j) Otro

¿APROXIMADAMENTE CUÁNTO ES EL GASTO MENSUAL DE SU HOGAR? (RD$)
Menos de 10,000

NIVEL EDUCATIVO
Preescolar o inicial

NACIONALIDAD
Dominicano/a

¿CUÁNTOS AÑOS TIENE VIVIENDO EN LA COMUNIDAD?
Entre 6 y 10

SIN INCLUIR A USTED, LISTA DE PERSONAS QUE FORMAN PARTE DEL HOGAR:

Parentesco	Sexo	Edad
Esposo/a o marido (Cuando esta casado)	Masculino	37
Hijo/a	Masculino	13
Hijo/a	Femenino	8
Hijo/a	Femenino	10
Hijo/a	Femenino	16

AGUA, SANEAMIENTO Y SALUD

¿CÓMO OBTIENE EL AGUA QUE CONSUME PARA TOMAR Y COCINAR?

a) Botellones
b) Camión tanque
c) Llave de otra vivienda ✓
d) Llave en la vivienda ✓
e) Lluvia
f) Pozo propio
g) Pozo público ✓
h) Río o arroyo
i) Otro

¿CÓMO OBTIENE EL AGUA QUE CONSUME PARA TOMAR Y COCINAR?

a) Botellones
b) Camión tanque
c) Cisterna
d) Llave de otra vivienda
e) Llave en la vivienda ✓
f) Llave pública
g) Lluvia
h) Pozo propio
i) Pozo público
j) Río o arroyo
k) Otro

¿QUÉ TIPO DE SERVICIO SANITARIO TIENE ESTE HOGAR?

Inodoro

¿LOS RESIDUOS DEL SERVICIO SANITARIO TERMINAN EN?

Pozo séptico

¿CÓMO SE DESHACEN DE LA BASURA?

La queman

¿DÓNDE ACUDE CUANDO SE ENFERMA USTED O ALGÚN MIEMBRO DE LA FAMILIA?

Hospital público

¿A QUÉ DISTANCIA SE ENCUENTRA EL CENTRO DE SALUD MÁS CERCANO?

Más de 10 kilómetros

¿A QUÉ DISTANCIA SE ENCUENTRA EL CENTRO DE SALUD MÁS CERCANO?

a) Chikungunya
b) Cólera
c) Covid-19
d) Dengue
e) Diabetes
f) Enfermedad cardiovascular
g) Enfermedad de la piel
h) Enfermedad gastrointestinal
i) Enfermedad respiratoria aguda
j) Leptospirosis
k) Parasitismo
l) Piquiña o escabiosis
m) Presión sanguínea
n) Tumores cancerígenos
o) Otro

Tienen seguro médico en la familia:

No

Tipo de seguro:

SITUACIÓN AMBIENTAL Y SOCIAL

¿CUÁLES DE LAS SIGUIENTES FUENTES DE CONTAMINACIÓN AFECTAN A SU HOGAR?

a) Acumulación de basura
b) Aguas estancadas
c) Bomba de gasolina
d) Cañada con basura o agua contaminada
e) Desechos o residuos de fábrica, taller, hospital
f) Envasadora de gas
g) Fábrica de productos químicos
h) Humo o gases de fábrica
i) Música alta de bares, colmados o vecinos
j) Pocilga o granja
k) Polvo por calles o carreteras sin pavimentar
l) Quema de Basura
m) Ruido de vehículos y motores
n) Ruidos de fábrica o taller
o) Ruidos y/o humos de planta eléctrica
p) Vertederos cerca de viviendas
q) Otro

¿CUÁLES DE LAS SIGUIENTES AMENAZAS AFECTAN A SU HOGAR?

a) Ciclones ✓
b) Derrumbes o deslizamiento de tierra
c) Desprendimiento de rocas Hundimiento de tierra
d) Incendios forestales
e) Inundaciones
f) Lluvias torrenciales ✓
g) Sequía
h) Terremotos
i) Tornados
j) Otro

CUÁLES CREE USTED QUE SON LAS NECESIDADES MÁS SENTIDAS EN SU COMUNIDAD:

a) Oportunidades de empleo ✓
b) Servicio de agua
c) Energía eléctrica
d) Acceso a servicios hospitalarios
e) Acceso a servicios educativos y formación técnica ✓
f) Otro

CUÁLES CREE USTED QUE SON LOS PROBLEMAS QUE ACTUALMENTE AFECTAN MÁS A SU COMUNIDAD:

a) Delincuencia
b) Relaciones conflictivas con extranjeros
c) Drogadicción
d) Alcoholismo
e) Embarazo de adolescentes
f) Otro

PERCEPCIÓN DEL PROYECTO

¿CONOCE QUÉ SON LAS ENERGÍAS RENOVABLES?

No

¿SABES SOBRE EL PROYECTO QUE SE LLEVARÁ A CABO EN LOS TERRENOS CERCANOS A TU COMUNIDAD?

No

SI CONOCES EL PROYECTO, ¿PUEDES COMPARTIR QUÉ INFORMACIÓN TIENES HASTA EL MOMENTO?

¿EL TERRENO DEL PROYECTO ES UTILIZADO POR MORADORES DE ESTA COMUNIDAD?

No

¿EXISTEN ASPECTOS DE LA COMUNIDAD O EL VECINDARIO VALORAN Y ESPERAN QUE NO CAMBIEN DEBIDO AL PROYECTO?

No

¿CONOCE QUÉ SON LAS ENERGÍAS RENOVABLES?

a) Mejora de la infraestructura local	
b) Creación de empleos	
c) Mejora en la calidad de vida	
d) Oportunidades de comercio o negocios locales	✓
e) Que ese terreno no sea usado como punto de droga	✓
f) Que ese terreno no sea usado para facilitar la huida de delincuentes	
g) Otro:	

¿TIENES ALGUNA PREOCUPACIÓN O INQUIETUD EN RELACIÓN CON EL DESARROLLO DEL PROYECTO?

No

¿ESTARÍAS INTERESADO/A EN PARTICIPAR EN REUNIONES RELACIONADAS CON EL DESARROLLO DEL PROYECTO?

No

¿CÓMO PREFERIRÍAS RECIBIR INFORMACIÓN SOBRE EL PROYECTO Y SUS AVANCES?

a) Reuniones comunitarias	✓
b) Folletos informativos	✓
c) Redes sociales	✓
d) Otro	

¿CREES QUE EL PROYECTO TENDRÁ IMPACTO AMBIENTAL EN ESTA ZONA?

No

¿CÓMO CALIFICARÍAS ESTE IMPACTO?

¿TIENES ALGUNA HABILIDAD O EXPERIENCIA QUE CREES QUE PODRÍA SER BENEFICIOSA PARA LA COMUNIDAD EN RELACIÓN CON ESTE PROYECTO?

No

CON LA INFORMACIÓN QUE TIENE SOBRE ESTE PROYECTO, USTED:

Esta de acuerdo con su ejecución

Nombre y Apellido: Fani
Número telefónico: NC
Zona: Las Cabirmas
Provincia: María Trinidad Sánchez

Municipio: Cabrera
Sección: Abreu
Otra Zona:

DATOS DEMOGRÁFICOS

EDAD
25

RANGO DE EDAD
20 a 29

SEXO
Femenino

ESTADO CIVIL
Unido (a)

¿TRABAJA USTED ACTUALMENTE?
No

SI TRABAJA, TIPO DE TRABAJO

SI ES OTRO, ESPECIFIQUE

SI NO TRABAJA, ¿CUÁL ES SU CONDICIÓN?
Cuidado del hogar

SI ES OTRO, ESPECIFIQUE

¿QUIÉN O QUIÉNES APORTAN LOS PRINCIPALES INGRESOS DE ESTE HOGAR?

a) La misma persona encuestada
b) Padre
c) Madre
d) Hijo (a)
e) Pareja ✓
f) Amigo/a que reside en la casa
g) Otro familiar que reside en la casa
h) Familiares residentes en el exterior
i) Programas sociales del gobierno
j) Otro

SI LA PERSONA QUE APORTA MÁS INGRESOS AL HOGAR ES DIFERENTE A LA ENTREVISTADA, ¿CUÁL ES SU OCUPACIÓN?

a) Agricultor o ganadero
b) Comerciante o micro-empresario
c) Empleado u obrero del gobierno central o municipal
d) Empleado u obrero de empresas privadas
e) Empleador o patrón (jefe de empresa)
f) No profesional que trabaja por cuenta propia ✓
g) Profesional o técnico que trabaja por cuenta propia
h) Servicio doméstico
i) Trabajado(a) para un familiar o no familiar sin salario
j) Otro

¿APROXIMADAMENTE CUÁNTO ES EL GASTO MENSUAL DE SU HOGAR? (RD$)
Menos de 10,000

NIVEL EDUCATIVO
Primario o básico

NACIONALIDAD
Haitiano/a

¿CUÁNTOS AÑOS TIENE VIVIENDO EN LA COMUNIDAD?
Entre 1 y 5

SIN INCLUIR A USTED, LISTA DE PERSONAS QUE FORMAN PARTE DEL HOGAR:

Parentesco	Sexo	Edad
Esposo/a o marido (Cuando esta casado)	Masculino	44
Hijo/a	Masculino	8
Hijo/a	Masculino	5
Hijo/a	Femenino	10
Hijo/a	Femenino	4

AGUA, SANEAMIENTO Y SALUD

¿CÓMO OBTIENE EL AGUA QUE CONSUME PARA TOMAR Y COCINAR?

a) Botellones
b) Camión tanque
c) Llave de otra vivienda ✓
d) Llave en la vivienda ✓
e) Lluvia
f) Pozo propio ✓
g) Pozo público
h) Río o arroyo
i) Otro

¿CÓMO OBTIENE EL AGUA QUE CONSUME PARA TOMAR Y COCINAR?

a) Botellones
b) Camión tanque
c) Cisterna
d) Llave de otra vivienda
e) Llave en la vivienda ✓
f) Llave pública
g) Lluvia
h) Pozo propio
i) Pozo público
j) Río o arroyo
k) Otro

¿QUÉ TIPO DE SERVICIO SANITARIO TIENE ESTE HOGAR?

Inodoro

¿LOS RESIDUOS DEL SERVICIO SANITARIO TERMINAN EN?

Pozo séptico

¿CÓMO SE DESHACEN DE LA BASURA?

NC

¿DÓNDE ACUDE CUANDO SE ENFERMA USTED O ALGÚN MIEMBRO DE LA FAMILIA?

Hospital público

¿A QUÉ DISTANCIA SE ENCUENTRA EL CENTRO DE SALUD MÁS CERCANO?

Más de 10 kilómetros

¿A QUÉ DISTANCIA SE ENCUENTRA EL CENTRO DE SALUD MÁS CERCANO?

a) Chikungunya
b) Cólera
c) Covid-19
d) Dengue
e) Diabetes
f) Enfermedad cardiovascular
g) Enfermedad de la piel
h) Enfermedad gastrointestinal
i) Enfermedad respiratoria aguda
j) Leptospirosis
k) Parasitismo
l) Piquiña o escabiosis
m) Presión sanguínea
n) Tumores cancerígenos
o) Otro

Tienen seguro médico en la familia:

No

Tipo de seguro:

SITUACIÓN AMBIENTAL Y SOCIAL

¿CUÁLES DE LAS SIGUIENTES FUENTES DE CONTAMINACIÓN AFECTAN A SU HOGAR?

a) Acumulación de basura
b) Aguas estancadas
c) Bomba de gasolina
d) Cañada con basura o agua contaminada
e) Desechos o residuos de fábrica, taller, hospital
f) Envasadora de gas
g) Fábrica de productos químicos
h) Humo o gases de fábrica
i) Música alta de bares, colmados o vecinos
j) Pocilga o granja
k) Polvo por calles o carreteras sin pavimentar
l) Quema de Basura
m) Ruido de vehículos y motores
n) Ruidos de fábrica o taller
o) Ruidos y/o humos de planta eléctrica
p) Vertederos cerca de viviendas
q) Otro

¿CUÁLES DE LAS SIGUIENTES AMENAZAS AFECTAN A SU HOGAR?

a) Ciclones ✓
b) Derrumbes o deslizamiento de tierra
c) Desprendimiento de rocas Hundimiento de tierra
d) Incendios forestales
e) Inundaciones ✓
f) Lluvias torrenciales
g) Sequía
h) Terremotos
i) Tornados
j) Otro

CUÁLES CREE USTED QUE SON LAS NECESIDADES MÁS SENTIDAS EN SU COMUNIDAD:

a) Oportunidades de empleo ✓
b) Servicio de agua
c) Energía eléctrica
d) Acceso a servicios hospitalarios ✓
e) Acceso a servicios educativos y formación técnica ✓
f) Otro

CUÁLES CREE USTED QUE SON LOS PROBLEMAS QUE ACTUALMENTE AFECTAN MÁS A SU COMUNIDAD:

a) Delincuencia
b) Relaciones conflictivas con extranjeros
c) Drogadicción
d) Alcoholismo
e) Embarazo de adolescentes
f) Otro

PERCEPCIÓN DEL PROYECTO

¿CONOCE QUÉ SON LAS ENERGÍAS RENOVABLES?

No

¿SABES SOBRE EL PROYECTO QUE SE LLEVARÁ A CABO EN LOS TERRENOS CERCANOS A TU COMUNIDAD?

No

SI CONOCES EL PROYECTO, ¿PUEDES COMPARTIR QUÉ INFORMACIÓN TIENES HASTA EL MOMENTO?

¿EL TERRENO DEL PROYECTO ES UTILIZADO POR MORADORES DE ESTA COMUNIDAD?

No

¿EXISTEN ASPECTOS DE LA COMUNIDAD O EL VECINDARIO VALORAN Y ESPERAN QUE NO CAMBIEN DEBIDO AL PROYECTO?

No

¿CONOCE QUÉ SON LAS ENERGÍAS RENOVABLES?

a) Mejora de la infraestructura local	
b) Creación de empleos	✓
c) Mejora en la calidad de vida	✓
d) Oportunidades de comercio o negocios locales	✓
e) Que ese terreno no sea usado como punto de droga	
f) Que ese terreno no sea usado para facilitar la huida de delincuentes	
g) Otro:	

¿TIENES ALGUNA PREOCUPACIÓN O INQUIETUD EN RELACIÓN CON EL DESARROLLO DEL PROYECTO?

No

¿ESTARÍAS INTERESADO/A EN PARTICIPAR EN REUNIONES RELACIONADAS CON EL DESARROLLO DEL PROYECTO?

No

¿CÓMO PREFERIRÍAS RECIBIR INFORMACIÓN SOBRE EL PROYECTO Y SUS AVANCES?

a) Reuniones comunitarias	✓
b) Folletos informativos	
c) Redes sociales	
d) Otro	

¿CREES QUE EL PROYECTO TENDRÁ IMPACTO AMBIENTAL EN ESTA ZONA?

No

¿CÓMO CALIFICARÍAS ESTE IMPACTO?

¿TIENES ALGUNA HABILIDAD O EXPERIENCIA QUE CREES QUE PODRÍA SER BENEFICIOSA PARA LA COMUNIDAD EN RELACIÓN CON ESTE PROYECTO?

No

CON LA INFORMACIÓN QUE TIENE SOBRE ESTE PROYECTO, USTED:

Esta de acuerdo con su ejecución

Nombre y Apellido: Rosa Martínez
Número telefónico: 8095469034
Zona: Las Cabirmas
Provincia: María Trinidad Sánchez
Municipio: Cabrera
Sección: Abreu
Otra Zona:

DATOS DEMOGRÁFICOS

EDAD
60

RANGO DE EDAD
50 a 59

SEXO
Femenino

ESTADO CIVIL
Viudo (a)

¿TRABAJA USTED ACTUALMENTE?
Si

SI TRABAJA, TIPO DE TRABAJO
No profesional que trabaja por cuenta propia

SI ES OTRO, ESPECIFIQUE

SI NO TRABAJA, ¿CUÁL ES SU CONDICIÓN?

SI ES OTRO, ESPECIFIQUE

¿QUIÉN O QUIÉNES APORTAN LOS PRINCIPALES INGRESOS DE ESTE HOGAR?

a) La misma persona encuestada ✓
b) Padre
c) Madre
d) Hijo (a)
e) Pareja
f) Amigo/a que reside en la casa
g) Otro familiar que reside en la casa
h) Familiares residentes en el exterior
i) Programas sociales del gobierno
j) Otro

SI LA PERSONA QUE APORTA MÁS INGRESOS AL HOGAR ES DIFERENTE A LA ENTREVISTADA, ¿CUÁL ES SU OCUPACIÓN?

a) Agricultor o ganadero
b) Comerciante o micro-empresario
c) Empleado u obrero del gobierno central o municipal
d) Empleado u obrero de empresas privadas
e) Empleador o patrón (jefe de empresa)
f) No profesional que trabaja por cuenta propia
g) Profesional o técnico que trabaja por cuenta propia
h) Servicio doméstico
i) Trabajado(a) para un familiar o no familiar sin salario
j) Otro

¿APROXIMADAMENTE CUÁNTO ES EL GASTO MENSUAL DE SU HOGAR? (RD$)
Menos de 10,000

NIVEL EDUCATIVO
Secundario o medio

NACIONALIDAD
Dominicano/a

¿CUÁNTOS AÑOS TIENE VIVIENDO EN LA COMUNIDAD?
Entre 6 y 10

SIN INCLUIR A USTED, LISTA DE PERSONAS QUE FORMAN PARTE DEL HOGAR:

Parentesco	Sexo	Edad

AGUA, SANEAMIENTO Y SALUD

¿CÓMO OBTIENE EL AGUA QUE CONSUME PARA TOMAR Y COCINAR?

a) Botellones ✓
b) Camión tanque
c) Llave de otra vivienda ✓
d) Llave en la vivienda
e) Lluvia
f) Pozo propio
g) Pozo público
h) Río o arroyo
i) Otro

¿CÓMO OBTIENE EL AGUA QUE CONSUME PARA TOMAR Y COCINAR?

a) Botellones
b) Camión tanque
c) Cisterna
d) Llave de otra vivienda ✓
e) Llave en la vivienda
f) Llave pública
g) Lluvia
h) Pozo propio
i) Pozo público
j) Río o arroyo
k) Otro

¿QUÉ TIPO DE SERVICIO SANITARIO TIENE ESTE HOGAR?

Inodoro

¿LOS RESIDUOS DEL SERVICIO SANITARIO TERMINAN EN?

Pozo séptico

¿CÓMO SE DESHACEN DE LA BASURA?

Otro

¿DÓNDE ACUDE CUANDO SE ENFERMA USTED O ALGÚN MIEMBRO DE LA FAMILIA?

Hospital público

¿A QUÉ DISTANCIA SE ENCUENTRA EL CENTRO DE SALUD MÁS CERCANO?

Más de 10 kilómetros

¿A QUÉ DISTANCIA SE ENCUENTRA EL CENTRO DE SALUD MÁS CERCANO?

a) Chikungunya
b) Cólera
c) Covid-19
d) Dengue
e) Diabetes ✓
f) Enfermedad cardiovascular ✓
g) Enfermedad de la piel
h) Enfermedad gastrointestinal
i) Enfermedad respiratoria aguda
j) Leptospirosis
k) Parasitismo
l) Piquiña o escabiosis
m) Presión sanguínea
n) Tumores cancerígenos
o) Otro

Tienen seguro médico en la familia:

Si

Tipo de seguro:

Subsidiado (Senasa pagado totalmente por el gobierno)

SITUACIÓN AMBIENTAL Y SOCIAL

¿CUÁLES DE LAS SIGUIENTES FUENTES DE CONTAMINACIÓN AFECTAN A SU HOGAR?

a) Acumulación de basura
b) Aguas estancadas
c) Bomba de gasolina
d) Cañada con basura o agua contaminada
e) Desechos o residuos de fábrica, taller, hospital
f) Envasadora de gas
g) Fábrica de productos químicos
h) Humo o gases de fábrica
i) Música alta de bares, colmados o vecinos
j) Pocilga o granja
k) Polvo por calles o carreteras sin pavimentar
l) Quema de Basura
m) Ruido de vehículos y motores
n) Ruidos de fábrica o taller
o) Ruidos y/o humos de planta eléctrica
p) Vertederos cerca de viviendas
q) Otro ✓

¿CUÁLES DE LAS SIGUIENTES AMENAZAS AFECTAN A SU HOGAR?

a) Ciclones
b) Derrumbes o deslizamiento de tierra
c) Desprendimiento de rocas Hundimiento de tierra
d) Incendios forestales
e) Inundaciones
f) Lluvias torrenciales
g) Sequía
h) Terremotos
i) Tornados
j) Otro

CUÁLES CREE USTED QUE SON LAS NECESIDADES MÁS SENTIDAS EN SU COMUNIDAD:

a) Oportunidades de empleo ✓
b) Servicio de agua
c) Energía eléctrica
d) Acceso a servicios hospitalarios
e) Acceso a servicios educativos y formación técnica
f) Otro

CUÁLES CREE USTED QUE SON LOS PROBLEMAS QUE ACTUALMENTE AFECTAN MÁS A SU COMUNIDAD:

a) Delincuencia
b) Relaciones conflictivas con extranjeros
c) Drogadicción
d) Alcoholismo
e) Embarazo de adolescentes
f) Otro

PERCEPCIÓN DEL PROYECTO

¿CONOCE QUÉ SON LAS ENERGÍAS RENOVABLES?

No

¿SABES SOBRE EL PROYECTO QUE SE LLEVARÁ A CABO EN LOS TERRENOS CERCANOS A TU COMUNIDAD?

No

SI CONOCES EL PROYECTO, ¿PUEDES COMPARTIR QUÉ INFORMACIÓN TIENES HASTA EL MOMENTO?

¿EL TERRENO DEL PROYECTO ES UTILIZADO POR MORADORES DE ESTA COMUNIDAD?

No

¿EXISTEN ASPECTOS DE LA COMUNIDAD O EL VECINDARIO VALORAN Y ESPERAN QUE NO CAMBIEN DEBIDO AL PROYECTO?

No

¿CONOCE QUÉ SON LAS ENERGÍAS RENOVABLES?

a) Mejora de la infraestructura local	
b) Creación de empleos	✓
c) Mejora en la calidad de vida	
d) Oportunidades de comercio o negocios locales	✓
e) Que ese terreno no sea usado como punto de droga	✓
f) Que ese terreno no sea usado para facilitar la huida de delincuentes	
g) Otro:	

¿TIENES ALGUNA PREOCUPACIÓN O INQUIETUD EN RELACIÓN CON EL DESARROLLO DEL PROYECTO?

No

¿ESTARÍAS INTERESADO/A EN PARTICIPAR EN REUNIONES RELACIONADAS CON EL DESARROLLO DEL PROYECTO?

Si

¿CÓMO PREFERIRÍAS RECIBIR INFORMACIÓN SOBRE EL PROYECTO Y SUS AVANCES?

a) Reuniones comunitarias	✓
b) Folletos informativos	
c) Redes sociales	✓
d) Otro	

¿CREES QUE EL PROYECTO TENDRÁ IMPACTO AMBIENTAL EN ESTA ZONA?

No

¿CÓMO CALIFICARÍAS ESTE IMPACTO?

¿TIENES ALGUNA HABILIDAD O EXPERIENCIA QUE CREES QUE PODRÍA SER BENEFICIOSA PARA LA COMUNIDAD EN RELACIÓN CON ESTE PROYECTO?

Si

CON LA INFORMACIÓN QUE TIENE SOBRE ESTE PROYECTO, USTED:

Esta de acuerdo con su ejecución

Nombre y Apellido: Joani muños
Número telefónico: 8293341775
Zona: Catalina Abajo
Provincia: María Trinidad Sánchez
Municipio: Cabrera
Sección: Abreu
Otra Zona:

DATOS DEMOGRÁFICOS

EDAD
34

RANGO DE EDAD
30 a 39

SEXO
Masculino

ESTADO CIVIL
Unido (a)

¿TRABAJA USTED ACTUALMENTE?
Si

SI TRABAJA, TIPO DE TRABAJO
Empleado u obrero de empresas privadas

SI ES OTRO, ESPECIFIQUE

SI NO TRABAJA, ¿CUÁL ES SU CONDICIÓN?

SI ES OTRO, ESPECIFIQUE

¿QUIÉN O QUIÉNES APORTAN LOS PRINCIPALES INGRESOS DE ESTE HOGAR?

a) La misma persona encuestada ✓
b) Padre
c) Madre
d) Hijo (a)
e) Pareja
f) Amigo/a que reside en la casa
g) Otro familiar que reside en la casa
h) Familiares residentes en el exterior
i) Programas sociales del gobierno
j) Otro

SI LA PERSONA QUE APORTA MÁS INGRESOS AL HOGAR ES DIFERENTE A LA ENTREVISTADA, ¿CUÁL ES SU OCUPACIÓN?

a) Agricultor o ganadero
b) Comerciante o micro-empresario
c) Empleado u obrero del gobierno central o municipal
d) Empleado u obrero de empresas privadas
e) Empleador o patrón (jefe de empresa)
f) No profesional que trabaja por cuenta propia
g) Profesional o técnico que trabaja por cuenta propia
h) Servicio doméstico
i) Trabajado(a) para un familiar o no familiar sin salario
j) Otro

¿APROXIMADAMENTE CUÁNTO ES EL GASTO MENSUAL DE SU HOGAR? (RD$)
10,000 a 15,000

NIVEL EDUCATIVO
Secundario o medio

NACIONALIDAD
Dominicano/a

¿CUÁNTOS AÑOS TIENE VIVIENDO EN LA COMUNIDAD?
Mas de 15

SIN INCLUIR A USTED, LISTA DE PERSONAS QUE FORMAN PARTE DEL HOGAR:

Parentesco	Sexo	Edad
Madre	Femenino	54
Hermano/a	Femenino	30
Sobrino/a	Masculino	15

AGUA, SANEAMIENTO Y SALUD

¿CÓMO OBTIENE EL AGUA QUE CONSUME PARA TOMAR Y COCINAR?

a) Botellones ✓
b) Camión tanque
c) Llave de otra vivienda ✓
d) Llave en la vivienda
e) Lluvia
f) Pozo propio
g) Pozo público
h) Río o arroyo
i) Otro

¿CÓMO OBTIENE EL AGUA QUE CONSUME PARA TOMAR Y COCINAR?

a) Botellones
b) Camión tanque
c) Cisterna
d) Llave de otra vivienda ✓
e) Llave en la vivienda
f) Llave pública
g) Lluvia
h) Pozo propio
i) Pozo público
j) Río o arroyo
k) Otro

¿QUÉ TIPO DE SERVICIO SANITARIO TIENE ESTE HOGAR?

NC

¿LOS RESIDUOS DEL SERVICIO SANITARIO TERMINAN EN?

¿CÓMO SE DESHACEN DE LA BASURA?

La recoge el ayuntamiento

¿DÓNDE ACUDE CUANDO SE ENFERMA USTED O ALGÚN MIEMBRO DE LA FAMILIA?

Centro de salud privado

¿A QUÉ DISTANCIA SE ENCUENTRA EL CENTRO DE SALUD MÁS CERCANO?

Más de 10 kilómetros

¿A QUÉ DISTANCIA SE ENCUENTRA EL CENTRO DE SALUD MÁS CERCANO?

a) Chikungunya
b) Cólera
c) Covid-19
d) Dengue
e) Diabetes
f) Enfermedad cardiovascular
g) Enfermedad de la piel
h) Enfermedad gastrointestinal
i) Enfermedad respiratoria aguda
j) Leptospirosis
k) Parasitismo
l) Piquiña o escabiosis
m) Presión sanguínea
n) Tumores cancerígenos
o) Otro

Tienen seguro médico en la familia:

Si

Tipo de seguro:

Privado personal (pagado completamente por el entrevistado)

SITUACIÓN AMBIENTAL Y SOCIAL

¿CUÁLES DE LAS SIGUIENTES FUENTES DE CONTAMINACIÓN AFECTAN A SU HOGAR?

a) Acumulación de basura
b) Aguas estancadas
c) Bomba de gasolina
d) Cañada con basura o agua contaminada
e) Desechos o residuos de fábrica, taller, hospital
f) Envasadora de gas
g) Fábrica de productos químicos
h) Humo o gases de fábrica
i) Música alta de bares, colmados o vecinos
j) Pocilga o granja
k) Polvo por calles o carreteras sin pavimentar
l) Quema de Basura
m) Ruido de vehículos y motores
n) Ruidos de fábrica o taller
o) Ruidos y/o humos de planta eléctrica
p) Vertederos cerca de viviendas
q) Otro

¿CUÁLES DE LAS SIGUIENTES AMENAZAS AFECTAN A SU HOGAR?

a) Ciclones ✓
b) Derrumbes o deslizamiento de tierra
c) Desprendimiento de rocas Hundimiento de tierra
d) Incendios forestales
e) Inundaciones
f) Lluvias torrenciales
g) Sequía
h) Terremotos ✓
i) Tornados
j) Otro

CUÁLES CREE USTED QUE SON LAS NECESIDADES MÁS SENTIDAS EN SU COMUNIDAD:

a) Oportunidades de empleo ✓
b) Servicio de agua
c) Energía eléctrica
d) Acceso a servicios hospitalarios ✓
e) Acceso a servicios educativos y formación técnica
f) Otro

CUÁLES CREE USTED QUE SON LOS PROBLEMAS QUE ACTUALMENTE AFECTAN MÁS A SU COMUNIDAD:

a) Delincuencia
b) Relaciones conflictivas con extranjeros
c) Drogadicción
d) Alcoholismo
e) Embarazo de adolescentes
f) Otro

PERCEPCIÓN DEL PROYECTO

¿CONOCE QUÉ SON LAS ENERGÍAS RENOVABLES?

Si

¿SABES SOBRE EL PROYECTO QUE SE LLEVARÁ A CABO EN LOS TERRENOS CERCANOS A TU COMUNIDAD?

No

SI CONOCES EL PROYECTO, ¿PUEDES COMPARTIR QUÉ INFORMACIÓN TIENES HASTA EL MOMENTO?

¿EL TERRENO DEL PROYECTO ES UTILIZADO POR MORADORES DE ESTA COMUNIDAD?

No

¿EXISTEN ASPECTOS DE LA COMUNIDAD O EL VECINDARIO VALORAN Y ESPERAN QUE NO CAMBIEN DEBIDO AL PROYECTO?

No

¿CONOCE QUÉ SON LAS ENERGÍAS RENOVABLES?

a) Mejora de la infraestructura local	
b) Creación de empleos	
c) Mejora en la calidad de vida	
d) Oportunidades de comercio o negocios locales	✓
e) Que ese terreno no sea usado como punto de droga	✓
f) Que ese terreno no sea usado para facilitar la huida de delincuentes	
g) Otro:	

¿TIENES ALGUNA PREOCUPACIÓN O INQUIETUD EN RELACIÓN CON EL DESARROLLO DEL PROYECTO?

No

¿ESTARÍAS INTERESADO/A EN PARTICIPAR EN REUNIONES RELACIONADAS CON EL DESARROLLO DEL PROYECTO?

Si

¿CÓMO PREFERIRÍAS RECIBIR INFORMACIÓN SOBRE EL PROYECTO Y SUS AVANCES?

a) Reuniones comunitarias	
b) Folletos informativos	
c) Redes sociales	✓
d) Otro	

¿CREES QUE EL PROYECTO TENDRÁ IMPACTO AMBIENTAL EN ESTA ZONA?

Si

¿CÓMO CALIFICARÍAS ESTE IMPACTO?

Positivo

¿TIENES ALGUNA HABILIDAD O EXPERIENCIA QUE CREES QUE PODRÍA SER BENEFICIOSA PARA LA COMUNIDAD EN RELACIÓN CON ESTE PROYECTO?

Si

CON LA INFORMACIÓN QUE TIENE SOBRE ESTE PROYECTO, USTED:

Esta de acuerdo con su ejecución

Nombre y Apellido: Cristina de los santos
Número telefónico: NC
Zona: Catalina Abajo
Provincia: María Trinidad Sánchez
Municipio: Cabrera
Sección: Abreu
Otra Zona:

DATOS DEMOGRÁFICOS

EDAD
75

RANGO DE EDAD
60 o más

SEXO
Femenino

ESTADO CIVIL
Soltero (a) - Nunca se ha casado o unido

¿TRABAJA USTED ACTUALMENTE?
No

SI TRABAJA, TIPO DE TRABAJO

SI ES OTRO, ESPECIFIQUE

SI NO TRABAJA, ¿CUÁL ES SU CONDICIÓN?
Cuidado del hogar

SI ES OTRO, ESPECIFIQUE

¿QUIÉN O QUIÉNES APORTAN LOS PRINCIPALES INGRESOS DE ESTE HOGAR?

a) La misma persona encuestada
b) Padre
c) Madre
d) Hijo (a) ✓
e) Pareja
f) Amigo/a que reside en la casa
g) Otro familiar que reside en la casa
h) Familiares residentes en el exterior
i) Programas sociales del gobierno
j) Otro

SI LA PERSONA QUE APORTA MÁS INGRESOS AL HOGAR ES DIFERENTE A LA ENTREVISTADA, ¿CUÁL ES SU OCUPACIÓN?

a) Agricultor o ganadero
b) Comerciante o micro-empresario
c) Empleado u obrero del gobierno central o municipal
d) Empleado u obrero de empresas privadas
e) Empleador o patrón (jefe de empresa)
f) No profesional que trabaja por cuenta propia ✓
g) Profesional o técnico que trabaja por cuenta propia
h) Servicio doméstico
i) Trabajado(a) para un familiar o no familiar sin salario
j) Otro

¿APROXIMADAMENTE CUÁNTO ES EL GASTO MENSUAL DE SU HOGAR? (RD$)
10,000 a 15,000

NIVEL EDUCATIVO
Primario o básico

NACIONALIDAD
Dominicano/a

¿CUÁNTOS AÑOS TIENE VIVIENDO EN LA COMUNIDAD?
Mas de 15

SIN INCLUIR A USTED, LISTA DE PERSONAS QUE FORMAN PARTE DEL HOGAR:

Parentesco	Sexo	Edad
Hijo/a	Masculino	45

AGUA, SANEAMIENTO Y SALUD

¿CÓMO OBTIENE EL AGUA QUE CONSUME PARA TOMAR Y COCINAR?

a) Botellones ✓
b) Camión tanque
c) Llave de otra vivienda ✓
d) Llave en la vivienda
e) Lluvia
f) Pozo propio
g) Pozo público
h) Río o arroyo
i) Otro

¿CÓMO OBTIENE EL AGUA QUE CONSUME PARA TOMAR Y COCINAR?

a) Botellones
b) Camión tanque
c) Cisterna
d) Llave de otra vivienda ✓
e) Llave en la vivienda
f) Llave pública
g) Lluvia
h) Pozo propio
i) Pozo público
j) Río o arroyo
k) Otro

¿QUÉ TIPO DE SERVICIO SANITARIO TIENE ESTE HOGAR?

Inodoro

¿LOS RESIDUOS DEL SERVICIO SANITARIO TERMINAN EN?

Pozo séptico

¿CÓMO SE DESHACEN DE LA BASURA?

La lanzan en río o cañada

¿DÓNDE ACUDE CUANDO SE ENFERMA USTED O ALGÚN MIEMBRO DE LA FAMILIA?

Hospital público

¿A QUÉ DISTANCIA SE ENCUENTRA EL CENTRO DE SALUD MÁS CERCANO?

Entre cinco (5) y diez (10) kilómetros

¿A QUÉ DISTANCIA SE ENCUENTRA EL CENTRO DE SALUD MÁS CERCANO?

a) Chikungunya
b) Cólera
c) Covid-19
d) Dengue
e) Diabetes
f) Enfermedad cardiovascular ✓
g) Enfermedad de la piel
h) Enfermedad gastrointestinal
i) Enfermedad respiratoria aguda
j) Leptospirosis
k) Parasitismo
l) Piquiña o escabiosis
m) Presión sanguínea
n) Tumores cancerígenos
o) Otro

Tienen seguro médico en la familia:

Si

Tipo de seguro:

Subsidiado (Senasa pagado totalmente por el gobierno)

SITUACIÓN AMBIENTAL Y SOCIAL

¿CUÁLES DE LAS SIGUIENTES FUENTES DE CONTAMINACIÓN AFECTAN A SU HOGAR?

a) Acumulación de basura
b) Aguas estancadas
c) Bomba de gasolina
d) Cañada con basura o agua contaminada
e) Desechos o residuos de fábrica, taller, hospital
f) Envasadora de gas
g) Fábrica de productos químicos
h) Humo o gases de fábrica
i) Música alta de bares, colmados o vecinos
j) Pocilga o granja
k) Polvo por calles o carreteras sin pavimentar
l) Quema de Basura
m) Ruido de vehículos y motores
n) Ruidos de fábrica o taller
o) Ruidos y/o humos de planta eléctrica
p) Vertederos cerca de viviendas
q) Otro

¿CUÁLES DE LAS SIGUIENTES AMENAZAS AFECTAN A SU HOGAR?

a) Ciclones ✓
b) Derrumbes o deslizamiento de tierra
c) Desprendimiento de rocas Hundimiento de tierra
d) Incendios forestales
e) Inundaciones
f) Lluvias torrenciales ✓
g) Sequía
h) Terremotos
i) Tornados
j) Otro

CUÁLES CREE USTED QUE SON LAS NECESIDADES MÁS SENTIDAS EN SU COMUNIDAD:

a) Oportunidades de empleo ✓
b) Servicio de agua
c) Energía eléctrica
d) Acceso a servicios hospitalarios
e) Acceso a servicios educativos y formación técnica
f) Otro

CUÁLES CREE USTED QUE SON LOS PROBLEMAS QUE ACTUALMENTE AFECTAN MÁS A SU COMUNIDAD:

a) Delincuencia
b) Relaciones conflictivas con extranjeros
c) Drogadicción
d) Alcoholismo
e) Embarazo de adolescentes
f) Otro

PERCEPCIÓN DEL PROYECTO

¿CONOCE QUÉ SON LAS ENERGÍAS RENOVABLES?

No

¿SABES SOBRE EL PROYECTO QUE SE LLEVARÁ A CABO EN LOS TERRENOS CERCANOS A TU COMUNIDAD?

No

SI CONOCES EL PROYECTO, ¿PUEDES COMPARTIR QUÉ INFORMACIÓN TIENES HASTA EL MOMENTO?

¿EL TERRENO DEL PROYECTO ES UTILIZADO POR MORADORES DE ESTA COMUNIDAD?

No

¿EXISTEN ASPECTOS DE LA COMUNIDAD O EL VECINDARIO VALORAN Y ESPERAN QUE NO CAMBIEN DEBIDO AL PROYECTO?

N/S

¿CONOCE QUÉ SON LAS ENERGÍAS RENOVABLES?

a) Mejora de la infraestructura local	✓
b) Creación de empleos	
c) Mejora en la calidad de vida	
d) Oportunidades de comercio o negocios locales	✓
e) Que ese terreno no sea usado como punto de droga	✓
f) Que ese terreno no sea usado para facilitar la huida de delincuentes	
g) Otro:	

¿TIENES ALGUNA PREOCUPACIÓN O INQUIETUD EN RELACIÓN CON EL DESARROLLO DEL PROYECTO?

No

¿ESTARÍAS INTERESADO/A EN PARTICIPAR EN REUNIONES RELACIONADAS CON EL DESARROLLO DEL PROYECTO?

Si

¿CÓMO PREFERIRÍAS RECIBIR INFORMACIÓN SOBRE EL PROYECTO Y SUS AVANCES?

a) Reuniones comunitarias	
b) Folletos informativos	
c) Redes sociales	✓
d) Otro	

¿CREES QUE EL PROYECTO TENDRÁ IMPACTO AMBIENTAL EN ESTA ZONA?

No

¿CÓMO CALIFICARÍAS ESTE IMPACTO?

¿TIENES ALGUNA HABILIDAD O EXPERIENCIA QUE CREES QUE PODRÍA SER BENEFICIOSA PARA LA COMUNIDAD EN RELACIÓN CON ESTE PROYECTO?

No

CON LA INFORMACIÓN QUE TIENE SOBRE ESTE PROYECTO, USTED:

Esta de acuerdo con su ejecución

Nombre y Apellido: Australia Pérez
Número telefónico: NC
Zona: Catalina Abajo
Provincia: María Trinidad Sánchez

Municipio: Cabrera
Sección: Abreu
Otra Zona:

DATOS DEMOGRÁFICOS

EDAD
62

RANGO DE EDAD
60 o más

SEXO
Femenino

ESTADO CIVIL
Soltero (a) - Nunca se ha casado o unido

¿TRABAJA USTED ACTUALMENTE?
Si

SI TRABAJA, TIPO DE TRABAJO
Servicio doméstico

SI ES OTRO, ESPECIFIQUE

SI NO TRABAJA, ¿CUÁL ES SU CONDICIÓN?

SI ES OTRO, ESPECIFIQUE

¿QUIÉN O QUIÉNES APORTAN LOS PRINCIPALES INGRESOS DE ESTE HOGAR?

a) La misma persona encuestada ✓
b) Padre
c) Madre
d) Hijo (a)
e) Pareja
f) Amigo/a que reside en la casa
g) Otro familiar que reside en la casa
h) Familiares residentes en el exterior
i) Programas sociales del gobierno
j) Otro

SI LA PERSONA QUE APORTA MÁS INGRESOS AL HOGAR ES DIFERENTE A LA ENTREVISTADA, ¿CUÁL ES SU OCUPACIÓN?

a) Agricultor o ganadero
b) Comerciante o micro-empresario
c) Empleado u obrero del gobierno central o municipal
d) Empleado u obrero de empresas privadas
e) Empleador o patrón (jefe de empresa)
f) No profesional que trabaja por cuenta propia
g) Profesional o técnico que trabaja por cuenta propia
h) Servicio doméstico
i) Trabajado(a) para un familiar o no familiar sin salario
j) Otro

¿APROXIMADAMENTE CUÁNTO ES EL GASTO MENSUAL DE SU HOGAR? (RD$)
10,000 a 15,000

NIVEL EDUCATIVO
Secundario o medio

NACIONALIDAD
Dominicano/a

¿CUÁNTOS AÑOS TIENE VIVIENDO EN LA COMUNIDAD?
Mas de 15

SIN INCLUIR A USTED, LISTA DE PERSONAS QUE FORMAN PARTE DEL HOGAR:

Parentesco	Sexo	Edad

AGUA, SANEAMIENTO Y SALUD

¿CÓMO OBTIENE EL AGUA QUE CONSUME PARA TOMAR Y COCINAR?

a) Botellones ✓
b) Camión tanque
c) Llave de otra vivienda
d) Llave en la vivienda
e) Lluvia
f) Pozo propio
g) Pozo público
h) Río o arroyo
i) Otro

¿CÓMO OBTIENE EL AGUA QUE CONSUME PARA TOMAR Y COCINAR?

a) Botellones
b) Camión tanque
c) Cisterna
d) Llave de otra vivienda ✓
e) Llave en la vivienda
f) Llave pública
g) Lluvia
h) Pozo propio
i) Pozo público
j) Río o arroyo
k) Otro

¿QUÉ TIPO DE SERVICIO SANITARIO TIENE ESTE HOGAR?

Inodoro

¿LOS RESIDUOS DEL SERVICIO SANITARIO TERMINAN EN?

Pozo séptico

¿CÓMO SE DESHACEN DE LA BASURA?

NC

¿DÓNDE ACUDE CUANDO SE ENFERMA USTED O ALGÚN MIEMBRO DE LA FAMILIA?

Hospital público

¿A QUÉ DISTANCIA SE ENCUENTRA EL CENTRO DE SALUD MÁS CERCANO?

Más de 10 kilómetros

¿A QUÉ DISTANCIA SE ENCUENTRA EL CENTRO DE SALUD MÁS CERCANO?

a) Chikungunya
b) Cólera
c) Covid-19
d) Dengue
e) Diabetes
f) Enfermedad cardiovascular ✓
g) Enfermedad de la piel
h) Enfermedad gastrointestinal
i) Enfermedad respiratoria aguda
j) Leptospirosis
k) Parasitismo
l) Piquiña o escabiosis
m) Presión sanguínea
n) Tumores cancerígenos
o) Otro

Tienen seguro médico en la familia:

Si

Tipo de seguro:

Subsidiado (Senasa pagado totalmente por el gobierno)

SITUACIÓN AMBIENTAL Y SOCIAL

¿CUÁLES DE LAS SIGUIENTES FUENTES DE CONTAMINACIÓN AFECTAN A SU HOGAR?

a) Acumulación de basura
b) Aguas estancadas
c) Bomba de gasolina
d) Cañada con basura o agua contaminada
e) Desechos o residuos de fábrica, taller, hospital
f) Envasadora de gas
g) Fábrica de productos químicos
h) Humo o gases de fábrica
i) Música alta de bares, colmados o vecinos
j) Pocilga o granja
k) Polvo por calles o carreteras sin pavimentar
l) Quema de Basura
m) Ruido de vehículos y motores
n) Ruidos de fábrica o taller
o) Ruidos y/o humos de planta eléctrica
p) Vertederos cerca de viviendas
q) Otro

¿CUÁLES DE LAS SIGUIENTES AMENAZAS AFECTAN A SU HOGAR?

a) Ciclones
b) Derrumbes o deslizamiento de tierra
c) Desprendimiento de rocas Hundimiento de tierra
d) Incendios forestales
e) Inundaciones
f) Lluvias torrenciales
g) Sequía
h) Terremotos
i) Tornados
j) Otro

CUÁLES CREE USTED QUE SON LAS NECESIDADES MÁS SENTIDAS EN SU COMUNIDAD:

a) Oportunidades de empleo
b) Servicio de agua
c) Energía eléctrica
d) Acceso a servicios hospitalarios ✓
e) Acceso a servicios educativos y formación técnica ✓
f) Otro

CUÁLES CREE USTED QUE SON LOS PROBLEMAS QUE ACTUALMENTE AFECTAN MÁS A SU COMUNIDAD:

a) Delincuencia
b) Relaciones conflictivas con extranjeros
c) Drogadicción
d) Alcoholismo
e) Embarazo de adolescentes
f) Otro

PERCEPCIÓN DEL PROYECTO

¿CONOCE QUÉ SON LAS ENERGÍAS RENOVABLES?

No

¿SABES SOBRE EL PROYECTO QUE SE LLEVARÁ A CABO EN LOS TERRENOS CERCANOS A TU COMUNIDAD?

No

SI CONOCES EL PROYECTO, ¿PUEDES COMPARTIR QUÉ INFORMACIÓN TIENES HASTA EL MOMENTO?

¿EL TERRENO DEL PROYECTO ES UTILIZADO POR MORADORES DE ESTA COMUNIDAD?

No

¿EXISTEN ASPECTOS DE LA COMUNIDAD O EL VECINDARIO VALORAN Y ESPERAN QUE NO CAMBIEN DEBIDO AL PROYECTO?

No

¿CONOCE QUÉ SON LAS ENERGÍAS RENOVABLES?

a) Mejora de la infraestructura local

b) Creación de empleos

c) Mejora en la calidad de vida

d) Oportunidades de comercio o negocios locales

e) Que ese terreno no sea usado como punto de droga

f) Que ese terreno no sea usado para facilitar la huida de delincuentes

g) Otro:

¿TIENES ALGUNA PREOCUPACIÓN O INQUIETUD EN RELACIÓN CON EL DESARROLLO DEL PROYECTO?

No

¿ESTARÍAS INTERESADO/A EN PARTICIPAR EN REUNIONES RELACIONADAS CON EL DESARROLLO DEL PROYECTO?

Si

¿CÓMO PREFERIRÍAS RECIBIR INFORMACIÓN SOBRE EL PROYECTO Y SUS AVANCES?

a) Reuniones comunitarias ✓

b) Folletos informativos

c) Redes sociales

d) Otro

¿CREES QUE EL PROYECTO TENDRÁ IMPACTO AMBIENTAL EN ESTA ZONA?

No

¿CÓMO CALIFICARÍAS ESTE IMPACTO?

¿TIENES ALGUNA HABILIDAD O EXPERIENCIA QUE CREES QUE PODRÍA SER BENEFICIOSA PARA LA COMUNIDAD EN RELACIÓN CON ESTE PROYECTO?

No

CON LA INFORMACIÓN QUE TIENE SOBRE ESTE PROYECTO, USTED:

Esta de acuerdo con su ejecución

Nombre y Apellido: Albertina sai
Número telefónico: NC
Zona: Catalina Abajo
Provincia: María Trinidad Sánchez

Municipio: Cabrera
Sección: Abreu
Otra Zona:

DATOS DEMOGRÁFICOS

EDAD
49

RANGO DE EDAD
40 a 49

SEXO
Femenino

ESTADO CIVIL
Casado (a)

¿TRABAJA USTED ACTUALMENTE?
Si

SI TRABAJA, TIPO DE TRABAJO
No profesional que trabaja por cuenta propia

SI ES OTRO, ESPECIFIQUE

SI NO TRABAJA, ¿CUÁL ES SU CONDICIÓN?

SI ES OTRO, ESPECIFIQUE

¿QUIÉN O QUIÉNES APORTAN LOS PRINCIPALES INGRESOS DE ESTE HOGAR?

a) La misma persona encuestada	✓
b) Padre	
c) Madre	
d) Hijo (a)	
e) Pareja	✓
f) Amigo/a que reside en la casa	
g) Otro familiar que reside en la casa	
h) Familiares residentes en el exterior	
i) Programas sociales del gobierno	
j) Otro	

SI LA PERSONA QUE APORTA MÁS INGRESOS AL HOGAR ES DIFERENTE A LA ENTREVISTADA, ¿CUÁL ES SU OCUPACIÓN?

a) Agricultor o ganadero	
b) Comerciante o micro-empresario	
c) Empleado u obrero del gobierno central o municipal	
d) Empleado u obrero de empresas privadas	
e) Empleador o patrón (jefe de empresa)	
f) No profesional que trabaja por cuenta propia	✓
g) Profesional o técnico que trabaja por cuenta propia	
h) Servicio doméstico	
i) Trabajado(a) para un familiar o no familiar sin salario	
j) Otro	

¿APROXIMADAMENTE CUÁNTO ES EL GASTO MENSUAL DE SU HOGAR? (RD$)
15,001 a 20,000

NIVEL EDUCATIVO
Secundario o medio

NACIONALIDAD
Dominicano/a

¿CUÁNTOS AÑOS TIENE VIVIENDO EN LA COMUNIDAD?
Mas de 15

SIN INCLUIR A USTED, LISTA DE PERSONAS QUE FORMAN PARTE DEL HOGAR:

Parentesco	Sexo	Edad
Esposo/a o marido (Cuando esta casado)	Masculino	53
Hijo/a	Femenino	16

AGUA, SANEAMIENTO Y SALUD

¿CÓMO OBTIENE EL AGUA QUE CONSUME PARA TOMAR Y COCINAR?

a) Botellones ✓
b) Camión tanque
c) Llave de otra vivienda
d) Llave en la vivienda ✓
e) Lluvia
f) Pozo propio
g) Pozo público
h) Río o arroyo
i) Otro

¿CÓMO OBTIENE EL AGUA QUE CONSUME PARA TOMAR Y COCINAR?

a) Botellones
b) Camión tanque
c) Cisterna
d) Llave de otra vivienda
e) Llave en la vivienda ✓
f) Llave pública
g) Lluvia
h) Pozo propio
i) Pozo público
j) Río o arroyo
k) Otro

¿QUÉ TIPO DE SERVICIO SANITARIO TIENE ESTE HOGAR?

Inodoro

¿LOS RESIDUOS DEL SERVICIO SANITARIO TERMINAN EN?

Pozo séptico

¿CÓMO SE DESHACEN DE LA BASURA?

La recoge el ayuntamiento

¿DÓNDE ACUDE CUANDO SE ENFERMA USTED O ALGÚN MIEMBRO DE LA FAMILIA?

Centro de salud privado

¿A QUÉ DISTANCIA SE ENCUENTRA EL CENTRO DE SALUD MÁS CERCANO?

Entre cinco (5) y diez (10) kilómetros

¿A QUÉ DISTANCIA SE ENCUENTRA EL CENTRO DE SALUD MÁS CERCANO?

a) Chikungunya
b) Cólera
c) Covid-19
d) Dengue
e) Diabetes
f) Enfermedad cardiovascular
g) Enfermedad de la piel
h) Enfermedad gastrointestinal
i) Enfermedad respiratoria aguda
j) Leptospirosis
k) Parasitismo
l) Piquiña o escabiosis
m) Presión sanguínea
n) Tumores cancerígenos
o) Otro

Tienen seguro médico en la familia:

No

Tipo de seguro:

SITUACIÓN AMBIENTAL Y SOCIAL

¿CUÁLES DE LAS SIGUIENTES FUENTES DE CONTAMINACIÓN AFECTAN A SU HOGAR?

a) Acumulación de basura
b) Aguas estancadas
c) Bomba de gasolina
d) Cañada con basura o agua contaminada
e) Desechos o residuos de fábrica, taller, hospital
f) Envasadora de gas
g) Fábrica de productos químicos
h) Humo o gases de fábrica
i) Música alta de bares, colmados o vecinos
j) Pocilga o granja
k) Polvo por calles o carreteras sin pavimentar
l) Quema de Basura
m) Ruido de vehículos y motores
n) Ruidos de fábrica o taller
o) Ruidos y/o humos de planta eléctrica
p) Vertederos cerca de viviendas
q) Otro

¿CUÁLES DE LAS SIGUIENTES AMENAZAS AFECTAN A SU HOGAR?

a) Ciclones ✓
b) Derrumbes o deslizamiento de tierra
c) Desprendimiento de rocas Hundimiento de tierra
d) Incendios forestales
e) Inundaciones
f) Lluvias torrenciales
g) Sequía
h) Terremotos
i) Tornados
j) Otro

CUÁLES CREE USTED QUE SON LAS NECESIDADES MÁS SENTIDAS EN SU COMUNIDAD:

a) Oportunidades de empleo ✓
b) Servicio de agua
c) Energía eléctrica
d) Acceso a servicios hospitalarios
e) Acceso a servicios educativos y formación técnica
f) Otro

CUÁLES CREE USTED QUE SON LOS PROBLEMAS QUE ACTUALMENTE AFECTAN MÁS A SU COMUNIDAD:

a) Delincuencia
b) Relaciones conflictivas con extranjeros
c) Drogadicción
d) Alcoholismo
e) Embarazo de adolescentes
f) Otro

PERCEPCIÓN DEL PROYECTO

¿CONOCE QUÉ SON LAS ENERGÍAS RENOVABLES?

Si

¿SABES SOBRE EL PROYECTO QUE SE LLEVARÁ A CABO EN LOS TERRENOS CERCANOS A TU COMUNIDAD?

No

SI CONOCES EL PROYECTO, ¿PUEDES COMPARTIR QUÉ INFORMACIÓN TIENES HASTA EL MOMENTO?

¿EL TERRENO DEL PROYECTO ES UTILIZADO POR MORADORES DE ESTA COMUNIDAD?

No

¿EXISTEN ASPECTOS DE LA COMUNIDAD O EL VECINDARIO VALORAN Y ESPERAN QUE NO CAMBIEN DEBIDO AL PROYECTO?

No

¿CONOCE QUÉ SON LAS ENERGÍAS RENOVABLES?

a) Mejora de la infraestructura local
b) Creación de empleos
c) Mejora en la calidad de vida
d) Oportunidades de comercio o negocios locales ✓
e) Que ese terreno no sea usado como punto de droga ✓
f) Que ese terreno no sea usado para facilitar la huida de delincuentes
g) Otro:

¿TIENES ALGUNA PREOCUPACIÓN O INQUIETUD EN RELACIÓN CON EL DESARROLLO DEL PROYECTO?

No

¿ESTARÍAS INTERESADO/A EN PARTICIPAR EN REUNIONES RELACIONADAS CON EL DESARROLLO DEL PROYECTO?

Si

¿CÓMO PREFERIRÍAS RECIBIR INFORMACIÓN SOBRE EL PROYECTO Y SUS AVANCES?

a) Reuniones comunitarias
b) Folletos informativos ✓
c) Redes sociales
d) Otro

¿CREES QUE EL PROYECTO TENDRÁ IMPACTO AMBIENTAL EN ESTA ZONA?

No

¿CÓMO CALIFICARÍAS ESTE IMPACTO?

¿TIENES ALGUNA HABILIDAD O EXPERIENCIA QUE CREES QUE PODRÍA SER BENEFICIOSA PARA LA COMUNIDAD EN RELACIÓN CON ESTE PROYECTO?

No

CON LA INFORMACIÓN QUE TIENE SOBRE ESTE PROYECTO, USTED:

Esta de acuerdo con su ejecución

Nombre y Apellido: Ana Julia
Número telefónico: 8098654931
Zona: Catalina Abajo
Provincia: María Trinidad Sánchez

Municipio: Cabrera
Sección: Abreu
Otra Zona:

DATOS DEMOGRÁFICOS

EDAD
30

RANGO DE EDAD
30 a 39

SEXO
Femenino

ESTADO CIVIL
Unido (a)

¿TRABAJA USTED ACTUALMENTE?
No

SI TRABAJA, TIPO DE TRABAJO

SI ES OTRO, ESPECIFIQUE

SI NO TRABAJA, ¿CUÁL ES SU CONDICIÓN?
Cuidado del hogar

SI ES OTRO, ESPECIFIQUE

¿QUIÉN O QUIÉNES APORTAN LOS PRINCIPALES INGRESOS DE ESTE HOGAR?

a) La misma persona encuestada ✓
b) Padre
c) Madre
d) Hijo (a)
e) Pareja
f) Amigo/a que reside en la casa
g) Otro familiar que reside en la casa
h) Familiares residentes en el exterior
i) Programas sociales del gobierno ✓
j) Otro

SI LA PERSONA QUE APORTA MÁS INGRESOS AL HOGAR ES DIFERENTE A LA ENTREVISTADA, ¿CUÁL ES SU OCUPACIÓN?

a) Agricultor o ganadero
b) Comerciante o micro-empresario
c) Empleado u obrero del gobierno central o municipal
d) Empleado u obrero de empresas privadas
e) Empleador o patrón (jefe de empresa)
f) No profesional que trabaja por cuenta propia ✓
g) Profesional o técnico que trabaja por cuenta propia
h) Servicio doméstico
i) Trabajado(a) para un familiar o no familiar sin salario
j) Otro

¿APROXIMADAMENTE CUÁNTO ES EL GASTO MENSUAL DE SU HOGAR? (RD$)
10,000 a 15,000

NIVEL EDUCATIVO
Secundario o medio

NACIONALIDAD
Haitiano/a

¿CUÁNTOS AÑOS TIENE VIVIENDO EN LA COMUNIDAD?
Mas de 15

SIN INCLUIR A USTED, LISTA DE PERSONAS QUE FORMAN PARTE DEL HOGAR:

Parentesco	Sexo	Edad
Esposo/a o marido (Cuando esta casado)	Masculino	36

AGUA, SANEAMIENTO Y SALUD

¿CÓMO OBTIENE EL AGUA QUE CONSUME PARA TOMAR Y COCINAR?

a) Botellones ✓
b) Camión tanque
c) Llave de otra vivienda ✓
d) Llave en la vivienda
e) Lluvia
f) Pozo propio
g) Pozo público
h) Río o arroyo
i) Otro

¿CÓMO OBTIENE EL AGUA QUE CONSUME PARA TOMAR Y COCINAR?

a) Botellones
b) Camión tanque
c) Cisterna
d) Llave de otra vivienda ✓
e) Llave en la vivienda
f) Llave pública
g) Lluvia
h) Pozo propio
i) Pozo público
j) Río o arroyo
k) Otro

¿QUÉ TIPO DE SERVICIO SANITARIO TIENE ESTE HOGAR?

Inodoro

¿LOS RESIDUOS DEL SERVICIO SANITARIO TERMINAN EN?

Pozo séptico

¿CÓMO SE DESHACEN DE LA BASURA?

La recoge el ayuntamiento

¿DÓNDE ACUDE CUANDO SE ENFERMA USTED O ALGÚN MIEMBRO DE LA FAMILIA?

Centro público de atención primaria

¿A QUÉ DISTANCIA SE ENCUENTRA EL CENTRO DE SALUD MÁS CERCANO?

Entre cinco (5) y diez (10) kilómetros

¿A QUÉ DISTANCIA SE ENCUENTRA EL CENTRO DE SALUD MÁS CERCANO?

a) Chikungunya
b) Cólera
c) Covid-19
d) Dengue
e) Diabetes
f) Enfermedad cardiovascular
g) Enfermedad de la piel
h) Enfermedad gastrointestinal
i) Enfermedad respiratoria aguda
j) Leptospirosis
k) Parasitismo
l) Piquiña o escabiosis
m) Presión sanguínea
n) Tumores cancerígenos
o) Otro

Tienen seguro médico en la familia:

Si

Tipo de seguro:

Subsidiado (Senasa pagado totalmente por el gobierno)

SITUACIÓN AMBIENTAL Y SOCIAL

¿CUÁLES DE LAS SIGUIENTES FUENTES DE CONTAMINACIÓN AFECTAN A SU HOGAR?

a) Acumulación de basura
b) Aguas estancadas
c) Bomba de gasolina
d) Cañada con basura o agua contaminada
e) Desechos o residuos de fábrica, taller, hospital
f) Envasadora de gas
g) Fábrica de productos químicos
h) Humo o gases de fábrica
i) Música alta de bares, colmados o vecinos
j) Pocilga o granja
k) Polvo por calles o carreteras sin pavimentar
l) Quema de Basura
m) Ruido de vehículos y motores
n) Ruidos de fábrica o taller
o) Ruidos y/o humos de planta eléctrica
p) Vertederos cerca de viviendas
q) Otro

¿CUÁLES DE LAS SIGUIENTES AMENAZAS AFECTAN A SU HOGAR?

a) Ciclones ✓
b) Derrumbes o deslizamiento de tierra
c) Desprendimiento de rocas Hundimiento de tierra
d) Incendios forestales
e) Inundaciones
f) Lluvias torrenciales
g) Sequía
h) Terremotos
i) Tornados
j) Otro

CUÁLES CREE USTED QUE SON LAS NECESIDADES MÁS SENTIDAS EN SU COMUNIDAD:

a) Oportunidades de empleo ✓
b) Servicio de agua
c) Energía eléctrica
d) Acceso a servicios hospitalarios ✓
e) Acceso a servicios educativos y formación técnica ✓
f) Otro

CUÁLES CREE USTED QUE SON LOS PROBLEMAS QUE ACTUALMENTE AFECTAN MÁS A SU COMUNIDAD:

a) Delincuencia
b) Relaciones conflictivas con extranjeros
c) Drogadicción
d) Alcoholismo
e) Embarazo de adolescentes
f) Otro

PERCEPCIÓN DEL PROYECTO

¿CONOCE QUÉ SON LAS ENERGÍAS RENOVABLES?

No

¿SABES SOBRE EL PROYECTO QUE SE LLEVARÁ A CABO EN LOS TERRENOS CERCANOS A TU COMUNIDAD?

No

SI CONOCES EL PROYECTO, ¿PUEDES COMPARTIR QUÉ INFORMACIÓN TIENES HASTA EL MOMENTO?

¿EL TERRENO DEL PROYECTO ES UTILIZADO POR MORADORES DE ESTA COMUNIDAD?

No

¿EXISTEN ASPECTOS DE LA COMUNIDAD O EL VECINDARIO VALORAN Y ESPERAN QUE NO CAMBIEN DEBIDO AL PROYECTO?

No

¿CONOCE QUÉ SON LAS ENERGÍAS RENOVABLES?

a) Mejora de la infraestructura local	
b) Creación de empleos	✓
c) Mejora en la calidad de vida	
d) Oportunidades de comercio o negocios locales	✓
e) Que ese terreno no sea usado como punto de droga	✓
f) Que ese terreno no sea usado para facilitar la huida de delincuentes	✓
g) Otro:	

¿TIENES ALGUNA PREOCUPACIÓN O INQUIETUD EN RELACIÓN CON EL DESARROLLO DEL PROYECTO?

No

¿ESTARÍAS INTERESADO/A EN PARTICIPAR EN REUNIONES RELACIONADAS CON EL DESARROLLO DEL PROYECTO?

No

¿CÓMO PREFERIRÍAS RECIBIR INFORMACIÓN SOBRE EL PROYECTO Y SUS AVANCES?

a) Reuniones comunitarias	✓
b) Folletos informativos	
c) Redes sociales	
d) Otro	

¿CREES QUE EL PROYECTO TENDRÁ IMPACTO AMBIENTAL EN ESTA ZONA?

Si

¿CÓMO CALIFICARÍAS ESTE IMPACTO?

Positivo

¿TIENES ALGUNA HABILIDAD O EXPERIENCIA QUE CREES QUE PODRÍA SER BENEFICIOSA PARA LA COMUNIDAD EN RELACIÓN CON ESTE PROYECTO?

Si

CON LA INFORMACIÓN QUE TIENE SOBRE ESTE PROYECTO, USTED:

Esta de acuerdo con su ejecución

Nombre y Apellido: Jesús Eduardo remijio
Número telefónico: 8293495760
Zona: La Peonía
Provincia: María Trinidad Sánchez
Municipio: Cabrera
Sección: Abreu
Otra Zona: El callejón

DATOS DEMOGRÁFICOS

EDAD
45

RANGO DE EDAD
40 a 49

SEXO
Masculino

ESTADO CIVIL
Unido (a)

¿TRABAJA USTED ACTUALMENTE?
Si

SI TRABAJA, TIPO DE TRABAJO
Empleado u obrero de empresas privadas

SI ES OTRO, ESPECIFIQUE

SI NO TRABAJA, ¿CUÁL ES SU CONDICIÓN?

SI ES OTRO, ESPECIFIQUE

¿QUIÉN O QUIÉNES APORTAN LOS PRINCIPALES INGRESOS DE ESTE HOGAR?

a) La misma persona encuestada ✓
b) Padre
c) Madre
d) Hijo (a)
e) Pareja
f) Amigo/a que reside en la casa
g) Otro familiar que reside en la casa
h) Familiares residentes en el exterior
i) Programas sociales del gobierno
j) Otro

SI LA PERSONA QUE APORTA MÁS INGRESOS AL HOGAR ES DIFERENTE A LA ENTREVISTADA, ¿CUÁL ES SU OCUPACIÓN?

a) Agricultor o ganadero
b) Comerciante o micro-empresario
c) Empleado u obrero del gobierno central o municipal
d) Empleado u obrero de empresas privadas
e) Empleador o patrón (jefe de empresa)
f) No profesional que trabaja por cuenta propia
g) Profesional o técnico que trabaja por cuenta propia
h) Servicio doméstico
i) Trabajado(a) para un familiar o no familiar sin salario
j) Otro

¿APROXIMADAMENTE CUÁNTO ES EL GASTO MENSUAL DE SU HOGAR? (RD$)
15,001 a 20,000

NIVEL EDUCATIVO
Secundario o medio

NACIONALIDAD
Dominicano/a

¿CUÁNTOS AÑOS TIENE VIVIENDO EN LA COMUNIDAD?
Mas de 15

SIN INCLUIR A USTED, LISTA DE PERSONAS QUE FORMAN PARTE DEL HOGAR:

Parentesco	Sexo	Edad
Esposo/a o marido (Cuando esta casado)	Femenino	39
Hijo/a	Femenino	21
Hijo/a	Femenino	14
Hijo/a	Femenino	12
Hijo/a	Femenino	3

AGUA, SANEAMIENTO Y SALUD

¿CÓMO OBTIENE EL AGUA QUE CONSUME PARA TOMAR Y COCINAR?

a) Botellones
b) Camión tanque
c) Llave de otra vivienda
d) Llave en la vivienda ✓
e) Lluvia
f) Pozo propio
g) Pozo público
h) Río o arroyo
i) Otro

¿CÓMO OBTIENE EL AGUA QUE CONSUME PARA TOMAR Y COCINAR?

a) Botellones
b) Camión tanque
c) Cisterna
d) Llave de otra vivienda
e) Llave en la vivienda ✓
f) Llave pública
g) Lluvia
h) Pozo propio
i) Pozo público
j) Río o arroyo
k) Otro

¿QUÉ TIPO DE SERVICIO SANITARIO TIENE ESTE HOGAR?

Inodoro

¿LOS RESIDUOS DEL SERVICIO SANITARIO TERMINAN EN?

Pozo séptico

¿CÓMO SE DESHACEN DE LA BASURA?

La recoge el ayuntamiento

¿DÓNDE ACUDE CUANDO SE ENFERMA USTED O ALGÚN MIEMBRO DE LA FAMILIA?

Centro público de atención primaria

¿A QUÉ DISTANCIA SE ENCUENTRA EL CENTRO DE SALUD MÁS CERCANO?

Entre cinco (5) y diez (10) kilómetros

¿A QUÉ DISTANCIA SE ENCUENTRA EL CENTRO DE SALUD MÁS CERCANO?

a) Chikungunya
b) Cólera
c) Covid-19
d) Dengue
e) Diabetes
f) Enfermedad cardiovascular
g) Enfermedad de la piel
h) Enfermedad gastrointestinal
i) Enfermedad respiratoria aguda
j) Leptospirosis
k) Parasitismo
l) Piquiña o escabiosis
m) Presión sanguínea
n) Tumores cancerígenos
o) Otro

Tienen seguro médico en la familia:

Si

Tipo de seguro:

Privado personal (pagado completamente por el entrevistado)

SITUACIÓN AMBIENTAL Y SOCIAL

¿CUÁLES DE LAS SIGUIENTES FUENTES DE CONTAMINACIÓN AFECTAN A SU HOGAR?

a) Acumulación de basura
b) Aguas estancadas
c) Bomba de gasolina
d) Cañada con basura o agua contaminada
e) Desechos o residuos de fábrica, taller, hospital
f) Envasadora de gas
g) Fábrica de productos químicos
h) Humo o gases de fábrica
i) Música alta de bares, colmados o vecinos
j) Pocilga o granja
k) Polvo por calles o carreteras sin pavimentar
l) Quema de Basura
m) Ruido de vehículos y motores
n) Ruidos de fábrica o taller
o) Ruidos y/o humos de planta eléctrica
p) Vertederos cerca de viviendas
q) Otro

¿CUÁLES DE LAS SIGUIENTES AMENAZAS AFECTAN A SU HOGAR?

a) Ciclones
b) Derrumbes o deslizamiento de tierra
c) Desprendimiento de rocas Hundimiento de tierra
d) Incendios forestales
e) Inundaciones
f) Lluvias torrenciales
g) Sequía ✓
h) Terremotos
i) Tornados
j) Otro

CUÁLES CREE USTED QUE SON LAS NECESIDADES MÁS SENTIDAS EN SU COMUNIDAD:

a) Oportunidades de empleo
b) Servicio de agua ✓
c) Energía eléctrica
d) Acceso a servicios hospitalarios
e) Acceso a servicios educativos y formación técnica
f) Otro

CUÁLES CREE USTED QUE SON LOS PROBLEMAS QUE ACTUALMENTE AFECTAN MÁS A SU COMUNIDAD:

a) Delincuencia
b) Relaciones conflictivas con extranjeros
c) Drogadicción
d) Alcoholismo
e) Embarazo de adolescentes
f) Otro

PERCEPCIÓN DEL PROYECTO

¿CONOCE QUÉ SON LAS ENERGÍAS RENOVABLES?

Si

¿SABES SOBRE EL PROYECTO QUE SE LLEVARÁ A CABO EN LOS TERRENOS CERCANOS A TU COMUNIDAD?

No

SI CONOCES EL PROYECTO, ¿PUEDES COMPARTIR QUÉ INFORMACIÓN TIENES HASTA EL MOMENTO?

¿EL TERRENO DEL PROYECTO ES UTILIZADO POR MORADORES DE ESTA COMUNIDAD?

No

¿EXISTEN ASPECTOS DE LA COMUNIDAD O EL VECINDARIO VALORAN Y ESPERAN QUE NO CAMBIEN DEBIDO AL PROYECTO?

No

¿CONOCE QUÉ SON LAS ENERGÍAS RENOVABLES?

a) Mejora de la infraestructura local	✓
b) Creación de empleos	✓
c) Mejora en la calidad de vida	✓
d) Oportunidades de comercio o negocios locales	✓
e) Que ese terreno no sea usado como punto de droga	✓
f) Que ese terreno no sea usado para facilitar la huida de delincuentes	✓
g) Otro:	

¿TIENES ALGUNA PREOCUPACIÓN O INQUIETUD EN RELACIÓN CON EL DESARROLLO DEL PROYECTO?

No

¿ESTARÍAS INTERESADO/A EN PARTICIPAR EN REUNIONES RELACIONADAS CON EL DESARROLLO DEL PROYECTO?

Si

¿CÓMO PREFERIRÍAS RECIBIR INFORMACIÓN SOBRE EL PROYECTO Y SUS AVANCES?

a) Reuniones comunitarias	✓
b) Folletos informativos	✓
c) Redes sociales	✓
d) Otro	

¿CREES QUE EL PROYECTO TENDRÁ IMPACTO AMBIENTAL EN ESTA ZONA?

No

¿CÓMO CALIFICARÍAS ESTE IMPACTO?

¿TIENES ALGUNA HABILIDAD O EXPERIENCIA QUE CREES QUE PODRÍA SER BENEFICIOSA PARA LA COMUNIDAD EN RELACIÓN CON ESTE PROYECTO?

Si

CON LA INFORMACIÓN QUE TIENE SOBRE ESTE PROYECTO, USTED:

Esta de acuerdo con su ejecución

Nombre y Apellido: Dámaris torre
Número telefónico: NC
Zona: La Peonía
Provincia: María Trinidad Sánchez

Municipio: Cabrera
Sección: Abreu
Otra Zona: El callejón

DATOS DEMOGRÁFICOS

EDAD
50

RANGO DE EDAD
40 a 49

SEXO
Femenino

ESTADO CIVIL
Soltero (a) - Nunca se ha casado o unido

¿TRABAJA USTED ACTUALMENTE?
Si

SI TRABAJA, TIPO DE TRABAJO
No profesional que trabaja por cuenta propia

SI ES OTRO, ESPECIFIQUE

SI NO TRABAJA, ¿CUÁL ES SU CONDICIÓN?

SI ES OTRO, ESPECIFIQUE

¿QUIÉN O QUIÉNES APORTAN LOS PRINCIPALES INGRESOS DE ESTE HOGAR?

a) La misma persona encuestada ✓
b) Padre
c) Madre
d) Hijo (a)
e) Pareja
f) Amigo/a que reside en la casa
g) Otro familiar que reside en la casa
h) Familiares residentes en el exterior
i) Programas sociales del gobierno
j) Otro

SI LA PERSONA QUE APORTA MÁS INGRESOS AL HOGAR ES DIFERENTE A LA ENTREVISTADA, ¿CUÁL ES SU OCUPACIÓN?

a) Agricultor o ganadero
b) Comerciante o micro-empresario
c) Empleado u obrero del gobierno central o municipal
d) Empleado u obrero de empresas privadas
e) Empleador o patrón (jefe de empresa)
f) No profesional que trabaja por cuenta propia
g) Profesional o técnico que trabaja por cuenta propia
h) Servicio doméstico
i) Trabajado(a) para un familiar o no familiar sin salario
j) Otro

¿APROXIMADAMENTE CUÁNTO ES EL GASTO MENSUAL DE SU HOGAR? (RD$)
10,000 a 15,000

NIVEL EDUCATIVO
Secundario o medio

NACIONALIDAD
Dominicano/a

¿CUÁNTOS AÑOS TIENE VIVIENDO EN LA COMUNIDAD?
Mas de 15

SIN INCLUIR A USTED, LISTA DE PERSONAS QUE FORMAN PARTE DEL HOGAR:

Parentesco	Sexo	Edad

AGUA, SANEAMIENTO Y SALUD

¿CÓMO OBTIENE EL AGUA QUE CONSUME PARA TOMAR Y COCINAR?

a) Botellones ✓
b) Camión tanque
c) Llave de otra vivienda ✓
d) Llave en la vivienda
e) Lluvia
f) Pozo propio
g) Pozo público
h) Río o arroyo
i) Otro

¿CÓMO OBTIENE EL AGUA QUE CONSUME PARA TOMAR Y COCINAR?

a) Botellones
b) Camión tanque
c) Cisterna
d) Llave de otra vivienda ✓
e) Llave en la vivienda
f) Llave pública
g) Lluvia
h) Pozo propio
i) Pozo público
j) Río o arroyo
k) Otro

¿QUÉ TIPO DE SERVICIO SANITARIO TIENE ESTE HOGAR?

Inodoro

¿LOS RESIDUOS DEL SERVICIO SANITARIO TERMINAN EN?

Pozo séptico

¿CÓMO SE DESHACEN DE LA BASURA?

La recoge el ayuntamiento

¿DÓNDE ACUDE CUANDO SE ENFERMA USTED O ALGÚN MIEMBRO DE LA FAMILIA?

Hospital público

¿A QUÉ DISTANCIA SE ENCUENTRA EL CENTRO DE SALUD MÁS CERCANO?

Entre cinco (5) y diez (10) kilómetros

¿A QUÉ DISTANCIA SE ENCUENTRA EL CENTRO DE SALUD MÁS CERCANO?

a) Chikungunya
b) Cólera
c) Covid-19
d) Dengue
e) Diabetes
f) Enfermedad cardiovascular
g) Enfermedad de la piel
h) Enfermedad gastrointestinal
i) Enfermedad respiratoria aguda
j) Leptospirosis
k) Parasitismo
l) Piquiña o escabiosis
m) Presión sanguínea
n) Tumores cancerígenos
o) Otro

Tienen seguro médico en la familia:

No

Tipo de seguro:

SITUACIÓN AMBIENTAL Y SOCIAL

¿CUÁLES DE LAS SIGUIENTES FUENTES DE CONTAMINACIÓN AFECTAN A SU HOGAR?

a) Acumulación de basura
b) Aguas estancadas
c) Bomba de gasolina
d) Cañada con basura o agua contaminada
e) Desechos o residuos de fábrica, taller, hospital
f) Envasadora de gas
g) Fábrica de productos químicos
h) Humo o gases de fábrica
i) Música alta de bares, colmados o vecinos
j) Pocilga o granja
k) Polvo por calles o carreteras sin pavimentar
l) Quema de Basura
m) Ruido de vehículos y motores
n) Ruidos de fábrica o taller
o) Ruidos y/o humos de planta eléctrica
p) Vertederos cerca de viviendas
q) Otro

¿CUÁLES DE LAS SIGUIENTES AMENAZAS AFECTAN A SU HOGAR?

a) Ciclones
b) Derrumbes o deslizamiento de tierra
c) Desprendimiento de rocas Hundimiento de tierra
d) Incendios forestales
e) Inundaciones
f) Lluvias torrenciales
g) Sequía ✓
h) Terremotos
i) Tornados
j) Otro

CUÁLES CREE USTED QUE SON LAS NECESIDADES MÁS SENTIDAS EN SU COMUNIDAD:

a) Oportunidades de empleo
b) Servicio de agua ✓
c) Energía eléctrica
d) Acceso a servicios hospitalarios
e) Acceso a servicios educativos y formación técnica
f) Otro

CUÁLES CREE USTED QUE SON LOS PROBLEMAS QUE ACTUALMENTE AFECTAN MÁS A SU COMUNIDAD:

a) Delincuencia
b) Relaciones conflictivas con extranjeros
c) Drogadicción
d) Alcoholismo
e) Embarazo de adolescentes ✓
f) Otro

PERCEPCIÓN DEL PROYECTO

¿CONOCE QUÉ SON LAS ENERGÍAS RENOVABLES?

Si

¿SABES SOBRE EL PROYECTO QUE SE LLEVARÁ A CABO EN LOS TERRENOS CERCANOS A TU COMUNIDAD?

No

SI CONOCES EL PROYECTO, ¿PUEDES COMPARTIR QUÉ INFORMACIÓN TIENES HASTA EL MOMENTO?

¿EL TERRENO DEL PROYECTO ES UTILIZADO POR MORADORES DE ESTA COMUNIDAD?

No

¿EXISTEN ASPECTOS DE LA COMUNIDAD O EL VECINDARIO VALORAN Y ESPERAN QUE NO CAMBIEN DEBIDO AL PROYECTO?

No

¿CONOCE QUÉ SON LAS ENERGÍAS RENOVABLES?

a) Mejora de la infraestructura local	✓
b) Creación de empleos	✓
c) Mejora en la calidad de vida	✓
d) Oportunidades de comercio o negocios locales	✓
e) Que ese terreno no sea usado como punto de droga	✓
f) Que ese terreno no sea usado para facilitar la huida de delincuentes	✓
g) Otro:	

¿TIENES ALGUNA PREOCUPACIÓN O INQUIETUD EN RELACIÓN CON EL DESARROLLO DEL PROYECTO?

No

¿ESTARÍAS INTERESADO/A EN PARTICIPAR EN REUNIONES RELACIONADAS CON EL DESARROLLO DEL PROYECTO?

Si

¿CÓMO PREFERIRÍAS RECIBIR INFORMACIÓN SOBRE EL PROYECTO Y SUS AVANCES?

a) Reuniones comunitarias	✓
b) Folletos informativos	✓
c) Redes sociales	✓
d) Otro	

¿CREES QUE EL PROYECTO TENDRÁ IMPACTO AMBIENTAL EN ESTA ZONA?

No

¿CÓMO CALIFICARÍAS ESTE IMPACTO?

¿TIENES ALGUNA HABILIDAD O EXPERIENCIA QUE CREES QUE PODRÍA SER BENEFICIOSA PARA LA COMUNIDAD EN RELACIÓN CON ESTE PROYECTO?

No

CON LA INFORMACIÓN QUE TIENE SOBRE ESTE PROYECTO, USTED:

Esta de acuerdo con su ejecución

Nombre y Apellido: Juan de Jesús Javier García
Número telefónico: 8093568936
Zona: Jina Clara
Provincia: María Trinidad Sánchez
Municipio: Cabrera
Sección: Abreu
Otra Zona:

DATOS DEMOGRÁFICOS

EDAD
63

RANGO DE EDAD
60 o más

SEXO
Masculino

ESTADO CIVIL
Unido (a)

¿TRABAJA USTED ACTUALMENTE?
Si

SI TRABAJA, TIPO DE TRABAJO
Comerciante o micro-empresario

SI ES OTRO, ESPECIFIQUE

SI NO TRABAJA, ¿CUÁL ES SU CONDICIÓN?

SI ES OTRO, ESPECIFIQUE

¿QUIÉN O QUIÉNES APORTAN LOS PRINCIPALES INGRESOS DE ESTE HOGAR?

a) La misma persona encuestada ✓
b) Padre
c) Madre
d) Hijo (a)
e) Pareja
f) Amigo/a que reside en la casa
g) Otro familiar que reside en la casa
h) Familiares residentes en el exterior
i) Programas sociales del gobierno
j) Otro

SI LA PERSONA QUE APORTA MÁS INGRESOS AL HOGAR ES DIFERENTE A LA ENTREVISTADA, ¿CUÁL ES SU OCUPACIÓN?

a) Agricultor o ganadero
b) Comerciante o micro-empresario
c) Empleado u obrero del gobierno central o municipal
d) Empleado u obrero de empresas privadas
e) Empleador o patrón (jefe de empresa)
f) No profesional que trabaja por cuenta propia
g) Profesional o técnico que trabaja por cuenta propia
h) Servicio doméstico
i) Trabajado(a) para un familiar o no familiar sin salario
j) Otro

¿APROXIMADAMENTE CUÁNTO ES EL GASTO MENSUAL DE SU HOGAR? (RD$)
10,000 a 15,000

NIVEL EDUCATIVO
Secundario o medio

NACIONALIDAD
Dominicano/a

¿CUÁNTOS AÑOS TIENE VIVIENDO EN LA COMUNIDAD?
Mas de 15

SIN INCLUIR A USTED, LISTA DE PERSONAS QUE FORMAN PARTE DEL HOGAR:

Parentesco	Sexo	Edad
Esposo/a o marido (Cuando esta casado)	Femenino	44
Hijo/a	Masculino	20

AGUA, SANEAMIENTO Y SALUD

¿CÓMO OBTIENE EL AGUA QUE CONSUME PARA TOMAR Y COCINAR?

a) Botellones ✓
b) Camión tanque
c) Llave de otra vivienda
d) Llave en la vivienda
e) Lluvia
f) Pozo propio
g) Pozo público
h) Río o arroyo
i) Otro

¿CÓMO OBTIENE EL AGUA QUE CONSUME PARA TOMAR Y COCINAR?

a) Botellones
b) Camión tanque
c) Cisterna
d) Llave de otra vivienda
e) Llave en la vivienda
f) Llave pública ✓
g) Lluvia
h) Pozo propio
i) Pozo público
j) Río o arroyo
k) Otro

¿QUÉ TIPO DE SERVICIO SANITARIO TIENE ESTE HOGAR?

Inodoro

¿LOS RESIDUOS DEL SERVICIO SANITARIO TERMINAN EN?

Pozo séptico

¿CÓMO SE DESHACEN DE LA BASURA?

La recoge el ayuntamiento La queman

¿DÓNDE ACUDE CUANDO SE ENFERMA USTED O ALGÚN MIEMBRO DE LA FAMILIA?

Centro público de atención primaria

¿A QUÉ DISTANCIA SE ENCUENTRA EL CENTRO DE SALUD MÁS CERCANO?

Entre uno (1) y cinco (5) kilómetros

¿A QUÉ DISTANCIA SE ENCUENTRA EL CENTRO DE SALUD MÁS CERCANO?

a) Chikungunya
b) Cólera
c) Covid-19
d) Dengue ✓
e) Diabetes
f) Enfermedad cardiovascular
g) Enfermedad de la piel
h) Enfermedad gastrointestinal
i) Enfermedad respiratoria aguda
j) Leptospirosis
k) Parasitismo
l) Piquiña o escabiosis
m) Presión sanguínea
n) Tumores cancerígenos
o) Otro

Tienen seguro médico en la familia:

Si

Tipo de seguro:

Subsidiado (Senasa pagado totalmente por el gobierno)

SITUACIÓN AMBIENTAL Y SOCIAL

¿CUÁLES DE LAS SIGUIENTES FUENTES DE CONTAMINACIÓN AFECTAN A SU HOGAR?

a) Acumulación de basura
b) Aguas estancadas
c) Bomba de gasolina
d) Cañada con basura o agua contaminada
e) Desechos o residuos de fábrica, taller, hospital
f) Envasadora de gas
g) Fábrica de productos químicos
h) Humo o gases de fábrica
i) Música alta de bares, colmados o vecinos
j) Pocilga o granja
k) Polvo por calles o carreteras sin pavimentar
l) Quema de Basura
m) Ruido de vehículos y motores
n) Ruidos de fábrica o taller
o) Ruidos y/o humos de planta eléctrica
p) Vertederos cerca de viviendas
q) Otro

¿CUÁLES DE LAS SIGUIENTES AMENAZAS AFECTAN A SU HOGAR?

a) Ciclones
b) Derrumbes o deslizamiento de tierra
c) Desprendimiento de rocas Hundimiento de tierra
d) Incendios forestales
e) Inundaciones
f) Lluvias torrenciales
g) Sequía
h) Terremotos
i) Tornados
j) Otro

CUÁLES CREE USTED QUE SON LAS NECESIDADES MÁS SENTIDAS EN SU COMUNIDAD:

a) Oportunidades de empleo ✓
b) Servicio de agua
c) Energía eléctrica ✓
d) Acceso a servicios hospitalarios
e) Acceso a servicios educativos y formación técnica
f) Otro

CUÁLES CREE USTED QUE SON LOS PROBLEMAS QUE ACTUALMENTE AFECTAN MÁS A SU COMUNIDAD:

a) Delincuencia
b) Relaciones conflictivas con extranjeros
c) Drogadicción
d) Alcoholismo
e) Embarazo de adolescentes
f) Otro

PERCEPCIÓN DEL PROYECTO

¿CONOCE QUÉ SON LAS ENERGÍAS RENOVABLES?

Si

¿SABES SOBRE EL PROYECTO QUE SE LLEVARÁ A CABO EN LOS TERRENOS CERCANOS A TU COMUNIDAD?

No

SI CONOCES EL PROYECTO, ¿PUEDES COMPARTIR QUÉ INFORMACIÓN TIENES HASTA EL MOMENTO?

¿EL TERRENO DEL PROYECTO ES UTILIZADO POR MORADORES DE ESTA COMUNIDAD?

No

¿EXISTEN ASPECTOS DE LA COMUNIDAD O EL VECINDARIO VALORAN Y ESPERAN QUE NO CAMBIEN DEBIDO AL PROYECTO?

No

¿CONOCE QUÉ SON LAS ENERGÍAS RENOVABLES?

a) Mejora de la infraestructura local	✓
b) Creación de empleos	✓
c) Mejora en la calidad de vida	✓
d) Oportunidades de comercio o negocios locales	✓
e) Que ese terreno no sea usado como punto de droga	✓
f) Que ese terreno no sea usado para facilitar la huida de delincuentes	✓
g) Otro:	

¿TIENES ALGUNA PREOCUPACIÓN O INQUIETUD EN RELACIÓN CON EL DESARROLLO DEL PROYECTO?

No

¿ESTARÍAS INTERESADO/A EN PARTICIPAR EN REUNIONES RELACIONADAS CON EL DESARROLLO DEL PROYECTO?

Si

¿CÓMO PREFERIRÍAS RECIBIR INFORMACIÓN SOBRE EL PROYECTO Y SUS AVANCES?

a) Reuniones comunitarias	✓
b) Folletos informativos	
c) Redes sociales	
d) Otro	

¿CREES QUE EL PROYECTO TENDRÁ IMPACTO AMBIENTAL EN ESTA ZONA?

Si

¿CÓMO CALIFICARÍAS ESTE IMPACTO?

Positivo

¿TIENES ALGUNA HABILIDAD O EXPERIENCIA QUE CREES QUE PODRÍA SER BENEFICIOSA PARA LA COMUNIDAD EN RELACIÓN CON ESTE PROYECTO?

No

CON LA INFORMACIÓN QUE TIENE SOBRE ESTE PROYECTO, USTED:

Esta de acuerdo con su ejecución

Nombre y Apellido: Isabel Gil García
Número telefónico: NC
Zona: Jina Clara
Provincia: María Trinidad Sánchez

Municipio: Cabrera
Sección: Abreu
Otra Zona:

DATOS DEMOGRÁFICOS

EDAD
66

RANGO DE EDAD
60 o más

SEXO
Femenino

ESTADO CIVIL
Separado de matrimonio legal o religioso

¿TRABAJA USTED ACTUALMENTE?
No

SI TRABAJA, TIPO DE TRABAJO

SI ES OTRO, ESPECIFIQUE

SI NO TRABAJA, ¿CUÁL ES SU CONDICIÓN?
Cuidado del hogar

SI ES OTRO, ESPECIFIQUE

¿QUIÉN O QUIÉNES APORTAN LOS PRINCIPALES INGRESOS DE ESTE HOGAR?

a) La misma persona encuestada
b) Padre
c) Madre
d) Hijo (a) ✓
e) Pareja
f) Amigo/a que reside en la casa
g) Otro familiar que reside en la casa
h) Familiares residentes en el exterior
i) Programas sociales del gobierno
j) Otro

SI LA PERSONA QUE APORTA MÁS INGRESOS AL HOGAR ES DIFERENTE A LA ENTREVISTADA, ¿CUÁL ES SU OCUPACIÓN?

a) Agricultor o ganadero
b) Comerciante o micro-empresario ✓
c) Empleado u obrero del gobierno central o municipal
d) Empleado u obrero de empresas privadas
e) Empleador o patrón (jefe de empresa)
f) No profesional que trabaja por cuenta propia
g) Profesional o técnico que trabaja por cuenta propia
h) Servicio doméstico
i) Trabajado(a) para un familiar o no familiar sin salario
j) Otro

¿APROXIMADAMENTE CUÁNTO ES EL GASTO MENSUAL DE SU HOGAR? (RD$)
10,000 a 15,000

NIVEL EDUCATIVO
Secundario o medio

NACIONALIDAD
Dominicano/a

¿CUÁNTOS AÑOS TIENE VIVIENDO EN LA COMUNIDAD?
Mas de 15

SIN INCLUIR A USTED, LISTA DE PERSONAS QUE FORMAN PARTE DEL HOGAR:

Parentesco	Sexo	Edad
Hijo/a	Masculino	25

AGUA, SANEAMIENTO Y SALUD

¿CÓMO OBTIENE EL AGUA QUE CONSUME PARA TOMAR Y COCINAR?

a) Botellones ✓
b) Camión tanque
c) Llave de otra vivienda
d) Llave en la vivienda
e) Lluvia
f) Pozo propio
g) Pozo público
h) Río o arroyo
i) Otro

¿CÓMO OBTIENE EL AGUA QUE CONSUME PARA TOMAR Y COCINAR?

a) Botellones
b) Camión tanque
c) Cisterna
d) Llave de otra vivienda
e) Llave en la vivienda
f) Llave pública ✓
g) Lluvia
h) Pozo propio
i) Pozo público
j) Río o arroyo
k) Otro

¿QUÉ TIPO DE SERVICIO SANITARIO TIENE ESTE HOGAR?

Inodoro

¿LOS RESIDUOS DEL SERVICIO SANITARIO TERMINAN EN?

Pozo séptico

¿CÓMO SE DESHACEN DE LA BASURA?

La queman

¿DÓNDE ACUDE CUANDO SE ENFERMA USTED O ALGÚN MIEMBRO DE LA FAMILIA?

Hospital público

¿A QUÉ DISTANCIA SE ENCUENTRA EL CENTRO DE SALUD MÁS CERCANO?

Entre uno (1) y cinco (5) kilómetros

¿A QUÉ DISTANCIA SE ENCUENTRA EL CENTRO DE SALUD MÁS CERCANO?

a) Chikungunya ✓
b) Cólera
c) Covid-19
d) Dengue ✓
e) Diabetes
f) Enfermedad cardiovascular
g) Enfermedad de la piel
h) Enfermedad gastrointestinal
i) Enfermedad respiratoria aguda
j) Leptospirosis
k) Parasitismo
l) Piquiña o escabiosis
m) Presión sanguínea
n) Tumores cancerígenos
o) Otro

Tienen seguro médico en la familia:

Si

Tipo de seguro:

Subsidiado (Senasa pagado totalmente por el gobierno)

SITUACIÓN AMBIENTAL Y SOCIAL

¿CUÁLES DE LAS SIGUIENTES FUENTES DE CONTAMINACIÓN AFECTAN A SU HOGAR?

a) Acumulación de basura
b) Aguas estancadas
c) Bomba de gasolina
d) Cañada con basura o agua contaminada
e) Desechos o residuos de fábrica, taller, hospital
f) Envasadora de gas
g) Fábrica de productos químicos
h) Humo o gases de fábrica
i) Música alta de bares, colmados o vecinos
j) Pocilga o granja
k) Polvo por calles o carreteras sin pavimentar
l) Quema de Basura
m) Ruido de vehículos y motores
n) Ruidos de fábrica o taller
o) Ruidos y/o humos de planta eléctrica
p) Vertederos cerca de viviendas
q) Otro

¿CUÁLES DE LAS SIGUIENTES AMENAZAS AFECTAN A SU HOGAR?

a) Ciclones
b) Derrumbes o deslizamiento de tierra
c) Desprendimiento de rocas Hundimiento de tierra
d) Incendios forestales
e) Inundaciones
f) Lluvias torrenciales
g) Sequía
h) Terremotos
i) Tornados
j) Otro

CUÁLES CREE USTED QUE SON LAS NECESIDADES MÁS SENTIDAS EN SU COMUNIDAD:

a) Oportunidades de empleo ✓
b) Servicio de agua
c) Energía eléctrica ✓
d) Acceso a servicios hospitalarios
e) Acceso a servicios educativos y formación técnica
f) Otro

CUÁLES CREE USTED QUE SON LOS PROBLEMAS QUE ACTUALMENTE AFECTAN MÁS A SU COMUNIDAD:

a) Delincuencia ✓
b) Relaciones conflictivas con extranjeros
c) Drogadicción
d) Alcoholismo
e) Embarazo de adolescentes
f) Otro

PERCEPCIÓN DEL PROYECTO

¿CONOCE QUÉ SON LAS ENERGÍAS RENOVABLES?

Si

¿SABES SOBRE EL PROYECTO QUE SE LLEVARÁ A CABO EN LOS TERRENOS CERCANOS A TU COMUNIDAD?

No

SI CONOCES EL PROYECTO, ¿PUEDES COMPARTIR QUÉ INFORMACIÓN TIENES HASTA EL MOMENTO?

¿EL TERRENO DEL PROYECTO ES UTILIZADO POR MORADORES DE ESTA COMUNIDAD?

No

¿EXISTEN ASPECTOS DE LA COMUNIDAD O EL VECINDARIO VALORAN Y ESPERAN QUE NO CAMBIEN DEBIDO AL PROYECTO?

No

¿CONOCE QUÉ SON LAS ENERGÍAS RENOVABLES?

a) Mejora de la infraestructura local	✓
b) Creación de empleos	✓
c) Mejora en la calidad de vida	✓
d) Oportunidades de comercio o negocios locales	✓
e) Que ese terreno no sea usado como punto de droga	✓
f) Que ese terreno no sea usado para facilitar la huida de delincuentes	✓
g) Otro:	

¿TIENES ALGUNA PREOCUPACIÓN O INQUIETUD EN RELACIÓN CON EL DESARROLLO DEL PROYECTO?

No

¿ESTARÍAS INTERESADO/A EN PARTICIPAR EN REUNIONES RELACIONADAS CON EL DESARROLLO DEL PROYECTO?

Si

¿CÓMO PREFERIRÍAS RECIBIR INFORMACIÓN SOBRE EL PROYECTO Y SUS AVANCES?

a) Reuniones comunitarias	✓
b) Folletos informativos	
c) Redes sociales	
d) Otro	

¿CREES QUE EL PROYECTO TENDRÁ IMPACTO AMBIENTAL EN ESTA ZONA?

Si

¿CÓMO CALIFICARÍAS ESTE IMPACTO?

Positivo

¿TIENES ALGUNA HABILIDAD O EXPERIENCIA QUE CREES QUE PODRÍA SER BENEFICIOSA PARA LA COMUNIDAD EN RELACIÓN CON ESTE PROYECTO?

No

CON LA INFORMACIÓN QUE TIENE SOBRE ESTE PROYECTO, USTED:

Esta de acuerdo con su ejecución

Nombre y Apellido: Modesto Gil
Número telefónico: NC
Zona: Jina Clara
Provincia: María Trinidad Sánchez

Municipio: Cabrera
Sección: Abreu
Otra Zona:

DATOS DEMOGRÁFICOS

EDAD
52

RANGO DE EDAD
50 a 59

SEXO
Masculino

ESTADO CIVIL
Viudo (a)

¿TRABAJA USTED ACTUALMENTE?
Si

SI TRABAJA, TIPO DE TRABAJO
Comerciante o micro-empresario

SI ES OTRO, ESPECIFIQUE

SI NO TRABAJA, ¿CUÁL ES SU CONDICIÓN?

SI ES OTRO, ESPECIFIQUE

¿QUIÉN O QUIÉNES APORTAN LOS PRINCIPALES INGRESOS DE ESTE HOGAR?

a) La misma persona encuestada ✓
b) Padre
c) Madre
d) Hijo (a)
e) Pareja
f) Amigo/a que reside en la casa
g) Otro familiar que reside en la casa
h) Familiares residentes en el exterior
i) Programas sociales del gobierno
j) Otro

SI LA PERSONA QUE APORTA MÁS INGRESOS AL HOGAR ES DIFERENTE A LA ENTREVISTADA, ¿CUÁL ES SU OCUPACIÓN?

a) Agricultor o ganadero
b) Comerciante o micro-empresario
c) Empleado u obrero del gobierno central o municipal
d) Empleado u obrero de empresas privadas
e) Empleador o patrón (jefe de empresa)
f) No profesional que trabaja por cuenta propia
g) Profesional o técnico que trabaja por cuenta propia
h) Servicio doméstico
i) Trabajado(a) para un familiar o no familiar sin salario
j) Otro

¿APROXIMADAMENTE CUÁNTO ES EL GASTO MENSUAL DE SU HOGAR? (RD$)
10,000 a 15,000

NIVEL EDUCATIVO
Secundario o medio

NACIONALIDAD
Dominicano/a

¿CUÁNTOS AÑOS TIENE VIVIENDO EN LA COMUNIDAD?
Mas de 15

SIN INCLUIR A USTED, LISTA DE PERSONAS QUE FORMAN PARTE DEL HOGAR:

Parentesco	Sexo	Edad

AGUA, SANEAMIENTO Y SALUD

¿CÓMO OBTIENE EL AGUA QUE CONSUME PARA TOMAR Y COCINAR?

a) Botellones ✓
b) Camión tanque
c) Llave de otra vivienda
d) Llave en la vivienda
e) Lluvia
f) Pozo propio
g) Pozo público
h) Río o arroyo
i) Otro

¿CÓMO OBTIENE EL AGUA QUE CONSUME PARA TOMAR Y COCINAR?

a) Botellones
b) Camión tanque
c) Cisterna
d) Llave de otra vivienda
e) Llave en la vivienda
f) Llave pública ✓
g) Lluvia
h) Pozo propio
i) Pozo público
j) Río o arroyo
k) Otro

¿QUÉ TIPO DE SERVICIO SANITARIO TIENE ESTE HOGAR?

Letrina

¿LOS RESIDUOS DEL SERVICIO SANITARIO TERMINAN EN?

¿CÓMO SE DESHACEN DE LA BASURA?

La queman

¿DÓNDE ACUDE CUANDO SE ENFERMA USTED O ALGÚN MIEMBRO DE LA FAMILIA?

Hospital público

¿A QUÉ DISTANCIA SE ENCUENTRA EL CENTRO DE SALUD MÁS CERCANO?

Entre uno (1) y cinco (5) kilómetros

¿A QUÉ DISTANCIA SE ENCUENTRA EL CENTRO DE SALUD MÁS CERCANO?

a) Chikungunya ✓
b) Cólera
c) Covid-19 ✓
d) Dengue ✓
e) Diabetes
f) Enfermedad cardiovascular
g) Enfermedad de la piel
h) Enfermedad gastrointestinal
i) Enfermedad respiratoria aguda
j) Leptospirosis
k) Parasitismo
l) Piquiña o escabiosis
m) Presión sanguínea
n) Tumores cancerígenos
o) Otro

Tienen seguro médico en la familia:

Si

Tipo de seguro:

Subsidiado (Senasa pagado totalmente por el gobierno)

SITUACIÓN AMBIENTAL Y SOCIAL

¿CUÁLES DE LAS SIGUIENTES FUENTES DE CONTAMINACIÓN AFECTAN A SU HOGAR?

a) Acumulación de basura
b) Aguas estancadas
c) Bomba de gasolina
d) Cañada con basura o agua contaminada
e) Desechos o residuos de fábrica, taller, hospital
f) Envasadora de gas
g) Fábrica de productos químicos
h) Humo o gases de fábrica
i) Música alta de bares, colmados o vecinos
j) Pocilga o granja
k) Polvo por calles o carreteras sin pavimentar
l) Quema de Basura
m) Ruido de vehículos y motores
n) Ruidos de fábrica o taller
o) Ruidos y/o humos de planta eléctrica
p) Vertederos cerca de viviendas
q) Otro

¿CUÁLES DE LAS SIGUIENTES AMENAZAS AFECTAN A SU HOGAR?

a) Ciclones
b) Derrumbes o deslizamiento de tierra
c) Desprendimiento de rocas Hundimiento de tierra
d) Incendios forestales
e) Inundaciones
f) Lluvias torrenciales
g) Sequía
h) Terremotos
i) Tornados
j) Otro

CUÁLES CREE USTED QUE SON LAS NECESIDADES MÁS SENTIDAS EN SU COMUNIDAD:

a) Oportunidades de empleo ✓
b) Servicio de agua
c) Energía eléctrica ✓
d) Acceso a servicios hospitalarios ✓
e) Acceso a servicios educativos y formación técnica
f) Otro

CUÁLES CREE USTED QUE SON LOS PROBLEMAS QUE ACTUALMENTE AFECTAN MÁS A SU COMUNIDAD:

a) Delincuencia ✓
b) Relaciones conflictivas con extranjeros
c) Drogadicción
d) Alcoholismo
e) Embarazo de adolescentes
f) Otro

PERCEPCIÓN DEL PROYECTO

¿CONOCE QUÉ SON LAS ENERGÍAS RENOVABLES?

No

¿SABES SOBRE EL PROYECTO QUE SE LLEVARÁ A CABO EN LOS TERRENOS CERCANOS A TU COMUNIDAD?

No

SI CONOCES EL PROYECTO, ¿PUEDES COMPARTIR QUÉ INFORMACIÓN TIENES HASTA EL MOMENTO?

¿EL TERRENO DEL PROYECTO ES UTILIZADO POR MORADORES DE ESTA COMUNIDAD?

No

¿EXISTEN ASPECTOS DE LA COMUNIDAD O EL VECINDARIO VALORAN Y ESPERAN QUE NO CAMBIEN DEBIDO AL PROYECTO?

No

¿CONOCE QUÉ SON LAS ENERGÍAS RENOVABLES?

a) Mejora de la infraestructura local	✓
b) Creación de empleos	✓
c) Mejora en la calidad de vida	✓
d) Oportunidades de comercio o negocios locales	✓
e) Que ese terreno no sea usado como punto de droga	✓
f) Que ese terreno no sea usado para facilitar la huida de delincuentes	✓
g) Otro:	

¿TIENES ALGUNA PREOCUPACIÓN O INQUIETUD EN RELACIÓN CON EL DESARROLLO DEL PROYECTO?

No

¿ESTARÍAS INTERESADO/A EN PARTICIPAR EN REUNIONES RELACIONADAS CON EL DESARROLLO DEL PROYECTO?

Si

¿CÓMO PREFERIRÍAS RECIBIR INFORMACIÓN SOBRE EL PROYECTO Y SUS AVANCES?

a) Reuniones comunitarias	✓
b) Folletos informativos	
c) Redes sociales	
d) Otro	

¿CREES QUE EL PROYECTO TENDRÁ IMPACTO AMBIENTAL EN ESTA ZONA?

Si

¿CÓMO CALIFICARÍAS ESTE IMPACTO?

Positivo

¿TIENES ALGUNA HABILIDAD O EXPERIENCIA QUE CREES QUE PODRÍA SER BENEFICIOSA PARA LA COMUNIDAD EN RELACIÓN CON ESTE PROYECTO?

No

CON LA INFORMACIÓN QUE TIENE SOBRE ESTE PROYECTO, USTED:

Esta de acuerdo con su ejecución

Nombre y Apellido: Marlon Arias
Número telefónico: 8296035096
Zona: Loma de la Jagua
Provincia: María Trinidad Sánchez
Municipio: Cabrera
Sección: Abreu
Otra Zona:

DATOS DEMOGRÁFICOS

EDAD
31

RANGO DE EDAD
30 a 39

SEXO
Masculino

ESTADO CIVIL
Separado (a) de unión libre

¿TRABAJA USTED ACTUALMENTE?
Si

SI TRABAJA, TIPO DE TRABAJO
Empleado u obrero del gobierno central o municipal

SI ES OTRO, ESPECIFIQUE

SI NO TRABAJA, ¿CUÁL ES SU CONDICIÓN?

SI ES OTRO, ESPECIFIQUE

¿QUIÉN O QUIÉNES APORTAN LOS PRINCIPALES INGRESOS DE ESTE HOGAR?

a) La misma persona encuestada ✓
b) Padre
c) Madre
d) Hijo (a)
e) Pareja
f) Amigo/a que reside en la casa
g) Otro familiar que reside en la casa
h) Familiares residentes en el exterior
i) Programas sociales del gobierno
j) Otro

SI LA PERSONA QUE APORTA MÁS INGRESOS AL HOGAR ES DIFERENTE A LA ENTREVISTADA, ¿CUÁL ES SU OCUPACIÓN?

a) Agricultor o ganadero
b) Comerciante o micro-empresario
c) Empleado u obrero del gobierno central o municipal
d) Empleado u obrero de empresas privadas
e) Empleador o patrón (jefe de empresa)
f) No profesional que trabaja por cuenta propia
g) Profesional o técnico que trabaja por cuenta propia
h) Servicio doméstico
i) Trabajado(a) para un familiar o no familiar sin salario
j) Otro

¿APROXIMADAMENTE CUÁNTO ES EL GASTO MENSUAL DE SU HOGAR? (RD$)
10,000 a 15,000

NIVEL EDUCATIVO
Universitario

NACIONALIDAD
Dominicano/a

¿CUÁNTOS AÑOS TIENE VIVIENDO EN LA COMUNIDAD?
Mas de 15

SIN INCLUIR A USTED, LISTA DE PERSONAS QUE FORMAN PARTE DEL HOGAR:

Parentesco	Sexo	Edad

AGUA, SANEAMIENTO Y SALUD

¿CÓMO OBTIENE EL AGUA QUE CONSUME PARA TOMAR Y COCINAR?

a) Botellones ✓
b) Camión tanque
c) Llave de otra vivienda
d) Llave en la vivienda
e) Lluvia
f) Pozo propio
g) Pozo público
h) Río o arroyo
i) Otro

¿CÓMO OBTIENE EL AGUA QUE CONSUME PARA TOMAR Y COCINAR?

a) Botellones
b) Camión tanque
c) Cisterna
d) Llave de otra vivienda
e) Llave en la vivienda
f) Llave pública ✓
g) Lluvia
h) Pozo propio
i) Pozo público
j) Río o arroyo
k) Otro

¿QUÉ TIPO DE SERVICIO SANITARIO TIENE ESTE HOGAR?

Inodoro

¿LOS RESIDUOS DEL SERVICIO SANITARIO TERMINAN EN?

Pozo séptico

¿CÓMO SE DESHACEN DE LA BASURA?

La recoge el ayuntamiento

¿DÓNDE ACUDE CUANDO SE ENFERMA USTED O ALGÚN MIEMBRO DE LA FAMILIA?

Hospital público

¿A QUÉ DISTANCIA SE ENCUENTRA EL CENTRO DE SALUD MÁS CERCANO?

Entre uno (1) y cinco (5) kilómetros

¿A QUÉ DISTANCIA SE ENCUENTRA EL CENTRO DE SALUD MÁS CERCANO?

a) Chikungunya
b) Cólera
c) Covid-19 ✓
d) Dengue
e) Diabetes
f) Enfermedad cardiovascular
g) Enfermedad de la piel
h) Enfermedad gastrointestinal
i) Enfermedad respiratoria aguda
j) Leptospirosis
k) Parasitismo
l) Piquiña o escabiosis
m) Presión sanguínea
n) Tumores cancerígenos
o) Otro

Tienen seguro médico en la familia:

Si

Tipo de seguro:

Subsidiado (Senasa pagado totalmente por el gobierno)

SITUACIÓN AMBIENTAL Y SOCIAL

¿CUÁLES DE LAS SIGUIENTES FUENTES DE CONTAMINACIÓN AFECTAN A SU HOGAR?

a) Acumulación de basura
b) Aguas estancadas
c) Bomba de gasolina
d) Cañada con basura o agua contaminada
e) Desechos o residuos de fábrica, taller, hospital
f) Envasadora de gas
g) Fábrica de productos químicos
h) Humo o gases de fábrica
i) Música alta de bares, colmados o vecinos
j) Pocilga o granja
k) Polvo por calles o carreteras sin pavimentar
l) Quema de Basura ✓
m) Ruido de vehículos y motores
n) Ruidos de fábrica o taller
o) Ruidos y/o humos de planta eléctrica
p) Vertederos cerca de viviendas
q) Otro

¿CUÁLES DE LAS SIGUIENTES AMENAZAS AFECTAN A SU HOGAR?

a) Ciclones
b) Derrumbes o deslizamiento de tierra
c) Desprendimiento de rocas Hundimiento de tierra
d) Incendios forestales
e) Inundaciones
f) Lluvias torrenciales
g) Sequía
h) Terremotos
i) Tornados
j) Otro

CUÁLES CREE USTED QUE SON LAS NECESIDADES MÁS SENTIDAS EN SU COMUNIDAD:

a) Oportunidades de empleo ✓
b) Servicio de agua ✓
c) Energía eléctrica ✓
d) Acceso a servicios hospitalarios
e) Acceso a servicios educativos y formación técnica
f) Otro

CUÁLES CREE USTED QUE SON LOS PROBLEMAS QUE ACTUALMENTE AFECTAN MÁS A SU COMUNIDAD:

a) Delincuencia ✓
b) Relaciones conflictivas con extranjeros
c) Drogadicción
d) Alcoholismo
e) Embarazo de adolescentes
f) Otro

PERCEPCIÓN DEL PROYECTO

¿CONOCE QUÉ SON LAS ENERGÍAS RENOVABLES?

Si

¿SABES SOBRE EL PROYECTO QUE SE LLEVARÁ A CABO EN LOS TERRENOS CERCANOS A TU COMUNIDAD?

No

SI CONOCES EL PROYECTO, ¿PUEDES COMPARTIR QUÉ INFORMACIÓN TIENES HASTA EL MOMENTO?

¿EL TERRENO DEL PROYECTO ES UTILIZADO POR MORADORES DE ESTA COMUNIDAD?

No

¿EXISTEN ASPECTOS DE LA COMUNIDAD O EL VECINDARIO VALORAN Y ESPERAN QUE NO CAMBIEN DEBIDO AL PROYECTO?

No

¿CONOCE QUÉ SON LAS ENERGÍAS RENOVABLES?

a) Mejora de la infraestructura local	✓
b) Creación de empleos	✓
c) Mejora en la calidad de vida	✓
d) Oportunidades de comercio o negocios locales	✓
e) Que ese terreno no sea usado como punto de droga	✓
f) Que ese terreno no sea usado para facilitar la huida de delincuentes	✓
g) Otro:	

¿TIENES ALGUNA PREOCUPACIÓN O INQUIETUD EN RELACIÓN CON EL DESARROLLO DEL PROYECTO?

No

¿ESTARÍAS INTERESADO/A EN PARTICIPAR EN REUNIONES RELACIONADAS CON EL DESARROLLO DEL PROYECTO?

Si

¿CÓMO PREFERIRÍAS RECIBIR INFORMACIÓN SOBRE EL PROYECTO Y SUS AVANCES?

a) Reuniones comunitarias	✓
b) Folletos informativos	
c) Redes sociales	
d) Otro	

¿CREES QUE EL PROYECTO TENDRÁ IMPACTO AMBIENTAL EN ESTA ZONA?

Si

¿CÓMO CALIFICARÍAS ESTE IMPACTO?

Positivo

¿TIENES ALGUNA HABILIDAD O EXPERIENCIA QUE CREES QUE PODRÍA SER BENEFICIOSA PARA LA COMUNIDAD EN RELACIÓN CON ESTE PROYECTO?

No

CON LA INFORMACIÓN QUE TIENE SOBRE ESTE PROYECTO, USTED:

Esta de acuerdo con su ejecución

Nombre y Apellido: Dioni Hilario
Número telefónico: NC
Zona: Loma de la Jagua
Provincia: María Trinidad Sánchez

Municipio: Cabrera
Sección: Abreu
Otra Zona:

DATOS DEMOGRÁFICOS

EDAD
43

RANGO DE EDAD
40 a 49

SEXO
Masculino

ESTADO CIVIL
Separado (a) de unión libre

¿TRABAJA USTED ACTUALMENTE?
Si

SI TRABAJA, TIPO DE TRABAJO
Comerciante o micro-empresario

SI ES OTRO, ESPECIFIQUE

SI NO TRABAJA, ¿CUÁL ES SU CONDICIÓN?

SI ES OTRO, ESPECIFIQUE

¿QUIÉN O QUIÉNES APORTAN LOS PRINCIPALES INGRESOS DE ESTE HOGAR?

a) La misma persona encuestada ✓
b) Padre
c) Madre
d) Hijo (a)
e) Pareja
f) Amigo/a que reside en la casa
g) Otro familiar que reside en la casa
h) Familiares residentes en el exterior
i) Programas sociales del gobierno
j) Otro

SI LA PERSONA QUE APORTA MÁS INGRESOS AL HOGAR ES DIFERENTE A LA ENTREVISTADA, ¿CUÁL ES SU OCUPACIÓN?

a) Agricultor o ganadero
b) Comerciante o micro-empresario
c) Empleado u obrero del gobierno central o municipal
d) Empleado u obrero de empresas privadas
e) Empleador o patrón (jefe de empresa)
f) No profesional que trabaja por cuenta propia
g) Profesional o técnico que trabaja por cuenta propia
h) Servicio doméstico
i) Trabajado(a) para un familiar o no familiar sin salario
j) Otro

¿APROXIMADAMENTE CUÁNTO ES EL GASTO MENSUAL DE SU HOGAR? (RD$)
10,000 a 15,000

NIVEL EDUCATIVO
Secundario o medio

NACIONALIDAD
Dominicano/a

¿CUÁNTOS AÑOS TIENE VIVIENDO EN LA COMUNIDAD?
Mas de 15

SIN INCLUIR A USTED, LISTA DE PERSONAS QUE FORMAN PARTE DEL HOGAR:

Parentesco	Sexo	Edad

AGUA, SANEAMIENTO Y SALUD

¿CÓMO OBTIENE EL AGUA QUE CONSUME PARA TOMAR Y COCINAR?

a) Botellones ✓
b) Camión tanque
c) Llave de otra vivienda
d) Llave en la vivienda
e) Lluvia
f) Pozo propio
g) Pozo público
h) Río o arroyo
i) Otro

¿CÓMO OBTIENE EL AGUA QUE CONSUME PARA TOMAR Y COCINAR?

a) Botellones
b) Camión tanque
c) Cisterna
d) Llave de otra vivienda
e) Llave en la vivienda
f) Llave pública ✓
g) Lluvia
h) Pozo propio
i) Pozo público
j) Río o arroyo
k) Otro

¿QUÉ TIPO DE SERVICIO SANITARIO TIENE ESTE HOGAR?

Letrina

¿LOS RESIDUOS DEL SERVICIO SANITARIO TERMINAN EN?

¿CÓMO SE DESHACEN DE LA BASURA?

La recoge el ayuntamiento

¿DÓNDE ACUDE CUANDO SE ENFERMA USTED O ALGÚN MIEMBRO DE LA FAMILIA?

Hospital público

¿A QUÉ DISTANCIA SE ENCUENTRA EL CENTRO DE SALUD MÁS CERCANO?

Entre uno (1) y cinco (5) kilómetros

¿A QUÉ DISTANCIA SE ENCUENTRA EL CENTRO DE SALUD MÁS CERCANO?

a) Chikungunya ✓
b) Cólera
c) Covid-19
d) Dengue
e) Diabetes
f) Enfermedad cardiovascular
g) Enfermedad de la piel
h) Enfermedad gastrointestinal
i) Enfermedad respiratoria aguda
j) Leptospirosis
k) Parasitismo
l) Piquiña o escabiosis
m) Presión sanguínea
n) Tumores cancerígenos
o) Otro

Tienen seguro médico en la familia:

No

Tipo de seguro:

SITUACIÓN AMBIENTAL Y SOCIAL

¿CUÁLES DE LAS SIGUIENTES FUENTES DE CONTAMINACIÓN AFECTAN A SU HOGAR?

a) Acumulación de basura
b) Aguas estancadas
c) Bomba de gasolina
d) Cañada con basura o agua contaminada
e) Desechos o residuos de fábrica, taller, hospital
f) Envasadora de gas
g) Fábrica de productos químicos
h) Humo o gases de fábrica
i) Música alta de bares, colmados o vecinos
j) Pocilga o granja
k) Polvo por calles o carreteras sin pavimentar
l) Quema de Basura
m) Ruido de vehículos y motores
n) Ruidos de fábrica o taller
o) Ruidos y/o humos de planta eléctrica
p) Vertederos cerca de viviendas
q) Otro

¿CUÁLES DE LAS SIGUIENTES AMENAZAS AFECTAN A SU HOGAR?

a) Ciclones
b) Derrumbes o deslizamiento de tierra
c) Desprendimiento de rocas Hundimiento de tierra
d) Incendios forestales
e) Inundaciones
f) Lluvias torrenciales
g) Sequía
h) Terremotos
i) Tornados
j) Otro

CUÁLES CREE USTED QUE SON LAS NECESIDADES MÁS SENTIDAS EN SU COMUNIDAD:

a) Oportunidades de empleo ✓
b) Servicio de agua ✓
c) Energía eléctrica ✓
d) Acceso a servicios hospitalarios ✓
e) Acceso a servicios educativos y formación técnica
f) Otro

CUÁLES CREE USTED QUE SON LOS PROBLEMAS QUE ACTUALMENTE AFECTAN MÁS A SU COMUNIDAD:

a) Delincuencia ✓
b) Relaciones conflictivas con extranjeros
c) Drogadicción
d) Alcoholismo
e) Embarazo de adolescentes
f) Otro

PERCEPCIÓN DEL PROYECTO

¿CONOCE QUÉ SON LAS ENERGÍAS RENOVABLES?

Si

¿SABES SOBRE EL PROYECTO QUE SE LLEVARÁ A CABO EN LOS TERRENOS CERCANOS A TU COMUNIDAD?

No

SI CONOCES EL PROYECTO, ¿PUEDES COMPARTIR QUÉ INFORMACIÓN TIENES HASTA EL MOMENTO?

¿EL TERRENO DEL PROYECTO ES UTILIZADO POR MORADORES DE ESTA COMUNIDAD?

No

¿EXISTEN ASPECTOS DE LA COMUNIDAD O EL VECINDARIO VALORAN Y ESPERAN QUE NO CAMBIEN DEBIDO AL PROYECTO?

No

¿CONOCE QUÉ SON LAS ENERGÍAS RENOVABLES?

a) Mejora de la infraestructura local	✓
b) Creación de empleos	✓
c) Mejora en la calidad de vida	✓
d) Oportunidades de comercio o negocios locales	✓
e) Que ese terreno no sea usado como punto de droga	✓
f) Que ese terreno no sea usado para facilitar la huida de delincuentes	✓
g) Otro:	

¿TIENES ALGUNA PREOCUPACIÓN O INQUIETUD EN RELACIÓN CON EL DESARROLLO DEL PROYECTO?

No

¿ESTARÍAS INTERESADO/A EN PARTICIPAR EN REUNIONES RELACIONADAS CON EL DESARROLLO DEL PROYECTO?

Si

¿CÓMO PREFERIRÍAS RECIBIR INFORMACIÓN SOBRE EL PROYECTO Y SUS AVANCES?

a) Reuniones comunitarias	✓
b) Folletos informativos	
c) Redes sociales	
d) Otro	

¿CREES QUE EL PROYECTO TENDRÁ IMPACTO AMBIENTAL EN ESTA ZONA?

Si

¿CÓMO CALIFICARÍAS ESTE IMPACTO?

Positivo

¿TIENES ALGUNA HABILIDAD O EXPERIENCIA QUE CREES QUE PODRÍA SER BENEFICIOSA PARA LA COMUNIDAD EN RELACIÓN CON ESTE PROYECTO?

No

CON LA INFORMACIÓN QUE TIENE SOBRE ESTE PROYECTO, USTED:

Esta de acuerdo con su ejecución

Nombre y Apellido: Fabián Garcías
Número telefónico: NC
Zona: Loma del Burro
Provincia: María Trinidad Sánchez

Municipio: Cabrera
Sección: Abreu
Otra Zona:

DATOS DEMOGRÁFICOS

EDAD
68

RANGO DE EDAD
60 o más

SEXO
Masculino

ESTADO CIVIL
Casado (a)

¿TRABAJA USTED ACTUALMENTE?
No

SI TRABAJA, TIPO DE TRABAJO

SI ES OTRO, ESPECIFIQUE

SI NO TRABAJA, ¿CUÁL ES SU CONDICIÓN?
Cuidado del hogar

SI ES OTRO, ESPECIFIQUE

¿QUIÉN O QUIÉNES APORTAN LOS PRINCIPALES INGRESOS DE ESTE HOGAR?

a) La misma persona encuestada
b) Padre
c) Madre
d) Hijo (a) ✓
e) Pareja
f) Amigo/a que reside en la casa
g) Otro familiar que reside en la casa
h) Familiares residentes en el exterior
i) Programas sociales del gobierno
j) Otro

SI LA PERSONA QUE APORTA MÁS INGRESOS AL HOGAR ES DIFERENTE A LA ENTREVISTADA, ¿CUÁL ES SU OCUPACIÓN?

a) Agricultor o ganadero
b) Comerciante o micro-empresario
c) Empleado u obrero del gobierno central o municipal ✓
d) Empleado u obrero de empresas privadas
e) Empleador o patrón (jefe de empresa)
f) No profesional que trabaja por cuenta propia
g) Profesional o técnico que trabaja por cuenta propia
h) Servicio doméstico
i) Trabajado(a) para un familiar o no familiar sin salario
j) Otro

¿APROXIMADAMENTE CUÁNTO ES EL GASTO MENSUAL DE SU HOGAR? (RD$)
20,001 a 25,000

NIVEL EDUCATIVO
Secundario o medio

NACIONALIDAD
Dominicano/a

¿CUÁNTOS AÑOS TIENE VIVIENDO EN LA COMUNIDAD?
Mas de 15

SIN INCLUIR A USTED, LISTA DE PERSONAS QUE FORMAN PARTE DEL HOGAR:

Parentesco	Sexo	Edad
Esposo/a o marido (Cuando esta casado)	Femenino	53

AGUA, SANEAMIENTO Y SALUD

¿CÓMO OBTIENE EL AGUA QUE CONSUME PARA TOMAR Y COCINAR?

a) Botellones ✓
b) Camión tanque
c) Llave de otra vivienda
d) Llave en la vivienda
e) Lluvia
f) Pozo propio ✓
g) Pozo público
h) Río o arroyo
i) Otro

¿CÓMO OBTIENE EL AGUA QUE CONSUME PARA TOMAR Y COCINAR?

a) Botellones
b) Camión tanque
c) Cisterna
d) Llave de otra vivienda
e) Llave en la vivienda
f) Llave pública
g) Lluvia
h) Pozo propio ✓
i) Pozo público
j) Río o arroyo
k) Otro

¿QUÉ TIPO DE SERVICIO SANITARIO TIENE ESTE HOGAR?

Inodoro

¿LOS RESIDUOS DEL SERVICIO SANITARIO TERMINAN EN?

Pozo séptico

¿CÓMO SE DESHACEN DE LA BASURA?

La queman La recoge el ayuntamiento

¿DÓNDE ACUDE CUANDO SE ENFERMA USTED O ALGÚN MIEMBRO DE LA FAMILIA?

Hospital público

¿A QUÉ DISTANCIA SE ENCUENTRA EL CENTRO DE SALUD MÁS CERCANO?

Entre uno (1) y cinco (5) kilómetros

¿A QUÉ DISTANCIA SE ENCUENTRA EL CENTRO DE SALUD MÁS CERCANO?

a) Chikungunya
b) Cólera
c) Covid-19 ✓
d) Dengue
e) Diabetes
f) Enfermedad cardiovascular
g) Enfermedad de la piel
h) Enfermedad gastrointestinal
i) Enfermedad respiratoria aguda
j) Leptospirosis
k) Parasitismo
l) Piquiña o escabiosis
m) Presión sanguínea
n) Tumores cancerígenos
o) Otro

Tienen seguro médico en la familia:

Si

Tipo de seguro:

Subsidiado (Senasa pagado totalmente por el gobierno)

SITUACIÓN AMBIENTAL Y SOCIAL

¿CUÁLES DE LAS SIGUIENTES FUENTES DE CONTAMINACIÓN AFECTAN A SU HOGAR?

a) Acumulación de basura
b) Aguas estancadas
c) Bomba de gasolina
d) Cañada con basura o agua contaminada
e) Desechos o residuos de fábrica, taller, hospital
f) Envasadora de gas
g) Fábrica de productos químicos
h) Humo o gases de fábrica
i) Música alta de bares, colmados o vecinos
j) Pocilga o granja
k) Polvo por calles o carreteras sin pavimentar
l) Quema de Basura ✓
m) Ruido de vehículos y motores
n) Ruidos de fábrica o taller
o) Ruidos y/o humos de planta eléctrica
p) Vertederos cerca de viviendas
q) Otro

¿CUÁLES DE LAS SIGUIENTES AMENAZAS AFECTAN A SU HOGAR?

a) Ciclones
b) Derrumbes o deslizamiento de tierra
c) Desprendimiento de rocas Hundimiento de tierra
d) Incendios forestales
e) Inundaciones
f) Lluvias torrenciales
g) Sequía
h) Terremotos
i) Tornados
j) Otro

CUÁLES CREE USTED QUE SON LAS NECESIDADES MÁS SENTIDAS EN SU COMUNIDAD:

a) Oportunidades de empleo ✓
b) Servicio de agua ✓
c) Energía eléctrica ✓
d) Acceso a servicios hospitalarios ✓
e) Acceso a servicios educativos y formación técnica
f) Otro

CUÁLES CREE USTED QUE SON LOS PROBLEMAS QUE ACTUALMENTE AFECTAN MÁS A SU COMUNIDAD:

a) Delincuencia ✓
b) Relaciones conflictivas con extranjeros
c) Drogadicción
d) Alcoholismo
e) Embarazo de adolescentes
f) Otro

PERCEPCIÓN DEL PROYECTO

¿CONOCE QUÉ SON LAS ENERGÍAS RENOVABLES?

Si

¿SABES SOBRE EL PROYECTO QUE SE LLEVARÁ A CABO EN LOS TERRENOS CERCANOS A TU COMUNIDAD?

No

SI CONOCES EL PROYECTO, ¿PUEDES COMPARTIR QUÉ INFORMACIÓN TIENES HASTA EL MOMENTO?

¿EL TERRENO DEL PROYECTO ES UTILIZADO POR MORADORES DE ESTA COMUNIDAD?

No

¿EXISTEN ASPECTOS DE LA COMUNIDAD O EL VECINDARIO VALORAN Y ESPERAN QUE NO CAMBIEN DEBIDO AL PROYECTO?

Si

¿CONOCE QUÉ SON LAS ENERGÍAS RENOVABLES?

a) Mejora de la infraestructura local	✓
b) Creación de empleos	✓
c) Mejora en la calidad de vida	✓
d) Oportunidades de comercio o negocios locales	✓
e) Que ese terreno no sea usado como punto de droga	✓
f) Que ese terreno no sea usado para facilitar la huida de delincuentes	✓
g) Otro:	

¿TIENES ALGUNA PREOCUPACIÓN O INQUIETUD EN RELACIÓN CON EL DESARROLLO DEL PROYECTO?

No

¿ESTARÍAS INTERESADO/A EN PARTICIPAR EN REUNIONES RELACIONADAS CON EL DESARROLLO DEL PROYECTO?

Si

¿CÓMO PREFERIRÍAS RECIBIR INFORMACIÓN SOBRE EL PROYECTO Y SUS AVANCES?

a) Reuniones comunitarias	✓
b) Folletos informativos	
c) Redes sociales	
d) Otro	

¿CREES QUE EL PROYECTO TENDRÁ IMPACTO AMBIENTAL EN ESTA ZONA?

Si

¿CÓMO CALIFICARÍAS ESTE IMPACTO?

Positivo

¿TIENES ALGUNA HABILIDAD O EXPERIENCIA QUE CREES QUE PODRÍA SER BENEFICIOSA PARA LA COMUNIDAD EN RELACIÓN CON ESTE PROYECTO?

No

CON LA INFORMACIÓN QUE TIENE SOBRE ESTE PROYECTO, USTED:

Esta de acuerdo con su ejecución

Nombre y Apellido: María virgen García
Número telefónico: NC
Zona: Loma del Burro
Provincia: María Trinidad Sánchez

Municipio: Cabrera
Sección: Abreu
Otra Zona:

DATOS DEMOGRÁFICOS

EDAD
60

RANGO DE EDAD
60 o más

SEXO
Femenino

ESTADO CIVIL
Unido (a)

¿TRABAJA USTED ACTUALMENTE?
No

SI TRABAJA, TIPO DE TRABAJO

SI ES OTRO, ESPECIFIQUE

SI NO TRABAJA, ¿CUÁL ES SU CONDICIÓN?
Cuidado del hogar

SI ES OTRO, ESPECIFIQUE

¿QUIÉN O QUIÉNES APORTAN LOS PRINCIPALES INGRESOS DE ESTE HOGAR?

a) La misma persona encuestada
b) Padre
c) Madre
d) Hijo (a) ✓
e) Pareja
f) Amigo/a que reside en la casa
g) Otro familiar que reside en la casa
h) Familiares residentes en el exterior
i) Programas sociales del gobierno
j) Otro

SI LA PERSONA QUE APORTA MÁS INGRESOS AL HOGAR ES DIFERENTE A LA ENTREVISTADA, ¿CUÁL ES SU OCUPACIÓN?

a) Agricultor o ganadero
b) Comerciante o micro-empresario
c) Empleado u obrero del gobierno central o municipal
d) Empleado u obrero de empresas privadas
e) Empleador o patrón (jefe de empresa)
f) No profesional que trabaja por cuenta propia ✓
g) Profesional o técnico que trabaja por cuenta propia
h) Servicio doméstico
i) Trabajado(a) para un familiar o no familiar sin salario
j) Otro

¿APROXIMADAMENTE CUÁNTO ES EL GASTO MENSUAL DE SU HOGAR? (RD$)
15,001 a 20,000

NIVEL EDUCATIVO
Primario o básico

NACIONALIDAD
Dominicano/a

¿CUÁNTOS AÑOS TIENE VIVIENDO EN LA COMUNIDAD?
Mas de 15

SIN INCLUIR A USTED, LISTA DE PERSONAS QUE FORMAN PARTE DEL HOGAR:

Parentesco	Sexo	Edad
Esposo/a o marido (Cuando esta casado)	Masculino	65

AGUA, SANEAMIENTO Y SALUD

¿CÓMO OBTIENE EL AGUA QUE CONSUME PARA TOMAR Y COCINAR?

a) Botellones ✓
b) Camión tanque
c) Llave de otra vivienda ✓
d) Llave en la vivienda
e) Lluvia
f) Pozo propio
g) Pozo público
h) Río o arroyo
i) Otro

¿CÓMO OBTIENE EL AGUA QUE CONSUME PARA TOMAR Y COCINAR?

a) Botellones
b) Camión tanque
c) Cisterna
d) Llave de otra vivienda ✓
e) Llave en la vivienda
f) Llave pública
g) Lluvia
h) Pozo propio
i) Pozo público
j) Río o arroyo
k) Otro

¿QUÉ TIPO DE SERVICIO SANITARIO TIENE ESTE HOGAR?

Inodoro

¿LOS RESIDUOS DEL SERVICIO SANITARIO TERMINAN EN?

Pozo séptico

¿CÓMO SE DESHACEN DE LA BASURA?

La queman La recoge el ayuntamiento

¿DÓNDE ACUDE CUANDO SE ENFERMA USTED O ALGÚN MIEMBRO DE LA FAMILIA?

Hospital público

¿A QUÉ DISTANCIA SE ENCUENTRA EL CENTRO DE SALUD MÁS CERCANO?

Entre uno (1) y cinco (5) kilómetros

¿A QUÉ DISTANCIA SE ENCUENTRA EL CENTRO DE SALUD MÁS CERCANO?

a) Chikungunya ✓
b) Cólera
c) Covid-19
d) Dengue
e) Diabetes
f) Enfermedad cardiovascular
g) Enfermedad de la piel
h) Enfermedad gastrointestinal
i) Enfermedad respiratoria aguda
j) Leptospirosis
k) Parasitismo
l) Piquiña o escabiosis
m) Presión sanguínea
n) Tumores cancerígenos
o) Otro

Tienen seguro médico en la familia:

Si

Tipo de seguro:

Subsidiado (Senasa pagado totalmente por el gobierno)

SITUACIÓN AMBIENTAL Y SOCIAL

¿CUÁLES DE LAS SIGUIENTES FUENTES DE CONTAMINACIÓN AFECTAN A SU HOGAR?

a) Acumulación de basura
b) Aguas estancadas
c) Bomba de gasolina
d) Cañada con basura o agua contaminada
e) Desechos o residuos de fábrica, taller, hospital
f) Envasadora de gas
g) Fábrica de productos químicos
h) Humo o gases de fábrica
i) Música alta de bares, colmados o vecinos
j) Pocilga o granja
k) Polvo por calles o carreteras sin pavimentar
l) Quema de Basura ✓
m) Ruido de vehículos y motores
n) Ruidos de fábrica o taller
o) Ruidos y/o humos de planta eléctrica
p) Vertederos cerca de viviendas
q) Otro

¿CUÁLES DE LAS SIGUIENTES AMENAZAS AFECTAN A SU HOGAR?

a) Ciclones
b) Derrumbes o deslizamiento de tierra
c) Desprendimiento de rocas Hundimiento de tierra
d) Incendios forestales
e) Inundaciones
f) Lluvias torrenciales
g) Sequía
h) Terremotos
i) Tornados
j) Otro

CUÁLES CREE USTED QUE SON LAS NECESIDADES MÁS SENTIDAS EN SU COMUNIDAD:

a) Oportunidades de empleo ✓
b) Servicio de agua ✓
c) Energía eléctrica ✓
d) Acceso a servicios hospitalarios ✓
e) Acceso a servicios educativos y formación técnica
f) Otro

CUÁLES CREE USTED QUE SON LOS PROBLEMAS QUE ACTUALMENTE AFECTAN MÁS A SU COMUNIDAD:

a) Delincuencia ✓
b) Relaciones conflictivas con extranjeros
c) Drogadicción
d) Alcoholismo
e) Embarazo de adolescentes
f) Otro

PERCEPCIÓN DEL PROYECTO

¿CONOCE QUÉ SON LAS ENERGÍAS RENOVABLES?

No

¿SABES SOBRE EL PROYECTO QUE SE LLEVARÁ A CABO EN LOS TERRENOS CERCANOS A TU COMUNIDAD?

No

SI CONOCES EL PROYECTO, ¿PUEDES COMPARTIR QUÉ INFORMACIÓN TIENES HASTA EL MOMENTO?

¿EL TERRENO DEL PROYECTO ES UTILIZADO POR MORADORES DE ESTA COMUNIDAD?

No

¿EXISTEN ASPECTOS DE LA COMUNIDAD O EL VECINDARIO VALORAN Y ESPERAN QUE NO CAMBIEN DEBIDO AL PROYECTO?

No

¿CONOCE QUÉ SON LAS ENERGÍAS RENOVABLES?

a) Mejora de la infraestructura local	✓
b) Creación de empleos	✓
c) Mejora en la calidad de vida	✓
d) Oportunidades de comercio o negocios locales	✓
e) Que ese terreno no sea usado como punto de droga	✓
f) Que ese terreno no sea usado para facilitar la huida de delincuentes	✓
g) Otro:	

¿TIENES ALGUNA PREOCUPACIÓN O INQUIETUD EN RELACIÓN CON EL DESARROLLO DEL PROYECTO?

N/S

¿ESTARÍAS INTERESADO/A EN PARTICIPAR EN REUNIONES RELACIONADAS CON EL DESARROLLO DEL PROYECTO?

Si

¿CÓMO PREFERIRÍAS RECIBIR INFORMACIÓN SOBRE EL PROYECTO Y SUS AVANCES?

a) Reuniones comunitarias	✓
b) Folletos informativos	✓
c) Redes sociales	
d) Otro	

¿CREES QUE EL PROYECTO TENDRÁ IMPACTO AMBIENTAL EN ESTA ZONA?

Si

¿CÓMO CALIFICARÍAS ESTE IMPACTO?

Positivo

¿TIENES ALGUNA HABILIDAD O EXPERIENCIA QUE CREES QUE PODRÍA SER BENEFICIOSA PARA LA COMUNIDAD EN RELACIÓN CON ESTE PROYECTO?

No

CON LA INFORMACIÓN QUE TIENE SOBRE ESTE PROYECTO, USTED:

Esta de acuerdo con su ejecución

Nombre y Apellido: Gilda Ureña
Número telefónico: NC
Zona: Catalina
Provincia: María Trinidad Sánchez

Municipio: Cabrera
Sección: Abreu
Otra Zona:

DATOS DEMOGRÁFICOS

EDAD
50

RANGO DE EDAD
50 a 59

SEXO
Femenino

ESTADO CIVIL
Viudo (a)

¿TRABAJA USTED ACTUALMENTE?
Si

SI TRABAJA, TIPO DE TRABAJO
Comerciante o micro-empresario

SI ES OTRO, ESPECIFIQUE

SI NO TRABAJA, ¿CUÁL ES SU CONDICIÓN?

SI ES OTRO, ESPECIFIQUE

¿QUIÉN O QUIÉNES APORTAN LOS PRINCIPALES INGRESOS DE ESTE HOGAR?

a) La misma persona encuestada ✓
b) Padre
c) Madre
d) Hijo (a)
e) Pareja
f) Amigo/a que reside en la casa
g) Otro familiar que reside en la casa
h) Familiares residentes en el exterior
i) Programas sociales del gobierno
j) Otro

SI LA PERSONA QUE APORTA MÁS INGRESOS AL HOGAR ES DIFERENTE A LA ENTREVISTADA, ¿CUÁL ES SU OCUPACIÓN?

a) Agricultor o ganadero
b) Comerciante o micro-empresario
c) Empleado u obrero del gobierno central o municipal
d) Empleado u obrero de empresas privadas
e) Empleador o patrón (jefe de empresa)
f) No profesional que trabaja por cuenta propia
g) Profesional o técnico que trabaja por cuenta propia
h) Servicio doméstico
i) Trabajado(a) para un familiar o no familiar sin salario
j) Otro

¿APROXIMADAMENTE CUÁNTO ES EL GASTO MENSUAL DE SU HOGAR? (RD$)
25,001 a 30,000

NIVEL EDUCATIVO
Secundario o medio

NACIONALIDAD
Dominicano/a

¿CUÁNTOS AÑOS TIENE VIVIENDO EN LA COMUNIDAD?
Mas de 15

SIN INCLUIR A USTED, LISTA DE PERSONAS QUE FORMAN PARTE DEL HOGAR:

Parentesco	Sexo	Edad

AGUA, SANEAMIENTO Y SALUD

¿CÓMO OBTIENE EL AGUA QUE CONSUME PARA TOMAR Y COCINAR?

a) Botellones ✓
b) Camión tanque
c) Llave de otra vivienda
d) Llave en la vivienda ✓
e) Lluvia
f) Pozo propio
g) Pozo público
h) Río o arroyo
i) Otro

¿CÓMO OBTIENE EL AGUA QUE CONSUME PARA TOMAR Y COCINAR?

a) Botellones
b) Camión tanque
c) Cisterna
d) Llave de otra vivienda
e) Llave en la vivienda ✓
f) Llave pública
g) Lluvia
h) Pozo propio
i) Pozo público
j) Río o arroyo
k) Otro

¿QUÉ TIPO DE SERVICIO SANITARIO TIENE ESTE HOGAR?

Inodoro

¿LOS RESIDUOS DEL SERVICIO SANITARIO TERMINAN EN?

Pozo séptico

¿CÓMO SE DESHACEN DE LA BASURA?

La recoge el ayuntamiento

¿DÓNDE ACUDE CUANDO SE ENFERMA USTED O ALGÚN MIEMBRO DE LA FAMILIA?

Hospital público

¿A QUÉ DISTANCIA SE ENCUENTRA EL CENTRO DE SALUD MÁS CERCANO?

Entre uno (1) y cinco (5) kilómetros

¿A QUÉ DISTANCIA SE ENCUENTRA EL CENTRO DE SALUD MÁS CERCANO?

a) Chikungunya ✓
b) Cólera
c) Covid-19
d) Dengue
e) Diabetes
f) Enfermedad cardiovascular
g) Enfermedad de la piel
h) Enfermedad gastrointestinal
i) Enfermedad respiratoria aguda
j) Leptospirosis
k) Parasitismo
l) Piquiña o escabiosis
m) Presión sanguínea
n) Tumores cancerígenos
o) Otro

Tienen seguro médico en la familia:

Si

Tipo de seguro:

Subsidiado (Senasa pagado totalmente por el gobierno)

SITUACIÓN AMBIENTAL Y SOCIAL

¿CUÁLES DE LAS SIGUIENTES FUENTES DE CONTAMINACIÓN AFECTAN A SU HOGAR?

a) Acumulación de basura
b) Aguas estancadas
c) Bomba de gasolina
d) Cañada con basura o agua contaminada
e) Desechos o residuos de fábrica, taller, hospital
f) Envasadora de gas
g) Fábrica de productos químicos
h) Humo o gases de fábrica
i) Música alta de bares, colmados o vecinos
j) Pocilga o granja
k) Polvo por calles o carreteras sin pavimentar
l) Quema de Basura
m) Ruido de vehículos y motores
n) Ruidos de fábrica o taller
o) Ruidos y/o humos de planta eléctrica
p) Vertederos cerca de viviendas
q) Otro

¿CUÁLES DE LAS SIGUIENTES AMENAZAS AFECTAN A SU HOGAR?

a) Ciclones
b) Derrumbes o deslizamiento de tierra
c) Desprendimiento de rocas Hundimiento de tierra
d) Incendios forestales
e) Inundaciones
f) Lluvias torrenciales
g) Sequía
h) Terremotos
i) Tornados
j) Otro

CUÁLES CREE USTED QUE SON LAS NECESIDADES MÁS SENTIDAS EN SU COMUNIDAD:

a) Oportunidades de empleo ✓
b) Servicio de agua ✓
c) Energía eléctrica ✓
d) Acceso a servicios hospitalarios ✓
e) Acceso a servicios educativos y formación técnica
f) Otro

CUÁLES CREE USTED QUE SON LOS PROBLEMAS QUE ACTUALMENTE AFECTAN MÁS A SU COMUNIDAD:

a) Delincuencia ✓
b) Relaciones conflictivas con extranjeros
c) Drogadicción
d) Alcoholismo
e) Embarazo de adolescentes
f) Otro

PERCEPCIÓN DEL PROYECTO

¿CONOCE QUÉ SON LAS ENERGÍAS RENOVABLES?

Si

¿SABES SOBRE EL PROYECTO QUE SE LLEVARÁ A CABO EN LOS TERRENOS CERCANOS A TU COMUNIDAD?

Si

SI CONOCES EL PROYECTO, ¿PUEDES COMPARTIR QUÉ INFORMACIÓN TIENES HASTA EL MOMENTO?

¿EL TERRENO DEL PROYECTO ES UTILIZADO POR MORADORES DE ESTA COMUNIDAD?

No

¿EXISTEN ASPECTOS DE LA COMUNIDAD O EL VECINDARIO VALORAN Y ESPERAN QUE NO CAMBIEN DEBIDO AL PROYECTO?

No

¿CONOCE QUÉ SON LAS ENERGÍAS RENOVABLES?

a) Mejora de la infraestructura local	✓
b) Creación de empleos	✓
c) Mejora en la calidad de vida	✓
d) Oportunidades de comercio o negocios locales	✓
e) Que ese terreno no sea usado como punto de droga	✓
f) Que ese terreno no sea usado para facilitar la huida de delincuentes	✓
g) Otro:	

¿TIENES ALGUNA PREOCUPACIÓN O INQUIETUD EN RELACIÓN CON EL DESARROLLO DEL PROYECTO?

No

¿ESTARÍAS INTERESADO/A EN PARTICIPAR EN REUNIONES RELACIONADAS CON EL DESARROLLO DEL PROYECTO?

Si

¿CÓMO PREFERIRÍAS RECIBIR INFORMACIÓN SOBRE EL PROYECTO Y SUS AVANCES?

a) Reuniones comunitarias	✓
b) Folletos informativos	✓
c) Redes sociales	
d) Otro	

¿CREES QUE EL PROYECTO TENDRÁ IMPACTO AMBIENTAL EN ESTA ZONA?

Si

¿CÓMO CALIFICARÍAS ESTE IMPACTO?

Positivo

¿TIENES ALGUNA HABILIDAD O EXPERIENCIA QUE CREES QUE PODRÍA SER BENEFICIOSA PARA LA COMUNIDAD EN RELACIÓN CON ESTE PROYECTO?

No

CON LA INFORMACIÓN QUE TIENE SOBRE ESTE PROYECTO, USTED:

Esta de acuerdo con su ejecución

Nombre y Apellido: Antonio
Número telefónico: NC
Zona: Las Cabirmas
Provincia: María Trinidad Sánchez

Municipio: Cabrera
Sección: Abreu
Otra Zona:

DATOS DEMOGRÁFICOS

EDAD
73

RANGO DE EDAD
60 o más

SEXO
Masculino

ESTADO CIVIL
Unido (a)

¿TRABAJA USTED ACTUALMENTE?
Si

SI TRABAJA, TIPO DE TRABAJO
No profesional que trabaja por cuenta propia

SI ES OTRO, ESPECIFIQUE

SI NO TRABAJA, ¿CUÁL ES SU CONDICIÓN?

SI ES OTRO, ESPECIFIQUE

¿QUIÉN O QUIÉNES APORTAN LOS PRINCIPALES INGRESOS DE ESTE HOGAR?

a) La misma persona encuestada ✓
b) Padre
c) Madre
d) Hijo (a)
e) Pareja
f) Amigo/a que reside en la casa
g) Otro familiar que reside en la casa
h) Familiares residentes en el exterior
i) Programas sociales del gobierno
j) Otro

SI LA PERSONA QUE APORTA MÁS INGRESOS AL HOGAR ES DIFERENTE A LA ENTREVISTADA, ¿CUÁL ES SU OCUPACIÓN?

a) Agricultor o ganadero
b) Comerciante o micro-empresario
c) Empleado u obrero del gobierno central o municipal
d) Empleado u obrero de empresas privadas
e) Empleador o patrón (jefe de empresa)
f) No profesional que trabaja por cuenta propia
g) Profesional o técnico que trabaja por cuenta propia
h) Servicio doméstico
i) Trabajado(a) para un familiar o no familiar sin salario
j) Otro

¿APROXIMADAMENTE CUÁNTO ES EL GASTO MENSUAL DE SU HOGAR? (RD$)
Menos de 10,000

NIVEL EDUCATIVO
No recuerda

NACIONALIDAD
Dominicano/a

¿CUÁNTOS AÑOS TIENE VIVIENDO EN LA COMUNIDAD?
Mas de 15

SIN INCLUIR A USTED, LISTA DE PERSONAS QUE FORMAN PARTE DEL HOGAR:

Parentesco	Sexo	Edad
Esposo/a o marido (Cuando esta casado)	Femenino	50

AGUA, SANEAMIENTO Y SALUD

¿CÓMO OBTIENE EL AGUA QUE CONSUME PARA TOMAR Y COCINAR?

a) Botellones ✓
b) Camión tanque
c) Llave de otra vivienda
d) Llave en la vivienda
e) Lluvia
f) Pozo propio
g) Pozo público
h) Río o arroyo
i) Otro

¿CÓMO OBTIENE EL AGUA QUE CONSUME PARA TOMAR Y COCINAR?

a) Botellones
b) Camión tanque
c) Cisterna
d) Llave de otra vivienda
e) Llave en la vivienda ✓
f) Llave pública
g) Lluvia
h) Pozo propio
i) Pozo público
j) Río o arroyo
k) Otro

¿QUÉ TIPO DE SERVICIO SANITARIO TIENE ESTE HOGAR?

Inodoro

¿LOS RESIDUOS DEL SERVICIO SANITARIO TERMINAN EN?

Pozo séptico

¿CÓMO SE DESHACEN DE LA BASURA?

La queman

¿DÓNDE ACUDE CUANDO SE ENFERMA USTED O ALGÚN MIEMBRO DE LA FAMILIA?

Hospital público

¿A QUÉ DISTANCIA SE ENCUENTRA EL CENTRO DE SALUD MÁS CERCANO?

Más de 10 kilómetros

¿A QUÉ DISTANCIA SE ENCUENTRA EL CENTRO DE SALUD MÁS CERCANO?

a) Chikungunya
b) Cólera
c) Covid-19
d) Dengue
e) Diabetes
f) Enfermedad cardiovascular
g) Enfermedad de la piel
h) Enfermedad gastrointestinal
i) Enfermedad respiratoria aguda
j) Leptospirosis
k) Parasitismo
l) Piquiña o escabiosis
m) Presión sanguínea
n) Tumores cancerígenos
o) Otro

Tienen seguro médico en la familia:

Si

Tipo de seguro:

NC

SITUACIÓN AMBIENTAL Y SOCIAL

¿CUÁLES DE LAS SIGUIENTES FUENTES DE CONTAMINACIÓN AFECTAN A SU HOGAR?

a) Acumulación de basura
b) Aguas estancadas
c) Bomba de gasolina
d) Cañada con basura o agua contaminada
e) Desechos o residuos de fábrica, taller, hospital
f) Envasadora de gas
g) Fábrica de productos químicos
h) Humo o gases de fábrica
i) Música alta de bares, colmados o vecinos
j) Pocilga o granja
k) Polvo por calles o carreteras sin pavimentar
l) Quema de Basura
m) Ruido de vehículos y motores
n) Ruidos de fábrica o taller
o) Ruidos y/o humos de planta eléctrica
p) Vertederos cerca de viviendas
q) Otro

¿CUÁLES DE LAS SIGUIENTES AMENAZAS AFECTAN A SU HOGAR?

a) Ciclones
b) Derrumbes o deslizamiento de tierra
c) Desprendimiento de rocas Hundimiento de tierra
d) Incendios forestales
e) Inundaciones
f) Lluvias torrenciales
g) Sequía
h) Terremotos
i) Tornados
j) Otro

CUÁLES CREE USTED QUE SON LAS NECESIDADES MÁS SENTIDAS EN SU COMUNIDAD:

a) Oportunidades de empleo
b) Servicio de agua
c) Energía eléctrica
d) Acceso a servicios hospitalarios
e) Acceso a servicios educativos y formación técnica
f) Otro

CUÁLES CREE USTED QUE SON LOS PROBLEMAS QUE ACTUALMENTE AFECTAN MÁS A SU COMUNIDAD:

a) Delincuencia
b) Relaciones conflictivas con extranjeros
c) Drogadicción
d) Alcoholismo
e) Embarazo de adolescentes
f) Otro

PERCEPCIÓN DEL PROYECTO

¿CONOCE QUÉ SON LAS ENERGÍAS RENOVABLES?

Si

¿SABES SOBRE EL PROYECTO QUE SE LLEVARÁ A CABO EN LOS TERRENOS CERCANOS A TU COMUNIDAD?

No

SI CONOCES EL PROYECTO, ¿PUEDES COMPARTIR QUÉ INFORMACIÓN TIENES HASTA EL MOMENTO?

¿EL TERRENO DEL PROYECTO ES UTILIZADO POR MORADORES DE ESTA COMUNIDAD?

No

¿EXISTEN ASPECTOS DE LA COMUNIDAD O EL VECINDARIO VALORAN Y ESPERAN QUE NO CAMBIEN DEBIDO AL PROYECTO?

No

¿CONOCE QUÉ SON LAS ENERGÍAS RENOVABLES?

a) Mejora de la infraestructura local	✓
b) Creación de empleos	✓
c) Mejora en la calidad de vida	✓
d) Oportunidades de comercio o negocios locales	
e) Que ese terreno no sea usado como punto de droga	
f) Que ese terreno no sea usado para facilitar la huida de delincuentes	
g) Otro:	

¿TIENES ALGUNA PREOCUPACIÓN O INQUIETUD EN RELACIÓN CON EL DESARROLLO DEL PROYECTO?

No

¿ESTARÍAS INTERESADO/A EN PARTICIPAR EN REUNIONES RELACIONADAS CON EL DESARROLLO DEL PROYECTO?

No

¿CÓMO PREFERIRÍAS RECIBIR INFORMACIÓN SOBRE EL PROYECTO Y SUS AVANCES?

a) Reuniones comunitarias	✓
b) Folletos informativos	
c) Redes sociales	
d) Otro	

¿CREES QUE EL PROYECTO TENDRÁ IMPACTO AMBIENTAL EN ESTA ZONA?

No

¿CÓMO CALIFICARÍAS ESTE IMPACTO?

¿TIENES ALGUNA HABILIDAD O EXPERIENCIA QUE CREES QUE PODRÍA SER BENEFICIOSA PARA LA COMUNIDAD EN RELACIÓN CON ESTE PROYECTO?

No

CON LA INFORMACIÓN QUE TIENE SOBRE ESTE PROYECTO, USTED:

Esta de acuerdo con su ejecución

Nombre y Apellido: Adelson
Número telefónico: 8094963223
Zona: Las Cabirmas
Provincia: María Trinidad Sánchez

Municipio: Cabrera
Sección: Abreu
Otra Zona:

DATOS DEMOGRÁFICOS

EDAD
40

RANGO DE EDAD
40 a 49

SEXO
Masculino

ESTADO CIVIL
Unido (a)

¿TRABAJA USTED ACTUALMENTE?
Si

SI TRABAJA, TIPO DE TRABAJO
Empleador o patrón (jefe de empresa)

SI ES OTRO, ESPECIFIQUE

SI NO TRABAJA, ¿CUÁL ES SU CONDICIÓN?

SI ES OTRO, ESPECIFIQUE

¿QUIÉN O QUIÉNES APORTAN LOS PRINCIPALES INGRESOS DE ESTE HOGAR?

a) La misma persona encuestada ✓
b) Padre
c) Madre
d) Hijo (a)
e) Pareja
f) Amigo/a que reside en la casa
g) Otro familiar que reside en la casa
h) Familiares residentes en el exterior
i) Programas sociales del gobierno
j) Otro

SI LA PERSONA QUE APORTA MÁS INGRESOS AL HOGAR ES DIFERENTE A LA ENTREVISTADA, ¿CUÁL ES SU OCUPACIÓN?

a) Agricultor o ganadero
b) Comerciante o micro-empresario
c) Empleado u obrero del gobierno central o municipal
d) Empleado u obrero de empresas privadas
e) Empleador o patrón (jefe de empresa)
f) No profesional que trabaja por cuenta propia
g) Profesional o técnico que trabaja por cuenta propia
h) Servicio doméstico
i) Trabajado(a) para un familiar o no familiar sin salario
j) Otro

¿APROXIMADAMENTE CUÁNTO ES EL GASTO MENSUAL DE SU HOGAR? (RD$)
10,000 a 15,000

NIVEL EDUCATIVO
Secundario o medio

NACIONALIDAD
Dominicano/a

¿CUÁNTOS AÑOS TIENE VIVIENDO EN LA COMUNIDAD?
Mas de 15

SIN INCLUIR A USTED, LISTA DE PERSONAS QUE FORMAN PARTE DEL HOGAR:

Parentesco	Sexo	Edad
Esposo/a o marido (Cuando esta casado)	Femenino	32
Hijo/a	Femenino	14
Hijo/a	Masculino	13

AGUA, SANEAMIENTO Y SALUD

¿CÓMO OBTIENE EL AGUA QUE CONSUME PARA TOMAR Y COCINAR?

a) Botellones ✓
b) Camión tanque
c) Llave de otra vivienda
d) Llave en la vivienda
e) Lluvia
f) Pozo propio
g) Pozo público ✓
h) Río o arroyo
i) Otro

¿CÓMO OBTIENE EL AGUA QUE CONSUME PARA TOMAR Y COCINAR?

a) Botellones
b) Camión tanque
c) Cisterna
d) Llave de otra vivienda
e) Llave en la vivienda ✓
f) Llave pública
g) Lluvia
h) Pozo propio ✓
i) Pozo público
j) Río o arroyo
k) Otro

¿QUÉ TIPO DE SERVICIO SANITARIO TIENE ESTE HOGAR?

Inodoro

¿LOS RESIDUOS DEL SERVICIO SANITARIO TERMINAN EN?

Pozo séptico

¿CÓMO SE DESHACEN DE LA BASURA?

La queman La lanzan en vertedero improvisado

¿DÓNDE ACUDE CUANDO SE ENFERMA USTED O ALGÚN MIEMBRO DE LA FAMILIA?

Hospital público

¿A QUÉ DISTANCIA SE ENCUENTRA EL CENTRO DE SALUD MÁS CERCANO?

Más de 10 kilómetros

¿A QUÉ DISTANCIA SE ENCUENTRA EL CENTRO DE SALUD MÁS CERCANO?

a) Chikungunya
b) Cólera
c) Covid-19
d) Dengue
e) Diabetes
f) Enfermedad cardiovascular
g) Enfermedad de la piel
h) Enfermedad gastrointestinal
i) Enfermedad respiratoria aguda
j) Leptospirosis
k) Parasitismo
l) Piquiña o escabiosis
m) Presión sanguínea
n) Tumores cancerígenos
o) Otro

Tienen seguro médico en la familia:

Si

Tipo de seguro:

Subsidiado (Senasa pagado totalmente por el gobierno)

SITUACIÓN AMBIENTAL Y SOCIAL

¿CUÁLES DE LAS SIGUIENTES FUENTES DE CONTAMINACIÓN AFECTAN A SU HOGAR?

a) Acumulación de basura
b) Aguas estancadas
c) Bomba de gasolina
d) Cañada con basura o agua contaminada
e) Desechos o residuos de fábrica, taller, hospital
f) Envasadora de gas
g) Fábrica de productos químicos
h) Humo o gases de fábrica
i) Música alta de bares, colmados o vecinos
j) Pocilga o granja
k) Polvo por calles o carreteras sin pavimentar
l) Quema de Basura
m) Ruido de vehículos y motores
n) Ruidos de fábrica o taller
o) Ruidos y/o humos de planta eléctrica
p) Vertederos cerca de viviendas
q) Otro

¿CUÁLES DE LAS SIGUIENTES AMENAZAS AFECTAN A SU HOGAR?

a) Ciclones
b) Derrumbes o deslizamiento de tierra
c) Desprendimiento de rocas Hundimiento de tierra
d) Incendios forestales
e) Inundaciones
f) Lluvias torrenciales
g) Sequía
h) Terremotos
i) Tornados
j) Otro

CUÁLES CREE USTED QUE SON LAS NECESIDADES MÁS SENTIDAS EN SU COMUNIDAD:

a) Oportunidades de empleo ✓
b) Servicio de agua
c) Energía eléctrica
d) Acceso a servicios hospitalarios
e) Acceso a servicios educativos y formación técnica
f) Otro

CUÁLES CREE USTED QUE SON LOS PROBLEMAS QUE ACTUALMENTE AFECTAN MÁS A SU COMUNIDAD:

a) Delincuencia
b) Relaciones conflictivas con extranjeros
c) Drogadicción
d) Alcoholismo
e) Embarazo de adolescentes
f) Otro

PERCEPCIÓN DEL PROYECTO

¿CONOCE QUÉ SON LAS ENERGÍAS RENOVABLES?

No

¿SABES SOBRE EL PROYECTO QUE SE LLEVARÁ A CABO EN LOS TERRENOS CERCANOS A TU COMUNIDAD?

No

SI CONOCES EL PROYECTO, ¿PUEDES COMPARTIR QUÉ INFORMACIÓN TIENES HASTA EL MOMENTO?

¿EL TERRENO DEL PROYECTO ES UTILIZADO POR MORADORES DE ESTA COMUNIDAD?

No

¿EXISTEN ASPECTOS DE LA COMUNIDAD O EL VECINDARIO VALORAN Y ESPERAN QUE NO CAMBIEN DEBIDO AL PROYECTO?

No

¿CONOCE QUÉ SON LAS ENERGÍAS RENOVABLES?

a) Mejora de la infraestructura local	✓
b) Creación de empleos	✓
c) Mejora en la calidad de vida	✓
d) Oportunidades de comercio o negocios locales	✓
e) Que ese terreno no sea usado como punto de droga	✓
f) Que ese terreno no sea usado para facilitar la huida de delincuentes	✓
g) Otro:	

¿TIENES ALGUNA PREOCUPACIÓN O INQUIETUD EN RELACIÓN CON EL DESARROLLO DEL PROYECTO?

No

¿ESTARÍAS INTERESADO/A EN PARTICIPAR EN REUNIONES RELACIONADAS CON EL DESARROLLO DEL PROYECTO?

Si

¿CÓMO PREFERIRÍAS RECIBIR INFORMACIÓN SOBRE EL PROYECTO Y SUS AVANCES?

a) Reuniones comunitarias	✓
b) Folletos informativos	
c) Redes sociales	
d) Otro	

¿CREES QUE EL PROYECTO TENDRÁ IMPACTO AMBIENTAL EN ESTA ZONA?

No

¿CÓMO CALIFICARÍAS ESTE IMPACTO?

¿TIENES ALGUNA HABILIDAD O EXPERIENCIA QUE CREES QUE PODRÍA SER BENEFICIOSA PARA LA COMUNIDAD EN RELACIÓN CON ESTE PROYECTO?

Si

CON LA INFORMACIÓN QUE TIENE SOBRE ESTE PROYECTO, USTED:

Esta de acuerdo con su ejecución

Nombre y Apellido: Estefania Martínez
Número telefónico: 8494046714
Zona: Las Cabirmas
Provincia: María Trinidad Sánchez
Municipio: Cabrera
Sección: Abreu
Otra Zona:

DATOS DEMOGRÁFICOS

EDAD
24

RANGO DE EDAD
20 a 29

SEXO
Femenino

ESTADO CIVIL
Unido (a)

¿TRABAJA USTED ACTUALMENTE?
Si

SI TRABAJA, TIPO DE TRABAJO
Empleado u obrero de empresas privadas

SI ES OTRO, ESPECIFIQUE

SI NO TRABAJA, ¿CUÁL ES SU CONDICIÓN?

SI ES OTRO, ESPECIFIQUE

¿QUIÉN O QUIÉNES APORTAN LOS PRINCIPALES INGRESOS DE ESTE HOGAR?

a) La misma persona encuestada ✓
b) Padre
c) Madre
d) Hijo (a)
e) Pareja
f) Amigo/a que reside en la casa
g) Otro familiar que reside en la casa
h) Familiares residentes en el exterior
i) Programas sociales del gobierno
j) Otro

SI LA PERSONA QUE APORTA MÁS INGRESOS AL HOGAR ES DIFERENTE A LA ENTREVISTADA, ¿CUÁL ES SU OCUPACIÓN?

a) Agricultor o ganadero
b) Comerciante o micro-empresario
c) Empleado u obrero del gobierno central o municipal
d) Empleado u obrero de empresas privadas
e) Empleador o patrón (jefe de empresa)
f) No profesional que trabaja por cuenta propia
g) Profesional o técnico que trabaja por cuenta propia
h) Servicio doméstico
i) Trabajado(a) para un familiar o no familiar sin salario
j) Otro

¿APROXIMADAMENTE CUÁNTO ES EL GASTO MENSUAL DE SU HOGAR? (RD$)
10,000 a 15,000

NIVEL EDUCATIVO
Universitario

NACIONALIDAD
Dominicano/a

¿CUÁNTOS AÑOS TIENE VIVIENDO EN LA COMUNIDAD?
Mas de 15

SIN INCLUIR A USTED, LISTA DE PERSONAS QUE FORMAN PARTE DEL HOGAR:

Parentesco	Sexo	Edad
Esposo/a o marido (Cuando esta casado)	Masculino	32
Hijo/a	Femenino	8
Hijo/a	Femenino	4

AGUA, SANEAMIENTO Y SALUD

¿CÓMO OBTIENE EL AGUA QUE CONSUME PARA TOMAR Y COCINAR?

a) Botellones ✓
b) Camión tanque
c) Llave de otra vivienda
d) Llave en la vivienda
e) Lluvia
f) Pozo propio
g) Pozo público
h) Río o arroyo
i) Otro

¿CÓMO OBTIENE EL AGUA QUE CONSUME PARA TOMAR Y COCINAR?

a) Botellones
b) Camión tanque
c) Cisterna
d) Llave de otra vivienda
e) Llave en la vivienda ✓
f) Llave pública
g) Lluvia
h) Pozo propio
i) Pozo público ✓
j) Río o arroyo
k) Otro

¿QUÉ TIPO DE SERVICIO SANITARIO TIENE ESTE HOGAR?

Inodoro

¿LOS RESIDUOS DEL SERVICIO SANITARIO TERMINAN EN?

Pozo séptico

¿CÓMO SE DESHACEN DE LA BASURA?

La queman

¿DÓNDE ACUDE CUANDO SE ENFERMA USTED O ALGÚN MIEMBRO DE LA FAMILIA?

Hospital público

¿A QUÉ DISTANCIA SE ENCUENTRA EL CENTRO DE SALUD MÁS CERCANO?

Más de 10 kilómetros

¿A QUÉ DISTANCIA SE ENCUENTRA EL CENTRO DE SALUD MÁS CERCANO?

a) Chikungunya
b) Cólera
c) Covid-19
d) Dengue
e) Diabetes
f) Enfermedad cardiovascular
g) Enfermedad de la piel
h) Enfermedad gastrointestinal
i) Enfermedad respiratoria aguda
j) Leptospirosis
k) Parasitismo
l) Piquiña o escabiosis
m) Presión sanguínea
n) Tumores cancerígenos
o) Otro

Tienen seguro médico en la familia:

Si

Tipo de seguro:

NC

SITUACIÓN AMBIENTAL Y SOCIAL

¿CUÁLES DE LAS SIGUIENTES FUENTES DE CONTAMINACIÓN AFECTAN A SU HOGAR?

a) Acumulación de basura
b) Aguas estancadas
c) Bomba de gasolina
d) Cañada con basura o agua contaminada
e) Desechos o residuos de fábrica, taller, hospital
f) Envasadora de gas
g) Fábrica de productos químicos
h) Humo o gases de fábrica
i) Música alta de bares, colmados o vecinos
j) Pocilga o granja
k) Polvo por calles o carreteras sin pavimentar
l) Quema de Basura
m) Ruido de vehículos y motores
n) Ruidos de fábrica o taller
o) Ruidos y/o humos de planta eléctrica
p) Vertederos cerca de viviendas
q) Otro

¿CUÁLES DE LAS SIGUIENTES AMENAZAS AFECTAN A SU HOGAR?

a) Ciclones
b) Derrumbes o deslizamiento de tierra
c) Desprendimiento de rocas Hundimiento de tierra
d) Incendios forestales
e) Inundaciones
f) Lluvias torrenciales
g) Sequía
h) Terremotos
i) Tornados
j) Otro

CUÁLES CREE USTED QUE SON LAS NECESIDADES MÁS SENTIDAS EN SU COMUNIDAD:

a) Oportunidades de empleo ✓
b) Servicio de agua
c) Energía eléctrica
d) Acceso a servicios hospitalarios
e) Acceso a servicios educativos y formación técnica
f) Otro

CUÁLES CREE USTED QUE SON LOS PROBLEMAS QUE ACTUALMENTE AFECTAN MÁS A SU COMUNIDAD:

a) Delincuencia
b) Relaciones conflictivas con extranjeros
c) Drogadicción
d) Alcoholismo
e) Embarazo de adolescentes
f) Otro ✓

PERCEPCIÓN DEL PROYECTO

¿CONOCE QUÉ SON LAS ENERGÍAS RENOVABLES?

Si

¿SABES SOBRE EL PROYECTO QUE SE LLEVARÁ A CABO EN LOS TERRENOS CERCANOS A TU COMUNIDAD?

No

SI CONOCES EL PROYECTO, ¿PUEDES COMPARTIR QUÉ INFORMACIÓN TIENES HASTA EL MOMENTO?

¿EL TERRENO DEL PROYECTO ES UTILIZADO POR MORADORES DE ESTA COMUNIDAD?

No

¿EXISTEN ASPECTOS DE LA COMUNIDAD O EL VECINDARIO VALORAN Y ESPERAN QUE NO CAMBIEN DEBIDO AL PROYECTO?

No

¿CONOCE QUÉ SON LAS ENERGÍAS RENOVABLES?

a) Mejora de la infraestructura local	✓
b) Creación de empleos	✓
c) Mejora en la calidad de vida	✓
d) Oportunidades de comercio o negocios locales	✓
e) Que ese terreno no sea usado como punto de droga	
f) Que ese terreno no sea usado para facilitar la huida de delincuentes	
g) Otro:	

¿TIENES ALGUNA PREOCUPACIÓN O INQUIETUD EN RELACIÓN CON EL DESARROLLO DEL PROYECTO?

No

¿ESTARÍAS INTERESADO/A EN PARTICIPAR EN REUNIONES RELACIONADAS CON EL DESARROLLO DEL PROYECTO?

Si

¿CÓMO PREFERIRÍAS RECIBIR INFORMACIÓN SOBRE EL PROYECTO Y SUS AVANCES?

a) Reuniones comunitarias	✓
b) Folletos informativos	✓
c) Redes sociales	✓
d) Otro	

¿CREES QUE EL PROYECTO TENDRÁ IMPACTO AMBIENTAL EN ESTA ZONA?

No

¿CÓMO CALIFICARÍAS ESTE IMPACTO?

¿TIENES ALGUNA HABILIDAD O EXPERIENCIA QUE CREES QUE PODRÍA SER BENEFICIOSA PARA LA COMUNIDAD EN RELACIÓN CON ESTE PROYECTO?

No

CON LA INFORMACIÓN QUE TIENE SOBRE ESTE PROYECTO, USTED:

Esta de acuerdo con su ejecución

Nombre y Apellido: Ifonise
Número telefónico: 8295273960
Zona: Las Cabirmas
Provincia: María Trinidad Sánchez

Municipio: Cabrera
Sección: Abreu
Otra Zona:

DATOS DEMOGRÁFICOS

EDAD
40

RANGO DE EDAD
40 a 49

SEXO
Femenino

ESTADO CIVIL
Casado (a)

¿TRABAJA USTED ACTUALMENTE?
Si

SI TRABAJA, TIPO DE TRABAJO
Comerciante o micro-empresario

SI ES OTRO, ESPECIFIQUE

SI NO TRABAJA, ¿CUÁL ES SU CONDICIÓN?

SI ES OTRO, ESPECIFIQUE

¿QUIÉN O QUIÉNES APORTAN LOS PRINCIPALES INGRESOS DE ESTE HOGAR?

a) La misma persona encuestada ✓
b) Padre
c) Madre
d) Hijo (a)
e) Pareja
f) Amigo/a que reside en la casa
g) Otro familiar que reside en la casa
h) Familiares residentes en el exterior
i) Programas sociales del gobierno
j) Otro

SI LA PERSONA QUE APORTA MÁS INGRESOS AL HOGAR ES DIFERENTE A LA ENTREVISTADA, ¿CUÁL ES SU OCUPACIÓN?

a) Agricultor o ganadero
b) Comerciante o micro-empresario
c) Empleado u obrero del gobierno central o municipal
d) Empleado u obrero de empresas privadas
e) Empleador o patrón (jefe de empresa)
f) No profesional que trabaja por cuenta propia
g) Profesional o técnico que trabaja por cuenta propia
h) Servicio doméstico
i) Trabajado(a) para un familiar o no familiar sin salario
j) Otro

¿APROXIMADAMENTE CUÁNTO ES EL GASTO MENSUAL DE SU HOGAR? (RD$)
10,000 a 15,000

NIVEL EDUCATIVO
Preescolar o inicial

NACIONALIDAD
Haitiano/a

¿CUÁNTOS AÑOS TIENE VIVIENDO EN LA COMUNIDAD?
Mas de 15

SIN INCLUIR A USTED, LISTA DE PERSONAS QUE FORMAN PARTE DEL HOGAR:

Parentesco	Sexo	Edad
Esposo/a o marido (Cuando esta casado)	Masculino	38
Hijo/a	Masculino	21
Hijo/a	Femenino	18
Hijo/a	Femenino	15
Hijo/a	Femenino	13
Hijo/a	Femenino	12

AGUA, SANEAMIENTO Y SALUD

¿CÓMO OBTIENE EL AGUA QUE CONSUME PARA TOMAR Y COCINAR?

a) Botellones ✓
b) Camión tanque
c) Llave de otra vivienda
d) Llave en la vivienda
e) Lluvia
f) Pozo propio ✓
g) Pozo público
h) Río o arroyo
i) Otro

¿CÓMO OBTIENE EL AGUA QUE CONSUME PARA TOMAR Y COCINAR?

a) Botellones
b) Camión tanque
c) Cisterna
d) Llave de otra vivienda
e) Llave en la vivienda ✓
f) Llave pública
g) Lluvia
h) Pozo propio
i) Pozo público
j) Río o arroyo
k) Otro

¿QUÉ TIPO DE SERVICIO SANITARIO TIENE ESTE HOGAR?

Inodoro

¿LOS RESIDUOS DEL SERVICIO SANITARIO TERMINAN EN?

Pozo séptico

¿CÓMO SE DESHACEN DE LA BASURA?

La queman

¿DÓNDE ACUDE CUANDO SE ENFERMA USTED O ALGÚN MIEMBRO DE LA FAMILIA?

Hospital público

¿A QUÉ DISTANCIA SE ENCUENTRA EL CENTRO DE SALUD MÁS CERCANO?

Más de 10 kilómetros

¿A QUÉ DISTANCIA SE ENCUENTRA EL CENTRO DE SALUD MÁS CERCANO?

a) Chikungunya
b) Cólera
c) Covid-19
d) Dengue
e) Diabetes
f) Enfermedad cardiovascular
g) Enfermedad de la piel
h) Enfermedad gastrointestinal
i) Enfermedad respiratoria aguda
j) Leptospirosis
k) Parasitismo
l) Piquiña o escabiosis
m) Presión sanguínea
n) Tumores cancerígenos
o) Otro

Tienen seguro médico en la familia:

NC

Tipo de seguro:

SITUACIÓN AMBIENTAL Y SOCIAL

¿CUÁLES DE LAS SIGUIENTES FUENTES DE CONTAMINACIÓN AFECTAN A SU HOGAR?

a) Acumulación de basura
b) Aguas estancadas
c) Bomba de gasolina
d) Cañada con basura o agua contaminada
e) Desechos o residuos de fábrica, taller, hospital
f) Envasadora de gas
g) Fábrica de productos químicos
h) Humo o gases de fábrica
i) Música alta de bares, colmados o vecinos
j) Pocilga o granja
k) Polvo por calles o carreteras sin pavimentar
l) Quema de Basura
m) Ruido de vehículos y motores
n) Ruidos de fábrica o taller
o) Ruidos y/o humos de planta eléctrica
p) Vertederos cerca de viviendas
q) Otro

¿CUÁLES DE LAS SIGUIENTES AMENAZAS AFECTAN A SU HOGAR?

a) Ciclones
b) Derrumbes o deslizamiento de tierra
c) Desprendimiento de rocas Hundimiento de tierra
d) Incendios forestales
e) Inundaciones
f) Lluvias torrenciales
g) Sequía
h) Terremotos
i) Tornados
j) Otro

CUÁLES CREE USTED QUE SON LAS NECESIDADES MÁS SENTIDAS EN SU COMUNIDAD:

a) Oportunidades de empleo ✓
b) Servicio de agua
c) Energía eléctrica
d) Acceso a servicios hospitalarios
e) Acceso a servicios educativos y formación técnica
f) Otro

CUÁLES CREE USTED QUE SON LOS PROBLEMAS QUE ACTUALMENTE AFECTAN MÁS A SU COMUNIDAD:

a) Delincuencia ✓
b) Relaciones conflictivas con extranjeros ✓
c) Drogadicción
d) Alcoholismo
e) Embarazo de adolescentes
f) Otro

PERCEPCIÓN DEL PROYECTO

¿CONOCE QUÉ SON LAS ENERGÍAS RENOVABLES?

Si

¿SABES SOBRE EL PROYECTO QUE SE LLEVARÁ A CABO EN LOS TERRENOS CERCANOS A TU COMUNIDAD?

No

SI CONOCES EL PROYECTO, ¿PUEDES COMPARTIR QUÉ INFORMACIÓN TIENES HASTA EL MOMENTO?

¿EL TERRENO DEL PROYECTO ES UTILIZADO POR MORADORES DE ESTA COMUNIDAD?

No

¿EXISTEN ASPECTOS DE LA COMUNIDAD O EL VECINDARIO VALORAN Y ESPERAN QUE NO CAMBIEN DEBIDO AL PROYECTO?

No

¿CONOCE QUÉ SON LAS ENERGÍAS RENOVABLES?

a) Mejora de la infraestructura local	✓
b) Creación de empleos	✓
c) Mejora en la calidad de vida	✓
d) Oportunidades de comercio o negocios locales	
e) Que ese terreno no sea usado como punto de droga	
f) Que ese terreno no sea usado para facilitar la huida de delincuentes	
g) Otro:	

¿TIENES ALGUNA PREOCUPACIÓN O INQUIETUD EN RELACIÓN CON EL DESARROLLO DEL PROYECTO?

No

¿ESTARÍAS INTERESADO/A EN PARTICIPAR EN REUNIONES RELACIONADAS CON EL DESARROLLO DEL PROYECTO?

Si

¿CÓMO PREFERIRÍAS RECIBIR INFORMACIÓN SOBRE EL PROYECTO Y SUS AVANCES?

a) Reuniones comunitarias	✓
b) Folletos informativos	
c) Redes sociales	
d) Otro	

¿CREES QUE EL PROYECTO TENDRÁ IMPACTO AMBIENTAL EN ESTA ZONA?

Si

¿CÓMO CALIFICARÍAS ESTE IMPACTO?

Positivo

¿TIENES ALGUNA HABILIDAD O EXPERIENCIA QUE CREES QUE PODRÍA SER BENEFICIOSA PARA LA COMUNIDAD EN RELACIÓN CON ESTE PROYECTO?

No

CON LA INFORMACIÓN QUE TIENE SOBRE ESTE PROYECTO, USTED:

Esta de acuerdo con su ejecución

Nombre y Apellido: Neris Antonio
Número telefónico: NC
Zona: Las Cabirmas
Provincia: María Trinidad Sánchez

Municipio: Cabrera
Sección: Abreu
Otra Zona:

DATOS DEMOGRÁFICOS

EDAD
44

RANGO DE EDAD
40 a 49

SEXO
Masculino

ESTADO CIVIL
Unido (a)

¿TRABAJA USTED ACTUALMENTE?
Si

SI TRABAJA, TIPO DE TRABAJO
Empleado u obrero de empresas privadas

SI ES OTRO, ESPECIFIQUE

SI NO TRABAJA, ¿CUÁL ES SU CONDICIÓN?

SI ES OTRO, ESPECIFIQUE

¿QUIÉN O QUIÉNES APORTAN LOS PRINCIPALES INGRESOS DE ESTE HOGAR?

a) La misma persona encuestada ✓
b) Padre
c) Madre
d) Hijo (a)
e) Pareja
f) Amigo/a que reside en la casa
g) Otro familiar que reside en la casa
h) Familiares residentes en el exterior
i) Programas sociales del gobierno
j) Otro

SI LA PERSONA QUE APORTA MÁS INGRESOS AL HOGAR ES DIFERENTE A LA ENTREVISTADA, ¿CUÁL ES SU OCUPACIÓN?

a) Agricultor o ganadero
b) Comerciante o micro-empresario
c) Empleado u obrero del gobierno central o municipal
d) Empleado u obrero de empresas privadas
e) Empleador o patrón (jefe de empresa)
f) No profesional que trabaja por cuenta propia
g) Profesional o técnico que trabaja por cuenta propia
h) Servicio doméstico
i) Trabajado(a) para un familiar o no familiar sin salario
j) Otro

¿APROXIMADAMENTE CUÁNTO ES EL GASTO MENSUAL DE SU HOGAR? (RD$)
20,001 a 25,000

NIVEL EDUCATIVO
Secundario o medio

NACIONALIDAD
Dominicano/a

¿CUÁNTOS AÑOS TIENE VIVIENDO EN LA COMUNIDAD?
Mas de 15

SIN INCLUIR A USTED, LISTA DE PERSONAS QUE FORMAN PARTE DEL HOGAR:

Parentesco	Sexo	Edad
Esposo/a o marido (Cuando esta casado)	Femenino	50

AGUA, SANEAMIENTO Y SALUD

¿CÓMO OBTIENE EL AGUA QUE CONSUME PARA TOMAR Y COCINAR?

a) Botellones ✓
b) Camión tanque
c) Llave de otra vivienda
d) Llave en la vivienda
e) Lluvia
f) Pozo propio
g) Pozo público
h) Río o arroyo
i) Otro

¿CÓMO OBTIENE EL AGUA QUE CONSUME PARA TOMAR Y COCINAR?

a) Botellones
b) Camión tanque
c) Cisterna
d) Llave de otra vivienda
e) Llave en la vivienda ✓
f) Llave pública
g) Lluvia
h) Pozo propio
i) Pozo público
j) Río o arroyo
k) Otro

¿QUÉ TIPO DE SERVICIO SANITARIO TIENE ESTE HOGAR?

Inodoro

¿LOS RESIDUOS DEL SERVICIO SANITARIO TERMINAN EN?

Pozo séptico

¿CÓMO SE DESHACEN DE LA BASURA?

La queman

¿DÓNDE ACUDE CUANDO SE ENFERMA USTED O ALGÚN MIEMBRO DE LA FAMILIA?

Hospital público

¿A QUÉ DISTANCIA SE ENCUENTRA EL CENTRO DE SALUD MÁS CERCANO?

Más de 10 kilómetros

¿A QUÉ DISTANCIA SE ENCUENTRA EL CENTRO DE SALUD MÁS CERCANO?

a) Chikungunya
b) Cólera
c) Covid-19
d) Dengue
e) Diabetes
f) Enfermedad cardiovascular
g) Enfermedad de la piel
h) Enfermedad gastrointestinal
i) Enfermedad respiratoria aguda
j) Leptospirosis
k) Parasitismo
l) Piquiña o escabiosis
m) Presión sanguínea
n) Tumores cancerígenos
o) Otro

Tienen seguro médico en la familia:

Si

Tipo de seguro:

Subsidiado (Senasa pagado totalmente por el gobierno)

SITUACIÓN AMBIENTAL Y SOCIAL

¿CUÁLES DE LAS SIGUIENTES FUENTES DE CONTAMINACIÓN AFECTAN A SU HOGAR?

a) Acumulación de basura
b) Aguas estancadas
c) Bomba de gasolina
d) Cañada con basura o agua contaminada
e) Desechos o residuos de fábrica, taller, hospital
f) Envasadora de gas
g) Fábrica de productos químicos
h) Humo o gases de fábrica
i) Música alta de bares, colmados o vecinos
j) Pocilga o granja
k) Polvo por calles o carreteras sin pavimentar
l) Quema de Basura
m) Ruido de vehículos y motores
n) Ruidos de fábrica o taller
o) Ruidos y/o humos de planta eléctrica
p) Vertederos cerca de viviendas
q) Otro

¿CUÁLES DE LAS SIGUIENTES AMENAZAS AFECTAN A SU HOGAR?

a) Ciclones
b) Derrumbes o deslizamiento de tierra
c) Desprendimiento de rocas Hundimiento de tierra
d) Incendios forestales
e) Inundaciones
f) Lluvias torrenciales
g) Sequía
h) Terremotos
i) Tornados
j) Otro

CUÁLES CREE USTED QUE SON LAS NECESIDADES MÁS SENTIDAS EN SU COMUNIDAD:

a) Oportunidades de empleo ✓
b) Servicio de agua
c) Energía eléctrica
d) Acceso a servicios hospitalarios
e) Acceso a servicios educativos y formación técnica
f) Otro

CUÁLES CREE USTED QUE SON LOS PROBLEMAS QUE ACTUALMENTE AFECTAN MÁS A SU COMUNIDAD:

a) Delincuencia
b) Relaciones conflictivas con extranjeros
c) Drogadicción
d) Alcoholismo
e) Embarazo de adolescentes
f) Otro

PERCEPCIÓN DEL PROYECTO

¿CONOCE QUÉ SON LAS ENERGÍAS RENOVABLES?

Si

¿SABES SOBRE EL PROYECTO QUE SE LLEVARÁ A CABO EN LOS TERRENOS CERCANOS A TU COMUNIDAD?

No

SI CONOCES EL PROYECTO, ¿PUEDES COMPARTIR QUÉ INFORMACIÓN TIENES HASTA EL MOMENTO?

¿EL TERRENO DEL PROYECTO ES UTILIZADO POR MORADORES DE ESTA COMUNIDAD?

No

¿EXISTEN ASPECTOS DE LA COMUNIDAD O EL VECINDARIO VALORAN Y ESPERAN QUE NO CAMBIEN DEBIDO AL PROYECTO?

No

¿CONOCE QUÉ SON LAS ENERGÍAS RENOVABLES?

a) Mejora de la infraestructura local	✓
b) Creación de empleos	✓
c) Mejora en la calidad de vida	
d) Oportunidades de comercio o negocios locales	✓
e) Que ese terreno no sea usado como punto de droga	
f) Que ese terreno no sea usado para facilitar la huida de delincuentes	
g) Otro:	

¿TIENES ALGUNA PREOCUPACIÓN O INQUIETUD EN RELACIÓN CON EL DESARROLLO DEL PROYECTO?

No

¿ESTARÍAS INTERESADO/A EN PARTICIPAR EN REUNIONES RELACIONADAS CON EL DESARROLLO DEL PROYECTO?

No

¿CÓMO PREFERIRÍAS RECIBIR INFORMACIÓN SOBRE EL PROYECTO Y SUS AVANCES?

a) Reuniones comunitarias	✓
b) Folletos informativos	✓
c) Redes sociales	
d) Otro	

¿CREES QUE EL PROYECTO TENDRÁ IMPACTO AMBIENTAL EN ESTA ZONA?

No

¿CÓMO CALIFICARÍAS ESTE IMPACTO?

¿TIENES ALGUNA HABILIDAD O EXPERIENCIA QUE CREES QUE PODRÍA SER BENEFICIOSA PARA LA COMUNIDAD EN RELACIÓN CON ESTE PROYECTO?

No

CON LA INFORMACIÓN QUE TIENE SOBRE ESTE PROYECTO, USTED:

Esta de acuerdo con su ejecución

Nombre y Apellido: Magalis
Número telefónico: NC
Zona: Catalina Abajo
Provincia: María Trinidad Sánchez
Municipio: Cabrera
Sección: Abreu
Otra Zona:

DATOS DEMOGRÁFICOS

EDAD
52

RANGO DE EDAD
50 a 59

SEXO
Femenino

ESTADO CIVIL
Soltero (a) - Nunca se ha casado o unido

¿TRABAJA USTED ACTUALMENTE?
Si

SI TRABAJA, TIPO DE TRABAJO
Comerciante o micro-empresario

SI ES OTRO, ESPECIFIQUE

SI NO TRABAJA, ¿CUÁL ES SU CONDICIÓN?

SI ES OTRO, ESPECIFIQUE

¿QUIÉN O QUIÉNES APORTAN LOS PRINCIPALES INGRESOS DE ESTE HOGAR?

a) La misma persona encuestada ✓
b) Padre
c) Madre
d) Hijo (a)
e) Pareja
f) Amigo/a que reside en la casa
g) Otro familiar que reside en la casa
h) Familiares residentes en el exterior
i) Programas sociales del gobierno
j) Otro

SI LA PERSONA QUE APORTA MÁS INGRESOS AL HOGAR ES DIFERENTE A LA ENTREVISTADA, ¿CUÁL ES SU OCUPACIÓN?

a) Agricultor o ganadero
b) Comerciante o micro-empresario
c) Empleado u obrero del gobierno central o municipal
d) Empleado u obrero de empresas privadas
e) Empleador o patrón (jefe de empresa)
f) No profesional que trabaja por cuenta propia
g) Profesional o técnico que trabaja por cuenta propia
h) Servicio doméstico
i) Trabajado(a) para un familiar o no familiar sin salario
j) Otro

¿APROXIMADAMENTE CUÁNTO ES EL GASTO MENSUAL DE SU HOGAR? (RD$)
20,001 a 25,000

NIVEL EDUCATIVO
Secundario o medio

NACIONALIDAD
Dominicano/a

¿CUÁNTOS AÑOS TIENE VIVIENDO EN LA COMUNIDAD?
Mas de 15

SIN INCLUIR A USTED, LISTA DE PERSONAS QUE FORMAN PARTE DEL HOGAR:

Parentesco	Sexo	Edad

AGUA, SANEAMIENTO Y SALUD

¿CÓMO OBTIENE EL AGUA QUE CONSUME PARA TOMAR Y COCINAR?

a) Botellones ✓
b) Camión tanque
c) Llave de otra vivienda
d) Llave en la vivienda
e) Lluvia
f) Pozo propio
g) Pozo público
h) Río o arroyo
i) Otro

¿CÓMO OBTIENE EL AGUA QUE CONSUME PARA TOMAR Y COCINAR?

a) Botellones
b) Camión tanque
c) Cisterna
d) Llave de otra vivienda
e) Llave en la vivienda
f) Llave pública ✓
g) Lluvia
h) Pozo propio
i) Pozo público
j) Río o arroyo
k) Otro

¿QUÉ TIPO DE SERVICIO SANITARIO TIENE ESTE HOGAR?

Inodoro

¿LOS RESIDUOS DEL SERVICIO SANITARIO TERMINAN EN?

Pozo séptico

¿CÓMO SE DESHACEN DE LA BASURA?

La recoge el ayuntamiento

¿DÓNDE ACUDE CUANDO SE ENFERMA USTED O ALGÚN MIEMBRO DE LA FAMILIA?

Hospital público

¿A QUÉ DISTANCIA SE ENCUENTRA EL CENTRO DE SALUD MÁS CERCANO?

Más de 10 kilómetros

¿A QUÉ DISTANCIA SE ENCUENTRA EL CENTRO DE SALUD MÁS CERCANO?

a) Chikungunya
b) Cólera
c) Covid-19 ✓
d) Dengue
e) Diabetes
f) Enfermedad cardiovascular
g) Enfermedad de la piel
h) Enfermedad gastrointestinal
i) Enfermedad respiratoria aguda
j) Leptospirosis
k) Parasitismo
l) Piquiña o escabiosis
m) Presión sanguínea
n) Tumores cancerígenos
o) Otro

Tienen seguro médico en la familia:

Si

Tipo de seguro:

Subsidiado (Senasa pagado totalmente por el gobierno)

SITUACIÓN AMBIENTAL Y SOCIAL

¿CUÁLES DE LAS SIGUIENTES FUENTES DE CONTAMINACIÓN AFECTAN A SU HOGAR?

a) Acumulación de basura
b) Aguas estancadas
c) Bomba de gasolina
d) Cañada con basura o agua contaminada
e) Desechos o residuos de fábrica, taller, hospital
f) Envasadora de gas
g) Fábrica de productos químicos
h) Humo o gases de fábrica
i) Música alta de bares, colmados o vecinos
j) Pocilga o granja
k) Polvo por calles o carreteras sin pavimentar
l) Quema de Basura
m) Ruido de vehículos y motores
n) Ruidos de fábrica o taller
o) Ruidos y/o humos de planta eléctrica
p) Vertederos cerca de viviendas
q) Otro

¿CUÁLES DE LAS SIGUIENTES AMENAZAS AFECTAN A SU HOGAR?

a) Ciclones
b) Derrumbes o deslizamiento de tierra
c) Desprendimiento de rocas Hundimiento de tierra
d) Incendios forestales
e) Inundaciones
f) Lluvias torrenciales
g) Sequía
h) Terremotos
i) Tornados
j) Otro

CUÁLES CREE USTED QUE SON LAS NECESIDADES MÁS SENTIDAS EN SU COMUNIDAD:

a) Oportunidades de empleo ✓
b) Servicio de agua
c) Energía eléctrica
d) Acceso a servicios hospitalarios
e) Acceso a servicios educativos y formación técnica
f) Otro

CUÁLES CREE USTED QUE SON LOS PROBLEMAS QUE ACTUALMENTE AFECTAN MÁS A SU COMUNIDAD:

a) Delincuencia
b) Relaciones conflictivas con extranjeros
c) Drogadicción
d) Alcoholismo
e) Embarazo de adolescentes
f) Otro

PERCEPCIÓN DEL PROYECTO

¿CONOCE QUÉ SON LAS ENERGÍAS RENOVABLES?

No

¿SABES SOBRE EL PROYECTO QUE SE LLEVARÁ A CABO EN LOS TERRENOS CERCANOS A TU COMUNIDAD?

No

SI CONOCES EL PROYECTO, ¿PUEDES COMPARTIR QUÉ INFORMACIÓN TIENES HASTA EL MOMENTO?

¿EL TERRENO DEL PROYECTO ES UTILIZADO POR MORADORES DE ESTA COMUNIDAD?

No

¿EXISTEN ASPECTOS DE LA COMUNIDAD O EL VECINDARIO VALORAN Y ESPERAN QUE NO CAMBIEN DEBIDO AL PROYECTO?

No

¿CONOCE QUÉ SON LAS ENERGÍAS RENOVABLES?

a) Mejora de la infraestructura local ✓

b) Creación de empleos

c) Mejora en la calidad de vida

d) Oportunidades de comercio o negocios locales

e) Que ese terreno no sea usado como punto de droga

f) Que ese terreno no sea usado para facilitar la huida de delincuentes

g) Otro:

¿TIENES ALGUNA PREOCUPACIÓN O INQUIETUD EN RELACIÓN CON EL DESARROLLO DEL PROYECTO?

No

¿ESTARÍAS INTERESADO/A EN PARTICIPAR EN REUNIONES RELACIONADAS CON EL DESARROLLO DEL PROYECTO?

No

¿CÓMO PREFERIRÍAS RECIBIR INFORMACIÓN SOBRE EL PROYECTO Y SUS AVANCES?

a) Reuniones comunitarias ✓

b) Folletos informativos

c) Redes sociales

d) Otro

¿CREES QUE EL PROYECTO TENDRÁ IMPACTO AMBIENTAL EN ESTA ZONA?

No

¿CÓMO CALIFICARÍAS ESTE IMPACTO?

¿TIENES ALGUNA HABILIDAD O EXPERIENCIA QUE CREES QUE PODRÍA SER BENEFICIOSA PARA LA COMUNIDAD EN RELACIÓN CON ESTE PROYECTO?

No

CON LA INFORMACIÓN QUE TIENE SOBRE ESTE PROYECTO, USTED:

Esta de acuerdo con su ejecución

Nombre y Apellido: Ilda
Número telefónico: NC
Zona: Catalina
Provincia: María Trinidad Sánchez

Municipio: Cabrera
Sección: Abreu
Otra Zona:

DATOS DEMOGRÁFICOS

EDAD
53

RANGO DE EDAD
50 a 59

SEXO
Femenino

ESTADO CIVIL
Soltero (a) - Nunca se ha casado o unido

¿TRABAJA USTED ACTUALMENTE?
No

SI TRABAJA, TIPO DE TRABAJO

SI ES OTRO, ESPECIFIQUE

SI NO TRABAJA, ¿CUÁL ES SU CONDICIÓN?
Cuidado del hogar

SI ES OTRO, ESPECIFIQUE

¿QUIÉN O QUIÉNES APORTAN LOS PRINCIPALES INGRESOS DE ESTE HOGAR?

- a) La misma persona encuestada ✓
- b) Padre
- c) Madre
- d) Hijo (a) ✓
- e) Pareja
- f) Amigo/a que reside en la casa
- g) Otro familiar que reside en la casa
- h) Familiares residentes en el exterior
- i) Programas sociales del gobierno
- j) Otro

SI LA PERSONA QUE APORTA MÁS INGRESOS AL HOGAR ES DIFERENTE A LA ENTREVISTADA, ¿CUÁL ES SU OCUPACIÓN?

- a) Agricultor o ganadero
- b) Comerciante o micro-empresario ✓
- c) Empleado u obrero del gobierno central o municipal
- d) Empleado u obrero de empresas privadas
- e) Empleador o patrón (jefe de empresa)
- f) No profesional que trabaja por cuenta propia
- g) Profesional o técnico que trabaja por cuenta propia
- h) Servicio doméstico
- i) Trabajado(a) para un familiar o no familiar sin salario
- j) Otro

¿APROXIMADAMENTE CUÁNTO ES EL GASTO MENSUAL DE SU HOGAR? (RD$)
15,001 a 20,000

NIVEL EDUCATIVO
Primario o básico

NACIONALIDAD
Dominicano/a

¿CUÁNTOS AÑOS TIENE VIVIENDO EN LA COMUNIDAD?
Mas de 15

SIN INCLUIR A USTED, LISTA DE PERSONAS QUE FORMAN PARTE DEL HOGAR:

Parentesco	Sexo	Edad

AGUA, SANEAMIENTO Y SALUD

¿CÓMO OBTIENE EL AGUA QUE CONSUME PARA TOMAR Y COCINAR?

a) Botellones ✓
b) Camión tanque
c) Llave de otra vivienda
d) Llave en la vivienda
e) Lluvia
f) Pozo propio
g) Pozo público
h) Río o arroyo
i) Otro

¿CÓMO OBTIENE EL AGUA QUE CONSUME PARA TOMAR Y COCINAR?

a) Botellones
b) Camión tanque
c) Cisterna
d) Llave de otra vivienda
e) Llave en la vivienda ✓
f) Llave pública
g) Lluvia
h) Pozo propio
i) Pozo público
j) Río o arroyo
k) Otro

¿QUÉ TIPO DE SERVICIO SANITARIO TIENE ESTE HOGAR?

Inodoro

¿LOS RESIDUOS DEL SERVICIO SANITARIO TERMINAN EN?

Pozo séptico

¿CÓMO SE DESHACEN DE LA BASURA?

La recoge el ayuntamiento

¿DÓNDE ACUDE CUANDO SE ENFERMA USTED O ALGÚN MIEMBRO DE LA FAMILIA?

Hospital público

¿A QUÉ DISTANCIA SE ENCUENTRA EL CENTRO DE SALUD MÁS CERCANO?

Más de 10 kilómetros

¿A QUÉ DISTANCIA SE ENCUENTRA EL CENTRO DE SALUD MÁS CERCANO?

a) Chikungunya
b) Cólera
c) Covid-19
d) Dengue
e) Diabetes
f) Enfermedad cardiovascular
g) Enfermedad de la piel
h) Enfermedad gastrointestinal
i) Enfermedad respiratoria aguda
j) Leptospirosis
k) Parasitismo
l) Piquiña o escabiosis
m) Presión sanguínea
n) Tumores cancerígenos
o) Otro

Tienen seguro médico en la familia:

NC

Tipo de seguro:

SITUACIÓN AMBIENTAL Y SOCIAL

¿CUÁLES DE LAS SIGUIENTES FUENTES DE CONTAMINACIÓN AFECTAN A SU HOGAR?

a) Acumulación de basura
b) Aguas estancadas
c) Bomba de gasolina
d) Cañada con basura o agua contaminada
e) Desechos o residuos de fábrica, taller, hospital
f) Envasadora de gas
g) Fábrica de productos químicos
h) Humo o gases de fábrica
i) Música alta de bares, colmados o vecinos
j) Pocilga o granja
k) Polvo por calles o carreteras sin pavimentar
l) Quema de Basura
m) Ruido de vehículos y motores
n) Ruidos de fábrica o taller
o) Ruidos y/o humos de planta eléctrica
p) Vertederos cerca de viviendas
q) Otro

¿CUÁLES DE LAS SIGUIENTES AMENAZAS AFECTAN A SU HOGAR?

a) Ciclones
b) Derrumbes o deslizamiento de tierra
c) Desprendimiento de rocas Hundimiento de tierra
d) Incendios forestales
e) Inundaciones
f) Lluvias torrenciales
g) Sequía
h) Terremotos
i) Tornados
j) Otro

CUÁLES CREE USTED QUE SON LAS NECESIDADES MÁS SENTIDAS EN SU COMUNIDAD:

a) Oportunidades de empleo ✓
b) Servicio de agua
c) Energía eléctrica
d) Acceso a servicios hospitalarios
e) Acceso a servicios educativos y formación técnica
f) Otro

CUÁLES CREE USTED QUE SON LOS PROBLEMAS QUE ACTUALMENTE AFECTAN MÁS A SU COMUNIDAD:

a) Delincuencia
b) Relaciones conflictivas con extranjeros
c) Drogadicción
d) Alcoholismo
e) Embarazo de adolescentes
f) Otro

PERCEPCIÓN DEL PROYECTO

¿CONOCE QUÉ SON LAS ENERGÍAS RENOVABLES?

No

¿SABES SOBRE EL PROYECTO QUE SE LLEVARÁ A CABO EN LOS TERRENOS CERCANOS A TU COMUNIDAD?

No

SI CONOCES EL PROYECTO, ¿PUEDES COMPARTIR QUÉ INFORMACIÓN TIENES HASTA EL MOMENTO?

¿EL TERRENO DEL PROYECTO ES UTILIZADO POR MORADORES DE ESTA COMUNIDAD?

No

¿EXISTEN ASPECTOS DE LA COMUNIDAD O EL VECINDARIO VALORAN Y ESPERAN QUE NO CAMBIEN DEBIDO AL PROYECTO?

No

¿CONOCE QUÉ SON LAS ENERGÍAS RENOVABLES?

a) Mejora de la infraestructura local ✓

b) Creación de empleos

c) Mejora en la calidad de vida

d) Oportunidades de comercio o negocios locales

e) Que ese terreno no sea usado como punto de droga

f) Que ese terreno no sea usado para facilitar la huida de delincuentes

g) Otro:

¿TIENES ALGUNA PREOCUPACIÓN O INQUIETUD EN RELACIÓN CON EL DESARROLLO DEL PROYECTO?

No

¿ESTARÍAS INTERESADO/A EN PARTICIPAR EN REUNIONES RELACIONADAS CON EL DESARROLLO DEL PROYECTO?

Si

¿CÓMO PREFERIRÍAS RECIBIR INFORMACIÓN SOBRE EL PROYECTO Y SUS AVANCES?

a) Reuniones comunitarias ✓

b) Folletos informativos

c) Redes sociales

d) Otro

¿CREES QUE EL PROYECTO TENDRÁ IMPACTO AMBIENTAL EN ESTA ZONA?

No

¿CÓMO CALIFICARÍAS ESTE IMPACTO?

¿TIENES ALGUNA HABILIDAD O EXPERIENCIA QUE CREES QUE PODRÍA SER BENEFICIOSA PARA LA COMUNIDAD EN RELACIÓN CON ESTE PROYECTO?

No

CON LA INFORMACIÓN QUE TIENE SOBRE ESTE PROYECTO, USTED:

Esta de acuerdo con su ejecución

Nombre y Apellido: Lisandro Acosta
Número telefónico: NC
Zona: Catalina Medio
Provincia: María Trinidad Sánchez
Municipio: Cabrera
Sección: Abreu
Otra Zona:

DATOS DEMOGRÁFICOS

EDAD
56

RANGO DE EDAD
50 a 59

SEXO
Masculino

ESTADO CIVIL
Unido (a)

¿TRABAJA USTED ACTUALMENTE?
Si

SI TRABAJA, TIPO DE TRABAJO
Empleado u obrero de empresas privadas

SI ES OTRO, ESPECIFIQUE

SI NO TRABAJA, ¿CUÁL ES SU CONDICIÓN?

SI ES OTRO, ESPECIFIQUE

¿QUIÉN O QUIÉNES APORTAN LOS PRINCIPALES INGRESOS DE ESTE HOGAR?

a) La misma persona encuestada ✓
b) Padre
c) Madre
d) Hijo (a)
e) Pareja
f) Amigo/a que reside en la casa
g) Otro familiar que reside en la casa
h) Familiares residentes en el exterior
i) Programas sociales del gobierno
j) Otro

SI LA PERSONA QUE APORTA MÁS INGRESOS AL HOGAR ES DIFERENTE A LA ENTREVISTADA, ¿CUÁL ES SU OCUPACIÓN?

a) Agricultor o ganadero
b) Comerciante o micro-empresario
c) Empleado u obrero del gobierno central o municipal
d) Empleado u obrero de empresas privadas
e) Empleador o patrón (jefe de empresa)
f) No profesional que trabaja por cuenta propia
g) Profesional o técnico que trabaja por cuenta propia
h) Servicio doméstico
i) Trabajado(a) para un familiar o no familiar sin salario
j) Otro

¿APROXIMADAMENTE CUÁNTO ES EL GASTO MENSUAL DE SU HOGAR? (RD$)
15,001 a 20,000

NIVEL EDUCATIVO
Secundario o medio

NACIONALIDAD
Dominicano/a

¿CUÁNTOS AÑOS TIENE VIVIENDO EN LA COMUNIDAD?
Mas de 15

SIN INCLUIR A USTED, LISTA DE PERSONAS QUE FORMAN PARTE DEL HOGAR:

Parentesco	Sexo	Edad
Esposo/a o marido (Cuando esta casado)	Femenino	46

AGUA, SANEAMIENTO Y SALUD

¿CÓMO OBTIENE EL AGUA QUE CONSUME PARA TOMAR Y COCINAR?

a) Botellones ✓
b) Camión tanque
c) Llave de otra vivienda
d) Llave en la vivienda
e) Lluvia
f) Pozo propio
g) Pozo público
h) Río o arroyo
i) Otro

¿CÓMO OBTIENE EL AGUA QUE CONSUME PARA TOMAR Y COCINAR?

a) Botellones
b) Camión tanque
c) Cisterna
d) Llave de otra vivienda
e) Llave en la vivienda ✓
f) Llave pública
g) Lluvia
h) Pozo propio
i) Pozo público
j) Río o arroyo
k) Otro

¿QUÉ TIPO DE SERVICIO SANITARIO TIENE ESTE HOGAR?

Inodoro

¿LOS RESIDUOS DEL SERVICIO SANITARIO TERMINAN EN?

Pozo séptico

¿CÓMO SE DESHACEN DE LA BASURA?

La recoge el ayuntamiento

¿DÓNDE ACUDE CUANDO SE ENFERMA USTED O ALGÚN MIEMBRO DE LA FAMILIA?

Hospital público

¿A QUÉ DISTANCIA SE ENCUENTRA EL CENTRO DE SALUD MÁS CERCANO?

Entre uno (1) y cinco (5) kilómetros

¿A QUÉ DISTANCIA SE ENCUENTRA EL CENTRO DE SALUD MÁS CERCANO?

a) Chikungunya
b) Cólera
c) Covid-19
d) Dengue
e) Diabetes
f) Enfermedad cardiovascular
g) Enfermedad de la piel
h) Enfermedad gastrointestinal
i) Enfermedad respiratoria aguda
j) Leptospirosis
k) Parasitismo
l) Piquiña o escabiosis
m) Presión sanguínea
n) Tumores cancerígenos
o) Otro

Tienen seguro médico en la familia:

Si

Tipo de seguro:

Subsidiado (Senasa pagado totalmente por el gobierno)

SITUACIÓN AMBIENTAL Y SOCIAL

¿CUÁLES DE LAS SIGUIENTES FUENTES DE CONTAMINACIÓN AFECTAN A SU HOGAR?

a) Acumulación de basura
b) Aguas estancadas
c) Bomba de gasolina
d) Cañada con basura o agua contaminada
e) Desechos o residuos de fábrica, taller, hospital
f) Envasadora de gas
g) Fábrica de productos químicos
h) Humo o gases de fábrica
i) Música alta de bares, colmados o vecinos
j) Pocilga o granja
k) Polvo por calles o carreteras sin pavimentar
l) Quema de Basura
m) Ruido de vehículos y motores
n) Ruidos de fábrica o taller
o) Ruidos y/o humos de planta eléctrica
p) Vertederos cerca de viviendas
q) Otro

¿CUÁLES DE LAS SIGUIENTES AMENAZAS AFECTAN A SU HOGAR?

a) Ciclones
b) Derrumbes o deslizamiento de tierra
c) Desprendimiento de rocas Hundimiento de tierra
d) Incendios forestales
e) Inundaciones
f) Lluvias torrenciales
g) Sequía
h) Terremotos
i) Tornados
j) Otro

CUÁLES CREE USTED QUE SON LAS NECESIDADES MÁS SENTIDAS EN SU COMUNIDAD:

a) Oportunidades de empleo ✓
b) Servicio de agua
c) Energía eléctrica
d) Acceso a servicios hospitalarios ✓
e) Acceso a servicios educativos y formación técnica
f) Otro

CUÁLES CREE USTED QUE SON LOS PROBLEMAS QUE ACTUALMENTE AFECTAN MÁS A SU COMUNIDAD:

a) Delincuencia
b) Relaciones conflictivas con extranjeros
c) Drogadicción
d) Alcoholismo
e) Embarazo de adolescentes
f) Otro

PERCEPCIÓN DEL PROYECTO

¿CONOCE QUÉ SON LAS ENERGÍAS RENOVABLES?

No

¿SABES SOBRE EL PROYECTO QUE SE LLEVARÁ A CABO EN LOS TERRENOS CERCANOS A TU COMUNIDAD?

No

SI CONOCES EL PROYECTO, ¿PUEDES COMPARTIR QUÉ INFORMACIÓN TIENES HASTA EL MOMENTO?

¿EL TERRENO DEL PROYECTO ES UTILIZADO POR MORADORES DE ESTA COMUNIDAD?

No

¿EXISTEN ASPECTOS DE LA COMUNIDAD O EL VECINDARIO VALORAN Y ESPERAN QUE NO CAMBIEN DEBIDO AL PROYECTO?

No

¿CONOCE QUÉ SON LAS ENERGÍAS RENOVABLES?

a) Mejora de la infraestructura local	✓
b) Creación de empleos	✓
c) Mejora en la calidad de vida	✓
d) Oportunidades de comercio o negocios locales	
e) Que ese terreno no sea usado como punto de droga	
f) Que ese terreno no sea usado para facilitar la huida de delincuentes	
g) Otro:	

¿TIENES ALGUNA PREOCUPACIÓN O INQUIETUD EN RELACIÓN CON EL DESARROLLO DEL PROYECTO?

No

¿ESTARÍAS INTERESADO/A EN PARTICIPAR EN REUNIONES RELACIONADAS CON EL DESARROLLO DEL PROYECTO?

Si

¿CÓMO PREFERIRÍAS RECIBIR INFORMACIÓN SOBRE EL PROYECTO Y SUS AVANCES?

a) Reuniones comunitarias	✓
b) Folletos informativos	✓
c) Redes sociales	✓
d) Otro	

¿CREES QUE EL PROYECTO TENDRÁ IMPACTO AMBIENTAL EN ESTA ZONA?

No

¿CÓMO CALIFICARÍAS ESTE IMPACTO?

¿TIENES ALGUNA HABILIDAD O EXPERIENCIA QUE CREES QUE PODRÍA SER BENEFICIOSA PARA LA COMUNIDAD EN RELACIÓN CON ESTE PROYECTO?

No

CON LA INFORMACIÓN QUE TIENE SOBRE ESTE PROYECTO, USTED:

Esta de acuerdo con su ejecución

Nombre y Apellido: de envío rondon
Número telefónico: NC
Zona: Catalina Medio
Provincia: María Trinidad Sánchez
Municipio: Cabrera
Sección: Abreu
Otra Zona:

DATOS DEMOGRÁFICOS

EDAD
73

RANGO DE EDAD
60 o más

SEXO
Masculino

ESTADO CIVIL
Casado (a)

¿TRABAJA USTED ACTUALMENTE?
Si

SI TRABAJA, TIPO DE TRABAJO
Agricultor o ganadero

SI ES OTRO, ESPECIFIQUE

SI NO TRABAJA, ¿CUÁL ES SU CONDICIÓN?

SI ES OTRO, ESPECIFIQUE

¿QUIÉN O QUIÉNES APORTAN LOS PRINCIPALES INGRESOS DE ESTE HOGAR?

a) La misma persona encuestada ✓
b) Padre
c) Madre
d) Hijo (a)
e) Pareja
f) Amigo/a que reside en la casa
g) Otro familiar que reside en la casa
h) Familiares residentes en el exterior
i) Programas sociales del gobierno
j) Otro

SI LA PERSONA QUE APORTA MÁS INGRESOS AL HOGAR ES DIFERENTE A LA ENTREVISTADA, ¿CUÁL ES SU OCUPACIÓN?

a) Agricultor o ganadero
b) Comerciante o micro-empresario
c) Empleado u obrero del gobierno central o municipal
d) Empleado u obrero de empresas privadas
e) Empleador o patrón (jefe de empresa)
f) No profesional que trabaja por cuenta propia
g) Profesional o técnico que trabaja por cuenta propia
h) Servicio doméstico
i) Trabajado(a) para un familiar o no familiar sin salario
j) Otro

¿APROXIMADAMENTE CUÁNTO ES EL GASTO MENSUAL DE SU HOGAR? (RD$)
20,001 a 25,000

NIVEL EDUCATIVO
Primario o básico

NACIONALIDAD
Dominicano/a

¿CUÁNTOS AÑOS TIENE VIVIENDO EN LA COMUNIDAD?
Mas de 15

SIN INCLUIR A USTED, LISTA DE PERSONAS QUE FORMAN PARTE DEL HOGAR:

Parentesco	Sexo	Edad
Esposo/a o marido (Cuando esta casado)	Femenino	66

AGUA, SANEAMIENTO Y SALUD

¿CÓMO OBTIENE EL AGUA QUE CONSUME PARA TOMAR Y COCINAR?

a) Botellones ✓
b) Camión tanque
c) Llave de otra vivienda
d) Llave en la vivienda
e) Lluvia
f) Pozo propio
g) Pozo público
h) Río o arroyo
i) Otro

¿CÓMO OBTIENE EL AGUA QUE CONSUME PARA TOMAR Y COCINAR?

a) Botellones
b) Camión tanque
c) Cisterna
d) Llave de otra vivienda
e) Llave en la vivienda ✓
f) Llave pública
g) Lluvia
h) Pozo propio
i) Pozo público
j) Río o arroyo
k) Otro

¿QUÉ TIPO DE SERVICIO SANITARIO TIENE ESTE HOGAR?

Inodoro

¿LOS RESIDUOS DEL SERVICIO SANITARIO TERMINAN EN?

Cloaca

¿CÓMO SE DESHACEN DE LA BASURA?

La recoge el ayuntamiento

¿DÓNDE ACUDE CUANDO SE ENFERMA USTED O ALGÚN MIEMBRO DE LA FAMILIA?

Hospital público

¿A QUÉ DISTANCIA SE ENCUENTRA EL CENTRO DE SALUD MÁS CERCANO?

Entre cinco (5) y diez (10) kilómetros

¿A QUÉ DISTANCIA SE ENCUENTRA EL CENTRO DE SALUD MÁS CERCANO?

a) Chikungunya
b) Cólera
c) Covid-19
d) Dengue
e) Diabetes
f) Enfermedad cardiovascular
g) Enfermedad de la piel
h) Enfermedad gastrointestinal
i) Enfermedad respiratoria aguda
j) Leptospirosis
k) Parasitismo
l) Piquiña o escabiosis
m) Presión sanguínea
n) Tumores cancerígenos
o) Otro

Tienen seguro médico en la familia:

Si

Tipo de seguro:

Subsidiado (Senasa pagado totalmente por el gobierno)

SITUACIÓN AMBIENTAL Y SOCIAL

¿CUÁLES DE LAS SIGUIENTES FUENTES DE CONTAMINACIÓN AFECTAN A SU HOGAR?

a) Acumulación de basura
b) Aguas estancadas
c) Bomba de gasolina
d) Cañada con basura o agua contaminada
e) Desechos o residuos de fábrica, taller, hospital
f) Envasadora de gas
g) Fábrica de productos químicos
h) Humo o gases de fábrica
i) Música alta de bares, colmados o vecinos
j) Pocilga o granja
k) Polvo por calles o carreteras sin pavimentar
l) Quema de Basura
m) Ruido de vehículos y motores
n) Ruidos de fábrica o taller
o) Ruidos y/o humos de planta eléctrica
p) Vertederos cerca de viviendas
q) Otro

¿CUÁLES DE LAS SIGUIENTES AMENAZAS AFECTAN A SU HOGAR?

a) Ciclones
b) Derrumbes o deslizamiento de tierra
c) Desprendimiento de rocas Hundimiento de tierra
d) Incendios forestales
e) Inundaciones
f) Lluvias torrenciales
g) Sequía
h) Terremotos
i) Tornados
j) Otro

CUÁLES CREE USTED QUE SON LAS NECESIDADES MÁS SENTIDAS EN SU COMUNIDAD:

a) Oportunidades de empleo ✓
b) Servicio de agua
c) Energía eléctrica
d) Acceso a servicios hospitalarios
e) Acceso a servicios educativos y formación técnica
f) Otro

CUÁLES CREE USTED QUE SON LOS PROBLEMAS QUE ACTUALMENTE AFECTAN MÁS A SU COMUNIDAD:

a) Delincuencia
b) Relaciones conflictivas con extranjeros
c) Drogadicción
d) Alcoholismo
e) Embarazo de adolescentes
f) Otro

PERCEPCIÓN DEL PROYECTO

¿CONOCE QUÉ SON LAS ENERGÍAS RENOVABLES?

No

¿SABES SOBRE EL PROYECTO QUE SE LLEVARÁ A CABO EN LOS TERRENOS CERCANOS A TU COMUNIDAD?

No

SI CONOCES EL PROYECTO, ¿PUEDES COMPARTIR QUÉ INFORMACIÓN TIENES HASTA EL MOMENTO?

¿EL TERRENO DEL PROYECTO ES UTILIZADO POR MORADORES DE ESTA COMUNIDAD?

No

¿EXISTEN ASPECTOS DE LA COMUNIDAD O EL VECINDARIO VALORAN Y ESPERAN QUE NO CAMBIEN DEBIDO AL PROYECTO?

No

¿CONOCE QUÉ SON LAS ENERGÍAS RENOVABLES?

a) Mejora de la infraestructura local ✓

b) Creación de empleos

c) Mejora en la calidad de vida

d) Oportunidades de comercio o negocios locales

e) Que ese terreno no sea usado como punto de droga

f) Que ese terreno no sea usado para facilitar la huida de delincuentes

g) Otro:

¿TIENES ALGUNA PREOCUPACIÓN O INQUIETUD EN RELACIÓN CON EL DESARROLLO DEL PROYECTO?

No

¿ESTARÍAS INTERESADO/A EN PARTICIPAR EN REUNIONES RELACIONADAS CON EL DESARROLLO DEL PROYECTO?

No

¿CÓMO PREFERIRÍAS RECIBIR INFORMACIÓN SOBRE EL PROYECTO Y SUS AVANCES?

a) Reuniones comunitarias ✓

b) Folletos informativos

c) Redes sociales

d) Otro

¿CREES QUE EL PROYECTO TENDRÁ IMPACTO AMBIENTAL EN ESTA ZONA?

No

¿CÓMO CALIFICARÍAS ESTE IMPACTO?

¿TIENES ALGUNA HABILIDAD O EXPERIENCIA QUE CREES QUE PODRÍA SER BENEFICIOSA PARA LA COMUNIDAD EN RELACIÓN CON ESTE PROYECTO?

No

CON LA INFORMACIÓN QUE TIENE SOBRE ESTE PROYECTO, USTED:

Esta de acuerdo con su ejecución

Nombre y Apellido: Luis Eusebio
Número telefónico: 8296182777
Zona: Catalina Medio
Provincia: María Trinidad Sánchez
Municipio: Cabrera
Sección: Abreu
Otra Zona:

DATOS DEMOGRÁFICOS

EDAD
50

RANGO DE EDAD
50 a 59

SEXO
Masculino

ESTADO CIVIL
Soltero (a) - Nunca se ha casado o unido

¿TRABAJA USTED ACTUALMENTE?
No

SI TRABAJA, TIPO DE TRABAJO

SI ES OTRO, ESPECIFIQUE

SI NO TRABAJA, ¿CUÁL ES SU CONDICIÓN?
Retirado

SI ES OTRO, ESPECIFIQUE

¿QUIÉN O QUIÉNES APORTAN LOS PRINCIPALES INGRESOS DE ESTE HOGAR?

a) La misma persona encuestada ✓
b) Padre
c) Madre
d) Hijo (a)
e) Pareja
f) Amigo/a que reside en la casa
g) Otro familiar que reside en la casa
h) Familiares residentes en el exterior
i) Programas sociales del gobierno
j) Otro

SI LA PERSONA QUE APORTA MÁS INGRESOS AL HOGAR ES DIFERENTE A LA ENTREVISTADA, ¿CUÁL ES SU OCUPACIÓN?

a) Agricultor o ganadero
b) Comerciante o micro-empresario
c) Empleado u obrero del gobierno central o municipal
d) Empleado u obrero de empresas privadas
e) Empleador o patrón (jefe de empresa)
f) No profesional que trabaja por cuenta propia
g) Profesional o técnico que trabaja por cuenta propia
h) Servicio doméstico
i) Trabajado(a) para un familiar o no familiar sin salario
j) Otro

¿APROXIMADAMENTE CUÁNTO ES EL GASTO MENSUAL DE SU HOGAR? (RD$)
10,000 a 15,000

NIVEL EDUCATIVO
Primario o básico

NACIONALIDAD
Dominicano/a

¿CUÁNTOS AÑOS TIENE VIVIENDO EN LA COMUNIDAD?
Mas de 15

SIN INCLUIR A USTED, LISTA DE PERSONAS QUE FORMAN PARTE DEL HOGAR:

Parentesco	Sexo	Edad
Hijo/a	Femenino	8
Hijo/a	Masculino	21
Hijo/a	Femenino	28

AGUA, SANEAMIENTO Y SALUD

¿CÓMO OBTIENE EL AGUA QUE CONSUME PARA TOMAR Y COCINAR?

a) Botellones ✓
b) Camión tanque
c) Llave de otra vivienda
d) Llave en la vivienda
e) Lluvia
f) Pozo propio
g) Pozo público
h) Río o arroyo
i) Otro

¿CÓMO OBTIENE EL AGUA QUE CONSUME PARA TOMAR Y COCINAR?

a) Botellones
b) Camión tanque
c) Cisterna
d) Llave de otra vivienda
e) Llave en la vivienda
f) Llave pública ✓
g) Lluvia
h) Pozo propio
i) Pozo público
j) Río o arroyo
k) Otro

¿QUÉ TIPO DE SERVICIO SANITARIO TIENE ESTE HOGAR?

Inodoro

¿LOS RESIDUOS DEL SERVICIO SANITARIO TERMINAN EN?

Pozo séptico

¿CÓMO SE DESHACEN DE LA BASURA?

La recoge el ayuntamiento

¿DÓNDE ACUDE CUANDO SE ENFERMA USTED O ALGÚN MIEMBRO DE LA FAMILIA?

Hospital público

¿A QUÉ DISTANCIA SE ENCUENTRA EL CENTRO DE SALUD MÁS CERCANO?

Entre uno (1) y cinco (5) kilómetros

¿A QUÉ DISTANCIA SE ENCUENTRA EL CENTRO DE SALUD MÁS CERCANO?

a) Chikungunya ✓
b) Cólera
c) Covid-19 ✓
d) Dengue
e) Diabetes
f) Enfermedad cardiovascular
g) Enfermedad de la piel
h) Enfermedad gastrointestinal
i) Enfermedad respiratoria aguda
j) Leptospirosis
k) Parasitismo
l) Piquiña o escabiosis
m) Presión sanguínea
n) Tumores cancerígenos
o) Otro

Tienen seguro médico en la familia:

No

Tipo de seguro:

SITUACIÓN AMBIENTAL Y SOCIAL

¿CUÁLES DE LAS SIGUIENTES FUENTES DE CONTAMINACIÓN AFECTAN A SU HOGAR?

a) Acumulación de basura
b) Aguas estancadas
c) Bomba de gasolina
d) Cañada con basura o agua contaminada
e) Desechos o residuos de fábrica, taller, hospital
f) Envasadora de gas
g) Fábrica de productos químicos
h) Humo o gases de fábrica
i) Música alta de bares, colmados o vecinos
j) Pocilga o granja
k) Polvo por calles o carreteras sin pavimentar
l) Quema de Basura
m) Ruido de vehículos y motores
n) Ruidos de fábrica o taller
o) Ruidos y/o humos de planta eléctrica
p) Vertederos cerca de viviendas
q) Otro

¿CUÁLES DE LAS SIGUIENTES AMENAZAS AFECTAN A SU HOGAR?

a) Ciclones
b) Derrumbes o deslizamiento de tierra
c) Desprendimiento de rocas Hundimiento de tierra
d) Incendios forestales
e) Inundaciones
f) Lluvias torrenciales
g) Sequía
h) Terremotos
i) Tornados
j) Otro

CUÁLES CREE USTED QUE SON LAS NECESIDADES MÁS SENTIDAS EN SU COMUNIDAD:

a) Oportunidades de empleo ✓
b) Servicio de agua
c) Energía eléctrica
d) Acceso a servicios hospitalarios
e) Acceso a servicios educativos y formación técnica
f) Otro

CUÁLES CREE USTED QUE SON LOS PROBLEMAS QUE ACTUALMENTE AFECTAN MÁS A SU COMUNIDAD:

a) Delincuencia
b) Relaciones conflictivas con extranjeros
c) Drogadicción ✓
d) Alcoholismo
e) Embarazo de adolescentes
f) Otro

PERCEPCIÓN DEL PROYECTO

¿CONOCE QUÉ SON LAS ENERGÍAS RENOVABLES?

No

¿SABES SOBRE EL PROYECTO QUE SE LLEVARÁ A CABO EN LOS TERRENOS CERCANOS A TU COMUNIDAD?

No

SI CONOCES EL PROYECTO, ¿PUEDES COMPARTIR QUÉ INFORMACIÓN TIENES HASTA EL MOMENTO?

¿EL TERRENO DEL PROYECTO ES UTILIZADO POR MORADORES DE ESTA COMUNIDAD?

No

¿EXISTEN ASPECTOS DE LA COMUNIDAD O EL VECINDARIO VALORAN Y ESPERAN QUE NO CAMBIEN DEBIDO AL PROYECTO?

No

¿CONOCE QUÉ SON LAS ENERGÍAS RENOVABLES?

a) Mejora de la infraestructura local	✓
b) Creación de empleos	✓
c) Mejora en la calidad de vida	✓
d) Oportunidades de comercio o negocios locales	
e) Que ese terreno no sea usado como punto de droga	
f) Que ese terreno no sea usado para facilitar la huida de delincuentes	
g) Otro:	

¿TIENES ALGUNA PREOCUPACIÓN O INQUIETUD EN RELACIÓN CON EL DESARROLLO DEL PROYECTO?

No

¿ESTARÍAS INTERESADO/A EN PARTICIPAR EN REUNIONES RELACIONADAS CON EL DESARROLLO DEL PROYECTO?

No

¿CÓMO PREFERIRÍAS RECIBIR INFORMACIÓN SOBRE EL PROYECTO Y SUS AVANCES?

a) Reuniones comunitarias	✓
b) Folletos informativos	
c) Redes sociales	
d) Otro	

¿CREES QUE EL PROYECTO TENDRÁ IMPACTO AMBIENTAL EN ESTA ZONA?

No

¿CÓMO CALIFICARÍAS ESTE IMPACTO?

¿TIENES ALGUNA HABILIDAD O EXPERIENCIA QUE CREES QUE PODRÍA SER BENEFICIOSA PARA LA COMUNIDAD EN RELACIÓN CON ESTE PROYECTO?

No

CON LA INFORMACIÓN QUE TIENE SOBRE ESTE PROYECTO, USTED:

Esta de acuerdo con su ejecución

Nombre y Apellido: Rafael
Número telefónico: NC
Zona: Catalina Medio
Provincia: María Trinidad Sánchez
Municipio: Cabrera
Sección: Abreu
Otra Zona:

DATOS DEMOGRÁFICOS

EDAD
52

RANGO DE EDAD
50 a 59

SEXO
Masculino

ESTADO CIVIL
Unido (a)

¿TRABAJA USTED ACTUALMENTE?
Si

SI TRABAJA, TIPO DE TRABAJO
Profesional o técnico que trabaja por cuenta propia

SI ES OTRO, ESPECIFIQUE

SI NO TRABAJA, ¿CUÁL ES SU CONDICIÓN?

SI ES OTRO, ESPECIFIQUE

¿QUIÉN O QUIÉNES APORTAN LOS PRINCIPALES INGRESOS DE ESTE HOGAR?

a) La misma persona encuestada ✓
b) Padre
c) Madre
d) Hijo (a)
e) Pareja
f) Amigo/a que reside en la casa
g) Otro familiar que reside en la casa
h) Familiares residentes en el exterior
i) Programas sociales del gobierno
j) Otro

SI LA PERSONA QUE APORTA MÁS INGRESOS AL HOGAR ES DIFERENTE A LA ENTREVISTADA, ¿CUÁL ES SU OCUPACIÓN?

a) Agricultor o ganadero
b) Comerciante o micro-empresario
c) Empleado u obrero del gobierno central o municipal
d) Empleado u obrero de empresas privadas
e) Empleador o patrón (jefe de empresa)
f) No profesional que trabaja por cuenta propia
g) Profesional o técnico que trabaja por cuenta propia
h) Servicio doméstico
i) Trabajado(a) para un familiar o no familiar sin salario
j) Otro

¿APROXIMADAMENTE CUÁNTO ES EL GASTO MENSUAL DE SU HOGAR? (RD$)
15,001 a 20,000

NIVEL EDUCATIVO
Primario o básico

NACIONALIDAD
Dominicano/a

¿CUÁNTOS AÑOS TIENE VIVIENDO EN LA COMUNIDAD?
Mas de 15

SIN INCLUIR A USTED, LISTA DE PERSONAS QUE FORMAN PARTE DEL HOGAR:

Parentesco	Sexo	Edad
Esposo/a o marido (Cuando esta casado)	Femenino	48
Hijo/a	Femenino	8

AGUA, SANEAMIENTO Y SALUD

¿CÓMO OBTIENE EL AGUA QUE CONSUME PARA TOMAR Y COCINAR?

a) Botellones ✓
b) Camión tanque
c) Llave de otra vivienda
d) Llave en la vivienda
e) Lluvia
f) Pozo propio
g) Pozo público
h) Río o arroyo
i) Otro

¿CÓMO OBTIENE EL AGUA QUE CONSUME PARA TOMAR Y COCINAR?

a) Botellones
b) Camión tanque
c) Cisterna
d) Llave de otra vivienda
e) Llave en la vivienda
f) Llave pública ✓
g) Lluvia
h) Pozo propio
i) Pozo público
j) Río o arroyo
k) Otro

¿QUÉ TIPO DE SERVICIO SANITARIO TIENE ESTE HOGAR?

Inodoro

¿LOS RESIDUOS DEL SERVICIO SANITARIO TERMINAN EN?

Pozo séptico

¿CÓMO SE DESHACEN DE LA BASURA?

La recoge el ayuntamiento

¿DÓNDE ACUDE CUANDO SE ENFERMA USTED O ALGÚN MIEMBRO DE LA FAMILIA?

Hospital público

¿A QUÉ DISTANCIA SE ENCUENTRA EL CENTRO DE SALUD MÁS CERCANO?

Entre cinco (5) y diez (10) kilómetros

¿A QUÉ DISTANCIA SE ENCUENTRA EL CENTRO DE SALUD MÁS CERCANO?

a) Chikungunya
b) Cólera
c) Covid-19 ✓
d) Dengue
e) Diabetes
f) Enfermedad cardiovascular
g) Enfermedad de la piel
h) Enfermedad gastrointestinal
i) Enfermedad respiratoria aguda
j) Leptospirosis
k) Parasitismo
l) Piquiña o escabiosis
m) Presión sanguínea
n) Tumores cancerígenos
o) Otro

Tienen seguro médico en la familia:

Si

Tipo de seguro:

Subsidiado (Senasa pagado totalmente por el gobierno)

SITUACIÓN AMBIENTAL Y SOCIAL

¿CUÁLES DE LAS SIGUIENTES FUENTES DE CONTAMINACIÓN AFECTAN A SU HOGAR?

a) Acumulación de basura
b) Aguas estancadas
c) Bomba de gasolina
d) Cañada con basura o agua contaminada
e) Desechos o residuos de fábrica, taller, hospital
f) Envasadora de gas
g) Fábrica de productos químicos
h) Humo o gases de fábrica
i) Música alta de bares, colmados o vecinos
j) Pocilga o granja
k) Polvo por calles o carreteras sin pavimentar
l) Quema de Basura
m) Ruido de vehículos y motores
n) Ruidos de fábrica o taller
o) Ruidos y/o humos de planta eléctrica
p) Vertederos cerca de viviendas
q) Otro

¿CUÁLES DE LAS SIGUIENTES AMENAZAS AFECTAN A SU HOGAR?

a) Ciclones
b) Derrumbes o deslizamiento de tierra
c) Desprendimiento de rocas Hundimiento de tierra
d) Incendios forestales
e) Inundaciones
f) Lluvias torrenciales
g) Sequía
h) Terremotos
i) Tornados
j) Otro

CUÁLES CREE USTED QUE SON LAS NECESIDADES MÁS SENTIDAS EN SU COMUNIDAD:

a) Oportunidades de empleo ✓
b) Servicio de agua
c) Energía eléctrica
d) Acceso a servicios hospitalarios ✓
e) Acceso a servicios educativos y formación técnica
f) Otro

CUÁLES CREE USTED QUE SON LOS PROBLEMAS QUE ACTUALMENTE AFECTAN MÁS A SU COMUNIDAD:

a) Delincuencia
b) Relaciones conflictivas con extranjeros
c) Drogadicción ✓
d) Alcoholismo ✓
e) Embarazo de adolescentes
f) Otro

PERCEPCIÓN DEL PROYECTO

¿CONOCE QUÉ SON LAS ENERGÍAS RENOVABLES?

No

¿SABES SOBRE EL PROYECTO QUE SE LLEVARÁ A CABO EN LOS TERRENOS CERCANOS A TU COMUNIDAD?

No

SI CONOCES EL PROYECTO, ¿PUEDES COMPARTIR QUÉ INFORMACIÓN TIENES HASTA EL MOMENTO?

¿EL TERRENO DEL PROYECTO ES UTILIZADO POR MORADORES DE ESTA COMUNIDAD?

No

¿EXISTEN ASPECTOS DE LA COMUNIDAD O EL VECINDARIO VALORAN Y ESPERAN QUE NO CAMBIEN DEBIDO AL PROYECTO?

No

¿CONOCE QUÉ SON LAS ENERGÍAS RENOVABLES?

a) Mejora de la infraestructura local	✓
b) Creación de empleos	✓
c) Mejora en la calidad de vida	✓
d) Oportunidades de comercio o negocios locales	
e) Que ese terreno no sea usado como punto de droga	
f) Que ese terreno no sea usado para facilitar la huida de delincuentes	
g) Otro:	

¿TIENES ALGUNA PREOCUPACIÓN O INQUIETUD EN RELACIÓN CON EL DESARROLLO DEL PROYECTO?

No

¿ESTARÍAS INTERESADO/A EN PARTICIPAR EN REUNIONES RELACIONADAS CON EL DESARROLLO DEL PROYECTO?

No

¿CÓMO PREFERIRÍAS RECIBIR INFORMACIÓN SOBRE EL PROYECTO Y SUS AVANCES?

a) Reuniones comunitarias	✓
b) Folletos informativos	
c) Redes sociales	
d) Otro	

¿CREES QUE EL PROYECTO TENDRÁ IMPACTO AMBIENTAL EN ESTA ZONA?

No

¿CÓMO CALIFICARÍAS ESTE IMPACTO?

¿TIENES ALGUNA HABILIDAD O EXPERIENCIA QUE CREES QUE PODRÍA SER BENEFICIOSA PARA LA COMUNIDAD EN RELACIÓN CON ESTE PROYECTO?

No

CON LA INFORMACIÓN QUE TIENE SOBRE ESTE PROYECTO, USTED:

Esta de acuerdo con su ejecución

Nombre y Apellido: Midre paulino
Número telefónico: 8092122257
Zona: Catalina Medio
Provincia: María Trinidad Sánchez
Municipio: Cabrera
Sección: Abreu
Otra Zona:

DATOS DEMOGRÁFICOS

EDAD
35

RANGO DE EDAD
30 a 39

SEXO
Masculino

ESTADO CIVIL
Casado (a)

¿TRABAJA USTED ACTUALMENTE?
Si

SI TRABAJA, TIPO DE TRABAJO
Empleado u obrero de empresas privadas

SI ES OTRO, ESPECIFIQUE

SI NO TRABAJA, ¿CUÁL ES SU CONDICIÓN?

SI ES OTRO, ESPECIFIQUE

¿QUIÉN O QUIÉNES APORTAN LOS PRINCIPALES INGRESOS DE ESTE HOGAR?

a) La misma persona encuestada ✓
b) Padre
c) Madre
d) Hijo (a)
e) Pareja
f) Amigo/a que reside en la casa
g) Otro familiar que reside en la casa
h) Familiares residentes en el exterior
i) Programas sociales del gobierno
j) Otro

SI LA PERSONA QUE APORTA MÁS INGRESOS AL HOGAR ES DIFERENTE A LA ENTREVISTADA, ¿CUÁL ES SU OCUPACIÓN?

a) Agricultor o ganadero
b) Comerciante o micro-empresario
c) Empleado u obrero del gobierno central o municipal
d) Empleado u obrero de empresas privadas
e) Empleador o patrón (jefe de empresa)
f) No profesional que trabaja por cuenta propia
g) Profesional o técnico que trabaja por cuenta propia
h) Servicio doméstico
i) Trabajado(a) para un familiar o no familiar sin salario
j) Otro

¿APROXIMADAMENTE CUÁNTO ES EL GASTO MENSUAL DE SU HOGAR? (RD$)
25,001 a 30,000

NIVEL EDUCATIVO
Primario o básico

NACIONALIDAD
Dominicano/a

¿CUÁNTOS AÑOS TIENE VIVIENDO EN LA COMUNIDAD?
Mas de 15

SIN INCLUIR A USTED, LISTA DE PERSONAS QUE FORMAN PARTE DEL HOGAR:

Parentesco	Sexo	Edad
Esposo/a o marido (Cuando esta casado)	Masculino	46
Hijo/a	Femenino	18
Hijo/a	Masculino	16
Hijo/a	Masculino	7

AGUA, SANEAMIENTO Y SALUD

¿CÓMO OBTIENE EL AGUA QUE CONSUME PARA TOMAR Y COCINAR?

a) Botellones ✓
b) Camión tanque
c) Llave de otra vivienda
d) Llave en la vivienda
e) Lluvia
f) Pozo propio
g) Pozo público
h) Río o arroyo
i) Otro

¿CÓMO OBTIENE EL AGUA QUE CONSUME PARA TOMAR Y COCINAR?

a) Botellones
b) Camión tanque
c) Cisterna
d) Llave de otra vivienda
e) Llave en la vivienda ✓
f) Llave pública ✓
g) Lluvia
h) Pozo propio
i) Pozo público
j) Río o arroyo
k) Otro

¿QUÉ TIPO DE SERVICIO SANITARIO TIENE ESTE HOGAR?

Inodoro

¿LOS RESIDUOS DEL SERVICIO SANITARIO TERMINAN EN?

Pozo séptico

¿CÓMO SE DESHACEN DE LA BASURA?

La recoge el ayuntamiento

¿DÓNDE ACUDE CUANDO SE ENFERMA USTED O ALGÚN MIEMBRO DE LA FAMILIA?

Centro público de atención primaria

¿A QUÉ DISTANCIA SE ENCUENTRA EL CENTRO DE SALUD MÁS CERCANO?

Un (1) kilómetro o menos

¿A QUÉ DISTANCIA SE ENCUENTRA EL CENTRO DE SALUD MÁS CERCANO?

a) Chikungunya ✓
b) Cólera
c) Covid-19
d) Dengue
e) Diabetes
f) Enfermedad cardiovascular
g) Enfermedad de la piel
h) Enfermedad gastrointestinal
i) Enfermedad respiratoria aguda
j) Leptospirosis
k) Parasitismo
l) Piquiña o escabiosis
m) Presión sanguínea
n) Tumores cancerígenos
o) Otro

Tienen seguro médico en la familia:

Si

Tipo de seguro:

Privado personal (pagado completamente por el entrevistado)

SITUACIÓN AMBIENTAL Y SOCIAL

¿CUÁLES DE LAS SIGUIENTES FUENTES DE CONTAMINACIÓN AFECTAN A SU HOGAR?

a) Acumulación de basura
b) Aguas estancadas
c) Bomba de gasolina
d) Cañada con basura o agua contaminada
e) Desechos o residuos de fábrica, taller, hospital
f) Envasadora de gas
g) Fábrica de productos químicos
h) Humo o gases de fábrica
i) Música alta de bares, colmados o vecinos
j) Pocilga o granja ✓
k) Polvo por calles o carreteras sin pavimentar
l) Quema de Basura
m) Ruido de vehículos y motores ✓
n) Ruidos de fábrica o taller
o) Ruidos y/o humos de planta eléctrica
p) Vertederos cerca de viviendas
q) Otro

¿CUÁLES DE LAS SIGUIENTES AMENAZAS AFECTAN A SU HOGAR?

a) Ciclones
b) Derrumbes o deslizamiento de tierra
c) Desprendimiento de rocas Hundimiento de tierra
d) Incendios forestales
e) Inundaciones
f) Lluvias torrenciales
g) Sequía
h) Terremotos ✓
i) Tornados
j) Otro

CUÁLES CREE USTED QUE SON LAS NECESIDADES MÁS SENTIDAS EN SU COMUNIDAD:

a) Oportunidades de empleo ✓
b) Servicio de agua
c) Energía eléctrica
d) Acceso a servicios hospitalarios
e) Acceso a servicios educativos y formación técnica
f) Otro

CUÁLES CREE USTED QUE SON LOS PROBLEMAS QUE ACTUALMENTE AFECTAN MÁS A SU COMUNIDAD:

a) Delincuencia
b) Relaciones conflictivas con extranjeros
c) Drogadicción ✓
d) Alcoholismo
e) Embarazo de adolescentes
f) Otro

PERCEPCIÓN DEL PROYECTO

¿CONOCE QUÉ SON LAS ENERGÍAS RENOVABLES?

No

¿SABES SOBRE EL PROYECTO QUE SE LLEVARÁ A CABO EN LOS TERRENOS CERCANOS A TU COMUNIDAD?

No

SI CONOCES EL PROYECTO, ¿PUEDES COMPARTIR QUÉ INFORMACIÓN TIENES HASTA EL MOMENTO?

¿EL TERRENO DEL PROYECTO ES UTILIZADO POR MORADORES DE ESTA COMUNIDAD?

No

¿EXISTEN ASPECTOS DE LA COMUNIDAD O EL VECINDARIO VALORAN Y ESPERAN QUE NO CAMBIEN DEBIDO AL PROYECTO?

No

¿CONOCE QUÉ SON LAS ENERGÍAS RENOVABLES?

a) Mejora de la infraestructura local	✓
b) Creación de empleos	
c) Mejora en la calidad de vida	
d) Oportunidades de comercio o negocios locales	
e) Que ese terreno no sea usado como punto de droga	
f) Que ese terreno no sea usado para facilitar la huida de delincuentes	
g) Otro:	

¿TIENES ALGUNA PREOCUPACIÓN O INQUIETUD EN RELACIÓN CON EL DESARROLLO DEL PROYECTO?

No

¿ESTARÍAS INTERESADO/A EN PARTICIPAR EN REUNIONES RELACIONADAS CON EL DESARROLLO DEL PROYECTO?

Si

¿CÓMO PREFERIRÍAS RECIBIR INFORMACIÓN SOBRE EL PROYECTO Y SUS AVANCES?

a) Reuniones comunitarias	✓
b) Folletos informativos	✓
c) Redes sociales	
d) Otro	

¿CREES QUE EL PROYECTO TENDRÁ IMPACTO AMBIENTAL EN ESTA ZONA?

Si

¿CÓMO CALIFICARÍAS ESTE IMPACTO?

Positivo

¿TIENES ALGUNA HABILIDAD O EXPERIENCIA QUE CREES QUE PODRÍA SER BENEFICIOSA PARA LA COMUNIDAD EN RELACIÓN CON ESTE PROYECTO?

No

CON LA INFORMACIÓN QUE TIENE SOBRE ESTE PROYECTO, USTED:

Esta de acuerdo con su ejecución

Nombre y Apellido: Aguarda de la cruz
Número telefónico: NC
Zona: La Peonía
Provincia: María Trinidad Sánchez
Municipio: Cabrera
Sección: Abreu
Otra Zona: El callejón

DATOS DEMOGRÁFICOS

EDAD
36

RANGO DE EDAD
30 a 39

SEXO
Masculino

ESTADO CIVIL
Unido (a)

¿TRABAJA USTED ACTUALMENTE?
Si

SI TRABAJA, TIPO DE TRABAJO
Comerciante o micro-empresario

SI ES OTRO, ESPECIFIQUE

SI NO TRABAJA, ¿CUÁL ES SU CONDICIÓN?

SI ES OTRO, ESPECIFIQUE

¿QUIÉN O QUIÉNES APORTAN LOS PRINCIPALES INGRESOS DE ESTE HOGAR?

a) La misma persona encuestada ✓
b) Padre
c) Madre
d) Hijo (a)
e) Pareja
f) Amigo/a que reside en la casa
g) Otro familiar que reside en la casa
h) Familiares residentes en el exterior
i) Programas sociales del gobierno
j) Otro

SI LA PERSONA QUE APORTA MÁS INGRESOS AL HOGAR ES DIFERENTE A LA ENTREVISTADA, ¿CUÁL ES SU OCUPACIÓN?

a) Agricultor o ganadero
b) Comerciante o micro-empresario
c) Empleado u obrero del gobierno central o municipal
d) Empleado u obrero de empresas privadas
e) Empleador o patrón (jefe de empresa)
f) No profesional que trabaja por cuenta propia
g) Profesional o técnico que trabaja por cuenta propia
h) Servicio doméstico
i) Trabajado(a) para un familiar o no familiar sin salario
j) Otro

¿APROXIMADAMENTE CUÁNTO ES EL GASTO MENSUAL DE SU HOGAR? (RD$)
10,000 a 15,000

NIVEL EDUCATIVO
Secundario o medio

NACIONALIDAD
Dominicano/a

¿CUÁNTOS AÑOS TIENE VIVIENDO EN LA COMUNIDAD?
Mas de 15

SIN INCLUIR A USTED, LISTA DE PERSONAS QUE FORMAN PARTE DEL HOGAR:

Parentesco	Sexo	Edad

AGUA, SANEAMIENTO Y SALUD

¿CÓMO OBTIENE EL AGUA QUE CONSUME PARA TOMAR Y COCINAR?

a) Botellones ✓
b) Camión tanque
c) Llave de otra vivienda
d) Llave en la vivienda
e) Lluvia
f) Pozo propio
g) Pozo público
h) Río o arroyo
i) Otro

¿CÓMO OBTIENE EL AGUA QUE CONSUME PARA TOMAR Y COCINAR?

a) Botellones
b) Camión tanque ✓
c) Cisterna
d) Llave de otra vivienda
e) Llave en la vivienda ✓
f) Llave pública
g) Lluvia
h) Pozo propio
i) Pozo público
j) Río o arroyo
k) Otro

¿QUÉ TIPO DE SERVICIO SANITARIO TIENE ESTE HOGAR?

Inodoro

¿LOS RESIDUOS DEL SERVICIO SANITARIO TERMINAN EN?

Pozo séptico

¿CÓMO SE DESHACEN DE LA BASURA?

La recoge el ayuntamiento

¿DÓNDE ACUDE CUANDO SE ENFERMA USTED O ALGÚN MIEMBRO DE LA FAMILIA?

Hospital público

¿A QUÉ DISTANCIA SE ENCUENTRA EL CENTRO DE SALUD MÁS CERCANO?

Más de 10 kilómetros

¿A QUÉ DISTANCIA SE ENCUENTRA EL CENTRO DE SALUD MÁS CERCANO?

a) Chikungunya
b) Cólera
c) Covid-19
d) Dengue
e) Diabetes
f) Enfermedad cardiovascular
g) Enfermedad de la piel
h) Enfermedad gastrointestinal
i) Enfermedad respiratoria aguda
j) Leptospirosis
k) Parasitismo
l) Piquiña o escabiosis
m) Presión sanguínea
n) Tumores cancerígenos
o) Otro

Tienen seguro médico en la familia:

Si

Tipo de seguro:

Subsidiado (Senasa pagado totalmente por el gobierno)

SITUACIÓN AMBIENTAL Y SOCIAL

¿CUÁLES DE LAS SIGUIENTES FUENTES DE CONTAMINACIÓN AFECTAN A SU HOGAR?

a) Acumulación de basura
b) Aguas estancadas
c) Bomba de gasolina
d) Cañada con basura o agua contaminada
e) Desechos o residuos de fábrica, taller, hospital
f) Envasadora de gas
g) Fábrica de productos químicos
h) Humo o gases de fábrica
i) Música alta de bares, colmados o vecinos
j) Pocilga o granja
k) Polvo por calles o carreteras sin pavimentar
l) Quema de Basura
m) Ruido de vehículos y motores
n) Ruidos de fábrica o taller
o) Ruidos y/o humos de planta eléctrica
p) Vertederos cerca de viviendas
q) Otro

¿CUÁLES DE LAS SIGUIENTES AMENAZAS AFECTAN A SU HOGAR?

a) Ciclones
b) Derrumbes o deslizamiento de tierra
c) Desprendimiento de rocas Hundimiento de tierra
d) Incendios forestales
e) Inundaciones
f) Lluvias torrenciales
g) Sequía
h) Terremotos
i) Tornados
j) Otro

CUÁLES CREE USTED QUE SON LAS NECESIDADES MÁS SENTIDAS EN SU COMUNIDAD:

a) Oportunidades de empleo ✓
b) Servicio de agua
c) Energía eléctrica
d) Acceso a servicios hospitalarios ✓
e) Acceso a servicios educativos y formación técnica
f) Otro

CUÁLES CREE USTED QUE SON LOS PROBLEMAS QUE ACTUALMENTE AFECTAN MÁS A SU COMUNIDAD:

a) Delincuencia ✓
b) Relaciones conflictivas con extranjeros
c) Drogadicción ✓
d) Alcoholismo
e) Embarazo de adolescentes
f) Otro

PERCEPCIÓN DEL PROYECTO

¿CONOCE QUÉ SON LAS ENERGÍAS RENOVABLES?

Si

¿SABES SOBRE EL PROYECTO QUE SE LLEVARÁ A CABO EN LOS TERRENOS CERCANOS A TU COMUNIDAD?

No

SI CONOCES EL PROYECTO, ¿PUEDES COMPARTIR QUÉ INFORMACIÓN TIENES HASTA EL MOMENTO?

¿EL TERRENO DEL PROYECTO ES UTILIZADO POR MORADORES DE ESTA COMUNIDAD?

No

¿EXISTEN ASPECTOS DE LA COMUNIDAD O EL VECINDARIO VALORAN Y ESPERAN QUE NO CAMBIEN DEBIDO AL PROYECTO?

N/S

¿CONOCE QUÉ SON LAS ENERGÍAS RENOVABLES?

a) Mejora de la infraestructura local ✓

b) Creación de empleos

c) Mejora en la calidad de vida

d) Oportunidades de comercio o negocios locales

e) Que ese terreno no sea usado como punto de droga

f) Que ese terreno no sea usado para facilitar la huida de delincuentes

g) Otro:

¿TIENES ALGUNA PREOCUPACIÓN O INQUIETUD EN RELACIÓN CON EL DESARROLLO DEL PROYECTO?

No

¿ESTARÍAS INTERESADO/A EN PARTICIPAR EN REUNIONES RELACIONADAS CON EL DESARROLLO DEL PROYECTO?

No

¿CÓMO PREFERIRÍAS RECIBIR INFORMACIÓN SOBRE EL PROYECTO Y SUS AVANCES?

a) Reuniones comunitarias ✓

b) Folletos informativos

c) Redes sociales

d) Otro

¿CREES QUE EL PROYECTO TENDRÁ IMPACTO AMBIENTAL EN ESTA ZONA?

Si

¿CÓMO CALIFICARÍAS ESTE IMPACTO?

Negativo

¿TIENES ALGUNA HABILIDAD O EXPERIENCIA QUE CREES QUE PODRÍA SER BENEFICIOSA PARA LA COMUNIDAD EN RELACIÓN CON ESTE PROYECTO?

No

CON LA INFORMACIÓN QUE TIENE SOBRE ESTE PROYECTO, USTED:

Esta de acuerdo con su ejecución

Nombre y Apellido: Jiraldy
Número telefónico: NC
Zona: La Peonía
Provincia: María Trinidad Sánchez

Municipio: Cabrera
Sección: Abreu
Otra Zona: El callejón

DATOS DEMOGRÁFICOS

EDAD
33

RANGO DE EDAD
30 a 39

SEXO
Femenino

ESTADO CIVIL
Unido (a)

¿TRABAJA USTED ACTUALMENTE?
No

SI TRABAJA, TIPO DE TRABAJO

SI ES OTRO, ESPECIFIQUE

SI NO TRABAJA, ¿CUÁL ES SU CONDICIÓN?
Cuidado del hogar

SI ES OTRO, ESPECIFIQUE

¿QUIÉN O QUIÉNES APORTAN LOS PRINCIPALES INGRESOS DE ESTE HOGAR?

a) La misma persona encuestada
b) Padre
c) Madre
d) Hijo (a)
e) Pareja ✓
f) Amigo/a que reside en la casa
g) Otro familiar que reside en la casa
h) Familiares residentes en el exterior
i) Programas sociales del gobierno
j) Otro

SI LA PERSONA QUE APORTA MÁS INGRESOS AL HOGAR ES DIFERENTE A LA ENTREVISTADA, ¿CUÁL ES SU OCUPACIÓN?

a) Agricultor o ganadero
b) Comerciante o micro-empresario
c) Empleado u obrero del gobierno central o municipal
d) Empleado u obrero de empresas privadas
e) Empleador o patrón (jefe de empresa)
f) No profesional que trabaja por cuenta propia ✓
g) Profesional o técnico que trabaja por cuenta propia
h) Servicio doméstico
i) Trabajado(a) para un familiar o no familiar sin salario
j) Otro

¿APROXIMADAMENTE CUÁNTO ES EL GASTO MENSUAL DE SU HOGAR? (RD$)
25,001 a 30,000

NIVEL EDUCATIVO
Universitario

NACIONALIDAD
Dominicano/a

¿CUÁNTOS AÑOS TIENE VIVIENDO EN LA COMUNIDAD?
Entre 11 y 15

SIN INCLUIR A USTED, LISTA DE PERSONAS QUE FORMAN PARTE DEL HOGAR:

Parentesco	Sexo	Edad
Esposo/a o marido (Cuando esta casado)	Masculino	37
Hijo/a	Femenino	5

AGUA, SANEAMIENTO Y SALUD

¿CÓMO OBTIENE EL AGUA QUE CONSUME PARA TOMAR Y COCINAR?

a) Botellones ✓
b) Camión tanque
c) Llave de otra vivienda
d) Llave en la vivienda
e) Lluvia
f) Pozo propio
g) Pozo público
h) Río o arroyo
i) Otro

¿CÓMO OBTIENE EL AGUA QUE CONSUME PARA TOMAR Y COCINAR?

a) Botellones
b) Camión tanque
c) Cisterna
d) Llave de otra vivienda
e) Llave en la vivienda
f) Llave pública ✓
g) Lluvia
h) Pozo propio
i) Pozo público
j) Río o arroyo
k) Otro

¿QUÉ TIPO DE SERVICIO SANITARIO TIENE ESTE HOGAR?

Inodoro

¿LOS RESIDUOS DEL SERVICIO SANITARIO TERMINAN EN?

Pozo séptico

¿CÓMO SE DESHACEN DE LA BASURA?

La recoge el ayuntamiento

¿DÓNDE ACUDE CUANDO SE ENFERMA USTED O ALGÚN MIEMBRO DE LA FAMILIA?

Centro público de atención primaria

¿A QUÉ DISTANCIA SE ENCUENTRA EL CENTRO DE SALUD MÁS CERCANO?

Entre uno (1) y cinco (5) kilómetros

¿A QUÉ DISTANCIA SE ENCUENTRA EL CENTRO DE SALUD MÁS CERCANO?

a) Chikungunya
b) Cólera
c) Covid-19
d) Dengue
e) Diabetes
f) Enfermedad cardiovascular
g) Enfermedad de la piel
h) Enfermedad gastrointestinal
i) Enfermedad respiratoria aguda
j) Leptospirosis
k) Parasitismo
l) Piquiña o escabiosis
m) Presión sanguínea
n) Tumores cancerígenos
o) Otro

Tienen seguro médico en la familia:

Si

Tipo de seguro:

Subsidiado (Senasa pagado totalmente por el gobierno)

SITUACIÓN AMBIENTAL Y SOCIAL

¿CUÁLES DE LAS SIGUIENTES FUENTES DE CONTAMINACIÓN AFECTAN A SU HOGAR?

a) Acumulación de basura
b) Aguas estancadas
c) Bomba de gasolina
d) Cañada con basura o agua contaminada
e) Desechos o residuos de fábrica, taller, hospital
f) Envasadora de gas
g) Fábrica de productos químicos
h) Humo o gases de fábrica
i) Música alta de bares, colmados o vecinos
j) Pocilga o granja
k) Polvo por calles o carreteras sin pavimentar
l) Quema de Basura
m) Ruido de vehículos y motores
n) Ruidos de fábrica o taller
o) Ruidos y/o humos de planta eléctrica
p) Vertederos cerca de viviendas
q) Otro

¿CUÁLES DE LAS SIGUIENTES AMENAZAS AFECTAN A SU HOGAR?

a) Ciclones
b) Derrumbes o deslizamiento de tierra
c) Desprendimiento de rocas Hundimiento de tierra
d) Incendios forestales
e) Inundaciones
f) Lluvias torrenciales
g) Sequía
h) Terremotos
i) Tornados
j) Otro

CUÁLES CREE USTED QUE SON LAS NECESIDADES MÁS SENTIDAS EN SU COMUNIDAD:

a) Oportunidades de empleo ✓
b) Servicio de agua
c) Energía eléctrica
d) Acceso a servicios hospitalarios
e) Acceso a servicios educativos y formación técnica
f) Otro

CUÁLES CREE USTED QUE SON LOS PROBLEMAS QUE ACTUALMENTE AFECTAN MÁS A SU COMUNIDAD:

a) Delincuencia ✓
b) Relaciones conflictivas con extranjeros
c) Drogadicción ✓
d) Alcoholismo ✓
e) Embarazo de adolescentes
f) Otro

PERCEPCIÓN DEL PROYECTO

¿CONOCE QUÉ SON LAS ENERGÍAS RENOVABLES?

No

¿SABES SOBRE EL PROYECTO QUE SE LLEVARÁ A CABO EN LOS TERRENOS CERCANOS A TU COMUNIDAD?

No

SI CONOCES EL PROYECTO, ¿PUEDES COMPARTIR QUÉ INFORMACIÓN TIENES HASTA EL MOMENTO?

¿EL TERRENO DEL PROYECTO ES UTILIZADO POR MORADORES DE ESTA COMUNIDAD?

No

¿EXISTEN ASPECTOS DE LA COMUNIDAD O EL VECINDARIO VALORAN Y ESPERAN QUE NO CAMBIEN DEBIDO AL PROYECTO?

No

¿CONOCE QUÉ SON LAS ENERGÍAS RENOVABLES?

a) Mejora de la infraestructura local	✓
b) Creación de empleos	✓
c) Mejora en la calidad de vida	✓
d) Oportunidades de comercio o negocios locales	
e) Que ese terreno no sea usado como punto de droga	
f) Que ese terreno no sea usado para facilitar la huida de delincuentes	
g) Otro:	

¿TIENES ALGUNA PREOCUPACIÓN O INQUIETUD EN RELACIÓN CON EL DESARROLLO DEL PROYECTO?

No

¿ESTARÍAS INTERESADO/A EN PARTICIPAR EN REUNIONES RELACIONADAS CON EL DESARROLLO DEL PROYECTO?

No

¿CÓMO PREFERIRÍAS RECIBIR INFORMACIÓN SOBRE EL PROYECTO Y SUS AVANCES?

a) Reuniones comunitarias	✓
b) Folletos informativos	
c) Redes sociales	
d) Otro	

¿CREES QUE EL PROYECTO TENDRÁ IMPACTO AMBIENTAL EN ESTA ZONA?

No

¿CÓMO CALIFICARÍAS ESTE IMPACTO?

¿TIENES ALGUNA HABILIDAD O EXPERIENCIA QUE CREES QUE PODRÍA SER BENEFICIOSA PARA LA COMUNIDAD EN RELACIÓN CON ESTE PROYECTO?

No

CON LA INFORMACIÓN QUE TIENE SOBRE ESTE PROYECTO, USTED:

Esta de acuerdo con su ejecución

Nombre y Apellido: Yiyo
Número telefónico: NC
Zona: La Peonía
Provincia: María Trinidad Sánchez

Municipio: Cabrera
Sección: Abreu
Otra Zona: El callejón

DATOS DEMOGRÁFICOS

EDAD
80

RANGO DE EDAD
60 o más

SEXO
Masculino

ESTADO CIVIL
Soltero (a) - Nunca se ha casado o unido

¿TRABAJA USTED ACTUALMENTE?
No

SI TRABAJA, TIPO DE TRABAJO

SI ES OTRO, ESPECIFIQUE

SI NO TRABAJA, ¿CUÁL ES SU CONDICIÓN?
Retirado

SI ES OTRO, ESPECIFIQUE

¿QUIÉN O QUIÉNES APORTAN LOS PRINCIPALES INGRESOS DE ESTE HOGAR?

a) La misma persona encuestada
b) Padre
c) Madre
d) Hijo (a) ✓
e) Pareja
f) Amigo/a que reside en la casa
g) Otro familiar que reside en la casa
h) Familiares residentes en el exterior
i) Programas sociales del gobierno
j) Otro

SI LA PERSONA QUE APORTA MÁS INGRESOS AL HOGAR ES DIFERENTE A LA ENTREVISTADA, ¿CUÁL ES SU OCUPACIÓN?

a) Agricultor o ganadero
b) Comerciante o micro-empresario
c) Empleado u obrero del gobierno central o municipal
d) Empleado u obrero de empresas privadas
e) Empleador o patrón (jefe de empresa)
f) No profesional que trabaja por cuenta propia
g) Profesional o técnico que trabaja por cuenta propia
h) Servicio doméstico
i) Trabajado(a) para un familiar o no familiar sin salario
j) Otro

¿APROXIMADAMENTE CUÁNTO ES EL GASTO MENSUAL DE SU HOGAR? (RD$)
20,001 a 25,000

NIVEL EDUCATIVO
Primario o básico

NACIONALIDAD
Dominicano/a

¿CUÁNTOS AÑOS TIENE VIVIENDO EN LA COMUNIDAD?
Mas de 15

SIN INCLUIR A USTED, LISTA DE PERSONAS QUE FORMAN PARTE DEL HOGAR:

Parentesco	Sexo	Edad

AGUA, SANEAMIENTO Y SALUD

¿CÓMO OBTIENE EL AGUA QUE CONSUME PARA TOMAR Y COCINAR?

a) Botellones ✓
b) Camión tanque
c) Llave de otra vivienda
d) Llave en la vivienda
e) Lluvia
f) Pozo propio
g) Pozo público
h) Río o arroyo
i) Otro

¿CÓMO OBTIENE EL AGUA QUE CONSUME PARA TOMAR Y COCINAR?

a) Botellones
b) Camión tanque
c) Cisterna
d) Llave de otra vivienda
e) Llave en la vivienda
f) Llave pública ✓
g) Lluvia
h) Pozo propio
i) Pozo público
j) Río o arroyo
k) Otro

¿QUÉ TIPO DE SERVICIO SANITARIO TIENE ESTE HOGAR?

Inodoro

¿LOS RESIDUOS DEL SERVICIO SANITARIO TERMINAN EN?

Pozo séptico

¿CÓMO SE DESHACEN DE LA BASURA?

La recoge el ayuntamiento

¿DÓNDE ACUDE CUANDO SE ENFERMA USTED O ALGÚN MIEMBRO DE LA FAMILIA?

Hospital público

¿A QUÉ DISTANCIA SE ENCUENTRA EL CENTRO DE SALUD MÁS CERCANO?

Más de 10 kilómetros

¿A QUÉ DISTANCIA SE ENCUENTRA EL CENTRO DE SALUD MÁS CERCANO?

a) Chikungunya
b) Cólera
c) Covid-19
d) Dengue
e) Diabetes
f) Enfermedad cardiovascular
g) Enfermedad de la piel
h) Enfermedad gastrointestinal
i) Enfermedad respiratoria aguda
j) Leptospirosis
k) Parasitismo
l) Piquiña o escabiosis
m) Presión sanguínea ✓
n) Tumores cancerígenos
o) Otro

Tienen seguro médico en la familia:

Si

Tipo de seguro:

Subsidiado (Senasa pagado totalmente por el gobierno)

SITUACIÓN AMBIENTAL Y SOCIAL

¿CUÁLES DE LAS SIGUIENTES FUENTES DE CONTAMINACIÓN AFECTAN A SU HOGAR?

a) Acumulación de basura
b) Aguas estancadas
c) Bomba de gasolina
d) Cañada con basura o agua contaminada
e) Desechos o residuos de fábrica, taller, hospital
f) Envasadora de gas
g) Fábrica de productos químicos
h) Humo o gases de fábrica
i) Música alta de bares, colmados o vecinos
j) Pocilga o granja ✓
k) Polvo por calles o carreteras sin pavimentar
l) Quema de Basura
m) Ruido de vehículos y motores ✓
n) Ruidos de fábrica o taller
o) Ruidos y/o humos de planta eléctrica
p) Vertederos cerca de viviendas
q) Otro

¿CUÁLES DE LAS SIGUIENTES AMENAZAS AFECTAN A SU HOGAR?

a) Ciclones
b) Derrumbes o deslizamiento de tierra
c) Desprendimiento de rocas Hundimiento de tierra
d) Incendios forestales
e) Inundaciones
f) Lluvias torrenciales
g) Sequía
h) Terremotos
i) Tornados
j) Otro

CUÁLES CREE USTED QUE SON LAS NECESIDADES MÁS SENTIDAS EN SU COMUNIDAD:

a) Oportunidades de empleo ✓
b) Servicio de agua
c) Energía eléctrica
d) Acceso a servicios hospitalarios
e) Acceso a servicios educativos y formación técnica
f) Otro

CUÁLES CREE USTED QUE SON LOS PROBLEMAS QUE ACTUALMENTE AFECTAN MÁS A SU COMUNIDAD:

a) Delincuencia ✓
b) Relaciones conflictivas con extranjeros
c) Drogadicción ✓
d) Alcoholismo
e) Embarazo de adolescentes
f) Otro

PERCEPCIÓN DEL PROYECTO

¿CONOCE QUÉ SON LAS ENERGÍAS RENOVABLES?

No

¿SABES SOBRE EL PROYECTO QUE SE LLEVARÁ A CABO EN LOS TERRENOS CERCANOS A TU COMUNIDAD?

No

SI CONOCES EL PROYECTO, ¿PUEDES COMPARTIR QUÉ INFORMACIÓN TIENES HASTA EL MOMENTO?

¿EL TERRENO DEL PROYECTO ES UTILIZADO POR MORADORES DE ESTA COMUNIDAD?

No

¿EXISTEN ASPECTOS DE LA COMUNIDAD O EL VECINDARIO VALORAN Y ESPERAN QUE NO CAMBIEN DEBIDO AL PROYECTO?

No

¿CONOCE QUÉ SON LAS ENERGÍAS RENOVABLES?

a) Mejora de la infraestructura local	✓
b) Creación de empleos	✓
c) Mejora en la calidad de vida	✓
d) Oportunidades de comercio o negocios locales	
e) Que ese terreno no sea usado como punto de droga	
f) Que ese terreno no sea usado para facilitar la huida de delincuentes	
g) Otro:	

¿TIENES ALGUNA PREOCUPACIÓN O INQUIETUD EN RELACIÓN CON EL DESARROLLO DEL PROYECTO?

No

¿ESTARÍAS INTERESADO/A EN PARTICIPAR EN REUNIONES RELACIONADAS CON EL DESARROLLO DEL PROYECTO?

No

¿CÓMO PREFERIRÍAS RECIBIR INFORMACIÓN SOBRE EL PROYECTO Y SUS AVANCES?

a) Reuniones comunitarias	✓
b) Folletos informativos	✓
c) Redes sociales	✓
d) Otro	

¿CREES QUE EL PROYECTO TENDRÁ IMPACTO AMBIENTAL EN ESTA ZONA?

No

¿CÓMO CALIFICARÍAS ESTE IMPACTO?

¿TIENES ALGUNA HABILIDAD O EXPERIENCIA QUE CREES QUE PODRÍA SER BENEFICIOSA PARA LA COMUNIDAD EN RELACIÓN CON ESTE PROYECTO?

No

CON LA INFORMACIÓN QUE TIENE SOBRE ESTE PROYECTO, USTED:

Esta de acuerdo con su ejecución

Nombre y Apellido: Mónica Vasquez
Número telefónico: 8092364781
Zona: Las Cabirmas
Provincia: María Trinidad Sánchez

Municipio: Cabrera
Sección: Abreu
Otra Zona:

DATOS DEMOGRÁFICOS

EDAD
58

RANGO DE EDAD
50 a 59

SEXO
Femenino

ESTADO CIVIL
Unido (a)

¿TRABAJA USTED ACTUALMENTE?
No

SI TRABAJA, TIPO DE TRABAJO

SI ES OTRO, ESPECIFIQUE

SI NO TRABAJA, ¿CUÁL ES SU CONDICIÓN?
Cuidado del hogar

SI ES OTRO, ESPECIFIQUE

¿QUIÉN O QUIÉNES APORTAN LOS PRINCIPALES INGRESOS DE ESTE HOGAR?

a) La misma persona encuestada
b) Padre
c) Madre
d) Hijo (a)
e) Pareja ✓
f) Amigo/a que reside en la casa
g) Otro familiar que reside en la casa
h) Familiares residentes en el exterior
i) Programas sociales del gobierno
j) Otro

SI LA PERSONA QUE APORTA MÁS INGRESOS AL HOGAR ES DIFERENTE A LA ENTREVISTADA, ¿CUÁL ES SU OCUPACIÓN?

a) Agricultor o ganadero
b) Comerciante o micro-empresario ✓
c) Empleado u obrero del gobierno central o municipal
d) Empleado u obrero de empresas privadas
e) Empleador o patrón (jefe de empresa)
f) No profesional que trabaja por cuenta propia
g) Profesional o técnico que trabaja por cuenta propia
h) Servicio doméstico
i) Trabajado(a) para un familiar o no familiar sin salario
j) Otro

¿APROXIMADAMENTE CUÁNTO ES EL GASTO MENSUAL DE SU HOGAR? (RD$)
10,000 a 15,000

NIVEL EDUCATIVO
Primario o básico

NACIONALIDAD
Dominicano/a

¿CUÁNTOS AÑOS TIENE VIVIENDO EN LA COMUNIDAD?
Mas de 15

SIN INCLUIR A USTED, LISTA DE PERSONAS QUE FORMAN PARTE DEL HOGAR:

Parentesco	Sexo	Edad
Hijo/a	Masculino	22
Otro	Masculino	49

AGUA, SANEAMIENTO Y SALUD

¿CÓMO OBTIENE EL AGUA QUE CONSUME PARA TOMAR Y COCINAR?

a) Botellones ✓
b) Camión tanque
c) Llave de otra vivienda
d) Llave en la vivienda
e) Lluvia
f) Pozo propio
g) Pozo público
h) Río o arroyo
i) Otro

¿CÓMO OBTIENE EL AGUA QUE CONSUME PARA TOMAR Y COCINAR?

a) Botellones
b) Camión tanque
c) Cisterna
d) Llave de otra vivienda
e) Llave en la vivienda
f) Llave pública ✓
g) Lluvia
h) Pozo propio
i) Pozo público
j) Río o arroyo
k) Otro

¿QUÉ TIPO DE SERVICIO SANITARIO TIENE ESTE HOGAR?

Inodoro

¿LOS RESIDUOS DEL SERVICIO SANITARIO TERMINAN EN?

Pozo séptico

¿CÓMO SE DESHACEN DE LA BASURA?

La queman La lanzan en vertedero improvisado

¿DÓNDE ACUDE CUANDO SE ENFERMA USTED O ALGÚN MIEMBRO DE LA FAMILIA?

Hospital público

¿A QUÉ DISTANCIA SE ENCUENTRA EL CENTRO DE SALUD MÁS CERCANO?

Más de 10 kilómetros

¿A QUÉ DISTANCIA SE ENCUENTRA EL CENTRO DE SALUD MÁS CERCANO?

a) Chikungunya
b) Cólera
c) Covid-19
d) Dengue
e) Diabetes
f) Enfermedad cardiovascular ✓
g) Enfermedad de la piel
h) Enfermedad gastrointestinal
i) Enfermedad respiratoria aguda
j) Leptospirosis
k) Parasitismo
l) Piquiña o escabiosis
m) Presión sanguínea ✓
n) Tumores cancerígenos
o) Otro

Tienen seguro médico en la familia:

Si

Tipo de seguro:

Subsidiado (Senasa pagado totalmente por el gobierno)

SITUACIÓN AMBIENTAL Y SOCIAL

¿CUÁLES DE LAS SIGUIENTES FUENTES DE CONTAMINACIÓN AFECTAN A SU HOGAR?

a) Acumulación de basura
b) Aguas estancadas
c) Bomba de gasolina
d) Cañada con basura o agua contaminada
e) Desechos o residuos de fábrica, taller, hospital
f) Envasadora de gas
g) Fábrica de productos químicos
h) Humo o gases de fábrica
i) Música alta de bares, colmados o vecinos
j) Pocilga o granja ✓
k) Polvo por calles o carreteras sin pavimentar
l) Quema de Basura
m) Ruido de vehículos y motores
n) Ruidos de fábrica o taller
o) Ruidos y/o humos de planta eléctrica
p) Vertederos cerca de viviendas
q) Otro

¿CUÁLES DE LAS SIGUIENTES AMENAZAS AFECTAN A SU HOGAR?

a) Ciclones
b) Derrumbes o deslizamiento de tierra
c) Desprendimiento de rocas Hundimiento de tierra
d) Incendios forestales
e) Inundaciones
f) Lluvias torrenciales
g) Sequía
h) Terremotos
i) Tornados
j) Otro

CUÁLES CREE USTED QUE SON LAS NECESIDADES MÁS SENTIDAS EN SU COMUNIDAD:

a) Oportunidades de empleo ✓
b) Servicio de agua
c) Energía eléctrica
d) Acceso a servicios hospitalarios ✓
e) Acceso a servicios educativos y formación técnica ✓
f) Otro

CUÁLES CREE USTED QUE SON LOS PROBLEMAS QUE ACTUALMENTE AFECTAN MÁS A SU COMUNIDAD:

a) Delincuencia
b) Relaciones conflictivas con extranjeros
c) Drogadicción
d) Alcoholismo
e) Embarazo de adolescentes
f) Otro

PERCEPCIÓN DEL PROYECTO

¿CONOCE QUÉ SON LAS ENERGÍAS RENOVABLES?

Si

¿SABES SOBRE EL PROYECTO QUE SE LLEVARÁ A CABO EN LOS TERRENOS CERCANOS A TU COMUNIDAD?

No

SI CONOCES EL PROYECTO, ¿PUEDES COMPARTIR QUÉ INFORMACIÓN TIENES HASTA EL MOMENTO?

¿EL TERRENO DEL PROYECTO ES UTILIZADO POR MORADORES DE ESTA COMUNIDAD?

No

¿EXISTEN ASPECTOS DE LA COMUNIDAD O EL VECINDARIO VALORAN Y ESPERAN QUE NO CAMBIEN DEBIDO AL PROYECTO?

No

¿CONOCE QUÉ SON LAS ENERGÍAS RENOVABLES?

a) Mejora de la infraestructura local
b) Creación de empleos
c) Mejora en la calidad de vida ✓
d) Oportunidades de comercio o negocios locales
e) Que ese terreno no sea usado como punto de droga
f) Que ese terreno no sea usado para facilitar la huida de delincuentes
g) Otro:

¿TIENES ALGUNA PREOCUPACIÓN O INQUIETUD EN RELACIÓN CON EL DESARROLLO DEL PROYECTO?

No

¿ESTARÍAS INTERESADO/A EN PARTICIPAR EN REUNIONES RELACIONADAS CON EL DESARROLLO DEL PROYECTO?

Si

¿CÓMO PREFERIRÍAS RECIBIR INFORMACIÓN SOBRE EL PROYECTO Y SUS AVANCES?

a) Reuniones comunitarias ✓
b) Folletos informativos ✓
c) Redes sociales
d) Otro

¿CREES QUE EL PROYECTO TENDRÁ IMPACTO AMBIENTAL EN ESTA ZONA?

No

¿CÓMO CALIFICARÍAS ESTE IMPACTO?

¿TIENES ALGUNA HABILIDAD O EXPERIENCIA QUE CREES QUE PODRÍA SER BENEFICIOSA PARA LA COMUNIDAD EN RELACIÓN CON ESTE PROYECTO?

No

CON LA INFORMACIÓN QUE TIENE SOBRE ESTE PROYECTO, USTED:

Esta de acuerdo con su ejecución

Nombre y Apellido: Wilfredo Acosta
Número telefónico: NC
Zona: Las Cabirmas
Provincia: María Trinidad Sánchez

Municipio: Cabrera
Sección: Abreu
Otra Zona:

DATOS DEMOGRÁFICOS

EDAD
43

RANGO DE EDAD
40 a 49

SEXO
Masculino

ESTADO CIVIL
Unido (a)

¿TRABAJA USTED ACTUALMENTE?
Si

SI TRABAJA, TIPO DE TRABAJO
Comerciante o micro-empresario

SI ES OTRO, ESPECIFIQUE

SI NO TRABAJA, ¿CUÁL ES SU CONDICIÓN?

SI ES OTRO, ESPECIFIQUE

¿QUIÉN O QUIÉNES APORTAN LOS PRINCIPALES INGRESOS DE ESTE HOGAR?

a) La misma persona encuestada ✓
b) Padre
c) Madre
d) Hijo (a)
e) Pareja
f) Amigo/a que reside en la casa
g) Otro familiar que reside en la casa
h) Familiares residentes en el exterior
i) Programas sociales del gobierno
j) Otro

SI LA PERSONA QUE APORTA MÁS INGRESOS AL HOGAR ES DIFERENTE A LA ENTREVISTADA, ¿CUÁL ES SU OCUPACIÓN?

a) Agricultor o ganadero
b) Comerciante o micro-empresario
c) Empleado u obrero del gobierno central o municipal
d) Empleado u obrero de empresas privadas
e) Empleador o patrón (jefe de empresa)
f) No profesional que trabaja por cuenta propia
g) Profesional o técnico que trabaja por cuenta propia
h) Servicio doméstico
i) Trabajado(a) para un familiar o no familiar sin salario
j) Otro

¿APROXIMADAMENTE CUÁNTO ES EL GASTO MENSUAL DE SU HOGAR? (RD$)
15,001 a 20,000

NIVEL EDUCATIVO
Secundario o medio

NACIONALIDAD
Dominicano/a

¿CUÁNTOS AÑOS TIENE VIVIENDO EN LA COMUNIDAD?
Mas de 15

SIN INCLUIR A USTED, LISTA DE PERSONAS QUE FORMAN PARTE DEL HOGAR:

Parentesco	Sexo	Edad
Esposo/a o marido (Cuando esta casado)	Femenino	32
Hijo/a	Femenino	12

AGUA, SANEAMIENTO Y SALUD

¿CÓMO OBTIENE EL AGUA QUE CONSUME PARA TOMAR Y COCINAR?

a) Botellones ✓
b) Camión tanque
c) Llave de otra vivienda
d) Llave en la vivienda
e) Lluvia
f) Pozo propio
g) Pozo público
h) Río o arroyo
i) Otro

¿CÓMO OBTIENE EL AGUA QUE CONSUME PARA TOMAR Y COCINAR?

a) Botellones
b) Camión tanque ✓
c) Cisterna
d) Llave de otra vivienda
e) Llave en la vivienda
f) Llave pública
g) Lluvia
h) Pozo propio
i) Pozo público
j) Río o arroyo
k) Otro

¿QUÉ TIPO DE SERVICIO SANITARIO TIENE ESTE HOGAR?

Inodoro

¿LOS RESIDUOS DEL SERVICIO SANITARIO TERMINAN EN?

Pozo séptico

¿CÓMO SE DESHACEN DE LA BASURA?

La queman

¿DÓNDE ACUDE CUANDO SE ENFERMA USTED O ALGÚN MIEMBRO DE LA FAMILIA?

NC

¿A QUÉ DISTANCIA SE ENCUENTRA EL CENTRO DE SALUD MÁS CERCANO?

Más de 10 kilómetros

¿A QUÉ DISTANCIA SE ENCUENTRA EL CENTRO DE SALUD MÁS CERCANO?

a) Chikungunya
b) Cólera
c) Covid-19
d) Dengue
e) Diabetes ✓
f) Enfermedad cardiovascular
g) Enfermedad de la piel
h) Enfermedad gastrointestinal
i) Enfermedad respiratoria aguda
j) Leptospirosis
k) Parasitismo
l) Piquiña o escabiosis
m) Presión sanguínea
n) Tumores cancerígenos
o) Otro

Tienen seguro médico en la familia:

Si

Tipo de seguro:

Privado personal (pagado completamente por el entrevistado)

SITUACIÓN AMBIENTAL Y SOCIAL

¿CUÁLES DE LAS SIGUIENTES FUENTES DE CONTAMINACIÓN AFECTAN A SU HOGAR?

a) Acumulación de basura
b) Aguas estancadas
c) Bomba de gasolina
d) Cañada con basura o agua contaminada
e) Desechos o residuos de fábrica, taller, hospital
f) Envasadora de gas
g) Fábrica de productos químicos
h) Humo o gases de fábrica
i) Música alta de bares, colmados o vecinos
j) Pocilga o granja
k) Polvo por calles o carreteras sin pavimentar ✓
l) Quema de Basura
m) Ruido de vehículos y motores
n) Ruidos de fábrica o taller
o) Ruidos y/o humos de planta eléctrica
p) Vertederos cerca de viviendas
q) Otro

¿CUÁLES DE LAS SIGUIENTES AMENAZAS AFECTAN A SU HOGAR?

a) Ciclones
b) Derrumbes o deslizamiento de tierra
c) Desprendimiento de rocas Hundimiento de tierra
d) Incendios forestales
e) Inundaciones ✓
f) Lluvias torrenciales
g) Sequía
h) Terremotos
i) Tornados
j) Otro

CUÁLES CREE USTED QUE SON LAS NECESIDADES MÁS SENTIDAS EN SU COMUNIDAD:

a) Oportunidades de empleo ✓
b) Servicio de agua
c) Energía eléctrica
d) Acceso a servicios hospitalarios ✓
e) Acceso a servicios educativos y formación técnica ✓
f) Otro

CUÁLES CREE USTED QUE SON LOS PROBLEMAS QUE ACTUALMENTE AFECTAN MÁS A SU COMUNIDAD:

a) Delincuencia
b) Relaciones conflictivas con extranjeros
c) Drogadicción
d) Alcoholismo
e) Embarazo de adolescentes ✓
f) Otro

PERCEPCIÓN DEL PROYECTO

¿CONOCE QUÉ SON LAS ENERGÍAS RENOVABLES?

Si

¿SABES SOBRE EL PROYECTO QUE SE LLEVARÁ A CABO EN LOS TERRENOS CERCANOS A TU COMUNIDAD?

No

SI CONOCES EL PROYECTO, ¿PUEDES COMPARTIR QUÉ INFORMACIÓN TIENES HASTA EL MOMENTO?

¿EL TERRENO DEL PROYECTO ES UTILIZADO POR MORADORES DE ESTA COMUNIDAD?

No

¿EXISTEN ASPECTOS DE LA COMUNIDAD O EL VECINDARIO VALORAN Y ESPERAN QUE NO CAMBIEN DEBIDO AL PROYECTO?

No

¿CONOCE QUÉ SON LAS ENERGÍAS RENOVABLES?

a) Mejora de la infraestructura local	✓
b) Creación de empleos	
c) Mejora en la calidad de vida	
d) Oportunidades de comercio o negocios locales	✓
e) Que ese terreno no sea usado como punto de droga	✓
f) Que ese terreno no sea usado para facilitar la huida de delincuentes	
g) Otro:	

¿TIENES ALGUNA PREOCUPACIÓN O INQUIETUD EN RELACIÓN CON EL DESARROLLO DEL PROYECTO?

No

¿ESTARÍAS INTERESADO/A EN PARTICIPAR EN REUNIONES RELACIONADAS CON EL DESARROLLO DEL PROYECTO?

No

¿CÓMO PREFERIRÍAS RECIBIR INFORMACIÓN SOBRE EL PROYECTO Y SUS AVANCES?

a) Reuniones comunitarias	✓
b) Folletos informativos	
c) Redes sociales	
d) Otro	

¿CREES QUE EL PROYECTO TENDRÁ IMPACTO AMBIENTAL EN ESTA ZONA?

No

¿CÓMO CALIFICARÍAS ESTE IMPACTO?

¿TIENES ALGUNA HABILIDAD O EXPERIENCIA QUE CREES QUE PODRÍA SER BENEFICIOSA PARA LA COMUNIDAD EN RELACIÓN CON ESTE PROYECTO?

No

CON LA INFORMACIÓN QUE TIENE SOBRE ESTE PROYECTO, USTED:

Esta de acuerdo con su ejecución

Nombre y Apellido: Yani Mejía
Número telefónico: 8092364488
Zona: Las Cabirmas
Provincia: María Trinidad Sánchez

Municipio: Cabrera
Sección: Abreu
Otra Zona:

DATOS DEMOGRÁFICOS

EDAD
26

RANGO DE EDAD
20 a 29

SEXO
Femenino

ESTADO CIVIL
Unido (a)

¿TRABAJA USTED ACTUALMENTE?
Si

SI TRABAJA, TIPO DE TRABAJO
Empleado u obrero de empresas privadas

SI ES OTRO, ESPECIFIQUE

SI NO TRABAJA, ¿CUÁL ES SU CONDICIÓN?

SI ES OTRO, ESPECIFIQUE

¿QUIÉN O QUIÉNES APORTAN LOS PRINCIPALES INGRESOS DE ESTE HOGAR?

a) La misma persona encuestada ✓
b) Padre
c) Madre
d) Hijo (a)
e) Pareja ✓
f) Amigo/a que reside en la casa
g) Otro familiar que reside en la casa
h) Familiares residentes en el exterior
i) Programas sociales del gobierno
j) Otro

SI LA PERSONA QUE APORTA MÁS INGRESOS AL HOGAR ES DIFERENTE A LA ENTREVISTADA, ¿CUÁL ES SU OCUPACIÓN?

a) Agricultor o ganadero
b) Comerciante o micro-empresario ✓
c) Empleado u obrero del gobierno central o municipal
d) Empleado u obrero de empresas privadas
e) Empleador o patrón (jefe de empresa)
f) No profesional que trabaja por cuenta propia
g) Profesional o técnico que trabaja por cuenta propia
h) Servicio doméstico
i) Trabajado(a) para un familiar o no familiar sin salario
j) Otro

¿APROXIMADAMENTE CUÁNTO ES EL GASTO MENSUAL DE SU HOGAR? (RD$)
10,000 a 15,000

NIVEL EDUCATIVO
Primario o básico

NACIONALIDAD
Dominicano/a

¿CUÁNTOS AÑOS TIENE VIVIENDO EN LA COMUNIDAD?
Entre 6 y 10

SIN INCLUIR A USTED, LISTA DE PERSONAS QUE FORMAN PARTE DEL HOGAR:

Parentesco	Sexo	Edad
Esposo/a o marido (Cuando esta casado)	Masculino	35

AGUA, SANEAMIENTO Y SALUD

¿CÓMO OBTIENE EL AGUA QUE CONSUME PARA TOMAR Y COCINAR?

a) Botellones ✓
b) Camión tanque
c) Llave de otra vivienda
d) Llave en la vivienda
e) Lluvia
f) Pozo propio
g) Pozo público
h) Río o arroyo
i) Otro

¿CÓMO OBTIENE EL AGUA QUE CONSUME PARA TOMAR Y COCINAR?

a) Botellones ✓
b) Camión tanque
c) Cisterna
d) Llave de otra vivienda
e) Llave en la vivienda
f) Llave pública ✓
g) Lluvia
h) Pozo propio
i) Pozo público
j) Río o arroyo
k) Otro

¿QUÉ TIPO DE SERVICIO SANITARIO TIENE ESTE HOGAR?

Inodoro

¿LOS RESIDUOS DEL SERVICIO SANITARIO TERMINAN EN?

Pozo séptico

¿CÓMO SE DESHACEN DE LA BASURA?

La recoge el ayuntamiento

¿DÓNDE ACUDE CUANDO SE ENFERMA USTED O ALGÚN MIEMBRO DE LA FAMILIA?

Centro público de atención primaria

¿A QUÉ DISTANCIA SE ENCUENTRA EL CENTRO DE SALUD MÁS CERCANO?

Más de 10 kilómetros

¿A QUÉ DISTANCIA SE ENCUENTRA EL CENTRO DE SALUD MÁS CERCANO?

a) Chikungunya
b) Cólera
c) Covid-19
d) Dengue
e) Diabetes
f) Enfermedad cardiovascular
g) Enfermedad de la piel
h) Enfermedad gastrointestinal
i) Enfermedad respiratoria aguda
j) Leptospirosis
k) Parasitismo
l) Piquiña o escabiosis
m) Presión sanguínea ✓
n) Tumores cancerígenos
o) Otro

Tienen seguro médico en la familia:

Si

Tipo de seguro:

Subsidiado (Senasa pagado totalmente por el gobierno)

SITUACIÓN AMBIENTAL Y SOCIAL

¿CUÁLES DE LAS SIGUIENTES FUENTES DE CONTAMINACIÓN AFECTAN A SU HOGAR?

a) Acumulación de basura ✓
b) Aguas estancadas
c) Bomba de gasolina
d) Cañada con basura o agua contaminada
e) Desechos o residuos de fábrica, taller, hospital
f) Envasadora de gas
g) Fábrica de productos químicos
h) Humo o gases de fábrica
i) Música alta de bares, colmados o vecinos
j) Pocilga o granja ✓
k) Polvo por calles o carreteras sin pavimentar ✓
l) Quema de Basura
m) Ruido de vehículos y motores
n) Ruidos de fábrica o taller
o) Ruidos y/o humos de planta eléctrica
p) Vertederos cerca de viviendas
q) Otro

¿CUÁLES DE LAS SIGUIENTES AMENAZAS AFECTAN A SU HOGAR?

a) Ciclones
b) Derrumbes o deslizamiento de tierra
c) Desprendimiento de rocas Hundimiento de tierra
d) Incendios forestales
e) Inundaciones
f) Lluvias torrenciales ✓
g) Sequía
h) Terremotos
i) Tornados
j) Otro

CUÁLES CREE USTED QUE SON LAS NECESIDADES MÁS SENTIDAS EN SU COMUNIDAD:

a) Oportunidades de empleo ✓
b) Servicio de agua
c) Energía eléctrica
d) Acceso a servicios hospitalarios ✓
e) Acceso a servicios educativos y formación técnica ✓
f) Otro

CUÁLES CREE USTED QUE SON LOS PROBLEMAS QUE ACTUALMENTE AFECTAN MÁS A SU COMUNIDAD:

a) Delincuencia
b) Relaciones conflictivas con extranjeros
c) Drogadicción
d) Alcoholismo
e) Embarazo de adolescentes
f) Otro

PERCEPCIÓN DEL PROYECTO

¿CONOCE QUÉ SON LAS ENERGÍAS RENOVABLES?

No

¿SABES SOBRE EL PROYECTO QUE SE LLEVARÁ A CABO EN LOS TERRENOS CERCANOS A TU COMUNIDAD?

No

SI CONOCES EL PROYECTO, ¿PUEDES COMPARTIR QUÉ INFORMACIÓN TIENES HASTA EL MOMENTO?

¿EL TERRENO DEL PROYECTO ES UTILIZADO POR MORADORES DE ESTA COMUNIDAD?

No

¿EXISTEN ASPECTOS DE LA COMUNIDAD O EL VECINDARIO VALORAN Y ESPERAN QUE NO CAMBIEN DEBIDO AL PROYECTO?

No

¿CONOCE QUÉ SON LAS ENERGÍAS RENOVABLES?

a) Mejora de la infraestructura local	✓
b) Creación de empleos	
c) Mejora en la calidad de vida	
d) Oportunidades de comercio o negocios locales	✓
e) Que ese terreno no sea usado como punto de droga	
f) Que ese terreno no sea usado para facilitar la huida de delincuentes	✓
g) Otro:	

¿TIENES ALGUNA PREOCUPACIÓN O INQUIETUD EN RELACIÓN CON EL DESARROLLO DEL PROYECTO?

No

¿ESTARÍAS INTERESADO/A EN PARTICIPAR EN REUNIONES RELACIONADAS CON EL DESARROLLO DEL PROYECTO?

No

¿CÓMO PREFERIRÍAS RECIBIR INFORMACIÓN SOBRE EL PROYECTO Y SUS AVANCES?

a) Reuniones comunitarias	✓
b) Folletos informativos	
c) Redes sociales	
d) Otro	

¿CREES QUE EL PROYECTO TENDRÁ IMPACTO AMBIENTAL EN ESTA ZONA?

No

¿CÓMO CALIFICARÍAS ESTE IMPACTO?

¿TIENES ALGUNA HABILIDAD O EXPERIENCIA QUE CREES QUE PODRÍA SER BENEFICIOSA PARA LA COMUNIDAD EN RELACIÓN CON ESTE PROYECTO?

No

CON LA INFORMACIÓN QUE TIENE SOBRE ESTE PROYECTO, USTED:

Esta de acuerdo con su ejecución

Nombre y Apellido: Dámaris De dubal
Número telefónico: 8092354789
Zona: Las Cabirmas
Provincia: María Trinidad Sánchez

Municipio: Cabrera
Sección: Abreu
Otra Zona:

DATOS DEMOGRÁFICOS

EDAD
78

RANGO DE EDAD
60 o más

SEXO
Femenino

ESTADO CIVIL
Casado (a)

¿TRABAJA USTED ACTUALMENTE?
No

SI TRABAJA, TIPO DE TRABAJO

SI ES OTRO, ESPECIFIQUE

SI NO TRABAJA, ¿CUÁL ES SU CONDICIÓN?
Rentista

SI ES OTRO, ESPECIFIQUE

¿QUIÉN O QUIÉNES APORTAN LOS PRINCIPALES INGRESOS DE ESTE HOGAR?

a) La misma persona encuestada ✓
b) Padre
c) Madre
d) Hijo (a) ✓
e) Pareja
f) Amigo/a que reside en la casa
g) Otro familiar que reside en la casa
h) Familiares residentes en el exterior
i) Programas sociales del gobierno
j) Otro

SI LA PERSONA QUE APORTA MÁS INGRESOS AL HOGAR ES DIFERENTE A LA ENTREVISTADA, ¿CUÁL ES SU OCUPACIÓN?

a) Agricultor o ganadero
b) Comerciante o micro-empresario ✓
c) Empleado u obrero del gobierno central o municipal
d) Empleado u obrero de empresas privadas
e) Empleador o patrón (jefe de empresa)
f) No profesional que trabaja por cuenta propia
g) Profesional o técnico que trabaja por cuenta propia
h) Servicio doméstico
i) Trabajado(a) para un familiar o no familiar sin salario
j) Otro

¿APROXIMADAMENTE CUÁNTO ES EL GASTO MENSUAL DE SU HOGAR? (RD$)
10,000 a 15,000

NIVEL EDUCATIVO
Primario o básico

NACIONALIDAD
Dominicano/a

¿CUÁNTOS AÑOS TIENE VIVIENDO EN LA COMUNIDAD?
Entre 11 y 15

SIN INCLUIR A USTED, LISTA DE PERSONAS QUE FORMAN PARTE DEL HOGAR:

Parentesco	Sexo	Edad
Hijo/a	Masculino	45
Sobrino/a	Masculino	22

AGUA, SANEAMIENTO Y SALUD

¿CÓMO OBTIENE EL AGUA QUE CONSUME PARA TOMAR Y COCINAR?

a) Botellones
b) Camión tanque
c) Llave de otra vivienda
d) Llave en la vivienda
e) Lluvia
f) Pozo propio
g) Pozo público ✓
h) Río o arroyo
i) Otro

¿CÓMO OBTIENE EL AGUA QUE CONSUME PARA TOMAR Y COCINAR?

a) Botellones
b) Camión tanque
c) Cisterna
d) Llave de otra vivienda
e) Llave en la vivienda
f) Llave pública ✓
g) Lluvia
h) Pozo propio
i) Pozo público
j) Río o arroyo
k) Otro

¿QUÉ TIPO DE SERVICIO SANITARIO TIENE ESTE HOGAR?

Inodoro

¿LOS RESIDUOS DEL SERVICIO SANITARIO TERMINAN EN?

Pozo séptico

¿CÓMO SE DESHACEN DE LA BASURA?

La queman

¿DÓNDE ACUDE CUANDO SE ENFERMA USTED O ALGÚN MIEMBRO DE LA FAMILIA?

NC

¿A QUÉ DISTANCIA SE ENCUENTRA EL CENTRO DE SALUD MÁS CERCANO?

Más de 10 kilómetros

¿A QUÉ DISTANCIA SE ENCUENTRA EL CENTRO DE SALUD MÁS CERCANO?

a) Chikungunya
b) Cólera
c) Covid-19
d) Dengue
e) Diabetes
f) Enfermedad cardiovascular
g) Enfermedad de la piel
h) Enfermedad gastrointestinal
i) Enfermedad respiratoria aguda ✓
j) Leptospirosis
k) Parasitismo
l) Piquiña o escabiosis
m) Presión sanguínea ✓
n) Tumores cancerígenos
o) Otro

Tienen seguro médico en la familia:

Si

Tipo de seguro:

Privado personal (pagado completamente por el entrevistado)

SITUACIÓN AMBIENTAL Y SOCIAL

¿CUÁLES DE LAS SIGUIENTES FUENTES DE CONTAMINACIÓN AFECTAN A SU HOGAR?

a) Acumulación de basura ✓
b) Aguas estancadas
c) Bomba de gasolina
d) Cañada con basura o agua contaminada
e) Desechos o residuos de fábrica, taller, hospital
f) Envasadora de gas
g) Fábrica de productos químicos
h) Humo o gases de fábrica
i) Música alta de bares, colmados o vecinos
j) Pocilga o granja
k) Polvo por calles o carreteras sin pavimentar ✓
l) Quema de Basura
m) Ruido de vehículos y motores
n) Ruidos de fábrica o taller
o) Ruidos y/o humos de planta eléctrica
p) Vertederos cerca de viviendas
q) Otro

¿CUÁLES DE LAS SIGUIENTES AMENAZAS AFECTAN A SU HOGAR?

a) Ciclones
b) Derrumbes o deslizamiento de tierra
c) Desprendimiento de rocas Hundimiento de tierra
d) Incendios forestales
e) Inundaciones
f) Lluvias torrenciales ✓
g) Sequía
h) Terremotos
i) Tornados
j) Otro

CUÁLES CREE USTED QUE SON LAS NECESIDADES MÁS SENTIDAS EN SU COMUNIDAD:

a) Oportunidades de empleo ✓
b) Servicio de agua
c) Energía eléctrica
d) Acceso a servicios hospitalarios
e) Acceso a servicios educativos y formación técnica ✓
f) Otro

CUÁLES CREE USTED QUE SON LOS PROBLEMAS QUE ACTUALMENTE AFECTAN MÁS A SU COMUNIDAD:

a) Delincuencia
b) Relaciones conflictivas con extranjeros
c) Drogadicción
d) Alcoholismo ✓
e) Embarazo de adolescentes
f) Otro

PERCEPCIÓN DEL PROYECTO

¿CONOCE QUÉ SON LAS ENERGÍAS RENOVABLES?

Si

¿SABES SOBRE EL PROYECTO QUE SE LLEVARÁ A CABO EN LOS TERRENOS CERCANOS A TU COMUNIDAD?

No

SI CONOCES EL PROYECTO, ¿PUEDES COMPARTIR QUÉ INFORMACIÓN TIENES HASTA EL MOMENTO?

¿EL TERRENO DEL PROYECTO ES UTILIZADO POR MORADORES DE ESTA COMUNIDAD?

No

¿EXISTEN ASPECTOS DE LA COMUNIDAD O EL VECINDARIO VALORAN Y ESPERAN QUE NO CAMBIEN DEBIDO AL PROYECTO?

No

¿CONOCE QUÉ SON LAS ENERGÍAS RENOVABLES?

a) Mejora de la infraestructura local	
b) Creación de empleos	
c) Mejora en la calidad de vida	✓
d) Oportunidades de comercio o negocios locales	✓
e) Que ese terreno no sea usado como punto de droga	✓
f) Que ese terreno no sea usado para facilitar la huida de delincuentes	
g) Otro:	

¿TIENES ALGUNA PREOCUPACIÓN O INQUIETUD EN RELACIÓN CON EL DESARROLLO DEL PROYECTO?

No

¿ESTARÍAS INTERESADO/A EN PARTICIPAR EN REUNIONES RELACIONADAS CON EL DESARROLLO DEL PROYECTO?

No

¿CÓMO PREFERIRÍAS RECIBIR INFORMACIÓN SOBRE EL PROYECTO Y SUS AVANCES?

a) Reuniones comunitarias	✓
b) Folletos informativos	
c) Redes sociales	
d) Otro	

¿CREES QUE EL PROYECTO TENDRÁ IMPACTO AMBIENTAL EN ESTA ZONA?

No

¿CÓMO CALIFICARÍAS ESTE IMPACTO?

¿TIENES ALGUNA HABILIDAD O EXPERIENCIA QUE CREES QUE PODRÍA SER BENEFICIOSA PARA LA COMUNIDAD EN RELACIÓN CON ESTE PROYECTO?

No

CON LA INFORMACIÓN QUE TIENE SOBRE ESTE PROYECTO, USTED:

Esta de acuerdo con su ejecución

Nombre y Apellido: Dahiana Martínez
Número telefónico: 8292258936
Zona: Las Cabirmas
Provincia: María Trinidad Sánchez
Municipio: Cabrera
Sección: Abreu
Otra Zona:

DATOS DEMOGRÁFICOS

EDAD
23

RANGO DE EDAD
20 a 29

SEXO
Femenino

ESTADO CIVIL
Separado (a) de unión libre

¿TRABAJA USTED ACTUALMENTE?
Si

SI TRABAJA, TIPO DE TRABAJO
Empleado u obrero de empresas privadas

SI ES OTRO, ESPECIFIQUE

SI NO TRABAJA, ¿CUÁL ES SU CONDICIÓN?

SI ES OTRO, ESPECIFIQUE

¿QUIÉN O QUIÉNES APORTAN LOS PRINCIPALES INGRESOS DE ESTE HOGAR?

a) La misma persona encuestada ✓
b) Padre
c) Madre
d) Hijo (a)
e) Pareja
f) Amigo/a que reside en la casa
g) Otro familiar que reside en la casa ✓
h) Familiares residentes en el exterior
i) Programas sociales del gobierno
j) Otro

SI LA PERSONA QUE APORTA MÁS INGRESOS AL HOGAR ES DIFERENTE A LA ENTREVISTADA, ¿CUÁL ES SU OCUPACIÓN?

a) Agricultor o ganadero
b) Comerciante o micro-empresario ✓
c) Empleado u obrero del gobierno central o municipal
d) Empleado u obrero de empresas privadas
e) Empleador o patrón (jefe de empresa)
f) No profesional que trabaja por cuenta propia
g) Profesional o técnico que trabaja por cuenta propia
h) Servicio doméstico
i) Trabajado(a) para un familiar o no familiar sin salario
j) Otro

¿APROXIMADAMENTE CUÁNTO ES EL GASTO MENSUAL DE SU HOGAR? (RD$)
15,001 a 20,000

NIVEL EDUCATIVO
Universitario

NACIONALIDAD
Dominicano/a

¿CUÁNTOS AÑOS TIENE VIVIENDO EN LA COMUNIDAD?
Mas de 15

SIN INCLUIR A USTED, LISTA DE PERSONAS QUE FORMAN PARTE DEL HOGAR:

Parentesco	Sexo	Edad
Sobrino/a	Femenino	6
Otro	Femenino	34
Otro	Masculino	41

AGUA, SANEAMIENTO Y SALUD

¿CÓMO OBTIENE EL AGUA QUE CONSUME PARA TOMAR Y COCINAR?

a) Botellones ✓
b) Camión tanque
c) Llave de otra vivienda
d) Llave en la vivienda
e) Lluvia
f) Pozo propio
g) Pozo público
h) Río o arroyo
i) Otro

¿CÓMO OBTIENE EL AGUA QUE CONSUME PARA TOMAR Y COCINAR?

a) Botellones ✓
b) Camión tanque
c) Cisterna
d) Llave de otra vivienda
e) Llave en la vivienda
f) Llave pública
g) Lluvia
h) Pozo propio
i) Pozo público
j) Río o arroyo
k) Otro

¿QUÉ TIPO DE SERVICIO SANITARIO TIENE ESTE HOGAR?

Inodoro

¿LOS RESIDUOS DEL SERVICIO SANITARIO TERMINAN EN?

Pozo séptico

¿CÓMO SE DESHACEN DE LA BASURA?

La queman

¿DÓNDE ACUDE CUANDO SE ENFERMA USTED O ALGÚN MIEMBRO DE LA FAMILIA?

Hospital público

¿A QUÉ DISTANCIA SE ENCUENTRA EL CENTRO DE SALUD MÁS CERCANO?

Más de 10 kilómetros

¿A QUÉ DISTANCIA SE ENCUENTRA EL CENTRO DE SALUD MÁS CERCANO?

a) Chikungunya
b) Cólera
c) Covid-19
d) Dengue
e) Diabetes
f) Enfermedad cardiovascular
g) Enfermedad de la piel
h) Enfermedad gastrointestinal
i) Enfermedad respiratoria aguda
j) Leptospirosis
k) Parasitismo
l) Piquiña o escabiosis
m) Presión sanguínea
n) Tumores cancerígenos
o) Otro

Tienen seguro médico en la familia:

Si

Tipo de seguro:

Subsidiado (Senasa pagado totalmente por el gobierno)

SITUACIÓN AMBIENTAL Y SOCIAL

¿CUÁLES DE LAS SIGUIENTES FUENTES DE CONTAMINACIÓN AFECTAN A SU HOGAR?

a) Acumulación de basura ✓
b) Aguas estancadas
c) Bomba de gasolina
d) Cañada con basura o agua contaminada
e) Desechos o residuos de fábrica, taller, hospital
f) Envasadora de gas
g) Fábrica de productos químicos
h) Humo o gases de fábrica
i) Música alta de bares, colmados o vecinos
j) Pocilga o granja
k) Polvo por calles o carreteras sin pavimentar ✓
l) Quema de Basura
m) Ruido de vehículos y motores
n) Ruidos de fábrica o taller
o) Ruidos y/o humos de planta eléctrica
p) Vertederos cerca de viviendas
q) Otro

¿CUÁLES DE LAS SIGUIENTES AMENAZAS AFECTAN A SU HOGAR?

a) Ciclones
b) Derrumbes o deslizamiento de tierra
c) Desprendimiento de rocas Hundimiento de tierra
d) Incendios forestales
e) Inundaciones
f) Lluvias torrenciales ✓
g) Sequía
h) Terremotos
i) Tornados
j) Otro

CUÁLES CREE USTED QUE SON LAS NECESIDADES MÁS SENTIDAS EN SU COMUNIDAD:

a) Oportunidades de empleo ✓
b) Servicio de agua
c) Energía eléctrica
d) Acceso a servicios hospitalarios
e) Acceso a servicios educativos y formación técnica ✓
f) Otro

CUÁLES CREE USTED QUE SON LOS PROBLEMAS QUE ACTUALMENTE AFECTAN MÁS A SU COMUNIDAD:

a) Delincuencia
b) Relaciones conflictivas con extranjeros
c) Drogadicción
d) Alcoholismo ✓
e) Embarazo de adolescentes
f) Otro

PERCEPCIÓN DEL PROYECTO

¿CONOCE QUÉ SON LAS ENERGÍAS RENOVABLES?

Si

¿SABES SOBRE EL PROYECTO QUE SE LLEVARÁ A CABO EN LOS TERRENOS CERCANOS A TU COMUNIDAD?

SI CONOCES EL PROYECTO, ¿PUEDES COMPARTIR QUÉ INFORMACIÓN TIENES HASTA EL MOMENTO?

¿EL TERRENO DEL PROYECTO ES UTILIZADO POR MORADORES DE ESTA COMUNIDAD?

No

¿EXISTEN ASPECTOS DE LA COMUNIDAD O EL VECINDARIO VALORAN Y ESPERAN QUE NO CAMBIEN DEBIDO AL PROYECTO?

No

¿CONOCE QUÉ SON LAS ENERGÍAS RENOVABLES?

a) Mejora de la infraestructura local	
b) Creación de empleos	
c) Mejora en la calidad de vida	✓
d) Oportunidades de comercio o negocios locales	✓
e) Que ese terreno no sea usado como punto de droga	
f) Que ese terreno no sea usado para facilitar la huida de delincuentes	✓
g) Otro:	

¿TIENES ALGUNA PREOCUPACIÓN O INQUIETUD EN RELACIÓN CON EL DESARROLLO DEL PROYECTO?

No

¿ESTARÍAS INTERESADO/A EN PARTICIPAR EN REUNIONES RELACIONADAS CON EL DESARROLLO DEL PROYECTO?

No

¿CÓMO PREFERIRÍAS RECIBIR INFORMACIÓN SOBRE EL PROYECTO Y SUS AVANCES?

a) Reuniones comunitarias	✓
b) Folletos informativos	
c) Redes sociales	
d) Otro	

¿CREES QUE EL PROYECTO TENDRÁ IMPACTO AMBIENTAL EN ESTA ZONA?

¿CÓMO CALIFICARÍAS ESTE IMPACTO?

¿TIENES ALGUNA HABILIDAD O EXPERIENCIA QUE CREES QUE PODRÍA SER BENEFICIOSA PARA LA COMUNIDAD EN RELACIÓN CON ESTE PROYECTO?

No

CON LA INFORMACIÓN QUE TIENE SOBRE ESTE PROYECTO, USTED:

Esta de acuerdo con su ejecución

Nombre y Apellido: Ingri Polanco
Número telefónico: 8098553688
Zona: Catalina Abajo
Provincia: María Trinidad Sánchez
Municipio: Cabrera
Sección: Abreu
Otra Zona:

DATOS DEMOGRÁFICOS

EDAD
43

RANGO DE EDAD
40 a 49

SEXO
Masculino

ESTADO CIVIL
Separado (a) de unión libre

¿TRABAJA USTED ACTUALMENTE?
No

SI TRABAJA, TIPO DE TRABAJO

SI ES OTRO, ESPECIFIQUE

SI NO TRABAJA, ¿CUÁL ES SU CONDICIÓN?
Otro

SI ES OTRO, ESPECIFIQUE

¿QUIÉN O QUIÉNES APORTAN LOS PRINCIPALES INGRESOS DE ESTE HOGAR?

a) La misma persona encuestada
b) Padre
c) Madre ✓
d) Hijo (a) ✓
e) Pareja
f) Amigo/a que reside en la casa
g) Otro familiar que reside en la casa
h) Familiares residentes en el exterior
i) Programas sociales del gobierno
j) Otro

SI LA PERSONA QUE APORTA MÁS INGRESOS AL HOGAR ES DIFERENTE A LA ENTREVISTADA, ¿CUÁL ES SU OCUPACIÓN?

a) Agricultor o ganadero
b) Comerciante o micro-empresario ✓
c) Empleado u obrero del gobierno central o municipal
d) Empleado u obrero de empresas privadas
e) Empleador o patrón (jefe de empresa)
f) No profesional que trabaja por cuenta propia
g) Profesional o técnico que trabaja por cuenta propia
h) Servicio doméstico
i) Trabajado(a) para un familiar o no familiar sin salario
j) Otro

¿APROXIMADAMENTE CUÁNTO ES EL GASTO MENSUAL DE SU HOGAR? (RD$)
15,001 a 20,000

NIVEL EDUCATIVO
Universitario

NACIONALIDAD
Dominicano/a

¿CUÁNTOS AÑOS TIENE VIVIENDO EN LA COMUNIDAD?
Mas de 15

SIN INCLUIR A USTED, LISTA DE PERSONAS QUE FORMAN PARTE DEL HOGAR:

Parentesco	Sexo	Edad
Madre	Femenino	65
Sobrino/a	Femenino	13

AGUA, SANEAMIENTO Y SALUD

¿CÓMO OBTIENE EL AGUA QUE CONSUME PARA TOMAR Y COCINAR?

a) Botellones ✓
b) Camión tanque
c) Llave de otra vivienda
d) Llave en la vivienda ✓
e) Lluvia
f) Pozo propio
g) Pozo público
h) Río o arroyo
i) Otro

¿CÓMO OBTIENE EL AGUA QUE CONSUME PARA TOMAR Y COCINAR?

a) Botellones ✓
b) Camión tanque
c) Cisterna
d) Llave de otra vivienda
e) Llave en la vivienda
f) Llave pública
g) Lluvia
h) Pozo propio
i) Pozo público
j) Río o arroyo
k) Otro

¿QUÉ TIPO DE SERVICIO SANITARIO TIENE ESTE HOGAR?

Inodoro

¿LOS RESIDUOS DEL SERVICIO SANITARIO TERMINAN EN?

Pozo séptico

¿CÓMO SE DESHACEN DE LA BASURA?

La recoge el ayuntamiento

¿DÓNDE ACUDE CUANDO SE ENFERMA USTED O ALGÚN MIEMBRO DE LA FAMILIA?

NC

¿A QUÉ DISTANCIA SE ENCUENTRA EL CENTRO DE SALUD MÁS CERCANO?

Entre uno (1) y cinco (5) kilómetros

¿A QUÉ DISTANCIA SE ENCUENTRA EL CENTRO DE SALUD MÁS CERCANO?

a) Chikungunya
b) Cólera
c) Covid-19
d) Dengue
e) Diabetes ✓
f) Enfermedad cardiovascular
g) Enfermedad de la piel
h) Enfermedad gastrointestinal
i) Enfermedad respiratoria aguda
j) Leptospirosis
k) Parasitismo
l) Piquiña o escabiosis
m) Presión sanguínea
n) Tumores cancerígenos
o) Otro

Tienen seguro médico en la familia:

Si

Tipo de seguro:

Subsidiado (Senasa pagado totalmente por el gobierno)

SITUACIÓN AMBIENTAL Y SOCIAL

¿CUÁLES DE LAS SIGUIENTES FUENTES DE CONTAMINACIÓN AFECTAN A SU HOGAR?

a) Acumulación de basura
b) Aguas estancadas
c) Bomba de gasolina
d) Cañada con basura o agua contaminada
e) Desechos o residuos de fábrica, taller, hospital
f) Envasadora de gas
g) Fábrica de productos químicos
h) Humo o gases de fábrica
i) Música alta de bares, colmados o vecinos
j) Pocilga o granja
k) Polvo por calles o carreteras sin pavimentar
l) Quema de Basura
m) Ruido de vehículos y motores ✓
n) Ruidos de fábrica o taller
o) Ruidos y/o humos de planta eléctrica
p) Vertederos cerca de viviendas
q) Otro

¿CUÁLES DE LAS SIGUIENTES AMENAZAS AFECTAN A SU HOGAR?

a) Ciclones
b) Derrumbes o deslizamiento de tierra
c) Desprendimiento de rocas Hundimiento de tierra
d) Incendios forestales
e) Inundaciones
f) Lluvias torrenciales ✓
g) Sequía
h) Terremotos
i) Tornados
j) Otro

CUÁLES CREE USTED QUE SON LAS NECESIDADES MÁS SENTIDAS EN SU COMUNIDAD:

a) Oportunidades de empleo ✓
b) Servicio de agua
c) Energía eléctrica
d) Acceso a servicios hospitalarios
e) Acceso a servicios educativos y formación técnica ✓
f) Otro

CUÁLES CREE USTED QUE SON LOS PROBLEMAS QUE ACTUALMENTE AFECTAN MÁS A SU COMUNIDAD:

a) Delincuencia
b) Relaciones conflictivas con extranjeros
c) Drogadicción
d) Alcoholismo ✓
e) Embarazo de adolescentes
f) Otro ✓

PERCEPCIÓN DEL PROYECTO

¿CONOCE QUÉ SON LAS ENERGÍAS RENOVABLES?

Si

¿SABES SOBRE EL PROYECTO QUE SE LLEVARÁ A CABO EN LOS TERRENOS CERCANOS A TU COMUNIDAD?

No

SI CONOCES EL PROYECTO, ¿PUEDES COMPARTIR QUÉ INFORMACIÓN TIENES HASTA EL MOMENTO?

¿EL TERRENO DEL PROYECTO ES UTILIZADO POR MORADORES DE ESTA COMUNIDAD?

No

¿EXISTEN ASPECTOS DE LA COMUNIDAD O EL VECINDARIO VALORAN Y ESPERAN QUE NO CAMBIEN DEBIDO AL PROYECTO?

No

¿CONOCE QUÉ SON LAS ENERGÍAS RENOVABLES?

a) Mejora de la infraestructura local
b) Creación de empleos
c) Mejora en la calidad de vida ✓
d) Oportunidades de comercio o negocios locales
e) Que ese terreno no sea usado como punto de droga
f) Que ese terreno no sea usado para facilitar la huida de delincuentes ✓
g) Otro:

¿TIENES ALGUNA PREOCUPACIÓN O INQUIETUD EN RELACIÓN CON EL DESARROLLO DEL PROYECTO?

No

¿ESTARÍAS INTERESADO/A EN PARTICIPAR EN REUNIONES RELACIONADAS CON EL DESARROLLO DEL PROYECTO?

No

¿CÓMO PREFERIRÍAS RECIBIR INFORMACIÓN SOBRE EL PROYECTO Y SUS AVANCES?

a) Reuniones comunitarias ✓
b) Folletos informativos
c) Redes sociales
d) Otro

¿CREES QUE EL PROYECTO TENDRÁ IMPACTO AMBIENTAL EN ESTA ZONA?

No

¿CÓMO CALIFICARÍAS ESTE IMPACTO?

¿TIENES ALGUNA HABILIDAD O EXPERIENCIA QUE CREES QUE PODRÍA SER BENEFICIOSA PARA LA COMUNIDAD EN RELACIÓN CON ESTE PROYECTO?

CON LA INFORMACIÓN QUE TIENE SOBRE ESTE PROYECTO, USTED:

Esta de acuerdo con su ejecución

Nombre y Apellido: Armando urbaez
Número telefónico: NC
Zona: Las Cuatro Esquinas
Provincia: María Trinidad Sánchez

Municipio: Cabrera
Sección: Abreu
Otra Zona:

DATOS DEMOGRÁFICOS

EDAD
56

RANGO DE EDAD
50 a 59

SEXO
Masculino

ESTADO CIVIL
Casado (a)

¿TRABAJA USTED ACTUALMENTE?
Si

SI TRABAJA, TIPO DE TRABAJO
Empleado u obrero del gobierno central o municipal

SI ES OTRO, ESPECIFIQUE

SI NO TRABAJA, ¿CUÁL ES SU CONDICIÓN?

SI ES OTRO, ESPECIFIQUE

¿QUIÉN O QUIÉNES APORTAN LOS PRINCIPALES INGRESOS DE ESTE HOGAR?

a) La misma persona encuestada ✓
b) Padre
c) Madre
d) Hijo (a)
e) Pareja ✓
f) Amigo/a que reside en la casa
g) Otro familiar que reside en la casa
h) Familiares residentes en el exterior
i) Programas sociales del gobierno
j) Otro

SI LA PERSONA QUE APORTA MÁS INGRESOS AL HOGAR ES DIFERENTE A LA ENTREVISTADA, ¿CUÁL ES SU OCUPACIÓN?

a) Agricultor o ganadero
b) Comerciante o micro-empresario
c) Empleado u obrero del gobierno central o municipal
d) Empleado u obrero de empresas privadas
e) Empleador o patrón (jefe de empresa)
f) No profesional que trabaja por cuenta propia ✓
g) Profesional o técnico que trabaja por cuenta propia
h) Servicio doméstico
i) Trabajado(a) para un familiar o no familiar sin salario
j) Otro

¿APROXIMADAMENTE CUÁNTO ES EL GASTO MENSUAL DE SU HOGAR? (RD$)
15,001 a 20,000

NIVEL EDUCATIVO
Universitario

NACIONALIDAD
Dominicano/a

¿CUÁNTOS AÑOS TIENE VIVIENDO EN LA COMUNIDAD?
Mas de 15

SIN INCLUIR A USTED, LISTA DE PERSONAS QUE FORMAN PARTE DEL HOGAR:

Parentesco	Sexo	Edad
Esposo/a o marido (Cuando esta casado)	Femenino	45

AGUA, SANEAMIENTO Y SALUD

¿CÓMO OBTIENE EL AGUA QUE CONSUME PARA TOMAR Y COCINAR?

a) Botellones ✓
b) Camión tanque
c) Llave de otra vivienda
d) Llave en la vivienda
e) Lluvia
f) Pozo propio
g) Pozo público ✓
h) Río o arroyo
i) Otro

¿CÓMO OBTIENE EL AGUA QUE CONSUME PARA TOMAR Y COCINAR?

a) Botellones ✓
b) Camión tanque
c) Cisterna
d) Llave de otra vivienda
e) Llave en la vivienda
f) Llave pública
g) Lluvia
h) Pozo propio
i) Pozo público
j) Río o arroyo
k) Otro

¿QUÉ TIPO DE SERVICIO SANITARIO TIENE ESTE HOGAR?

Inodoro

¿LOS RESIDUOS DEL SERVICIO SANITARIO TERMINAN EN?

Pozo séptico

¿CÓMO SE DESHACEN DE LA BASURA?

La recoge el ayuntamiento

¿DÓNDE ACUDE CUANDO SE ENFERMA USTED O ALGÚN MIEMBRO DE LA FAMILIA?

NC

¿A QUÉ DISTANCIA SE ENCUENTRA EL CENTRO DE SALUD MÁS CERCANO?

Entre uno (1) y cinco (5) kilómetros

¿A QUÉ DISTANCIA SE ENCUENTRA EL CENTRO DE SALUD MÁS CERCANO?

a) Chikungunya
b) Cólera
c) Covid-19
d) Dengue
e) Diabetes
f) Enfermedad cardiovascular
g) Enfermedad de la piel
h) Enfermedad gastrointestinal
i) Enfermedad respiratoria aguda
j) Leptospirosis
k) Parasitismo
l) Piquiña o escabiosis
m) Presión sanguínea ✓
n) Tumores cancerígenos
o) Otro

Tienen seguro médico en la familia:

Si

Tipo de seguro:

Contributivo (pagado por empleado y el empleador)

SITUACIÓN AMBIENTAL Y SOCIAL

¿CUÁLES DE LAS SIGUIENTES FUENTES DE CONTAMINACIÓN AFECTAN A SU HOGAR?

a) Acumulación de basura
b) Aguas estancadas
c) Bomba de gasolina
d) Cañada con basura o agua contaminada
e) Desechos o residuos de fábrica, taller, hospital
f) Envasadora de gas
g) Fábrica de productos químicos
h) Humo o gases de fábrica
i) Música alta de bares, colmados o vecinos
j) Pocilga o granja
k) Polvo por calles o carreteras sin pavimentar
l) Quema de Basura
m) Ruido de vehículos y motores ✓
n) Ruidos de fábrica o taller
o) Ruidos y/o humos de planta eléctrica
p) Vertederos cerca de viviendas
q) Otro

Ruido de negocio

¿CUÁLES DE LAS SIGUIENTES AMENAZAS AFECTAN A SU HOGAR?

a) Ciclones
b) Derrumbes o deslizamiento de tierra
c) Desprendimiento de rocas Hundimiento de tierra
d) Incendios forestales
e) Inundaciones
f) Lluvias torrenciales ✓
g) Sequía
h) Terremotos
i) Tornados
j) Otro

CUÁLES CREE USTED QUE SON LAS NECESIDADES MÁS SENTIDAS EN SU COMUNIDAD:

a) Oportunidades de empleo ✓
b) Servicio de agua
c) Energía eléctrica
d) Acceso a servicios hospitalarios ✓
e) Acceso a servicios educativos y formación técnica ✓
f) Otro ✓

CUÁLES CREE USTED QUE SON LOS PROBLEMAS QUE ACTUALMENTE AFECTAN MÁS A SU COMUNIDAD:

a) Delincuencia
b) Relaciones conflictivas con extranjeros
c) Drogadicción
d) Alcoholismo ✓
e) Embarazo de adolescentes
f) Otro

PERCEPCIÓN DEL PROYECTO

¿CONOCE QUÉ SON LAS ENERGÍAS RENOVABLES?

Si

¿SABES SOBRE EL PROYECTO QUE SE LLEVARÁ A CABO EN LOS TERRENOS CERCANOS A TU COMUNIDAD?

No

SI CONOCES EL PROYECTO, ¿PUEDES COMPARTIR QUÉ INFORMACIÓN TIENES HASTA EL MOMENTO?

¿EL TERRENO DEL PROYECTO ES UTILIZADO POR MORADORES DE ESTA COMUNIDAD?

No

¿EXISTEN ASPECTOS DE LA COMUNIDAD O EL VECINDARIO VALORAN Y ESPERAN QUE NO CAMBIEN DEBIDO AL PROYECTO?

No

¿CONOCE QUÉ SON LAS ENERGÍAS RENOVABLES?

a) Mejora de la infraestructura local	
b) Creación de empleos	
c) Mejora en la calidad de vida	✓
d) Oportunidades de comercio o negocios locales	
e) Que ese terreno no sea usado como punto de droga	✓
f) Que ese terreno no sea usado para facilitar la huida de delincuentes	
g) Otro:	

¿TIENES ALGUNA PREOCUPACIÓN O INQUIETUD EN RELACIÓN CON EL DESARROLLO DEL PROYECTO?

No

¿ESTARÍAS INTERESADO/A EN PARTICIPAR EN REUNIONES RELACIONADAS CON EL DESARROLLO DEL PROYECTO?

No

¿CÓMO PREFERIRÍAS RECIBIR INFORMACIÓN SOBRE EL PROYECTO Y SUS AVANCES?

a) Reuniones comunitarias	✓
b) Folletos informativos	
c) Redes sociales	
d) Otro	

¿CREES QUE EL PROYECTO TENDRÁ IMPACTO AMBIENTAL EN ESTA ZONA?

No

¿CÓMO CALIFICARÍAS ESTE IMPACTO?

¿TIENES ALGUNA HABILIDAD O EXPERIENCIA QUE CREES QUE PODRÍA SER BENEFICIOSA PARA LA COMUNIDAD EN RELACIÓN CON ESTE PROYECTO?

No

CON LA INFORMACIÓN QUE TIENE SOBRE ESTE PROYECTO, USTED:

Esta de acuerdo con su ejecución

Nombre y Apellido: Génesis Abreu
Número telefónico: NC
Zona: Catalina Abajo
Provincia: María Trinidad Sánchez
Municipio: Cabrera
Sección: Abreu
Otra Zona:

DATOS DEMOGRÁFICOS

EDAD
25

RANGO DE EDAD
20 a 29

SEXO
Femenino

ESTADO CIVIL
Separado (a) de unión libre

¿TRABAJA USTED ACTUALMENTE?
Si

SI TRABAJA, TIPO DE TRABAJO
Empleado u obrero de empresas privadas

SI ES OTRO, ESPECIFIQUE

SI NO TRABAJA, ¿CUÁL ES SU CONDICIÓN?

SI ES OTRO, ESPECIFIQUE

¿QUIÉN O QUIÉNES APORTAN LOS PRINCIPALES INGRESOS DE ESTE HOGAR?

a) La misma persona encuestada ✓
b) Padre
c) Madre
d) Hijo (a)
e) Pareja
f) Amigo/a que reside en la casa
g) Otro familiar que reside en la casa
h) Familiares residentes en el exterior
i) Programas sociales del gobierno
j) Otro

SI LA PERSONA QUE APORTA MÁS INGRESOS AL HOGAR ES DIFERENTE A LA ENTREVISTADA, ¿CUÁL ES SU OCUPACIÓN?

a) Agricultor o ganadero
b) Comerciante o micro-empresario
c) Empleado u obrero del gobierno central o municipal
d) Empleado u obrero de empresas privadas
e) Empleador o patrón (jefe de empresa)
f) No profesional que trabaja por cuenta propia
g) Profesional o técnico que trabaja por cuenta propia
h) Servicio doméstico
i) Trabajado(a) para un familiar o no familiar sin salario
j) Otro

¿APROXIMADAMENTE CUÁNTO ES EL GASTO MENSUAL DE SU HOGAR? (RD$)
10,000 a 15,000

NIVEL EDUCATIVO
Universitario

NACIONALIDAD
Dominicano/a

¿CUÁNTOS AÑOS TIENE VIVIENDO EN LA COMUNIDAD?
Entre 11 y 15

SIN INCLUIR A USTED, LISTA DE PERSONAS QUE FORMAN PARTE DEL HOGAR:

Parentesco	Sexo	Edad

AGUA, SANEAMIENTO Y SALUD

¿CÓMO OBTIENE EL AGUA QUE CONSUME PARA TOMAR Y COCINAR?

a) Botellones ✓
b) Camión tanque
c) Llave de otra vivienda
d) Llave en la vivienda
e) Lluvia
f) Pozo propio
g) Pozo público
h) Río o arroyo
i) Otro

¿CÓMO OBTIENE EL AGUA QUE CONSUME PARA TOMAR Y COCINAR?

a) Botellones
b) Camión tanque
c) Cisterna
d) Llave de otra vivienda
e) Llave en la vivienda
f) Llave pública ✓
g) Lluvia
h) Pozo propio
i) Pozo público
j) Río o arroyo
k) Otro

¿QUÉ TIPO DE SERVICIO SANITARIO TIENE ESTE HOGAR?

NC

¿LOS RESIDUOS DEL SERVICIO SANITARIO TERMINAN EN?

¿CÓMO SE DESHACEN DE LA BASURA?

La recoge el ayuntamiento

¿DÓNDE ACUDE CUANDO SE ENFERMA USTED O ALGÚN MIEMBRO DE LA FAMILIA?

Hospital público

¿A QUÉ DISTANCIA SE ENCUENTRA EL CENTRO DE SALUD MÁS CERCANO?

Un (1) kilómetro o menos

¿A QUÉ DISTANCIA SE ENCUENTRA EL CENTRO DE SALUD MÁS CERCANO?

a) Chikungunya
b) Cólera
c) Covid-19
d) Dengue
e) Diabetes
f) Enfermedad cardiovascular
g) Enfermedad de la piel
h) Enfermedad gastrointestinal
i) Enfermedad respiratoria aguda
j) Leptospirosis
k) Parasitismo
l) Piquiña o escabiosis
m) Presión sanguínea ✓
n) Tumores cancerígenos
o) Otro

Tienen seguro médico en la familia:

Si

Tipo de seguro:

Subsidiado (Senasa pagado totalmente por el gobierno)

SITUACIÓN AMBIENTAL Y SOCIAL

¿CUÁLES DE LAS SIGUIENTES FUENTES DE CONTAMINACIÓN AFECTAN A SU HOGAR?

a) Acumulación de basura ✓
b) Aguas estancadas
c) Bomba de gasolina
d) Cañada con basura o agua contaminada
e) Desechos o residuos de fábrica, taller, hospital
f) Envasadora de gas
g) Fábrica de productos químicos
h) Humo o gases de fábrica
i) Música alta de bares, colmados o vecinos
j) Pocilga o granja
k) Polvo por calles o carreteras sin pavimentar
l) Quema de Basura
m) Ruido de vehículos y motores ✓
n) Ruidos de fábrica o taller
o) Ruidos y/o humos de planta eléctrica
p) Vertederos cerca de viviendas
q) Otro

¿CUÁLES DE LAS SIGUIENTES AMENAZAS AFECTAN A SU HOGAR?

a) Ciclones
b) Derrumbes o deslizamiento de tierra
c) Desprendimiento de rocas Hundimiento de tierra
d) Incendios forestales
e) Inundaciones
f) Lluvias torrenciales ✓
g) Sequía
h) Terremotos
i) Tornados
j) Otro

CUÁLES CREE USTED QUE SON LAS NECESIDADES MÁS SENTIDAS EN SU COMUNIDAD:

a) Oportunidades de empleo ✓
b) Servicio de agua
c) Energía eléctrica
d) Acceso a servicios hospitalarios ✓
e) Acceso a servicios educativos y formación técnica ✓
f) Otro

CUÁLES CREE USTED QUE SON LOS PROBLEMAS QUE ACTUALMENTE AFECTAN MÁS A SU COMUNIDAD:

a) Delincuencia
b) Relaciones conflictivas con extranjeros
c) Drogadicción
d) Alcoholismo ✓
e) Embarazo de adolescentes
f) Otro

PERCEPCIÓN DEL PROYECTO

¿CONOCE QUÉ SON LAS ENERGÍAS RENOVABLES?

No

¿SABES SOBRE EL PROYECTO QUE SE LLEVARÁ A CABO EN LOS TERRENOS CERCANOS A TU COMUNIDAD?

No

SI CONOCES EL PROYECTO, ¿PUEDES COMPARTIR QUÉ INFORMACIÓN TIENES HASTA EL MOMENTO?

¿EL TERRENO DEL PROYECTO ES UTILIZADO POR MORADORES DE ESTA COMUNIDAD?

No

¿EXISTEN ASPECTOS DE LA COMUNIDAD O EL VECINDARIO VALORAN Y ESPERAN QUE NO CAMBIEN DEBIDO AL PROYECTO?

No

¿CONOCE QUÉ SON LAS ENERGÍAS RENOVABLES?

a) Mejora de la infraestructura local ✓
b) Creación de empleos
c) Mejora en la calidad de vida
d) Oportunidades de comercio o negocios locales
e) Que ese terreno no sea usado como punto de droga
f) Que ese terreno no sea usado para facilitar la huida de delincuentes ✓
g) Otro:

¿TIENES ALGUNA PREOCUPACIÓN O INQUIETUD EN RELACIÓN CON EL DESARROLLO DEL PROYECTO?

No

¿ESTARÍAS INTERESADO/A EN PARTICIPAR EN REUNIONES RELACIONADAS CON EL DESARROLLO DEL PROYECTO?

No

¿CÓMO PREFERIRÍAS RECIBIR INFORMACIÓN SOBRE EL PROYECTO Y SUS AVANCES?

a) Reuniones comunitarias ✓
b) Folletos informativos
c) Redes sociales
d) Otro

¿CREES QUE EL PROYECTO TENDRÁ IMPACTO AMBIENTAL EN ESTA ZONA?

No

¿CÓMO CALIFICARÍAS ESTE IMPACTO?

¿TIENES ALGUNA HABILIDAD O EXPERIENCIA QUE CREES QUE PODRÍA SER BENEFICIOSA PARA LA COMUNIDAD EN RELACIÓN CON ESTE PROYECTO?

No

CON LA INFORMACIÓN QUE TIENE SOBRE ESTE PROYECTO, USTED:

Esta de acuerdo con su ejecución

Nombre y Apellido: Din Nora Soto
Número telefónico: 8294472585
Zona: Catalina Abajo
Provincia: María Trinidad Sánchez
Municipio: Cabrera
Sección: Abreu
Otra Zona:

DATOS DEMOGRÁFICOS

EDAD
32

RANGO DE EDAD
30 a 39

SEXO
Masculino

ESTADO CIVIL
Casado (a)

¿TRABAJA USTED ACTUALMENTE?
Si

SI TRABAJA, TIPO DE TRABAJO
Servicio doméstico

SI ES OTRO, ESPECIFIQUE

SI NO TRABAJA, ¿CUÁL ES SU CONDICIÓN?

SI ES OTRO, ESPECIFIQUE

¿QUIÉN O QUIÉNES APORTAN LOS PRINCIPALES INGRESOS DE ESTE HOGAR?

a) La misma persona encuestada ✓
b) Padre
c) Madre
d) Hijo (a)
e) Pareja
f) Amigo/a que reside en la casa
g) Otro familiar que reside en la casa
h) Familiares residentes en el exterior
i) Programas sociales del gobierno
j) Otro

SI LA PERSONA QUE APORTA MÁS INGRESOS AL HOGAR ES DIFERENTE A LA ENTREVISTADA, ¿CUÁL ES SU OCUPACIÓN?

a) Agricultor o ganadero
b) Comerciante o micro-empresario
c) Empleado u obrero del gobierno central o municipal
d) Empleado u obrero de empresas privadas
e) Empleador o patrón (jefe de empresa)
f) No profesional que trabaja por cuenta propia
g) Profesional o técnico que trabaja por cuenta propia
h) Servicio doméstico
i) Trabajado(a) para un familiar o no familiar sin salario
j) Otro

¿APROXIMADAMENTE CUÁNTO ES EL GASTO MENSUAL DE SU HOGAR? (RD$)
20,001 a 25,000

NIVEL EDUCATIVO
Universitario

NACIONALIDAD
Dominicano/a

¿CUÁNTOS AÑOS TIENE VIVIENDO EN LA COMUNIDAD?
Mas de 15

SIN INCLUIR A USTED, LISTA DE PERSONAS QUE FORMAN PARTE DEL HOGAR:

Parentesco	Sexo	Edad
Hijo/a	Masculino	4
Hijo/a	Masculino	10
Otro	Masculino	43

AGUA, SANEAMIENTO Y SALUD

¿CÓMO OBTIENE EL AGUA QUE CONSUME PARA TOMAR Y COCINAR?

a) Botellones
b) Camión tanque
c) Llave de otra vivienda
d) Llave en la vivienda
e) Lluvia
f) Pozo propio
g) Pozo público
h) Río o arroyo
i) Otro

¿CÓMO OBTIENE EL AGUA QUE CONSUME PARA TOMAR Y COCINAR?

a) Botellones ✓
b) Camión tanque
c) Cisterna
d) Llave de otra vivienda
e) Llave en la vivienda
f) Llave pública ✓
g) Lluvia
h) Pozo propio
i) Pozo público
j) Río o arroyo
k) Otro

¿QUÉ TIPO DE SERVICIO SANITARIO TIENE ESTE HOGAR?

Inodoro

¿LOS RESIDUOS DEL SERVICIO SANITARIO TERMINAN EN?

Pozo séptico

¿CÓMO SE DESHACEN DE LA BASURA?

La recoge el ayuntamiento

¿DÓNDE ACUDE CUANDO SE ENFERMA USTED O ALGÚN MIEMBRO DE LA FAMILIA?

Hospital público

¿A QUÉ DISTANCIA SE ENCUENTRA EL CENTRO DE SALUD MÁS CERCANO?

Más de 10 kilómetros

¿A QUÉ DISTANCIA SE ENCUENTRA EL CENTRO DE SALUD MÁS CERCANO?

a) Chikungunya
b) Cólera
c) Covid-19
d) Dengue
e) Diabetes
f) Enfermedad cardiovascular
g) Enfermedad de la piel
h) Enfermedad gastrointestinal
i) Enfermedad respiratoria aguda
j) Leptospirosis
k) Parasitismo
l) Piquiña o escabiosis
m) Presión sanguínea ✓
n) Tumores cancerígenos
o) Otro

Tienen seguro médico en la familia:

Si

Tipo de seguro:

Subsidiado (Senasa pagado totalmente por el gobierno)

SITUACIÓN AMBIENTAL Y SOCIAL

¿CUÁLES DE LAS SIGUIENTES FUENTES DE CONTAMINACIÓN AFECTAN A SU HOGAR?

a) Acumulación de basura ✓
b) Aguas estancadas
c) Bomba de gasolina
d) Cañada con basura o agua contaminada
e) Desechos o residuos de fábrica, taller, hospital
f) Envasadora de gas
g) Fábrica de productos químicos
h) Humo o gases de fábrica
i) Música alta de bares, colmados o vecinos
j) Pocilga o granja
k) Polvo por calles o carreteras sin pavimentar ✓
l) Quema de Basura
m) Ruido de vehículos y motores
n) Ruidos de fábrica o taller
o) Ruidos y/o humos de planta eléctrica
p) Vertederos cerca de viviendas
q) Otro

¿CUÁLES DE LAS SIGUIENTES AMENAZAS AFECTAN A SU HOGAR?

a) Ciclones
b) Derrumbes o deslizamiento de tierra
c) Desprendimiento de rocas Hundimiento de tierra
d) Incendios forestales
e) Inundaciones ✓
f) Lluvias torrenciales
g) Sequía
h) Terremotos
i) Tornados
j) Otro

CUÁLES CREE USTED QUE SON LAS NECESIDADES MÁS SENTIDAS EN SU COMUNIDAD:

a) Oportunidades de empleo ✓
b) Servicio de agua
c) Energía eléctrica
d) Acceso a servicios hospitalarios ✓
e) Acceso a servicios educativos y formación técnica ✓
f) Otro

CUÁLES CREE USTED QUE SON LOS PROBLEMAS QUE ACTUALMENTE AFECTAN MÁS A SU COMUNIDAD:

a) Delincuencia
b) Relaciones conflictivas con extranjeros
c) Drogadicción
d) Alcoholismo ✓
e) Embarazo de adolescentes
f) Otro

PERCEPCIÓN DEL PROYECTO

¿CONOCE QUÉ SON LAS ENERGÍAS RENOVABLES?

Si

¿SABES SOBRE EL PROYECTO QUE SE LLEVARÁ A CABO EN LOS TERRENOS CERCANOS A TU COMUNIDAD?

No

SI CONOCES EL PROYECTO, ¿PUEDES COMPARTIR QUÉ INFORMACIÓN TIENES HASTA EL MOMENTO?

¿EL TERRENO DEL PROYECTO ES UTILIZADO POR MORADORES DE ESTA COMUNIDAD?

No

¿EXISTEN ASPECTOS DE LA COMUNIDAD O EL VECINDARIO VALORAN Y ESPERAN QUE NO CAMBIEN DEBIDO AL PROYECTO?

No

¿CONOCE QUÉ SON LAS ENERGÍAS RENOVABLES?

a) Mejora de la infraestructura local ✓
b) Creación de empleos
c) Mejora en la calidad de vida ✓
d) Oportunidades de comercio o negocios locales
e) Que ese terreno no sea usado como punto de droga
f) Que ese terreno no sea usado para facilitar la huida de delincuentes
g) Otro:

¿TIENES ALGUNA PREOCUPACIÓN O INQUIETUD EN RELACIÓN CON EL DESARROLLO DEL PROYECTO?

No

¿ESTARÍAS INTERESADO/A EN PARTICIPAR EN REUNIONES RELACIONADAS CON EL DESARROLLO DEL PROYECTO?

No

¿CÓMO PREFERIRÍAS RECIBIR INFORMACIÓN SOBRE EL PROYECTO Y SUS AVANCES?

a) Reuniones comunitarias ✓
b) Folletos informativos
c) Redes sociales
d) Otro

¿CREES QUE EL PROYECTO TENDRÁ IMPACTO AMBIENTAL EN ESTA ZONA?

No

¿CÓMO CALIFICARÍAS ESTE IMPACTO?

¿TIENES ALGUNA HABILIDAD O EXPERIENCIA QUE CREES QUE PODRÍA SER BENEFICIOSA PARA LA COMUNIDAD EN RELACIÓN CON ESTE PROYECTO?

No

CON LA INFORMACIÓN QUE TIENE SOBRE ESTE PROYECTO, USTED:

Esta de acuerdo con su ejecución

Nombre y Apellido: Emely Segura
Número telefónico: NC
Zona: Catalina Abajo
Provincia: María Trinidad Sánchez

Municipio: Cabrera
Sección: Abreu
Otra Zona:

DATOS DEMOGRÁFICOS

EDAD
34

RANGO DE EDAD
30 a 39

SEXO
Femenino

ESTADO CIVIL
Unido (a)

¿TRABAJA USTED ACTUALMENTE?
Si

SI TRABAJA, TIPO DE TRABAJO
Comerciante o micro-empresario

SI ES OTRO, ESPECIFIQUE

SI NO TRABAJA, ¿CUÁL ES SU CONDICIÓN?

SI ES OTRO, ESPECIFIQUE

¿QUIÉN O QUIÉNES APORTAN LOS PRINCIPALES INGRESOS DE ESTE HOGAR?

a) La misma persona encuestada ✓
b) Padre
c) Madre
d) Hijo (a)
e) Pareja ✓
f) Amigo/a que reside en la casa
g) Otro familiar que reside en la casa
h) Familiares residentes en el exterior
i) Programas sociales del gobierno
j) Otro

SI LA PERSONA QUE APORTA MÁS INGRESOS AL HOGAR ES DIFERENTE A LA ENTREVISTADA, ¿CUÁL ES SU OCUPACIÓN?

a) Agricultor o ganadero
b) Comerciante o micro-empresario
c) Empleado u obrero del gobierno central o municipal
d) Empleado u obrero de empresas privadas ✓
e) Empleador o patrón (jefe de empresa)
f) No profesional que trabaja por cuenta propia
g) Profesional o técnico que trabaja por cuenta propia
h) Servicio doméstico
i) Trabajado(a) para un familiar o no familiar sin salario
j) Otro

¿APROXIMADAMENTE CUÁNTO ES EL GASTO MENSUAL DE SU HOGAR? (RD$)
15,001 a 20,000

NIVEL EDUCATIVO
Secundario o medio

NACIONALIDAD
Dominicano/a

¿CUÁNTOS AÑOS TIENE VIVIENDO EN LA COMUNIDAD?
Entre 11 y 15

SIN INCLUIR A USTED, LISTA DE PERSONAS QUE FORMAN PARTE DEL HOGAR:

Parentesco	Sexo	Edad

AGUA, SANEAMIENTO Y SALUD

¿CÓMO OBTIENE EL AGUA QUE CONSUME PARA TOMAR Y COCINAR?

a) Botellones ✓
b) Camión tanque
c) Llave de otra vivienda
d) Llave en la vivienda
e) Lluvia
f) Pozo propio
g) Pozo público
h) Río o arroyo
i) Otro

¿CÓMO OBTIENE EL AGUA QUE CONSUME PARA TOMAR Y COCINAR?

a) Botellones
b) Camión tanque
c) Cisterna
d) Llave de otra vivienda
e) Llave en la vivienda ✓
f) Llave pública
g) Lluvia
h) Pozo propio
i) Pozo público
j) Río o arroyo
k) Otro

¿QUÉ TIPO DE SERVICIO SANITARIO TIENE ESTE HOGAR?

Inodoro

¿LOS RESIDUOS DEL SERVICIO SANITARIO TERMINAN EN?

Pozo séptico

¿CÓMO SE DESHACEN DE LA BASURA?

La recoge el ayuntamiento

¿DÓNDE ACUDE CUANDO SE ENFERMA USTED O ALGÚN MIEMBRO DE LA FAMILIA?

Hospital público

¿A QUÉ DISTANCIA SE ENCUENTRA EL CENTRO DE SALUD MÁS CERCANO?

Más de 10 kilómetros

¿A QUÉ DISTANCIA SE ENCUENTRA EL CENTRO DE SALUD MÁS CERCANO?

a) Chikungunya
b) Cólera
c) Covid-19
d) Dengue
e) Diabetes
f) Enfermedad cardiovascular
g) Enfermedad de la piel
h) Enfermedad gastrointestinal
i) Enfermedad respiratoria aguda
j) Leptospirosis
k) Parasitismo
l) Piquiña o escabiosis
m) Presión sanguínea ✓
n) Tumores cancerígenos
o) Otro

Tienen seguro médico en la familia:

Si

Tipo de seguro:

Subsidiado (Senasa pagado totalmente por el gobierno)

SITUACIÓN AMBIENTAL Y SOCIAL

¿CUÁLES DE LAS SIGUIENTES FUENTES DE CONTAMINACIÓN AFECTAN A SU HOGAR?

a) Acumulación de basura ✓
b) Aguas estancadas
c) Bomba de gasolina
d) Cañada con basura o agua contaminada
e) Desechos o residuos de fábrica, taller, hospital
f) Envasadora de gas
g) Fábrica de productos químicos
h) Humo o gases de fábrica
i) Música alta de bares, colmados o vecinos
j) Pocilga o granja
k) Polvo por calles o carreteras sin pavimentar ✓
l) Quema de Basura
m) Ruido de vehículos y motores ✓
n) Ruidos de fábrica o taller
o) Ruidos y/o humos de planta eléctrica
p) Vertederos cerca de viviendas
q) Otro

¿CUÁLES DE LAS SIGUIENTES AMENAZAS AFECTAN A SU HOGAR?

a) Ciclones
b) Derrumbes o deslizamiento de tierra
c) Desprendimiento de rocas Hundimiento de tierra
d) Incendios forestales
e) Inundaciones
f) Lluvias torrenciales ✓
g) Sequía
h) Terremotos
i) Tornados
j) Otro

CUÁLES CREE USTED QUE SON LAS NECESIDADES MÁS SENTIDAS EN SU COMUNIDAD:

a) Oportunidades de empleo
b) Servicio de agua
c) Energía eléctrica
d) Acceso a servicios hospitalarios ✓
e) Acceso a servicios educativos y formación técnica ✓
f) Otro

CUÁLES CREE USTED QUE SON LOS PROBLEMAS QUE ACTUALMENTE AFECTAN MÁS A SU COMUNIDAD:

a) Delincuencia
b) Relaciones conflictivas con extranjeros
c) Drogadicción
d) Alcoholismo ✓
e) Embarazo de adolescentes
f) Otro

PERCEPCIÓN DEL PROYECTO

¿CONOCE QUÉ SON LAS ENERGÍAS RENOVABLES?

Si

¿SABES SOBRE EL PROYECTO QUE SE LLEVARÁ A CABO EN LOS TERRENOS CERCANOS A TU COMUNIDAD?

No

SI CONOCES EL PROYECTO, ¿PUEDES COMPARTIR QUÉ INFORMACIÓN TIENES HASTA EL MOMENTO?

¿EL TERRENO DEL PROYECTO ES UTILIZADO POR MORADORES DE ESTA COMUNIDAD?

No

¿EXISTEN ASPECTOS DE LA COMUNIDAD O EL VECINDARIO VALORAN Y ESPERAN QUE NO CAMBIEN DEBIDO AL PROYECTO?

No

¿CONOCE QUÉ SON LAS ENERGÍAS RENOVABLES?

a) Mejora de la infraestructura local	
b) Creación de empleos	
c) Mejora en la calidad de vida	✓
d) Oportunidades de comercio o negocios locales	
e) Que ese terreno no sea usado como punto de droga	✓
f) Que ese terreno no sea usado para facilitar la huida de delincuentes	
g) Otro:	

¿TIENES ALGUNA PREOCUPACIÓN O INQUIETUD EN RELACIÓN CON EL DESARROLLO DEL PROYECTO?

No

¿ESTARÍAS INTERESADO/A EN PARTICIPAR EN REUNIONES RELACIONADAS CON EL DESARROLLO DEL PROYECTO?

No

¿CÓMO PREFERIRÍAS RECIBIR INFORMACIÓN SOBRE EL PROYECTO Y SUS AVANCES?

a) Reuniones comunitarias	✓
b) Folletos informativos	
c) Redes sociales	
d) Otro	

¿CREES QUE EL PROYECTO TENDRÁ IMPACTO AMBIENTAL EN ESTA ZONA?

No

¿CÓMO CALIFICARÍAS ESTE IMPACTO?

¿TIENES ALGUNA HABILIDAD O EXPERIENCIA QUE CREES QUE PODRÍA SER BENEFICIOSA PARA LA COMUNIDAD EN RELACIÓN CON ESTE PROYECTO?

No

CON LA INFORMACIÓN QUE TIENE SOBRE ESTE PROYECTO, USTED:

Esta de acuerdo con su ejecución

Nombre y Apellido: Yennifer Mateo
Número telefónico: NC
Zona: Catalina Abajo
Provincia: María Trinidad Sánchez

Municipio: Cabrera
Sección: Abreu
Otra Zona:

DATOS DEMOGRÁFICOS

EDAD
29

RANGO DE EDAD
20 a 29

SEXO
Femenino

ESTADO CIVIL
Separado (a) de unión libre

¿TRABAJA USTED ACTUALMENTE?
Si

SI TRABAJA, TIPO DE TRABAJO
Empleado u obrero de empresas privadas

SI ES OTRO, ESPECIFIQUE

SI NO TRABAJA, ¿CUÁL ES SU CONDICIÓN?

SI ES OTRO, ESPECIFIQUE

¿QUIÉN O QUIÉNES APORTAN LOS PRINCIPALES INGRESOS DE ESTE HOGAR?

a) La misma persona encuestada ✓
b) Padre
c) Madre
d) Hijo (a)
e) Pareja
f) Amigo/a que reside en la casa
g) Otro familiar que reside en la casa
h) Familiares residentes en el exterior
i) Programas sociales del gobierno
j) Otro

SI LA PERSONA QUE APORTA MÁS INGRESOS AL HOGAR ES DIFERENTE A LA ENTREVISTADA, ¿CUÁL ES SU OCUPACIÓN?

a) Agricultor o ganadero
b) Comerciante o micro-empresario
c) Empleado u obrero del gobierno central o municipal
d) Empleado u obrero de empresas privadas
e) Empleador o patrón (jefe de empresa)
f) No profesional que trabaja por cuenta propia
g) Profesional o técnico que trabaja por cuenta propia
h) Servicio doméstico
i) Trabajado(a) para un familiar o no familiar sin salario
j) Otro

¿APROXIMADAMENTE CUÁNTO ES EL GASTO MENSUAL DE SU HOGAR? (RD$)
15,001 a 20,000

NIVEL EDUCATIVO
Universitario

NACIONALIDAD
Dominicano/a

¿CUÁNTOS AÑOS TIENE VIVIENDO EN LA COMUNIDAD?
Entre 11 y 15

SIN INCLUIR A USTED, LISTA DE PERSONAS QUE FORMAN PARTE DEL HOGAR:

Parentesco	Sexo	Edad
Hijo/a	Femenino	9

AGUA, SANEAMIENTO Y SALUD

¿CÓMO OBTIENE EL AGUA QUE CONSUME PARA TOMAR Y COCINAR?

a) Botellones ✓
b) Camión tanque
c) Llave de otra vivienda
d) Llave en la vivienda
e) Lluvia
f) Pozo propio
g) Pozo público
h) Río o arroyo
i) Otro

¿CÓMO OBTIENE EL AGUA QUE CONSUME PARA TOMAR Y COCINAR?

a) Botellones
b) Camión tanque
c) Cisterna
d) Llave de otra vivienda
e) Llave en la vivienda
f) Llave pública ✓
g) Lluvia
h) Pozo propio
i) Pozo público
j) Río o arroyo
k) Otro

¿QUÉ TIPO DE SERVICIO SANITARIO TIENE ESTE HOGAR?

Inodoro

¿LOS RESIDUOS DEL SERVICIO SANITARIO TERMINAN EN?

Pozo séptico

¿CÓMO SE DESHACEN DE LA BASURA?

La recoge el ayuntamiento

¿DÓNDE ACUDE CUANDO SE ENFERMA USTED O ALGÚN MIEMBRO DE LA FAMILIA?

Hospital público

¿A QUÉ DISTANCIA SE ENCUENTRA EL CENTRO DE SALUD MÁS CERCANO?

Entre cinco (5) y diez (10) kilómetros

¿A QUÉ DISTANCIA SE ENCUENTRA EL CENTRO DE SALUD MÁS CERCANO?

a) Chikungunya
b) Cólera
c) Covid-19
d) Dengue
e) Diabetes
f) Enfermedad cardiovascular
g) Enfermedad de la piel
h) Enfermedad gastrointestinal
i) Enfermedad respiratoria aguda
j) Leptospirosis
k) Parasitismo
l) Piquiña o escabiosis
m) Presión sanguínea ✓
n) Tumores cancerígenos
o) Otro

Tienen seguro médico en la familia:

Si

Tipo de seguro:

Privado personal (pagado completamente por el entrevistado)

SITUACIÓN AMBIENTAL Y SOCIAL

¿CUÁLES DE LAS SIGUIENTES FUENTES DE CONTAMINACIÓN AFECTAN A SU HOGAR?

a) Acumulación de basura
b) Aguas estancadas
c) Bomba de gasolina
d) Cañada con basura o agua contaminada
e) Desechos o residuos de fábrica, taller, hospital
f) Envasadora de gas
g) Fábrica de productos químicos
h) Humo o gases de fábrica
i) Música alta de bares, colmados o vecinos
j) Pocilga o granja
k) Polvo por calles o carreteras sin pavimentar
l) Quema de Basura
m) Ruido de vehículos y motores ✓
n) Ruidos de fábrica o taller
o) Ruidos y/o humos de planta eléctrica
p) Vertederos cerca de viviendas
q) Otro

¿CUÁLES DE LAS SIGUIENTES AMENAZAS AFECTAN A SU HOGAR?

a) Ciclones
b) Derrumbes o deslizamiento de tierra
c) Desprendimiento de rocas Hundimiento de tierra
d) Incendios forestales
e) Inundaciones
f) Lluvias torrenciales ✓
g) Sequía
h) Terremotos
i) Tornados
j) Otro

CUÁLES CREE USTED QUE SON LAS NECESIDADES MÁS SENTIDAS EN SU COMUNIDAD:

a) Oportunidades de empleo ✓
b) Servicio de agua
c) Energía eléctrica
d) Acceso a servicios hospitalarios ✓
e) Acceso a servicios educativos y formación técnica ✓
f) Otro

CUÁLES CREE USTED QUE SON LOS PROBLEMAS QUE ACTUALMENTE AFECTAN MÁS A SU COMUNIDAD:

a) Delincuencia
b) Relaciones conflictivas con extranjeros
c) Drogadicción
d) Alcoholismo ✓
e) Embarazo de adolescentes
f) Otro

PERCEPCIÓN DEL PROYECTO

¿CONOCE QUÉ SON LAS ENERGÍAS RENOVABLES?

Si

¿SABES SOBRE EL PROYECTO QUE SE LLEVARÁ A CABO EN LOS TERRENOS CERCANOS A TU COMUNIDAD?

No

SI CONOCES EL PROYECTO, ¿PUEDES COMPARTIR QUÉ INFORMACIÓN TIENES HASTA EL MOMENTO?

¿EL TERRENO DEL PROYECTO ES UTILIZADO POR MORADORES DE ESTA COMUNIDAD?

No

¿EXISTEN ASPECTOS DE LA COMUNIDAD O EL VECINDARIO VALORAN Y ESPERAN QUE NO CAMBIEN DEBIDO AL PROYECTO?

No

¿CONOCE QUÉ SON LAS ENERGÍAS RENOVABLES?

a) Mejora de la infraestructura local	✓
b) Creación de empleos	
c) Mejora en la calidad de vida	✓
d) Oportunidades de comercio o negocios locales	✓
e) Que ese terreno no sea usado como punto de droga	
f) Que ese terreno no sea usado para facilitar la huida de delincuentes	✓
g) Otro:	

¿TIENES ALGUNA PREOCUPACIÓN O INQUIETUD EN RELACIÓN CON EL DESARROLLO DEL PROYECTO?

No

¿ESTARÍAS INTERESADO/A EN PARTICIPAR EN REUNIONES RELACIONADAS CON EL DESARROLLO DEL PROYECTO?

No

¿CÓMO PREFERIRÍAS RECIBIR INFORMACIÓN SOBRE EL PROYECTO Y SUS AVANCES?

a) Reuniones comunitarias	✓
b) Folletos informativos	
c) Redes sociales	
d) Otro	

¿CREES QUE EL PROYECTO TENDRÁ IMPACTO AMBIENTAL EN ESTA ZONA?

No

¿CÓMO CALIFICARÍAS ESTE IMPACTO?

¿TIENES ALGUNA HABILIDAD O EXPERIENCIA QUE CREES QUE PODRÍA SER BENEFICIOSA PARA LA COMUNIDAD EN RELACIÓN CON ESTE PROYECTO?

No

CON LA INFORMACIÓN QUE TIENE SOBRE ESTE PROYECTO, USTED:

Esta de acuerdo con su ejecución

Nombre y Apellido: Víctor Zais
Número telefónico: 8496692348
Zona: Catalina Abajo
Provincia: María Trinidad Sánchez

Municipio: Cabrera
Sección: Abreu
Otra Zona:

DATOS DEMOGRÁFICOS

EDAD
55

RANGO DE EDAD
50 a 59

SEXO
Masculino

ESTADO CIVIL
Separado (a) de unión libre

¿TRABAJA USTED ACTUALMENTE?
Si

SI TRABAJA, TIPO DE TRABAJO
Comerciante o micro-empresario

SI ES OTRO, ESPECIFIQUE

SI NO TRABAJA, ¿CUÁL ES SU CONDICIÓN?

SI ES OTRO, ESPECIFIQUE

¿QUIÉN O QUIÉNES APORTAN LOS PRINCIPALES INGRESOS DE ESTE HOGAR?

a) La misma persona encuestada ✓
b) Padre
c) Madre
d) Hijo (a)
e) Pareja
f) Amigo/a que reside en la casa
g) Otro familiar que reside en la casa
h) Familiares residentes en el exterior
i) Programas sociales del gobierno
j) Otro

SI LA PERSONA QUE APORTA MÁS INGRESOS AL HOGAR ES DIFERENTE A LA ENTREVISTADA, ¿CUÁL ES SU OCUPACIÓN?

a) Agricultor o ganadero
b) Comerciante o micro-empresario
c) Empleado u obrero del gobierno central o municipal
d) Empleado u obrero de empresas privadas
e) Empleador o patrón (jefe de empresa)
f) No profesional que trabaja por cuenta propia
g) Profesional o técnico que trabaja por cuenta propia
h) Servicio doméstico
i) Trabajado(a) para un familiar o no familiar sin salario
j) Otro

¿APROXIMADAMENTE CUÁNTO ES EL GASTO MENSUAL DE SU HOGAR? (RD$)
15,001 a 20,000

NIVEL EDUCATIVO
Curso Técnico

NACIONALIDAD
Dominicano/a

¿CUÁNTOS AÑOS TIENE VIVIENDO EN LA COMUNIDAD?
Mas de 15

SIN INCLUIR A USTED, LISTA DE PERSONAS QUE FORMAN PARTE DEL HOGAR:

Parentesco	Sexo	Edad
Hijo/a	Masculino	16
Hijo/a	Femenino	20
Sobrino/a	Masculino	23

AGUA, SANEAMIENTO Y SALUD

¿CÓMO OBTIENE EL AGUA QUE CONSUME PARA TOMAR Y COCINAR?

a) Botellones ✓
b) Camión tanque
c) Llave de otra vivienda
d) Llave en la vivienda
e) Lluvia
f) Pozo propio
g) Pozo público
h) Río o arroyo
i) Otro

¿CÓMO OBTIENE EL AGUA QUE CONSUME PARA TOMAR Y COCINAR?

a) Botellones
b) Camión tanque
c) Cisterna
d) Llave de otra vivienda
e) Llave en la vivienda
f) Llave pública ✓
g) Lluvia
h) Pozo propio
i) Pozo público
j) Río o arroyo
k) Otro

¿QUÉ TIPO DE SERVICIO SANITARIO TIENE ESTE HOGAR?

Inodoro

¿LOS RESIDUOS DEL SERVICIO SANITARIO TERMINAN EN?

Pozo séptico

¿CÓMO SE DESHACEN DE LA BASURA?

La recoge el ayuntamiento

¿DÓNDE ACUDE CUANDO SE ENFERMA USTED O ALGÚN MIEMBRO DE LA FAMILIA?

NC

¿A QUÉ DISTANCIA SE ENCUENTRA EL CENTRO DE SALUD MÁS CERCANO?

Entre uno (1) y cinco (5) kilómetros

¿A QUÉ DISTANCIA SE ENCUENTRA EL CENTRO DE SALUD MÁS CERCANO?

a) Chikungunya
b) Cólera
c) Covid-19
d) Dengue
e) Diabetes
f) Enfermedad cardiovascular
g) Enfermedad de la piel
h) Enfermedad gastrointestinal
i) Enfermedad respiratoria aguda
j) Leptospirosis
k) Parasitismo
l) Piquiña o escabiosis
m) Presión sanguínea ✓
n) Tumores cancerígenos
o) Otro

Tienen seguro médico en la familia:

Si

Tipo de seguro:

Privado personal (pagado completamente por el entrevistado)

SITUACIÓN AMBIENTAL Y SOCIAL

¿CUÁLES DE LAS SIGUIENTES FUENTES DE CONTAMINACIÓN AFECTAN A SU HOGAR?

a) Acumulación de basura ✓
b) Aguas estancadas
c) Bomba de gasolina
d) Cañada con basura o agua contaminada
e) Desechos o residuos de fábrica, taller, hospital
f) Envasadora de gas
g) Fábrica de productos químicos
h) Humo o gases de fábrica
i) Música alta de bares, colmados o vecinos
j) Pocilga o granja
k) Polvo por calles o carreteras sin pavimentar ✓
l) Quema de Basura
m) Ruido de vehículos y motores
n) Ruidos de fábrica o taller
o) Ruidos y/o humos de planta eléctrica
p) Vertederos cerca de viviendas
q) Otro

¿CUÁLES DE LAS SIGUIENTES AMENAZAS AFECTAN A SU HOGAR?

a) Ciclones
b) Derrumbes o deslizamiento de tierra
c) Desprendimiento de rocas Hundimiento de tierra
d) Incendios forestales
e) Inundaciones
f) Lluvias torrenciales ✓
g) Sequía
h) Terremotos
i) Tornados
j) Otro

CUÁLES CREE USTED QUE SON LAS NECESIDADES MÁS SENTIDAS EN SU COMUNIDAD:

a) Oportunidades de empleo ✓
b) Servicio de agua
c) Energía eléctrica
d) Acceso a servicios hospitalarios ✓
e) Acceso a servicios educativos y formación técnica ✓
f) Otro

CUÁLES CREE USTED QUE SON LOS PROBLEMAS QUE ACTUALMENTE AFECTAN MÁS A SU COMUNIDAD:

a) Delincuencia
b) Relaciones conflictivas con extranjeros
c) Drogadicción
d) Alcoholismo ✓
e) Embarazo de adolescentes
f) Otro

PERCEPCIÓN DEL PROYECTO

¿CONOCE QUÉ SON LAS ENERGÍAS RENOVABLES?

Si

¿SABES SOBRE EL PROYECTO QUE SE LLEVARÁ A CABO EN LOS TERRENOS CERCANOS A TU COMUNIDAD?

No

SI CONOCES EL PROYECTO, ¿PUEDES COMPARTIR QUÉ INFORMACIÓN TIENES HASTA EL MOMENTO?

¿EL TERRENO DEL PROYECTO ES UTILIZADO POR MORADORES DE ESTA COMUNIDAD?

No

¿EXISTEN ASPECTOS DE LA COMUNIDAD O EL VECINDARIO VALORAN Y ESPERAN QUE NO CAMBIEN DEBIDO AL PROYECTO?

No

¿CONOCE QUÉ SON LAS ENERGÍAS RENOVABLES?

a) Mejora de la infraestructura local	
b) Creación de empleos	
c) Mejora en la calidad de vida	
d) Oportunidades de comercio o negocios locales	✓
e) Que ese terreno no sea usado como punto de droga	✓
f) Que ese terreno no sea usado para facilitar la huida de delincuentes	✓
g) Otro:	

¿TIENES ALGUNA PREOCUPACIÓN O INQUIETUD EN RELACIÓN CON EL DESARROLLO DEL PROYECTO?

No

¿ESTARÍAS INTERESADO/A EN PARTICIPAR EN REUNIONES RELACIONADAS CON EL DESARROLLO DEL PROYECTO?

No

¿CÓMO PREFERIRÍAS RECIBIR INFORMACIÓN SOBRE EL PROYECTO Y SUS AVANCES?

a) Reuniones comunitarias	✓
b) Folletos informativos	
c) Redes sociales	
d) Otro	

¿CREES QUE EL PROYECTO TENDRÁ IMPACTO AMBIENTAL EN ESTA ZONA?

No

¿CÓMO CALIFICARÍAS ESTE IMPACTO?

¿TIENES ALGUNA HABILIDAD O EXPERIENCIA QUE CREES QUE PODRÍA SER BENEFICIOSA PARA LA COMUNIDAD EN RELACIÓN CON ESTE PROYECTO?

No

CON LA INFORMACIÓN QUE TIENE SOBRE ESTE PROYECTO, USTED:

Esta de acuerdo con su ejecución

Nombre y Apellido: Ana de la rosa
Número telefónico: 8492803399
Zona: Las Cuatro Esquinas
Provincia: María Trinidad Sánchez
Municipio: Cabrera
Sección: Abreu
Otra Zona: La esquína

DATOS DEMOGRÁFICOS

EDAD
66

RANGO DE EDAD
60 o más

SEXO
Femenino

ESTADO CIVIL
Separado (a) de unión libre

¿TRABAJA USTED ACTUALMENTE?
No

SI TRABAJA, TIPO DE TRABAJO

SI ES OTRO, ESPECIFIQUE

SI NO TRABAJA, ¿CUÁL ES SU CONDICIÓN?
Retirado

SI ES OTRO, ESPECIFIQUE

¿QUIÉN O QUIÉNES APORTAN LOS PRINCIPALES INGRESOS DE ESTE HOGAR?

a) La misma persona encuestada
b) Padre
c) Madre
d) Hijo (a) ✓
e) Pareja
f) Amigo/a que reside en la casa
g) Otro familiar que reside en la casa ✓
h) Familiares residentes en el exterior
i) Programas sociales del gobierno
j) Otro

SI LA PERSONA QUE APORTA MÁS INGRESOS AL HOGAR ES DIFERENTE A LA ENTREVISTADA, ¿CUÁL ES SU OCUPACIÓN?

a) Agricultor o ganadero
b) Comerciante o micro-empresario
c) Empleado u obrero del gobierno central o municipal
d) Empleado u obrero de empresas privadas ✓
e) Empleador o patrón (jefe de empresa)
f) No profesional que trabaja por cuenta propia
g) Profesional o técnico que trabaja por cuenta propia
h) Servicio doméstico
i) Trabajado(a) para un familiar o no familiar sin salario
j) Otro

¿APROXIMADAMENTE CUÁNTO ES EL GASTO MENSUAL DE SU HOGAR? (RD$)
15,001 a 20,000

NIVEL EDUCATIVO
Primario o básico

NACIONALIDAD
Dominicano/a

¿CUÁNTOS AÑOS TIENE VIVIENDO EN LA COMUNIDAD?
Mas de 15

SIN INCLUIR A USTED, LISTA DE PERSONAS QUE FORMAN PARTE DEL HOGAR:

Parentesco	Sexo	Edad
Hijo/a	Femenino	32
Sobrino/a	Femenino	22

AGUA, SANEAMIENTO Y SALUD

¿CÓMO OBTIENE EL AGUA QUE CONSUME PARA TOMAR Y COCINAR?

a) Botellones ✓
b) Camión tanque
c) Llave de otra vivienda
d) Llave en la vivienda
e) Lluvia
f) Pozo propio
g) Pozo público ✓
h) Río o arroyo
i) Otro

¿CÓMO OBTIENE EL AGUA QUE CONSUME PARA TOMAR Y COCINAR?

a) Botellones
b) Camión tanque
c) Cisterna
d) Llave de otra vivienda
e) Llave en la vivienda
f) Llave pública ✓
g) Lluvia
h) Pozo propio
i) Pozo público
j) Río o arroyo
k) Otro

¿QUÉ TIPO DE SERVICIO SANITARIO TIENE ESTE HOGAR?

Inodoro

¿LOS RESIDUOS DEL SERVICIO SANITARIO TERMINAN EN?

Pozo séptico

¿CÓMO SE DESHACEN DE LA BASURA?

La recoge el ayuntamiento

¿DÓNDE ACUDE CUANDO SE ENFERMA USTED O ALGÚN MIEMBRO DE LA FAMILIA?

Hospital público

¿A QUÉ DISTANCIA SE ENCUENTRA EL CENTRO DE SALUD MÁS CERCANO?

Entre uno (1) y cinco (5) kilómetros

¿A QUÉ DISTANCIA SE ENCUENTRA EL CENTRO DE SALUD MÁS CERCANO?

a) Chikungunya
b) Cólera
c) Covid-19
d) Dengue
e) Diabetes
f) Enfermedad cardiovascular
g) Enfermedad de la piel
h) Enfermedad gastrointestinal
i) Enfermedad respiratoria aguda ✓
j) Leptospirosis
k) Parasitismo
l) Piquiña o escabiosis
m) Presión sanguínea ✓
n) Tumores cancerígenos
o) Otro

Tienen seguro médico en la familia:

Si

Tipo de seguro:

Subsidiado (Senasa pagado totalmente por el gobierno)

SITUACIÓN AMBIENTAL Y SOCIAL

¿CUÁLES DE LAS SIGUIENTES FUENTES DE CONTAMINACIÓN AFECTAN A SU HOGAR?

a) Acumulación de basura
b) Aguas estancadas
c) Bomba de gasolina
d) Cañada con basura o agua contaminada
e) Desechos o residuos de fábrica, taller, hospital
f) Envasadora de gas
g) Fábrica de productos químicos
h) Humo o gases de fábrica
i) Música alta de bares, colmados o vecinos
j) Pocilga o granja
k) Polvo por calles o carreteras sin pavimentar ✓
l) Quema de Basura
m) Ruido de vehículos y motores
n) Ruidos de fábrica o taller
o) Ruidos y/o humos de planta eléctrica
p) Vertederos cerca de viviendas
q) Otro

¿CUÁLES DE LAS SIGUIENTES AMENAZAS AFECTAN A SU HOGAR?

a) Ciclones
b) Derrumbes o deslizamiento de tierra
c) Desprendimiento de rocas Hundimiento de tierra
d) Incendios forestales
e) Inundaciones
f) Lluvias torrenciales ✓
g) Sequía
h) Terremotos
i) Tornados
j) Otro

CUÁLES CREE USTED QUE SON LAS NECESIDADES MÁS SENTIDAS EN SU COMUNIDAD:

a) Oportunidades de empleo ✓
b) Servicio de agua
c) Energía eléctrica
d) Acceso a servicios hospitalarios ✓
e) Acceso a servicios educativos y formación técnica ✓
f) Otro

CUÁLES CREE USTED QUE SON LOS PROBLEMAS QUE ACTUALMENTE AFECTAN MÁS A SU COMUNIDAD:

a) Delincuencia
b) Relaciones conflictivas con extranjeros
c) Drogadicción
d) Alcoholismo ✓
e) Embarazo de adolescentes
f) Otro

PERCEPCIÓN DEL PROYECTO

¿CONOCE QUÉ SON LAS ENERGÍAS RENOVABLES?

Si

¿SABES SOBRE EL PROYECTO QUE SE LLEVARÁ A CABO EN LOS TERRENOS CERCANOS A TU COMUNIDAD?

No

SI CONOCES EL PROYECTO, ¿PUEDES COMPARTIR QUÉ INFORMACIÓN TIENES HASTA EL MOMENTO?

¿EL TERRENO DEL PROYECTO ES UTILIZADO POR MORADORES DE ESTA COMUNIDAD?

No

¿EXISTEN ASPECTOS DE LA COMUNIDAD O EL VECINDARIO VALORAN Y ESPERAN QUE NO CAMBIEN DEBIDO AL PROYECTO?

No

¿CONOCE QUÉ SON LAS ENERGÍAS RENOVABLES?

a) Mejora de la infraestructura local	
b) Creación de empleos	✓
c) Mejora en la calidad de vida	✓
d) Oportunidades de comercio o negocios locales	✓
e) Que ese terreno no sea usado como punto de droga	✓
f) Que ese terreno no sea usado para facilitar la huida de delincuentes	✓
g) Otro:	

¿TIENES ALGUNA PREOCUPACIÓN O INQUIETUD EN RELACIÓN CON EL DESARROLLO DEL PROYECTO?

No

¿ESTARÍAS INTERESADO/A EN PARTICIPAR EN REUNIONES RELACIONADAS CON EL DESARROLLO DEL PROYECTO?

No

¿CÓMO PREFERIRÍAS RECIBIR INFORMACIÓN SOBRE EL PROYECTO Y SUS AVANCES?

a) Reuniones comunitarias	✓
b) Folletos informativos	
c) Redes sociales	
d) Otro	

¿CREES QUE EL PROYECTO TENDRÁ IMPACTO AMBIENTAL EN ESTA ZONA?

No

¿CÓMO CALIFICARÍAS ESTE IMPACTO?

¿TIENES ALGUNA HABILIDAD O EXPERIENCIA QUE CREES QUE PODRÍA SER BENEFICIOSA PARA LA COMUNIDAD EN RELACIÓN CON ESTE PROYECTO?

No

CON LA INFORMACIÓN QUE TIENE SOBRE ESTE PROYECTO, USTED:

Esta de acuerdo con su ejecución

Nombre y Apellido: Amanda Castro
Número telefónico: NC
Zona: Las Cuatro Esquinas
Provincia: María Trinidad Sánchez
Municipio: Cabrera
Sección: Abreu
Otra Zona: La esquína

DATOS DEMOGRÁFICOS

EDAD
61

RANGO DE EDAD
60 o más

SEXO
Femenino

ESTADO CIVIL
Unido (a)

¿TRABAJA USTED ACTUALMENTE?
Si

SI TRABAJA, TIPO DE TRABAJO
Empleado u obrero de empresas privadas

SI ES OTRO, ESPECIFIQUE

SI NO TRABAJA, ¿CUÁL ES SU CONDICIÓN?

SI ES OTRO, ESPECIFIQUE

¿QUIÉN O QUIÉNES APORTAN LOS PRINCIPALES INGRESOS DE ESTE HOGAR?

a) La misma persona encuestada ✓
b) Padre
c) Madre
d) Hijo (a) ✓
e) Pareja
f) Amigo/a que reside en la casa
g) Otro familiar que reside en la casa
h) Familiares residentes en el exterior
i) Programas sociales del gobierno
j) Otro

SI LA PERSONA QUE APORTA MÁS INGRESOS AL HOGAR ES DIFERENTE A LA ENTREVISTADA, ¿CUÁL ES SU OCUPACIÓN?

a) Agricultor o ganadero
b) Comerciante o micro-empresario ✓
c) Empleado u obrero del gobierno central o municipal
d) Empleado u obrero de empresas privadas
e) Empleador o patrón (jefe de empresa)
f) No profesional que trabaja por cuenta propia
g) Profesional o técnico que trabaja por cuenta propia
h) Servicio doméstico
i) Trabajado(a) para un familiar o no familiar sin salario
j) Otro

¿APROXIMADAMENTE CUÁNTO ES EL GASTO MENSUAL DE SU HOGAR? (RD$)
20,001 a 25,000

NIVEL EDUCATIVO
Universitario

NACIONALIDAD
Dominicano/a

¿CUÁNTOS AÑOS TIENE VIVIENDO EN LA COMUNIDAD?
Entre 11 y 15

SIN INCLUIR A USTED, LISTA DE PERSONAS QUE FORMAN PARTE DEL HOGAR:

Parentesco	Sexo	Edad
Hijo/a	Femenino	26
Hijo/a	Femenino	34
Otro	Masculino	70

AGUA, SANEAMIENTO Y SALUD

¿CÓMO OBTIENE EL AGUA QUE CONSUME PARA TOMAR Y COCINAR?

a) Botellones ✓
b) Camión tanque
c) Llave de otra vivienda
d) Llave en la vivienda ✓
e) Lluvia
f) Pozo propio
g) Pozo público
h) Río o arroyo
i) Otro

¿CÓMO OBTIENE EL AGUA QUE CONSUME PARA TOMAR Y COCINAR?

a) Botellones ✓
b) Camión tanque
c) Cisterna
d) Llave de otra vivienda
e) Llave en la vivienda
f) Llave pública
g) Lluvia
h) Pozo propio
i) Pozo público
j) Río o arroyo
k) Otro

¿QUÉ TIPO DE SERVICIO SANITARIO TIENE ESTE HOGAR?

Inodoro

¿LOS RESIDUOS DEL SERVICIO SANITARIO TERMINAN EN?

Pozo séptico

¿CÓMO SE DESHACEN DE LA BASURA?

La recoge el ayuntamiento

¿DÓNDE ACUDE CUANDO SE ENFERMA USTED O ALGÚN MIEMBRO DE LA FAMILIA?

Hospital público

¿A QUÉ DISTANCIA SE ENCUENTRA EL CENTRO DE SALUD MÁS CERCANO?

Un (1) kilómetro o menos

¿A QUÉ DISTANCIA SE ENCUENTRA EL CENTRO DE SALUD MÁS CERCANO?

a) Chikungunya
b) Cólera
c) Covid-19
d) Dengue
e) Diabetes ✓
f) Enfermedad cardiovascular ✓
g) Enfermedad de la piel
h) Enfermedad gastrointestinal
i) Enfermedad respiratoria aguda
j) Leptospirosis
k) Parasitismo
l) Piquiña o escabiosis
m) Presión sanguínea
n) Tumores cancerígenos
o) Otro

Tienen seguro médico en la familia:

Si

Tipo de seguro:

Subsidiado (Senasa pagado totalmente por el gobierno)

SITUACIÓN AMBIENTAL Y SOCIAL

¿CUÁLES DE LAS SIGUIENTES FUENTES DE CONTAMINACIÓN AFECTAN A SU HOGAR?

a) Acumulación de basura
b) Aguas estancadas
c) Bomba de gasolina
d) Cañada con basura o agua contaminada
e) Desechos o residuos de fábrica, taller, hospital
f) Envasadora de gas
g) Fábrica de productos químicos
h) Humo o gases de fábrica
i) Música alta de bares, colmados o vecinos
j) Pocilga o granja
k) Polvo por calles o carreteras sin pavimentar ✓
l) Quema de Basura
m) Ruido de vehículos y motores ✓
n) Ruidos de fábrica o taller
o) Ruidos y/o humos de planta eléctrica
p) Vertederos cerca de viviendas
q) Otro

¿CUÁLES DE LAS SIGUIENTES AMENAZAS AFECTAN A SU HOGAR?

a) Ciclones
b) Derrumbes o deslizamiento de tierra
c) Desprendimiento de rocas Hundimiento de tierra
d) Incendios forestales
e) Inundaciones
f) Lluvias torrenciales ✓
g) Sequía
h) Terremotos
i) Tornados
j) Otro

CUÁLES CREE USTED QUE SON LAS NECESIDADES MÁS SENTIDAS EN SU COMUNIDAD:

a) Oportunidades de empleo ✓
b) Servicio de agua
c) Energía eléctrica
d) Acceso a servicios hospitalarios ✓
e) Acceso a servicios educativos y formación técnica ✓
f) Otro

CUÁLES CREE USTED QUE SON LOS PROBLEMAS QUE ACTUALMENTE AFECTAN MÁS A SU COMUNIDAD:

a) Delincuencia
b) Relaciones conflictivas con extranjeros
c) Drogadicción
d) Alcoholismo ✓
e) Embarazo de adolescentes
f) Otro

PERCEPCIÓN DEL PROYECTO

¿CONOCE QUÉ SON LAS ENERGÍAS RENOVABLES?

Si

¿SABES SOBRE EL PROYECTO QUE SE LLEVARÁ A CABO EN LOS TERRENOS CERCANOS A TU COMUNIDAD?

No

SI CONOCES EL PROYECTO, ¿PUEDES COMPARTIR QUÉ INFORMACIÓN TIENES HASTA EL MOMENTO?

¿EL TERRENO DEL PROYECTO ES UTILIZADO POR MORADORES DE ESTA COMUNIDAD?

No

¿EXISTEN ASPECTOS DE LA COMUNIDAD O EL VECINDARIO VALORAN Y ESPERAN QUE NO CAMBIEN DEBIDO AL PROYECTO?

No

¿CONOCE QUÉ SON LAS ENERGÍAS RENOVABLES?

a) Mejora de la infraestructura local	✓
b) Creación de empleos	
c) Mejora en la calidad de vida	✓
d) Oportunidades de comercio o negocios locales	
e) Que ese terreno no sea usado como punto de droga	✓
f) Que ese terreno no sea usado para facilitar la huida de delincuentes	✓
g) Otro:	

¿TIENES ALGUNA PREOCUPACIÓN O INQUIETUD EN RELACIÓN CON EL DESARROLLO DEL PROYECTO?

No

¿ESTARÍAS INTERESADO/A EN PARTICIPAR EN REUNIONES RELACIONADAS CON EL DESARROLLO DEL PROYECTO?

No

¿CÓMO PREFERIRÍAS RECIBIR INFORMACIÓN SOBRE EL PROYECTO Y SUS AVANCES?

a) Reuniones comunitarias	✓
b) Folletos informativos	
c) Redes sociales	
d) Otro	

¿CREES QUE EL PROYECTO TENDRÁ IMPACTO AMBIENTAL EN ESTA ZONA?

No

¿CÓMO CALIFICARÍAS ESTE IMPACTO?

¿TIENES ALGUNA HABILIDAD O EXPERIENCIA QUE CREES QUE PODRÍA SER BENEFICIOSA PARA LA COMUNIDAD EN RELACIÓN CON ESTE PROYECTO?

No

CON LA INFORMACIÓN QUE TIENE SOBRE ESTE PROYECTO, USTED:

Esta de acuerdo con su ejecución

Nombre y Apellido: Ariel Romero
Número telefónico: 8492873689
Zona: Las Cuatro Esquinas
Provincia: María Trinidad Sánchez
Municipio: Cabrera
Sección: Abreu
Otra Zona: La esquína

DATOS DEMOGRÁFICOS

EDAD
34

RANGO DE EDAD
30 a 39

SEXO
Femenino

ESTADO CIVIL
Unido (a)

¿TRABAJA USTED ACTUALMENTE?
Si

SI TRABAJA, TIPO DE TRABAJO
Empleado u obrero de empresas privadas

SI ES OTRO, ESPECIFIQUE

SI NO TRABAJA, ¿CUÁL ES SU CONDICIÓN?

SI ES OTRO, ESPECIFIQUE

¿QUIÉN O QUIÉNES APORTAN LOS PRINCIPALES INGRESOS DE ESTE HOGAR?

a) La misma persona encuestada ✓
b) Padre
c) Madre
d) Hijo (a)
e) Pareja ✓
f) Amigo/a que reside en la casa
g) Otro familiar que reside en la casa
h) Familiares residentes en el exterior
i) Programas sociales del gobierno
j) Otro

SI LA PERSONA QUE APORTA MÁS INGRESOS AL HOGAR ES DIFERENTE A LA ENTREVISTADA, ¿CUÁL ES SU OCUPACIÓN?

a) Agricultor o ganadero
b) Comerciante o micro-empresario
c) Empleado u obrero del gobierno central o municipal
d) Empleado u obrero de empresas privadas ✓
e) Empleador o patrón (jefe de empresa)
f) No profesional que trabaja por cuenta propia
g) Profesional o técnico que trabaja por cuenta propia
h) Servicio doméstico
i) Trabajado(a) para un familiar o no familiar sin salario
j) Otro

¿APROXIMADAMENTE CUÁNTO ES EL GASTO MENSUAL DE SU HOGAR? (RD$)
15,001 a 20,000

NIVEL EDUCATIVO
Universitario

NACIONALIDAD
Dominicano/a

¿CUÁNTOS AÑOS TIENE VIVIENDO EN LA COMUNIDAD?
Entre 11 y 15

SIN INCLUIR A USTED, LISTA DE PERSONAS QUE FORMAN PARTE DEL HOGAR:

Parentesco	Sexo	Edad
Esposo/a o marido (Cuando esta casado)	Masculino	46

AGUA, SANEAMIENTO Y SALUD

¿CÓMO OBTIENE EL AGUA QUE CONSUME PARA TOMAR Y COCINAR?

a) Botellones ✓
b) Camión tanque
c) Llave de otra vivienda
d) Llave en la vivienda ✓
e) Lluvia
f) Pozo propio
g) Pozo público
h) Río o arroyo
i) Otro

¿CÓMO OBTIENE EL AGUA QUE CONSUME PARA TOMAR Y COCINAR?

a) Botellones ✓
b) Camión tanque
c) Cisterna
d) Llave de otra vivienda
e) Llave en la vivienda
f) Llave pública
g) Lluvia
h) Pozo propio
i) Pozo público ✓
j) Río o arroyo
k) Otro

¿QUÉ TIPO DE SERVICIO SANITARIO TIENE ESTE HOGAR?

Inodoro

¿LOS RESIDUOS DEL SERVICIO SANITARIO TERMINAN EN?

Pozo séptico

¿CÓMO SE DESHACEN DE LA BASURA?

La recoge el ayuntamiento

¿DÓNDE ACUDE CUANDO SE ENFERMA USTED O ALGÚN MIEMBRO DE LA FAMILIA?

Hospital público

¿A QUÉ DISTANCIA SE ENCUENTRA EL CENTRO DE SALUD MÁS CERCANO?

Entre uno (1) y cinco (5) kilómetros

¿A QUÉ DISTANCIA SE ENCUENTRA EL CENTRO DE SALUD MÁS CERCANO?

a) Chikungunya
b) Cólera
c) Covid-19
d) Dengue
e) Diabetes
f) Enfermedad cardiovascular
g) Enfermedad de la piel
h) Enfermedad gastrointestinal
i) Enfermedad respiratoria aguda
j) Leptospirosis
k) Parasitismo
l) Piquiña o escabiosis
m) Presión sanguínea ✓
n) Tumores cancerígenos
o) Otro

Tienen seguro médico en la familia:

No

Tipo de seguro:

SITUACIÓN AMBIENTAL Y SOCIAL

¿CUÁLES DE LAS SIGUIENTES FUENTES DE CONTAMINACIÓN AFECTAN A SU HOGAR?

a) Acumulación de basura
b) Aguas estancadas
c) Bomba de gasolina
d) Cañada con basura o agua contaminada
e) Desechos o residuos de fábrica, taller, hospital
f) Envasadora de gas
g) Fábrica de productos químicos
h) Humo o gases de fábrica
i) Música alta de bares, colmados o vecinos
j) Pocilga o granja
k) Polvo por calles o carreteras sin pavimentar ✓
l) Quema de Basura
m) Ruido de vehículos y motores ✓
n) Ruidos de fábrica o taller
o) Ruidos y/o humos de planta eléctrica
p) Vertederos cerca de viviendas
q) Otro

¿CUÁLES DE LAS SIGUIENTES AMENAZAS AFECTAN A SU HOGAR?

a) Ciclones
b) Derrumbes o deslizamiento de tierra
c) Desprendimiento de rocas Hundimiento de tierra
d) Incendios forestales
e) Inundaciones
f) Lluvias torrenciales ✓
g) Sequía
h) Terremotos
i) Tornados
j) Otro

CUÁLES CREE USTED QUE SON LAS NECESIDADES MÁS SENTIDAS EN SU COMUNIDAD:

a) Oportunidades de empleo ✓
b) Servicio de agua
c) Energía eléctrica
d) Acceso a servicios hospitalarios ✓
e) Acceso a servicios educativos y formación técnica ✓
f) Otro

CUÁLES CREE USTED QUE SON LOS PROBLEMAS QUE ACTUALMENTE AFECTAN MÁS A SU COMUNIDAD:

a) Delincuencia
b) Relaciones conflictivas con extranjeros
c) Drogadicción
d) Alcoholismo ✓
e) Embarazo de adolescentes
f) Otro

PERCEPCIÓN DEL PROYECTO

¿CONOCE QUÉ SON LAS ENERGÍAS RENOVABLES?

Si

¿SABES SOBRE EL PROYECTO QUE SE LLEVARÁ A CABO EN LOS TERRENOS CERCANOS A TU COMUNIDAD?

No

SI CONOCES EL PROYECTO, ¿PUEDES COMPARTIR QUÉ INFORMACIÓN TIENES HASTA EL MOMENTO?

¿EL TERRENO DEL PROYECTO ES UTILIZADO POR MORADORES DE ESTA COMUNIDAD?

No

¿EXISTEN ASPECTOS DE LA COMUNIDAD O EL VECINDARIO VALORAN Y ESPERAN QUE NO CAMBIEN DEBIDO AL PROYECTO?

No

¿CONOCE QUÉ SON LAS ENERGÍAS RENOVABLES?

a) Mejora de la infraestructura local	
b) Creación de empleos	
c) Mejora en la calidad de vida	
d) Oportunidades de comercio o negocios locales	✓
e) Que ese terreno no sea usado como punto de droga	✓
f) Que ese terreno no sea usado para facilitar la huida de delincuentes	✓
g) Otro:	

¿TIENES ALGUNA PREOCUPACIÓN O INQUIETUD EN RELACIÓN CON EL DESARROLLO DEL PROYECTO?

No

¿ESTARÍAS INTERESADO/A EN PARTICIPAR EN REUNIONES RELACIONADAS CON EL DESARROLLO DEL PROYECTO?

No

¿CÓMO PREFERIRÍAS RECIBIR INFORMACIÓN SOBRE EL PROYECTO Y SUS AVANCES?

a) Reuniones comunitarias	✓
b) Folletos informativos	
c) Redes sociales	
d) Otro	

¿CREES QUE EL PROYECTO TENDRÁ IMPACTO AMBIENTAL EN ESTA ZONA?

No

¿CÓMO CALIFICARÍAS ESTE IMPACTO?

¿TIENES ALGUNA HABILIDAD O EXPERIENCIA QUE CREES QUE PODRÍA SER BENEFICIOSA PARA LA COMUNIDAD EN RELACIÓN CON ESTE PROYECTO?

No

CON LA INFORMACIÓN QUE TIENE SOBRE ESTE PROYECTO, USTED:

Esta de acuerdo con su ejecución