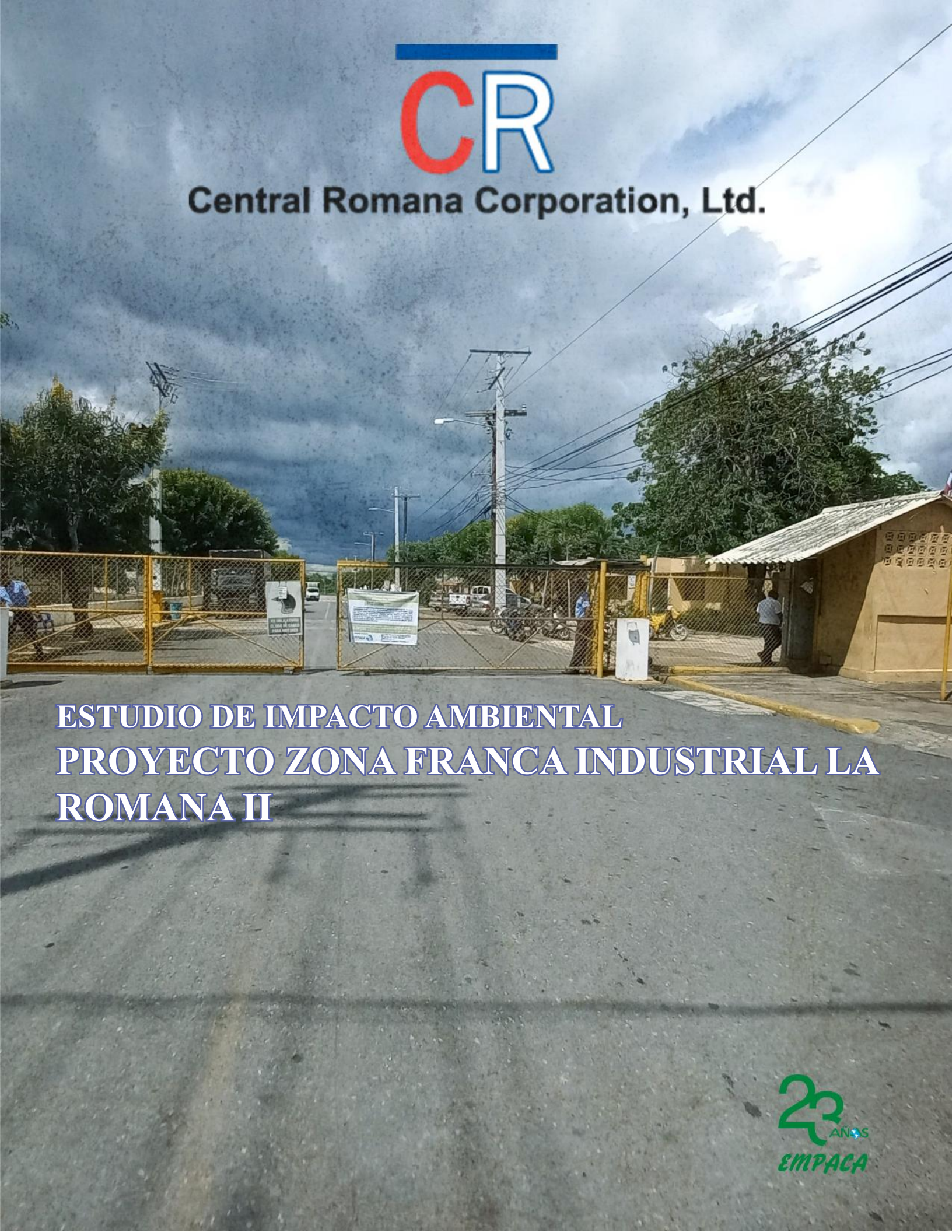

Central Romana Corporation, Ltd.

ESTUDIO DE IMPACTO AMBIENTAL

PROYECTO ZONA FRANCA INDUSTRIAL LA ROMANA II

20 AÑOS
EMPACA

ESTUDIO DE IMPACTO AMBIENTAL
Proyecto Zona Franca Industrial La Romana II

Código No. 19532

Sitio en Calle 1ra, Sector Villa Verde, municipio y provincia La Romana, República Dominicana.

A solicitud de:

Operadora Zona Franca La Romana, S.A.

Representado por:

Keveen Rafael Peña Mármol

Elaborado por:

Representado por:

Yadira Comas Disla

Diciembre 2021

Lista de Prestadores de Servicios Ambientales participantes en el Estudio de Impacto Ambiental

Proyecto Zona Franca Industrial La Romana II

Código *No. 19532*

Número de Registro	Nombre del prestador de servicio ambiental	Rol/especialidad	Firma
02-142	Yadira Comas, MBA	Coordinación general del EsIA.	
02-177	Lic. Miriam Arcia.	Coordinación técnica del EsIA. Marco jurídico y legal. Estrategias de gestión.	
02-141	Lic. Mario Méndez	Participación e información pública. Descripción del medio socioeconómico y cultural. Identificación, caracterización y valoración de impactos del medio socioeconómico. Plan de manejo de impactos al medio socioeconómico.	
19-756	Ing. Ernesto Rocamora, Msc.	Descripción del medio físico. Identificación, caracterización y valoración de impactos del medio físico. Plan de manejo de impactos al medio físico.	
14-650	Ing. Eva Núñez, Msc.	Descripción del proyecto y análisis de alternativas. Descripción del medio biótico antropizado, identificación de impacto y medidas del plan de manejo.	
02-140 01-08 Prestador de Servicios de Seguridad y Salud.	Ing. Héctor Ulises Comas	Análisis de riesgos. Plan de contingencias.	
18-725	Lic. Antonio Manuel Serrano	Plan medidas de adaptación al cambio climático.	

Levantamiento de campo para la caracterización del medio socioeconómico:	Lic. Félix Reyes.
Cartografía:	Arq. Juan Carlos Guzmán G.
Diseño gráfico y edición:	Arq. Mercedes Villa

Elaborado por:

EMPACA

EMPACA- Ecoturismo Mundial y Proyectos Ambientales S.R.L.

Número en el Registro de Prestadores de Servicios Ambientales por Firmas F-00-016.

DECLARACIÓN JURADA DEL PROMOTOR DE ACEPTACIÓN DEL EsIA

Declaro haber leído y acepto el Estudio de Impacto Ambiental y el Programa de Manejo y Adecuación Ambiental del proyecto **Zona Franca Industrial La Romana II** (**código 19532**). Reconozco que el alcance del proyecto, en cuanto a las actividades por fase y los impactos generados por su ejecución, se corresponden con lo especificado en el Estudio de Impacto Ambiental. Me hago responsable de realizar las actividades o medidas de prevención, control, mitigación o compensación establecidas en el Plan de Manejo y Adecuación Ambiental u otras acciones para mitigar o corregir impactos negativos no identificados en la Licencia Ambiental y sus disposiciones, las regulaciones ambientales que apliquen.

Ing. Keveen Rafael Peña Mármol, Representante Operadora Zona Franca La Romana,S.A.
Cédula de identidad y electoral: 001-0147699-2.

EMPACA

Lic. Yadira Comas Disla, Servidor Ambiental.
Cédula de identidad y electoral: 001-1208136-9.

Yo, **DRA. JUANA MATILDE NÚÑEZ MORROBEL**, Abogado Notario Público, de los del Número del Distrito Nacional, matrícula del Colegio de Notarios Incorporados #4537, **CERTIFICO Y DOY FE**, que las firmas que aparecen en el presente acto, fueron puestas en mi presencia libre y voluntariamente por el señor **KEEVEN RAFAEL PEÑA MÁRMOL** y la señora **YADIRA JOSEFINA COMAS DISLA**; de generales que constan en dicho documento y quienes me han manifestado que éstas son las mismas firmas que acostumbran a usar en todos los actos de su vida, ya sean éstos públicos o privados, por lo que merecen entero crédito.----------

En la ciudad de Santo Domingo, Distrito Nacional, Capital de la República Dominicana, a los nueve (9) días del mes de diciembre del año dos mil veintiuno (2021).

DRA. JUANA M. NUÑEZ MORROBEL
Notario Público
Matrícula #4537
Distrito Nacional

Dra. Juana Matilde Núñez Morrobel
Abogado Notario Público, matrícula No. 4537

ÍNDICE GENERAL

RESUMEN EJECUTIVO

Resumen ejecutivo.

I *DESCRIPCIÓN DEL PROYECTO*

1.1.-	**Introducción**	**1**
1.2.-	**Metodología**	**1**
1.3.-	**Aspectos generales**	**1**
1.4.-	**Ubicación de las instalaciones**	**1**
1.5.-	**Accesibilidad**	**2**
1.6.-	**Uso de suelos de las colindancias**	**3**
1.7.-	**Áreas de influencia**	**4**
1.8.-	**Antecedentes**	**4**
1.9.-	**Misión, visión y valores**	**6**
1.10.-	**Justificación e importancia**	**7**
1.11.-	**Descripción de las alternativas del proyecto**	**7**
1.12.-	**Descripción de las instalaciones del proyecto**	**10**
1.12.1.-	Áreas de la administración de la Zona Franca Industrial La Romana II	**11**
1.12.1.1.-	Oficina administrativa	**11**
1.12.1.2.-	Viales internos	**13**
1.12.1.3.-	Garitas de entrada	**14**
1.12.1.4.-	Cerca perimetral	**14**
1.12.1.5.-	Áreas verdes	**15**
1.12.1.6.-	Red de distribución de energía eléctrica	**16**
1.12.1.7.-	Sistema de abastecimiento de agua	**17**
1.12.1.8.-	Sistema de tratamiento de residuales líquidos	**18**
1.12.1.9.-	Sistema de drenaje pluvial	**21**
1.12.2.-	Áreas de suplidores de servicios	**21**
1.12.2.1.-	Oficina de aduanas	**21**
1.12.2.2.-	Policlínica	**21**
1.12.2.3.-	Consultorio dental	**22**
1.12.2.4.-	Cajeros automáticos	**22**
1.12.3.-	Naves industriales	**23**
1.13.-	Descripción de las operaciones de la empresa	**27**
1.13.1.-	Actividades administrativas	**27**
1.13.2.-	Mantenimiento de las instalaciones	**27**
1.13.3.-	Mantenimiento de áreas verdes	**27**
1.13.4.-	Abastecimiento y consumo de energía eléctrica	**28**
1.13.5.-	Abastecimiento y consumo de agua	**28**
1.13.6.-	Generación y tratamiento de residuales líquidos domésticos	**29**
1.13.7.-	Funcionamiento del sistema de drenaje pluvial	**29**
1.13.8.-	Generación y manejo de residuos sólidos	**29**
1.13.9.-	Funcionamiento del sistema de climatización	**31**
1.13.10.-	Control de vectores y roedores	**32**

1.13.11.- Contratación de fuerza de trabajo **33**
1.13.12.- Construcción y remodelación de naves industriales **33**
1.13.13.- Servicio de seguridad de las instalaciones **34**

1.14.- Caracterizaciones **34**
1.14.1.- Niveles de ruido **34**

II DESCRIPCIÓN DEL MEDIO FÍSICO NATURAL Y SOCIAL

2.1.- Descripción del medio físico **1**
2.1.1.- Clima **1**
2.1.1.1.- Temperatura del aire **2**
2.1.1.2.- Humedad relativa **2**
2.1.1.3.- Presión barométrica **3**
2.1.1.4.- Evaporación **3**
2.1.1.5.- Precipitación **4**
2.1.1.5.1.- Precipitaciones máximas **6**
2.1.1.6.- Dirección y velocidad del viento **6**
2.1.2.- Geología regional y del área de estudio **8**
2.1.2.1.- Aspectos generales de la tectónica **11**
2.1.3.- Geomorfología **12**
2.1.4.- Suelos y sedimentos de cobertura **16**
2.1.5.- Hidrología **17**
2.1.6.- Hidrogeología **18**
2.1.7.- Usos del agua **19**

2.2.- Medio biótico **19**
2.2.1.- Vegetación **20**
2.2.2.- Fauna **21**

2.3.- Medio perceptual **26**

2.4.- Medio socioeconómico y cultural **28**
2.4.1.- Introducción **28**
2.4.2.- Metodología **28**
2.4.3.- Ubicación de la provincia La Romana **29**
2.4.4.- Historia de La Romana **29**
2.4.5.- Características demográficas **31**
2.4.5.1.- Densidad de la población **31**
2.4.5.2.- Lugar de nacimiento y años de residencia **32**
2.4.5.3.- Distribución de la población por grupos de edad **33**
2.4.5.4.- Estado civil de la población **33**
2.4.6.- Características de las viviendas **34**
2.4.6.1.- Fuentes de contaminación **36**
2.4.7.- Economía **36**
2.4.7.1.- Actividades económicas **36**
2.4.7.2.- Cultivo de la caña de azúcar e industrias derivadas **36**
2.4.7.3.- El comercio **37**
2.4.7.4.- La industria turística **38**
2.4.7.5.- Zonas francas industriales de exportación **39**
2.4.7.6.- Empleo y mercado de mano de obra **39**
2.4.7.7.- Uso de la tierra **40**
2.4.7.8. Estratos sociales **41**
2.4.7.9.- Situación de la pobreza y calidad de vida **42**
2.4.8.- Vías de comunicación **43**
2.4.9.- Estructura de servicios **43**
2.4.9.1.- Disposición de basura **43**

2.4.9.2.- Acueducto y alcantarillado **45**
2.4.9.3.- Alumbrado **46**
2.4.9.4.- Educación **46**
2.4.9.5.- Salud **48**
2.4.10.- Servicios sociales, civiles y para enfrentar emergencias **50**
2.4.11.- Religión **50**
2.4.12.- Cultura **51**
2.4.13.- Valores históricos **52**
2.4.14.- Relación de las comunidades con el ambiente **52**

III PARTICIPACIÓN E INFORMACIÓN PÚBLICA

3.1.- Introducción **1**

3.2.- Proceso para dar a conocer el proyecto **1**
3.2.1.- Metodología **1**
3.2.2.- Instalación del letrero **1**

3.3.- Vistas públicas **2**
3.3.1.- Metodología de las vistas públicas **2**
3.3.2.- Primera vista pública **2**
3.3.2.1.- Memorias de la primera vista pública **2**
3.3.2.2.- Lugar donde se desarrolló la primera vista pública **3**
3.3.2.3.- Desarrollo de la primera vista pública **3**
3.3.2.4.- Preguntas y respuestas por parte de los asistentes a la primera vista pública **14**
3.3.2.5.- Fotografías de los asistentes a la primera vista pública **23**
3.3.2.6.- Fotografías de la primera vista pública **27**
3.3.2.7.- Invitación a la primera vista pública **27**
3.3.2.8.- Lista de asistentes a la primera vista pública **33**
3.3.2.9.- Conclusiones de la primera vista pública **34**
3.3.3.- Segunda vista pública **35**
3.3.3.1.- Memorias de la segunda vista pública **35**
3.3.3.2.- Lugar donde se desarrolló la segunda vista pública **35**
3.3.3.3.- Desarrollo de la segunda vista pública **35**
3.3.3.4.- Preguntas y respuesta por parte de los asistentes a la segunda vista pública **44**
3.3.3.5.- Fotografías de los asistentes a la segunda vista pública **51**
3.3.3.6.- Fotografías de la segunda vista pública **56**
3.3.3.7.- Invitación a la segunda vista pública **56**
3.3.3.8.- Lista de asistentes a la segunda vista pública **58**
3.3.3.9.- Conclusiones de la segunda vista pública **59**

3.4.- Análisis de interesados **60**
3.4.1.- Metodología **60**
3.4.2.- Datos demográficos **60**
3.4.3.- Identificación de los actores interesados en el proyecto **65**
3.4.4.- Nivel de interés e incidencia de los actores interesados e involucrados **65**
3.4.5.- Percepción de la comunidad **66**
3.4.5.1.- Percepción sobre fuentes de riesgo o contaminación **66**
3.4.5.2.- Organizaciones existentes en la comunidad **67**
3.4.5.3.- Riesgos naturales que afectan a la comunidad **68**
3.4.6.- Impacto del proyecto en las comunidades **68**
3.4.6.1.- Conocimiento del proyecto **68**
3.4.6.2.- Impacto del proyecto y expectativas **69**
3.4.6.3.- Posición de los encuestados sobre la instalación del proyecto **70**

IV MARCO JURÍDICO Y LEGAL

4.1.- Introducción **1**

4.2.- Metodología **1**

4.3.- Relación de las autorizaciones, certificaciones y permisos **1**

4.4.- Análisis de la legislación y normativa **1**

4.5.- Análisis de la legislación ambiental **2**
4.5.1.- Legislación ambiental y normativa para las evaluaciones de impacto ambiental **2**
4.5.2.- Legislación ambiental y normativa sobre gestión de riesgos **2**
4.5.3.- Legislación ambiental y normativa para la protección de las áreas protegidas **3**
4.5.4.- Legislación ambiental y normativa para la contaminación del aire **3**
4.5.5.- Legislación ambiental y normativa para la contaminación sónica **3**
4.5.6.- Legislación ambiental y normativa para las aguas y su contaminación **4**
4.5.7.- Legislación ambiental y normativa para los suelos y su contaminación **4**
4.5.8.- Legislación ambiental y normativa para el manejo de los residuos sólidos **4**
4.5.9.- Normativa para la realización de las evaluaciones de impacto social **5**
4.5.10.- Normativa para la realización de consulta pública **5**
4.2.11.- Normativa ambiental sobre cambio climático **5**
4.5.12.- Legislación sobre zonas francas y de fomento a la industria **5**

V IDENTIFICACIÓN, CARACTERIZACIÓN Y VALORACIÓN DE IMPACTOS

5.1.- Introducción **1**

5.2.- Metodología **1**

5.3.- Identificación de las acciones de la empresa susceptibles de generar impactos **5**

5.4.- Identificación de los elementos del medio ambiente susceptibles de ser afectados **5**

5.5.- Identificación de los impactos ambientales **6**

5.6.- Valoración de los impactos ambientales **7**
5.6.1.- Valoración de los impactos ambientales **7**
5.7.- Resumen de la valoración de los impactos ambientales **24**

VI PROGRAMA DE MANEJO Y ADECUACIÓN AMBIENTAL

6.1.- Introducción **1**
6.1.1.- Introducción **2**
6.1.2.- La política y el Sistema de Gestión Ambiental **2**
6.1.3.- Metodología **4**
6.1.4.- Alcance del PMAA **5**
6.1.5.- Responsables del PMAA **6**

6.2.- Programa de medidas preventivas y de mitigación y restauración **8**
6.2.1.- Subprograma de medidas para la protección de la calidad del aire **9**
6.2.2.- Subprograma de medidas para evitar la contaminación de las aguas **13**
6.2.3.- Subprograma de medidas para el manejo de residuos y el control de vectores **18**
6.2.4.- Subprograma de medidas para la protección de la vegetación **25**

6.2.5.-	Subprograma de medidas para mantener la imagen corporativa de la Zona Franca Industrial La Romana	**28**
6.2.6.-	Subprograma para el ahorro de agua y energía	**31**
6.2.7.-	Subprograma de medidas de capacitación a los directivos y empleados de la empresa en el PMAA	**34**
6.2.8.-	Subprograma de requisitos interinstitucionales	**36**
6.3.-	**Plan de adaptación a los efectos del cambio climático**	**40**
6.3.1.-	Indicadores de adaptación al cambio climático	**41**
6.3.2.-	Probabilidad de que el área del proyecto sea afectada por los cambios climáticos	**42**
6.4.-	**Plan de contingencias**	**44**
6.4.1.-	Introducción	**45**
6.4.2.-	Objetivos principales del Plan de Contingencias	**45**
6.4.3.-	Prioridades de protección y sitios estratégicos para el control de contingencias	**46**
6.4.4.-	Responsable del Plan de Contingencias	**46**
6.4.5.-	Organización y coordinación del Plan de Contingencias	**46**
6.4.6.-	Determinación de las técnicas de prevención y control de accidentes y estrategias para manejar contingencias	**47**
6.4.7.-	Análisis de riesgos	**47**
6.4.7.1.-	Amenazas naturales en la región del proyecto	**48**
6.4.7.1.1.-	Amenaza sísmica	**48**
6.4.7.1.2.-	Amenaza de huracanes	**51**
6.4.7.1.3.-	Contagio por coronavirus	**59**
6.4.7.1.4.-	Peligros tecnológicos	**59**
6.4.7.1.5.-	Vulnerabilidad	**59**
6.4.7.1.6.-	Identificación de riesgos	**60**
6.4.8.-	Subprograma de medidas del Plan de Contingencias	**61**
6.4.8.1.-	Subprograma de medidas generales del Plan de Contingencias	**62**
6.4.8.2.-	Subprograma de medidas para la prevención y actuación ante accidentes	**67**
6.4.8.3.-	Subprograma de medidas para desastres naturales	**78**
6.4.8.4.-	Subprograma de medidas para desastres tecnológicos	**88**
6.5.-	**Plan de seguimiento y control**	**93**
6.5.1.-	Introducción	**94**
6.5.2.-	Objetivos	**94**
6.5.3.-	Mecanismos para el seguimiento y control	**94**
6.5.3.1.-	Auditorías	**94**
6.5.3.2.-	Estrategias de participación	**94**
6.5.3.3.-	Informes de Cumplimiento Ambiental (ICA)	**95**
6.5.4.-	Responsable de ejecución del PSC	**96**
6.5.5.-	Cronograma	**96**
6.5.6.-	Subprograma de seguimiento y control de las medidas del PMAA	**96**
6.5.6.1.-	Control de las medidas preventivas, de mitigación y restauradoras	**96**
6.5.6.2.-	Control de las medidas del Plan de Contingencias	**97**
6.5.6.3.-	Control de los niveles de ruido y partículas suspendidas	**97**
6.5.6.4.-	Control de la calidad del agua	**101**
6.5.6.5.-	Control del estado de las comunidades y empresas del entorno de las instalaciones de la Zona Franca Industrial La Romana II	**103**
6.5.7.-	Calendario de entrega de Informes de Cumplimiento Ambiental al Viceministerio de Gestión Ambiental	**105**
VII	***BIBLIOGRAFIA***	
7.1.-	**Bibliografía general**	**1**

PLANOS

Site Plan General Zona Franca Industrial La Romana II

Plano de Localización

Plano de Conjunto

MATRICES

Matriz 5.5-1. **Acciones e impactos que provocan la fase de operaciones del proyecto Zona Franca Industrial La Romana II.**
Matriz 5.6-2. **Resumen de la calificación cualitativa de impactos del proyecto Zona Franca Industrial La Romana II.**
Matriz 6.2-1. **Programas de Medidas Preventivas de Mitigación y Restauración.**
Matriz 6.3-1. **Plan de Contingencias.**
Matriz 6.5-1. **Plan de Seguimiento y Control operación.**

MAPAS

Mapas de ubicación del proyecto en hoja topográfica.

Mapa de ubicación en imagen satelital.

Mapa de viales de acceso.

Mapa de colindancias.

Mapa de áreas de influencia.

Mapa de áreas protegidas.

Mapa de impacto en fase de construcción del proyecto.

Mapa de impacto en fase de operación del proyecto.

Mapa de riesgos en fases de construcción.

Mapa de riesgos en fase de operación del proyecto.

ANEXOS

I. **Título de propiedad.**

II. **Plano catastral.**

III. **Documentación de la empresa promotora.**
Certificado de registro mercantil de sociedad anónima.
Carnet de exención de ITBIS para Operadoras y Empresas de Zonas Francas Industriales y de Servicios.

IV. **Certificación de no objeción al derecho de uso de suelo del Ayuntamiento Municipal de La Romana.**

V. **Formularios IR-2.**

VI. **Factura por el servicio de electricidad.**

VII. **Factura por el servicio de agua potable.**

VIII. **Memoria descriptiva y planos de la planta de tratamiento de residuales líquidos propuesta.**

IX. **Factura por el servicio de recogida de basura.**

X. **Informe de mediciones de calidad ambiental y mapa de ubicación de puntos de monitoreo.**

XI. **Formularios encuestas.**

XII.. **Resultados de encuestas**

XIII. **Certificado de en Cumplimiento del Reglamento 522-06 de Seguridad y Salud en el Trabajo de la República Dominicana.**

XIV. **Acta constitutiva del Comité Mixto de Seguridad y Salud en el Trabajo.**

XV. **Minutas reuniones del Comité Mixto de Seguridad y Salud en el Trabajo.**

XVI. **Listado de invitados a la vista pública**

ÍNDICE DE TABLAS

RESUMEN EJECUTIVO

Tabla 1. Información general de la empresa.
Tabla 2. Servicios básicos que demanda la empresa.
Tabla 3. Identificación de los impactos negativos y positivos para las operaciones de la Zona Franca Industrial La Romana II.
Tabla 4. Distribución de los costos de las medidas del PMAA.

I *DESCRIPCIÓN DEL PROYECTO*

Tabla 1.4 -1. Coordenadas UTM de los terrenos del proyecto.
Tabla 1.11-1. Ventajas y desventajas de cada una de las alternativas.
Tabla 1.12.3-1. Empresas instaladas en Zona Franca Industrial La Romana II.
Tabla 1.14-1. Resumen de los niveles de ruido medidos.

II DESCRIPCIÓN DEL MEDIO FÍSICO NATURAL Y SOCIAL

Tabla 2.1.1-1. Datos de las estaciones meteorológicas de referencia.
Tabla 2.1.1.1-1. Promedio mensual de la temperatura media, máxima y mínima.
Tabla 2.1.1.2-1. Humedad relativa media mensual, (%)
Tabla 2.1.1.2-2. Humedad relativa media anual, (%).
Tabla 2.1.1.3-1.- Presión barométrica promedio (hPa).
Tabla 2.1.4.1-1. Evaporación (mm), medida en tanques evaporímetros Clase A, según INDRHI, (Estación “Naranja de China”).
Tabla 2.1.1.5-1. Lluvia media mensual (Pluviómetro Estación Naranjo de China).
Tabla 2.1.1.5.1-1. Precipitaciones máximas promedios, mensuales, registradas en la Estación Meteorológica “Naranjo de China”.
Tabla 2.1.1.6-1. Resumen estadístico del comportamiento del viento elaborado a partir de los datos del aeropuerto de “La Romana” (1999-2001).
Tabla 2.1.5-1. Parámetros morfométricos de la cuenca hidrológica del río Dulce.
Tabla 2.2.2-1. Especies de árboles presentes en la Zona Franca Industrial La Romana II.
Tabla 2.2.2-1. Especies de árboles presentes en la Zona Franca Industrial La Romana II.
Tabla 2.2.2-1. Aves reportadas para la zona, por Annabelle Stockton de Dod, (1981).
Tabla 2.2.2-2. Anfibios y reptiles reportados por Schwartz and Henderson 1991.
Tabla 2.3-1. Categorías de cada una de las cualidades.
Tabla 2.3-2. Evaluación del paisaje Antrópico Industrial identificado en el área del proyecto.
Tabla 2.4.5-1. Población por zona de residencia y sexo, en el área de influencia del proyecto
Tabla 2.4.5.1-1. Evolución demográfica en área influencia del proyecto.
Tabla 2.4.5.2-1. Distribución de la población según lugar de nacimiento.
Tabla 2.4.5.2-2. Años de residencia en la comunidad.
Tabla 2.4.5.3-1. Distribución de la población por grupos de edad.
Tabla 2.4.5.4-1. Estado civil de las personas encuestadas.
Tabla 2.4.6-1. Materiales de construcción de la vivienda.
Tabla 2.4.6.1-1. Fuentes de contaminación más significativas en La Romana.
Tabla 2.4.7.6-1. Población encuestada laborando y desempleada.
Tabla 2.4.7.6-2. Población económicamente activa, según categoría ocupacional.
Tabla 2.4.7.6-3. Población económicamente activa por rama ocupacional, según provincia y municipio.
Tabla 2.4.7.7-1 Uso del suelo en la provincia de La Romana
Tabla 2.4.7.8-1. Estratos sociales.
Tabla 2.4.7.9-1. Índice de necesidades básicas insatisfechas (NBI) en área influencia proyecto.
Tabla 2.4.7.9-2. Hogares Pobres en área influencia del proyecto.
Tabla 2.4.9.1-1. Disposición de basura.
Tabla 2.4.9.2-1. Servicio sanitario.
Tabla 2.4.9.2-2.- Fuente de abastecimiento de agua.
Tabla 2.4.9.3-1. Fuentes de Alumbrado

Tabla 2.4.9.4-1. Número de planteles, centros, secciones, aulas y matricula en la provincia La Romana, año lectivo 2012-2013.
Tabla 2.4.9.4-2.- Nivel de lecto-escritura.
Tabla 2.4.9.4-3.- Nivel de estudios.
Tabla 2.4.9.5-1.- Recursos humanos en el área de la salud, en la provincia La Romana.

III PARTICIPACIÓN E INFORMACIÓN PÚBLICA

Tabla 3.4.2-1. Edad de los encuestados.
Tabla 3.4.2-2. Estado civil de los encuestados.
Tabla 3.4.2-3. Tipo de trabajo.
Tabla 3.4.2.4. Nivel educativo de los encuestados.
Tabla 3.4.2-5. Ingreso mensual del hogar (RD$).
Tabla 3.4.2-6. Años residiendo en la comunidad.
Tabla 3.4.3-1. Lista de los actores identificados como interesados e involucrados.
Tabla 3.4.4-1. Identificación del nivel de interés e incidencia de los actores involucrados e interesados.
Tabla 3.4.5.1-1. Fuentes de riesgo o contaminación según encuestados.
Tabla 3.4.5.2-1. Organizaciones existentes en la comunidad.
Tabla 3.4.5.3-1. Riesgos naturales que afectan a la comunidad.
Tabla 3.4.6.2-1. Encuestados según creen si proyecto impactará o no a la comunidad y el medio ambiente.
Tabla 3.4.6.2-2. Impactos posibles del proyecto en opinión de los encuestados.
Tabla 3.4.6.2-3. Expectativas de los encuestados sobre el proyecto.
Tabla 3.4.6.3-1. Posición de los encuestados respecto a la ejecución del proyecto.
Tabla 3.4.6.3-2. Condiciones del apoyo condicionado.

V *IDENTIFICACIÓN, CARACTERIZACIÓN Y VALORACIÓN DE IMPACTOS*

Tabla 5.2-1. Resumen de los criterios de evaluación.
Tabla 5.2-2. Clasificación de los impactos en colores de acuerdo con la importancia.
Tabla 5.4-1. Elementos del medio ambiente susceptibles de ser afectados.
Tabla 5.5-1. Identificación de los impactos negativos y positivos para las operaciones de la Zona Franca Industrial La Romana II.
Tabla 5.7-1. Importancia de los impactos.
Tabla 5.7-2. Posibilidad de introducir medidas correctoras, protectoras y de recuperación.

VI *PROGRAMA DE MANEJO Y ADECUACIÓN AMBIENTAL*

Tabla 6.1.3-1. Estructura del PMAA.
Tabla 6.1.4-1. Distribución de los costos anuales de las medidas del PMAA.
Tabla 6.2.6-1. Subprograma en que se capacitarán los empleados de la empresa.
Tabla 6.3.2-1. Probabilidad de que el área del proyecto sea afectada por fenómenos climáticos.
Tabla 6.4.7-1. Definiciones de riesgo, amenaza y vulnerabilidad.
Tabla 6.4.7.1.1-1 Lista de sismos de magnitud 5.0 o superior ocurridos en la vertiente sur de la República Dominicana desde el año 1970 hasta la actualidad (noviembre de 2021).
Tabla 6.4.7.1.2-1. Distribución de los eventos meteorológicos por categoría en el tiempo de observación.
Tabla 6.4.7.1.2-2. Eventos meteorológicos registrados entre 1851 y 2017 en la región del Caribe Occidental.
Tabla 6.4.7.1.6-1 Matriz de identificación de riesgo para las operaciones de la Zona Franca Industrial La Romana II.
Tabla 6.4.8-4. Subprogramas de medidas del Plan de Contingencias.
Tabla 6.4.8.2-1. Elementos imprescindibles en los botiquines.
Tabla 6.4.8.2-2. Medios de protección para la construcción de los objetos de obra.

Tabla 6.5.6.4-1. Parámetros para medir en las aguas residuales.
Tabla 6.5.6.4-2. Límites máximos establecidos por la norma para infiltrar al subsuelo.

ÍNDICE DE FIGURAS

I *DESCRIPCIÓN DEL PROYECTO*

Figura 1.6-1. Colindancias de la Zona Franca Industrial La Romana II.
Figura 1.12.1.8-1. Esquemas de la planta de tratamiento de aguas residuales a construir en el proyecto.

II DESCRIPCIÓN DEL MEDIO FÍSICO NATURAL Y SOCIAL

Figura 2.1.1.5-1. Distribución de las precipitaciones mensuales.
Figura 2.1.1.6-1. Rosa de los vientos elaborada a partir de los datos del aeropuerto de “La Romana” (1999-2010).
Figura 2.1.2-1. Ubicación del proyecto en el Mapa Geológico Regional.
Figura 2.1.2-2. Perfil esquema geológico de la región.
Figura 2.1.3-1. Dominios fisiográficos relacionados con la región donde se enclava el proyecto.
Figura 2.1.3-2. Mapa Geomorfológico Regional.
Figura 2.1.3-3. Diagrama de dirección espacial vs. frecuencia de los morfoalineamientos en la región del proyecto.
Figura 2.1.4-1. Curva granulométrica de los suelos locales.

III PARTICIPACIÓN E INFORMACIÓN PÚBLICA

Figura 3.2.2-1. Información del letrero colocado en el proyecto.
Figura 3.3.2.7-1. Carta de invitación a la primera vista pública a la Dirección de Participación Social.
Figura 3.3.2.7-2. Carta de invitación a la primera vista pública a la Dirección Provincial de La Romana.
Figura 3.3.2.7-3. Publicación en el periódico Listín Diario, en fecha del tres de diciembre del 2021.
Figura 3.3.3.7-1. Publicación en el periódico Listín Diario, en fecha del seis de diciembre del 2021.
Figura 3.4.2-1. Género de los encuestados
Figura 3.4.2-2. Nivel de empleo de los encuestados.
Figura 3.4.6.1-1. Conocimiento del proyecto por parte de encuestados.
Figura 3.4.6.2-1. Caracterización del impacto del proyecto según encuestados.

VI *PROGRAMA DE MANEJO Y ADECUACIÓN AMBIENTAL*

Figura 6.2.2-1. Procedimiento para medir las natas.
Figura 6.2.2-2. Procedimiento para medir los lodos.
Figura 6.2.3-1. Ejemplo de punto limpio para el acopio de materiales reciclables.
Figura 6.4.7.1.1-1. Ubicación del proyecto en la zona de amenaza alta de la vertiente sur.
Figura 6.4.7.1.1-2. Sismos de magnitud 5.0 o superior ocurridos en la vertiente sur de la República Dominicana desde el año 1970 hasta la actualidad (noviembre de 2021).
Figura 6.4.7.1.2-1. Tabla de reportes de eventos de las Estaciones del Caribe.
Figura 6.4.7.1.2-2. Mapa resumen de los eventos ocurridos en la temporada del 2018.
Figura 6.4.7.1.2-3. Mapa resumen de los eventos ocurridos en la temporada del 2019.
Figura 6.4.7.1.2-4. Mapa resumen de los eventos ocurridos en la temporada del 2020.
Figuras 6.4.8.2-1. Tipo de señales de advertencia a colocar en la obra.
Figuras 6.4.8.2-2. Tipo de señales de prohibición a colocar en la obra.
Figuras 6.4.8.2-3. Señales para indicar la necesidad del uso de los equipos de protección personal en la obra.
Figuras 6.4.8.2-4. Tipos de señalización de delimitacion.
Figuras 6.4.8.2-5. Delimitación utilizando conos de seguridad.
Figura 6.4.8.3-1. Monitoreo salud COVID-19 para trabajadores y proveedores.
Figura 6.4.8.3-2. Protocolo de limpieza de la gabina de maquinaria de obra, camiones y vehículos.

ÍNDICE DE FOTOS

RESUMEN EJECUTIVO

Fotos 1.	Instalaciones existentes de la Zona Franca Industrial La Romana II y terrenos disponibles para la construcción de nuevas naves industriales (tomadas el 1 de octubre de 2021).
Foto 2.	Letrero colocado en la entrada del proyecto (tomada el 1 de octubre de 2021).
Fotos 3.	Vista de la primera vista pública celebrada 3 de diciembre 2021.
Fotos 4.	Vista de la segunda vista pública celebrada 8 de diciembre 2021.

I *DESCRIPCIÓN DEL PROYECTO*

Foto 1.5-1.	Vista de la calle 1ra del sector Villa Verde que da acceso a la zona franca (tomada el 1 de octubre de 2021).
Foto 1.5-2.	Vista de la entrada-salida vehicular a las instalaciones de la zona franca (tomada el 1 de octubre de 2021).
Foto 1.5-3.	Vista de entrada-salida peatonal a la zona franca (tomada el 1 de octubre de 2021).
Foto 1.12.1-1.	Vista exterior del edificio administrativo de la Zona Franca Industrial La Romana II (tomada el 1 de octubre de 2021).
Fotos 1.12.1-2.	Vistas del área de recepción de la oficina administrativa de la Zona Franca Industrial La Romana II (tomadas el 1 de octubre de 2021).
Foto 1.12.1-3.	Salón de reuniones en la oficina administrativa de la Zona Franca Industrial La Romana II (tomada el 1 de octubre de 2021).
Foto 1.12.1-4.	Cubículo de oficina de la Zona Franca Industrial La Romana II (tomada el 1 de octubre de 2021).
Foto 1.12.1-5.	Baño de la oficina administrativa de la Zona Franca Industrial La Romana II (tomada el 1 de octubre de 2021).
Fotos 1.12.1.2-1.	Vistas de los viales internos de la Zona Franca Industrial La Romana II (tomada el 1 de octubre de 2021).
Fotos 1.12.1.2-2.	Vistas de los reductores de velocidad (policías acostados) colocados en los viales internos de la Zona Franca Industrial La Romana II y la señalización indicando el límite de velocidad máximo para circular por los viales (tomadas el 1 de octubre de 2021).
Fotos 1.12.1.3-1.	Garita de entrada a las instalaciones de la Zona Franca Industrial La Romana I (tomadas el 1 de octubre de 2021).
Foto 1.12.1.4-1.	Parte de la cerca perimetral de la Zona Franca Industrial La Romana II construida en bloques de hormigón y malla ciclónica (tomada el 1 de octubre de 2021).
Foto 1.12.1.4-2.	Parte de la cerca perimetral de la Zona Franca Industrial La Romana II construida en concreto (tomada el 1 de octubre de 2021).
Fotos 1.12.1.5-1.	Áreas verdes de la zona franca (tomadas el 1 de octubre de 2021).
Fotos 1.12.1.6-1.	Vistas de las redes eléctricas de la Zona Franca Industrial La Romana II (tomada el 1 de octubre de 2021).
Fotos 1.12.1.6-2.	Vistas de las lámparas LED y con fotoceldas instaladas para la iluminación de las áreas comunes de la Zona Franca Industrial La Romana II (tomada el 1 de octubre de 2021).
Foto 1.12.1.8-1.	Tanque séptico de la oficina administrativa de la Zona Franca Industrial La Romana II (tomada el 1 de octubre de 2021).
Fotos 1.12.2.2-1.	Vista de la oficina de aduanas de la Zona Franca Industrial La Romana II (tomadas el 1 de octubre de 2021).
Fotos 1.12.2.2-1.	Vista de la policlínica de la Zona Franca Industrial La Romana II (tomadas el 1 de octubre de 2021).
Foto 1.12.2.2-1.	Vista del consultorio dental de la Zona Franca Industrial La Romana II (tomada el 1 de octubre de 2021).
Foto 1.12.2.4-1.	Vista de cajeros electrónicos instalados en las Zona Franca Industrial La Romana II (tomada el 1 de octubre de 2021).

Fotos 1.12.3-1.	Vistas de las naves industrial ocupadas por la empresa ECOLAB-Microtek, S.A. (tomadas el 1 de octubre de 2021).
Fotos 1.12.3-2.	Naves industriales ocupadas por la empresa Brideshore, S.R.L. (tomadas el 1 de octubre de 2021).
Fotos 1.12.3-3.	Naves industriales ocupadas por la empresa DAS Medical International, S.R.L. (tomadas el 1 de octubre de 2021).
Fotos 1.12.3-4.	Vistas de la nave industrial ocupada por la empresa Gree Dominicana (tomadas el 1 de octubre de 2021).
Fotos 1.12.3-5.	Vistas de la nave industrial ocupada por la empresa Tabacalera De García, Ltd, como almacén (tomadas el 1 de octubre de 2021).
Foto 1.13.3-1.	Vista de trabajos de jardinería en la Zona Franca Industrial La Romana II (tomada el 1 de octubre de 2021).
Fotos 1.13.8-1.	Tanques de 55 galones colocados en la Zona Franca Industrial La Romana II (tomadas el 1 de octubre de 2021).
Fotos 1.13.9-1.	Vistas de consolas y compresores de aire acondicionado independientes instalados en las oficinas administrativas (tomadas el 1 de octubre de 2021).
Foto 1.12.9-2.	Vistas de ficha técnica de compresor de aire acondicionado donde se aprecia el tipo de refrigerante que utiliza (tomada el 1 de octubre de 2021).

II DESCRIPCIÓN DEL MEDIO FÍSICO NATURAL Y SOCIAL

Foto 2.1.2-1.	Macizo carbonatado con intercalaciones de margas y calizas, como rocas del Cuaternario (archivos Empaca).
Foto 2.1.2-2.	Sedimentos cuaternarios representados por arcillas limosas, limos y arcillas arenosos, que yacen en la zona del proyecto (archivos Empaca).
Foto 2.1.3-1.	Superficie llana de la llanura en la zona donde se enclava el proyecto (archivos Empaca).
Foto 2.1.4-1.	Suelos de cobertura en el entorno del proyecto, no cultivados y baja productividad agrícola (archivos Empaca).
Foto 2.1.5-1.	Vista de un sector del cauce del río Dulce en su tercio inferior (archivos Empaca).
Fotos 2.2.1.	Vegetación existente en los terrenos del proyecto (tomadas el 1 de octubre de 2021).
Fotos 2.4.2-1.	Aplicación de la encuesta en La Romana (tomadas 10 de septiembre 2021).
Fotos 2.4.4-1.	Viviendas que reflejan diferentes épocas de la historia romanence. (tomadas 10 de septiembre 2021).
Fotos 2.4.6-2.	Viviendas de la época más reciente en La Romana (tomadas 9 de septiembre 2021).
Fotos 2.4.7.3-1.	Establecimientos comerciales en La Romana (tomadas el 10 septiembre 2021).
Foto 2.4.9.1-1.	Ayuntamiento de La Romana (tomada de internet).
Foto 2.4.9.1-2.-	Clasificación de los desechos sólidos en La Caleta (tomada de internet).
Fotos 2.4.9.4-1.	Escuela Salomé Ureña de Henríquez, La Romana (tomada 10 de septiembre 2021).
Foto 2.4.9.5-1.	Centro de salud en zona rural de La Romana (tomada de Internet).
Foto 2.4.11-1.-	Iglesia Católica en una comunidad rural de La Romana (tomada de Internet).
Foto 2.4.11-1.-	Iglesia Adventista en La Romana (tomada 10 de septiembre 2021).

III PARTICIPACIÓN E INFORMACIÓN PÚBLICA

Fotos 3.2.2-1.	Letrero colocado con la descripción e informaciones sobre el proyecto (Tomadas el 3 de diciembre, 2021).
Fotos 3.3.2.2-1.	Lugar donde se realizó la primera vista pública del proyecto (Tomadas el 3 de diciembre, 2021).
Foto 3.3.2.5-1/26.	Fotografías de los asistentes a la primera vista pública
Fotos 3.3.2.6-1.	Vistas de los asistentes a la primera vista pública (Tomadas el tres de diciembre, 2021).

Foto 3.3.3.5-1/24. Fotografías de los asistentes a la segunda vista pública
Fotos 3.3.3.6-1. Vistas de los asistentes a la segunda vista pública (Tomadas el ocho de diciembre, 2021).

VI *PROGRAMA DE MANEJO Y ADECUACIÓN AMBIENTAL*

Fotos 6.2.4-1.- Vista del tipo de señalización que se puede utilizar para marcar los árboles a conservar (archivos Empaca).
Fotos 6.4.8.1-1. Señalización de ruta de evacuación y salida de emergencia de una de las empresas instaladas en la Zona Franca Industrial La Romana II (tomadas el 1 de octubre de 2021).
Fotos 6.4.8.2-1. Reductores de velocidad colocados en los viales internos de las instalaciones de la Zona Franca Industrial La Romana II (tomada el 1 de octubre de 2021).
Foto 6.4.8.2-2. Reductores de velocidad colocados en los viales internos de las instalaciones de la Zona Franca Industrial La Romana II (tomada el 1 de octubre de 2021).
Foto 6.4.8.3-1. Ejemplo de mascarilla desechable quirurgica, (tomada de internet).
Foto 6.4.8.3-2. Ejemplo de mascarilla desechable N95, (tomada de internet).
Foto 6.4.8.4-1. Extintor de incendios instalado en la oficina administrativa del parque (tomada el 1 de octubre de 2021).
Foto 6.4.8.4-2. Vistas de hidrantes instalados en las áreas externas del parque (tomadas el 1 de octubre de 2021).
Foto 6.4.8.4-3. Departamento contra Incendios Central Romana (Foto de Archivo).
Foto 6.5.6.3-1. Analizador digital de ruido marca CEM DT-8852.
Foto 6.5.6.3-2. GPS personal Garmin modelo eTrex Legend HCx.
Foto 6.5.6.3-3. Estación portátil Extech's Model 45170.
Foto 6.5.6.3-4. Medidor portátil de material particulado Minivol Tas.

ÍNDICE POR TDR

PROYECTO ZONA FRANCA INDUSTRIAL LA ROMANA II

Índice a partir de los Términos de Referencia del Proyecto Zona Franca Industrial La Romana II

Datos Solicitados en los TdRs	Ubicación		
	No. Cap.	No. Pág.	Información anexa
Descripción de las alternativas de proyecto			I. Título de propiedad. II. Plano catastral. III. Documentación de la empresa promotora. . Certificado de registro mercantil de sociedad anónima. Carnet de exención de ITBIS para Operadoras y Empresas de Zonas Francas Industriales y de Servicios. IV. Certificación de no objeción al derecho de uso de suelo del Ayuntamiento Municipal de La Romana. V. Formularios IR-2. VI. Factura por el servicio de electricidad. VII. Factura por el servicio de agua potable. VIII. Memoria descriptiva y planos de la planta de tratamiento de residuales líquidos propuesta. IX. Factura por el servicio de recogida de basura.
El diseño tanto del proyecto, con al menos tres alternativas, se realizará en base a parámetros que promuevan el desarrollo sostenible y medidas de adaptación al cambio climático, como son: uso de energía renovable y optimización del uso de energías no renovables; integración y conservación de ecosistemas costeros y de playa (mangles, arrecifes de corales, entre otros); gestión ambiental de residuos y contaminantes, considerandos técnicas o estrategias para evitar o reducir la contaminación y en últimas instancia el tratamiento o eliminación. En cuanto a alternativas de lugar para la ubicación del proyecto, la evaluación de alternativa se puede realizar a partir de la ubicación de los componentes en diferentes lugares del terreno disponible o comparar con otras ubicaciones si existe la posibilidad.	**I**	**01-09**	
Presentación, objetivos, naturaleza, antecedentes, justificación e importancia del proyecto. Datos generales del promotor e inversión total del proyecto: incluyendo los costos del terreno, costo de los equipos, costos de instalación y costos operativos. Localización político administrativa y geográfica. Localización geográfica (georeferenciar, sistema de coordenadas UTM) en un mapa, incluyendo y delimitando las áreas restringidas por disposiciones legales, sensibilidad ambiental y fragilidad de los aspectos biofísicos y socioeconómicos. Mapa utilizando los vértices del polígono del área del proyecto y del entorno, el cual, servirá de base para todos los estudios. Mapa a escala 1:10,000 de uso actual del suelo, en la parcela, incluyendo las parcelas colindantes con el proyecto y su área de influencia directa e indirecta. Especificar las obras de infraestructura de servicios públicos existentes (agua potable, energía eléctrica, sistema de recolección y tratamiento de aguas residuales, etc.).	**I**	**01**	
Descripción de actividades y componentes del proyecto	**I**		
Descripción de los procesos constructivos, de operación y abandono. Descripción general de cada uno de los componentes, tipo, cantidad y características. Infraestructuras auxiliares: generación eléctrica, infraestructuras viales, abastecimiento de agua potable, disposición de aguas residuales. Ilustrar la disposición general de los componentes en su conjunto, en un mapa a escala que permita evaluar la localización en toda su extensión. Costos estimados (inversión por componente, inversión por fases, inversión total). Cronograma de ejecución del proyecto según actividades de interés para la gestión ambiental.	**I**	**10-34**	

Datos Solicitados en los TdRs	Ubicación		
	No. Cap.	**No. Pág.**	**Información anexa**
Estimación de la mano de obra requerida durante todas las fases del proyecto (construcción, operación y cierre). Número estimado de empleos temporales y permanentes que generará la construcción y operación del proyecto. Descripción de las actividades de seguridad e higiene durante la fase de operación, medidas a tomar. Usos recreativos: de ocio y de aventura por los visitantes de los recursos, naturales y culturales, tipo de uso (tipos de actividades, motorizadas o no-motorizadas, etc.).	**I**	**21-34**	X. Informe de mediciones de calidad ambiental y mapa de ubicación de puntos de monitoreo. XIII. Certificado de en Cumplimiento del Reglamento 522-06 de Seguridad y Salud en el Trabajo de la República Dominicana. XIV. Acta constitutiva del Comité Mixto de Seguridad y Salud en el Trabajo. XV. Minutas reuniones del Comité Mixto de Seguridad y Salud en el Trabajo. Mapas de ubicación del proyecto en hoja topográfica. Mapa de ubicación en imagen satelital. Mapa de viales de acceso. Mapa de colindancias. Mapa de áreas de influencia.
Fase de Construcción	**I**		
Construcción de obras civiles Plan general de la construcción. Rutas de movilización de las maquinarias y los equipos a utilizar, así como las características de las vías por las que serán movilizadas, incluyendo un mapa con las rutas cuando sea necesario y las frecuencias de los movimientos. Estimación de cantidades (en m^3) de materiales a remover en los movimientos de tierra por cortes y rellenos a realizarse; almacenamiento temporal y transporte de material; y disposición final de botes, (los botes de material contarán con los talonarios de bote y acarreo suministrados por el Viceministerio de Suelos y Aguas). Descripción general del campamento, área a ocupar y número de personas. Vida útil del proyecto. Equipos y maquinarias a utilizar, lista de maquinarias y equipos a utilizar en la fase de construcción.	**I**	**11-27**	
Servicios Requerimientos de servicios para la construcción y el campamento: agua, material de relleno, recursos en general y energía. Cantidades y fuente. Manejo de residuos de construcción. Baños portátiles a ubicar en el área del proyecto, número y empresa que proporcionara el servicio.	**I**	**25**	
Fase de operación Descripción y operación de cada uno de los componentes del proyecto. Equipos utilizados para la operación (vehículos, maquinarias y otros). Incluir los servicios anexando planos de cada uno (cuando aplica):	**I**	**27-34**	

Datos Solicitados en los TdRs	Ubicación		
	No. Cap.	**No. Pág.**	**Información anexa**
Infraestructura de servicios **Agua potable:** fuente de abastecimiento. Demanda o consumo en litros/día/mes o en m^3/dia/mes. Infraestructura de almacenamiento y distribución, capacidad en m^3. Disponibilidad de agua de contingencia, descripción del tratamiento aplicado. **Drenaje pluvial:** descripción general de las condiciones de drenaje y el sistema de drenaje a implementar, capacidad de evacuación, riesgo de inundación, destino final. Se adjuntará diseños, memoria descriptiva y de cálculos del sistema de drenaje pluvial. **Aguas residuales:** (albañales, servicios, procesos, otras), origen, volumen generado, caudal a tratar. Descripción general del sistema de tratamiento de efluentes residuales: Se adjuntará diseños, planos y memoria descriptiva de la planta de tratamiento de aguas residuales; lugar de disposición final de estas y calidad del agua residual tratada. **Energía eléctrica:** fuente de suministro, estimación de consumo en kW-h/mes en la fase de construcción y operación. Descripción de generadores de energía eléctrica (capacidad nominal, tipo de combustible y mantenimiento, emisiones). Sistema de almacenamiento del combustible a utilizar. **Residuos sólidos:** tipo, cantidad y origen de los residuos sólidos; almacenamiento temporal, capacidad de almacenamiento en m^3, tratamiento intermedio, sistema de recolección, transporte y lugar de disposición final en la fase de construcción y operación. **Manejo de sustancias químicas:** cantidad, características de peligrosidad, almacenamiento, cantidad residuos generados.	**I**	**24-34**	Site Plan General Zona Franca Industrial La Romana II Plano de Localización Plano de Conjunto Mapas de ubicación del proyecto en hoja topográfica. Mapa de ubicación en imagen satelital. Mapa de viales de acceso. Mapa de colindancias. Mapa de áreas de influencia.
Mantenimiento Actividades de mantenimiento de obras civiles y mantenimiento electromecánico. Actividades de mantenimiento de áreas verdes, playa y zona de preservación.	**I**	**34**	
Descripción del medio físico natural y socioeconómico	**II**		
Se hará una descripción físico natural y socio-económica cultural del área geográfica donde se ubicarán todos los componentes del proyecto en el área de influencia (directa e indirecta) y de los recursos naturales que van a ser afectados por las actividades del proyecto. El área de influencia directa es aquella donde se manifiestan los impactos ambientales generados por las actividades de construcción y operación; está relacionada con el sitio del proyecto y su infraestructura asociada. El área de influencia indirecta es la zona externa al área de influencia directa y se extiende hasta donde se manifiestan impactos del proyecto, es decir, los impactos ambientales trascienden el espacio físico del proyecto y su infraestructura asociada.	**II**	**01-52**	
Medio Físico	**II**		
Se ubicará el proyecto en el contexto geomorfológico nacional. Si existe un plan de, ordenamiento territorial, evaluar la compatibilidad del proyecto con el uso de suelo propuesto en el plan.	**II**	**01**	

Datos Solicitados en los TdRs	Ubicación		
	No. Cap.	**No. Pág.**	**Información anexa**
Clima	**II**		
Identificar y describir las condiciones climáticas mensuales y multianuales del área, con base en la información de la estación meteorológica más cercana (especificar). Los parámetros básicos de análisis serán: temperatura, precipitación (media mensual y anual), Humedad relativa, Irradiación solar, tasas de evaporación, viento (dirección y velocidad). Vulnerabilidad al cambio climático. Se levantarán las características generales del clima en unas estadísticas de un período no menor de 15 años de los parámetros medidos. Análisis del riesgo de huracanes y tormentas tropicales, oleaje de tormenta, su frecuencia y estacionalidad en la zona propuesta para el proyecto.	**II**	**01-07**	
Geología	**II**		
Describir las unidades litológicas y rasgos estructurales, con base en estudios existentes en la zona y ajustada con información de campo. Presentar la cartografía geológica actualizada con base en fotointerpretación y control de campo, con perfiles o cortes geológicos y una columna estratigráfica. Identificar y localizar indicadores de peligros a sismos (fallas, accidentes geológicos locales y otros). Métodos y propuestas de protección contra terremotos, sismos, maremotos y deslizamientos de tierra.	**II**	**08-11**	
Geomorfología	**II**		
Identificación y caracterización de la geomorfología en la zona propuesta. Descripción general y mapa de pendientes con rangos: O a 15%, 15-30%, 30%-60% y mayor de 60%. Mapa de riesgo a erosión, sedimentación, deslizamiento y accidentes geomorfológicos. Vulnerabilidad a cambio climático.	**II**	**12-15**	
Suelos	**II**		
Presentar la clasificación agrológica de los suelos, identificar el uso actual y potencial del suelo y establecer los conflictos de uso del suelo y su relación con el proyecto. Calidad de los suelos, estabilidad, permeabilidad, sedimentación, erosividad, riesgo de desertificación u otras vulnerabilidades a cambio climático. Características geológicas de los suelos en la zona propuesta. Cuadro resumen de propiedades del suelo. Estimación de cantidades, profundidad, resistencia, área y tipo de suelo a remover y/o material de sustitución recomendados. Conclusiones y recomendaciones específicas al proyecto, en términos de la ingeniería del mismo, carga admisible del terreno.	**II**	**16**	

Datos Solicitados en los TdRs	Ubicación		
	No. Cap.	No. Pág.	Información anexa
Hidrología	**II**		
Identificar los sistemas lénticos y lóticos existentes en el área de influencia del proyecto, distancia a la cual se encuentran de éste. Calidad de agua, volumen, área/cuenca de recarga. Identificar el régimen hidrológico y de caudales característicos de las principales corrientes. Establecer los patrones de drenaje (escorrentía de las aguas pluviales) a nivel regional. Determinar el régimen hidrológico y los caudales máximos, medios y mínimos mensuales multianuales de las fuentes de mayor importancia a intervenir. Zona de inundación y de amortiguamiento o almacenamiento temporal en casos de precipitaciones intensas, permeabilidad del suelo. Describir y localizar la red hidrográfica e identificar la dinámica fluvial de las fuentes que pueden ser afectadas por el proyecto, así como las posibles alteraciones de su régimen natural (relación temporal y espacial de inundaciones). Probabilidad de inundación hasta 100 años y vulnerabilidad a cambio climático.	**II**	**17**	
Hidrogeología	**II**		
Identificar y describir las unidades hidrogeológicas en las áreas de influencia directa e indirecta del proyecto: tipo de acuífero, direcciones de flujo, zonas de recarga y descarga. Inventario general de fuentes de agua, se incluyen pozos, manantiales y acuíferos. Presentar el mapa hidrogeológico con la localización de los puntos de agua identificados. Determinar profundidad del nivel freático.	**II**	**18**	
Usos del agua	**II**		
Realizar el inventario general de los usos y usuarios actuales de las principales fuentes de probable intervención por el proyecto. Identificar los posibles conflictos actuales sobre la disponibilidad y usos del agua. Usos de aguas por el proyecto, incluyendo la evacuación de aguas residuales. Caracterización de cursos de agua superficial existentes en áreas de influencia directa, en especial de aquellas que sirven como fuente de agua potable; usos actuales, calidad de agua. Caracterizar las fuentes contaminantes/contaminadas que existen próximos al área del proyecto.	**II**	**19**	

Datos Solicitados en los TdRs	Ubicación		
	No. Cap.	No. Pág.	Información anexa
Medio Biótico	**II**		
Se procederá a identificar las especies florísticas y faunísticas en la zona de interés directo e indirecto del proyecto.	**II**		
Flora	**II**		
Composición florística para las principales unidades de cobertura identificadas. Caracterización *e* inventario de especies de flora existentes en el área proyecto, describiendo su estado de conservación (nombre común y científico, densidad, altura y diámetro a la altura del pecho, estatus de conservación), indicando la cantidad a ser desplazada en caso que aplique. Identificar y localizar las especies consideradas en las listas de especies biológicas protegidas del país y de la Unión Internacional de Conservación de la Naturaleza. Inventario de especies forestales o de flora a eliminar o afectar por el proyecto. Inventario de las especies florísticas a ser introducidas en el proyecto por número de especies e individuos. Estimar la biomasa vegetal que será afectada por el proyecto.	**II**	**19-22**	
Fauna	**II**		
Identificar y localizar las especies protegidas nacionalmente y consideradas en las listas de especies de fauna protegidas del país y de la Unión Internacional de Conservación de la Naturaleza. La información debe involucrar como mínimo los siguientes grupos: anfibios, reptiles, aves y mamíferos. Identificación, caracterización y tipo de fauna existente en el área de influencia directa del proyecto. Se llevará a cabo un inventario de la fauna. Describir su estado de conservación. Se llevarán a cabo inventarios de fauna (residente y migratoria) para las aves, anfibios, reptiles y se relacionarán con las formaciones vegetales existentes y el uso que de las mismas hacen las especies, ya sean sitios de anidamientos, comederos, descansos, refugios o reproducción.	**II**	**21-25**	
Medio perceptual	**II**		
Las unidades paisajísticas existentes se identificarán (mediante fotografía) y se valorará su calidad y fragilidad (se identificará nivel de impacto). Se tendrá especial atención a conservar la calidad paisajística de los sectores del proyecto en el rango de visibilidad.	**II**	**26-27**	
Medio socioeconómico y cultural	**II**		
Se identificará el área de influencia socioeconómica y cultural, directa e indirecta, uso de la tierra (todo el año y temporal), actividades de desarrollo existentes y proyectadas, estructura comunitaria, actividades económicas predominantes de la zona, empleo y mercado de mano de obra. La investigación se llevará a cabo en las localidades de influencia directa del proyecto y muy especialmente en la comunidad y zonas aledañas.	**II**	**28-52**	

Datos Solicitados en los TdRs	Ubicación		
	No. Cap.	No. Pág.	Información anexa
Demografías	**II**		
Se describirá la dinámica poblacional de las comunidades (grupos ocupacionales, estratificación socioeconómica, edad, género). Perspectivas de demografía de la zona. Conflictos de uso de suelos u otros recursos naturales (agua, paisaje).	**II**	**28-36**	
Economía	**II**		
Actividades económicas predominantes de la zona, empleo y mercado de mano de obra, distribución de los ingresos, estratos sociales predominantes, bienes etc. Estructura comunitaria. Uso de la tierra (todo el año y temporal). Actividades de desarrollo inmobiliarios en la zona y proyectadas. Actividades de desarrollo turístico en la zona y proyectadas. Perspectiva de desarrollo para proyectos semejantes a este.	**II**	**36-43**	
Patrimonio cultural	**II**		
Se identificarán costumbres y características más importantes de la forma de vivir en el área. Estructura organizativa de la sociedad. Infraestructura de recreación. Evaluar las riquezas arqueológicas e históricas en el área del proyecto, de encontrar vestigios precolombinos o históricos debe informarlo al Ministerio de Cultura/Museo del Hombre y al Ministerio de Medio Ambiente y Recursos Naturales. Identificar alteraciones del comportamiento provocados por la actividad turística, considerar al menos drogadicción y prostitución.	**II**	**45**	
Servicios públicos y líneas vitales	**II**		
Calidad de los servicios públicos vitales: salud, agua potable, electricidad, vías terrestres, telecomunicaciones, red escolar y seguridad pública. Impacto del proyecto en la disponibilidad de servicios, evaluar oferta y demanda. Capacidad para suplir servicios públicos en situación de emergencia.	**II**	**43-52**	
Relación de las comunidades con el ambiente	**II**		
Vulnerabilidad preexistente de la comunidad (proceso salud-enfermedad, a desastres, riesgos tecnológicos). Capacidad de respuesta a los riesgos ambientales existentes. Influencia del proyecto sobre las vulnerabilidades preexistentes y generación de vulnerabilidades. Producción agrícola y pesquera y seguridad alimentaria.	**II**	**53**	

Datos Solicitados en los TdRs	Ubicación		
	No. Cap.	**No. Pág.**	**Información anexa**
Participación e información pública	**III**		
Vista pública	**III**		
Serán realizadas una (1) vista pública, durante la elaboración del la DIA, se llevará a cabo en las localidades de influencia del proyecto. Se programará con el Ministerio de Medio Ambiente y Recursos Naturales la presentación de los resultados de los estudios. Se recomienda para la realización de las vistas públicas tomar como documentos guías, la Guía de Realización de vistas Públicas y Guía de Evaluación de Impacto Social. Se anexará a DlA la evidencia de las mismas, carta de invitación, formulario de entrevista, lista de asistencia debidamente firmadas, teléfono, fotos del evento, relatorías de las mismas, otros. Invitar a la misma, autoridades locales, asociaciones de la zona, Juntas de vecinos, directores de escuelas básicas o liceos de las comunidades afectadas, autoridades municipales, Defensa Civil, comerciantes, propietarios de negocios e infraestructuras turísticas u otras organizaciones de la sociedad civil, en las comunidades involucradas con el proyecto. Se debe garantizar la participación de las autoridades locales, especialmente la Alcaldía y representantes del Ministerio de Turismo. El Ministerio de Medio Ambiente y Recursos Naturales, debe estar informado de estas consultas por lo menos con diez (10) días de anticipación, reservándose el derecho de asistir a la misma. Solicitar o convenir fecha de realización a través de la Dirección de Participación Pública del Ministerio Ambiente.	**III**	**01-60**	XI. Formularios encuestas. XII.. Resultados de encuestas
Instalación de letrero	**III**		
Como parte de los mecanismos para informar a la comunidad se instalarán letreros no menor de 1x1.25 m^2 en las entradas del proyecto o en puntos visibles para toda persona interesada, especialmente las comunidades afectas. El letrero contendrá las siguientes informaciones: Nombre del proyecto. Nombre del promotor del proyecto y/o responsable del mismo. Breve descripción del proyecto. Indicará que dicho proyecto está en proceso de evaluación ambiental para fines de obtener autorización ambiental. Números telefónicos del responsable del proyecto y de las oficinas del Ministerio de Medio Ambiente y Recursos Naturales a nivel nacional y provincial. Tomar fotos de los letreros ya instalados e incluirlas en la DIA Ambiental.	**III**	**01**	

Datos Solicitados en los TdRs	Ubicación		
	No. Cap.	**No. Pág.**	**Información anexa**
Marco Jurídico y Legal	**IV**		
Se incluirán aquí las Autorizaciones, Certificaciones y Permisos que el proyecto requiera antes de obtener la autorización ambiental, como la autorización de la(s) alcaldía(s), Ministerio(s) e institución(es) correspondientes, certificación de los títulos de los terrenos del proyecto, acto de venta notariada y certificado por la Procuraduría General de La República, autorizaciones del Ministerio de Obras Públicas y Comunicaciones, autorización del Ministerio de Turismo, carta de no objeción de la alcaldía municipal y cualquier otra que sea requerida. Además, se realizará un inventario de las leyes y acuerdos nacionales e internacionales, sectoriales y regionales, indicándose los aspectos relevantes que el proyecto cumplirá. También se indicarán los reglamentos y normas pertinentes que rigen la calidad del ambiente, la protección de áreas frágiles incluyendo los cuerpos superficiales de agua y el uso de la tierra, tanto a nivel internacional, como a nivel nacional y local, que regirán la actividad del proyecto (norma para la gestión ambiental de marinas, norma para la adaptación al cambio climático, norma para la gestión de agua salina, entre otras) Incluirá: Información que demuestre derecho a libre acceso a playas. Estrategias y planes de turismo aplicables - nacionales, regionales y locales. Planes aplicables para el manejo de recursos naturales o manejo de áreas protegidas y las agencia(s) responsable(s) (demostrar conformidad y cumplimiento con todos los planes aplicables).	**IV**	**01-05**	Mapa de áreas protegidas. I. Título de propiedad. II. Plano catastral. III.Documentación de la empresa promotora. . Certificado de registro mercantil de sociedad anónima. Carnet de exención de ITBIS para Operadoras y Empresas de Zonas Francas Industriales y de Servicios. IV. Certificación de no objeción al derecho de uso de suelo del Ayuntamiento Municipal de La Romana. V. Formularios IR-2.
Identificación, caracterización y valoración de impactos	**V**		
En este análisis se debe distinguir entre los impactos significativos positivos y negativos, directos e indirectos, inmediatos y de largo alcance. Identificar impactos inevitables o irreversibles. Caracterizar la calidad y cantidad de los datos disponibles, explicando las deficiencias de información y toda incertidumbre asociada con las predicciones de impacto. La evaluación de los impactos ambientales incluirá, aunque no se limitará a: Identificación de los impactos: mediante un análisis detallado del ambiente y de cada actividad del proyecto con los diferentes medios: agua, aire, suelo/corteza terrestre, paisaje o perceptual y aspectos socioeconómicos. Establecer una relación proyecto-medio ambiente (matriz u otro instrumento). Identificación y caracterización de los cambios significativos que las actividades del proyecto puedan provocar en las fases de construcción, operación y cierre, en el medio físico, biológico, socioeconómico y perceptual. Considerar las emergencias provocadas por el cambio climático y evaluar los impactos del proyecto sobre factores vulnerables. Valoración y jerarquización de los impactos: teniendo como referencia la información de línea base que se presenta en la descripción del ambiente y la caracterización de los impactos, los impactos significativos se valorarán como altos, medianos y bajos.	**V**	**01-25**	Mapa de impacto en fase de construcción del proyecto. Mapa de impacto en fase de operación del proyecto.

Datos Solicitados en los TdRs	Ubicación		
	No. Cap.	**No. Pág.**	**Información anexa**
Ecosistemas: Afectación de ecosistemas vulnerables, interrupción de rutas de migración, deterioro del paisaje y destrucción de la cobertura vegetal. **Fauna:** Destrucción y modificación de habitáis de fauna terrestre, avifauna y la afectación de especies de interés científico, cultural y económico. **Flora:** Destrucción de la cobertura vegetal, especialmente lo relacionado con zonas y especies protegidas por la legislación nacional, y especies vegetales endémicas y en peligro de extinción. **Contaminación ambiental:** Contaminación de los recursos agua, aire y suelo, por residuos sólidos, líquidos y emisiones atmosféricas (generadores de emergencia del proyecto). **Aspectos sociales:** Posibles efectos sobre la salud humana por las emisiones de polvo, gases, incremento de ruido, o por la transmisión de enfermedades al personal que labora en el proyecto. Efectos en la disponibilidad local y el uso de los recursos naturales que serán puestos al servicio del proyecto. Efectos sobre el tránsito automotor en la zona durante cada una de las fases del proyecto. **Afectación del patrimonio cultural** Cambios en los patrones de escorrentía, tanto superficial como subterránea, en cuanto a, la distribución, calidad y cantidad, aumento en los procesos de contaminación, erosión, sedimentación e inundación.	**V**	**01-25**	Matriz 5.5-1. Acciones e impactos que provocan la fase de operaciones del proyecto Zona Franca Industrial La Romana II. Matriz 5.6-2. Resumen de la calificación cualitativa de impactos del proyecto Zona Franca Industrial La Romana II.
Programa de manejo y adecuación ambiental	**VI**		
El PMAA es el resultado final del estudio ambiental, el mismo estará conformado por el conjunto de políticas, estrategias y procedimientos necesarios para prevenir, controlar, mitigar, corregir y compensar los impactos negativos generados en cada una de las fases del proyecto. Contiene todas y cada una de las actividades que fueron detectadas durante la evaluación de impactos. En el programa de manejo y adecuación ambiental (PMAA) se establecen las medidas para evitar, reducir, mitigar o compensar los impactos negativos provocados por las actividades en cada fase del proyecto. Se enfatiza la reducción del uso de recurso y energía, optimización de procesos, uso de sustancias y tecnologías con bajo nivel de contaminación, la incorporación de subproductos a procesos productivos.	**VI**	**01-42**	Mapa de riesgos en fases de construcción. Mapa de riesgos en fase de operación del proyecto.

Datos Solicitados en los TdRs	Ubicación		
	No. Cap.	**No. Pág.**	**Información anexa**
El PMAA será adecuado y realista, de manera que se garantice el cumplimiento ambiental por parte del promotor y el control de las emisiones y descargas del proyecto. El contenido básico del PMAA es el siguiente: Introducción Objetivos Identificación de impactos, tipo y magnitud. Componente del medio donde tiene lugar el impacto (suelo, aire, agua, flora, fauna, socio-economía, otros). Medidas preventivas, correctivas, de mitigación y/o compensación. Medidas de adaptación a cambio climático Actividades a realizar para llevar a cabo las medidas indicadas. Presentación de las tecnologías de manejo y adecuación. Identificación de los mecanismos y frecuencias de monitoreo. Identificación de los parámetros a monitorear para cada impacto, de acuerdo al reglamento y la norma que aplique. Punto o lugar de muestro. Instrumentos de registro. Definición de políticas, objetivos y estrategias ambientales del proyecto. Plan para cada uno de los impactos significativos según el medio afectado. Estas medidas deben tener: Breve enunciado de la medida. Descripción de la medida y la tecnología de manejo a usar. o Responsables e involucrados en la ejecución. Fase del proyecto de aplicación. Parámetros de seguimiento a monitorear. Requisitos institucionales. Plan de manejo de impactos al medio físico. Plan de manejo de impactos al medio biológico Plan de manejo de impactos al medio socioeconómico Plan de adaptación a los efectos del cambio climático, incluyendo las medidas específicas a implementar para casos de sequías, inundaciones, plagas o enfermedades, olas de calor y otros efectos según las vulnerabilidades identificadas. Programa de seguimiento. Cronograma de ejecución de las actividades a llevar a cabo, incluyendo el calendario de entrega de informes al Viceministerio de Gestión Ambiental (Dirección de Calidad Ambiental). Mecanismos y frecuencia de muestreo de parámetros. Documentos a usar para llevar a cabo el seguimiento. Necesidades de capacitación para ejecutar el PMAA. Presupuesto y cronograma de las inversiones requeridas. Plan de manejo del transporte de escombros. Las informaciones ambientales generadas por este proyecto deberán figurar en los Informes de Cumplimiento Ambiental (ICA) que la Empresa emite cada seis meses como requerimiento de la Autorización Ambiental. Se debe incluir una matriz resumen con estas informaciones.	**VI**	**01-105**	Matriz 6.2-1. Programas de Medidas Preventivas de Mitigación y Restauración. Matriz 6.3-1. Plan de Contingencias. Matriz 6.5-1. Plan de Seguimiento y Control operación.

Datos Solicitados en los TdRs	Ubicación		
	No. Cap.	**No. Pág.**	**Información anexa**
Plan de Contingencia	**VI**		
Incluir planes de contingencia que determinen las probabilidades daños por accidentes y posibles fenómenos atmosféricos, tales como: sismos, tsumanmis, inundaciones, huracanes y tormentas tanto en la fase de instalación como en operación, cierre y abandono. Incluir mapas de rutas y zonas de riegos. Asimismo, se incluirán las ocurrencias de riesgos típicos de. esta actividad, que determine la probabilidad de ocurrencia de incendios.	**VI**	**44-88**	
Indicadores de adaptación al cambio climático	**VI**		
Determinar la probabilidad de ocurrencia de fenómenos asociados al cambio climático en el área del proyecto y proponer medidas de adaptación para cada uno. Los siguientes son fenómenos identificados en estudios previos y que pueden afectar la República Dominicana, la lista es indicativa y debe ser ampliada según los resultados del estudio ambiental: aumento nivel del mar, aumento de temperatura, erosión de playa y costa, eventos hidrometeorológicos (sequía, huracanes, tormentas, inundaciones, precipitaciones intensas), incendios forestales, infestación de vectores y plagas, explosión de macroalgas, microalgas y plantas acuáticas, elevación o abatimiento del nivel freático, desecación de humedal, entre otros. Cada fenómeno será analizado según el riesgo y se establecerán las acciones siguientes (preferiblemente presentada en una tabla): medio afectado, estado actual del medio, estado esperado de corrección, medida de adaptación y plazo para ver resultados esperados.	**VI**	**40-43**	Matriz 6.2-1. Programas de Medidas Preventivas de Mitigación y Restauración. Matriz 6.3-1. Plan de Contingencias. Matriz 6.5-1. Plan de Seguimiento y Control operación.
Bibliografía	**VII**		
En este punto se presentarán las fuentes o referencias bibliográficas utilizadas en el estudio. Las fuentes citadas deben ser incluidas en la bibliografía y las fuentes colocadas en la bibliografía deben estar citadas. En todo el estudio se debe respetar el derecho de autor, incluyendo cuando la información es de fuente estatal. Se sugiere utilizar el modelo de bibliografía APA.	**VII**	**01**	

GOBIERNO DE LA
REPÚBLICA DOMINICANA

MEDIO AMBIENTE

Santo Domingo, D.N.
DEIA-1953-2021
05 AGO 2021

002209

Señores
Operadora Zona Franca y Keveen Peña Mármol
Promotores y/o representantes del proyecto
"Zona Franca Industrial La Romana II"
Av. Libertad, Batey Principal, municipio y provincia La Romana.
Tel.: (809) 556-6862 y (809) 723-8485.

Distinguidos Señores:

Sirva la presente para informar sobre los resultados de la fase de análisis previo, que en el marco de la Evaluación de Impacto Ambiental (EIA) se realizó al proyecto "Zona Franca Industrial La Romana II" (Código 19532), presentado por Keveen Peña Mármol, promotor y/o representante. Conforme a la Ley No. 64-00 (Art. 41 párrafo V) y el Reglamento del Proceso de Evaluación Ambiental (2014), se ha determinado que el proyecto se corresponde con la categoría A, por lo que elaborará un Estudio de Impacto Ambiental (EsIA), que servirá para evaluar la pertinencia de obtener una Licencia Ambiental.

En el documento anexo a esta carta se encuentran los Términos de Referencia (TdR) para realizar el estudio ambiental, los mismos son una guía para la Evaluación de Impacto Ambiental del proyecto. Dado que los Términos de Referencia (TdR) han sido elaborados basado en condiciones generales e información limitada en cuanto al proyecto y al entorno, de ser necesario se debe ampliar su alcance e incluir aspectos y factores ambientales no contemplados en éstos. Por otro lado, los componentes de estos Términos de Referencia (TdR) se abordarán sin exclusión alguna, incluyendo dar justificación cuando algún dato solicitado no aplique al proyecto.

Según la información presentada por el promotor, el proyecto consiste en la construcción y puesta en operación de catorce (14) naves industriales, en adicción a las catorce (14) ya existentes, para un total de veintiocho (28) naves. Luego las mismas será alquiladas a empresas locales como son; Synergies First, Das Medical, y GRI dominicana. Mientras que las extranjeras son; Ecolab, Finamer Business, Brideshore Daler-Rowney y la empresa Tabacalera de García S.A.S. Ocupan una extensión superficial de 750,000 m² y un área construcción de 427,379 m².

El proyecto está ubicado en la calle 1ra, sector Villa Verde, provincia La Romana, Rep. Dom., en la parcela No. 29, D.C. 2/4. El polígono del proyecto está definido por las coordenadas por pares "Este, Norte" UTM 19Q:

21.

Punto	X	Y
1	502769	2039129
2	502767	2039499
3	502276	2039498
4	501775	2039498
5	501778	2039126
6	502270	2039132

El promotor contratará un equipo de prestadores de servicios ambientales (firma o individuo según la especialidad técnica requerida) registrados en este Ministerio, que será responsable de elaborar el Estudio Ambiental, usando como guía estos Términos de Referencia. El documento a entregar seguirá el esquema y las especificaciones establecidas en los Términos de Referencia (TdR) anexados y se depositará en el Ministerio mediante comunicación firmada por el promotor o representante.

Los Términos de Referencia (TdR) tienen una validez de un (1) año a partir de la fecha de ser emitidos. Se concede un plazo de quince (15) días calendario, contados a partir de su entrega, para solicitar aclaraciones o modificación, en caso de tener alguna.

Los Términos de Referencia (TdR) de ninguna manera representan o implican una autorización para iniciar y/o ejecutar el proyecto, tampoco significa que el proyecto será autorizado. La Autorización Ambiental será el resultado de los hallazgos de la visita de campo, las condiciones de ubicación del proyecto, las exigencias legales y los resultados del Estudio Ambiental, lo que permitirá decidir si se emite o no Autorización Ambiental.

Conforme a lo establecido en la Ley No. 64-00, en su Artículo 40, la construcción del proyecto no iniciará hasta tanto se obtenga la autorización ambiental. El incumplimiento de esta disposición implica sanciones administrativas de conformidad con el Artículo 167 de la citada Ley, que incluyen multas desde medio (½) hasta tres mil (3,000) salarios mínimos, prohibición suspensión temporal de las actividades que generen daño o riesgo ambiental.

Atentamente, les saluda

Eduardo Julia
Viceministro de Gestión Ambiental

MINISTERIO DE MEDIO AMBIENTE Y RECURSOS NATURALES
GOBIERNO DE LA REPÚBLICA DOMINICANA
VICEMINISTERIO DE GESTIÓN AMBIENTAL

EJ/OB/AVL/afqm
27 de julio de 2021

Anexo:

- Términos de Referencia guía para la Evaluación Impacto Ambiental.

Nota:
La entrega de documentos relativos a este proyecto, será realizada estrictamente por el promotor del mismo, o por un representante debidamente identificado y autorizado, se presentará evidencia de su autorización para la salida de documentación. El Ministerio de Medio Ambiente y Recursos Naturales se reserva el derecho de solicitar información adicional, en el caso que se considere necesario.

5	501778	2039126
6	502270	2039132

II. Objetivos y alcance del estudio

El objetivo del estudio ambiental es prevenir daños a la salud humana, a la sociedad y al medio ambiente (los ecosistemas, su calidad ambiental y la biodiversidad) que pudieran provocar el proyecto en todo su ciclo de vida (construcción, operación y cierre).

Para lograr ese objetivo, es necesario identificar, definir y evaluar los impactos ambientales o afectaciones que se pueden generar las actividades del proyecto sobre los recursos naturales y el medio ambiente (físico, biótico, perceptual, social, cultural y económico), considerando de igual modo, el aporte al desarrollo sostenible y a la adaptación al cambio climático.

Las medidas de prevención, mitigación, corrección y/o compensación deben ser adecuadas para garantizar la viabilidad ambiental del proyecto y el desarrollo sostenible del mismo. Finalmente se establecen las acciones requeridas para mitigar, corregir o compensar impactos negativos, garantizando el cumplimiento de la Ley No. 64-2000, de los reglamentos ambientales, las normas ambientales y las legislaciones afines.

2.1 Objetivos específicos

a) **Integrar la gestión ambiental en las actividades del proyecto** considerando la optimización en el uso de los recursos naturales, la reducción de molestias a la comunidad, la minimización de las afectaciones a la calidad ambiental y la maximización de los beneficios ambientales y sociales.

- Internalizar los **gastos en mitigación y compensación** de daños ambientales dentro de los costos operativos del proyecto.
- Establecer mecanismos para garantizar la función ecológica de espacios naturales frágiles localizados en el área de influencia del proyecto. Al menos se considerará la inclusión de especies de vegetación nativas, recuperar áreas, mejorar la calidad paisajística.
- Establecer mecanismos eficaces para **reducir la contaminación y el uso de recursos** provocados por el proyecto, considerando la capacitación del personal, el uso de las mejores prácticas y tecnologías disponibles, la transferencia de tecnologías y conocimientos, y la mejora continua.

b) Identificar y evaluar los **impactos significativos** que produce el proyecto sobre los factores ambientales del área de influencia directa e indirecta y los riesgos a daños al proyecto mismo, por exposición a peligros ambientales (naturales o antrópicos), incluyendo los relacionados con cambio climático. Los impactos se analizarán para **al menos tres alternativas** de proyecto. Para cumplir ese objetivo, se requiere ejecutar las siguientes actividades para cada una de las alternativas consideradas.

1. Describir las **actividades** y los **procesos del proyecto**, particularmente se enfatizarán aquellas acciones que inciden en la calidad ambiental y/o se relacionen con los parámetros de cumplimientos de las normas ambientales.
2. Describir las **características** de los componentes del proyecto según las alternativas evaluadas.
3. Describir los **factores ambientales (medios: biota, agua, aire y suelo), las características y las interrelaciones ambientales** del área de influencia directa e indirecta que puedan ser impactadas por las actividades proyecto.
4. Identificar los probables o potenciales **impactos socioeconómicos sobre las comunidades del área de influencia directa e indirecta**, incluyendo afectación a la salud y sobre el valor de los bienes, en especial los habitantes más cercanos.

TÉRMINOS DE REFERENCIA
PARA LA ELABORACIÓN DE ESTUDIOS DE IMPACTO AMBIENTAL (EsIA)
PARA PROYECTOS DE ZONA FRANCA

"Zona Franca Industrial La Romana II" (Código 19532)

Presentación y lógica de los TdR

Estos Términos de Referencia (TdR) tienen como objetivo principal la especificación del estudio de impacto ambiental a realizarse en proyectos **de Zona Franca Industrial y sus obras complementarias**, a los fines de tramitar la Autorización Ambiental correspondiente.

Estos TdR forman parte del proceso de evaluación de impacto ambiental. El documento ambiental resultante y las informaciones del Ministerio de Medio Ambiente y Recursos Naturales servirán de base para la tramitación de la autorización ambiental y determinar su viabilidad ambiental. La emisión de estos TdR de ninguna manera significa preaprobación del proyecto.

El fin de la evaluación de impacto ambiental es prever, prevenir y mitigar los impactos negativos provocados por el proyecto y al mismo tiempo proponer acciones que contribuyan a alcanzar el desarrollo sostenible y la adaptación al cambio climático. Todo ello en cumplimiento de las disposiciones establecidas por la Ley General sobre Medio Ambiente y Recursos Naturales Ley No. 64-00 y los reglamentos ambientales pertinentes, en especial el Reglamento de Autorizaciones Ambientales.

El promotor es responsable de que los componentes de estos TdR sean abordados **sin exclusión alguna** por el prestador (a) o firma prestadora de servicios que lleve a cabo el estudio.

I. Datos generales del proyecto

Los señores **Operadora Zona Franca y Keveen Peña Mármol,** promotores del proyecto, ha solicitado al Ministerio de Medio Ambiente y Recursos Naturales la autorización ambiental para construcción y operación del proyecto **"Zona Franca Industrial La Romana II".**

Según la información presentada por el promotor, el proyecto consiste en el proyecto consiste en la construcción y puesta en operación de catorce (14) naves industriales, en adicción a las catorce (14) ya existentes, para un total de veintiocho (28) naves. Luego las mismas será alquiladas a empresas locales como son; Synergies First, Das Medical, y GRI dominicana. Mientras que las extranjeras son; Ecolab, Finamer Business, Brideshore Daler-Rowney y la empresa Tabacalera de García S.A.S. Ocupan una extensión superficial de 750,000 m² y un área construcción de 427,379 m².

El proyecto está ubicado en la calle 1ra, sector Villa Verde, provincia La Romana, Rep. Dom., en la parcela No. 29, D.C. 2/4. El polígono del proyecto está definido por las coordenadas por pares "Este, Norte" UTM 19Q:

Punto	X	Y
1	502769	2039129
2	502767	2039499
3	502276	2039498
4	501775	2039498

5	501778	2039126
6	502270	2039132

II. Objetivos y alcance del estudio

El objetivo del estudio ambiental es prevenir daños a la salud humana, a la sociedad y al medio ambiente (los ecosistemas, su calidad ambiental y la biodiversidad) que pudieran provocar el proyecto en todo su ciclo de vida (construcción, operación y cierre).

Para lograr ese objetivo, es necesario identificar, definir y evaluar los impactos ambientales o afectaciones que se pueden generar las actividades del proyecto sobre los recursos naturales y el medio ambiente (físico, biótico, perceptual, social, cultural y económico), considerando de igual modo, el aporte al desarrollo sostenible y a la adaptación al cambio climático.

Las medidas de prevención, mitigación, corrección y/o compensación deben ser adecuadas para garantizar la viabilidad ambiental del proyecto y el desarrollo sostenible del mismo. Finalmente se establecen las acciones requeridas para mitigar, corregir o compensar impactos negativos, garantizando el cumplimiento de la Ley No. 64-2000, de los reglamentos ambientales, las normas ambientales y las legislaciones afines.

2.1 Objetivos específicos

a) **Integrar la gestión ambiental en las actividades del proyecto** considerando la optimización en el uso de los recursos naturales, la reducción de molestias a la comunidad, la minimización de las afectaciones a la calidad ambiental y la maximización de los beneficios ambientales y sociales.

- Internalizar los **gastos en mitigación y compensación** de daños ambientales dentro de los costos operativos del proyecto.
- Establecer mecanismos para garantizar la función ecológica de espacios naturales frágiles localizados en el área de influencia del proyecto. Al menos se considerará la inclusión de especies de vegetación nativas, recuperar áreas, mejorar la calidad paisajística.
- Establecer mecanismos eficaces para **reducir la contaminación y el uso de recursos** provocados por el proyecto, considerando la capacitación del personal, el uso de las mejores prácticas y tecnologías disponibles, la transferencia de tecnologías y conocimientos, y la mejora continua.

b) Identificar y evaluar los **impactos significativos** que produce el proyecto sobre los factores ambientales del área de influencia directa e indirecta y los riesgos a daños al proyecto mismo, por exposición a peligros ambientales (naturales o antrópicos), incluyendo los relacionados con cambio climático. Los impactos se analizarán para **al menos tres alternativas** de proyecto. Para cumplir ese objetivo, se requiere ejecutar las siguientes actividades para cada una de las alternativas consideradas.

1. Describir las **actividades** y los **procesos del proyecto**, particularmente se enfatizarán aquellas acciones que inciden en la calidad ambiental y/o se relacionen con los parámetros de cumplimientos de las normas ambientales.
2. Describir las **características** de los componentes del proyecto según las alternativas evaluadas.
3. Describir los **factores ambientales (medios: biota, agua, aire y suelo), las características y las interrelaciones ambientales** del área de influencia directa e indirecta que puedan ser impactadas por las actividades proyecto.
4. Identificar los probables o potenciales **impactos socioeconómicos sobre las comunidades del área de influencia directa e indirecta**, incluyendo afectación a la salud y sobre el valor de los bienes, en especial los habitantes más cercanos.

5. Identificar y describir las **amenazas y riesgos ambientales**, incluyendo los relacionados a **cambio climático**, que pudieran afectar al proyecto o exacerbarse con este.
6. Identificar y valorar los **impactos ambientales significativos** a partir de la influencia de los procesos o aspectos del proyecto sobre los factores del ambiente.
7. Seleccionar la alternativa más conveniente ambientalmente o la de menor daños ambientales.
8. Elaborar un **plan de manejo y adecuación ambiental** (PMAA) para la alternativa seleccionada, organizado de manera coherente y realista. Contendrá las medidas para evitar, mitigar o compensar cada uno de los impactos ambientales significativos que fueron determinados en el estudio, los costos específicos de cada medida, responsables de ejecutarla y los costos para cumplir el PMAA. El PMAA es el resultado final del estudio ambiental, el mismo estará conformado por el conjunto de políticas, estrategias y procedimientos necesarios para prevenir, controlar, mitigar, corregir y compensar los impactos negativos generados en cada una de las fases del proyecto. Contiene todas y cada una de las actividades que fueron detectadas durante la evaluación de impactos.

2.2 Alcance

El estudio de impacto ambiental tiene un alcance local, regional y global para al menos tres alternativas del proyecto. El nivel local implica los impactos que afectan al radio de influencia directa del proyecto como: emisión de efluentes líquidos y gaseosos, disposición de residuos sólidos, afectación al tránsito, entre otros. El segundo se enfocará en los impactos del proyecto en la región Este del país. Por ejemplo, posibles cambios en patrones hidrológicos, degradación y pérdida de humedales, áreas silvestres, zonas costeras, recursos forestales, cambios en la dinámica económica o estructural de la población, producción y consumo de agua y energía electricidad. El tercero se refiere principalmente a la influencia del proyecto a nivel mundial o nacional, por ejemplo sobre el **cambio climático**, destrucción de la capa de **ozono** o pérdida de biodiversidad única, entre otros

2.3 Equipo

Para la realización de los estudios especificados en estos TdR el promotor del proyecto contratará un equipo de prestadores de servicios ambientales (individuales o colectivo) debidamente registrados en el Ministerio de Medio Ambiente y Recursos Naturales y cada especialista con su registro vigente[1]. Debe verificar el estatus de la misma, con relación a especialidad y experiencias. El promotor es responsable de entregar oportunamente la información pertinente del proyecto al (la) prestador (a) de servicios ambientales, y este último debe incorporar los datos e informaciones, a fin de que el estudio se desarrolle de manera adecuada. El informe resultante será la referencia para evaluar el desempeño ambiental del proyecto.

Las informaciones solicitadas en estos TdR. serán levantada u obtenida por el equipo interdisciplinario conformado por profesionales de diferentes áreas, al menos: **hidrología, cientista social, geología, ingeniero eléctrico, ingeniería civil o ambiental, y biota terrestre.** Los profesionales participantes en el estudio firmarán el informe indicando su número de registro en el Viceministerio de Gestión Ambiental, conforme al "Reglamento que establece el Procedimiento de Registro y Certificación para Prestadores de Servicios Ambientales" y se harán responsables de los conceptos emitidos en el estudio ambiental.

---

[1] Consultar los enlaces siguientes:
http://www.ambiente.gob.do/Ministerio/Gestion/Consultores/registro_consultores.pdf
http://www.ambiente.gob.do/Ministerio/Gestion/Consultores/firmas_consultoras.pdf

III. Contenido y características del estudio de impacto ambiental

El EsIA se realizará con base en información primaria y secundaria completa y con la ayuda de los diferentes métodos y técnicas propias de cada una de las disciplinas que intervienen en el estudio, entre las cuales se encuentran las fotografías, aerofotografías o imágenes de satélite, inventarios, muestreos físicos, químicos y biológicos, entrevistas abiertas o dirigidas, guías de observación, encuestas, sondeos y prospección arqueológica.

Para todos los fines de la evaluación ambiental se trabajará en base a un mapa del área del entorno del proyecto a escala 1:10,000 incluyendo el polígono del área del proyecto. Los resultados se presentarán en planos de planta y perfil a escala adecuada con el detalle necesario para su interpretación técnica.

El documento final se entregará en un (1) ejemplar original encuadernado en un sistema de seguridad que no permita alteración, como el empastado y uno (1) en carpeta perforada fiel e idéntica, a fin de facilitar la división de las partes si fuese necesario, incluyendo todos los anexos (mapas y planos correspondientes), para los fines de la revisión. También se incluirá seis (6) copias en versión electrónica con carátula de identificación, incluyendo tablas, planos, mapas, gráficos y anexos.

La impresión del documento a excepción de mapas, planos y gráficos se presentará a **ambos lados de hoja.**

Todos los informes serán lo suficientemente explícitos y sintéticos y estarán firmados cada prestador de servicios ambientales responsable de los mismos, indicando el área de responsabilidad de cada uno. Además se incluirá una lista del equipo técnico debidamente firmada.

El estudio establecerá la línea base del área de influencia del proyecto y sus componentes físico-naturales y socio-económicos, a partir de la información original, levantada en la misma área y para los propósitos de este estudio.

La evaluación de los impactos será explícita y profunda para permitir la identificación de los impactos significativos. El método de identificación de impactos será uno reconocido por el Ministerio como estándar. Los impactos significativos serán objeto de medidas de corrección, mitigación o compensación que tomarán en cuenta las normas ambientales y guías orientativas como la "Guía ambiental centroamericana para el desarrollo de proyectos energéticos". Estas medidas se organizarán en un plan de manejos y adecuación ambiental (PMAA) que incluirá las diferentes fases del proyecto.

El proceso de participación social seguirá los lineamientos de la "Guía para la realización de vistas públicas", el mismo ofrecerá información del proyecto y sus características a las partes involucradas.

El Estudio de Impacto Ambiental seguirá el esquema siguiente:

i. Hoja de presentación
ii. Lista de técnicas y técnicos participantes (con código y firma)
iii. Declaración jurada del promotor de responsabilidad del EsIA
iv. Índices
v. Términos de referencia
vi. Resumen ejecutivo
1. Descripción del proyecto y sus fases
2. Descripción de los medio físico natural y socioeconómica
3. Participación e información pública

4. Marco jurídico y legal
5. Identificación, caracterización y valoración de impactos
6. Programa de Manejo y Adecuación Ambiental
7. Bibliografía
8. Anexos
9. Apéndices

A continuación se detallan los principales puntos que deben ser tratados en cada uno de los capítulos del EsIA. Los temas propuestos son indicativos, por lo que deben considerarse otros temas que se identifiquen como importantes para el estudio.

I. Hoja de presentación

La hoja de presentación del EsIA contendrá la siguiente información:

- Estudio de Impacto Ambiental del proyecto (…)
- (Nombre del proyecto y código del proyecto en el proceso de EIA)
- Dirección completa del proyecto
- Nombre del promotor y/o del representante del proyecto (persona física y jurídica, cuando aplique)
- Nombre de la persona física que funge como coordinador del equipo de prestadores de servicios ambientales que realiza el estudio ambiental
- Fecha de realización del estudio ambiental

Se prohíbe la utilización del nombre y logo del Ministerio de Medio Ambiente y Recursos Naturales en la página de presentación y en cualquier lugar del cuerpo del EsIA, a menos que se trate de documentos oficiales emitidos por esta institución.

II. Lista de prestadores de servicios ambientales participantes

En esta página se especificaran los datos de cada miembro de equipo multidisciplinario, incluyendo: nombre y número de registro de Prestador de Servicios de Ambientales, rol/especialidad y firma.

Los prestadores de servicios ambientales son responsables del contenido técnico del estudio ambiental, de igual manera son responsables de la factibilidad técnica y económica de aplicar el Programa de Manejo y Adecuación Ambiental.

III. Declaración jurada del promotor de responsabilidad sobre el contenido del EsIA

En este punto se debe insertar la declaración jurada notariada, firmada por el promotor y/o representante, y sellada por la persona jurídica (si aplica) con la que siguiente inscripción:

> "Declaro haber leído y acepto el Estudio de Impacto Ambiental y el Programa de Manejo y Adecuación Ambiental del proyecto **"Zona Franca Industrial La Romana II" (Código 19532).** Reconozco que el alcance del proyecto, en cuanto a las actividades por fases y los impactos generados por su ejecución, se corresponden con lo especificado en el estudio ambiental. Me hago responsable de realizar las actividades y medidas de prevención, control, mitigación o compensación establecida en el PMAA, en la Licencia Ambiental y sus disposiciones, así como cualquier otra acción necesaria para mitigar o corregir impactos ambientales negativos no previstos y regulados por la normativa jurídica ambiental de aplicación en cada caso".

Debe firmar el promotor (para persona jurídica, firma la máxima autoridad de la empresa) y el representante de la empresa, indicando el nombre y cédula de cada uno. En ningún caso el representante del promotor ante

el Ministerio de Medio Ambiente y Recursos Naturales podrá ser algún de los prestadores de servicio ambiental que participe en el estudio ambiental. La declaración jurada debe ser certificada por un(a) notario(a) público(a).

IV. Índices

Se listaran los diferentes índices que comprende el EsIA. Además del índice de contenido, se incluirán los índices de tablas, cuadros, gráficos, fotografías, mapas, planos, documentos legales y cualquier otro. El pie o título de descripción de cada uno de los elementos indicados (ej. pie de foto) debe ser auto-explicativo, detallar el elemento, indicar el nombre del proyecto y la fecha.

V. Términos de referencia

Adjuntar copia de la carta y de los TdR entregados por el Ministerio de Medio Ambiente y Recursos Naturales para realizar el EsIA.

VI. Resumen ejecutivo

Presentar un resumen de entre diez (10) y quince (15) páginas, donde se sintetice las siguientes informaciones del proyecto y el ambiente: objetivos, justificación y descripción del proyecto y sus principales actividades (aspectos ambientales) en todas la fases, descripción del ambiente (factores ambientales), lista de los impactos generados sobre el ambiente y la sociedad, y el PMAA con las medidas de prevención, corrección, mitigación y compensación a ser aplicadas en cada fase del proyecto, incluyendo tiempos y costos. El resumen traduce las informaciones y datos técnicos en lenguaje claro y de fácil comprensión.

En el formato digital del EsIA, el resumen también se entregará como un documento separado del EsIA y tendrá un tamaño (peso o capacidad de kilobyte consumida) no mayor de 1,000kB, en PDF. El resumen debe incluir al menos una foto del terreno, una foto de letrero informativo, una foto de las vistas públicas y una foto del mapa de localización del proyecto con los elementos críticos destacados.

Cap. I Descripción del proyecto

1.1. Descripción general del proyecto

- Presentación de los objetivos, naturaleza, antecedentes, justificación e importancia del proyecto.
- Datos generales del promotor
- Inversión total del proyecto: incluyendo los costos del terreno, costo de los equipos, costos de instalación y costos operativos.
- Localización político administrativa y geográfica.
- Localización geográfica (Sistema de coordenadas UTM) en un mapa, incluyendo y delimitando las áreas restringidas por disposiciones legales, sensibilidad ambiental y fragilidad de los aspectos biofísicos y socioeconómicos.
- Mapa utilizando los vértices del polígono del área del proyecto y del entorno, el cual, servirá de base para todos los estudios.
- Mapa a escala 1:10,000 de uso actual del suelo, en la parcela, incluyendo las parcelas colindantes con el proyecto y su área de influencia directa e indirecta. Especificar las obras de infraestructura de servicios públicos existentes (agua potable, energía eléctrica, sistema de recolección y tratamiento de aguas residuales, etc.).

1.2. Descripción de las actividades y componentes del proyecto

- Descripción de los procesos en las fases de construcción, operación y cierre.
- Descripción general de cada uno de los componentes, tipo, cantidad estimada y características de los componentes dentro parque de zona franca Romana II: cantidad de etapas, cantidad de naves, incluyendo metros cuadrados de cada una y actividades industriales a realizar en las naves nuevas y las actividades que realizan en las naves existentes, cantidad de calles; describir los servicios a ser empleados en la fase de construcción del proyecto.
- Mostrar la disposición general de los componentes en su conjunto, en un mapa a escala que permita evaluar la localización en toda su extensión.
- Costos estimados (inversión por componente, inversión por fases, inversión total).
- Cronograma de ejecución del proyecto según actividades de interés para la gestión ambiental.
- Estimación de la mano de obra requerida durante todas las fases del proyecto (construcción, operación y cierre). Número estimado de empleos temporales y permanentes que generará la construcción y operación del proyecto.
- Descripción de las actividades de seguridad e higiene durante la fase de operación, medidas a tomar.
- Vida útil del proyecto.

1.3. Análisis de las alternativas de proyecto

El diseño del proyecto se presentará con al menos tres alternativas que consideren diferentes opciones tecnológicas, de escalas y de diferentes emplazamientos, contrastándolas con parámetros ambientales, sociales y económicos como exigen el desarrollo sostenible **y la adaptación al cambio climático.**

En cuanto a las alternativas de lugar de ubicación del proyecto, el análisis se puede realizar a partir de la ubicación de los componentes en diferentes lugares del terreno disponible o comparar con otras ubicaciones si existe la posibilidad.

1.4. Fase de construcción

1.4.1. Construcción de obras civiles

- Plan y cronograma general de la construcción.
- Rutas de movilización de las maquinarias y los equipos a utilizar, así como las características de las vías por las que serán movilizadas, incluyendo un mapa con las rutas cuando sea necesario y las frecuencias de los movimientos.
- Movimientos de tierra: Especificar el volumen de tierra estimado a movilizar en el proyecto, la profundidad de la excavación en donde se abrirán las calles de las nuevas naves.
- Flujo vehicular en la etapa de construcción rutas de acceso (internas y externas).
- Ubicación en un plano de los caminos de acceso para el movimiento y circulación de camiones y equipos a utilizar en el transporte de materiales de construcción del proyecto.
- Disposición final de botes. (los botes de material contarán con los talonarios de bote y acarreo suministrados por el Viceministerio de Suelos y Aguas).
- Descripción general del campamento, área a ocupar y número de personas.
- Equipos y maquinarias a utilizar, lista de maquinarias y equipos a utilizar en la fase de construcción.

1.4.2. Servicios

- Requerimientos de servicios para la construcción y el campamento: agua, energía alimentación y cocina, servicios sanitarios y manejo de residuos sólidos tipo municipal. Cantidades y fuente.

- Manejo de residuos regulados y peligrosos de la construcción. Baños portátiles a ubicar en el área del proyecto, número y empresa que proporcionara el servicio.

1.5. Fase de operación

Descripción y operación de cada uno de los componentes del proyecto. Equipos utilizados para la operación (vehículos, maquinarias y otros). Incluir los servicios anexando planos de cada uno (cuando aplica):

1.5.1. Infraestructura de servicios

- **Agua potable:** fuente de abastecimiento. Demanda o consumo en litros/día/mes. Infraestructura de almacenamiento y distribución, capacidad en m^3. Disponibilidad de agua de contingencia. Descripción del tratamiento aplicado. Descripción del tratamiento aplicado en los campamentos y frente de trabajo.
- **Drenaje pluvial:** descripción general de las condiciones de drenaje y el sistema de drenaje a implementar, capacidad de evacuación, riesgo de inundación, destino final. Se adjuntará diseños, memoria descriptiva y de cálculos del sistema de drenaje pluvial.
- **Aguas residuales:** origen, volumen estimado a generar en ambas fases del proyecto (construcción y operación), tratamiento y disposición de las mismas, específicamente las aguas generadas en la fase de operación de la lotificación. Especificar el manejo y disposición de las aguas residuales.
- **Energía eléctrica:** fuente de generación, suministro, consumo en ambas fases del proyecto (construcción y operación), combustible utilizado y sistema de almacenamiento.
- **Residuos sólidos:** tipo, cantidad y origen de los residuos sólidos; almacenamiento temporal, capacidad de almacenamiento en m^3, tratamiento intermedio, sistema de recolección, transporte y lugar de disposición final.
- **Manejo de sustancias químicas:** cantidad, características de peligrosidad, almacenamiento, cantidad residuos generados.

1.5.2. Mantenimiento

- Actividades de mantenimiento de obras civiles y mantenimiento electromecánico.
- Actividades de mantenimiento y control de vegetación en áreas verdes y zona de preservación.

Cap. 2 Descripción del medio físico natural y socioeconómico

Se hará una descripción físico natural y socio-económica-cultural del área geográfica donde se ubicarán todos los componentes del proyecto y su área de influencia (directa e indirecta) enfocada en los recursos naturales y sociales que van a ser potencialmente afectados por las actividades del proyecto.

El área de influencia directa es aquella donde se manifiestan los impactos ambientales generados por las actividades de construcción y operación; está relacionada con el sitio del proyecto y su infraestructura asociada. El área de influencia indirecta es la zona externa al área de influencia directa y se extiende hasta donde se manifiestan impactos del proyecto, es decir, los impactos ambientales trascienden el espacio físico del proyecto y su infraestructura asociada.

2.1 Medio físico

Se ubicará el proyecto en el contexto geográfico y geomorfológico nacional.

2.1.1 Clima

Identificar y describir las condiciones climáticas mensuales y multianuales del área, con base en la información de la estación meteorológica más cercana (especificar). Los parámetros básicos de análisis serán: temperatura, precipitación (media mensual y anual), humedad relativa, Irradiación solar, tasas de evaporación, viento

(dirección y velocidad). Tendencias de efectos del cambio climático (cambios en las temperaturas, régimen de lluvias e inundaciones).

Se levantaran las características generales del clima en unas estadísticas de un período no menor de 15 años de los parámetros medidos. Análisis del riesgo de huracanes y tormentas tropicales, oleaje de tormenta (en zona costera), su frecuencia y estacionalidad en la zona propuesta para el proyecto.

2.1.2 Geología.

- Describir las unidades litológicas y rasgos estructurales, con base en estudios existentes en la zona y ajustada con información de campo.
- Presentar la cartografía geológica actualizada con base en fotointerpretación y control de campo, con base de perfiles o cortes geológicos o columnas estratigráficas existentes.
- Identificar y localizar indicadores de riesgos sísmicos (fallas, accidentes geológicos locales y otros). Métodos y propuestas de protección contra terremotos, sismos, maremotos y deslizamientos de tierra.

2.1.3 Geomorfología

- Identificación y caracterización de la geomorfología en la zona propuesta.
- Descripción general y mapa de pendientes con rangos: 0 a 15%, 15-30%, 30%-60% y mayor de 60%.

2.1.4 Suelos

- Presentar la clasificación agrológica de los suelos, identificar el uso actual y potencial del suelo y establecer los conflictos de uso del suelo y su relación con el proyecto.
- Calidad de los suelos, estabilidad, permeabilidad, sedimentación, erosividad, riesgo de desertificación u otras vulnerabilidades a cambio climático.
- Características geológicas de los suelos en la zona propuesta.
- Cuadro resumen de propiedades del suelo. Estimación de cantidades, profundidad, resistencia, área y tipo de suelo a remover y/o material de sustitución recomendados.
- Conclusiones y recomendaciones específicas al proyecto, en términos de la ingeniería del mismo, carga admisible del terreno.

2.1.5 Hidrología

- Identificar los sistemas lénticos y lóticos existentes en el área de influencia del proyecto, distancia a la cual se encuentran de éste. Calidad de agua, volumen, área/cuenca de recarga,
- Identificar el régimen hidrológico y de caudales característicos de las principales corrientes.
- Establecer los patrones de drenaje (escorrentía de las aguas pluviales) a nivel regional.
- Determinar el régimen hidrológico y los caudales máximos, medios y mínimos mensuales multianuales de las fuentes de mayor importancia a intervenir.
- Zona de inundación y de amortiguamiento o almacenamiento temporal en casos de precipitaciones intensas, permeabilidad del suelo.
- Describir y localizar la red hidrográfica e identificar la dinámica fluvial de las fuentes que pueden ser afectadas por el proyecto, así como las posibles alteraciones de su régimen natural (relación temporal y espacial de inundaciones).
- Probabilidad de inundación hasta 100 años y vulnerabilidad a cambio climático.

2.1.6 Hidrogeología

- Identificar y describir las unidades hidrogeológicas en las áreas de influencia directa e indirecta del proyecto: tipo de acuífero, direcciones de flujo, zonas de recarga y descarga.
- Inventario general de fuentes de agua, se incluyen pozos, manantiales y acuíferos.

- Presentar el mapa hidrogeológico con la localización de los puntos de agua identificados.
- Determinar profundidad del nivel freático.

2.1.7 Usos del agua

- Realizar el inventario general de los usos y usuarios actuales de las principales fuentes de probable intervención por el proyecto.
- Identificar los posibles conflictos actuales sobre la disponibilidad y usos del agua.
- Usos de aguas por el proyecto, incluyendo la evacuación de aguas residuales.
- Caracterización de cursos de agua superficial existentes en áreas de influencia directa, en especial de aquellas que sirven como fuente de agua potable; usos actuales, calidad de agua.
- Caracterizar las fuentes contaminantes/contaminadas que existen próximos al área del proyecto.
- Conflictos de uso de suelos u otros recursos naturales (agua y paisaje).

2.2 Medio Biótico

Se procederá a identificar las especies florísticas y faunísticas en la zona de interés directo e indirecto del proyecto.

2.2.1 Flora

- Composición florística para las principales unidades de cobertura identificadas.
- Caracterización e inventario de especies de flora existentes en el área proyecto, describiendo su estado de conservación (nombre común y científico, densidades).
- Identificar y localizar las especies incluidas en las listas de especies protegidas del país y de la Unión Internacional de Conservación de la Naturaleza.
- Inventario de especies forestales y de flora a eliminar o afectar por el proyecto.
- Inventario de las especies florísticas a ser introducidas en el proyecto por número de especies e individuos.

2.2.2 Fauna

- Identificar y localizar las especies protegidas nacionalmente y consideradas en las listas de especies de fauna protegidas del país y de la Unión Internacional de Conservación de la Naturaleza.
- La información debe involucrar como mínimo los siguientes grupos: anfibios, reptiles, aves y mamíferos.
- Identificación, caracterización y tipo de fauna existente en el área de influencia directa del proyecto. Se llevará a cabo un inventario de la fauna. Describir su estado de conservación.
- Se llevarán a cabo inventarios de fauna (residente y migratoria) para las aves, anfibios, reptiles y se relacionarán con las formaciones vegetales existentes y el uso que de las mismas hacen las especies, ya sean sitios de anidamientos, comederos, descansos, refugios o reproducción.

2.3 Medio perceptual

Las unidades paisajísticas existentes se identificarán (mediante fotografía) y se valorará su calidad y fragilidad (se identificará nivel de impacto). Se tendrá especial atención a conservar la calidad paisajística de los sectores del proyecto en el rango de visibilidad del entorno del proyecto.

2.4 Medio socioeconómico y cultural

Se identificará el área de influencia socioeconómica y cultural, directa e indirecta, uso de la tierra (todo el año y temporal), actividades de desarrollo existentes y proyectadas, estructura comunitaria, actividades económicas predominantes de la zona, empleo y mercado de mano de obra.

La investigación se llevará a cabo en las localidades de influencia directa del proyecto y muy especialmente en la comunidad y zonas aledañas.

Si existe un plan de ordenamiento territorial, se evaluara la compatibilidad del proyecto con el uso de suelo propuesto en el plan.

Identificar y describir potenciales conflictos de uso de suelos u otros recursos naturales (agua y paisaje).

2.4.1 Demografía

Se describirá la dinámica poblacional de las comunidades (grupos ocupacionales, estratificación socioeconómica, edad, género). Perspectivas de demografía de la zona.

2.4.2 Economía

Actividades económicas predominantes de la zona, empleo y mercado de mano de obra, distribución de los ingresos, estratos sociales predominantes, bienes etc. Estructura comunitaria. Uso de la tierra (todo el año y temporal).

Actividades de desarrollo inmobiliarios en la zona y proyectadas. Actividades de desarrollo turístico en la zona y proyectadas. Actividades agrícolas en la zona del proyecto. Perspectiva de desarrollo para proyectos semejantes a este.

2.4.3 Patrimonio cultural

Se identificarán costumbres y características más importantes de la forma de vivir en el área. Estructura organizativa de la sociedad. Infraestructura de recreación.

Evaluar las riquezas arqueológicas e históricas en el área del proyecto, de encontrar vestigios precolombinos o históricos debe informarlo al Ministerio de Cultura/Museo del Hombre y al Ministerio de Medio Ambiente y Recursos Naturales.

Identificar alteraciones del comportamiento provocados por la actividad turística, considerar al menos drogadicción y prostitución.

2.4.4 Servicios públicos y líneas vitales

Calidad de los servicios públicos vitales y presencia de estas infraestructuras en el territorio: salud, agua potable, electricidad, vías terrestres, telecomunicaciones, red escolar y seguridad pública. Impacto del proyecto en la disponibilidad de servicios, evaluar oferta y demanda.

2.4.5 Relación de las comunidades con el ambiente

Interacciones preexistentes con la comunidad (proceso salud-enfermedad, a desastres, riesgos tecnológicos). Capacidad de respuesta a los riesgos ambientales existentes. Influencia del proyecto sobre las vulnerabilidad preexistentes y generación de vulnerabilidades para la producción agrícola y seguridad alimentaria.

3 Participación e información pública

3.1. Vista pública

Serán realizadas dos (2) vistas **públicas**, (la primera al inicio de la elaboración del EsIA) y una segunda para presentar los resultados del EsIA. Se llevarán a cabo en las localidades de influencia del proyecto. Se programará con el Ministerio de Medio Ambiente y Recursos Naturales la presentación de los resultados de los estudios.

Se recomienda para la realización de las vistas públicas tomar como documentos guías, la Guía de Realización de vistas Públicas y Guía de Evaluación de Impacto Social. Se anexará al EsIA la evidencia de las mismas, cartas

de invitación, formularios de entrevistas, listas de asistencia debidamente firmadas, teléfono, fotos y grabaciones del evento, relatorías de las mismas, otros.

Invitar a la misma a autoridades locales, asociaciones de la zona, juntas de vecinos, directores de escuelas básicas o liceos de las comunidades afectadas, iglesias, autoridades municipales, Defensa Civil, comerciantes, agricultores, propietarios de negocios u otras organizaciones de la sociedad civil, en las comunidades involucradas con el proyecto. Se debe garantizar la participación de las autoridades locales, especialmente la Alcaldía Municipal.

El Ministerio de Medio Ambiente y Recursos Naturales, debe estar informado de estas consultas por lo menos con diez (10) días de anticipación, reservándose el derecho de asistir a la misma. Solicitar o convenir fecha de realización a través de la Dirección de Participación Pública del Ministerio Ambiente.

3.2. Instalación de letrero

Como parte de los mecanismos para informar a la comunidad se instalarán letreros no menor de 1x1.25m² en las entradas del proyecto o en puntos visibles para toda persona interesada, especialmente las comunidades afectas. El letrero contendrá las siguientes informaciones:

- Nombre del proyecto.
- Nombre del promotor del proyecto y/o responsable del mismo.
- Breve descripción del proyecto.
- Indicará que dicho proyecto está en proceso de evaluación ambiental para fines de obtener autorización ambiental.
- Números telefónicos del responsable del proyecto y de las oficinas del Ministerio de Medio Ambiente y Recursos Naturales a nivel nacional y provincial.
- Tomar fotos de los letreros ya instalados e incluirlas en el Estudio Ambiental.

Cap. 4. Marco jurídico y legal

Se incluirán aquí las autorizaciones, certificaciones y permisos que el proyecto requiere previamente a obtener la autorización ambiental, como la autorización de uso de suelo de la(s) alcaldía(s), ministerio(s) e institución(es) correspondientes, certificación de los títulos de los terrenos del proyecto, actos de venta notariados y certificados por la Procuraduría General de la República, autorizaciones del Ministerio de Obras Públicas y Comunicaciones, carta de no objeción de la alcaldía municipal y cualquier otra que sea requerida.

Además, se realizará un inventario de las leyes y acuerdos nacionales e internacionales, sectoriales y regionales, indicándose los aspectos relevantes que el proyecto cumplirá. También se indicarán los reglamentos y normas pertinentes que rigen la calidad del ambiente, la protección de áreas frágiles incluyendo los cuerpos superficiales de agua y el uso de la tierra, tanto a nivel internacional, como a nivel nacional y local, que regirán la actividad del proyecto.

Incluirá:

- Estrategias y planes de desarrollo y generación de energías limpias aplicables nacionales, regionales y locales.
- Planes aplicables para el manejo de recursos naturales o manejo de áreas protegidas y las agencia(s) responsable(s) (demostrar conformidad y cumplimiento con todos los planes aplicables).

Cap 5. Identificación, caracterización y valoración de impactos

En este análisis se debe distinguir entre los impactos significativos positivos y negativos, directos e indirectos, inmediatos y de largo alcance. Identificar impactos inevitables o irreversibles. Caracterizar la calidad y cantidad de los datos disponibles, explicando las deficiencias de información y toda incertidumbre asociada con las predicciones de impacto. La evaluación de los impactos ambientales incluirá, aunque no se limitará a:

Identificación de los impactos: mediante un análisis detallado del ambiente y de cada actividad del proyecto con los diferentes medios: agua, aire, suelo/corteza terrestre, paisaje o perceptual y aspectos socioeconómicos. Establecer una relación proyecto-medio ambiente (matriz u otro instrumento).

Identificación y caracterización de los cambios significativos que las actividades del proyecto puedan provocar en las fases de construcción, operación y cierre, en el medio físico, biológico, socioeconómico y perceptual. Considerar las emergencias provocadas por el cambio climático y evaluar los impactos del proyecto sobre factores vulnerables.

Valoración y jerarquización de los impactos: teniendo como referencia la información de línea base que se presenta en la descripción del ambiente y la caracterización de los impactos, los impactos significativos se valorarán como altos, medianos y bajos.

Se analizarán las interacciones entre los diversos componentes ambientales y las actividades del proyecto, incluyendo por lo menos los siguientes elementos.

- Ecosistemas: Afectación de ecosistemas vulnerables, interrupción de rutas de migración, deterioro del paisaje y destrucción de la cobertura vegetal.
- Fauna: Destrucción y modificación de hábitats de fauna terrestre, avifauna y la afectación de especies de interés científico, cultural y económico.
- Flora: Destrucción de la cobertura vegetal, especialmente lo relacionado con zonas y especies protegidas por la legislación nacional, y especies vegetales endémicas y en peligro de extinción.
- Contaminación ambiental: Contaminación de los recursos agua, aire y suelo por residuos sólidos, líquidos y emisiones atmosféricas (generadores de emergencia del proyecto).
- Aspectos sociales: Posibles efectos sobre la salud humana por las emisiones de polvo, gases, incremento de ruido, o por la transmisión de enfermedades al personal que labora en el proyecto.
- Efectos en la disponibilidad local y el uso de los recursos naturales que serán puestos al servicio del proyecto.
- Efectos sobre el tránsito automotor en la zona durante cada una de las fases del proyecto.
- Afectación del patrimonio cultural
- Cambios en los patrones de escorrentía, tanto superficial como subterránea, en cuanto a, la distribución, calidad y cantidad, aumento en los procesos de contaminación, erosión, sedimentación e inundación.

Cap. 6. Programa de manejo y adecuación ambiental

Una vez identificados los impactos del proyecto se deben elaborar las medidas factibles y costo efectivo para evitar o reducir los impactos negativos significativos hasta niveles aceptables. Se deben calcular los efectos y costos de estas medidas, y los requerimientos institucionales y de capacitación para implementarlos. Además, se debe incluir la compensación a las partes afectadas para los impactos que no puedan ser atenuados.

El PMAA será adecuado y realista, de manera que se garantice el cumplimiento ambiental por parte del promotor y el control de las emisiones y descargas del proyecto.

Para cumplir este objetivo se requiere ejecutar las siguientes actividades:

1. Identificar los arreglos institucionales que asumirá el proyecto para manejar sus aspectos ambientales (cómo lo va a hacer) durante la fase de construcción, la fase de operación y la de abandono.
2. Se definirá una estrategia de gestión ambiental basada en una política ambiental y unos objetivos de la gestión ambiental. Se definirán en un mapa las áreas con sus diferentes niveles de uso: las áreas de no intervención, las áreas de intervención pero con restricciones, y las susceptibles de intervención sin restricciones especiales.

3. **Establecer los programas y planes de gestión para evitar, reducir, mitigación o compensar** para los impactos y los riesgos ambientales significativos identificados en la fase de evaluación. Algunos ejemplos pueden ser: Plan de manejo de impactos al medio físico; Plan de manejo de impactos al medio biológico; Plan de manejo de impactos al medio socioeconómico; Plan de adaptación a los efectos del cambio climático, incluyendo las medidas específicas a implementar para casos de sequias, inundaciones, plagas o enfermedades, olas de calor y otros efectos según las vulnerabilidades identificadas. Dependiendo de los impactos significativos identificados, se deberá considerar una Estrategia de manejo de suelos, el Manejo y disposición de materiales sobrantes, el Manejo paisajístico, una Estrategia de manejo del recurso hídrico, el Manejo de residuos líquidos, el Manejo de residuos sólidos y especiales y una Estrategia de manejo del recurso aire. En cuanto al medio biótico, una Estrategia de manejo de cobertura, el Manejo de remoción de cobertura vegetal, el Manejo de flora, el Manejo de fauna, una Estrategia de salvamento de fauna silvestre (terrestre), una Estrategia de protección y conservación de hábitats y una Estrategia de revegetación
4. Presentar **de manera estructurada (matriz) las medidas** que componen cada programa, incluyendo una breve descripción de cada medida, las necesidades de materiales, de equipos y tecnología para implementar la medida, de contratación de recursos humanos, de capacitación al personal, los costos necesarios para su implementación, los parámetros de cumplimiento de las normas y su cronograma de ejecución.
5. Incluir las medidas de **compensación por daños a la comunidad** del área de influencia directa e indirecta.
6. Identificar los riesgos ambientales a que está expuesto el proyecto y su área de influencia, considerando la adaptación al **cambio climático** como parte de la gestión de riesgos.
7. Presentar un plan de gestión de las contingencias ambientales con las **medidas pertinentes para reducción de la vulnerabilidad** para situaciones de emergencias y/o desastres. Como mínimo incluir: incendios, huracanes, sismos, y otros relacionados con los riesgos identificados en el área de influencia.
8. Indicar de manera estructurada (matriz) el programa de seguimiento y auto monitoreo del cumplimiento del PMAA, con los **indicadores de cumplimiento, los responsables del monitoreo, los costos, su cronograma y las evidencias generadas.** Este programa servirá de insumos esenciales para los Informes de Cumplimiento Ambiental (ICA)
9. Elaborar el **cronograma monitoreo** a partir del sistema de indicadores ambientales, incluyendo la entrega de los Informes de Cumplimiento Ambiental (ICA) ante la Dirección de Calidad del Medio Ambiente

Las informaciones ambientales generadas por este proyecto serán incorporadas en los Informes de Cumplimiento Ambiental (ICA) que la empresa emitirá periódicamente como requerimiento de la autorización ambiental. Se debe incluir una matriz resumen con estas informaciones.

6.1 Plan de Contingencia

Incluir un plan de contingencia que determine las probabilidades daños ambientales por accidentes y posibles fenómenos atmosféricos, tales como: sismos, tsunamis (en casos costeros), inundaciones, huracanes y tormentas tanto en la fase de construcción como en operación, cierre y abandono.

Se presentara la información de vulnerabilidades en un Mapa de Riesgos, indicando los de origen natural y los de origen antrópicos, incluyendo erosión, sedimentación, deslizamiento y accidentes geomorfológicos.

6.2. Aspectos de cambio climático

Determinar la contribución del proyecto en cuanto a gases de efecto invernadero que causan el calentamiento global, ya sea de emisiones y de reducción de las mismas (cálculo de la huella de carbono).

Determinar la probabilidad de ocurrencia de fenómenos asociados al cambio climático en el área del proyecto que puedan impactar sus operaciones, incluyendo a mediano y largo plazo, y proponer medidas de adaptación para cada uno. Los siguientes son fenómenos identificados en estudios previos y que pueden afectar la República Dominicana, la lista es indicativa y debe ser ampliada según los resultados del estudio ambiental: aumento nivel del mar, aumento de temperatura, , eventos hidrometeorológicos (sequia, huracanes, tormentas, inundaciones, precipitaciones intensas), incendios forestales, infestación de vectores y plagas y elevación o abatimiento del nivel freático, entre otros.

Un resumen de estos aspectos se presentará de manera estructurada en forma de matriz indicando el medio afectado, estado actual del medio y la medida de adaptación propuesta.

7. Bibliografía

En este punto se presentarán las fuentes o referencias bibliográficas utilizadas en el estudio. Las fuentes citadas deben ser incluidas en la bibliografía y las fuentes colocadas en la bibliografía deben estar citadas.

En todo el estudio se debe respetar el derecho de autor, incluyendo cuando la información es de fuente estatal. Se sugiere utilizar el modelo de bibliografía APA.

8. Anexos

Como anexo se colocarán documentos obligatorios, como permisos de otras instituciones (vigentes al momento de la solicitud), que deben ser presentados por el promotor:

- Certificaciones de títulos de propiedad y planos catastrales; si es acto de compra y venta, presentar título(s) a nombre de quien vende, fotocopia de documentos personales de este y legalizar el contrato en la Procuraduría General de la República.
- Contrato(s) de arrendamiento legalizado y certificado, cuando aplique.
- No objeciones o autorización de la Alcaldía municipal o Ayuntamiento
- No objeciones o autorización de la Comisión Nacional de Energía (CNE).
- No objeciones o autorización de la Corporación Dominicana de Empresas Eléctricas Estatales (CDEEE)
- No objeciones o autorización de otras instituciones que apliquen según lo establecido en el marco legal nacional y municipal.

Cuando el proyecto se encuentre localizado en un territorio con exigencias particulares, debe presentar la no objeción correspondiente. Los siguientes son ejemplo de estos casos, pero no se limitan a ellos:

- No objeción emitida por la empresa estatal de distribución de agua potable.
- No objeción en las rutas de oleoductos o redes de transmisión de energía.
- Localizado en zona de interés histórico, arqueológico o antropológico debes presentar la no objeción del Ministerio de Cultura.

Otros documentos que se anexarán al estudio incluyen los siguientes:

- Planos del proyecto en escala 1:10,000.
- Mapas de ubicación del proyecto a escala entre 1:10,000 y 1:25,0000.
- Zonificación de vegetación y uso de suelo en el lugar propuesto del proyecto.
- Copia(s) de autorización(es) ambiental(es) de minas utilizadas para préstamos de material de relleno y para botes de escombros.

9. Apéndices

En este acápite se presentarán informaciones adicionales generadas por la investigación realizada para elaborar este estudio ambiental, pero que por su naturaleza no es necesario incluirlas en el documento de manera detallada.

Por ejemplo, se pueden colocar en apéndices algunos cálculos para diseñar elementos para el control ambiental, como planta de tratamiento de aguas residuales, características de sistemas de prevención de derrame o fugas, entre otros.

EJ/OB/AVL/aq

I. ANEXOS

1. Matriz resumen de caracterización de los impactos.
2. Matriz resumen del programa de manejo y adecuación ambiental (PMAA).
3. Matriz resumen de medidas de adaptación al cambio climático.

Modelo 2. Matriz resumen del Programa de Manejo y Adecuación Ambiental (PMAA)

FASE DE CONSTRUCCION / OPERACIÓN

Condiciones de operación: NORMAL

Componente del medio	Elemento del medio ambiente	Programa / impacto real o potencial (riesgos)	Actividad / medidas a realizar	Periodo de ejecución de la medida	Costos de las medidas	MONITOREO Y SEGUIMIENTO					
						Parámetros a ser monitoreado	Puntos de muestreo	Frecuencia	Responsable	Costos del monitoreo y seguimiento	Documento que se genera
Físico químico	Suelo										
	Agua										
	Aire										
Biótico	Flora										
	Fauna										
	Ecosistemas y paisajes										
Socio económico	Social										
	Económico										
	Cultural										
				COSTOS ESTIMADOS ANUALES							
										TOTAL GENERAL ANUAL	

Modelo 1. Matriz resumen de impactos significativos para cada fase del proyecto

		Actividades para la fase de / valoración de impacto por significación											
		Exploración			**Construcción**			**Operación**			**Abandono**		
Medios afectados	Factor ambiental	Actividad 1	...	Actividad n	Actividad 1	...	Actividad n	Actividad 1	...	Actividad n	Actividad 1	...	Actividad n
Físico – Químico	Suelo												
	Agua												
	Aire												
Biótico	Flora												
	Fauna												
	Ecosistema y paisaje												
Socio-económico	Social												
	Económico												
	Cultural												
Nota: Los espacios son indicativos, cada fase tiene más de 3 actividades que pueden provocar impactos significativos													

Modelo 3. Matriz resumen de medidas de adaptación al cambio climático.

Fenómeno	Potencial medio afectado en el área del proyecto	Medidas de adaptación del proyecto	Comentarios sobre los efectos esperados de la medida de adaptación propuesta
Aumento nivel del mar			
Inundaciones			
Aumento de temperatura			
Precipitaciones intensas			
Sequia			
Huracanes y tormentas			
Riesgos de incendios forestales			
Infestación de vectores y plagas			
Elevación o abatimiento del nivel freático			

CAPÍTULO I

RESUMEN EJECUTIVO

Resumen ejecutivo

El presente documento constituye el Estudio de Impacto Ambiental del proyecto Zona Franca Industrial La Romana II, de acuerdo con los Términos de Referencia, Código No. 19532, de fecha 5 de agosto de 2021, emitidos por el Viceministerio de Gestión Ambiental, con el objetivo de cumplir con lo establecido por la Ley 64-00, a fines de tramitar su Licencia Ambiental.

Este Estudio de Impacto Ambiental fue elaborado a solicitud de la empresa Operadora Zona Franca La Romana S.A., titular del Registro Nacional de Contribuyentes (RNC) No. 112001733.

La empresa está representada por el Ing. Keeven Rafael Peña Mármol, portador de la Cédula de Identidad y Electoral No. 001-0147699-2, con dirección en la Av. Libertad, Batey Principal, municipio y provincia La Romana. Teléfono: (809) 556-6862 y Cel: (809) 723-8485. E-mail:k.pena@crcltd.com.do.

La Zona Franca Industrial La Romana II, se ubica en la calle 1ra, Sector Villa Verde, municipio y provincia La Romana, República Dominicana.

La Zona Franca Industrial La Romana II consiste en la operación de un parque industrial que cuenta con 14 naves existentes y tiene terreno disponible para la construcción de aproximadamente 14 naves adicionales.

Actualmente cuenta con 5 empresas instaladas, enfocados a diferentes sectores del área de manufactura, incluyendo fabricación de dispositivos médicos, productos médicos desechables y productos de arte para pintores.

La operación técnica y operativa del parque está bajo la administración de la empresa Operadora Zona Franca La Romana, S.A.

Se aclara que la operación de las naves está bajo la responsabilidad de los clientes a los cuales se le alquilan a la empresa Operadora Zona Franca La Romana, S.A.

Dentro de las actividades administrativas se coordinan las actividades construcción, alquiler y mantenimiento de naves industriales, prestación de servicios de seguridad de las instalaciones, recolección de basura, administración de la distribución de energía eléctrica, mantenimiento de la infraestructura para el servicio de agua potable ofrecido por la CORAAROM dentro del parque, mantenimiento general de las áreas comunes del parque y de las instalaciones de las empresas, según requerimientos de estas.

Las instalaciones de la Zona Franca Industrial La Romana II, están compuestas por áreas que son manejadas por la administración, por suplidores de servicios y por empresas privadas a las cuales se les ha alquilado naves industriales, como se detalla a continuación:

a) Áreas de la administración de la Zona Franca Industrial La Romana II.

- Oficina administrativa.
- Viales internos.
- Garitas de entrada.
- Cerca perimetral.
- Áreas verdes.
- Redes de distribución de energía eléctrica.
- Redes de distribución de agua potable.
- Sistema de tratamiento de residuales líquidos.
- Sistema de drenaje pluvial.
- Solares desocupados.

b) Áreas de suplidores de servicios.

- Oficina de la Dirección General de Aduanas.
- Policlínica.
- Consultorio dental.
- Cajeros automáticos.

c) Naves industriales.

Se aclara que el presente Estudio de Impacto Ambiental sólo aplicará a las áreas manejadas por la administración. La operación de las naves industriales y de suplidores de servicios es responsabilidad de las empresas a las cuales están alquiladas.

En la Tabla 1 se presenta un resumen de la información general de la Zona Franca Industrial La Romana II.

Tabla 1. Información general de la empresa.

Característica	Zona Franca Industrial La Romana II
Extensión del terreno.	375,000 m^2
Naves industriales	14
Empresas instaladas.	5 empresas que son las siguientes: Ecolab-Microtek Dominicana, S.A. Brideshore, S.R.L. DAS Medical International, S.R.L. Global Resources Internacional Dominicana, GRID. Tabacalera de García, Ltd. (solo almacén).

Continuación **Tabla 1.**

Equipo	Zona Franca Industrial La Romana II
Equipos de tratamiento de agua residual.	Tanques sépticos independientes para las diferentes edificaciones. Se construirá una planta de tratamiento de aguas residuales del tipo lodos activados en su modalidad de aireación extendida.
Sistema de climatización.	5 unidades independientes Split, tipo Inverter instalado en la oficina administrativa. Las naves industriales tienen sistemas de climatización independientes.
Equipos contra incendios en áreas comunes.	Extintores tipo ABC. Hidrantes.
Empleados.	La empresa Zona Franca La Romana, S.A. cuenta con 10 empleados en áreas administrativas, de los cuales un labora en las instalaciones de la Zona Franca Industrial La Romana II.

En la Tabla 2 se presentan los servicios básicos, que demanda la Zona Franca Industrial La Romana II y la forma de obtención de los mismos.

Tabla 2. Servicios básicos que demanda la empresa.

Infraestructura de servicios y datos básicos del proyecto	Empresa suplidora del servicio
Suministro y consumo de agua potable.	Corporación de Acueductos y Alcantarillados de La Romana (CORAAROM).
Generación y tratamiento de residuos líquidos.	Tanques sépticos independientes para las diferentes edificaciones.
Suministro y consumo de energía eléctrica.	Costasur Dominicana, S.A.
Generación y recogida de residuos sólidos no peligrosos.	FERSIS, S.R.L., Constancia Ambiental No. 2567-13.
Fumigación.	
Jardinería.	
Mantenimiento sistema contra incendios.	Departamento contra Incendios del Central Romana Corporation, Ltd.

Con relación a los aspectos físico-bióticos y socioeconómicos del área del proyecto, estos se resumen a continuación:

Clima: La temperatura media anual en la zona donde se ubica el proyecto es de 27.7ºC, con mínimos de 20.2 ºC y máximo de 30.7ºC.

La humedad relativa media anual oscila entre 78 y 80%. La presión barométrica promedio es de 101.4 hPa.

La precipitación promedio para la zona de estudio es de unos 1150 mm/año, mientras que la precipitación máxima promedio mensual es de 297.1 mm.

En la zona de estudio existe un predominio de los vientos del Este, Este-Noreste y Este-Sureste con velocidades superiores a los 4.0 m/s, estos vientos acumulan más del 90 % del total.

Geología: Desde el punto de vista de la geología de la República Dominicana, la zona de estudio se encuentra ubicada hacia la región suroeste de la Planicie Costera Oriental, dominada por rocas de facies calcáreas y calcáreo-terrígenas de edad cuaternaria, que formaron parte de una extensa cuenca somera de deposición carbonatada limitada por arrecifes coralinos.

A escala de la zona del proyecto, son las facies carbonatadas las que conforman el macizo, aunque de manera general no son continuos y su ubicación en el corte no se corresponde con una secuencia cronológica, observándose indistintamente transiciones laterales y verticales de uno a otro. Estas rocas están representadas por calizas (***tpl-qp'c***) formando el macizo que se extiende por el Sur hasta la zona costera.

En general esta región de la Planicie no sufre de los efectos de una tectónica reciente, aunque se observan manifestaciones como dos sistemas de fallas directas, orientadas predominantemente de NO-SE y NNE-SSO. A diferencia de la franja litoral, donde el macizo no tiene sedimentos de cobertura y es frecuente observar dislocaciones en las jóvenes estructuras, para la zona no es frecuente localizar fracturas abiertas, considerando que están rellenas de sedimentos y colmatadas.

Geomorfología: El relieve de la región donde se enclava el proyecto, tiene un fuerte componente marino con una superficie terrestre llana a ligeramente ondulada, marcada hacia el mar por una serie de escarpaduras de erosión de distintos órdenes, con desniveles variables, consecuentes con varias fases de descenso del nivel eustático del mar.

Esta caracterización geomorfológica parte de la división de dominios fisiográficos donde se destacan la Llanura Costera del Caribe donde se ubica el proyecto y la de Pie de Monte de la Cordillera Orienta, al Norte, que evidentemente tributa una influencia indirecta.

Si bien la zona del proyecto se distribuye en la llanura costera, es hacia los sectores más interiores de esta planicie, donde se destaca una superficie plana, con discontinuidades morfológicas y escarpes de génesis relacionada con procesos geomorfológicos de erosión fluvial y pluvial, pero mucho menos influenciada por procesos marinos, por su lejanía de la costa.

Suelos: Según los datos disponibles sobre la cobertura edáfica, representada en el Atlas de Biodiversidad y Recursos Naturales y publicados por MIMARENA 2012, en la región predominan los suelos de Clases III y VI, en base a la clasificación por su capacidad agroproductiva, y con limitaciones por la topografía.

En el caso de la zona donde se enclava el proyecto y como predominantes en la región, están los suelos clase VI que se caracterizan por ser aptos para bosques y pastos, con limitaciones severas de topografía, profundidad y rocosidad.

Hidrología: La cuenca hidrográfica del río Dulce es la más pequeña en dimensiones entre los principales ríos del país, aunque no la de menor importancia. Desde un punto de vista regional, la zona de estudio se enclava en los límites de esta cuenca, en su tercio inferior.

La cuenca del río Dulce tiene un área de 161.0 km^2, un largo del río principal de 26.0 km, un perímetro de 69.0 km y una pendiente de 32.5 %.

Hidrogeología: La región, donde se enclava la zona del proyecto, desde el punto de vista hidrogeológico regional tiene recursos de buena calidad y elevada productividad.

En la región se destacan dos acuíferos principales, uno al Norte representado por sedimentos consolidados, con permeabilidad media a baja y una acuosidad media dada por la porosidad en el macizo. Este acuífero tiene aguas con buena calidad, pero su importancia hidrológica es mediana, dada por la baja productividad. El drenaje subterráneo es hacia el Sur, a descargar en el acuífero de rocas calcárea.

El acuífero carbonatado, donde se ubica la zona del proyecto, está representado por dos tipos de rocas, las calizas carsificadas, donde generalmente la macroporosidad establece las vías de flujo de las aguas subterráneas, y las rocas margosas con una componente arcillosa alta, donde el flujo se hace discontinuo y la transmisividad del acuífero decrece significativamente.

Usos de suelo: El agua potable que se utiliza en las instalaciones de la Zona Franca Industrial La Romana II para los diferentes usos (limpieza, uso de baños, riego de áreas verdes y jardines, mezclas para actividades constructivas y de remodelación de naves, extinción de incendios, entre otras), es suministrada mediante la conexión a las redes de la Corporación de Acueductos y Alcantarillados de La Romana (CORAAROM).

Medio biótico: La vegetación de los terrenos donde se encuentra la zona franca fue desbrozada cuando se construyó el parque industrial, no obstante, se conservaron árboles y arbustos en los lotes donde aún no se han construido naves industriales y otros que fueron integrados a las áreas verdes y aceras del proyecto.

También se crearon pequeños jardines con plantas ornamentales en el entorno de las naves industriales para el embellecimiento del lugar (Fotos 1).

Con relación a la fauna, la caracterización de las aves, anfibios y reptiles se hizo a través de fuentes secundarias.



Fotos 1. *Instalaciones existentes de la Zona Franca Industrial La Romana II y terrenos disponibles para la construcción de nuevas naves industriales (tomadas el 1 de octubre de 2021).*

Medio perceptual: En el área del proyecto se identificó un solo tipo de paisaje que es el Paisaje Antrópico Industrial.

Medio socioeconómico: La caracterización del medio socioeconómico se hizo para el municipio y provincia La Romana, así como el barrio Villa Verde, donde se encuentra ubicado el proyecto.

La provincia La Romana tiene una población de 245,433 habitantes, mientras que el municipio tiene 139,671 habitantes y el barrio Villa Verde 35,673 habitantes.

La densidad de la población de la provincia de La Romana es de 376.6 habitantes por kilómetro cuadrado y la del municipio La Romana es de 487.7 habitantes por kilómetro cuadrado.

La provincia de La Romana se sustenta en diversas actividades económicas, siendo las más importantes: el cultivo de la caña de azúcar y diversas industrias derivadas, con un central azucarero, el comercio en general, la industria turística, la zona franca industrial de exportación y la ganadería.

El estrato social que predomina es el medio, en todas las demarcaciones de la zona de estudio.

Con relación al proceso de participación e información pública del proyecto, éste estuvo compuesto por las siguientes actividades: ccolocación de letrero, realización de dos vistas públicas, análisis de interesados.

Para dar a conocer el proyecto a la comunidad del entorno se colocó un letrero a la entrada del proyecto, con la siguiente información: nombre del proyecto y del responsable, descripción del mismo, indicación de que el proyecto está en proceso de evaluación ambiental para fines de obtener la autorización ambiental y números de teléfono de contacto (Foto 2).



Foto 2. *Letrero colocado en la entrada del proyecto (tomada el 1 de octubre de 2021).*

Con relación a las vistas públicas, éstas tuvieron lugar los días los días 3 y 8 de diciembre de 2021 en el Club de Comerciantes Detallistas de La Romana en Villa Verde (Fotos 3 y 4).





Fotos 3. *Vista de la primera vista pública celebrada 3 de diciembre 2021.*




Fotos 4. *Vista de la segunda vista pública celebrada 8 de diciembre 2021.*

Las autorizaciones, certificaciones y permisos que acompañarán el Estudio de Impacto Ambiental, se listan a continuación.

- Título de Propiedad.
- Plano Catastral.
- Certificado de Registro Mercantil de Sociedad Anónima otorgado por la Cámara de Comercio de La Romana, Inc.
- Carnet de exención de ITBIS para Operadoras y Empresas de Zonas Francas Industriales y de Servicios otorgado por la Dirección General de Impuestos Internos.
- Certificación de No Objeción al Derecho de Uso de Suelo del Ayuntamiento Municipal de La Romana.
- Años fiscales previos de la Dirección General de Impuestos Internos.

En la Tabla 3, se relacionan los elementos del medio ambiente y los impactos ambientales positivos y negativos identificados para las operaciones de Zona Franca Industrial La Romana II.

Tabla 3. Identificación de los impactos negativos y positivos para las operaciones de la Zona Franca Industrial La Romana II.

Elemento	Impacto	Tipo
Al aire	1. Contaminación sónica por actividades de construcción y remodelación de naves industriales.	**(-)**
	2. Posibilidad de contaminación del aire por partículas suspendidas y emisiones de gases de combustión interna por las actividades de construcción y remodelación de naves industriales.	**(-)**
A los suelos	3. Posibilidad de contaminación del suelo por el mal manejo de los desechos sólidos.	**(-)**
A las aguas subterráneas	4. Posibilidad de contaminación de las aguas subterráneas por la descarga de aguas residuales domésticas con parámetros por encima de la normativa.	**(-)**

Continuación Tabla 3.

Elemento	Impacto	Tipo
A la vegetación	5. Desaparición de la cubierta vegetal y la pérdida de poblaciones de plantas como resultado del desbroce en los lotes donde se construirán naves industriales.	**(-)**
	6. Posibilidad de deterioro de las áreas verdes por falta de mantenimiento y cuidado.	**(-)**
A la fauna	7. Posibilidad de incremento de las poblaciones de vectores y roedores por deficiencias en el manejo de los residuos sólidos.	**(-)**
	8. Posibilidad de afectación a la fauna terrestre por el uso de productos químicos.	**(-)**
Al paisaje	9. Posibilidad de afectación de la calidad del paisaje por el deficiente mantenimiento a las instalaciones, actividades de construcción y remodelación de naves industriales y mal manejo de los residuos sólidos.	**(-)**
A la población	10. Creación de empleos.	**(+)**
	11. Mejoramiento de la calidad de vida y del poder adquisitivo de los empleados de la empresa.	**(+)**
Al tránsito	12. Aumento del tránsito de vehículos por la Calle 1ra del Sector Villa Verde.	**(-)**
A la economía.	13. Generación de utilidades económicas al sector privado.	**(+)**
A la industria	14. Dinamización de la actividad industrial en el país.	**(+)**
A los recursos	15. Aumento del consumo de agua.	**(-)**
	16. Aumento del consumo de energía.	**(-)**

Leyenda: **(-):** Negativo**, (+):** Positivo.

Los riesgos identificados para las operaciones de la Zona Franca Industrial La Romana II fueron los siguientes:

1. Riesgo de pérdidas de vidas humanas y bienes materiales por ciclones o huracanes.
2. Riesgo de pérdidas de vidas humanas y bienes materiales por terremotos.
3. Riesgo de contagio por coronavirus.
4. Riesgo de pérdidas de vidas humanas y bienes materiales por incendios.
5. Riesgo de accidentes para los empleados de la empresa.
6. Riesgo de accidentes para visitantes.
7. Riesgo de accidentes de tránsito.

El Programa de Manejo y Adecuación Ambiental (PMAA), fue elaborado en base a los impactos ambientales y riesgos que fueron identificados y evaluados previamente.

En la Tabla 4 se presenta la distribución de los costos anuales del PMAA, para los diferentes programas y subprogramas de medidas.

Tabla 4. Distribución de los costos de las medidas del PMAA.

Programas de medidas, preventivas de mitigación y restauración.	
Subprogramas de Medidas	**Costo anuales**
Subprograma de medidas para la protección de la calidad del aire.	RD$ 5,025,000.00
Subprograma de medidas para evitar la contaminación de las aguas.	RD$ 1,800,000.00
Subprograma de medidas para el manejo de residuos sólidos y el control de vectores.	RD$ 110,000.00
Subprograma de medidas para mantener la imagen corporativa de la Zona Franca Industrial La Romana II.	RD$ 2,000,000.00
Subprograma para el ahorro de agua y energía.	RD$ 400,000.00
Subprograma de medidas de capacitación a los directivos y empleados de la empresa en el PMAA.	RD$ 50,000.00
Subprograma de requisitos interinstitucionales.	RD$ 200,000.00
Costo del programa	**RD$ 9,585,000.00**
Plan de Contingencias.	
Subprogramas de Medidas	**Costo anuales**
Subprograma de medidas generales del Plan de Contingencias.	RD$ 175,000.00
Subprograma de medidas para la prevención y actuación ante accidentes.	RD$ 190,000.00
Subprograma de medidas para desastres naturales.	RD$ 175,000.00
Subprograma de medidas para desastres tecnológicos.	RD$ 300,000.00
Costo del programa	**RD$ 840,000.00**
Plan de Seguimiento y Control.	
Subprogramas de Medidas	**Costo anuales**
Control de la calidad del aire.	RD$ 75,000.00
Control de la calidad del agua residual.	RD$ 100,000.00
Control del estado de las comunidades y empresas del entorno de las instalaciones de la Zona Franca Industrial La Romana II.	RD$ 50,000.00
Costo del programa	**RD$ 225,000.00**
Costo total del PMAA	**RD$ 10,650,000.00**

CAPÍTULO I

DESCRIPCIÓN DEL PROYECTO

1.1.- Introducción

En este capítulo del informe se hace una descripción de las instalaciones de la Zona Franca Industrial La Romana II y su infraestructura de servicios y de las acciones que en la misma se realizan. Igualmente se da la ubicación, accesibilidad, colindancias, áreas de influencias de la empresa, los antecedentes, objetivos y justificación.

1.2.- Metodología

Este Estudio de Impacto Ambiental se elaboró a partir de la información, documentación y planos ofrecidos por la gerencia de Operadora Zona Franca La Romana, S.A. y el levantamiento realizado por los técnicos de EMPACA en los recorridos por sus instalaciones.

1.3.- Aspectos generales

La Zona Franca Industrial La Romana II consiste en la operación de un parque industrial que cuenta con 14 naves existentes y tiene terreno disponible para la construcción de aproximadamente 14 naves adicionales.

Actualmente cuenta con 5 empresas instaladas, enfocados a diferentes sectores del área de manufactura, incluyendo fabricación de dispositivos médicos, productos médicos desechables y productos de arte para pintores.

La operación técnica y operativa del parque está bajo la administración de la empresa Operadora Zona Franca La Romana, S.A.

Se aclara que la operación de las naves está bajo la responsabilidad de los clientes a los cuales se les alquilan a la empresa Operadora Zona Franca La Romana, S.A.

1.4.- Ubicación de las instalaciones

Las instalaciones de la Zona Franca Industrial La Romana II, se ubican en la calle 1ra, Sector Villa Verde, municipio y provincia La Romana, República Dominicana.

El proyecto ocupa una porción de la parcela No. 29, distrito catastral 2/4 de la Romana en las coordenadas UTM que se muestran en la Tabla 1.4-1 y en el Mapa de ubicación del proyecto en hojas topográficas.

Tabla 1.4 -1. Coordenadas UTM de los terrenos del proyecto.

Orientación	X	Y
1	502769	2039129
2	502767	2039499
3	502276	2039498
4	501775	2039498
5	501778	2039126
6	502270	2039132

Zona Franca Industrial
La Romana II

Coordenadas UTM de los terrenos del proyecto.		
Orientación	X	Y
1	502769	2039129
2	502767	2039499
3	502276	2039498
4	501775	2039498
5	501778	2039126
6	502270	2039132

0m 1500m 3000m 4500m 6000m

ZONA FRANCA INDUSTRIAL LA ROMANA II

Mapa de ubicación del proyecto en hojas topográficas

Fuente:
Hojas topográficas La Romana 6471-III y Boca del Soco 6371-I georeferenciadas al Sistema de coordenadas planas Universal Transverse Mercator UTM (datum WGS84), zona 19 hemisferio Norte.

Registro de prestadores de servicios ambientales F00-016.
Permiso Ambiental 1876-12-RENOVADO.
EMPACA
Laboratorio de Cartografía Santo Domingo D.N. 2021.



ZONA FRANCA INDUSTRIAL LA ROMANA II

Mapa de ubicación del proyecto en imagen satelital

Fuente:
Imagen satelital SAS Planet
georeferenciadas al Sistema de coordenadas planas
Universal Transverse Mercator UTM (datum WGS84),
zona 19 hemisferio Norte.

Registro de prestadores de servicios ambientales F00-016.
Permiso Ambiental 1876-12-RENOVADO.

EMPACA

Laboratorio de Cartografía Santo Domingo D.N. 2021.

El área que ocupan los terrenos del proyecto es de 375,000 m^2.

1.5.- Accesibilidad

El acceso a las instalaciones de la zona franca se hace por la Calle 1ra del sector Villa Verde (Foto 1.5-1 y Mapa de viales de acceso).



Foto 1.5-1. *Vista de la calle 1ra del sector Villa Verde que da acceso a la zona franca (tomada el 1 de octubre de 2021).*

Las instalaciones de la zona franca cuentan con una puerta de entrada-salida vehicular, así como puertas de entrada-salida peatonal (Fotos 1.5-2 y 1.5-3). Estas puertas están custodiadas por vigilantes.



Foto 1.5-2. *Vista de la entrada-salida vehicular a las instalaciones de la zona franca (tomada el 1 de octubre de 2021).*

Autopista del Este

Autopista del Este

Autopista del Este

Autopista del Este

Carr Vieja la Romana - Higueral

Zona Franca Industrial
La Romana II

Calle 1ra

Calle 1ra

Calle 1ra

Sector Villa Verde

C. Juan Sánchez Ramírez

C. Guido Gil

C. Napoleón Dhimes

C. Napoleón Dhimes

Carr Vieja la Romana - Higueral

C. Guido Gil

Av Padre Abreu

Av Padre Abreu

Av Padre Abreu

San Miguel

Av Padre Abreu

0m 500m 1000m 1500m 2000m

2041000
2040500
2040000
2039500
2039000
2038500
2038000
2037500
2037000

499000 499500 500000 500500 501000 501500 502000 502500 503000 503500 504000 504500 505000 505500 506000 506500



Calle 1ra del sector Villa Verde que da acceso a la zona franca.



Vista de la entrada-salida vehicular a las instalaciones de la zona franca.

ZONA FRANCA INDUSTRIAL LA ROMANA II

Mapa de viales de acceso

Fuente:
Mapa del Sistema de SAS Planet
georeferenciadas al Sistema de coordenadas planas
Universal Transverse Mercator UTM (datum WGS84),
zona 19 hemisferio Norte.

Registro de prestadores de servicios ambientales F00-016.
Permiso Ambiental 1876-12-RENOVADO.

EMPACA

Laboratorio de Cartografía Santo Domingo D.N. 2021.



Foto 1.5-3. *Vista de entrada-salida peatonal a la zona franca (tomada el 1 de octubre de 2021).*

1.6.- Uso de suelos de las colindancias

Las colindancias de las instalaciones de la Zona Franca Industrial La Romana II se muestran en la Figura 1.6-1 y en el Mapa de uso de suelos de las colindancias.

Figura 1.6-1. Colindancias de la Zona Franca Industrial La Romana II.

Norte: Parcela No. 29 (resto), terrenos no desarrollados.





Oeste: Calle y sector Villa San Carlos.



Zona Franca Industrial La Romana II.



Este: Calle y sector Los Camioneros.

Zona Franca Industrial
La Romana II

N

O

E

S

Rio Dulce

Rio Dulce

Rio Dulce

Sector Villa Verde

0m 250m 500m 750m 1000m

2040200
2040000
2039800
2039600
2039400
2039200
2039000
2038800
2038600
2038400
2038200
2038000

500400 500600 500800 501000 501200 501400 501600 501800 502000 502200 502400 502600 502800 503000 503200 503400 503600 503800 504000 504200

Uso de suelos de las colindancias.



Norte: Parcela No. 29 (resto), terrenos no desarrollados.



Oeste: Calle y sector Villa San Carlos.



Zona Franca Industrial La Romana II.



Este: Calle y sector Los Camioneros.



Sur: Calle 1ra y sector Villa Verde.

ZONA FRANCA INDUSTRIAL LA ROMANA II	**Mapa de uso de suelos de las colindancias**	**Fuente:** Imagen satelital SAS Planet georeferenciadas al Sistema de coordenadas planas Universal Transverse Mercator UTM (datum WGS84), zona 19 hemisferio Norte.	Registro de prestadores de servicios ambientales F00-016. Permiso Ambiental 1876-12-RENOVADO. EMPACA Laboratorio de Cartografía Santo Domingo D.N. 2021.

Continuación Figura 1.6-1.



Sur: Calle 1ra y sector Villa Verde.

1.7.- Áreas de influencia

El área de influencia sobre los elementos físico-bióticos y socioeconómicos de las instalaciones de la Zona Franca Industrial La Romana II, estará definida en dos niveles: directa e indirecta, (ver Mapa de áreas de influencia).

a) Área de influencia sobre los elementos físico-bióticos:

- El área de influencia directa e indirecta de las instalaciones de la Zona Franca Industrial La Romana II, sobre los elementos físico-bióticos se define para los 375,000 m^2 que ocupan los terrenos del proyecto más un radio de 1000 m medidos a partir de su límite.

b) Área de influencia sobre los elementos socioeconómicos:

- El área de influencia directa de las instalaciones de Zona Franca Industrial La Romana II, sobre los elementos socioeconómicos se define para el municipio La Romana, en especial el barrio Villa Verde donde se encuentra el proyecto.

- El área de influencia indirecta de las instalaciones de la Zona Franca Industrial La Romana II, sobre los elementos socioeconómicos se define para la provincia La Romana.

1.8.- Antecedentes

La empresa Operadora Zona Franca La Romana S.A. fue establecida hace más de 50 años, generando un impacto positivo dentro del sector y la región del Caribe insular.

Con una ubicación geográfica estratégica se estableció desde en La Romana, esta empresa operadora pionera en el país en el sector de zonas francas que inició sus operaciones el 4 de septiembre de 1969 bajo la Ley 299 de Incentivo y Protección Industrial. El primer parque de esta empresa denominado Zona Franca Industrial La Romana I se ubica en la Avenida Central de La Romana, próximo a las instalaciones del complejo inmobiliario Turístico Costasur Dominicana, S.A.-Casa de Campo.

Zona Franca Industrial
La Romana II

N

O

E

S

Rio Dulce

Rio Dulce

Rio Dulce

Sector Villa Verde

0m 250m 500m 750m 1000m

2040200
2040000
2039800
2039600
2039400
2039200
2039000
2038800
2038600
2038400
2038200
2038000

500400 500600 500800 501000 501200 501400 501600 501800 502000 502200 502400 502600 502800 503000 503200 503400 503600 503800 504000 504200

Uso de suelos de las colindancias.



Norte: Parcela No. 29 (resto), terrenos no desarrollados.



Oeste: Calle y sector Villa San Carlos.



Zona Franca Industrial La Romana II.



Este: Calle y sector Los Camioneros.



Sur: Calle 1ra y sector Villa Verde.

ZONA FRANCA INDUSTRIAL LA ROMANA II	**Mapa de uso de suelos de las colindancias**	**Fuente:** Imagen satelital SAS Planet georeferenciadas al Sistema de coordenadas planas Universal Transverse Mercator UTM (datum WGS84), zona 19 hemisferio Norte.	Registro de prestadores de servicios ambientales F00-016. Permiso Ambiental 1876-12-RENOVADO. EMPACA Laboratorio de Cartografía Santo Domingo D.N. 2021.

Los objetivos de esta operadora se enfocaron en crear fuentes de trabajo en La Romana y movilizar aún más la economía en la región Este del país, contando con una inversión inicial de RD$ 2,000,000.00 para su puesta en marcha.

La iniciativa de crear este primer parque de zonas francas del país fue impulsada por la empresa Central Romana Corporation, LTD, conjuntamente con técnicos del Gobierno Dominicano presidido en ese entonces por el Doctor Joaquín Balaguer.

Este parque posee un factor clave y diferenciador ya que se encuentra situado próximo al Puerto de La Romana, a una hora de distancia del puerto Multimodal Caucedo y a dos horas del puerto de Haina en la provincia San Cristóbal, a través de la autovía del Este.

Posteriormente, en el año 1988, se creó el segundo parque industrial de empresa Operadora Zona Franca La Romana S.A., denominado Zona Franca Industrial La Romana II, ubicado en el sector Villa Verde de la ciudad de La Romana.

Empleos dignos para la gente

La Zona Franca Romana ha estado enfocada en servir como fuente de trabajo a la población de La Romana y la región Este, muy especialmente a las mujeres para que logren desarrollar sus capacidades laborales y productivas.

La percepción de la mujer como fuente de ingreso estable dentro de la estructura familiar la han mantenido en el tiempo, al igual que el procurar siempre integrar nuevas empresas al parque a los fines de crear más empleos dignos para la gente.

En la actualidad, los dos parques de zona franca de la empresa Operadora Zona Franca La Romana S.A. generan 7 mil 500 empleos directos aproximadamente, lo que propicia un significativo impacto en la región ya que constituye la principal fuente de empleos formales de la zona seguido de la industria azucarera y hotelera.

Las exportaciones del parque van dirigidas principalmente a Estados Unidos y Europa. En cuanto a sus acuerdos internacionales que benefician a las empresas dentro de la Zona Franca están: DR-CAFTA y EPA'S.

Valores y servicios

Este parque de zona franca forma parte de las empresas del grupo corporativo Central Romana, por lo que sus valores y principios están estrechamente vinculados. Además, comparten la visión de liderazgo en el sector, de ser un modelo en sostenibilidad y generación de valor social a través de fuentes de empleo para la región Este del país. Actualmente brindan servicios especializados a sus clientes basados en sus necesidades puntuales. Por lo general los servicios más comunes que proveen son servicio de recogida y disposición adecuada de desechos sólidos, servicios de mantenimiento especializado, mantenimiento eléctrico, entre otros.

A la vez en caso del cliente solicitarlo, proveen servicios de start-up en donde se encaminan a los clientes en sus inicios facilitando asistencia en Recursos Humanos, Departamento Legal, Servicios de Telecomunicaciones, entre otras facilidades, Entre sus principales alianzas estratégicas está el sector gubernamental, como el Consejo Nacional de Zonas Francas de Exportación, en la cual siempre se apoyan para identificar potenciales clientes.

De la misma manera, la Asociación Dominicana de Zonas Francas -ADOZONA- es otro aliado en el sector, constantemente impulsando el desarrollo.

Su ubicación hace la diferencia

La Romana está localizada a solo 2 horas por avión y 3 días por mar desde los Estados Unidos de América.

Asimismo, cuenta con el Aeropuerto Internacional de La Romana-Casa de Campo y con el puerto marítimo internacional de Casa de Campo (en la ciudad de La Romana). Ambas facilidades pertenecen al Conglomerado del Central Romana Corporation del cual Operadora Zona Franca La Romana, S.A. es una empresa vinculada.

1.9.- Misión, visión y valores

La empresa Operadora La Romana, S.A. comparte misión, visión y valores, con el Central Romana Corporation, Ltd., grupo empresarial del que forma parte, los cuales se muestran a continuación:

Misión:

Ser el Grupo empresarial líder, modelo en sostenibilidad y generación de valor social en la República Dominicana y la región.

Visión:

Generar valor económico y social a nuestros clientes, accionistas y colaboradores, a través de la participación relevante en los sectores agroindustrial, turístico y de servicios, mediante prácticas de clase mundial y con un alto sentido de compromiso e integridad.

Valores:

Efectividad de Equipo: *La integración de los esfuerzos de todos nuestros colaboradores, nos hace más efectivos en el logro de los objetivos corporativos.*

Calidad y eficiencia: *Ofrecemos productos y servicios en condiciones superiores a las expectativas de nuestros clientes, mediante el uso de tecnología de última generación que garantizan la optimización de nuestros procesos.*

Liderazgo: *Nuestra filosofía y enfoque nos colocan como una organización cimera en los sectores en que operamos, condición que mantenemos gracias a nuestra gente.*

Ética: *Somos rigurosos con nuestros principios corporativos y en el comportamiento de los colaboradores, siempre apegados a la moral y las normas sociales.*

Responsabilidad Social: *Contribuimos con el desarrollo integral de la región y del país como parte de nuestra cultura corporativa.*

1.10.- Justificación e importancia

Operadora Zona Franca Industrial La Romana, S.A. cuenta con más de 50 años operando en el país. El proyecto Zona Franca Industrial La Romana II se justifica ya que:

- El proyecto se encuentra estratégicamente ubicado en ciudad de La Romana, que cuenta con el Aeropuerto Internacional de La Romana-Casa de Campo y con el puerto marítimo internacional de Casa de Campo. Además, las instalaciones se encuentran a una hora de distancia del puerto Multimodal Caucedo y a dos horas del puerto de Haina en la provincia San Cristóbal, a través de la autovía del Este.
- El parque de zonas francas se encuentra ubicado fuera de áreas protegidas o ambientalmente sensibles.
- No existe impedimento legal con relación a la propiedad de los terrenos del proyecto. Los terrenos están a nombre de la empresa promotora del proyecto Operadora Zona Franca La Romana, S.A. (ver Anexo I: Título de propiedad y Anexo II: Plano catastral).
- La empresa está debidamente registrada en la Cámara de Comercio y Producción de la Romana, con el Certificado de Registro Mercantil Registro No. 00979-04LR (ver Anexo III: Documentación de la empresa Promotora).
- La empresa Operadora Zona Franca La Romana, S.A. cuenta con la Certificación de No Objeción al Derecho de Uso de Suelo para la construcción del proyecto Zona Franca Industrial La Romana II, otorgada por el Ayuntamiento Municipal de La Romana (Anexo IV: Certificación de no objeción al derecho de uso de suelo del Ayuntamiento Municipal de La Romana).
- Contribuye ampliamente al desarrollo industrial del país, ya que en sus instalaciones alojan actualmente 5 empresas de diferentes ramas y con la construcción de las nuevas naves proyectadas se aumentará la cantidad de empresas dentro del parque.
- Genera empleos en las empresas que están ubicadas dentro del parque industrial y se generarán nuevos empleos con la construcción de las nuevas naves.
- Contribuye al aumento del circulante financiero en La Romana y de los ingresos de divisas en el país.

1.11.- Descripción de las alternativas del proyecto

En los TdR dados por el Viceministerio de Gestión Ambiental para el proyecto Zona Franca Industrial La Romana II, con fecha 5 de agosto de 2021 que se establece que se deben considerar diferentes alternativas.

Es necesario aclarar los siguientes elementos que fueron tomados en cuenta para la identificación de alternativas del proyecto:

- No se analizan alternativas de localización del proyecto ya que la solicitud de los TdR al Viceministerio de Gestión Ambiental se realiza con una definición previa de la ubicación o localización geográfica en los terrenos. Partiendo de las premisas anteriores se analiza cómo lograr los objetivos del proyecto, siendo compatible con la preservación y protección del medio ambiente y cumpliendo todas las regulaciones nacionales e internacionales en esta materia.

Se analizarán para el proyecto Zona Franca Industrial La Romana II dos (2) alternativas, una la propuesta por los promotores y una segunda alternativa de no hacer nada.

Se aclara la Zona Franca Industrial La Romana II es una instalación que ya se encuentra en operación desde el año 1988 y aunque se tiene prevista la futura construcción de nuevas naves industriales, la ubicación exacta en el terreno, el diseño, especificaciones constructivas de las mismas, tecnologías a instalar, cronograma de construcción, entre otras, aún no han sido definidos y se hará en función de lo demanda de los futuros clientes a los cuales se les alquilará. Por tal razón, la empresa promotora de la zona franca no puede seleccionar alternativas anticipadas sobre estos aspectos, sin tomar en cuenta los requerimientos y especificaciones de los futuros clientes que alquilarán las naves.

A continuación, se describen las alternativas a evaluar.

Alternativa 1: Esta alternativa consiste ampliar las instalaciones de la zona franca existente con la construcción de aproximadamente 14 nuevas naves industriales en los terrenos que aún están disponibles en las instalaciones.

Alternativa 2: Esta alternativa consiste en no hacer nada, mantener las instalaciones de la zona franca como está actualmente.

Análisis de alternativas:

En la Tabla 1.11-1, se presenta un análisis de las ventajas y desventajas de cada alternativa desde el punto de vista económico, social, ambiental, legal y a partir de los objetivos del promotor del proyecto.

Tabla 1.11-1. Ventajas y desventajas de cada una de las alternativas.

Económico		
Alternativa	**Ventajas**	**Desventajas**
Alternativa 1	Durante la construcción de nuevas naves se dinamizará la economía en el municipio y provincia La Romana por la demanda de materiales de construcción y de diferentes servicios. Durante las operaciones de las nuevas naves esta alternativa traería consigo un aumento de ingresos para el promotor por concepto de pago de alquiler de las mismas, aumento de los ingresos de divisas a la República Dominicana, así como aumento de la actividad industrial en el país y de la actividad comercial en el municipio y provincia La Romana.	--

Continuación Tabla 1.11-1.

Económico		
Alternativa	**Ventajas**	**Desventajas**
Alternativa 2	---	Al no construirse el proyecto, no se obtendría ningún tipo de beneficio económico ni para los promotores ni para la población del área de influencia directa e indirecta a nivel socioeconómico del mismo.
Social		
Alternativa	**Ventajas**	**Desventajas**
Alternativa 1	Se generarían nuevos empleos directos e indirectos en el municipio y provincia La Romana tanto para la construcción de nuevas naves como para la operación de las mismas.	--
Alternativa 2	--	No se generaría nuevos empleos para la población de la zona.
Ambiental		
Alternativa	**Ventajas**	**Desventajas**
Alternativa 1	--	Se generarían impactos ambientales negativos por las labores constructivas de nuevas naves, incluida la posibilidad de contaminación ambiental por ruido, partículas suspendidas en el aire, entre otros. También se generan impactos negativos durante las operaciones de las nuevas naves derivados del aumento de la generación de residuos sólidos y líquidos, aumento de la demanda de recursos como agua y energía eléctrica, entre otros.
Alternativa 2	Al no construirse los objetos de obra, el estado del medio ambiente en los terrenos del proyecto se mantendría como está en la actualidad no generándose nuevos impactos negativos.	--

Continuación Tabla 1.11-1.

Legal		
Alternativa	**Ventajas**	**Desventajas**
Alternativa 1	Si el proyecto ejecuta el PMAA propuesto se cumpliría toda la legislación y normativa ambiental vigente en el país ya que en los terrenos no se encuentran áreas sensibles desde el punto de vista ambiental, tales como áreas protegidas o zonas de amortiguamiento, ríos, cañadas, humedales, entre otras.	Podría generarse un incumplimiento a la legislación y normativa ambiental en caso de no cumplirse las medidas del PMAA.
Alternativa 2	Al no construirse el proyecto, no se violaría ninguna ley ambiental ni de otra índole.	--
Objetivos del promotor		
Alternativa	**Ventajas**	**Desventajas**
Alternativa 1	Se cumple con todos los objetivos del promotor.	--
Alternativa 2	--	No se cumple con los objetivos del promotor.

La Alternativa 1 es la seleccionada por cumplir con los objetivos del promotor, además de ser viable desde el punto de vista social y económica. Viable legal y ambiental, si se cumple con las medidas del Programa de Manejo y Adecuación Ambiental.

1.12.- Descripción de las instalaciones del proyecto

La Zona Franca Industrial La Romana II, están compuestas por instalaciones que son manejadas por la administración, por suplidores de servicios o por empresas privadas a las cuales se les ha alquilado naves industriales, (ver Site Plan General Zona Franca Industrial La Romana II), como se detalla a continuación:

a) Áreas de la administración de la Zona Franca Industrial La Romana II.

- Oficina administrativa.
- Viales internos.
- Garitas de entrada.
- Cerca perimetral.
- Áreas verdes.
- Redes de distribución de energía eléctrica.
- Redes de distribución de agua potable.
- Sistema de tratamiento de residuales líquidos.
- Sistema de drenaje pluvial.
- Solares desocupados.

P. No. 29 D.C. No. 2/4
Municipio de La Romana
Central Romana Corporation Ltd.

TUBERIA DE 36" COAAROM

Circunvalación La Romana

POTRERO.28 C.R.

Solar del Sr. Yuyo Montás

RAMAL ESTUDIO_ramal02

NORTE

ESC: 1: 3,000

No.	FECHA	MODIFICACION	RESPONSABLE

1000.00 Mts.

Límite del Área de la Zona Franca II según Decreto No. 700-86

Extensión Superficial según el Decreto: 750,000 M2

ZONA FRANCA II

1000.00 Mts.

MALLA CICLONICA EXISTENTE

Extensión Superficial utilizada : 375,000 M2

Límite del Área de la Zona Franca II según memorandum del 1983 (Oeste)

MONTE.C.R.

Hogar del Niño

Inespre

Tanque

Hogar Crea

Estación de Gas.

Carretera General Miches

POTRERO.28 C.R.
RESTO
25,035.76M2

500329953429

750.00 Mts.

Sindicato de Camioneros

Asociación Médica

Coronel Alcantara

Liceo de la Reforma

375.00

URBANIZACION
NORTE

VILLAS SAN CARLOS

MICROTEX DOMINICANA

FC INDUSTRIES

KARSON INDUSTRIES

COSTURA DOMINICANA III

JAGA MANUFAC.

ELWA DOMINICANA

CHAVON INDUSTRIES

CARI-FLO

ADORO MANUFAC.

ADORO MANUFAC.

PARQUE DE FURGONES

DISPENSARIO MEDICO

OPERADORA

ADUANA

COSTURA DOMINICANA

ROMANA INDUSTRIES

TORTONI MANUFAC.

URBANIZACION
ALTOS DE RIO DULCE

Calle N

Calle Profesora M. Pascual

BARRIO
LOS MAESTROS

Calle Marcelo Simar

Calle República de Chile

Calle 9 de Octubre

Calle Guayubin Olivo

Calle Hermanas Mirabal

HOSPITAL GENERAL
EL BUEN SAMARITANO

BARRIO
El Buen Samaritano

BARRIO
SAN CARLOS

Calle A

ALTOS DE
VILLAVERDE

PROYECTO:	
Limites de la Zona Franca II según el Decreto No. 700-86 , sobre su creación.	
SUPERVISION:	AGRIM. WALDERSON MARTINEZ.
TRAB. DE CAMPO:	
COMPUTOS:	AGRIM. NANCY TURBY GARCIA.
DIG. GRAFICA:	AGRIM. NANCY TURBY GARCIA.
PROPIETARIO:	CENTRAL ROMANA CORPORATION

ING. RAMON JULIO RIVERA SALCEDO
VICE-PRESIDENTE ING. CIVIL COLEGIATURA No. 420

TITULO DE HOJA

UBICACIÓN ZONA FRANCA II

REVISADO	CODIGO
SR.RAFAEL MONTAS M.	
ARCHIVO	FECHA: Septiembre 30 2015.
	HOJA No.: 1 / 1

Central Romana Corporation, Ltd.
DEPTO. INGENIERIA CIVIL Y CONSTRUCCIONES
La Romana, República Dominicana

PLANO LOCALIZACION

CR

:\LAND PROJECTS 2013_SCRATCH\dwg\ubicacion ZF-II.dwg, 10/12/2015 4:12:36 PM, nancy1,
anon iPF815 (temporary)7708.pc3, 1:3

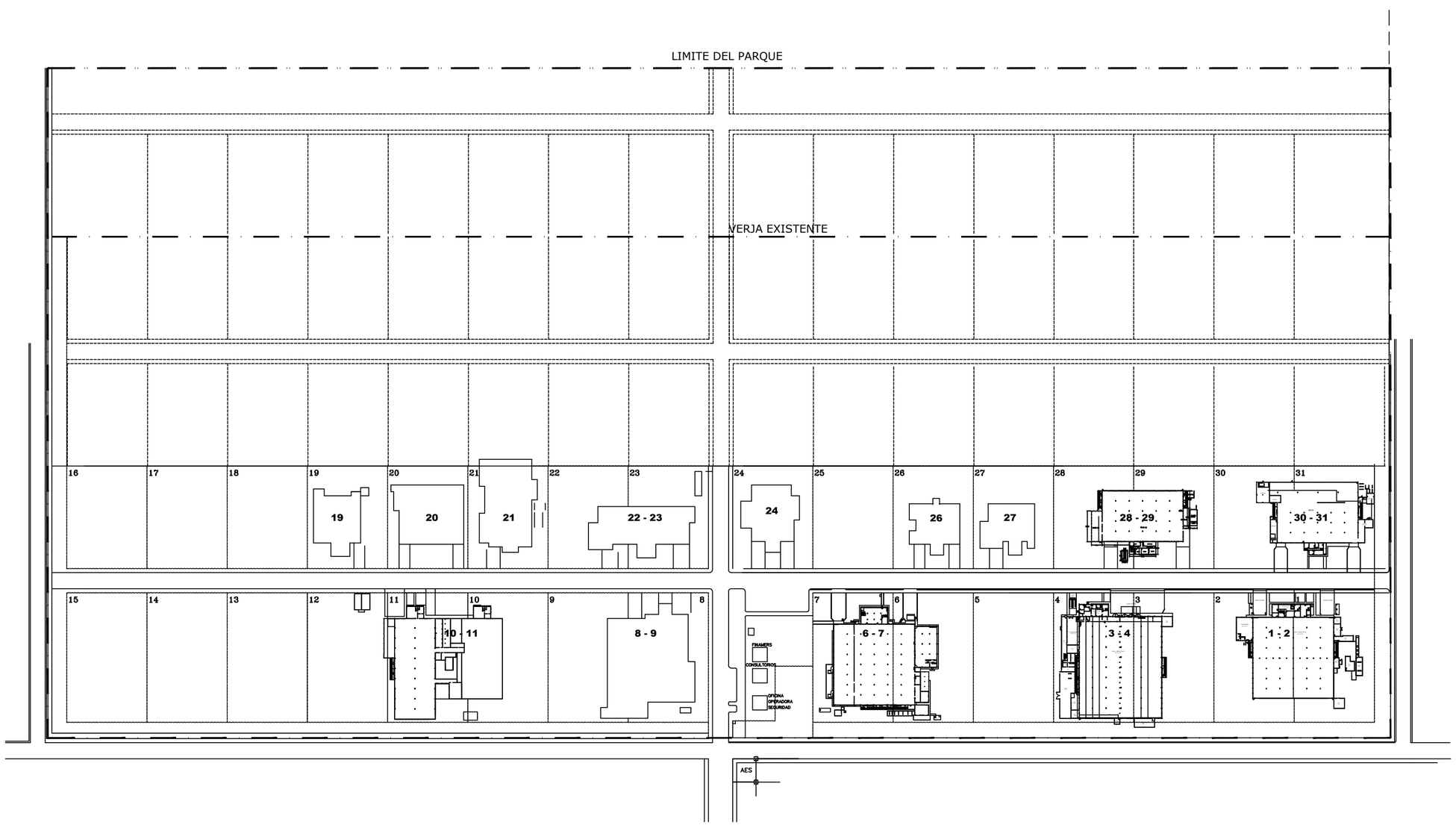

PARQUE INDUSTRIAL II
MASTER PLAN

NORTE

ESC. 1:1,500

No.	FECHA	MODIFICACION	RESPONSABLE

PROYECTO:

PARQUE INDUSTRIAL II

DISEÑO: ARQ. SILVIA SANCHEZ
CALCULO ESTRUCTURAL: ING. RANDY TEJADA
ING. GRAFICA:
PROPIETARIO: CENTRAL ROMANA CORPORATION, LTD

ING. RAMON JULIO RIVERA SALCEDO
VICE-PRESIDENTE DEL DPTO. INGENIERIA No. 420

TITULO DE HOJA

MASTER PLAN

REVISIONES

DISEÑO ARQ.: ARQ. SILVIA SANCHEZ _____
DISEÑO ESTRUCTURAL: ING. RANDY TEJADA _____
GERENTE INGENIERIA: ING. ABILIO HERRERA _____
ASIST. VICEPRESIDENTE: ING. RAFAEL RAMIREZ _____

FECHA	CODIGO:	HOJA No.
JUNIO 2013		1 / 1

Central Romana Corporation, Ltd.
DEPTO. INGENIERIA CIVIL Y CONSTRUCCIONES
La Romana, Republica Dominicana

CR

■ PLANO ESQUEMATICO	□ PLANO EN DISEÑO
□ PLANO CONCEPTUAL	□ PLANO DE CONSTRUCCION

ARCHIVO

P. No. 29 D.C. No. 2/4
Municipio de La Romana
Central Romana Corporation Ltd.

TUBERIA DE 36" COAAROM

Circunvalación La Romana

POTRERO.28 C.R.

Solar del Sr. Yuyo Montás

RAMAL ESTUDIO_ramal02

NORTE

ESC: 1: 3,000

No.	FECHA	MODIFICACION	RESPONSABLE

1000.00 Mts.

Límite del Área de la Zona Franca II según Decreto No. 700-86

Extensión Superficial según el Decreto: 750,000 M2

ZONA FRANCA II

1000.00 Mts.

MALLA CICLONICA EXISTENTE

Extensión Superficial utilizada : 375,000 M2

Límite del Área de la Zona Franca II según memorandum del 1983 (Oeste)

MONTE.C.R.

Hogar del Niño

Inespre

Tanque

Hogar Crea

Estación de Gas.

Carretera General Miches

POTRERO.28 C.R.
RESTO
25,035.76M2

500329953429

750.00 Mts.

Sindicato de Camioneros

Asociación Médica

Coronel Alcantara

Liceo de la Reforma

375.00

URBANIZACION
NORTE

VILLAS SAN CARLOS

MICROTEX DOMINICANA

FC INDUSTRIES

KARSON INDUSTRIES

COSTURA DOMINICANA III

JAGA MANUFAC.

ELWA DOMINICANA

CHAVON INDUSTRIES

CARI-FLO

ADORO MANUFAC.

ADORO MANUFAC.

PARQUE DE FURGONES

DISPENSARIO MEDICO

OPERADORA

ADUANA

COSTURA DOMINICANA

ROMANA INDUSTRIES

TORTONI MANUFAC.

URBANIZACION
ALTOS DE RIO DULCE

Calle N

Calle Profesora M. Pascual

BARRIO
LOS MAESTROS

Calle Marcelo Simar

Calle República de Chile

Calle 9 de Octubre

Calle Guayubin Olivo

Calle Hermanas Mirabal

HOSPITAL GENERAL
EL BUEN SAMARITANO

BARRIO
El Buen Samaritano

BARRIO
SAN CARLOS

Calle A

ALTOS DE
VILLAVERDE

PROYECTO:	
Limites de la Zona Franca II según el Decreto No. 700-86 , sobre su creación.	
SUPERVISION:	AGRIM. WALDERSON MARTINEZ.
TRAB. DE CAMPO:	
COMPUTOS:	AGRIM. NANCY TURBY GARCIA.
DIG. GRAFICA:	AGRIM. NANCY TURBY GARCIA.
PROPIETARIO:	CENTRAL ROMANA CORPORATION

ING. RAMON JULIO RIVERA SALCEDO
VICE-PRESIDENTE ING. CIVIL COLEGIATURA No. 420

TITULO DE HOJA

UBICACIÓN ZONA FRANCA II

REVISADO	CODIGO
SR.RAFAEL MONTAS M.	
ARCHIVO	FECHA: Septiembre 30 2015.
	HOJA No.: 1 / 1

Central Romana Corporation, Ltd.
DEPTO. INGENIERIA CIVIL Y CONSTRUCCIONES
La Romana, República Dominicana

PLANO LOCALIZACION

CR

:\LAND PROJECTS 2013_SCRATCH\dwg\ubicacion ZF-II.dwg, 10/12/2015 4:12:36 PM, nancy1,
anon iPF815 (temporary)7708.pc3, 1:3

b) Áreas de suplidores de servicios.

- Oficina de la Dirección General de Aduanas.
- Policlínica.
- Consultorio dental.
- Cajeros automáticos.

c) Naves industriales.

Aunque el presente Estudio de Impacto Ambiental sólo aplicará a las áreas manejadas por la administración, se hará una breve descripción de las áreas manejadas por suplidores de servicios y empresas privadas.

1.12.1.- Áreas de la administración de la Zona Franca Industrial La Romana II

1.12.1.1.- Oficina administrativa

La oficina administrativa se ubica a la entrada de la Zona Franca Industrial La Romana II (ver Máster Plan Parque Industrial II).

La edificación de la oficina administrativa de la Zona Franca Industrial La Romana II cuenta con un nivel y cuenta con paredes de bloques de hormigón y techo de concreto.

En cuanto a las terminaciones, el piso de cerámica y las puertas y ventanas de aluminio y cristal (Foto 1.12.1-1).



Foto 1.12.1-1. *Vista exterior del edificio administrativo de la Zona Franca Industrial La Romana II (tomada el 1 de octubre de 2021).*

La edificación se encuentra distribuida de la siguiente manera: área de recepción, salón de reuniones, cubículos de oficinas y baño (Fotos 1.12.1-2, 1.12.1-3, 1.12.1-4 y 1.12.1-5).




Fotos 1.12.1-2. *Vistas del área de recepción de la oficina administrativa de la Zona Franca Industrial La Romana II (tomadas el 1 de octubre de 2021).*



Foto 1.12.1-3. *Salón de reuniones en la oficina administrativa de la Zona Franca Industrial La Romana II (tomada el 1 de octubre de 2021).*



Foto 1.12.1-4. *Cubículo de oficina de la Zona Franca Industrial La Romana II (tomada el 1 de octubre de 2021).*



Foto 1.12.1-5. *Baño de la oficina administrativa de la Zona Franca Industrial La Romana II (tomada el 1 de octubre de 2021).*

1.12.1.2.- Viales internos

Los viales internos del parque industrial están asfaltados y rotulados con la señalización de tránsito necesaria (Fotos 1.12.1.2-1).

Como medida de seguridad para evitar accidentes se han colocado reductores de velocidad (Fotos 1.12.1.2-2).





Fotos 1.12.1.2-1. *Vistas de los viales internos de la Zona Franca Industrial La Romana II (tomada el 1 de octubre de 2021).*




Fotos 1.12.1.2-2. *Vistas de los reductores de velocidad (policías acostados) colocados en los viales internos de la Zona Franca Industrial La Romana II y la señalización indicando el límite de velocidad máximo para circular por los viales (tomadas el 1 de octubre de 2021).*

1.12.1.3.- Garitas de entrada

Existe una garita para el resguardo de los guardianes de seguridad a la entrada de la zona franca.

La garita está cuenta con paredes de bloques de hormigón y techo de Aluzinc (Fotos 1.12.1.3-1).




Fotos 1.12.1.3-1. *Garita de entrada a las instalaciones de la Zona Franca Industrial La Romana I (tomadas el 1 de octubre de 2021).*

1.12.1.4.- Cerca perimetral

La cerca perimetral de la empresa en su mayor parte está construida parcialmente en bloques de hormigón con malla ciclónica (Foto 1.12.1.4-1). La cerca tiene instalados alambres de trinchera en la parte superior.



Foto 1.12.1.4-1. *Parte de la cerca perimetral de la Zona Franca Industrial La Romana II construida en bloques de hormigón y malla ciclónica (tomada el 1 de octubre de 2021).*

Otra porción de la cerca perimetral está construida en concreto, con alambre de trinchera en la parte superior, como se aprecia en la Foto 1.12.1.4-2.



Foto 1.12.1.4-2. *Parte de la cerca perimetral de la Zona Franca Industrial La Romana II construida en concreto (tomada el 1 de octubre de 2021).*

1.12.1.5.- Áreas verdes

Las áreas verdes de la empresa están ubicadas en diferentes puntos del parque industrial, en su mayor parte en el entorno de los viales y aceras.

Las plantas sembradas en estas áreas son principalmente de tipo ornamental (Fotos 1.12.1.5-1).



Fotos 1.12.1.5-1. *Áreas verdes de la zona franca (tomadas el 1 de octubre de 2021).*

1.12.1.6.- Red de distribución de energía eléctrica

El suministro de energía eléctrica a la zona franca se realiza por medio las redes eléctricas existentes en la calle 1^{Ra} del sector Villa Verde.

A lo interno del proyecto, a ambos lados de los viales, se han instalados líneas eléctricas aéreas para la distribución de electricidad a las diferentes edificaciones, naves industriales existentes y futuras naves industriales que se construirán en los solares (Fotos 1.12.1.6-1).

Los postes eléctricos son en su mayor parte de concreto armado y en menor medida de madera.

La iluminación en los viales está compuesta por lámparas de LED instaladas sobres los postes con fotoceldas para controlar el encendido y apagado (Fotos 1.12.1.6-2).




Fotos 1.12.1.6-1. *Vistas de las redes eléctricas de la Zona Franca Industrial La Romana II (tomada el 1 de octubre de 2021).*




Fotos 1.12.1.6-2. *Vistas de las lámparas LED y con fotoceldas instaladas para la iluminación de las áreas comunes de la Zona Franca Industrial La Romana II (tomada el 1 de octubre de 2021).*

Se aclara que la empresa Operadora Zona Franca La Romana, S.A. no cuenta con generadores de electricidad de emergencia ni tanques de combustibles dentro de las instalaciones de la Zona Franca Industrial La Romana II. Algunas empresas a las cuales se les ha alquilado las naves industriales cuentan con generadores de electricidad de emergencia propios y tanques de combustibles, no obstante la operación y mantenimiento de estos equipos es responsabilidad de las empresas propietarias de las mismas.

1.12.1.7.- Sistema de abastecimiento de agua

El proyecto se abastece de agua mediante la conexión a las redes de la Corporación de Acueductos y Alcantarillados de La Romana (CORAAROM).

A lo interno del proyecto se han instalado las redes de distribución de agua para el suministro de este servicio a las edificaciones y naves industriales existentes, así como las acometidas para los solares donde se construirán las nuevas naves.

1.12.1.8.- Sistema de tratamiento de residuales líquidos

En las instalaciones de la zona franca se cuenta con tanques sépticos y trampas de grasa independientes para el tratamiento de los residuales líquidos generados en las diferentes edificaciones y naves industriales. Estas aguas son conducidas al subsuelo a través de filtrantes.

La operación y mantenimientos de estos componentes es responsabilidad de las instituciones o empresas que operan en la zona franca.

En el caso de la oficina administrativa que es la única edificación de la Operadora Zona Franca La Romana, S.A., ésta cuenta con un tanque séptico de doble cámara (Foto 1.12.1.8-1) y un filtrante.



Foto 1.12.1.8-1. *Tanque séptico de la oficina administrativa de la Zona Franca Industrial La Romana II (tomada el 1 de octubre de 2021).*

La administración del proyecto tiene prevista para el próximo año la construcción de una planta de tratamiento de aguas residuales para el Zona Franca Industrial La Romana II, que dará servicio todas las edificaciones y naves industriales del parque.

A continuación, se describen los componentes de la planta de tratamiento de aguas residuales que se construirá.

Se propone la instalación de una planta de tratamiento del tipo lodos activados en su modalidad de aireación extendida, utilizando equipos de óptima calidad y desempeño probado en el tratamiento de aguas residuales. A modo general, el sistema propuesto se compone de los siguientes procesos:

- Pretratamiento: tamizado del agua para remoción de residuos y sólidos mayores a 1mm y posterior descarga a un tanque de laminación con una capacidad del 30% del volumen medio diario y equipado con un bombeo dúplex mediante bombas sumergibles y respectivo medidor de caudal.

- Tratamiento secundario: procesamiento del agua residual pretratada mediante tecnología de lodos activados en modalidad de aireación extendida en dos tanques de aireación equipados con difusores de fondo y sopladores de tipo lobular, seguido de clarificadores secundarios circulares.

- Tratamiento terciario: Filtración del agua residual tratada mediante un filtro rotativo de limpieza automática con capacidad de filtrar hasta 60 micras y posterior desinfección por medio de rayos UV para a su descarga al subsuelo. Este proceso no es indispensable, pero permite aumentar la vida útil de los filtrantes (en el caso de los filtros) y el UV permitiría producir agua segura para infiltrar, cumpliendo con normas generales de concentración de coliformes, además de permitir una eventual utilización en riego de zonas verdes.

- Tratamiento de lodos: Para el manejo de lodos residuales, se propone un digestor aeróbico de lodos, seguido de un segundo sistema para la deshidratación de forma mecanizada, mediante prensa de lodos tipo tornillo.

Alcances- Pretratamiento

Tamiz rotativo: Consiste en una unidad separadora tipo rotativa de limpieza automática. Esta unidad permitirá remover del flujo de agua sólidos gruesos (mayores a 1 mm) que pueden interferir la operación del sistema de tratamiento.

Tanque de compensación: Debido a que la generación de aguas residuales varía de forma constante durante el día, se propone la construcción de un tanque de compensación en obra civil con la capacidad de acumular hasta un 30% del caudal de diseño, de tal forma que se pueden absorber los picos de producción de agua y generar un flujo estable hacia el proceso de tratamiento biológico.

Reactores de aireación: El suministro incluye la construcción de 1 reactor de aireación para el tratamiento del agua residual. En esta unidad el agua residual es puesta en contacto con la biomasa o microorganismos, los cuales, en un ambiente aeróbico son capaces de remover la materia orgánica presente en el agua residual. El oxígeno requerido será suministrado mediante 2 sopladores en operación alternada. En el fondo del tanque se procede a instalar una parrilla de difusores para distribuir el flujo de aire en todo el tanque.

Clarificadores secundarios: Como parte de la propuesta se incluye la construcción de 1 tanque circular prefabricado en placas de Fibra de Vidrio Reforzada para operar como clarificadores secundarios. Las placas PRFV aseguran un tanque ligero, de fácil montaje y exento de corrosión gracias a su composición. Las placas del depósito para almacenamiento y tratamiento de aguas están fabricadas mediante el proceso de Flex Molding.

El suministro incluye para la unidad de sedimentación secundaria, un puente de tracción periférica ideal para garantizar adecuadas condiciones de clarificación del flóculo biológico formado en el reactor biológico.

Tanque de lodos aeróbico: Se incluye la construcción de un tanque para la disposición de lodos de purga resultantes del proceso de tratamiento. La unidad estará equipada con difusores de fondo para lograr condiciones aeróbicas y evitar la proliferación de olores molestos hacia los alrededores.

Equipo de deshidratación: Se incluye el suministro e instalación un equipo mecanizado para deshidratación de lodos de tecnología prensa de tornillo.

Es importante indicar que cualquier tecnología de tratamiento biológico genera lodos de desechos, pues es la manera en que la contaminación removida sale del sistema. Alternativas que no incluyan el tratamiento de estos desechos, tendrán implicaciones en el rendimiento del sistema, e impacto significativo en los costos de operación.

Equipo de filtración: Tal como se mencionó, como parte del suministro se ofrece la alternativa de colocación de un filtro terciario, que permita remover sólidos remanentes en el efluente que puedan generar la obstrucción posterior de los filtrantes, reduciendo su vida útil. Se incluye el suministro e instalación un equipo de filtración para reducir los niveles de sólidos suspendidos en el efluente final previo a su desinfección y disposición en el sistema de filtrantes.

Equipo de desinfección UV: Como complemento a la filtración y con el propósito de lograr un agua tratada segura para la infiltración en el subsuelo y el cumplimiento las normas generales en cuanto la concentración de coliformes; así como abrir la posibilidad para el reúso del efluente, se propone el suministro de un equipo de desinfección UV tipo reactor, para reducir la carga microbiológica en el agua tratada un valor de 3 log.

En la Figura 1.12.1.8-1 se presentan esquemas de la planta de tratamiento de aguas residuales a construir en el proyecto.

Figura 1.12.1.8-1. Esquemas de la planta de tratamiento de aguas residuales a construir en el proyecto.



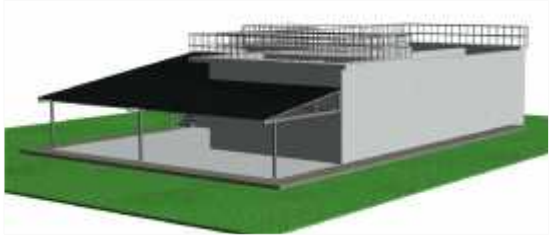

En el Anexo VIII se presentan los planos de la planta de tratamiento de aguas residuales a construir.

1.12.1.9.- Sistema de drenaje pluvial

Las aguas pluviales son conducidas a través de tuberías hacia imbornales conectados a filtrantes que descargan en el subsuelo.

1.12.2.- Áreas de suplidores de servicios

1.12.2.1.- Oficina de aduanas

Es una dependencia de la Dirección General de Aduanas de la República Dominicana que se encarga de velar por el cumplimiento de las normas comerciales dominicanas y la transparencia de los procesos aduaneros dentro del parque.

La oficina de aduanas se ubica en la misma edificación de la oficina administrativa, la cual es de un nivel con paredes y techo de concreto (Fotos 1.12.2.1-1 y Máster Plan Parque Industrial II).




Fotos 1.12.2.2-1. *Vista de la oficina de aduanas de la Zona Franca Industrial La Romana II (tomadas el 1 de octubre de 2021).*

1.12.2.2.- Policlínica

La policlínica es una unidad de atención médica primaria instalada en Zona Franca Industrial La Romana II, operada por una Prestadora de Servicios de Salud (PSS) y habilitada por el Ministerio de Salud Pública.

La edificación donde esta se encuentra es de un nivel construida en bloques de hormigón y techo de concreto (Fotos 11.12.2.2-1). Su ubicación se puede observar en el Máster Plan Parque Industrial II.




Fotos 1.12.2.2-1. *Vista de la policlínica de la Zona Franca Industrial La Romana II (tomadas el 1 de octubre de 2021).*

1.12.2.3.- Consultorio dental

El consultorio dental está alquilado a la empresa Dental Integral y consiste en una edificación de un nivel construida en bloques de hormigón con techo de concreto y ventanas y puertas de aluminio y cristal.



Foto 1.12.2.2-1. *Vista del consultorio dental de la Zona Franca Industrial La Romana II (tomada el 1 de octubre de 2021).*

El consultorio dental se ubica próximo a la oficina administrativa como se observa en el Máster Plan Parque Industrial II.

1.12.2.4.- Cajeros automáticos

Dentro del parque opera una red de cajeros automáticos de entidades bancarias privadas disponibles para los empleados de las empresas. En total existen a la fecha de este estudio 6 cajeros automáticos distribuidos en todo el perímetro interno del parque (Foto 1.12.2.6-1).



Foto 1.12.2.4-1. *Vista de cajeros electrónicos instalados en las Zona Franca Industrial La Romana II (tomada el 1 de octubre de 2021).*

1.12.3.- Naves industriales

En la actualidad hay 14 naves industriales de diferentes tamaños construidas en el parque, de las cuales 13 están siendo utilizadas por 5 empresas y la restante está vacía, disponibles para clientes potenciales (ver Máster Plan Parque Industrial II).

Todas las naves cuentan con estructura metálica, techo de Aluzinc a dos aguas y paredes de hormigón armado.

Las naves tienen dimensiones y distribución interior adecuada a las necesidades de los clientes, con baños diferenciados para hombres y mujeres, salidas de emergencia y otros requisitos establecidos en la legislación dominicana sobre construcción.

En el exterior de las naves se cuenta con áreas de parqueo y jardines.

En la Tabla 1.12.3-1 se muestra el listado de empresas instaladas en el parque incluyendo el tipo de actividad que realizan, la fecha en que iniciaron sus operaciones, la cantidad de empleados y el estatus ambiental en que se encuentran.

Tabla 1.12.3-1. Empresas instaladas en Zona Franca Industrial La Romana II.

Empresa	Actividad	Cantidad de naves ocupadas en la zona franca	Solares que ocupan las naves
Ecolab-Microtek Dominicana, S.A. (Fotos 11.12.3-1).	Fabricación de productos médicos desechables.	5	Nave solares 8-9 Nave solar 19 Nave solar 20 Nave solar 21 Nave solares 22-23
Brideshore, S.R.L. (Fotos 11.12.3-2).	Fabricación de productos de arte para pintores.	3	Nave solares 1-2 Nave solares 6-7 Nave solares 30-31

Continuación Tabla 1.12.3-1.

Empresa	Actividad	Cantidad de naves ocupadas en la zona franca	Solares que ocupan las naves
DAS Medical International, S.R.L. (Fotos 1.12.3-3).	Fabricación de fundas para equipos quirúrgicos de un solo uso y bolsas de control de fluidos.	3	Nave solares 3-4 Nave solar 26 Nave solar 27
Global Resources Internacional Dominicana, GRID (Fotos 1.12.3-4).	Manufactura de dispositivos médicos.	1	Nave solares 24
Tabacalera de García, Ltd. (almacén, Fotos 1.12.3-5).	Almacenamiento de puros.	1	Nave solares 10-11
Disponible para alquiler.	--	1	Nave solares 28-29
Total de naves	--	14	--



Fotos 1.12.3-1. *Vistas de las naves industrial ocupadas por la empresa ECOLAB-Microtek, S.A. (tomadas el 1 de octubre de 2021).*





Continuación Fotos 1.12.3-1.







Fotos 1.12.3-2. *Naves industriales ocupadas por la empresa Brideshore, S.R.L. (tomadas el 1 de octubre de 2021).*




Fotos 1.12.3-3. *Naves industriales ocupadas por la empresa DAS Medical International, S.R.L. (tomadas el 1 de octubre de 2021).*




Fotos 1.12.3-4. *Vistas de la nave industrial ocupada por la empresa Gree Dominicana (tomadas el 1 de octubre de 2021).*




Fotos 1.12.3-5. *Vistas de la nave industrial ocupada por la empresa Tabacalera De García, Ltd, como almacén (tomadas el 1 de octubre de 2021).*

1.13.- Descripción de las operaciones de la empresa

Las acciones que se realizan en las instalaciones de la Zona Franca Industrial La Romana II, susceptibles a generar impactos son:

- Actividades administrativas.
- Mantenimiento de las instalaciones.
- Mantenimiento de áreas verdes.
- Abastecimiento y consumo de energía eléctrica.
- Abastecimiento y consumo de agua.
- Generación y tratamiento de residuales líquidos domésticos.
- Funcionamiento del sistema de drenaje pluvial.
- Generación y manejo de residuos sólidos.
- Funcionamiento del sistema de climatización.
- Control de vectores y roedores.
- Contratación de fuerza de trabajo.
- Construcción y remodelación de naves industriales.
- Servicio de seguridad de las instalaciones**.**

1.13.1.- Actividades administrativas

Dentro de las actividades administrativas se coordinan las actividades construcción, alquiler y mantenimiento de naves industriales, prestación de servicios de seguridad de las instalaciones, recolección de basura, administración de la distribución de energía eléctrica, mantenimiento de la infraestructura para el servicio de agua potable ofrecido por la CORAAROM dentro del parque, mantenimiento general de las áreas comunes del parque y de las instalaciones de las empresas, según requerimientos de estas.

1.13.2.- Mantenimiento de las instalaciones

La Administración del Zona Franca Industrial La Romana II se encarga del mantenimiento de las áreas comunes de las instalaciones, incluyendo, oficina administrativa, infraestructura vial, redes de suministro de energía eléctrica, sistema de distribución de agua potable, cámara séptica de la oficina administrativa, naves industriales, entre otras.

Es importante indicar que no todas estas actividades son realizadas directamente por Operadora Zona Franca Industrial La Romana S.A., sino que en algunos casos se realizan mediante un contratista, ejerciendo el parque en estos casos la función de supervisora de la ejecución del trabajo contratado.

1.13.3.- Mantenimiento de áreas verdes

El mantenimiento de las áreas verdes de la Zona Franca Industrial La Romana II es realizado por la empresa FERSIS, S.R.L.

Las actividades de mantenimiento de las áreas verdes consisten en: riego, fertilización, control de malezas, poda, control de plagas, sustitución de individuos muertos (Foto 1.13.3-1).



Foto 1.13.3-1. *Vista de trabajos de jardinería en la Zona Franca Industrial La Romana II (tomada el 1 de octubre de 2021).*

1.13.4.- Abastecimiento y consumo de energía eléctrica

El suministro de energía al parque está a cargo de la empresa Costasur Dominicana, S.A. (Anexo VI: Factura por el servicio de electricidad) que a su vez le compra la energía a la empresa AES Andrés.

Para la iluminación de las áreas interiores se utilizan tubos LED. En las áreas exteriores se han instalado lámparas LED con fotoceldas.

El consumo de energía eléctrica en las actividades de la administración de Zona Franca Industrial La Romana II se realiza fundamentalmente en tres áreas o actividades:

- Suministro a las oficinas administrativas.
- Operación del sistema de iluminación vial del parque.
- Construcción y remodelación de edificaciones.

El consumo de energía eléctrica en la zona franca es de alrededor de 9000 kWh/mes.

1.13.5.- Abastecimiento y consumo de agua

Las instalaciones de la Zona Franca Industrial La Romana II, se abastecen de agua a través de la conexión a las redes de la Corporación de Acueductos y Alcantarillados de La Romana (CORAAROM). Ver Anexo VII: Factura por el servicio de agua potable.

La administración de Zona Franca Industrial La Romana II utiliza el agua potable fundamentalmente para las siguientes actividades:

- Limpieza de las instalaciones.
- Uso en las instalaciones sanitarias (lavamanos, descargas de sanitarios).
- Riego de jardines y áreas verdes.
- Construcción y remodelación de edificaciones.
- Sistema de hidrantes del parque.

El agua para el consumo humano se compra en botellones de marcas reconocidas. Se disponen de bebederos en diferentes puntos de las instalaciones de la empresa.

1.13.6.- Generación y tratamiento de residuales líquidos domésticos

La administración de Zona Franca Industrial La Romana II genera aguas residuales domésticas en la oficina administrativa.

Las actividades principales generadoras de aguas residuales en la administración de Zona Franca Industrial La Romana II son las siguientes:

- Limpieza de la infraestructura física.
- Uso de las instalaciones sanitarias (baños).

Se realiza un tratamiento anaeróbico de las aguas residuales mediante un tanque séptico de doble cámara.

La limpieza del sépticos se realiza a través de gestores externos que se encargan además de disponer de los lodos procedentes del tratamiento de las aguas residuales.

1.13.7.- Funcionamiento del sistema de drenaje pluvial

Se limpian periódicamente los techos de edificaciones, canaletas e imbornales que forman parte del sistema de drenaje pluvial de la empresa con el objetivo de evitar obstrucciones y acumulación de agua durante la época de lluvia.

1.13.8.- Generación y manejo de residuos sólidos

Residuos sólidos no peligrosos:

Zona Franca Industrial La Romana II tiene en funcionamiento, un sistema de recolección de los residuos sólidos no peligrosos producidos por las empresas del parque, con rutas y frecuencias establecidas.

Para la recogida y disposición final de los residuos se han contratado los servicios de la empresa FERSIS, S.R.L., Constancia Ambiental No. 2567-13, que dispone de camiones compactadores el transporte de los residuos (Anexo IX: Factura por el servicio de recogida de basura).

Este sistema de recolección no contempla los residuos sólidos peligrosos, los cuales deben ser tratados de manera diferenciada con gestores autorizados para realizar el tratamiento y disposición final.

Los residuos están compuestos básicamente por:

- Residuos orgánicos (comedores de las empresas y baños).
- Residuos de jardinería y poda de árboles.

- Papel y cartón.
- Plásticos.
- Escombros generados producto de las actividades de construcción y remodelación de naves industriales.

Estos residuos son fundamentalmente de origen doméstico, en su mayor parte biodegradable y que por lo tanto no presentan potencial contaminante, de peligrosidad o toxicidad. Los residuos se recolectan en tanques de 55 galones ubicados en las áreas externas de las diferentes edificaciones, así como en las aceras (Fotos 1.13.8-1).



Fotos 1.13.8-1*. Tanques de 55 galones colocados en la Zona Franca Industrial La Romana II (tomadas el 1 de octubre de 2021).*

Los residuos son dispuestos finalmente en el Vertedero La Luisa, propiedad del Central Romana Corporation, Ltd, que cuenta con el Permiso Ambiental No. 2528-14.

Residuos sólidos peligrosos:

Como se expresó con anterioridad el manejo de los residuos sólidos peligrosos que se generan en las naves industriales es responsabilidad de las empresas a las cuales están alquiladas, las cuales contratan a diferentes empresas externas que se encargan de su disposición final.

Los residuos peligrosos que se generan en las áreas comunes de la Zona Franca Industrial La Romana II, consisten en transformadores, envases de sustancias químicas productos de las actividades de mantenimiento de áreas verdes y fumigación, entre otras.

Los transformadores averiados son retirados por el personal del Departamento Eléctrico del Central Romana Corporation, Ltd, que se encarga de su disposición final.

En el caso de los envases de productos químicos utilizados en el mantenimiento de áreas verdes y fumigación, éstos son retirados por el personal de la empresa encargada del mantenimiento de áreas verdes y fumigación.

También podrán generarse residuos peligrosos producto de los trabajos de construcción y remodelación de naves industriales, como colillas de soldaduras, envases de pinturas y disolventes, entre otros.

Se destaca que en las áreas comunes de la zona franca se utilizan lámparas LED para la iluminación, las cuales no contienen sustancias contaminantes como mercurio, plomo o fósforo. Estas lámparas son retiradas por el Departamento Eléctrico del Central Romana Corporation, Ltd.

1.13.9.- Funcionamiento del sistema de climatización

Para la climatización de las oficinas administrativas se han instalado 5 unidades independientes Split, tipo Inverter, de capacidad variable (Fotos 1.12.10-1).

Los residuos son dispuestos finalmente en el vertedero La Luisa, propiedad del Central Romana Corporation, Ltd, que cuenta con el Permiso Ambiental No. 2528-14.



Fotos 1.13.9-1. *Vistas de consolas y compresores de aire acondicionado independientes instalados en las oficinas administrativas (tomadas el 1 de octubre de 2021).*




Continuación Fotos 1.13.9-1.

Las unidades utilizan el refrigerante R410-A (Figura 1.13.9-2).



Foto 1.12.9-2.-*Vistas de ficha técnica de compresor de aire acondicionado donde se aprecia el tipo de refrigerante que utiliza (tomada el 1 de octubre de 2021).*

1.13.10.- Control de vectores y roedores

Los trabajos de control de vectores y roedores de las áreas comunes de la zona franca están a cargo de la empresa FERSIS, S.R.L.

Esta empresa se encarga de la adquisición y manejo de los productos químicos utilizados para esta actividad, así como el retiro de los envases usados de dichos productos.

1.13.11.- Contratación de fuerza de trabajo

La empresa Operadora Zona Franca La Romana S. A. cuenta con una plantilla de alrededor de 10 empleados para las actividades administrativas. De éstos, solo uno labora de manera permanente en las instalaciones de la Zona Franca Industrial La Romana II, ya que los demás laboran desde la oficina administrativa ubicada en las instalaciones de la Zona Franca Industrial La Romana I.

El personal administrativo del parque opera en un único turno de 8 horas en el siguiente horario:

Lunes-viernes: 8:00 AM – 5:00 PM.

El personal de seguridad que custodia las instalaciones de la zona franca pertenece a la empresa Guardianes de Costasur, S.R.L. que cuenta con 20 guardianes que trabajan dos turnos rotativos de 12 horas.

1.13.12.- Construcción y remodelación de naves industriales

La Operadora Zona Franca Industrial La Romana S.A. se encarga también de hacer las gestiones a través del Departamento de Ingeniería del Central Romana Corporation, Ltd., para la construcción y remodelación de naves industriales dentro de sus terrenos según requerimientos de las empresas instaladas o que se pretenden instalar dentro de la misma.

En los terrenos de la zona franca se cuenta con espacio disponible para la construcción de aproximadamente 14 nuevas naves, tomando en consideración que actualmente sólo están ocupados la mitad de los terrenos. Las nuevas naves para construir también serán alquiladas a empresas nacionales o extranjeras.

No obstante, se aclara que la ubicación exacta y distribución de las naves a construir, los materiales a utilizar, métodos constructivos a seguir, presupuesto y cronograma de ejecución aún no están definidos, debido a que esto dependerá de la demanda del mercado y requerimientos de los clientes. Se espera que las nuevas naves tendrán características similares a las ya existentes.

El Departamento de Ingeniería del Central Romana Corporation, Ltd. se encarga de todos los trámites necesarios para la construcción de nuevas naves industriales en función de las necesidades de los asociados de negocios, particularmente en lo que tiene que ver con el diseño de planos, trámites legales ante las instituciones correspondientes y coordinación de las labores de construcción e instalación de todos los sistemas requeridos para la operabilidad de la nave.

Adicional a lo anterior, se brindan los servicios de reacondicionamiento de infraestructuras, cuando las empresas así lo solicitan, ya sea realizando el trabajo con personal propio o subcontratando con empresas especializadas.

1.13.13.- Servicio de seguridad de las instalaciones

Para garantizar la seguridad de las instalaciones se dispone de un equipo de oficiales de seguridad pertenecientes a la empresa Guardianes de Costasur, S.R.L. que también forman parte del Grupo Empresarial Central Romana, que cubren todo el perímetro del parque, así como de sistemas de circuito cerrado de televisión y de monitoreo permanente por rondas perimetrales.

En el Plan de Contingencias se presentan más detalles del sistema de seguridad.

1.14.- Caracterizaciones

1.14.1.- Niveles de ruido

Para caracterizar los niveles de ruido, los técnicos de EMPACA-División Laboratorio de Calidad Ambiental, Permiso Ambiental No. 1876-12-RENOVADO, hicieron una campaña de mediciones en octubre de 2021, en horario diurno. Las mediciones se realizaron en condiciones regulares de operación de la zona franca.

En el Anexo X, se presenta el Informe de Mediciones de Calidad Ambiental y Mapa de ubicación de puntos de monitoreo, se presentan los resultados completos de las mediciones de ruido, la metodología seguida para realizar las mediciones y las coordenadas UTM de ubicación de los puntos de monitoreo de ruido.

En la Tabla 1.14-1 se resumen los resultados de los niveles de ruido medidos.

Tabla 1.14-1. Resumen de los niveles de ruido medidos.

Punto	Descripción	Nivel de ruido dB(A)				Norma NA-RU-001-03 Ruido continuo diurno
		Mínimo	Máximo	Promedio	Leq.	
R1	**Entrada (extremo sur).**	55.5	68.5	61.7	62.5	**70 dB(A)** (Área industrial)
R2	**Extremo oeste.**	44.2	63.6	51.7	53.1	
R3	**Extremo norte.**	45.7	64.8	52.8	54.7	
R4	**Extremo este.**	52.0	61.7	55.0	55.3	

Como se puede apreciar en la Tabla 1.14-1, los resultados obtenidos en la presente campaña de mediciones indican que la media logarítmica en los puntos de monitoreo se reporta con valores que están por debajo del límite establecido por la norma ambiental de referencia.

CAPITULO II

DESCRIPCION DEL MEDIO FISICO NATURAL Y SOCIEOCONÓMICO

2.1.- Descripción del medio físico

La metodología utilizada para el estudio de los elementos del medio ambiente físico (geología, tectónica, hidrológica y clima), tuvo los siguientes pasos:

- Revisión de la información bibliográfica disponible.
- Interpretación de mapas topográficos y temáticos.
- Revisión de estudios ambientales elaborados por la Consultora Ambiental EMPACA, en la zona del proyecto.

Para la geología del área se utilizaron los resultados del Programa de Desarrollo Geológico-Minero (SYSMIN) del Subprograma de Prevención de Desastres (UES del PMR) del Ing. Valentín Cordero, 2000 y el Mapa Geológico de la República Dominicana 1:250 000, mientras que sobre el tema de la tectónica se consultaron los resultados del proyecto: Prevención de Riesgo Geológico (Riesgo Sísmico) República Dominicana, elaborado por PROINTEC-Ingenieros Consultores (1999).

La geomorfología general está referida a los trabajos publicados por Troncoso en 1992, en su libro “Regiones Geomorfológicas de la Isla Española o de Santo Domingo”.

Para la hidrología y la hidrogeología fueron consultados Las Estadísticas del Agua en la República Dominicana, INDRHI, 2006, el Mapa Hidrogeólogo de la República Dominicana a escala 1:250 000 y varios estudios de EMPACA en los últimos cinco años en la región.

Tanto para la geología, geomorfología como la hidrología se consultó el Atlas de Biodiversidad y Recursos Naturales del Ministerio de Medio Ambiente y Recursos Naturales (2012).

Para caracterizar algunos de los elementos del clima se ha recopilado la información de datos de lluvia de las estaciones pluviométricas de Naranjo de China, Santa Lucía y Guanito y del pluviógrafo de Naranjo de China, junto con datos de la estación climática de Santa Lucía. Adicionalmente y como complemento a la información y para años recientes, se utilizaron las páginas web *freemeteo.com*, *sotrmpulse.com* y *stormcarib.com*.

2.1.1.- Clima

El territorio de la República Dominica se encuentra situado dentro de la isoterma media anual de 25 ^{o}C, provocado por la acción de estabilización sobre el clima, de las corrientes marinas y la velocidad del viento. Son comunes las temperaturas altas durante los meses del verano, llegando en ocasiones a 34 ^{o}C.

Teniendo en cuenta la no disponibilidad de datas históricas, confiables, en estaciones climáticas cercanas a la zona de estudio, para caracterizar los elementos del clima se han recopilado datos de las Estaciones de Naranjo de China a 29.2 km y la de Santa Lucía a 25.3 km (Tabla 2.1.1-1), publicadas por la Oficina Nacional de Meteorología (ONAMET).

Como complemento de algunas variables, se utilizará también la información climática publicada por el INDRHI, los registros publicados por ONAMET, datos climáticos del aeropuerto “La Romana” y la web *freemeteo.com*.

Tabla 2.1.1-1. Datos de las estaciones meteorológicas de referencia.

Coordenadas UTM		Nombre Estación
X	Y	
517632	2067237	Naranjo de China
506737	2066124	Santa Lucía (260001)

Fuente: ONAMET y freemeteo.com.

2.1.1.1.- Temperatura del aire

En cuanto al régimen de temperatura del aire en la zona de estudio, es el típico de zonas costeras de la región tropical con valores medios de temperatura en los meses de febrero y julio-agosto, iguales a 23.0 y 26.7 °C respectivamente. Estas datas han sido registradas en las estaciones climáticas del Aeropuerto “La Romana” y el Central Romana, (Tabla 2.1.1.1-1). Las temperaturas máximas se registran como promedio en los meses del verano tropical julio-agosto 32.5 y 32.6 ºC.

Tabla 2.1.1.1-1. Promedio mensual de la temperatura media, máxima y mínima.

tº	Ene	Feb	Mar	Abr	May	Jun	Jul	Ago	Sept	Oct	Nov	Dic	Año
Prom	25.9	26.1	26.8	27.4	28.3	29.0	29.2	29.1	28.6	28.6	27.4	26.5	27.7
Máx.	28.9	29.1	29.8	30.5	31.3	32.0	32.2	32.3	32.1	31.8	30.3	29.2	30.7
Mín.	18.0	17.5	20.0	21.0	20.4	21.4	22.4	21.4	21.7	21.1	19.0	19.0	20.2

Fuente: ONAMET.

2.1.1.2.- Humedad relativa

La humedad relativa promedio del país es de 78%. La oscilación anual de los valores medios es pequeña, aproximadamente el 10%, no obstante, la variación diaria es significativa, del orden de 20 a 40% de humedad.

La Tabla 2.1.1.2-1 contiene la data de la humedad relativa, registrada por estaciones locales cuya referencia ha sido publicada, y cuyos valores son representativos para los porcientos de humedad promedio en la zona del vertedero.

Tabla 2.1.1.2-1. Humedad relativa media mensual, (%)

Ene	Feb	Mar	Abr	May	Jun	Jul	Ago	Sep	Oct	Nov	Dic	Año
80.8	77.8	79.2	80.2	80.0	77.3	78.5	77.6	77.8	79.2	80.5	77.4	78.8

Fuente: ONAMET.

En la Tabla 2.1.1.2-2 se muestran los registros de la humedad relativa promedio anual reportados para la región de La Romana, reportados entre los años 2000 al 2005 por el INDHRI y completados hasta el año 2011 con registros publicados por ONAMET y *freemeteo.com*.

Tabla 2.1.1.2-2. Humedad relativa media anual, (%).

2000	2001	2002	2003	2004	2005	2006	2007	2008	2009	2010	2011
77.8	79.7	77.1	78.6	78.7	78.9	77.8	79.2	-	78.6	78.5	79.6

Fuente: INDHRI, ONAMET y *freemeteo.com*.

Para los días que se realizaron los levantamientos de campo, en los meses del verano del 2013, el comportamiento de esta variable osciló entre los 70% en horas del amanecer, hasta los 65% al mediodía.

2.1.1.3.- Presión barométrica

La presión barométrica se mantiene con muy poca variación durante el año. Solamente durante el paso de los ciclones ésta desciende por debajo de los valores promedios. En la Tabla 2.1.1.3-1 aparece la distribución de los valores mensuales promedios de la presión barométrica para el período 1971-2000.

Tabla 2.1.1.3-1.- Presión barométrica promedio (hPa).

Ene	Feb	Mar	Abr	May	Jun	Jul	Ago	Sep	Oct	Nov	Dic	Año
101.6	101.6	101.5	101.4	101.3	101.5	101.6	101.5	101.3	101.2	101.3	101.5	101.4

Fuente: ONAMET.

Los valores máximos pueden presentarse en cualquier mes del año y los mínimos en los meses correspondientes al período ciclónico (junio-noviembre).

2.1.1.4.- Evaporación

La evaporación potencial o meteorológica media anual para toda La Española es, como promedio de 2200 mm, comportamiento favorecido por el efecto de un flujo de los vientos Alisios, que provoca la continua renovación de la capa de aire más cercana a la superficie, combinado con la alta incidencia de la radiación solar.

Tomando el valor promedio de la evaporación potencial y aplicando el coeficiente de transición (0.8), se obtendría un valor de 1760 mm, de manera que esta sería la evaporación real o desde la superficie libre del agua promedio para el país.

Para evaluar esta variable climática se han tomado los datos publicados en el libro Las Estadísticas del Agua (2006), de la estación hidrometeorológica “Naranjo de China”, donde se mide la evaporación en evaporímetros Clase “A”, que es más aceptable que calcular la evaporación a partir de fórmulas indirectas, que siempre introducirían un alto margen de error.

En la Tabla 2.1.4.1-1 pude observarse la marcha mensual de la evaporación desde la superficie libre del agua en la mencionada estación, así como su valor anual.

Tabla 2.1.4.1-1. Evaporación (mm), medida en tanques evaporímetros Clase A, según INDRHI, (Estación "Naranja de China").

Ene	Feb	Mar	Abr	May	Jun	Jul	Ago	Sept	Oct	Nov	Dic	Año
95.1	105.8	122.4	112.9	113.6	112.1	125.4	124.8	108.7	118.5	108.1	101.6	1349

Fuente: INDRHI.

2.1.1.5.- Precipitación

Un análisis puntual de las precipitaciones, confirmado por otros estudios elaborados por la Consultora EMPACA, nos permite afirmar que existe una disminución de la precipitación media anual en dirección Sur a Norte.

Al efecto, para el período 1979 - 2003 el promedio anual de la estación "Naranjo de China" fue de 1774.4 mm y adicionalmente fueron consideradas otras estaciones operadas por el Central Romana Corporación, Ltd. Este análisis permitió estimar que el promedio para la zona de estudio es de unos 1150 mm/año.

Comprobado por los estudios realizados, en la Tabla 2.1.1.5-1, aparecen los totales mensuales registrados en la estación pluviométrica de "Naranjo de China".

Tabla 2.1.1.5-1. Lluvia media mensual (Pluviómetro Estación Naranjo de China).

Año	Ene	Feb	Mar	Abr	May	Jun	Jul	Ago	Sept	Oct	Nov	Dic	Año
1979	69.9	14.5	105.2	172.6	328.3	240.5	145.4	464.9	310.1	101.2	308.2	182.5	2443.3
1980	99.4	65.1	138.2	127.8	165.4	62.1	92.1	94.4	99.4	80.7	48.7	74.7	1148.0
1981	124.4	47.9	119.4	253.4	329.1	130.5	284.8	163.0	197.0	420.0	172.7	175.0	2417.2
1982	74.8	96.4	52.2	42.5	304.6	128.3	93.1	140.8	206.6	67.6	126.0	186.5	1519.4
1983	99.6	16.3	32.6	238.3	317.9	55.2	244.9	166.3	117.2	122.1	111.9	152.1	1674.4
1984	99.1	155.8	58.8	65.5	135.7	154.7	149.9	85.9	139.1	125.9	106.4	108.5	1385.3
1985	37.2	107.5	75.3	179.5	102.4	63.5	119.6	193.0	198.4	543.7	229.0	48.2	1897.3
1986	136.0	49.6	86.5	291.1	278.9	60.0	113.1	146.7	311.3	71.5	223.7	48.6	1817.0
1987	64.6	46.0	68.8	221.1	192.9	284.2	141.2	32.0	134.8	170.2	370.4	129.9	1856.1
1988	141.7	80.0	118.3	131.9	18.1	128.8	190.8	242.6	197.9	96.5	83.3	146.6	1576.5
1989	94.6	182.8	81.7	79.6	132.5	22.7	84.1	148.1	167.1	166.3	39.2	50.5	1249.2
1990	159.6	109.8	108.4	44.6	46.0	218.8	117.7	160.6	107.8	454.8	175.4	166.7	1870.2
1991	112.9	73.6	35.5	28.0	98.0	70.2	107.1	90.3	281.0	197.4	197.8	101.8	1393.6
1992	221.7	53.5	55.1	149.4	470.1	72.8	404.7	125.9	172.5	157.4	153.5	108.1	2144.7
1993	179.8	99.6	128.3	142.6	216.1	89.3	87.5	51.4	86.2	28.9	297.9	41.2	1448.8
1994	77.6	55.5	86.5	188.7	58.2	43.6	57.1	120.1	173.5	227.3	67.7	115.5	1271.3
1995	18.0	122.4	28.2	27.5	116.5	104.0	141.2	129.4	324.5	103.7	220.1	179.9	1515.4
1996	79.6	107.7	118.7	163.1	44.7	45.5	180.5	176.0	426.8	127.7	369.6	88.7	1928.6
1997	101.5	78.6	20.4	37.1	103.5	34.9	140.9	100.8	82.2	100.4	81.8	38.1	920.2
1998	118.0	77.5	146.9	82.6	71.6	104.0	56.5	141.9	266.5	146.7	350.5	222.1	1784.8
1999	48.7	50.0	62.8	127.7	168.7	63.9	175.6	78.6	183.6	161.9	183.1	87.8	1392.5

Continuación Tabla 2.1.1.5-1.

Año	Ene	Feb	Mar	Abr	May	Jun	Jul	Ago	Sept	Oct	Nov	Dic	Año
2000	96.6	82.4	29.1	23.8	114.4	116.1	51.3	140.1	232.3	69.3	111.2	81.3	1147.9
2001	112.2	108.0	62.5	66.1	124.6	50.0	85.5	29.0	51.0	165.0	183.1	297.1	1334.1
2002	58.3	37.8	104.0	181.3	111.3	153.2	123.4	140.1	184.1	169.8	183.1	87.0	1533.4
2003	112.5	46.1	35.6	127.7	168.7	104.0	141.2	140.1	193.8	169.8	183.1	121.6	1544.3
	101.5	78.5	78.3	127.7	168.7	104.0	141.1	140.0	193.7	169.8	183.1	121.6	1608.5

Nota.- Los valores en rojo han sido restablecidos por el método aritmético.

Fuente: INDRHI.

De manera general se puede plantear que en la zona se reportan años secos como fueron 1980, 1989, 1994, 1997 y 2000, mientras los años húmedos se destacan 1979, 1981, 1992 y 1996. Es de señalar que para algunos casos la ocurrencia de eventos meteorológicos con lluvias extremas, marcan los acumulados anuales y definen la pluviometría, pero sin embargo en el análisis individual de la serie el comportamiento es normal.

La distribución de estas lluvias mensuales puede definirse por el gráfico de la Figura 2.1.1.5-2, donde se observa un período húmedo bien marcado para los meses entre mayo y noviembre, mientras que el menos lluvioso para los meses de diciembre a abril. El mes de junio se destaca como el mes más seco de la temporada lluviosa. Esta regularidad es semejante a la que se reporta para casi todo el país, con aisladas variaciones territoriales de inversión de temporadas.

Figura 2.1.1.5-1. Distribución de las precipitaciones mensuales.

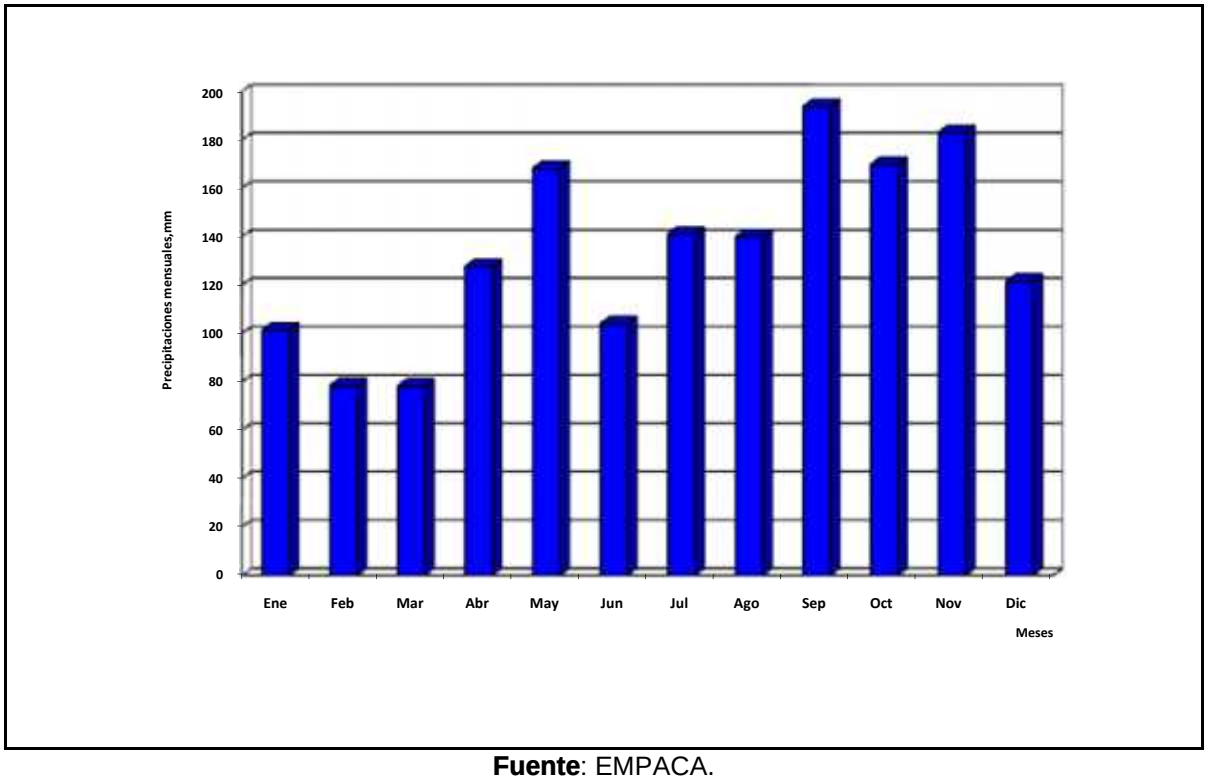

Fuente: EMPACA.

2.1.1.5.1.- Precipitaciones máximas

Son notables las precipitaciones máximas registradas durante el paso de los ciclones y huracanes por el territorio, sobre todo las producidas por el huracán Jeanne, cuando los valores alcanzaron un total acumulado cercano a 270 mm durante los tres días de mayor lluvia, según los registros de la ONAMET.

Por otro lado, los valores medios mensuales de lluvias máximas, medidos en la misma estación de referencia se detallan en la Tabla 2.1.1.5.1-1.

Tabla 2.1.1.5.1-1. Precipitaciones máximas promedios, mensuales, registradas en la Estación Meteorológica "Naranjo de China".

Ene	Feb	Mar	Abr	May	Jun	Jul	Ago	Set	Oct	Nov	Dic
221.7	182.8	146.9	291.1	470.1	284.2	404.7	464.9	426.8	543.7	370.4	297.1

Fuente: INDRHI.

2.1.1.6.- Dirección y velocidad del viento

Existen diferentes fuentes de información estadística que permiten caracterizar los vientos de la región. Entre las fuentes más confiables se encuentran los registros sistemáticos de dirección y velocidad que se realizan en el aeropuerto de "La Romana", ubicado apenas a 3 km al Este de la Zona del proyecto. Aunque la serie de datos de esta estación es relativamente corta, un análisis estadístico de los datos confirma el predominio de los vientos comprendidos entre los rumbos noreste y sureste.

Como parte de las investigaciones realizadas por la consultora ambiental EMPACA en la región, fueron analizados los datos históricos del aeropuerto de "La Romana", destacándose el predominio de los vientos del Este con un 40.29 %, seguidos por el Noreste con un 26.15 % y el Sureste con un 15.46 % (Figura 2.1.1.6-1).

Figura 2.1.1.6-1. Rosa de los vientos elaborada a partir de los datos del aeropuerto de "La Romana" (1999-2010).

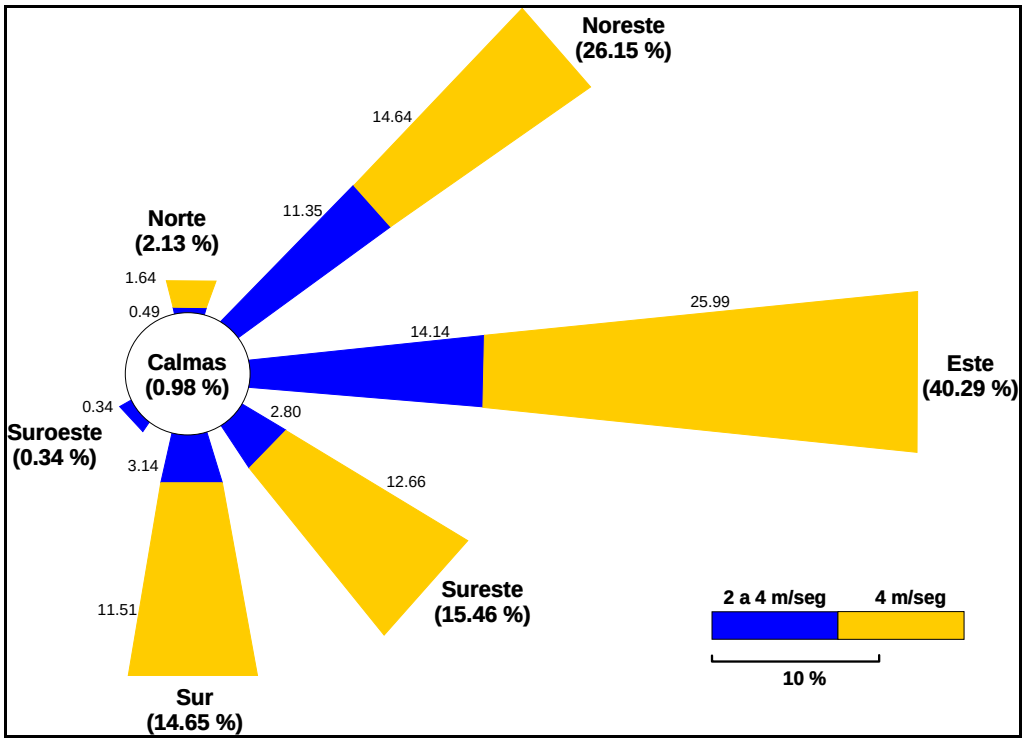

Fuente: Aeropuerto La Romana.

En cuanto a las velocidades, prácticamente el 26 % de los casos proceden del Este y superan los 4 m/s (14 km/h), mientras que, para el Noreste y Sureste, los vientos superiores a esa magnitud acumulan aproximadamente un 15 % de las observaciones en cada caso.

Los valores recogidos en la Tabla 2.1.1.6-1 reflejan las características del viento en un año tipo.

Tabla 2.1.1.6-1. Resumen estadístico del comportamiento del viento elaborado a partir de los datos del aeropuerto de "La Romana" (1999-2001).

Rumbo	Rangos de velocidad (m/seg)			
	0.01 – 2.00	**2.01 – 4.00**	**> 4.00**	**Total**
Norte	-	0.49 %	1.64 %	2.13 %
Noreste	0.16 %	11.35 %	14.64 %	26.15 %
Este	0.16 %	14.14 %	25.99 %	40.29 %
Sureste	-	2.80 %	12.66 %	15.46 %
Sur	-	3.14 %	11.51 %	14.65 %
Suroeste	-	0.34 %	-	0.34 %
Total	0.32 %	32.26 %	66.44 %	99.02 %

Fuente: Aeropuerto La Romana.

En resumen, se puede decir que en la zona de estudio existe un predominio de los vientos del Este, Este-Noreste y Este-Sureste con velocidades superiores a los 4.0 m/s, estos vientos acumulan más del 90 % del total. Con cierta frecuencia también pueden producirse vientos del Norte al Noreste, que pueden ser sostenidos y mantener altas velocidades.

2.1.2.- Geología regional y del área de estudio

Desde el punto de vista de la geología de la República Dominicana, la zona de estudio se encuentra ubicada hacia la región suroeste de la Planicie Costera Oriental, dominada por rocas de facies calcáreas y calcáreo-terrígenas de edad cuaternaria, que formaron parte de una extensa cuenca somera de deposición carbonatada limitada por arrecifes coralinos.

Sin embargo, la geología, aunque no es compleja, tiene elementos regionales que van a definir las secuencias estructurales. Esta planicie, con rocas de edades entre el Neógeno y el Cuaternario, tiene una superficie irregular de secuencias de terrazas marinas, donde se han desarrollado los procesos de carsificación superficial y subterránea, dando lugar a una red de conductos y oquedades en el macizo rocoso, los cuales caracterizan sus propiedades de ingeniero-geológicas, la transmisividad y el escurrimiento superficial.

En este cuadro geológico regional, los macizos de rocas vulcano-sedimentaria y metamórficas de edades más antiguas (Cretácico y Paleógeno), bordean a esta cuenca de rocas carbonatadas por el Norte, en una yacencia totalmente discordante y de origen tectónico, (Figura 2.1.2-1). Si bien estas rocas no tuvieron una incidencia directa sobre la geología más reciente, si intervienen en los procesos morfológicos y la dinámica terrestre.

Básicamente la litología de estas rocas es muy variada, donde predominan las metavulcanitas, los esquistos de composición básica y ultrabásica de bajo grado de metamorfismo, las secuencias esquistosas de naturaleza volcánica, los basaltos y las peridotitas serpentinizadas

A esta escala regional, como rocas predominantes se describen las calizas blancas a cremas, organógenas, arrecifales, con una intensa fracturación y desarrollo del carso, que se intensifica hacia el sector costero litoral. La edad de estas rocas se ha establecido en el Plioceno medio – Pleistoceno y son identificadas como ***tpl-gp'c,*** (Figura 2.1.2-1).

Figura 2.1.2-1. Ubicación del proyecto en el Mapa Geológico Regional.



Leyenda

tpl-gp'c	Caliza arrecifal ("Haitises")
q	Cuaternario
	Falla normal
	Frente de terrazas marinas Cuaternarias

Fuente: Mapa Geológico Regional a escala 1:250 000 (Dirección General de Minería, 1991).

En la Figura 2.1.2-2 se presenta un perfil esquema, extendido hacia el Norte a propósito de reflejar el contexto geólogo-estructural explicado, y aunque no se alcanza a mostrar la yacencia regional de los macizos de rocas vulcano-sedimentarias y metamórficas, es notable el macizo de rocas carbonatadas en la Planicie, que están relacionadas con la zona del proyecto.

Figura 2.1.2-2. Perfil esquema geológico de la región..

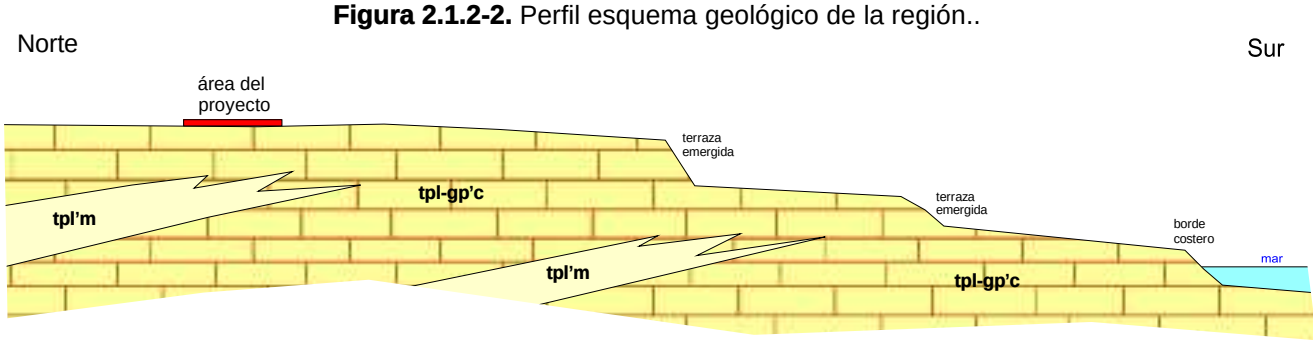

Se hace evidente que los macizos vulcano-sedimentarios y metamórficos del Norte no tienen ninguna relación directa con el proyecto, y sólo forman parte del escenario geológico regional.

En general, sobre este macizo de rocas carbonatadas descritas se observan algunas cuencas sedimentarias donde se acumulan sedimentos del Cuaternario, cuyas génesis son muy diversas de acuerdo con el sitio de yacencia, pero predominan los deluviales y eluviales. Hacia el Sur, en las cuencas fluviales, hay someras acumulaciones de sedimentos aluviales que llegan a ser relevantes en los *paleovalles* fluviales.

A escala de la zona del proyecto, son las facies carbonatadas las que conforman el macizo, aunque de manera general no son continuos y su ubicación en el corte no se corresponde con una secuencia cronológica, observándose indistintamente transiciones laterales y verticales de uno a otro. Estas rocas están representadas por calizas (***tpl-qp'c***) formando el macizo que se extiende por el Sur hasta la zona costera.

Un análisis litológico en cortes cercanos a la zona del proyecto muestra estas características en forma de intercalaciones de calizas y margas, que llegan a alcanzar espesores de más de 10 m (Foto 2.1.2-1).



Foto 2.1.2-1. *Macizo carbonatado con intercalaciones de margas y calizas, como rocas del Cuaternario (archivos Empaca).*

En estas intercalaciones la fracturación y la carsificación tienen una tendencia a ser muy limitada, por la heterogeneidad litológica, aunque ocasionalmente se observan oquedades subterráneas en las rocas con componente terrígeno alto. En las rocas calcáreas, la carsificación llega a ser más notable, con una distribución en profundidad siguiendo las particularidades de la yacencia de estas capas de rocas en el macizo, y formando oquedades. Estas oquedades se pueden presentar vacías, aunque para la zona es común encontrarlas colmatadas de sedimentos.

De forma general en el territorio de la zona del proyecto no se observan las facies de calcarenitas de color crema, poco cementadas y fácilmente deleznables, lo que evidencia un macizo más consolidado, con menos elementos de la deposición reciente.

Sin embargo, son observadas algunas formaciones de corales duros, que pueden ser consideradas como las facies bioconstruidas.

Otra de las litologías que se destacan a esta escala de la zona del proyecto son los depósitos cuaternarios, no consolidados, representados por arcillas arenosas, limos y arcillas limosas, cremas y carmelitas claro (Foto 2.1.2-2).



Foto 2.1.2-2. *Sedimentos cuaternarios representados por arcillas limosas, limos y arcillas arenosos, que yacen en la zona del proyecto (archivos Empaca).*

Estos sedimentos que constituyen la capa de meteorización de las rocas primarias llegan a alcanzar espesores de hasta 3.00 m, sobre una paleosuperficie rocosa muy irregular. Comúnmente son materiales que bajo condiciones de compactación artificial llegan a alcanzar densidades altas y una permeabilidad muy baja.

2.1.2.1.- Aspectos generales de la tectónica

En general esta región de la Planicie no sufre de los efectos de una tectónica reciente, aunque se observan manifestaciones como dos sistemas de fallas directas, orientadas predominantemente de NO-SE y NNE-SSO. A diferencia de la franja litoral, donde el macizo no tiene sedimentos de cobertura y es frecuente observar dislocaciones en las jóvenes estructuras, para la zona no es frecuente localizar fracturas abiertas, considerando que están rellenas de sedimentos y colmatadas.

La tectónica precuaternaria puede observarse sólo en los terrenos del basamento cretáceo que constituyen los relieves montañosos marginales, al Norte y distantes de la zona de estudio.

Sin entrar en los detalles de la tectónica compleja, al considerar las unidades que constituyen los sistemas montañosos del Norte, se observa que éstas se desarrollan en sobreposición y/o yuxtaposición según franjas alargadas en dirección NO-SE, cuyas geometrías son consecuentes a la sucesión de por lo menos ocho principales fases tectónicas.

Que comprenden tres distintas fases cretáceo-eocénicas de vulcanismo y plutonismo de arco insular seguidas por igual número de fases de colisión del sistema de arco, a las cuales se agregan una fase eo-miocénica de transcurrencia a lo largo de fallas E-O que anticipa una fase transpresiva miocénica con interacción de las estructuras transcurrentes E-O con las más viejas estructuras NO-SE heredadas de la construcción del arco insular.

2.1.3.- Geomorfología

El relieve de la región donde se enclava el proyecto tiene un fuerte componente marino con una superficie terrestre llana a ligeramente ondulada, marcada hacia el mar por una serie de escarpaduras de erosión de distintos órdenes, con desniveles variables, consecuentes con varias fases de descenso del nivel eustático del mar.

Esta caracterización geomorfológica parte de la división de dominios fisiográficos (Figura 2.1.3-1) donde se destacan la Llanura Costera del Caribe (señalada como X) donde se ubica el proyecto y la de Pie de Monte de la Cordillera Orienta (señalada como IX), al Norte, que evidentemente tributa una influencia indirecta.

Figura 2.1.3-1. Dominios fisiográficos relacionados con la región donde se enclava el proyecto.



Si bien la zona del proyecto se distribuye en la llanura costera, es hacia los sectores más interiores de esta planicie, donde se destaca una superficie plana (Foto 2.1.2-1), con discontinuidades morfológicas y escarpes de génesis relacionada con procesos geomorfológicos de erosión fluvial y pluvial, pero mucho menos influenciada por procesos marinos, por su lejanía de la costa.



Foto 2.1.3-1. *Superficie llana de la llanura en la zona donde se enclava el proyecto (archivos Empaca).*

El Mapa Geomorfológico Regional (Figura 2.1.3-2) representa estas características generales descritas anteriormente, donde se sugiere la planicie como una región de notable formación de valles fluviales encajados en el macizo, y perpendiculares a la línea de costa, donde los procesos geomorfológicos están acelerados por la red de drenaje superficial tributaria.

Figura 2.1.3-2. Mapa Geomorfológico Regional.

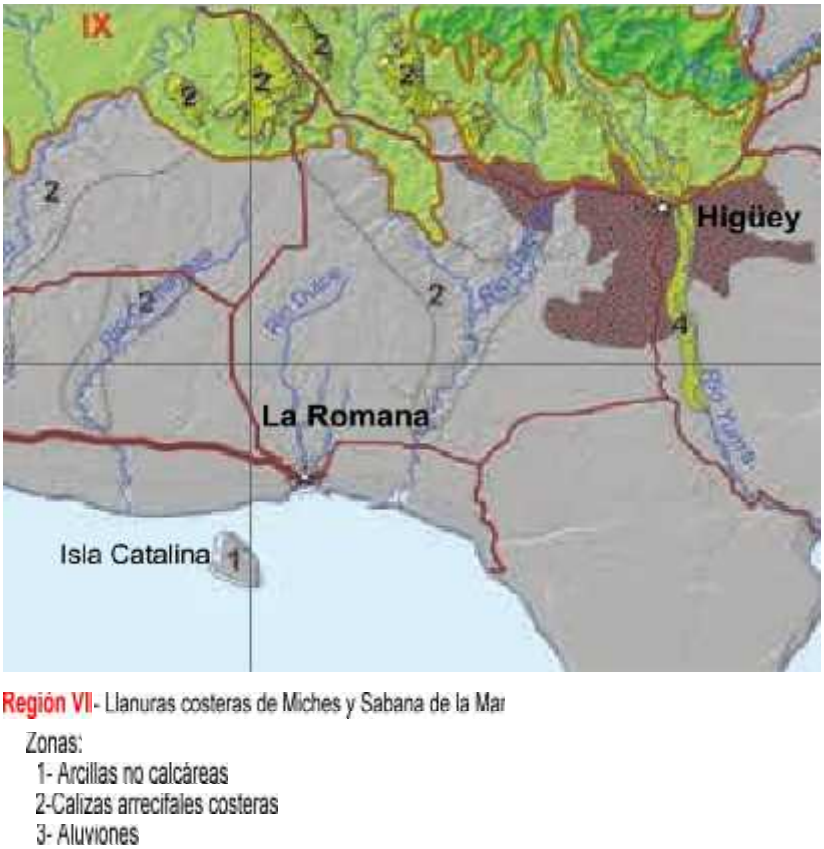

Región VII- Llanuras costeras de Miches y Sabana de la Mar

Zonas:
1- Arcillas no calcáreas
2-Calizas arrecifales costeras
3- Aluviones

Fuente: Atlas de Biodiversidad y Recursos Naturales (MIMARENA, 2012).

La caracterización morfológica de esta región del proyecto está dada, entre otros aspectos, por la interpretación de la distribución espacial de los morfoalineamientos, como criterio básico de la dinámica de los procesos geomorfológicos actuales y de las particularidades de la paleosuperficie. Este análisis, que también representa la fracturación del macizo, como morfoalineamientos, puede ser utilizado en la caracterización de la red hidrológica de escurrimiento y drenaje superficial, y en la dinámica de las aguas subterráneas del acuífero.

Así, se estableció una agrupación de morfoestructuras en cuatro familias principales (Figura 2.1.3-3):

- A con distribución 50-60º
- B con distribución 80-100º
- C con distribución 130-150º
- D con distribución 170º

Figura 2.1.3-3. Diagrama de dirección espacial vs. frecuencia de los morfoalineamientos en la región del proyecto.

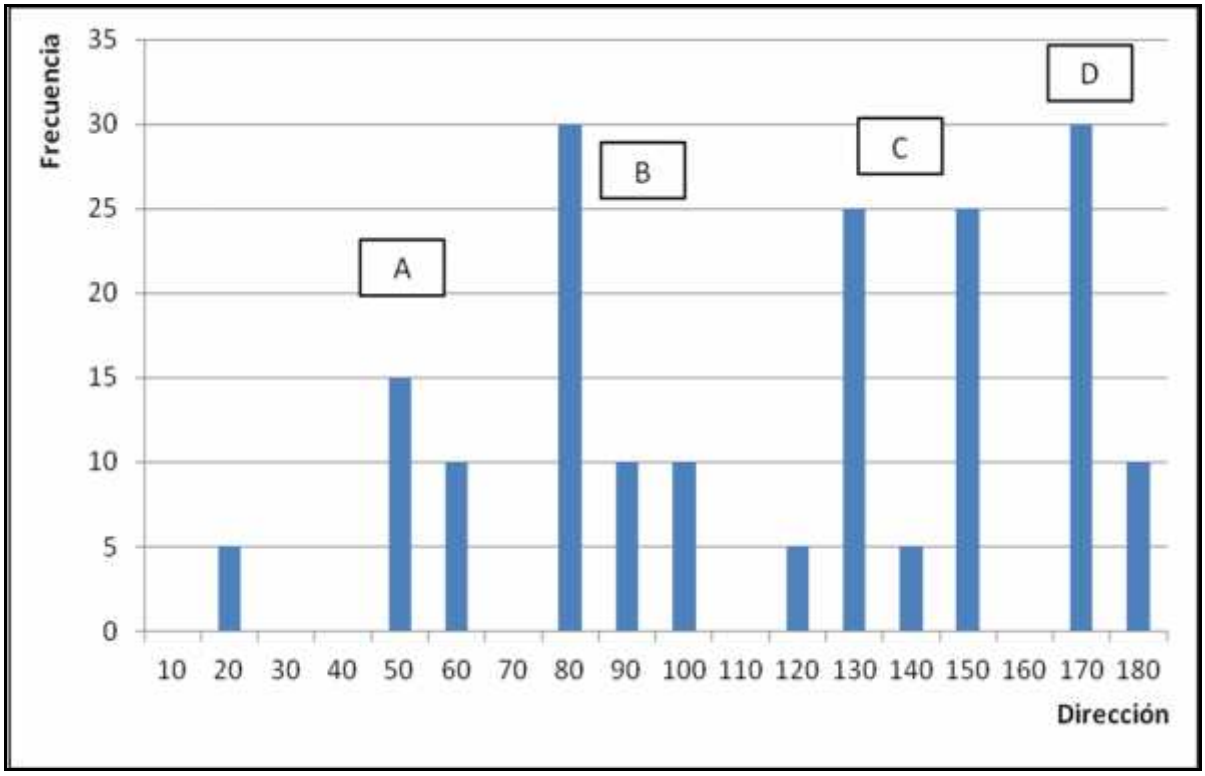

Nota: La información en el gráfico solo se representa entre 0 y 180º.
Fuente: EMPACA.

Este agrupamiento de acuerdo con su dirección muestra una marcada diferencia entre las familias, y se distingue por su asociación con elementos del relieve interior, costero y de los procesos geomorfológicos.

La familia B de los morfoalineamientos está directamente relacionada con el eje longitudinal de la línea de costa, los bordes de terrazas y los escarpes. Así mismo, las familias C y D con direcciones perpendiculares a la costa tienden a convertirse en patrones principales de las vías de drenaje fluvial y pluvial, donde se destacan alineaciones de depresiones, dolinas y sumideros cársicos, como elementos del drenaje subterráneo.

Algunas particularidades de esta relación anterior se convierten en desviaciones dentro del esquema de alineación del cauce fluvial, dadas por la influencia de las variedades litológicas descritas en el capítulo de geología, la fracturación del macizo y la tectónica local.

Como fenómenos físico-geológicos en la zona del proyecto, no se destacan procesos erosivos superficiales, ni deslizamientos de tierra, debido fundamentalmente a las características llanas de la superficie del territorio y las litologías que conforman el macizo.

A una escala de trabajo, aunque predominan las características morfológicas de llanura, son apreciables algunas formas secundarias de la remodelación de la superficie, las cuales tienen una relación muy estrecha con el proyecto y su dinámica.

En un perfil morfológico trazado de Este a Oeste, perpendicular a estas formas superficiales que representan a los valles fluviales de los principales ríos de la región, como elementos de discontinuidad con respecto al nivel de superficie de la llanura, tomada como nivel base estructural del relieve.

Estos valles fluviales tienen una configuración de “U” abierta, profundos y muestran un fuerte patrón de estratificación y agrietamiento, que establece las direcciones principales de estos valles de Norte a Sur. Así mismo, la fracturación en este macizo, provoca que esté muy diseccionado, favoreciendo la formación de cañadas perpendiculares al eje del río, que llegan a ser profundas a pesar de tener poca extensión.

Como se puede apreciar en el Mapa Geomorfológico de la zona y en el perfil morfológico la superficie de la llanura es considerada como el nivel de piso estructural a 60-70 m, con muy escasos relictos de cota +80 m. En general no se observan formas cársicas superficiales. En cuanto a condiciones de cobertura, la totalidad del área de la superficie está cubierta por suelos y sedimentos de espesor que alcanza máximos de 3.00 m.

Otro indicador geomorfológico es la formación de escasos aluviones en las márgenes del río Dulce y otros arroyos locales. Estas formas tienen una distribución secuencial y relacionada con la escasa sinuosidad de los cauces. A estas acumulaciones aluviales se asocia la dinámica de sedimentos, donde se destacan tanto los procesos de sedimentación como de transporte, muy en dependencia del régimen hidrológico de estas corrientes fluviales.

2.1.4.- Suelos y sedimentos de cobertura

Según los datos disponibles sobre la cobertura edáfica, representada en el Atlas de Biodiversidad y Recursos Naturales y publicados por MIMARENA 2012, en la región predominan los suelos de Clases III y VI, en base a la clasificación por su capacidad agroproductiva, y con limitaciones por la topografía.

Los suelos Clase III que se caracterizan por ser cultivables, aunque solamente aptos para cultivos muy rentables y con limitantes de alguna severidad, tienen una productividad mediana y se distribuyen hacia los sectores de la llanura, más alejado de la influencia de la escorrentía superficial y la dinámica fluvial.

En el caso de la zona donde se enclava el proyecto y como predomianantes en la región, están los suelos clase VI que se caracterizan por ser aptos para bosques y pastos, con limitaciones severas de topografía, profundidad y rocosidad (Foto 2.1.4-1). En general son considerados suelos no cultivables, aunque aplicando técnicas modernas de manejo y riego se pueden obtener discretos resultados aproproductivos.



Foto 2.1.4-1. *Suelos de cobertura en el entorno del proyecto, no cultivados y baja productividad agrícola (archivos Empaca).*

En la zona de estudio, además de estas características de los suelos según la agroproductividad, se le pueden agregar las descripciones de acuerdo a la asociación de suelos descritas según la OEA para la República Dominicana, donde clasificarían como suelos de origen calcáreo con topografía llana a ondulada, con yacencia sobre rocas calizas duras y blandas.

En términos de textura, son suelos de tonos claros, poco profundos, desarrollados a partir de las rocas primarias calcáreas y poco meteorizados. Presentan una textura fina, limosa a arcillosa, pocas veces granular, aunque se destaca el contenido de gravas y fragmentos de rocas calizas. Regularmente tienen un drenaje interno moderado y son apropiados para la compactación artificial, lo cual reduce significativamente su capacidad agroproductiva.

El espesor de la capa es el parámetro de mayor variación, oscilando hasta un máximo de 20 cm, que se mezclan con los sedimentos arcillo-limosos de las capas de meteorización de las rocas primarias calcáreas.

En términos generales la granulometría promedio obtenida se representa en la Figura 2.1.4-1, con un 4% de grava, 28% de arena, 30% de limo y 38% de arcilla. De acuerdo a estos valores de los tamaños de partículas, es evidente que no es calculable el coeficiente de curvatura y de uniformidad, por la alta arcillosidad de los suelos y quedar fuera de rango los D_{30} y D_{10} en la curva granulométrica.

Figura 2.1.4-1. Curva granulométrica de los suelos locales.

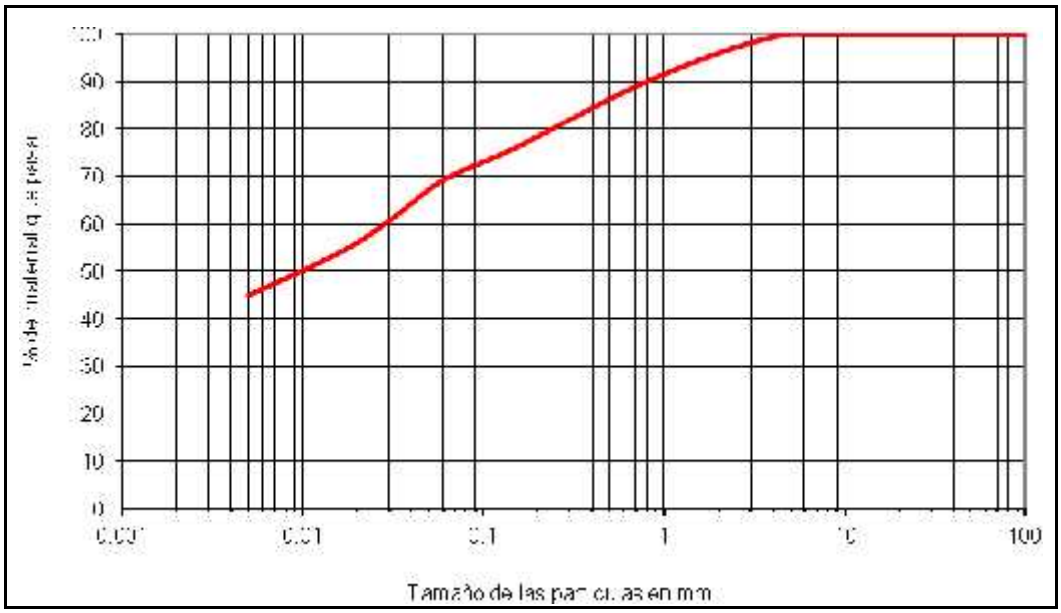

Fuente: Empaca.

La yacencia de estos suelos está estrechamente relacionada con el régimen hidrológico fluvial y pluvial del territorio, disminuyendo significativamente hacia los valles fluviales donde son más intensos los procesos de erosión y arrastre.

2.1.5.- Hidrología

La cuenca hidrográfica del río Dulce es la más pequeña en dimensiones entre los principales ríos del país, aunque no la de menor importancia. Desde un punto de vista regional, la zona de estudio se enclava en los límites de esta cuenca, en su tercio inferior.

En la Tabla 2.1.5-1 se detallan los parámetros morfométricos de esta cuenca, de acuerdo a las interpretaciones sobre imágenes satelitales y la interpretación morfológica, en especial en los sectores urbanizados de la ciudad de La Romana.

Tabla 2.1.5-1. Parámetros morfométricos de la cuenca hidrológica del río Dulce.

Largo del río principal (L), km	Área de la cuenca (A), km²	Perímetro de la cuenca (P), km	Pendiente (S), %
26.0	161.0	69.0	32.5

Fuente: Las Estadísticas del Agua en la República Dominicana (INDRHI, 2006).

Un análisis de la distribución espacial, teniendo en cuenta el cauce principal, a partir de considerar la longitud total siguiendo la sinuosidad de esta corriente fluvial (26 km), y la longitud en línea recta entre un punto en la desembocadura y otro en el nacimiento (22.7 km), se obtiene un coeficiente de esta relación de 1.15.

Semejante a otras corrientes fluviales de la región, el Río Dulce, en su tercio inferior, tiene su cauce encajado en el macizo de rocas calcáreas, con un valle en forma de "U" abierta, con laderas semiverticales (Foto 2.1.5-1).

Esta configuración, aunque bastante homogénea en este sector del cauce, presenta irregularidades donde se forman aluviones y valles de inundación.



Foto 2.1.5-1. *Vista de un sector del cauce del río Dulce en su tercio inferior (archivos Empaca).*

De manera general estas corrientes fluviales actúan como la base de drenaje subterráneo, que establece y regula el comportamiento piezométrico local y regional, aunque para los efectos de la caracterización del medio físico del territorio del proyecto no representa de mucho interés, por la distancia hasta estas corrientes principales.

2.1.6.- Hidrogeología

La región, donde se enclava la zona del proyecto, desde el punto de vista hidrogeológico regional tiene recursos de buena calidad y elevada productividad.

En la región se destacan dos acuíferos principales, uno al Norte representado por sedimentos consolidados, con permeabilidad media a baja y una acuosidad media dada por la porosidad en el macizo. Este acuífero tiene aguas con buena calidad, pero su importancia hidrológica es mediana, dada por la baja productividad. El drenaje subterráneo es hacia el Sur, a descargar en el acuífero de rocas calcárea.

El acuífero carbonatado, donde se ubica la zona del proyecto, está representado por dos tipos de rocas, las calizas carsificadas, donde generalmente la macroporosidad establece las vías de flujo de las aguas subterráneas, y las rocas margosas con una componente arcillosa alta, donde el flujo se hace discontinuo y la transmisividad del acuífero decrece significativamente.

La profundidad del nivel piezométrico de las aguas subterráneas se ha establecido en 30 m, aunque para el Sur, más cerca de la franja costera el espesor de la zona no saturada coincide con la altitud de la superficie del terreno, al considerar este nivel en cota 0.00 m, al nivel del mar.

Este acuífero mencionado, en su condición de costero, es vulnerable a los fenómenos de intrusión marina e influencia de los aerosoles marinos, que aunque no alcanza a la zona del proyecto por su distancia a la costa, son los patrones que influyen en la calidad de las agua subterráneas.

2.1.7.- Usos del agua

El agua potable que se utiliza en las instalaciones de la Zona Franca Industrial La Romana II para los diferentes usos (limpieza, uso de baños, riego de áreas verdes y jardines, mezclas para actividades constructivas y de remodelación de naves, extinción de incendios, entre otras), es suministrada mediante la conexión a las redes de la Corporación de Acueductos y Alcantarillados de La Romana (CORAAROM).

La empresa Operadora Zona Franca La Romana, S.A, no cuenta con pozos subterráneos para el abastecimiento de agua ni se abastece de otras fuentes que pudiera causar conflicto en la población del entorno por el uso de agua.

2.2.- Medio biótico

Para la caracterización de la vegetación se hizo una visita de reconocimiento al área del proyecto donde se observó que la mayor parte fue desbrozada y que sólo se conservan árboles y arbustos aislados, así como vegetación ornamental en los jardines que fueron creados como parte del proyecto (ver Mapa de ubicación del proyecto en imagen satelital.

Se identificaron in situ las especies existentes en los terrenos del proyecto y para confirmar los nombres vulgares y científicos se consultó el Diccionario Botánico de Nombres Vulgares de la Española (Liogier, 1974).

En el caso de la fauna, la caracterización se hizo a través de fuentes secundarias y estudios realizados por EMPACA en la zona del proyecto.

2.2.1.- Vegetación

La vegetación de los terrenos donde se encuentra la zona franca fue desbrozada cuando se construyó el parque industrial, no obstante, se conservaron árboles y arbustos en los lotes donde aún no se han construido naves industriales y otros que fueron integrados a las áreas verdes y aceras del proyecto.

También se crearon pequeños jardines con plantas ornamentales en el entorno de las naves industriales para el embellecimiento del lugar.

Algunas de las especies que se encuentran en los terrenos del proyecto se relacionan en la Tabla 2.2.2-1.

Tabla 2.2.2-1. Especies de árboles presentes en la Zona Franca Industrial La Romana II.

Nombre científico	Nombre común
Delonix regia	Flamboyán
Laurus nobilis	Laurel
Mangifera indica	Mango
Casuarina equisetifolia	Pino de australia
Azadirachta indica	Neem o nim
Leucaena leucocephala	Lino criollo
Senna siamea	Acacia amarilla
Guazuma tomentosa	Guácima

Fuente: Empaca**.**



Fotos 2.2.1. *Vegetación existente en los terrenos del proyecto (tomadas el 1 de octubre de 2021).*






Continuación Fotos 2.2.1.

En cuanto a las especies ornamentales se pueden encontrar las especies presentadas en la Tabla 2.2.2-2.

Tabla 2.2.2-1. Especies de árboles presentes en la Zona Franca Industrial La Romana II.

Nombre científico	Nombre común
Acrocomia aculeata	Palma corojo
Codiaeum variegatum	Crotón
Euphorbia milii	Tú y yo
Duranta repens L.	Duranta
Bougainvillea glabra	Trinitaria
Cynodon dactylon	Grama

Fuente: Empaca**.**

2.2.2.- Fauna

Se presenta la lista de aves, (Tabla 2.2.2.-1) y de reptiles y anfibios, (Tabla 2.2.2-2), reportados para la zona.

Tabla 2.2.2-1. Aves reportadas para la zona, por Annabelle Stockton de Dod, (1981).

Nombre científico	Nombre común	Estatus	Amenazada
Oceanodroma leucorhoa	Lava pies	M	Legislación Nacional Ley 64-00
Phaeton lepturus	Rabijunco	R	Legislación Nacional Ley 64-00
Sula leucogaster	Bubi	R	Legislación Nacional Ley 64-00
Fregata magnificens	Tijereta	R	Legislación Nacional Ley 64-00
Ardea herodias	Garzón cenizo	R	Legislación Nacional Ley 64-00
Ardea alba	Garza real	R	Legislación Nacional Ley 64-00
Egretta rufescens	Garza rojiza	R	Legislación Nacional Ley 64-00
Egretta tricolor	Garza pechiblanco	R	Legislación Nacional Ley 64-00
Egretta thula	Garza de rizos	R	Legislación Nacional Ley 64-00
Egretta caerulea	Garza azul	R	Legislación Nacional Ley 64-00
Bubulcus ibis	Garza Ganadera	R	Legislación Nacional Ley 64-00
Butorides virescens	Cracrá	R	Legislación Nacional Ley 64-00
Nyctanassa violaceus	Rey congo, Yaboa	R	Legislación Nacional Ley 64-00
Nycticorax nycticorax	Rey congo	R	Legislación Nacional Ley 64-00
Buteo jamaicensis	Guaraguao	R	Legislación Nacional Ley 64-00
Pandion haliaetus	Guincho	M	Legislación Nacional Ley 64-00
Falco sparverius	Cuyaya, Cernícalo	R	Legislación Nacional Ley 64-00
Numida melegris	Guinea	I	Legislación Nacional Ley 64-00
Porzana flaviventer	Guineita chiquita	R	Legislación Nacional Ley 64-00
Phorphyrula martinica	Gallareta azul	R	Legislación Nacional Ley 64-00
Gallinula chloropus	Gallareta pico colorado	R	Legislación Nacional Ley 64-00
Aramus guarauna	Carrao	R	Legislación Nacional Ley 64-00
Pluvialis scuatarola	Playero Barriga Negra	M	Legislación Nacional Ley 64-00
Plivialis dominica	Playero Americano	M	Legislación Nacional Ley 64-00
Charadrius alexandrinus	Cabezón	M	Legislación Nacional Ley 64-00
Charadrius wilsonia	Cabezón	M	Legislación Nacional Ley 64-00
Charadrius semipalmatus	Cabezón	M	Legislación Nacional Ley 64-00
Charadrius melodus	Cabezón	M	UICN Vulnerable; Legislación Nacional Ley 64-00
Charadrius vociferus	Tiíto	R	Legislación Nacional Ley 64-00
Himantopus mexicanus	Zancuda, Viuda	R	Legislación Nacional Ley 64-00
Actitis macularia	Playerito manchado	M	Legislación Nacional Ley 64-00
Tringa solitaria	Playero solitario	M	Legislación Nacional Ley 64-00
Tringa melanoleuca	Playero amarillas mayor	M	Legislación Nacional Ley 64-00
Tringa flavipes	Playero amarillas menor	M	Legislación Nacional Ley 64-00
Catoptrophorus semipalmatus	Playero aliblanca	M	Legislación Nacional Ley 64-00
Arenaria interpres	Playero turco	M	Legislación Nacional Ley 64-00
Calidris mauri	Playerito occidental	M	Legislación Nacional Ley 64-00

Continuación Tabla 2.2.2-1.

Nombre científico	Nombre común	Estatus	Amenazada
Calidris fuscicollis	Playerito	M	Legislación Nacional Ley 64-00
Calidris melanotos	Playerito	M	Legislación Nacional Ley 64-00
Limnodromus griseus	Playero	M	Legislación Nacional Ley 64-00
Larus atricilla	Gaviota cabecinegra	R	Legislación Nacional Ley 64-00
Larus argentatus	Gaviota arenquera	M	Legislación Nacional Ley 64-00
Larus de laurensis	Gallego real	M	Legislación Nacional Ley 64-00
Sterna hirundo	Golondrina de mar	R	Legislación Nacional Ley 64-00
Sterna anaethetus	Gaviota monja	R	Legislación Nacional Ley 64-00
Sterna fuscata	Gaviota oscura	R	Legislación Nacional Ley 64-00
Sterna antillarum	Gaviotita	R	Legislación Nacional Ley 64-00
Sterna máxima	Gaviota real	R	Legislación Nacional Ley 64-00
Sterna sandvicensis	Gaviota pico agudo	R	Legislación Nacional Ley 64-00
Sterna caspia	Gaviota real	R	Legislación Nacional Ley 64-00
Sterna forteris	Gaviota de Forster	M	Legislación Nacional Ley 64-00
Sterna Dougalis	Palometa	M	Legislación Nacional Ley 64-00
Anous stolidus	Cervera	R	Legislación Nacional Ley 64-00
Geotrigon chrysia	Perdía	R	Legislación Nacional Ley 64-00
Geotrigon montana	Perdis colorado	R	Legislación Nacional Ley 64-00
Columbia livia	Paloma doméstica	I	Legislación Nacional Ley 64-00
Columba leucocephala	Paloma coronita	R	Legislación Nacional Ley 64-00
Columba squamosa	Paloma torcaz	R	Legislación Nacional Ley 64-00
Columba inornata	Paloma ceniza	R	UICN En Peligro EN; Legislación Nacional Ley 64-00
Zenaida macroura	Rolón, Rabinche	R	Legislación Nacional Ley 64-00
Zenaida aurita	Rolón turco	R	Legislación Nacional Ley 64-00
Zenaida asiática	Tórtola aliblanca	R	Legislación Nacional Ley 64-00
Columbina passerina	Rolita	R	Legislación Nacional Ley 64-00
Amazona ventralis	Cotorra	E	UICN Vulnerable VU; Legislación Nacional Ley 64-00
Aratinga chloroptera	Perico	E	UICN Vulnerable VU; Legislación Nacional Ley 64-00
Coccyzus erithropthalmus	Pájaro bobo pico negro	M	Legislación Nacional Ley 64-00
Coccyzus americanus	Primavera	R	Legislación Nacional Ley 64-00
Coccyzus minor	Pájaro bobo menor	R	Legislación Nacional Ley 64-00
Sourothera longirostris	Tacot	E	Legislación Nacional Ley 64-00
Crotophaga ani	Judío	R	Legislación Nacional Ley 64-00
Tyto alba	Lechuza	R	Legislación Nacional Ley 64-00
Tyto glaucops	Lechuza cara ceniza	R	Legislación Nacional Ley 64-00

Asio flameus	Lechuza real	R	Legislación Nacional Ley 64-00
Athene culicularia	Cucú	R	Legislación Nacional Ley 64-00
Chordeiles gundlachii	Querebebe	R	Legislación Nacional Ley 64-00
Caprimulgus carolinensis	Don Juan migratorio	R	Legislación Nacional Ley 64-00
Tachornis phoenicobia	Vencejito	R	Legislación Nacional Ley 64-00
Tachornis phoenicobia	Vencejito	R	Legislación Nacional Ley 64-00
Anthracothorax dominicus	Zumbador grande	R	Legislación Nacional Ley 64-00
Mellisuga minima	Zumbadorcito	R	Legislación Nacional Ley 64-00
Chlorotilbon swansonni	Zumbador verde	E	Legislación Nacional Ley 64-00
Ceryle alcyon	Martín pescador	M	Legislación Nacional Ley 64-00
Todus subulatus	Barrancoli	E	Legislación Nacional Ley 64-00
Nesoctites micromegas	Carpinterito de sierra	E	UICN Datos Insuficientes; Legislación Nacional Ley 64-00
Melanerpes striatus	Carpintero	E	Legislación Nacional Ley 64-00
Tyrannus dominicensis	Petigre	R	Legislación Nacional Ley 64-00
Contopus hispanilensis	Maroita	E	Legislación Nacional Ley 64-00
Myarchus stolidus	Manuelito	R	Legislación Nacional Ley 64-00
Tirannus caudifasciatus	Majuila	R	Legislación Nacional Ley 64-00
Petrochelidon fulva	Golondrina de cuevas	R	Legislación Nacional Ley 64-00
Progne subis	Golondrina Púrpura	R	Legislación Nacional Ley 64-00
Tachycineta vicolor	Golondrina migratoria	R	Legislación Nacional Ley 64-00
Hirundus rustica	Golondrina migratoria	R	Legislación Nacional Ley 64-00
Stelgidopteryx serripennis	Golondrina parda	M	Legislación Nacional Ley 64-00
Corvus leucognaphalus	Cuervo	E	UICN Vulnerable; Legislación Nacional Ley 64-00
Corvus palmarun	Cao	E	UICN Vulnerable; Legislación Nacional Ley 64-00
Mimus polyglottos	Ruiseñor	R	Legislación Nacional Ley 64-00
Turdus plumbeus	Chua-chua	R	Legislación Nacional Ley 64-00
Catharus bicknelli	Zorzal migratorio	M	Legislación Nacional Ley 64-00
Dulus dominicus	Cigua palmera	E	Legislación Nacional Ley 64-00
Vireo nanus	Cigüita juliana	E	Legislación Nacional Ley 64-00
Vireo altiloquus	Julián chivi	R	Legislación Nacional Ley 64-00
Protonotaria citria	Cigüita cabeza amarilla	M	Legislación Nacional Ley 64-00
Mniotilta varia	Pega palo	M	Legislación Nacional Ley 64-00
Parula americana	Cigüita parula	M	Legislación Nacional Ley 64-00
Dendroica tigrina	Cigüita tigrina	M	Legislación Nacional Ley 64-00
Dendroica coronata	Cigüita mirta	M	Legislación Nacional Ley 64-00
Dendroica dominica	Cigüita gargantiamarilla	M	Legislación Nacional Ley 64-00
Dendroica discolor	Cigüita de pradera	M	Legislación Nacional Ley 64-00
Dendroica palmarun	Cigüita casquiroja	M	Legislación Nacional Ley 64-00

Continuación Tabla 2.2.2-1.

Nombre científico	Nombre común	Estatus	Amenazada
Seiurus aurocapillus	Cigüita saltarina	M	Legislación Nacional Ley 64-00
Dendrica petechia	Cigüita de manglar	R	Legislación Nacional Ley 64-00
Dendroica magnolia	Cigüita manchada	M	Legislación Nacional Ley 64-00
Dendroica Caerulensis	Cigüita garganta azul	M	Legislación Nacional Ley 64-00
Seiurus noveboracensis	Cigüita del agua	M	Legislación Nacional Ley 64-00
Setophaga ruticilla	Bijirita	M	Legislación Nacional Ley 64-00
Geothlypis trichas	Cigüita enmascarada	M	Legislación Nacional Ley 64-00
Microligea palustris	Cigüita coliverde	E	Legislación Nacional Ley 64-00
Coereba flaveola	Cigüita común	R	Legislación Nacional Ley 64-00
Phaenicophilus palmarun	Cuatro ojos cabecinegra	E	Legislación Nacional Ley 64-00
Phaenicophilus paliocephalus	Cuatro ojos cabeza gris	E	Legislación Nacional Ley 64-00
Eufonía música	Jilguerillo	R	Legislación Nacional Ley 64-00
Amodramus sabanarun	Tumbarrocio	R	Legislación Nacional Ley 64-00
molothrus bonarirnsis	Pájaro vaquero	I	Legislación Nacional Ley 64-00
Icterus dominicensis	Cigua canaria	R	Legislación Nacional Ley 64-00
Ploceus cucullatus	Madame saga	I	Legislación Nacional Ley 64-00
Quiscalus niger	Chinchilin	R	Legislación Nacional Ley 64-00
Loxigilla violacea	Gallito prieto	R	Legislación Nacional Ley 64-00
Tiaris olivacea	Cigüita de hierba	R	Legislación Nacional Ley 64-00
Tiaris bicolor	Juana marusca	R	Legislación Nacional Ley 64-00

Leyenda: R = Residente; M = Migratoria; I = Introducida; E = Endémica;
EN = En Peligro; VU = Vulnerable; LR = Bajo Riesgo.
Fuente: Archivos Empaca.

Tabla 2.2.2-2. Anfibios y reptiles reportados por Schwartz and Henderson 1991.

Familia	Nombre Científico	Estatus	Categoría de Amenaza
Anfibios			
Bufonidae	*Bufo marinus*	Introducida	Legislación Nacional Ley 64-00
Hylidae	*Osteopilus dominicensis*	Endémica	Legislación Nacional Ley 64-00
Leptodactylidae	*Eleutherodactylus flavescens*	Endémica	Legislación Nacional Ley 64-00
Leptodactylidae	*Eleutherodactylus inoptatus*	Endémica	Legislación Nacional Ley 64-00
Leptodactylidae	*Eleutherodactylus probolaeus*	Endémica	Legislación Nacional Ley 64-00
Leptodactylidae	*Eleutherodactylus ruthae*	Endémica	Legislación Nacional Ley 64-00
Leptodactylidae	*Eleutherodactylus weinlandi*	Endémica	Legislación Nacional Ley 64-00
Reptiles			
Anguidae	*Celestus costatus*	Endémica	Legislación Nacional Ley 64-00
Anguidae	*Celestus curtissi*	Endémica	Legislación Nacional Ley 64-00
Anguidae	*Celestus sepsoides*	Endémica	Legislación Nacional Ley 64-00

Continuación Tabla 2.2.2-2.

Familia	Nombre Científico	Estatus	Categoría de Amenaza
Gekkonidae	*Aristelliger lar*	Endémica	Legislación Nacional Ley 64-00
Gekkonidae	*Hemidactylus haetianus*	Nativa	Legislación Nacional Ley 64-00
Gekkonidae	*Sphaerodactylus difficilis*	Endémica	Legislación Nacional Ley 64-00
Gekkonidae	*Sphaerodactylus savagei*	Endémica	Legislación Nacional Ley 64-00
Iguanidae	*Cyclura cornuta*	Nativa	UICN 2000 vulnerable (VU); CITES Apéndice 1; Legislación Nacional Ley 64-00
Polychrotidae	*Anolis baleatus*	Endémica	Legislación Nacional Ley 64-00
Polychrotidae	*Anolis chlorocyanus*	Endémica	Legislación Nacional Ley 64-00
Polychrotidae	*Anolis cybotes*	Endémica	Legislación Nacional Ley 64-00
Polychrotidae	*Anolis distichus*	Nativa	Legislación Nacional Ley 64-00
Polychrotidae	*Anolis semilineatus*	Endémica	Legislación Nacional Ley 64-00
Teiidae	*Ameiva chrysolaema*	Endémica	Legislación Nacional Ley 64-00
Teiidae	*Ameiva taeniura*	Endémica	Legislación Nacional Ley 64-00
tropiduridae	*Leiocephalus lunatus*	Endémica	Legislación Nacional Ley 64-00
tropiduridae	*Leiocephalus personatus*	Endémica	Legislación Nacional Ley 64-00
Amphisbaenidae	*Amphisbaena manni*	Endémica	Legislación Nacional Ley 64-00
Boidae	*Epicrates striatus*	Nativa	Legislación Nacional Ley 64-00
Colubridae	*Antillophis parvifrons*	Endémica	Legislación Nacional Ley 64-00
Colubridae	*Uromacer catesbyi*	Endémica	Legislación Nacional Ley 64-00
Colubridae	*Uromacer oxyrhynchus*	Endémica	Legislación Nacional Ley 64-00
Tropidophidae	*Tropidophis haetianus*	Nativa	Legislación Nacional Ley 64-00
Typhlopidae	***Typhlops pusilla***	**Endémica**	**Legislación Nacional Ley 64-00**

Fuente: Archivos Empaca.

2.3.- Medio perceptual

La clasificación del paisaje donde se emplaza el proyecto se basó en la interrelación de los elementos que integran al medio ambiente físico, biótico y socioeconómico.

Para evaluar el tipo de paisaje, el mismo fue analizado en una matriz donde se evalúan de acuerdo con los parámetros cualitativos de: visibilidad, fragilidad y calidad o belleza. A cada una de estas cualidades se les dio las categorías que se resumen en la Tabla 2.3-1.

Tabla 2.3-1. Categorías de cada una de las cualidades.

Cualidades	Categorías
Visibilidad	Alta
	Media
	Baja
	Nula
Singularidad	Alta
	Media
	Baja
Calidad	Excelente
	Muy buena
	Buena
	Regular
	Mala

Desde el punto de vista de la posibilidad de que las funciones del paisaje puedan generar nuevos paisajes y multiplicar los existentes se estableció la clasificación de alto, medio y bajo.

A continuación, se presenta el tipo de paisaje identificado en el área del proyecto y la evaluación de la calidad del mismo.

Tipo de paisaje: En el área del proyecto se identificó un solo tipo de paisaje que es el Paisaje Antrópico Industrial.

Evaluación del paisaje: En la Tabla 2.3-2 se presenta la evaluación del tipo de pasaje identificado en el proyecto.

Tabla 2.3-2. Evaluación del paisaje Antrópico Industrial identificado en el área del proyecto.

Cualidades	Categorías
Visibilidad	Baja
Singularidad	Baja
Calidad	Regular

La visibilidad del paisaje es baja tomando en cuenta la topografía llana del terreno del proyecto.

La singularidad del paisaje es baja considerado que se puede encontrar en cualquier zona industrial del país, mientras que la calidad es regular para las características del proyecto.

2.4.- Medio socioeconómico y cultural

2.4.1.- Introducción

En este acápite se describe el medio socioeconómico del proyecto Zona Franca Industrial La Romana II, ubicado en el barrio Villa Verde del municipio La Romana.

El área de influencia indirecta del proyecto lo constituye la provincia La Romana, mientras el área de influencia directa está definida por el municipio de La Romana y específicamente por su cercanía, el barrio Villa Verde.

La descripción del medio socioeconómico se estructuró a partir de los siguientes aspectos básicos:

- Demografía.
- Economía.
- Servicios públicos y líneas vitales
- Patrimonio cultural
- Relación de las comunidades con el ambiente

2.4.2.- Metodología

La metodología para realizar la descripción socioeconómica se basó en la búsqueda de información a través de fuentes de información primaria y secundaria.

Las fuentes de información primaria fueron la realización de una encuesta, con una muestra de 287 pobladores de varios barrios de la zona urbana de los municipios La Romana y Villa Hermosa, la cual fue aplicada durante los días 9 y 10 de septiembre de 2021 (Fotos 2.4.2-1).



***Fotos 2.4.2-1**. Aplicación de la encuesta en La Romana (tomadas 10 de septiembre 2021).*

Las encuestas fueron aplicadas con el software KoboToolbox, una herramienta gratuita y abierta, que es una iniciativa para instituciones humanitarias y de investigación de la Universidad de Harvard. Con esta herramienta se diseñó el formulario de la encuesta (Anexo XI) y se colocó en celulares para ser aplicada en campo sin conexión a internet.

El uso de tecnologías digitales además de hacer más cómoda la aplicación de la encuesta, es más ecológica al reducir considerablemente el uso de papel.

Al final de cada día de trabajo, luego de aplicadas las encuestas, cada celular se conecta a internet, para pasar toda la información recogida en campo a la plataforma. Al finalizar el trabajo de campo la tabulación de las encuestas se realiza de forma automatizada, siguiendo el diseño que se ha preparado previamente. Toda la información producida en campo se encuentra en una base de datos en Excel y se presenta en el Anexo XII.

La otra herramienta utilizada durante esos dos días, lo constituyó la observación cualitativa en el territorio en las zonas de impacto del proyecto.

Las fuentes de información secundaria son principalmente datos que arroja el Censo de Población y Vivienda 2010, los Perfiles Estadísticos Provinciales de la Oficina Nacional de Estadísticas (ONE) e información existente en internet

2.4.3.- Ubicación de la provincia La Romana

La provincia de La Romana se encuentra situada en la región Yuma, en el sureste del país, limita con las provincias El Seibo y La Altagracia al Norte, con La Altagracia al Este, las provincias de San Pedro de Macorís y El Seibo al Oeste, y con el mar Caribe al Sur. Su posición astronómica es 18° 35´ latitud norte y 68° 58´longitud oeste.

La provincia está compuesta por el municipio capital La Romana y los municipios de Guaymate y Villa Hermosa, así como los distritos municipales de Caleta y Cumayasa. La superficie de la provincia es de 657.70 Km^2.

Su territorio se asienta en la llanura costera del Caribe, y entre sus ríos se destacan Chavón, Dulce y Cumayasa.

Incluye la isla Saona, la cual forma parte del Parque Nacional del Este, y la isla Catalina, que constituye un área protegida.

2.4.4.- Historia de La Romana

Aunque los orígenes de La Romana se remontan a 1502, es en el siglo XVII cuando comienza su desarrollo. El nombre de La Romana tiene varias versiones; una de ellas refiere que se originó en el peso o balanza que era utilizado en el puerto para pesar los productos destinados al embarque, fundamentalmente de producción azucarera y agrícola.

Esta versión ha sido cuestionada a partir del hecho de que, con anterioridad al inicio de la actividad portuaria, el lugar ya tenía ese nombre.

Al principio La Romana era un caserío situado en la desembocadura del río La Romana. Para los primeros años de la República sirvió de puerto para el tráfico marítimo de cabotaje.

Este puerto de cabotaje en 1851 se rehabilitaría para el comercio exterior, especialmente para la industria azucarera. El puerto fue cerrado en 1858, reabierto en 1880 y nuevamente cerrado en 1881.

Las viviendas en algunas zonas de La Romana reflejan las diferentes épocas de la historia romanenses (Fotos 2.4.4-1).







Fotos 2.4.4-1*. Viviendas que reflejan diferentes épocas de la historia romanence. (tomadas 10 de septiembre 2021).*

Mediante la Ley No. 258 de fecha 9 de mayo de 1855, se estableció en La Romana el puesto militar de la común de El Seibo. Esta condición duraría hasta 1861, año en que se produjo la anexión de la República a España. Fue mediante la Constitución del 9 de septiembre de 1907 cuando La Romana quedó erigida en común de la provincia del mismo nombre.

Varios inversionistas norteamericanos iniciaron en esos años compras de tierras para dedicarlas al cultivo de la caña. A finales del siglo XIX y principios del XX, la sociedad dominicana tenía una economía esencialmente agrícola; una gran parte de su producción se orientaba a la exportación y estas eran las principales generadoras de los ingresos estatales.

Los impuestos aduanales tenían una importancia cardinal para el funcionamiento del estado dominicano. El reflujo de estas actividades era generador de pobreza estatal y por tanto de crisis financiera.

El municipio de La Romana fue fundado en 1897, cuando le fue otorgada una concesión a una firma cubana por el Congreso Nacional para establecer una refinería de petróleo. En sus orígenes, La Romana fue una ciudad decadente y sin un futuro para sus habitantes.

Esto cambió a partir del año 1917 gracias a la construcción de un gran molino (propiedad de italianos emigrados de la región el Lacio de Roma) el cual permitía obtener azúcar a partir de la caña de las grandes plantaciones que aún hoy rodean La Romana.

2.4.5.- Características demográficas

El municipio de La Romana es la cabecera de la provincia, donde se encuentra su principal centro urbano, el cual posee una población de 139,671 habitantes, según el IX Censo Nacional de Población y Vivienda 2010.

Según los datos de este censo, la provincia alcanzó una población de 245,433 habitantes. Mientras que el barrio Villa Verde, el más grande del municipio, posee una población de 35,673 personas. Los datos indican que, en el año 2010, predominaba la población del sexo femenino frente a la población de sexo masculino, excepto en el nivel rural de la provincia y el municipio, en las cuales predominan los hombres (Tabla 2.4.5-1).

Tabla 2.4.5-1. Población por zona de residencia y sexo, en el área de influencia del proyecto

Unidad territorial	Población								
	Total			Urbana			Rural		
	Total	Hombres	Mujeres	Total	Hombres	Mujeres	Total	Hombres	Mujeres
Provincia La Romana	245,433	121,274	124,159	231,312	113,256	118,056	14,121	8,018	6,103
Municipio La Romana	139,671	67,866	71,805	136,868	66,257	70,611	2,803	1,609	1,194
Barrio Villa Verde	35,673	17,301	18,372	--	--	--	--	--	--

Fuente: Censo Nacional de Población y Vivienda 2010.

2.4.5.1.- Densidad de la población

Según el Censo Nacional de Población y Vivienda, 2010, la provincia La Romana tiene un aumento de población de 25,621 personas en un lapso de 8 años, a diferencia del municipio La Romana que presenta una disminución en sus habitantes de 62,817 personas, por la creación del municipio de Villa Hermosa, con parte de su territorio, en el 2004.

El barrio Villa Verde es el único del municipio Romana que dispone de un gran número de personas, a pesar de que su aumento durante los 8 años fue de 3,437 habitantes.

La densidad de la población de la provincia de La Romana es de 376.6 habitantes por kilómetro cuadrado y la del municipio La Romana es de 487.7 habitantes por kilómetro cuadrado (Tabla 2.4.5.1-1).

Tabla 2.4.5.1-1. Evolución demográfica en área influencia del proyecto.

Demarcación territorial	Población censo 2002	Población censo 2010	Tasa crecimiento anual	Tasa crecimiento acumulada
Provincia Romana	219,812	245,433	1.30	10.44
Municipio Romana	202,488	139,671	5.62	-44.97
Barrio Villa Verde	32,236	35,673	1.2	9.6

Fuente: IX Censo Nacional de Población y Vivienda, 2010.

2.4.5.2.- Lugar de nacimiento y años de residencia

A partir de los datos, se observa que el municipio de La Romana tiene la tasa más alta de residentes nacidos en dicho municipio, seguido por Villa Verde. En ambos casos es superior al porcentaje de residentes nacidos en la provincia (Tabla 2.4.5.2-1).

Tabla 2.4.5.2-1. Distribución de la población según lugar de nacimiento.

Lugar de Nacimiento	Provincia La Romana (%)	Municipio La Romana (%)	Barrio Villa Verde (%)
Municipio de residencial actual	52.96	65.69	62.01
En otro municipio	41.17	30.25	33.77
En otro país	5.87	4.05	4.22
Total	100.00	100.00	100.00

Fuente: Censo Nacional de Población y Vivienda 2010.

Otro dato que expresa el arraigo de la población es el que nos ofrece la encuesta realizada, al informarnos del tiempo que tienen los moradores residiendo en la comunidad. El 79.1% de la población encuestada tiene más de 5 años residiendo en la zona, mientras el 20.9% tiene 5 años o menos de residencia en ella (Tabla 2.4.5.2-2).

Tabla 2.4.5.2-2. Años de residencia en la comunidad.

Rango (años)	Cantidad	Porcentaje
Menos de 1	5	1.74
Entre 1 y 5	55	19.16
Entre 6 y 10	44	15.33
Entre 11 y 15	33	11.50
Más de 15	150	52.27
Total	287	100.00

Fuente: Encuesta realizada por EMPACA. Sep. 2021

2.4.5.3.- Distribución de la población por grupos de edad

Al agrupar los grupos etarios de 0 a 19 años, el resultado del nivel nacional (40.15%) es similar al de las tres localidades, con variaciones mínimas. Lo mismo ocurre con la población en edad laboral, de 20 a 59 años del nivel nacional (43.13%), cuyo resultado es similar al de las tres localidades estudiadas (Tabla 2.4.5.3-1).

Tabla 2.4.5.3-1. Distribución de la población por grupos de edad.

Grupos etarios	República Dominicana (%)	Provincia La Romana (%)	Municipio La Romana (%)	Barrio Villa Verde (%)
0 - 9	19.43	20.57	19.04	20.76
10 - 19	20.72	21.57	20.28	19.88
20 - 29	17.40	17.45	17.76	18.76
30 - 39	14.29	14.51	15.44	16.34
40 - 49	11.43	11.25	11.80	10.92
50 - 59	7.67	7.10	7.38	6.25
60 - 69	4.82	4.08	4.29	3.63
70 – 79	2.76	2.34	2.66	2.30
80 - 89	1.18	0.91	1.11	0.93
90 - 99	0.26	0.18	0.21	0.18
100 ó más	0.04	0.04	0.05	0.05
Total	100.00	100.00	100.00	100.00

Fuente: Censo Nacional de Población y Vivienda 2010.

2.4.5.4.- Estado civil de la población

Como se puede observar en la Tabla 2.4.5.4-1, de la población encuestada en la zona de incidencia del proyecto, el estado civil con los porcentajes más altos es el de soltero, siguiéndole en orden descendente el de casado, y luego el de unión libre o unidos. Las demás categorías tienen frecuencias bajas, de un dígito.

Tabla 2.4.5.4-1. Estado civil de las personas encuestadas.

Estado civil	Cantidad	Porcentaje
Casado(a)	69	24.04
Divorciado(a)	3	1.05
Separado de matrimonio legal o religioso	1	0.35
Separado(a) de unión libre	7	2.44
Soltero(a)	137	47.74

Continuación Tabla 2.4.5.4-1.

Estado civil	Cantidad	Porcentaje
Unido(a) o unión libre	57	19.86
Viudo(a)	12	4.18
NS/NC	1	0.35
Total	287	100.00

Fuente: Encuesta realizada por EMPACA. Sep. 2021.

2.4.6.- Características de las viviendas

Según el Censo Nacional de Vivienda, 2010, se observa que, para los techos de las viviendas, el porcentaje de uso del zinc y el concreto es similar, excepto en el municipio La Romana, en el cual predomina el techo de concreto.

En términos generales, paredes de block y piso de cemento son los materiales predominantes en la construcción de las viviendas en el área de influencia del proyecto. Resalta el porcentaje similar que tiene el uso de la cerámica y el mosaico en las tres demarcaciones, mayor al 11.00% en cada una de ellas.

Es importante observar, además, como los pisos de tierra, que constituyen un indicador importante de pobreza extrema y es fuente de infecciones dentro de la vivienda, en ninguna de las demarcaciones alcanza el porcentaje de 0.5% (Tabla 2.4.6-1 y Fotos 2.4.6-2).

Tabla 2.4.6-1. Materiales de construcción de la vivienda.

Materiales de la Vivienda	Provincia La Romana (%)	Municipio La Romana (%)	Barrio Villa Verde (%)
Techo			
Concreto	47.20	54.89	47.61
Zinc	49.36	39.93	51.36
Asbesto cemento	1.02	1.55	0.81
Cana	0.05	0.07	0.00
Yagua	0.02	0.01	0.00
Otro	2.34	3.55	0.22
Paredes exteriores			
Bloque o concreto	80.96	91.60	93.18
Madera	12.52	6.61	6.06
Tabla de palma	0.25	0.14	0.23
Otros materiales	6.27	1.64	0.53

Continuación Tabla 2.4.6-1.

Materiales de la Vivienda	Provincia La Romana (%)	Municipio La Romana (%)	Barrio Villa Verde (%)
Piso			
Mosaico	11.00	17.99	11.00
Cemento	75.67	47.61	75.67
Granito	1.16	1.97	1.16
Mármol	0.05	0.23	0.05
Cerámica	11.68	15.62	11.68
Madera	0.07	0.09	0.07
Tierra	0.20	0.48	0.20
Otro	0.17	0.26	1.17

Fuente: Censo Nacional de Población y Vivienda 2010.







Fotos 2.4.6-2. *Viviendas de la época más reciente en La Romana* ***(****tomadas 9 de septiembre 2021).*

2.4.6.1.- Fuentes de contaminación

En la encuesta realizada los moradores señalaron las fuentes más importantes de contaminación que existen en sus comunidades, les afectan en sus hogares y por tanto inciden en su calidad de vida. Las más importantes de ellas se presentan en la Tabla 2.4.6.1-1.

Tabla 2.4.6.1-1. Fuentes de contaminación más significativas en La Romana.

Fuente de contaminación	Porcentaje
Ruido de vehículos y motores	51.92
Música alta de colmados, bares o vecinos	32.40
Polvo por calles o carreteras sin pavimentar	31.36
Acumulación de basura	29.97
Aguas estancadas	29.62

Fuente: Encuesta realizada por EMPACA. Sep. 2021.

2.4.7.- Economía

2.4.7.1.- Actividades económicas

La provincia de La Romana se sustenta en diversas actividades económicas, siendo las más importantes:

- El cultivo de la caña de azúcar y diversas industrias derivadas, con un central azucarero.
- El comercio en general.
- La industria turística.
- La zona franca industrial de exportación.
- La ganadería.

Entre los rubros agrícolas que se cultivan en la provincia pueden citarse: auyama, habichuelas, hortalizas, cacao y cítricos. En la provincia existen 157 fincas de ganado y una superficie de 494,933 tareas dedicadas al pastoreo.

2.4.7.2.- Cultivo de la caña de azúcar e industrias derivadas

No se puede hablar de la economía de esta provincia sin abordar el lugar que ocupa en ella el Central Romana Corporation, Ltd., una empresa agroindustrial y turística de gran importancia en República Dominicana, pues es el principal empleador privado, con alrededor de 25 mil empleados. Esta empresa inició sus operaciones en 1912 como productor de azúcar y se ha convertido en el mayor productor del país. Fue pionera en el área de turismo y zonas francas.

A través de los años se ha diversificado en las siguientes áreas: químicos, zonas francas, ganado, procesadoras de productos cárnicos y lácteos, producción de materiales de construcción, hierro, operación de puertos y aeropuertos, bienes raíces y hoteles.

2.4.7.3.- El comercio

La dinámica comercial de La Romana está íntimamente relacionada a su rol de apoyo al desarrollo turístico e industrial de la provincia. En este sentido, el sector comercial abastece a los servicios turísticos y el área industrial que caracteriza la economía provincial, así como a la provincia vecina La Altagracia.

Con la competitividad entre los actores del sector comercial, se manifiesta una tendencia de asimilación de los supermercados a los comerciantes mayoristas, e inclusive, de estos últimos de agruparse y constituirse en asociaciones.

La situación de los comercios detallistas no se ve dificultada por esta competencia debido al hecho de estar insertos en barrios, en los cuales la población pobre aún mantiene la práctica de la “compra básica o diaria” en los comercios próximos a su lugar de residencia. Este sector se encuentra respaldado por la Asociación de Comerciantes Detallistas, que les provee mercancías a costos más bajos (por la compra a escala) que los que ellos conseguirían si compran directa e individualmente a las firmas comerciales (Fotos 2.4.7.3-1).



Fotos 2.4.7.3-1. *Establecimientos comerciales en La Romana (tomadas el 10 septiembre 2021).*



Fotos 2.4.7.3-1. *Establecimientos comerciales en La Romana* (*tomadas el 10 septiembre 2021).*

2.4.7.4.- La industria turística

La actividad turística en la ciudad de La Romana se encuentra íntimamente relacionada con el desarrollo hotelero y de infraestructura en general de la provincia La Altagracia, con la cual colinda. Siendo La Romana una gran suplidora hacia esta provincia de fuerza de trabajo, actividades industriales y comerciales, equipos y tecnología que han permitido el desarrollo de zonas como Bayahibe y el polo turístico comprendido entre Punta Cana - Uvero Alto - Macao.

En el desarrollo turístico de la ciudad de La Romana ha jugado un rol importante el megaproyecto inmobiliario Costasur Dominicana, también conocido con el nombre de Casa de Campo, perteneciente a la corporación Central Romana. En este complejo se encuentran las instalaciones de Altos de Chavón, con sus museos, anfiteatro e infraestructura de restaurantes, tiendas y la Marina Chavón, la cual posee atraques para 315 embarcaciones.

La provincia posee todo un sistema de apoyo para el flujo de turistas, siendo dos de sus pilares el Aeropuerto Internacional de La Romana y el Muelle Turístico ubicado en el Río Dulce, donde atracan cruceros de gran tamaño. Dentro de los atractivos turísticos que oferta la provincia se encuentran la visita en la Isla Catalina. Otro atractivo turístico de la zona es la Iglesia de San Estanislao y el Museo Regional de Arqueología que contiene una gran colección de arte prehistórico.

Existen varios hoteles registrados en las proximidades de La Romana, los que se ubican en diferentes puntos. Es válido observar que, aunque Bayahibe no queda enmarcada dentro de la demarcación político-administrativa de la provincia de La Romana, pues pertenece a la provincia La Altagracia, por su cercanía al área urbana de La Romana, puede decirse que está más vinculada a las actividades económicas de esta provincia.

Aunque, igual que Bayahibe, no está dentro de la demarcación geográfica de la provincia La Romana, el Parque Nacional del Este da un gran impulso a sus actividades turísticas, constituyendo un atractivo complementario de gran valor ecológico, además de la isla Catalina que se encuentra al Suroeste del centro de La Romana.

De igual modo, la Cueva de las Maravillas, ubicada en la provincia San Pedro de Macorís, por su cercanía a la provincia de La Romana, es también un atractivo turístico que puede ser ofertado a los visitantes.

2.4.7.5.- Zonas francas industriales de exportación

Zona Franca La Romana inicia con su primer parque en el año 1969 como el pionero de las zonas francas en la Republica Dominicana, ampliando sus operaciones en la Zona Franca Romana II desde el año 1986. Ambos parques están situados en el municipio cabecera de la provincia de La Romana. Las actividades productivas desarrolladas en el parque incluyen: tabaco y derivados, productos médicos, artículos recreativos, call centers, y servicios. Sin embargo, dos empresas instaladas en el parque (tabaco y equipos médicos) ocupan el 79% del espacio rentado y el 84% del total del empleo En la actualidad, los dos parques de zona franca de la empresa Zona Franca La Romana S.A. generan 7 mil 500 empleos directos

2.4.7.6.- Empleo y mercado de mano de obra

Entre la población encuestada algo más de la mitad declaró que se encontraba trabajando en este momento (Tabla 2.4.7.6-1).

Tabla 2.4.7.6-1. Población encuestada laborando y desempleada.

Categorías	Cantidad	%
Labora actualmente	154	53.66
Desempleado	133	46.34
Total	287	100.00

Fuente: Censo Nacional de Población y Vivienda 2010.

La población económicamente activa de la provincia La Romana está constituida, principalmente, por trabajadores asalariados (75.11%) a nivel provincial, 74.09% en el municipio La Romana, mientras que el barrio Villa Verde tiene un porcentaje mayor al del municipio, siendo de 74.22% como es mostrado en la próxima (Tabla 2.4.7.6-2).

Tabla 2.4.7.6-2. Población económicamente activa, según categoría ocupacional.

Ocupación	República Dominicana (%)	Provincia La Romana (%)	Municipio La Romana (%)	Barrio Villa Verde (%)
Empleado(a) a sueldo o salario	68.45	75.11	74.09	74.22
Empleador(a) o patrón	5.73	4.42	4.82	4.22
Trabajador(a) familiar o no familiar sin paga o ganancia	1.80	1.20	1.27	1.26
Trabajador(a) por cuenta propia	19.58	14.96	15.50	16.64
Otra	1.34	1.15	1.31	0.86
No declarada	3.10	3.15	3.02	2.80
Total	100.00	100.00	100.00	100.00

Fuente: Censo Nacional de Población y Vivienda 2010.

En otro orden, los datos del Censo Nacional de Población y Vivienda 2010 indican que la población ocupada en el sector industrial en la provincia y el municipio de La Romana es casi el doble de la media para el país en su conjunto, mientras la población ocupada en el sector agropecuario representa a lo sumo una cuarta parte de la media nacional (Tabla 2.4.7.6-3).

Tabla 2.4.7.6-3. Población económicamente activa por rama ocupacional, según provincia y municipio.

Rama de actividad	República Dominicana (%)	Provincia La Romana (%)	Municipio La Romana (%)	Barrio Villa Verde (%)
Agricultura, ganadería, caza y silvicultura	8.98	2.29	1.22	0.94
Pesca	0.12	0.11	0.14	0.04
Explotación de minas y canteras	0.21	0.08	0.04	0.03
Industrias manufactureras	11.97	22.37	20.51	21.83
Suministro de electricidad, gas y agua	0.86	0.52	0.56	0.51
Construcción	6.26	6.96	5.88	6.66
Comercio al por mayor y al por menor; reparación de vehículos automotores, motocicletas, efectos personales y enseres domésticos	22.79	18.70	19.53	19.11
Hoteles y restaurantes	4.53	13.03	14.16	14.42
Transporte, almacenamiento y comunicaciones	5.89	5.43	5.40	5.72
Intermediación financiera	1.82	1.44	1.91	1.58
Actividades inmobiliarias, empresariales y de alquiler	3.95	3.80	2.69	3.84
Administración pública y defensa, planes de seguridad social de afiliación obligatoria	4.60	2.03	2.23	1.64
Enseñanza	4.63	3.33	3.47	3.07
Servicios sociales y de salud	3.07	2.21	2.68	1.80
Otras actividades de servicios comunitarios, sociales y personales	6.80	5.91	6.55	6.26
Hogares privados con servicio doméstico	8.16	6.02	5.46	6.15
Organizaciones y órganos extraterritoriales	0.04	0.01	0.01	0.01
No declarada	5.34	5.75	5.86	6.38

Fuente: Censo Nacional de Población y Vivienda 2010.

2.4.7.7.- Uso de la tierra

El uso predominante de la tierra es el agropecuario, en la provincia La Romana, llegando prácticamente al 60%. El segundo uso que tiene el suelo es el de bosques, con casi un 20% del total del suelo provincial. Vale observar que la zona urbana de la provincia solo ocupa el 10.10% del territorio.

Obviamente estos datos habrán variado a la fecha actual, en especial el crecimiento de la zona urbana.

Aunque existen diversas iniciativas para desarrollar un plan de ordenamiento territorial, en especial de la parte turística de la provincia, todavía no se ha concretado (Tabla 2.4.7.7-1).

Tabla 2.4.7.7-1 Uso del suelo en la provincia de La Romana

Categoría	Km^2	Porcentaje
Bosques	126.23	19.19
Matorrales	63.93	9.72
Escasa vegetación	5.90	0.90
Uso agropecuario	391.54	59.54
Lagos y lagunas	2.78	0.42
Arena	0.79	0.12
Zona urbana	66.43	10.10
Totales	657.70	100.00

Fuente: Estudio de uso y cobertura del suelo.
Ministerio de Medio Ambiente y Recursos Naturales. 2012.

2.4.7.8. Estratos sociales

El estrato social que predomina es el medio, en todas las demarcaciones de la zona de estudio. En orden descendente le sigue el estrato social medio bajo y luego continua en el mismo orden, el estrato social bajo. El estrato social medio alto – Alto, se sitúa en cuarto lugar y finalmente se encuentra en último lugar el estrato muy bajo (Tabla 2.4.7.8-1).

Tabla 2.4.7.8-1. Estratos sociales.

Estratos sociales	República Dominicana (%)	Provincia La Romana (%)	Municipio La Romana (%)	Barrio Villa Verde (%)
Muy bajo	7.50	7.35	4.27	5.39
Bajo	21.66	24.70	17.52	23.91
Medio bajo	25.36	27.06	25.20	31.10
Medio	29.14	28.78	35.15	30.24
Medio alto-Alto	16.34	12.10	17.87	9.36
Total	100.00	100.00	100.00	100.00

Fuente: Censo Nacional de Población y Vivienda 2010.

2.4.7.9.- Situación de la pobreza y calidad de vida

El Ministerio de Economía, Planificación y Desarrollo, a través de su dependencia, la Oficina Nacional de Estadísticas, realiza el análisis de la situación de Pobreza y Calidad de Vida, mediante la aplicación de diversos recursos que posibilitan un enfoque multidimensional. Uno de estos recursos es la determinación del índice de Necesidades Básicas Insatisfechas (NBI).

Aplicando el índice de NBI, la provincia La Romana puede ser considerada con un índice ligeramente superior al promedio nacional, aunque en esto influye el alto índice de necesidades básicas insatisfechas (NBI) en los hogares de los numerosos bateyes de esta provincia, por consiguiente, si se considerara solamente el área de influencia directa del proyecto, esto es, la zona urbana del municipio La Romana, el índice de NBI sería considerablemente menor.

Es pertinente precisar que a mayor índice de necesidades básicas insatisfechas menor es el índice de calidad de vida (Tabla 2.4.7.9-1).

Tabla 2.4.7.9-1. Índice de necesidades básicas insatisfechas (NBI) en área influencia proyecto.

Necesidades	La Romana	República Dominicana
Piso	1.4	3.7
Techo	0.8	1.0
Pared	6.1	2.6
Gas licuado de petróleo	6.8	11.5
Agua potable	25.1	32.8
Servicio sanitario	21.76	17.7
Energía eléctrica	5.1	4.2
Recogida de basura	8.9	9.6
Equipos	28.6	26.8
Escolaridad adulta	22.1	25.4
Asistencia escolar	3.8	3.1
Vivienda	18.3	7.8
Ampliación de vivienda	19.8	11.6
Transporte propio	62.2	59.2
TIC	15.9	17.8
Índice de NBI	40.1	36.9

Fuente: MEPYD Mapa de la Pobreza R. D. 2014.

Si se comparan estos datos con aquellos de las provincias con mayores índices de necesidades básicas insatisfechas del país, se observan diferencias notables. Por ejemplo, Elías Piña tiene un NBI de 77, Pedernales de 65 y Bahoruco de 64.

Como se puede observar en la Tabla 2.4.7.9-2, el índice de pobreza en el barrio Villa Verde es muy superior con respecto al municipio de La Romana del cual forma parte, sin embargo, el índice de pobreza extrema en esta misma relación es ligeramente superior.

Sin embargo, el barrio Villa Verde tiene un porcentaje de pobreza muy aproximado al porcentaje provincial, mientras que el índice de pobreza extrema en dicho barrio es prácticamente la mitad del porcentaje provincial. En este dato incide de manera importante la existencia de los bateyes, como se ha observado al principio.

Tabla 2.4.7.9-2. Hogares Pobres en área influencia del proyecto.

Demarcación Territorial	Pobreza general	Pobreza extrema
República Dominicana	38.5	10.4
Provincia La Romana	45.3	11.9
Municipio La Romana	30.9	3.6
Barrio Villa Verde	42.8	5.3

Fuente: MEPyD. Mapa de la Pobreza República Dominicana, 2014.

Es válido precisar que, según estimaciones del Ministerio de Economía, Planificación y Desarrollo, la tasa de pobreza multidimensional para la República Dominicana se redujo a 21% en el año 2020. Esto debe traducirse en un descenso de la tasa de pobreza en el área de influencia del proyecto.

2.4.8.- Vías de comunicación

Las principales vías de comunicación son:

- La Avenida Circunvalación, que conduce a las zonas francas industriales.
- La Carretera de San Pedro de Macorís - La Romana que conduce a Santo Domingo.
- La Autovía del Coral.
- Las vías de comunicación de La Romana - Higüey, las playas de Bayahibe y la ruta Guaymate - Cruce de Pavón – Seibo.

Es importante señalar que la provincia de La Romana cuenta con un activo flujo de transporte urbano e interurbano.

2.4.9.- Estructura de servicios

2.4.9.1.- Disposición de basura

En la Tabla 2.4.9.1-1 se muestra el servicio la recogida de basura por parte del ayuntamiento es predominante, teniendo Villa Verde el porcentaje más alto en ese sentido. Es importante observar como el quemar la basura, es el segundo medio para disponer de ella. Sin embargo, también destaca Villa Verde al disponer el porcentaje más bajo en ese renglón (Fotos 2.6.9.1-1 y 2.6.9.1-2).

Tabla 2.4.9.1-1. Disposición de basura.

Disposición basura	República Dominicana (%)	Provincia La Romana (%)	Municipio La Romana (%)	Barrio Villa Verde (%)
La recoge el ayuntamiento.	73.19	76.73	93.88	99.08
La recoge una empresa privada.	1.74	4.25	3.41	0.20
La queman.	15.42	10.11	1.27	0.08
La tiran en el patio o solar.	3.31	1.82	0.33	0.06
La tiran en un vertedero.	2.97	5.57	0.71	0.19
La tiran en un río o cañada.	2.32	0.24	0.06	--
Otro.	1.05	1.27	0.34	0.38
Total	100.00	100.00	100.00	100.00

Fuente: Censo Nacional de Población y Vivienda 2010.



Foto 2.4.9.1-1*. Ayuntamiento de La Romana (tomada de internet).*



Foto 2.4.9.1-2*.- Clasificación de los desechos sólidos en La Caleta (tomada de internet).*

2.4.9.2.- Acueducto y alcantarillado

En la Tabla 2.4.9.2-1 puede notarse que el nivel de servicio sanitario en el área de influencia del proyecto es superior al promedio para el país. Sin embargo, el porcentaje de uso de letrinas en las mismas áreas es inferior al total del país.

Tabla 2.4.9.2-1. Servicio sanitario.

Servicio sanitario	República Dominicana	Provincia La Romana	Municipio La Romana	Barrio Villa Verde
Inodoro	69.71	74.34	87.07	81.61
Letrina	24.28	20.81	10.70	17.46
No tiene servicio sanitario	6.01	4.86	2.23	0.93

Fuente: Censo Nacional de Población y Vivienda 2010.

Como observa en la Tabla 2.4.9.2-2 en relación con el servicio de agua, los mayores porcentajes de la fuente de abastecimiento de agua son del acueducto dentro de la vivienda y del acueducto en el patio de la vivienda.

Los porcentajes de la provincia son superiores en relación con el promedio nacional, en ambos renglones. Y los porcentajes del municipio son mayores que los del nivel provincial y nacional, en ambos renglones.

Sin embargo, los porcentajes del barrio Villa Verde, en el renglón “del acueducto dentro de la vivienda”, son ligeramente inferiores al promedio nacional, ligeramente superiores al promedio provincial y muy inferiores respecto al porcentaje municipal.

Mientras que en el renglón “del acueducto al patio de la vivienda”, los porcentajes del barrio Villa Verde son más del doble del promedio nacional y muy superior a los porcentajes provincial y municipal.

Destaca el alto porcentaje del municipio La Romana en el renglón “del acueducto, dentro de la vivienda” el cual llega al 52.95%, el más alto de todos, lo cual se corresponde con el alto nivel de urbanización logrado a nivel municipal (Tabla 2.4.9.2-2).

Tabla 2.4.9.2-2.- Fuente de abastecimiento de agua.

Fuente abastecimiento agua	República Dominicana (%)	Provincia La Romana (%)	Municipio La Romana (%)	Barrio Villa Verde (%)
Del acueducto dentro de la vivienda.	46.27	41.34	52.95	43.17
Del acueducto en el patio de la vivienda.	20.95	33.57	33.06	47.14
De una llave de otra vivienda.	5.35	2.73	1.92	1.94
De una llave pública.	4.12	4.99	2.36	1.48

Continuación Tabla 2.4.9.2-2.

Fuente abastecimiento agua	República Dominicana (%)	Provincia La Romana (%)	Municipio La Romana (%)	Barrio Villa Verde (%)
De un tubo de la calle.	7.30	5.79	6.63	5.84
Manantial, río, arroyo.	2.83	0.21	0.06	0.04
Lluvia.	1.20	0.07	0.08	--
Pozo	7.61	3.65	1.55	0.05
Camión tanque.	3.66	7.25	1.03	0.24
Otro.	0.71	0.40	0.36	0.10

Fuente: Censo Nacional de Población y Vivienda 2010.

2.4.9.3.- Alumbrado

En todas las demarcaciones de la zona de impacto, así como en el promedio nacional, la fuente de alumbrado o energía es energía eléctrica del tendido público, en más del 94% de los hogares.

Es importante observar que el barrio de Villa Verde tiene el valor más alto en ese sentido (99.03%), seguido por el municipio de La Romana (98.28%). Ver Tabla 2.4.9.3-1.

Tabla 2.4.9.3-1. Fuentes de Alumbrado

Fuente de energía	República Dominicana (%)	Provincia La Romana (%)	Municipio La Romana (%)	Barrio Villa Verde (%)
Energía eléctrica del tendido público.	95.63	94.54	98.28	99.03
Lámpara de gas propano.	0.52	1.06	0.30	0.15
Lámpara de gas kerosene.	1.72	2.38	0.28	0.15
Energía eléctrica de planta propia.	0.13	0.32	0.22	0.02
Otro.	1.98	1.71	0.92	0.65

Fuente: Censo Nacional de Población y Vivienda 2010.

2.4.9.4.- Educación

La administración de la educación en la región Este está compuesta por dos Direcciones Regionales con 7 Distritos Escolares y 8 Zonas de Supervisión de Adultos, según datos del Ministerio de Educación.

A partir de la puesta en ejecución del 4% del PBI para ser destinado a la educación, en todo el país se generalizó el desayuno escolar en los centros de educación pública y se inició un programa de construcción de planteles escolares para posibilitar el mejoramiento de las condiciones materiales para la enseñanza y la implementación de la tanda extendida.

La provincia La Romana no ha sido excepción de este proceso, pudiendo observarse nuevas edificaciones destinadas a la educación pública (Tabla 2.4.9.4-1).

Tabla 2.4.9.4-1. Número de planteles, centros, secciones, aulas y matricula en la provincia La Romana, año lectivo 2012-2013.

Concepto	Público	Privado	Semioficial	Total
Planteles	54	141	19	214
Centros	74	191	31	296
Secciones	1,428	2,209	403	4,040
Aulas	543	1190	322	2,055
Matrícula	39,237	30,288	8,419	77,944

Fuente: ONE, Perfil estadístico provincial de La Romana.

La provincia La Romana pertenece a la Dirección Regional de Educación No. 5. En la provincia existen 54 planteles públicos (Fotos 2.6.9.4-1), 141 privados y 19 semioficiales. Tiene 74 centros escolares públicos y 191 privados, y posee una matrícula de 77,944 estudiantes.



Fotos 2.4.9.4-1. *Escuela Salomé Ureña de Henríquez, La Romana (tomada 10 de septiembre 2021).*

Cuando se realizó el Censo Nacional de Población y Vivienda del 2010, en la provincia La Romana el 17.53% de la población no sabía leer ni escribir, en el municipio el porcentaje era menor, con un 14.91% de analfabetos y en el barrio Villa Verde 16.09% de sus habitantes no sabían leer ni escribir (Tabla 2.4.9.4-2).

Tabla 2.4.9.4-2.- Nivel de lecto-escritura.

Nivel de lecto-escritura	República Dominicana (%)	Provincia La Romana (%)	Municipio La Romana (%)	Barrio Villa Verde (%)
Lee y escribe	81.66	82.47	85.09	83.91
No lee ni escribe	18.34	17.53	14.91	16.09
Total	100.00	100.00	100.00	100.00%

Fuente: Censo Nacional de Población y Vivienda 2010.

En todo caso, son notables avances en los niveles de lecto-escritura al comparar los resultados del Censo del 2010 (ver Tabla 2.4.9.4-2) con los resultados de censos anteriores. Además, estos datos no incluyen los resultados de la puesta en ejecución del programa "Quisqueya Aprende Contigo", el cual ha contribuido a descender los niveles de analfabetismo en todo el país. Datos recientes estiman estos niveles en menos de un 5%. De hecho, el municipio de La Romana fue declarado municipio libre de analfabetismo en abril del 2017, al reducirse este a 4%.

Por otro lado, el nivel de estudios en el área de influencia del proyecto es similar a los promedios del país, como se observa en la siguiente (Tabla 2.4.9.4-3).

Tabla 2.4.9.4-3.- Nivel de estudios.

Nivel de estudios	República Dominicana (%)	Provincia La Romana (%)	Municipio La Romana (%)	Barrio Villa Verde (%)
Preprimaria	9.05	9.70	9.43	10.16
Primaria o básica	47.00	48.25	42.32	46.69
Secundaria o media	28.59	30.70	32.95	32.19
Universitaria o superior	15.36	11.35	15.31	10.96
Total	100.00	100.00	100.00	100.00

Fuente: Censo Nacional de Población y Vivienda 2010.

2.4.9.5.- Salud

En la región Este la salud está a cargo del Ministerio de Salud Pública y Asistencia Social (MISPAS), específicamente de la Dirección Regional V de Salud. Los servicios de la región comprenden diversas áreas de la medicina, como son: saneamiento ambiental, asistencia social, epidemiología, enfermería, estadística, entre otros.

En la provincia existe la Dirección Provincial de Salud, compuesta por hospitales provinciales, hospitales municipales y unidades de atención primaria (UNAP), tanto rurales como urbanos. Los dos primeros tipos de establecimientos tienen camas para internamiento, en las UNAPs el servicio es ambulatorio (Foto 2.6.9.5-1).



Foto 2.4.9.5-1. *Centro de salud en zona rural de La Romana (tomada de Internet).*

El Sistema Nacional de Salud (SNS) de la provincia de La Romana posee 21 centros de atención de salud, de los cuales dos son de atención especial y 19 son de atención primaria. Además, cuenta con 222 médicos, 105 enfermeras, 10 bioanalistas y 25 odontólogos, (Tabla 2.6.9.5-1).

Tabla 2.4.9.5-1.- Recursos humanos en el área de la salud, en la provincia La Romana.

Recursos humanos para la salud	Cantidad
Médicos	222
Enfermeras	105
Bioanalistas	10
Odontólogos	25

Fuente: Anuario de Salud, 2011.

Las enfermedades más comunes en la provincia y el municipio de La Romana son infecciones respiratorias agudas, enfermedades cardiovasculares, gastroenteritis, diarrea, neumonía, anemia, enfermedades renales, parasitarias, enfermedades del sistema digestivo. Además, los registros indican que las enfermedades transmisibles más comunes fueron la tuberculosis, el dengue, el VIH y el cólera.

Como en otras ciudades del país, en la zona urbana del municipio de La Romana existen centros de salud privados, que brindan servicios a las familias de mayores ingresos. Entre estos se destaca el Centro Médico Central Romana, el cual brinda servicios especializados a diferentes sectores sociales de la provincia, en especial a los más de 25 mil empleados que trabajan en la empresa Central Romana Corporation Ltd.

2.4.10.- Servicios sociales, civiles y para enfrentar emergencias

La provincia cuenta con las oficinas básicas para tramitar todas las actividades civiles, como son: Oficialías Civiles de la Junta Central Electoral, además de oficinas para los servicios de expedición de licencias, pasaportes y otros documentos.

Operan también la jefatura policial provincial, los destacamentos policiales y ayuntamientos. Para enfrentar emergencias a nivel local se cuenta con los cuerpos de bomberos que existen en cada municipio, y las oficinas locales de la Defensa Civil, las cuales se activan ante situaciones de emergencia, principalmente por las frecuentes amenazas de fenómenos naturales, como son los huracanes.

Además, a partir de septiembre del año 2019 en La Romana entró en operación el Sistema Nacional de Atención de Emergencias, conocido como 911.

2.4.11.- Religión

Igual que en casi todas las zonas del país, la religión principal en la provincia La Romana es la católica (Foto 2.4.11-1), aunque con una presencia significativa de diferentes denominaciones protestantes (Foto 2.4.11-2) originada en las diferentes olas de migrantes provenientes de islas inglesas establecidas en la provincia vinculadas a la industria azucarera, en la primera parte del siglo XX y debido al carácter proselitista de las mismas.

En todas estas religiones se manifiestan expresiones de religiosidad popular con fuertes influencias sincréticas de raíces africanas.



Foto 2.4.11-1.- *Iglesia Católica en una comunidad rural de La Romana (tomada de Internet).*



Foto 2.4.11-1.- *Iglesia Adventista en La Romana (tomada 10 de septiembre 2021).*

2.4.12.- Cultura

La cultura de La Romana tiene una fuerte influencia de migrantes, quienes la han enriquecido con sus tradiciones, creencias y costumbres.

Las fiestas patronales constituyen la principal actividad cultural y se celebran en honor a Santa Rosa de Lima, la última semana de agosto finalizando el día 30 y se caracterizan por ser un espacio de encuentro de las familias; el programa desarrollado en estas fiestas va de lo religioso a lo recreativo y cultural; en todas las actividades se involucran pobladores de todas las edades.

Las principales actividades de estas fiestas se celebran en la parte exterior del estadio Francisco Micheli; ahí se desarrolla una verbena, actividad instituida por el padre Abreu, sacerdote desaparecido, recordado en la comunidad por su integración a este tipo de festividades. La verbena recauda fondos para la parroquia; donde las mujeres se ofrecen para la elaboración de alimentos, que son vendidos alrededor de ésta.

Las fiestas patronales duran 9 días, las actividades religiosas, que contemplan misas, y festivas, culminan con una procesión que lleva la imagen en alto de la Virgen Santa Rosa, patrona de la provincia y de las fiestas. Se celebran juegos populares en la plazoleta de la iglesia, también ventas de artesanías y presentaciones folklóricas.

Estas fiestas son, además, utilizadas para la presentación de exposiciones de importantes artistas plásticos, escultores y artesanos. Las fiestas contemplan un festival de la canción católica, presentaciones de coros y grupos folklóricos de las principales instituciones como son: bancos, universidades y la asociación de artesanos.

El Ayuntamiento Municipal desarrolla todos los años un programa deportivo y cultural en respaldo a las fiestas.

En algunos años la Iglesia y el Ayuntamiento han incluido en los festejos a personalidades y grupos artísticos de pueblos vecinos, como forma de expandir la celebración y motivar mayor acercamiento entre las comunidades cercanas, como son: San Pedro de Macorís y El Seibo.

En la provincia de La Romana se encuentra el centro artístico y cultural conocido como Altos de Chavón, lugar donde se han presentado algunos de los principales artistas internacionales.

2.4.13.- Valores históricos

La Romana y Costa Sur Dominicana cuentan con el Museo Regional de Altos de Chavón. Este museo no sólo expone importantes colecciones de arte prehistórico, sino que, además, desarrolla una labor de educación a través de charlas de importancia para los sectores que las solicitan; a estas actividades asiste un público masivo, principalmente estudiantes y educadores.

El museo oferta, además, talleres sobre cultura aborigen de Las Antillas, dirigido a profesores de educación pública, no sólo dentro de la provincia, sino en otros pueblos como: Río San Juan, Nagua, Barahona y Montecristi. Esta práctica educativa desarrollada por el museo es una forma novedosa de proyectar la cultura dominicana y de interesar a los estudiantes.

El museo desarrolla además charlas y seminarios magistrales con participación de historiadores e investigadores de importantes universidades extranjeras.

2.4.14. Relación de las comunidades con el ambiente

El proyecto no impactará en la producción agrícola, al ubicarse en terrenos urbanos del municipio La Romana.

Al tratarse de un proyecto de zona franca y encontrarse en el barrio de Villa Verde, el de mayor población de La Romana, el cual posee las características que hemos visto en esta descripción socioeconómica, el proyecto tendrá una gran oferta de mano de obra de la población residente en dicho barrio.

En esta población y en otras, se generarán expectativas laborales que la empresa deberá trabajar para mantener una buena relación con su entorno social.

En la encuesta aplicada, se le preguntó a la población su opinión sobre el impacto de este proyecto de ampliación de la zona franca, y el 95.12% respondió que era positivo para la comunidad, fundamentalmente por la creación de empleos que el proyecto implica.

CAPITULO III

PARTICIPACIÓN E INFORMACIÓN PÚBLICA

3.1.- Introducción

Se presenta a continuación el proceso de Participación e información pública del proyecto Zona Franca La Romana II (Código No. 19532), realizado como parte de la Evaluación de Impacto Ambiental y a solicitud del Ministerio de Medio Ambiente y Recursos Naturales, definida para el área de influencia directa del proyecto en el paraje Villa Verde, municipio y provincia La Romana. Este proceso incluye:

- Colocación de letrero.
- Realización de dos vistas públicas.
- Análisis de interesados.

3.2.- Proceso para dar a conocer el proyecto

3.2.1.- Metodología

La metodología usada para la instalación del letrero y publicación del proyecto con las informaciones requeridas del proyecto son los requerimientos planteados en los Términos de Referencia, Código No. 19532 y los procesos descritos en el Reglamento y Procedimiento para la Consulta Pública en el Proceso de Evaluación de Impacto Ambiental (2016), elaborado por el Viceministerio de Gestión Ambiental.

3.2.2.- Instalación del letrero

Se colocó un letrero en el área donde se realizará la construcción del proyecto (Fotos 3.2.2-1), con una breve descripción del proyecto, que el mismo está en proceso de evaluación ambiental para fines de obtener la Autorización Ambiental; el teléfono de los promotores del proyecto, de la Consultora EMPACA (Empresa que elaboró el Estudio de Impacto Ambiental), así como los números de las oficinas del Viceministerio de Gestión Ambiental, como parte del proceso de divulgación de las acciones del proyecto. Ver también la Figura 3.2.2-1 con el diseño del cartel.



Fotos 3.2.2-1. *Letrero colocado con la descripción e informaciones sobre el proyecto (Tomadas el 3 de diciembre, 2021).*

Figura 3.2.2-1. Información del letrero colocado en el proyecto.

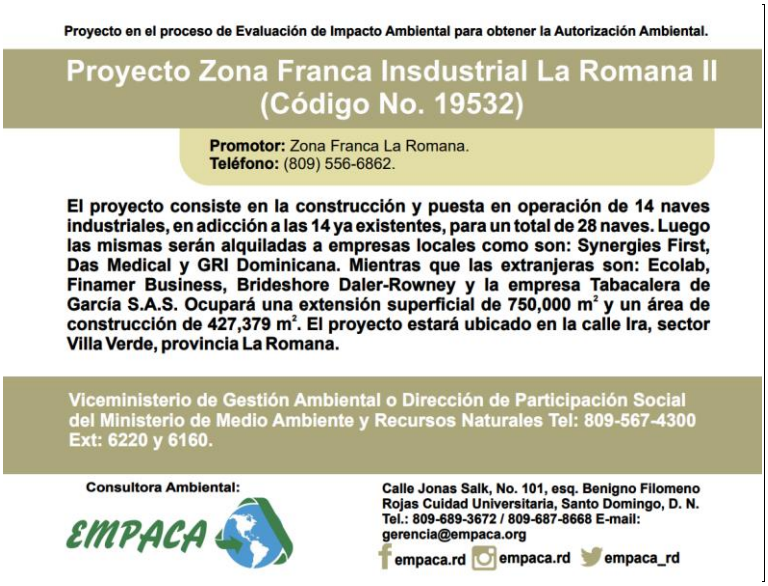

3.3.- Vistas públicas

3.3.1.- Metodología de las vistas públicas

Para la realización de las vistas públicas se utilizó la metodología y los procesos descritos en el Reglamento y Procedimiento para la Consulta Pública en el Proceso de Evaluación de Impacto Ambiental (2016), elaborada por el Viceministerio de Gestión Ambiental.

La organización de las actividades estuvo a cargo del promotor y de la Consultora Ambiental EMPACA, para las cuales se realizaron las invitaciones a la Dirección de Participación Social del Ministerio de Medio Ambiente (Figura 3.3.2.7-1), a la Dirección Provincial de La Romana (Figura 3.3.2.7-2). Además, se convocaron a los principales actores sociales del territorio, fundaciones y asociaciones del entorno (Anexo XVI), y juntas de vecinos dentro del área de influencia, y también se realizó la publicación de ambas vistas públicas en el periódico Listín Diario (Figuras 3.3.2.7-3 y 3.3.3.7-1).

3.3.2.- Primera vista pública

3.3.2.1.- Memorias de la primera vista pública

- Lugar: Club de Detallistas, Villa Verde, La Romana.
- Fecha de realización: 3 de diciembre del 2021.
- Hora de inicio de la reunión: 3:00 p.m.

3.3.2.2.- Lugar donde se desarrolló la primera vista pública

En las Fotos 3.3.2.2-1 se muestra el lugar donde fue celebrada la primera vista pública del proyecto Zona Franca Industrial La Romana II, en el salón del Club de Detallistas de Villa Verde, La Romana.




Fotos 3.3.2.2-1. *Lugar donde se realizó la primera vista pública del proyecto (Tomadas el 3 de diciembre, 2021).*

3.3.2.3.- Desarrollo de la primera vista pública

La primera vista pública del proyecto Zona Franca Industrial La Romana II inició con las palabras del Lic. Mario Méndez, vicepresidente de la consultora EMPACA, quien realizó la introducción a la actividad y estuvo a cargo de los aspectos ambientales de la presentación.



Lic. Mario Méndez

- … Los estudios ambientales de la Zona Franca II de acá de La Romana.

Bien, miren, este proceso que vamos a estar coordinando el ingeniero Richard por la Zona Franca Industrial, y quien les habla, Mario Méndez del consorcio Empaca, consiste en presentarles a ustedes lo que son los trabajos que se están haciendo de ampliación de la Zona Franca II.

La Romana, que siempre fue uno de los primeros pueblos de República Dominicana que instaló una zona franca, ya tiene experiencia en el manejo de procesos productivos a escala de zona franca. Inclusive, La Romana se destacó casi a nivel mundial en un momento determinado porque la Zona Franca La Romana se caracterizaba por producir ropa interior y, de hecho, hay una zona allá cerca de la playa que vende mucha ropa íntima que son producidas acá en La Romana por la gente de La Romana, para los que no tienen esa historia.

Porque mientras las zonas francas en América Latina se destacaron en la década de los noventa de manera robusta, ya en los ochenta La Romana tenía una zona franca que empezó a hacerse mucho antes de finales de la década de los setenta y arrancó, que quizás fue la primera zona franca industrial de República Dominicana de este tipo, y más luego se crea la de Santiago que es la más grande e impactante de las que ustedes conocen, que está allá cerca de la cárcel de Rafey.

El Central Romana está llevando a cabo los procesos de certificación de todos los procesos industriales que se llevan a cabo y los está legalizando, y está certificando internacionalmente todas las industrias y grupos que están entorno a lo que es el conglomerado de empresas que ellos dirigen, desde Costa Azul, el ingenio, Agrocarne y las dos zonas francas.

En este caso, ellos están interesados en aumentar a nivel mundial puertos de habla inglés y muchos procesos productivos que se desarrollan de manera local cuando los vamos a exportar ameritan poseer certificaciones de organismos ambientales que garanticen que los procesos que se ejecutan, uno, […] una mina de carbón; dos, no generan niveles de contaminación; tres, no generan emisión de desechos sólidos que afecten más al medio ambiente. Entonces, hay muchas certificaciones que van en ese orden, pero hay otras que van en el orden de mejorar lo que es la calidad del espacio laboral, de la garantía a lo interno de la empresa por parte de los empleados que están y la calidad del espacio, no solo para preservar el medio ambiente físico natural, sino también para preservar lo que es la calidad de nosotros como seres humanos, de nuestro entorno porque, aunque ustedes no lo crean, en los últimos diez años República Dominicana ha mejorado mucho en medir lo que es la calidad ambiental de los espacios urbanos donde se dan grandes concentraciones de población porque son elementos de interés estratégico para ver cómo la calidad de vida de todos nosotros en un espacio urbano de gran magnitud se puede ver afectada. Entonces, lo ambiental hoy día es un elemento importante en toda la vida de todos nosotros.

Cuando se decide iniciar un proceso de este tipo el Estado dominicano, República Dominicana tiene la Ley 64-00 sobre Recursos Naturales y Medio Ambiente. Esta ley, su organismo rector es el Ministerio de Medio Ambiente que a su vez crea una serie de normas y procedimientos de autorización ambiental, de supervisión y de regulación de los elementos que se señalan en la ley, y así cuando se da un proceso que entra vía lo que son los elementos de autorización, tal y como manda la Ley 64-00, este proceso cuando llega a su fase de investigación para ser presentado de manera final debe ser presentado a los actores del entorno donde se va a instalar el proyecto, o está instalado.

Se debe presentar a cualquier actor de la ciudad, del espacio o a nivel nacional, que tenga interés de conocer las características de este proyecto porque, aunque muchos componentes de lo que se presentan no tienen ninguna afectación ni positiva ni negativa a la población del entorno o a los actores del entorno, puede tener elementos de interés, de regulación, puede tener elementos de interés de información, puede tener un elemento de interés de saber los pasos que se están desarrollando para mejorar la calidad ambiental del espacio.

Cuando eso se da el Ministerio establece presentaciones en el Procedimiento de Autorizaciones Ambientales a partir de la categoría del proyecto. Cuando un proyecto tiene la categoría de Estudio de Impacto Ambiental, como este, no necesariamente se da porque vaya a ser un espacio que tiene altos niveles de contaminación; igual que cuando se le da una categoría B que es una Declaración de Impacto Ambiental no quiere decir que ese proyecto no va a ejecutar determinados impactos, sino que por la magnitud o complejidad del proceso productivo que se va a desarrollar se le da una determinada categoría. Me explico.

Estamos ante un Estudio de Impacto Ambiental, pero es un Estudio de Impacto Ambiental por el tamaño del terreno que ocupa, uno; es un Estudio de Impacto Ambiental porque dentro de ese terreno no se va a colocar una sola empresa, de hecho, hay diez, quince, veinte, treinta empresas operando en el espacio. ¿Qué quiere decir eso? Que se puede dar lo que es un nivel de impacto acumulado, por ejemplo, hora pico: hora de entrada u hora de salida, hay un alto flujo de vehículos porque todo el mundo sale o entra a una hora promedio. Si no se diera y fueran elementos más espaciados el tipo de impacto que se generaría no fuera acumulado, sino que fuera disperso en el tiempo.

Es para explicarle un componente de por qué un proyecto de este tipo se le da la categoría máxima, es porque se supone que va a concentrar una diversidad de actividades productivas diferentes, contaminen o no, y va a concentrar en ese mismo espacio una cantidad de población equis que se van a mover de manera regular, o sea, de entrada y la salida; o van a permanecer de manera estacionaria dependiendo los horarios que tendrá la empresa, cuatro, seis, ocho, doce horas es más difícil, pero ustedes saben que dependiendo la intensidad de la dinámica de la posición que tú desarrollas a nivel de un proceso productivo los horarios pueden ser más amplios o más estrechos, mientras más movilidad tú necesitas los tiempos son más cortos porque el individuo a medida que va pasando el tiempo va perdiendo facultades.

Entonces, este estudio, ustedes ven acá que le dieron categoría de Estudio de Impacto Ambiental por las razones que les expliqué, está obligado a hacer dos consultas públicas.

Las consultas públicas son una síntesis viva de la características y dinámica del proyecto que se presenta a las personas del entorno, o fuera del entorno, interesados en la ejecución del proceso a partir del mandato que da la Ley 64-00.

Entonces, una consulta pública puede tener que presentar el proyecto a la comunidad o a los actores interesados; puede ser también para dar a conocer el proyecto y los potenciales impactos ambientales que puede tener, pero se da como un espacio para que la comunidad o la gente puedan tener un nivel de comunicación con los individuos que promueven el desarrollo del proyecto porque en muchos casos se daba que una empresa montaba un proyecto, llega a una zona o a un terreno donde no haya nadie cerca, arrancaban todo, se instalaban y arrancaban; o llegaban a una comunidad, desalojaban o limpiaban un solar grande y se instalaba una industria sin que la gente del entorno donde se instaló la industria conociera el hecho del proceso en total, o peor, sin que las personas que viven en ese entorno puedan valorar si ese proyecto les va a beneficiar o a perjudicar.

Les pongo otro ejemplo, usted está en una zona residencial; en la zona residencial donde usted está le van a instalar una plaza comercial en el medio del barrio. Uno dice "¡Oh!, una plaza comercial, ¡qué interesante! Me va a quedar cerca ir a comprar tal cosa", pero después que usted va allá esos quince minutos que va a comprar lo que necesita todo lo demás que se haga va a ser negativo para los que viven por ahí: va a aumentar el flujo de vehículos, tráfico, si no hay suficientes parqueos le cogen los parqueos hasta de las casas, le ponen un vehículo frente a la casa, pasan camiones, elementos de servicios, si hay un supermercado, que lo usamos todos, el supermercado se suple a las cuatro o cinco de la mañana o a las doce de la noche, si tú vives al lado tienes un camión ahí haciéndote bulla, o unos obreros o una gente "¡Oye, ponme la bachata, dale volumen!" "¡Pásame la caja, ven tírala!" y usted se estresa.

Les digo cosas sencillas para que sepan por qué este tipo de procesos se comunican porque, así como puede ser algo muy positivo el proyecto, puede también perjudicar o trastornar la dinámica social que se ejecuta en un espacio determinado. Por eso la Ley 64-00 es de las pocas leyes que obliga que un proyecto que se vaya a ejecutar que tenga más de cinco mil metros cuadrados de construcción o de platea está obligado a tener un proceso de autorización ambiental; y después que ese proceso de autorización ambiental, dependiendo de las características del proyecto entra en una de estas categorías, debe ser comunicada a la población del entorno porque lo que se ve sencillo se convierte en un espacio complejo para el que reside en la zona. Por eso es importante que la gente sus inquietudes y sea activa en este tipo de procesos.

Es de las pocas leyes que da oportunidad a que la gente se pueda expresar, inclusive, para indicar si ese procedimiento fue desconocido o violado es obligatorio presentarlo y que la gente pueda preguntar la realidad del proceso, […] no se le presentó ni se invitó a nadie, eso es algo importante porque le da mucha fuerza dentro de la ley a estos procesos.

Como les digo, usted lo ve sencillo. Si usted vive en una zona y tiene un solar al lado y el vecino que tiene ese solar va a construir mientras lo esté construyendo ahí, lo mismo que una fábrica, va a tener ruido, polvo, excavaciones, camiones, obreros, elementos que están moviéndose en el entorno de su comunidad. Eso quiere decir que hay impactos que se van dando, aunque no se dan en la magnitud de un proyecto a gran escala.

Es bueno que lo tengan presente porque puede que mucho de ustedes hayan participado en consultas públicas para diferentes proyectos, pero es siempre sabio tener presente cuáles son las razones que motivan que una Ley 64-00 presente esto.

Así ustedes están hoy en la primera vista pública que se está efectuando acá en este territorio y el día ocho van a presentar la segunda vista pública que se va a desarrollar aquí a la misma hora, a las tres de la tarde.

Hoy vamos a ver ¿qué? La estructura del proyecto, en qué consiste la zona franca, las partes que están instaladas, las estrategias de ampliación que puede generar esa zona franca; y el día ocho vamos a ver los impactos sociales y económicos que tiene una zona franca de este tipo aquí en La Romana, y así el documento de Medio Ambiente cuando se le presente el documento a finales de mes, o a principios de enero, tenga elementos objetivos y claves para mejorar la calidad ambiental de un nivel de este tipo o, ojo, para pedir medidas de mitigación correctivas porque el que un proyecto genere polvo no quiere decir que el proyecto no se apruebe; que un proyecto genere polvo no quiere decir, que porque se está excavando, que ese polvo es permanente porque en ese proyecto un impacto puede ser, por su tiempo de duración, de baja intensidad o de mínimo o máximo impacto, y eso es bueno que lo tengan presente porque son componentes que le dicen a usted si un impacto se va a quedar permanente en el tiempo, si un impacto es simplemente momentáneo -como hacer un hoyo para construir una casa- o si un impacto simplemente va a ser permanente en el tiempo, pero se puede atenuar o mitigar lo que va a tener.

Ahí también vuelvo y me explico. Usted genera basura en su casa, usted genera basura en su centro de trabajo, el impacto es que usted está generando desechos sólidos o líquidos. Si son sólidos la mitigación es que tiene que pasar el ayuntamiento o un gestor autorizado para recoger esa basura. Si tira esa basura en un vertedero a cielo abierto es un problema, pero si la lleva a un relleno sanitario o a un espacio de incineración y de manejo y reciclaje, ya el concepto cambia dramáticamente. Entonces, usted dispuso y eso es mitigar ese impacto de generación de desechos.

Si es agua residual y usted tiene una planta de tratamiento hay normas de la calidad del vertido de esas aguas al subsuelo o a fuentes abiertas, sean cañadas, ríos o al mar, y varía en cada cuerpo que usted vaya a invertir. Si usted generó las aguas residuales de la cocina o de los baños de la casa, de diez casas, cincuenta casas o cien casas, la llevó a una planta de tratamiento y la trató, el agua que sale ya es diferente, fue mitigado y atenuado el impacto.

Por eso es clave tener claro estos procesos, por ejemplo, cuando ustedes vean ahora los elementos de la zona franca van a tener muy presente todos los detalles.

Entonces, el ingeniero Richard va a continuar con ustedes porque vamos a hablar en materia. Yo solo les estaba haciendo la introducción general para que ustedes sepan lo que viene.

Al final del proceso del tema completo, sean preguntas a Richard, a Pedro Martínez o mí sobre lo que viene y cómo se va a dar, y si hay algún elemento que les moleste que se esté dando ahora que no está claro, que no está registrado, es bueno que lo expresen.

A los Estudios de Impacto Ambiental cada técnico que participa en el proceso tiene que estar debidamente registrado en el Ministerio de Medio Ambiente, pero la empresa que lo ejecuta, en este caso Empaca, también tiene que estar registrada en el Ministerio.

Nosotros en el área ambiental tenemos que […] contador público autorizado, CPA, o un notario público pero en el área ambiental; que lo que llevamos a Medio Ambiente tiene que ser objetivamente verificable y debe ser validado por los elementos técnicos que avalan el resultado de los procesos por eso, aunque lo ambiental se oye para hablar bonito, hacer bulla, hasta parar el turismo en las calles, al final usted se rige de variables matemáticas y de elementos objetivos que son los que determinan un impacto en un proyecto, por eso el que un proyecto se vea fea no quiere decir que ambientalmente sea tan negativo como la gente cree porque se ve feo, sino que cuando usted le mete los elementos matemáticos, si usted dice "No, aquí hay mucho ruido" y usted va con un equipo de ruido y mide como dice el reglamento en la verja de la empresa, en la mañana, en la tarde y en la noche, que son los otros niveles de ruido que se miden usualmente dependiendo del tiempo en que usted quiera hacerlo -cada veinticuatro horas, cada seis horas- y después lo mete en un software *y el* software *le dice "No, el ruido da menos de sesenta decibeles promedio en todo el proceso". Aunque en el momento que usted estuvo ahí hubo ruido realmente el ruido que va para el Ministerio es el ruido que fue validado matemáticamente, que no fue […], hay gente que tiene una capacidad auditiva mayor que otra; hay gente que le afecta porque hace como un año andaba por Whatsapp un pequeño mensaje en que te decían "¿Tú lo oyes?" y te decían "Póngaselo a un adulto que tenga menos de veinte años" y tú se le ponías y te decía "Pero, papi, ¿me vas a matar? ¿tú estás volviéndote loco?" y uno no escuchaba nada porque las personas mayores de cuarenta años no podían escuchar la frecuencia y los decibeles que se estaban transmitiendo en ese mensaje y aparecieron muchos teóricos de maleficios y otras cuestiones hablando de las cositas y los otorrinos sobre la capacidad auditiva de los individuos. Es bueno que lo tengamos presente.*

Entonces, vamos a ver a Richard que arranca acá y continuamos luego con el turno de preguntas y respuestas.



Sr. Richard Davance

- Muy buenas tardes.

Agradecemos ya de manera formal la presencia de cada uno de ustedes aquí presente.

Les queremos hacer el agradecimiento formal a las personas que fueron invitadas, tales como el señor Bienvenido Santana Guilamo, en representación del Consejo para el Desarrollo de La Romana; los representantes de la junta directiva presentes; a los técnicos del Ministerio de Medio Ambiente local; Moisés Sifren, en representación de la Fundación el Buen Samaritano; a los representantes de la iglesia evangélica; al señor Eduardo Kery Metivier, director del distrito municipal Caleta; a las autoridades de la dirección regional Este y representantes; y a las autoridades de la Autoridad Metropolitana de Transporte.

Gracias por venir.

Así como estaba el señor dándoles la introducción, queremos ahora hacer una referencia histórica y de lo que somos hoy como parque de zona franca.

Zona Franca Romana es parte de lo que es Central Romana Corporation Limited. Como todos conocemos, Central Romana es una empresa dedicada a lo industrial, turístico, puertos y también a lo industrial, a lo cual nosotros representamos; que tuvo sus inicios en el 1912. Fue pionero no solamente en el área del turismo en el Este, sino en las zonas francas, de lo cual es lo que nosotros vamos a hablar hoy.

Operadora Zona Franca, la primera está ubicada en el paraje Buena Vista, carretera La Romana - Higüey, y esta tiene una superficie de 273,310.98 metros cuadrados; tenemos el primer parque de zona franca que fue inaugurado aquí en La Romana en el año 1969, fue el primer parque de zona francas del país. En ese momento inaugurado por el presidente Joaquín Balaguer. A medida que las operaciones fueron desarrollándose fue instalado el segundo parque de zona franca, que es el que tenemos cerca, Parque Zona Franca II de Villa Verde, en el 1986.

Hago una breve descripción de lo que es el Parque de Zona Franca I, tenemos el mismo el cual tiene una ocupación actual de veintidós edificaciones industriales. En este parque operan tres compañías principales: la primera compañía, la cual es la más grande, que es Tabacalera de García, compañía de la cual ha tenido en los últimos años una gran empuje y reconocimiento ya que también tenemos el privilegio de que la Tabacalera de García es la mayor productora de tabacos hechos a mano en el país y en el mundo.

También tenemos que esta empresa, al junto de Central Romana que está en el proceso de término de una remodelación de cinco naves industriales en el cual se han invertido seiscientos millones de pesos para mejorar la infraestructura y mejorar también lo que es la higiene industrial, la seguridad industrial, pero también para eficientizar lo que es la producción de tabaco para la exportación internacional.

Nosotros también tenemos la compañía Synergies Call, que es una compañía tipo call center *que brinda un servicio y da un gran ejemplo ya que muchos jóvenes de la ciudad de La Romana que conocen el inglés están aquí laborando. Tenemos también a la compañía Finamer Business Corp., que es una compañía de servicios también tipo* call center*, la cual brinda el servicio a grandes cadenas hoteleras internacionales.*

Dentro del Parque de Zona Franca I tenemos varias oficinas estatales de manera permanente, como es la Dirección General de Aduanas, el Consejo Nacional de Zonas Francas y Exportaciones y la Asociación de Industrias de Zonas Francas.

En cuanto a servicios de salud contamos con una farmacia popular del Servicio Nacional de Salud, la cual brinda medicamentos a muy módicos precios para todos los empleados del parque; y también tenemos un consultorio dental privado que brinda un servicio de alta calidad con ayuda patrocinado por la empresa a todos los empleados y también pueden tener acceso al uso de todas las ARS dentro del mismo parque, los empleados son admitidos en esta clínica dental.

Ya dando la descripción de lo que es nuestra oficina principal que está ubicada en el parque número uno, tenemos que la Operadora Zona Franca es la oficina que está encargada de dirigir los parques, dirigida en principio por el señor Luis Rodríguez, su director, y el licenciado Arturo López, administrador. Esta oficina se encarga del manejo de todos los servicios del parque, tales como son: el mantenimiento general de las estructuras, los espacios públicos, el servicio eléctrico, limpieza, mantenimiento de áreas verdes y la seguridad del parque.

El servicio que tenemos para suplir lo que es el agua potable está a cargo de la compañía de Acueductos y Alcantarillados de La Romana, COAAROM, quien a su vez tiene contrato con cada cliente de la compañía.

De parte del aspecto de lo que es el manejo de las aguas residuales tenemos en la zona franca una estructura con un sistema tradicional que consiste donde todos los edificios están conectados a sépticos, que estos a su vez descargan al suelo vía filtrantes.

Aunque el parque de zonas francas es un parque industrial las aguas negras que se producen en cada una de nuestras plantas caen dentro del renglón de aguas negras de uso doméstico. ¿Por qué? En un ninguna, actualmente, en ninguna de nuestras se utilizan químicos para los procesos que se utilizan en la producción del tabaco, principalmente, y por ende las otras compañías de servicios de call center *les dan un uso doméstico a lo que es el resultado de las aguas negras.*

No obstante, eso, zona franca ha estado impulsando lo que es un proyecto de una construcción de una planta de tratamiento, la cual está en fase de término. Esta planta de tratamiento que es una planta de tipo de lodos activados en modalidad aeración encendida, es una planta moderna la cual podemos ver en la foto aquí debajo que está bien avanzada, y es una planta de tratamiento que recoge todas las aguas de lo que es el proyecto de remodelación que estamos ahora terminando, pero también de todas las edificaciones del parque de zona franca y fue construida también con una capacidad para el futuro desarrollo que nosotros tenemos allá en el terreno.

Es importante mencionar que esta planta de tratamiento donde está ubicada es una planta que ya el agua vertida final al subsuelo es un agua totalmente limpia, el impacto es mínimo hacia el medio ambiente y que no produce ningún tipo de olor ni ningún tipo de contaminación sónica a lo que es el medio ambiente y de lo que tenemos alrededor de allá en la fábrica.

Pasando a Zona Franca II o lo que se conoce como la zona franca de Villa Verde, tenemos que esta está dentro de un área de 365,916 metros cuadrados, en el cual existen quince edificaciones industriales. Estas quince edificaciones están divididas entre cuatro compañías principales, que son EcoLab, DAS Medical y […] Dominicana, las cuales se dedican a la producción de diferentes materiales de consumo médico; y, también está la compañía Brideshore, que es la compañía dedicada a la producción del arte de la pintura, como pinceles, canvas y kits *de pinturas.*

Es bueno mencionar que esta compañía Brideshore, junto con Tabacalera, estuvo desde el inicio de la fundación de la zona franca y junto con Tabacalera el año pasado cumplieron cincuenta años de establecidas en la provincia La Romana.

Con respecto a los servicios públicos que tenemos en Zona Franca II, contamos también con una oficina permanente de la Dirección General de Aduanas; en cuanto a los servicios de salud está en funcionamiento una policlínica del Sistema Nacional de Salud, el cual atiende las emergencias de los empleados y también distintas consultas ambulatorias. Se encuentra también un consultorio dental privado el cual es de acceso a todos los trabajadores del parque con planes de ayudas patrocinados por las empresas y con uso también de los descuentos de las ayudas de las principales ARS del país.

La administración del parque Zona Franca II de igual manera está a cargo de la Operadora Zona Franca que desempeña las mismas funciones del manejo de todos los servicios generales, eléctricos, de limpieza, recogida de basura y de seguridad. De igual manera, COAAROM es quien suple a las industrias de Zona Franca II quien tiene el servicio directo con cada uno de los clientes.

En el parque de Zona Franca II la estructura que recibe lo que son las aguas negras residuales está compuesta también por un sistema tradicional que hoy en día es funcional en el cual todos los edificios están conectados a un séptico, con la diferencia de que cuando se desarrolló este parque se desarrolló un sistema de alcantarillado y la mayoría de los filtrantes que reciben el agua y lo envían al subsuelo se encuentran en el centro de las calles.

Parte de lo que nosotros queremos cumplir con la administración de esta licencia ambiental es que para que cuando nosotros iniciemos lo que tenemos planificado para el próximo año, Dios mediante, es también construir una planta de tratamiento de aguas residuales con las mismas características de modernidad que tenemos en Zona Franca I y que pueda recibir todas las aguas residuales de las compañías existentes y que abarquen el desarrollo futuro que nosotros en los terrenos que hay disponibles.

La oportunidad de crecimiento de la Zona Franca de Villa Verde es el propósito que nosotros tenemos como visión, ya que tenemos el doble del terreno disponible de lo que hoy tenemos ocupado en edificios. lo que nos da a nosotros una capacidad para en el futuro poder desarrollar veinticinco naves industriales más de las que tenemos existentes en el parque.

Quisiera pasar a dar informaciones de cuál fue el resultado de un estudio privado que desarrollamos en el 2018 con una compañía consultora interna. Queremos presentarles el progreso y desarrollo que ha tenido la zona franca en base a este estudio que fue hecho para nosotros.

En este estudio los últimos datos recogidos oficiales, con respecto también del Consejo Nacional de Zonas Francas, da que para el cierre del año 2016 en conjunto Zona Franca La Romana contaba con diez empresas instaladas. Estas ocupaban alrededor de 1,192,000 pies cuadrados entre las dos, y tenían una ocupación de un noventa y cuatro por ciento, es decir que al momento del 2016 prácticamente todos los edificios estaban ocupados.

Igual que hoy en día las actividades que se desarrollaban en los parques comprenden la producción de tabacos y sus derivados, producción de productos médicos, artículos recreativos, los call centers *y servicios.*

En aquel momento los empleos directos que aportaba la zona franca eran de unos 7,498; hoy en día empleos directos solamente entre ambos parques tenemos alrededor de 9,350. Eso es sin los subcontratistas, sin las personas también que dan soporte, que brindan comida, que se le compra mercancías y todo ese tipo de cosas.

Podemos ver en la gráfica del mapa que Tabacalera de García, como hoy en día, ocupaba la mayor producción de lo que es ambos parques con lo que es un sesenta y cinco por ciento de lo que representa la producción de la zona franca. Los artículos recreativos, de la compañía […], representaba un diecisiete por ciento; y los productos médicos en las diferentes compañías que tenemos en aquel momento representaban un dieciocho por ciento.

Hoy en día ha disminuido un poco lo que es la producción de los artículos recreativos y ha crecido alrededor de un treinta por ciento lo que es la producción de productos médicos y la pandemia también ha provocado una expansión de lo que es la producción local de estos productos.

Al momento la ocupación total del espacio agrandado en el gráfico número uno representaba entre los dos parques un noventa y seis por ciento, y esto representa al momento de la época del estudio que Zona Franca La Romana estaba en consonancia con los signos de desarrollo de lo que es zona franca a nivel de la República Dominicana, especialmente después que uno va a nivel nacional fruto de la salida de muchas fábricas a nivel destino.

En la tabla podemos ver lo que es el porcentaje de ocupación de cada cinco años. Vemos que para el año 2000, tanto La Romana I como La Romana II, estaban en una ocupación de un cien por ciento. A partir del 2005, que fue donde se produjo la disminución significativa, muchas fábricas salieron y se trasladaron hacia el Oriente, en Zona Franca I, que fue la que sufrió el mayor embate, bajó del 2000 que tenía todos los edificios ocupados al 2005 a un cuarenta y cuatro por ciento; la Zona Franca II que tenía empresas médicas ya establecidas para ese tiempo no sufrió tanto y la ocupación de un cien por ciento se redijo a un setenta y dos por ciento. Para el 2010 el sector estaba en recuperación, la ocupación en Zona Franca I había aumentado un cincuenta y nueve por ciento, La Romana II había disminuido a un sesenta y un por ciento, y para el 2015, finales del 2016, tenemos hoy en día números similares: la ocupación que habíamos recuperado en Zona Franca I, principalmente con Tabacalera, para un noventa y dos por ciento, y en Zona Franca II con expansión de la fábrica de productos médicos, en especial Transmedical, y la instalación de una fábrica nueva médica, que fue […] Dominicana, alcanzamos el cien por ciento. Hoy en día entre los dos parques rondamos el noventa y seis por ciento también de ocupación.

Queremos presentarles estos datos porque a través de la gestión del departamento de ingeniería civil del Central Romana y apoyando con la experiencia de Empaca, que es la compañía que nos está sirviendo y posee vasta experiencia en el manejo de proyectos ambientales, Zona Franca La Romana junto con Central Romana está invirtiendo y trabajando para las mejoras y transformaciones de sus parques para llevarlos a los más altos estándares en materia de seguridad, higiene industrial y ambientales, dando cumplimiento a las certificaciones nacionales e internacionales.

Zona Frana Romana está comprometida con el desarrollo y, por ende, nos hemos involucrado en un proceso de planeación y administración para que todos los proyectos presentes y futuros inmediatos aseguren que, cuando se ejecuten las actividades humanas y económicas, estén ajustadas a las normativas ecológicas y de recursos ambientales para así promover el desarrollo sostenible.

Para ambos parques de zona franca para el próximo año tenemos contemplados proyectos de reestructuración y la continuación de construir edificaciones, por eso estamos contemplando desde ahora todas las medidas y consideraciones que nos permitan el estudio ambiental presente para llevarlas a cabo.

Finalmente, para dar cumplimiento a la reglamentación y a los procedimientos para la autorización de la licencia ambiental que se establece en la Ley General de Medio Ambiente y Recursos Naturales, 64-00, y hemos hecho esta presentación como parte de nuestra primera vista pública y queremos agradecerle a cada uno de lo que están aquí presente su atención y su apoyo.

Muchas gracias.

Lic. Mario Méndez

- Como les dije, estos no son procesos muy largos porque es expresarles de manera sintética la agenda de información de rigor que debe ser suministrada.

Si alguien tiene alguna pregunta, comentario o inquietud, este es el momento a realizarla. Les agradeceremos que aquellas personas que vayan a expresarse en un momento determinado digan su nombre y si pertenecen a alguna organización o empresa, y así queda debidamente registrado.

Recordándoles que el próximo día ocho, a las tres de la tarde, se hace la segunda consulta pública para exponer los componentes ambientales.

Están abiertos los turnos para aquellas personas que lo deseen.

¡No sean tímidos que ustedes son muy jóvenes!

3.3.2.4.- Preguntas y respuestas por parte de los asistentes a la primera vista pública



Sra. María Peña de Cepeda

- Muy buenas tardes.

Mi nombre es María Peña de Cepeda, presidenta de la Asociación de Juntas de Vecinos del Municipio La Romana.

Estamos aquí como invitados de la evaluación de este gran proyecto de calificación de la zona franca de La Romana, apoyado por el Central Romana, para decir presente a que se continúen haciendo las cosas como se deben de hacer, con los requisitos necesarios que requiere el Ministerio de Medio Ambiente.

Queremos felicitar este inicio como siempre lo ha hecho el Central Romana porque este gobierno actual está exigiendo mucho que se cumplan con los requisitos de Medio Ambiente.

Las juntas de vecinos de La Romana estaremos diciendo presente para certificar esto que se viene haciendo bajo este compromiso social que tenemos todos.

Estaremos aquí, si Dios lo permite, el próximo día ocho.

¡Adelante!

Lic. Mario Méndez

- Muchas gracias, señora.

¿Alguien más tiene alguna inquietud o elemento que expresar?



Sr. Bienvenido Santana

- Muy buenas tardes a todos los presentes.

Nosotros ostentamos la representación del Consejo Provincial de Desarrollo que se establece por ley, pero también asumimos la representación, en este caso, de la gobernadora provincial, pero además asumimos la representación del Consejo para el Plan Estratégico de Desarrollo de la provincia La Romana, que es una ONG que tiene que ver con el levantamiento de las necesidades de nuestra provincia de La Romana.

En esta calidad nosotros queremos decirle a la comunidad de La Romana de que, en primer lugar, hay que saludar el hecho de que el Central Romana se esté involucrando en un proyecto de expansión, que no es solamente la importancia de cumplir con algo que debieron haber cumplido, pero en este caso lo más importante es que se está trabajando para crear empleos. En un país […] tan condicionado como el que tenemos ahora es importante la creación de empleos y de empleos […], en este caso para este sector de aquí de Villa Verde que entendemos que sale fortalecido con esta expansión.

También debo decirles a los ejecutivos del Central Romana que teníamos como sociedad romanense una preocupación y esa preocupación era que se percibía que el Central Romana no le interesaba el negocio de zonas francas. Entonces, si ya acaban de decir que van a hacer la ampliación de Zona Franca II significa que hay que borrar esa percepción y que lejos de presentar cualquier tipo de objeción, saludamos con toda la satisfacción posible el hecho de que al margen de regularizarse de acuerdo a la Ley 64-00 sobre Medio Ambiente y Recursos Naturales, y además están trabajando para la ampliación lo que para nosotros tiene mucho valor porque si hablamos de problemas en la sociedad de falta de empleos, se habla de delincuencia, se habla de inseguridad ciudadana, se habla de todo ese tipo de cosas, la herramienta principal que a nuestro juicio se puede combatir esta plaga es con la creación de empleos.

Así que, saludamos y apoyamos esta iniciativa, y a los ejecutivos del Central Romana que la comunidad de La Romana les seguirá agradeciendo el hecho de que se sigan creando empleos.

Muchas gracias y buenas tardes.



Sr. Moisés Sifren

- Saludos, buenas tardes.

Moisés Sifren de la Fundación El Buen Samaritano.

Como decía William, que bueno que el Central Romana está pensando en nuestra República. Cualquier institución que piense en crear trabajos, trabajo y bienestar.

Antes se pensaba, como yo pertenezco y trabajo en una unidad de salud, que salud era medicina; la salud ahora es más amplia, la salud comienza con el medio ambiente. Lo primero que se necesita para la salud es tener un medio ambiente adecuado para que los seres humanos puedan vivir. Luego, trabajo; cuando le gente tiene trabajo se enferma menos, el gobierno tiene menos responsabilidad social con la gente que tiene trabajo.

Y déjenme decirles que quisiera que cada provincia, de las treinta y dos que tenemos, tuviera una compañía como el Central Romana que generara la cantidad de trabajo que genera el Central Romana. Yo siento orgullo de pertenecer a la provincia La Romana y tenemos una de las cinco compañías más grande de la República.

Saludamos la iniciativa.

La saludo tanto porque mi madre fue una de las beneficiadas de la Zona Franca I. Cuando nosotros nos mudamos a La Romana el primer trabajo que consiguió mi madre fue trabajar en una zona franca, la Zona Franca I.

Esperamos que este trabajo heche para adelante y podamos conseguir trabajo para nuestros jóvenes y que la situación de nuestro país mejore, el país que amamos todos, República Dominicana.

Gracias.

Lic. Mario Méndez

- Perfecto. ¿Alguien más?



Sr. Eugenio Cedeño

- Buenas tardes.

Saludando a todos los presente y saludando esta iniciativa que busca la ampliación de este parque de zona franca.

Eugenio Cedeño, diputado de la provincia.

Yo que soy un trabajador, o colaborador como políticamente se le llama ahora, de zona franca. Me forjé trabajando en Tabacalera de García despalillando tabaco; trabajando en Chavón Industrias, en Romana Industrias. Ocho años de mi vida, siete años de mi vida trabajando ahí.

Quiero en base a la experiencia decirles algo con respecto al medio ambiente.

Cuando yo trabajaba en Chavón Industrias habían unos furgones que estaban en el patio, como algunos cincuenta, sesenta o setenta metros de la nave donde yo trabajaba, y salíamos de la fábrica al receso de las dos de la tarde, receso de quince minutos nada más, y cuando usted salía al receso no encontraba otro espacio que el comedor para entrar y yo intoxicado del exceso de trabajo salía huyendo y apuntaba hacia los furgones que estaban como a setenta u ochenta metros de la planta, y echaba una carrera como quien dice "¿Quién diablo persigue a ese muchacho?" y llegaba debajo de los furgones con unos cartones, los tiraba y el reloj biológico mío me ponía a dormir diez minutos en la sombrita y despertaba cuando alguien me llamaba "¡El timbre va a sonar!", óyeme, y cuando abría los ojos timbraba y salía corriendo.

¿Por qué yo traigo el tema? Esto es una cuestión de entrenamiento que es para el Central Romana, que van a crear empleos; es para proponer un tema que tenga que ver con medio ambiente. Y el medio ambiente es el medio en el cual nosotros nos desarrollamos y nos desenvolvemos, ¿verdad? Yo salía de trabajar de Tabacalera de García con un bajo a tabaco terrible y así me iba para la universidad, y tenia que coger clases desde afuera para no molestar a los muchachos por el bajo a tabaco.

En Tabacalera felizmente había un comedor amplio, o creo que lo hay todavía, con una nave del tamaño de esto o más grande, donde los trabajadores salíamos y comíamos al aire libre, respirábamos aire puro, jugábamos ping pong, otros jugaban baloncesto.

Mi sugerencia es que tomando en cuenta lo que es el medio ambiente y […] yo entiendo que deben cada cierto metraje incluir algún tipo de área verde donde los trabajadores cuando salgan a su receso puedan salir y recrearse fuera del ambiente de trabajo, hacer otro tipo de cosas.

Independientemente la planta de tratamiento de agua hay que hacerla, la oí muy bien, pero que tomen en cuenta esta propuesta de ampliación de parque pensando en el producto que hay, los trabajadores, crearles espacios para que cuando salgan a comer y a descansar en el receso brevísimo que se da, ¿verdad?, ellos puedan tener un espacio donde desconectarse, aunque sea por diez o quince minutos, del ambiente de trabajo y puedan volver con la energía renovada.

Gracias.



Sr. Abraham Berroa

- Dios les bendiga.

Creo que esta iniciativa de, podríamos decir…

Soy el pastor Abraham Berroa.

Creo que La Romana sin el Central Romana no sería La Romana porque el Central Romana es como el padre de esta ciudad. Cada día piensa en las necesidades de la ciudad.

Yo creo que la delincuencia está en un grado tan alto por falta de empleos. Cuando entren dos o tres mil jóvenes a trabajar, esos jóvenes trabajan en el día, en la noche llegan a descansar y al otro día se van a trabajar, o sea que hasta en esa área están aportando. Y qué decir del área financiera.

La ciudad ha sido muy bendecida y quiero testificar algo en este momento sobre lo que es Central Romana.

Central Romana y Casa de Campo tienen muy, muy claro lo que es el medio ambiente, de tal manera que el transporte en un ochenta por ciento allá en Casa de Campo y todos los vehículos, casi todos, están trabajando a gas natural porque ellos tratan de cuidar al medio ambiente lo mayor posible.

Sr. Bienvenido Santana

- La pregunta mía es que como se dijo al principio que hoy iba a ver solamente la presentación de la empresa, vamos a decir así, la segunda parte es donde se va a… ¿En qué consiste la segunda parte? Porque hay un tema que yo tengo aquí que no lo agoté porque realmente creo que hay una segunda presentación que tiene que ver con las sugerencias.

De todas maneras, yo voy a decir algunas cosas de las que tengo por si acaso, ustedes saben que uno sabe que está aquí hoy, pero no sabe si el día ocho estamos aquí, y es que se tome muy en cuenta el tema que mencionó el diputado Cedeño y es el tema de la parte medio ambiental en términos de arborización y parques, porque el concepto de zona franca moderno es de parque, y parque significa que hay esparcimiento a todos los niveles de la empresa. Que se tome eso en cuenta.

Segundo, de que en esa ampliación que está, pues, se tome en cuenta el tema de guarderías infantiles o, como se quiera llamar, estancias infantiles, que es también otro concepto moderno del tema de zonas francas.

También están los temas de áreas para el Infotep y capacitación que impliquen esta parte, y que en sentido general se piense que esa segunda zona franca el concepto 'parque' sea realmente que cuando vayamos allá, vaya un visitante o, como es natural, cuando llegue un obrero o un colaborador, realmente se siente con esa expresión que da la naturaleza que es la de un parque realmente con mucha arborización y muchas formas de subsistir dentro de las duras tareas que se desarrollan durante ocho horas.

Esperamos que la próxima semana, pues, ojalá y tengamos todo este tipo de información que abarca esa segunda presentación.

Sra. María Peña de Cepeda

- Yo quiero reforzar una parte de la exposición del doctor Bienvenido Santana, y es el área de las guarderías porque para las mujeres que trabajen en la zona franca se les resolviera uno de los problemas más grandes que tienen las madres solteras y las mujeres de este pueblo, que se fueran a sus áreas de trabajo, ahí mismo depositan sus hijos y cuando salgan a equis hora se lo pueden llevar. Ese es un punto muy importante.

Gracias.

Lic. Mario Méndez

- ¿Alguien más?

Caballero, y después la señora. Pueden ir aproximándose.



Sr. Rubén Quezada

- Rubén Quezada del Colegio Dominicano de Periodistas.

Nosotros les tenemos que estar hablando diario de muchísimos problemas, tanto en la radio como en la televisión, y aprovechamos este momento que hay una serie de autoridades, sobre todo la gente de la Autoridad Metropolitana de Transporte, para que se tomen también en cuenta las vías de acceso a esta ampliación del parque Zona Franca II porque aquí solamente se contemplan cuando se van a hacer edificaciones en los sectores como es la parte oeste de La Romana y nunca se contemplan las vías de acceso lo que produce cuello de botellas muy calamitosos para la gente que andamos en vehículos, y también le crea muchos problemas a la gente de la Digeset que tienen algunas veces que trabajar horas extras.

Yo observo en la avenida Caamaño, por la universidad y en los barrios que se han creado en la parte oeste de La Romana donde no se contempló la adecuación de la vía de acceso de comunicación que creo que algunas veces la única empresa que toma en cuenta en eso es el Central Romana, teniendo a más de diecisiete mil trabajadores en su empresa, a la hora de entrada y salida es la misma y no hay problema, el problema se crea a nivel de la población. Ojalá se tome en cuenta.

Yo estoy aquí como miembro del Colegio Dominicano de Periodistas, no sé podré estar en la segunda convocatoria, pero esta es nuestra opinión.

Muchas gracias.

Lic. Mario Méndez

- La señora.



Sra. Elizabeth Peña de Mejía

- Buenas tardes.

Yo soy Elizabeth Peña de Mejía, estoy aquí por la Asociación de Industrias de Zonas Francas, y acompaño al señor Guilamo en el Consejo de Desarrollo Estratégico, donde él es presidente.

Me atreví a venir a intervenir por el tema de la guardería.

La guardería es un tema que hemos estado discutiendo en zonas francas y que la mejor opción es crear guarderías donde viven nuestros empleados, en el área donde ellos están.

Para nosotros como zona franca una guardería dentro de zona franca es muy difícil por el tema de los infantes. Tenemos que tener mucho cuidado porque al área de trabajo no pueden llegar infantes, no pueden llegar menores, número uno.

Número dos, una necesidad de nuestras trabajadoras seria dejar sus hijos cuando salen de sus casas antes de abordar el vehículo para llegar a la zona franca. ¿Por qué? porque esa empleada va a tener que pagar el transporte de su hijo también, a la salida y a la entrada.

Entonces, estamos tratando de lograr algún terreno conjuntamente con las autoridades que en Villa Hermosa se haga una gran estancia infantil, o sea que lo de la estancia adentro se hace un poquito difícil por los temas de seguridad industrial y del bolsillo de las trabajadoras per se.

Era el aporte que quería hacer.

Lic. Mario Méndez

- El señor, por favor.



Sr. Eduardo Escalante Alcántara

- Buenas tardes.

Quien les habla, el coronel Eduardo Arturo Escalante Alcántara, director regional este de la Digesett, y quiero empezar diciendo que la educación es el arma más poderosa que existe para cambiar los pueblos, pero también el avance económico, señores, y si hoy Central Romana trae las buenas nuevas sobre la expansión de trabajo, como lo es en este momento donde existe cierta cantidad de jóvenes que están desempleados, creo que cada uno de los miembros de esta gloriosa región debe de apoyar de forma directa.

No todos los días aparecen compañías, no todos los días aparecen personas que se interesan en los demás. Entonces, cada uno de nosotros como ciudadanos de esta región debemos de aplaudir, de ayudar, de llevar hasta el último momento de que ese proyecto, como decía el ingeniero, se dé, pero, sobre todo, mantener la educación para que perdure.

Gracias.

Lic. Mario Méndez

- ¿Alguien más desea un turno?

Si nadie más tiene algo que expresar, el próximo miércoles a las tres de la tarde vamos a entrar en materia de una vez hablando de los componentes ambientales estratégicos, ha habido muchas propuestas interesantes, sobre todo del organismo y distribución del espacio, y la calidad del espacio, porque eso le da calidad.

Así que, muchas gracias por su asistencia y nos vemos el próximo miércoles a las tres de la tarde.

A los señores de las juntas de vecinos, pueden invitar a los demás miembros de juntas de vecinos para que asistan y se integren a este proyecto que es bueno que todos estén presentes.

Muchas gracias.

3.3.2.5.- Fotografías de los asistentes a la primera vista pública

Todas las fotografías fueron tomadas el tres de diciembre del 2021.



Foto 3.3.2.5-1. *Sr. Jorge Sturla.*



Foto 3.3.2.5-2. *Sr. Richard Davance M.*



Foto 3.3.2.5-3. *Sr. César Pérez C.*



Foto 3.3.2.5-4. *Sr. Castillo Batista.*



Foto 3.3.2.5-5. *Sr. Escalante Alcántara.*



Foto 3.3.2.5-6. *Sr. Santana Mieses.*



Foto 3.3.2.5-7. *Sr. Kelbin Florentino.*



Foto 3.3.2.5-8. *Sr. Víctor A. Ruiz.*



Foto 3.3.2.5-9. *Sr. Alejandro Rijo.*



Foto 3.3.2.5-10. *Sr. Emmanuel A. Clark.*



Foto 3.3.2.5-11. *Sr. Edgar Moreta Solano.*



Foto 3.3.2.5-12. *Sra. María Antonia Peña.*



Foto 3.3.2.5-13. *Sr. Agustín Santana.*



Foto 3.3.2.5-14. *Sr. Jonathan Ramos.*



Foto 3.3.2.5-15. *Sra. Elizabeth Peña de Mejía.*



Foto 3.3.2.5-16. *Sr. José A. Núñez Castillo.*



Foto 3.3.2.5-17. *Sr. Víctor Borrome.*

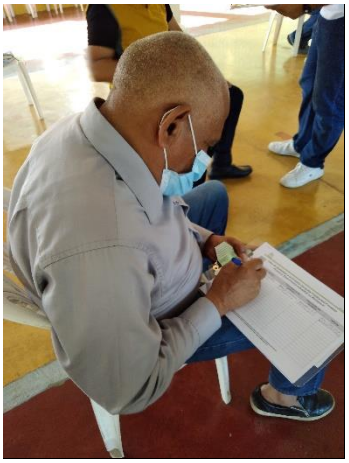

Foto 3.3.2.5-18. *Sr. Rubén Quezada.*



Foto 3.3.2.5-19. *Sr. Fredmy Adrián Quezada.*



Foto 3.3.2.5-20. *Sr. Raymundo Castillo.*

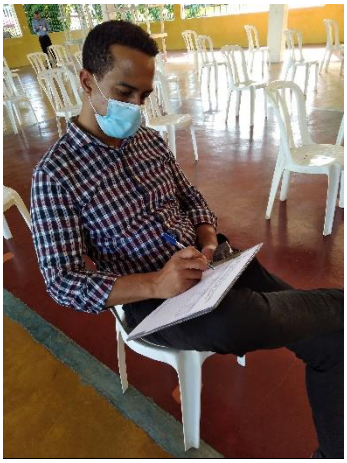

Foto 3.3.2.5-21. *Sr. Juan José Pérez Bell.*



Foto 3.3.2.5-22. *Sr. Edgar García.*



Foto 3.3.2.5-23. *Sr. Mario Méndez.*

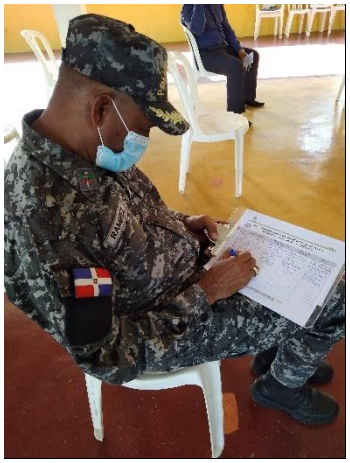

Foto 3.3.2.5-24. *Sr. Ramón Erasmo Ramírez.*



Foto 3.3.2.5-25. *Sr. Abraham Berroa.*



Foto 3.3.2.5-26. *Sr. Moisés Sifren.*

3.3.2.6.- Fotografías de la primera vista pública





Fotos 3.3.2.6-1. *Vistas de los asistentes a la primera vista pública (Tomadas el tres de diciembre, 2021).*

3.3.2.7.- Invitación a la primera vista pública

El proceso de invitación a la primera vista pública fue realizado a través de:

- Carta de invitación a la primera vista pública a la Dirección de Participación Social (Figura 3.3.2.7-1).

- Carta de invitación a la primera vista pública a la Dirección Provincial de La Romana (Figura 3.3.2.7-2).

- Lista de invitados a la primera vista pública a las instituciones correspondientes, como cuerpo de bomberos, escuelas y centros deportivos, asociaciones y fundaciones de la zona y juntas de vecinos dentro del área de influencia del proyecto, tales como Caleta, Villa Hermosa, La Romana, entre otros Anexo XVI.

- Publicación en el periódico Listín Diario, en fecha del tres de diciembre del 2021 (Figura 3.3.2.7-3).

Figura 3.3.2.7-1. Carta de invitación a la primera vista pública a la Dirección de Participación Social.

CENTRAL ROMANA CORPORATION, Ltd
Central Romana
La Romana, República Dominicana
Departamento de Ingeniería Civil

RNC No. 112-00003-6

La Romana, R.D.
Viernes 12 de Noviembre, 2021

DIVISIÓN DE CORRESPONDENCIA
RECIBIDO
FECHA: 16.11.2021
HORA: 1:36
FIRMA: Brceyliz Honan.

Lic. María del Carmen Vargas
Directora
Dirección Participación Social
MIMARENA
Santo Domingo, D. N.

Ref.: Invitación a las Vistas Públicas Proyecto Zona Franca II La Romana (Código 19532)

Distinguida Sra. Vargas :

Mediante la presente comunicación, le informamos que estamos en el proceso de realización, del Estudio de Impacto Ambiental del Proyecto Zona Franca II La Romana (Código 19532).

El Proyecto está ubicado en la calle Ira, sector Villa Verde, Municipio La Romana, Provincia La Romana en la parcela No. 29, D.C. 2/4.

Con el fin de completar los procesos de tramitación de la Autorización Ambiental, tal como establece la Ley 64-00 de Medio Ambiente y Recursos Naturales y los TdR, emitidos para el proyecto, le invitamos a participar en las Vistas Públicas que serán realizadas :

Fechas: **Viernes 3 de diciembre, 2021**
Miércoles 8 de diciembre, 2021

1

Continuación **Figura 3.3.2.7-1.**

CENTRAL ROMANA CORPORATION, Ltd
Central Romana
La Romana, República Dominicana
Departamento de Ingeniería Civil

RNC No. 112-00003-6

La Romana, R.D.
Viernes 12 de Noviembre, 2021

Hora : **3:00 PM**

Lugar: **Club de Detallistas en Villa Verde**

Esperando su asistencia y colaboración, le saluda,

Atentamente,

Ing. Keveen Peña Mármol
Asistente Vicepresidente
Ingeniería Civil & Construcciones

KPM/PM/pm

Cc.: Lic. Ramón A. Menéndez
Dr. Leonardo Matos
Ing. Eduardo Martínez Lima G.
Lic. Jorge Sturla
Sr. Luis Rodríguez
Lic. Julio López
Ing. Pedro Martínez
Archivo

2

Figura 3.3.2.7-2. Carta de invitación a la primera vista pública a la Dirección Provincial de La Romana.

CENTRAL ROMANA CORPORATION, Ltd
Central Romana
La Romana, República Dominicana
Departamento de Ingeniería Civil

RNC No. 112-00003-6

La Romana, R.D.
Viernes 12 de Noviembre, 2021

Lic. David Martínez Ruíz
Director
Dirección Provincial La Romana
MIMARENA
La Romana, R.D.

Ref.: Invitación a las Vistas Públicas Proyecto Zona Franca II La Romana (Código 19532)

Distinguido Sr. Martínez :

Mediante la presente comunicación, le informamos que estamos en el proceso de realización, del Estudio de Impacto Ambiental del Proyecto Zona Franca II La Romana (Código 19532).

El Proyecto está ubicado en la calle Ira, sector Villa Verde, Municipio La Romana, Provincia La Romana en la parcela No. 29, D.C. 2/4.

Con el fin de completar los procesos de tramitación de la Autorización Ambiental, tal como establece la Ley 64-00 de Medio Ambiente y Recursos Naturales y los TdR, emitidos para el proyecto, le invitamos a participar en las Vistas Públicas que serán realizadas :

Fechas: **Viernes 3 de diciembre, 2021**
Miércoles 8 de diciembre, 2021

GOBIERNO DE LA REPÚBLICA DOMINICANA
MEDIO AMBIENTE
DIRECCIÓN PROVINCIAL LA ROMANA
RECIBIDO
FECHA: 19/11/2021
HORA: 9:40 Am
FIRMA:

1

Continuación **Figura 3.3.2.7-2.**

La Romana, República Dominicana
Departamento de Ingeniería Civil

RNC No. 112-00003-6

La Romana, R.D.
Viernes 12 de Noviembre, 2021

Hora : **3:00 PM**

Lugar: **Club de Detallistas en Villa Verde**

Esperando su asistencia y colaboración, le saluda,

Atentamente,

Ing. Keveen Peña Mármol
Asistente Vicepresidente
Ingeniería Civil & Construcciones

KPM/PM/pm

Cc.: Lic. Ramón A. Menéndez
Dr. Leonardo Matos
Ing. Eduardo Martínez Lima G.
Lic. Jorge Sturla
Sr. Luís Rodríguez
Lic. Julio López
Ing. Pedro Martínez
Archivo

2

Figura 3.3.2.7-3. Publicación en el periódico Listín Diario, en fecha del tres de diciembre del 2021.



El Proyecto Fortaleciendo la Cadena de Valor de la Ganadería Dominicana (Progana) ejecutado por la Liga de Cooperativas de los Estados Unidos de América (NCBA CLUSA) con financiamiento del Departamento de Agricultura de los Estados Unidos (USDA) está aceptando solicitudes para los siguientes puestos y/o consultorías:

a. *Especialista en Fortalecimiento de Organizaciones de Productores*
b. *Consultoría en Genética y Reproducción Bovina*
c. *Consultoría en Comunicaciones*
d. *Chofer – Mecánico*
e. *Chofer – Asistente*

Certificamos que el presente espacio fue publicado en la Edición No. 37501 Pag. 396 Sección 2 del año 2021

Los interesados solicitar los términos de referencia al correo electrónico progana@ncbaclusa.net, utilizando el nombre del puesto o consultoría de interés en el asunto (título) del correo, en el que deben de [illegible] sus generales.

Las expresiones de interés se estarán recibiendo hasta las 5:00 p.m. del viernes 3 de diciembre de 2021.

Fecha: 03/12/2021

AVISOS

AVISO DE VISTAS PÚBLICAS

La Empresa Operadora Zona Franca invita a la celebración de la 1ra vista publica, para presentar el proyecto: Zona Franca II La Romana, (codigo 19532), como parte del proceso de Autorización Ambiental requerido por la ley numero 64-00 sobre Medio Ambiente y Recursos Naturales.

El proyecto consiste en la operación de un parque industrial que cuenta con 14 naves ya existentes y operando y 14 naves que serán construidas y puestas en operación, para un total de 28 naves. Las naves a construir también serán alquiladas a empresas nacionales y extranjeras. El parque esta ubicado en la calle 1ra, sector Villa Verde, municipio y provincia La Romana.

Fecha: Viernes 3 de Diciembre 2021
Hora: 3:00 P.M.
Lugar: Club Asociación de Comerciantes Detallistas La Romana. Calle Circunvalación.

MY PRINCESS OF CHINA HAS GREEN EYES.
En dos canciones escuchas a Coldplay mejor
Tu quieres +
977 en locales
Wave Cyber Clack
Tel. 809-565-95
ventas@puradom.c
PURADOM

3.3.2.8.- Lista de asistentes a la primera vista pública

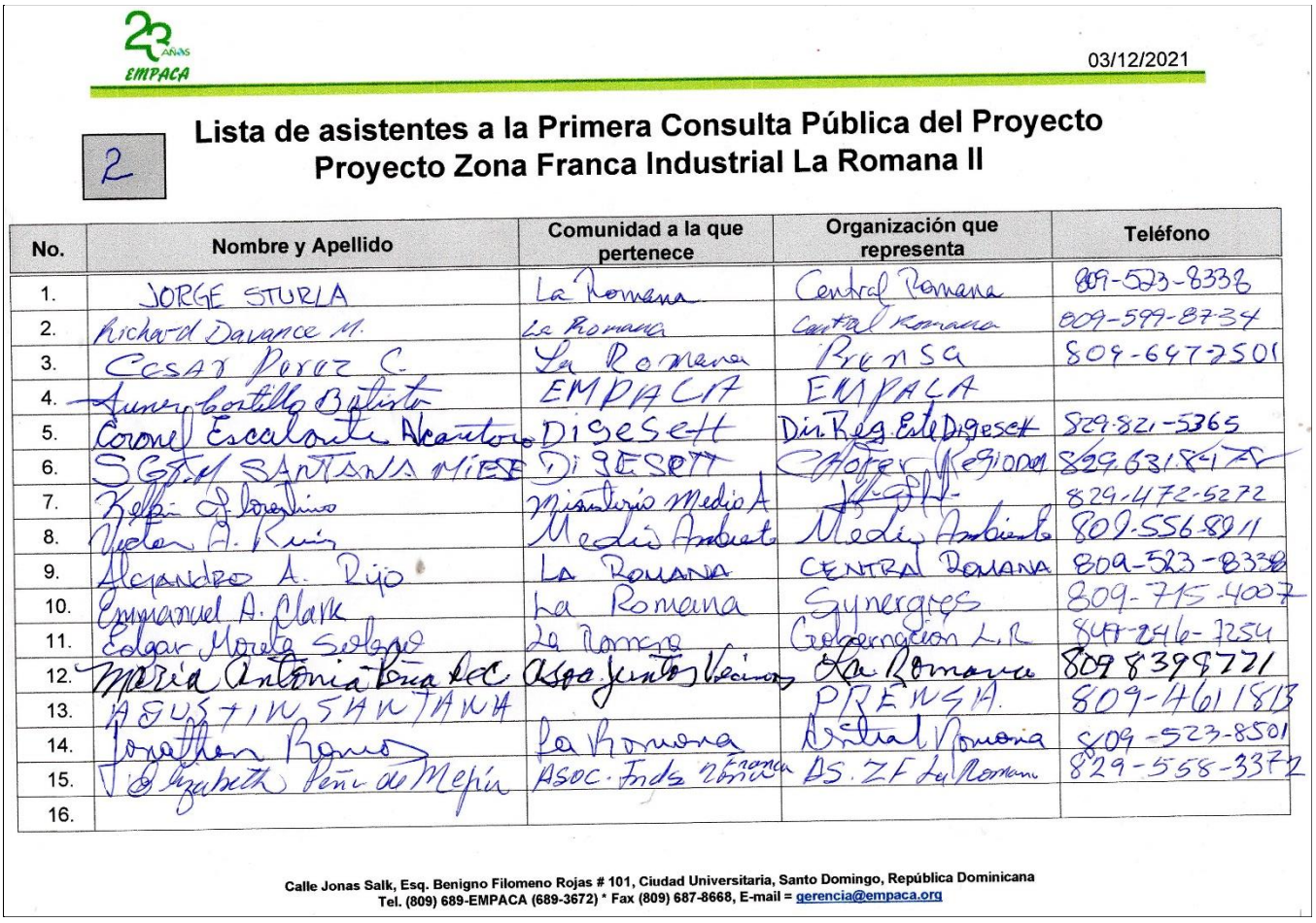

23 AÑOS EMPACA

03/12/2021

2

Lista de asistentes a la Primera Consulta Pública del Proyecto
Proyecto Zona Franca Industrial La Romana II

No.	Nombre y Apellido	Comunidad a la que pertenece	Organización que representa	Teléfono
1.	JORGE STURLA	La Romana	Central Romana	809-523-8338
2.	Richard Davance M.	La Romana	Central Romana	809-599-8734
3.	Cesar Perez C.	La Romana	Prensa	809-647-2501
4.	Juner Castillo Batista	EMPACA	EMPACA	
5.	Coronel Escalante Alcantara	DiGeSett	Dir. Reg. Este DiGeSett	829-821-5365
6.	SGTM SANTANA MIESE	DiGESETT	Chofer Regional	829-631-8478
7.	Kelvin J. Florentino	Ministerio Medio A	[illegible]	829-472-5272
8.	Victor A. Ruiz	Medio Ambiente	Medio Ambiente	809-556-8911
9.	Alejandro A. Rijo	La Romana	CENTRAL ROMANA	809-523-8338
10.	Emmanuel A. Clark	La Romana	Synergies	809-715-4007
11.	Edgar Moreta Solano	La Romana	Gobernación L.R	849-246-7254
12.	María Antonia Peña de C.	Asoc. Juntos Vecinos	La Romana	809 839 8771
13.	AGUSTIN SANTANA		PRENSA	809-461 1813
14.	Jonathan Romero	La Romana	Central Romana	809-523-8501
15.	Elizabeth Peña de Mejía	ASOC. Inds Franca Romana	AS. ZF La Romana	829-558-3372
16.				

Calle Jonas Salk, Esq. Benigno Filomeno Rojas # 101, Ciudad Universitaria, Santo Domingo, República Dominicana
Tel. (809) 689-EMPACA (689-3672) * Fax (809) 687-8668, E-mail = gerencia@empaca.org

EMPACA

03/12/2021

1

Lista de asistentes a la Primera Consulta Pública del Proyecto
Proyecto Zona Franca Industrial La Romana II

No.	Nombre y Apellido	Comunidad a la que pertenece	Organización que representa	Teléfono
1.	Jose A. Nuñez Castillo	~~Opero~~ La Romana	Operadora Z.F	809-723-1348
2.	Victor BORROME	La Romana	El Nacional	8098298150X0
3.	RUBEN QUEZADA	LA ROMANA	CDP	809-693-8172
4.	Freddy Adrian Quezada	LA Romana	C.R.	809-722-0241
5.	RAYMUNDO CASTILLO	LA ROMANA	TABACALERA DE GARCIA	829-760-4298
6.	Juan José Pérez Bell	La Romana	Tabacalera de Garcia	809-723-8858
7.	Edgar Mejia	La Romana	Ecolab	809-390-4933
8.	MARIO R. MENDEZ	EMPACA	EMPACA	809-689-3672
9.	Ramon Erasmo Ramirez	Negros P.R.	Policia Nacional	829-255-31
10.	Abraham Bernal	Iglesia Evangelica	Mov. Iglesia Misionera	SA 809-399-9976
11.	MOISES SIFREN	EL BUEN SAMARITANO	EL BUEN SAMARITANO	809-697-1255
12.				
13.				
14.				
15.				
16.				

Calle Jonas Salk, Esq. Benigno Filomeno Rojas # 101, Ciudad Universitaria, Santo Domingo, República Dominicana
Tel. (809) 689-EMPACA (689-3672) * Fax (809) 687-8668, E-mail = gerencia@empaca.org

3.3.2.9.- Conclusiones de la primera vista pública

En la primera vista pública realizada para el Estudio de Impacto Ambiental del proyecto Zona Franca Industrial La Romana II asistieron 26 personas, con una presencia de 24 hombres (92 %) y dos mujeres (8 %).

La participación de la vista pública estuvo integrada por representantes de la gobernación de La Romana y de la dirección provincial de Medio Ambiente; de parte de las comunidades en el área de influencia del proyecto asistieron miembros de la comunidad en representación de distintas asociaciones, organizaciones y empresas, como se puede apreciar en la lista de asistentes a la vista pública.

El desarrollo de esta actividad se basó en la presentación de lo que es una vista pública y presentar las características principales del proyecto. También se presentó a la empresa, su trayectoria y las razones que motivan a realizar una ampliación de sus instalaciones.

Durante la sesión de preguntas, estas se vieron inclinadas a felicitar la iniciativa de ampliación, lo cual implica más empleos, seguridad y educación para la población joven y desempleada de La Romana, a la vez que realizaron algunas solicitudes con respecto al esparcimiento de los trabajadores dentro del parque una vez instalado.

El público presente se vio muy entusiasmado con la presentación de este proyecto por los beneficios que implica el mismo para el desarrollo de la comunidad y para beneficio de las generaciones futuras.

3.3.3.- Segunda vista pública

3.3.3.1.- Memorias de la segunda vista pública

- Lugar: Club de Detallistas de Villa Verde, La Romana.
- Fecha de realización: 8 de diciembre del 2021.
- Hora de inicio de la reunión: 3:00 p.m.

3.3.3.2.- Lugar donde se desarrolló la segunda vista pública

Para la segunda vista pública del proyecto Zona Franca Industrial La Romana II, se escogió nuevamente el salón del Club de Detallistas de Villa Verde, La Romana.

3.3.3.3.- Desarrollo de la segunda vista pública

La segunda vista pública del proyecto Zona Franca Industrial La Romana II inició con las palabras del ingeniero Pedro Martínez, promotor del proyecto, quien realizó la introducción a la actividad y la presentación de la mesa directiva.

Sr. Pedro Martínez

- Están presente Julio López, administrador de ambas zonas francas y los que asistieron el viernes pasado pudieron escuchar las palabras del ingeniero Richard, una exposición bien ilustrativa de lo que compone la zona franca y los proyectos a futuro. También Miriam Arcia, que forma parte de Empaca, que es quien va a hacer la exposición central de esta tarde en lo relativo a medio ambiente.

Vamos a dar inicio.

Entonces, vamos a hacer una recreación breve de lo expuesto el viernes para los que no estaban presente puedan orientarse en la dirección que va la vista pública.

El ingeniero Richard va a hacer uso de la palabra.



Sr. Richard Davance

- Buenas tardes.

Le damos gracias a todas las personas presentes que han hecho el esfuerzo por estar aquí con nosotros.

Estamos en representación de lo que es Zona Franca Romana.

Zona Franca Romana es parte de lo que es el consorcio Central Romana Corporation. Está compuesto por dos parques industriales, Zona Franca I, que es el parque industrial que tenemos en la carretera camino a Higüey, al lado de Casa de Campo; y Zona Franca II, la que tenemos aquí en el sector de Villa Verde.

Lo que estuvimos tratando en la primera vista pública fue un resumen de lo que es, o ha sido, la composición de lo que es Zona Franca Romana durante los años, de lo que es la estructura y lo que hoy representa.

Hablábamos que, Zona Franca I, que fue la primera zona franca construida en el país, en 1969, hoy en día cuenta con tres grandes empresas: la primera, Tabacalera de García, empresa la cual aporta más de cinco mil empleados directos al parque y es la mayor productora de cigarros hechos a mano en el país, y en el mundo también. Tabacalera de García, una compañía que ha llevado un gran desempeño y un desarrollo que hoy en día los lleva al proceso de culminación de un proyecto de reestructuración y reconstrucción de cinco naves industriales en el cual por parte de Central Romana se está haciendo una inversión por encima de los seiscientos millones de pesos para llevar unas naves industriales modernas y acordes a las seguridades industriales, pero también aptas a lo que son todas las normativas actuales para la producción de tabaco y los cigarros hechos a mano para la exportación mundial.

Tenemos también compañías que son de servicios, como tipo call center*, Synergies y también Finamer Business, que es una compañía que le brinda servicios a grandes cadenas internacionales.*

Como parte también de las inversiones que lleva Zona Franca Romana en Zona Franca I, junto con el proyecto de reestructuración de las naves industriales, estamos en la fase de terminación de una moderna planta de tratamiento del tipo lodos activados. Esta planta de tratamiento no solo abarcará el tratamiento de las aguas residuales del proyecto, sino de todas las edificaciones que tenemos en Zona Franca I que son alrededor de veintiséis edificios industriales, y también tendrá la capacidad de asumir el tratamiento de las aguas residuales del futuro desarrollo de algunas naves el cual tenemos un área también disponible en el parque de Zona Franca I.

Para Zona Franca II, que es lo que la gente identifica como zona franca de Villa Verde, tenemos aquí asentados cuatro principales fábricas. Está la fábrica que produce artículos de consumo en el mundo médico, como son Ecolab Microtek, también conocida internacionalmente; tenemos a Das Medical International y […] International.

En el área de la producción de lo que es el arte de la pintura tenemos a la compañía Brideshore […]. Esta compañía está dedicada a lo que es la producción de canvas, de pasteles de pinturas y diferentes tipos de kits *que se utilizan a nivel mundial y las marcas también más prestigiosas que utilizan para el arte de pintura.*

Es bueno señalar que junto a Tabacalera de García, Brideshore fue de las primeras compañías que se establecieron en el parque de zona francas, inició en Zona Franca I, pero hoy ocupa tres edificaciones en Zona Franca II y son de las compañías que tienen establecidas en Zona Franca Romana más de cincuenta años.

La fuerza laboral que aporta el parque de Zona Franca II en conjunto sobrepasa los tres mil empleados directos. Esto es sin contar el apoyo que se le da a lo que es el desarrollo de la industria local en cuanto a suministro, transporte, compra de comida y todas las actividades que se desarrollan fruto de lo que es las actividades de zona franca.

En Zona Franca II nosotros tenemos una planificación a partir del año próximo. También desarrollamos una planta de tratamiento que de abasto a lo que nosotros tenemos actualmente, pero también se construirá con la capacidad de manejar el área que tenemos disponible actualmente para desarrollar alrededor de catorce naves industriales más.

Es bueno resaltar que, aunque nos desarrollamos en un ambiente industrial, las aguas negras o aguas residuales que producen cada una de nuestras fábricas en ambos parques son calificadas de tipo doméstico. ¿Por qué? porque las aguas que producen nuestras fábricas no contienen en ninguno de sus procesos de producción químico alguno que afecte al medio ambiente.

Pero nosotros agotando medidas, y llevando también el mensaje de lo que es la protección de nuestro medio ambiente a través del uso de la planta de tratamiento de aguas residuales, vamos a garantizar que aquello que nosotros vertamos al subsuelo sea un agua completamente limpia y que tenga el mejor impacto a nuestro medio ambiente.

Tenemos, junto al departamento de ingeniería civil del Central Romana y la compañía consultora Empaca, este proceso en el cual estamos para la obtención de una licencia ambiental que nos permita ser una referencia para el país y para todas las industrias que estén interesadas en corregir en República Dominicana el conocimiento de que no solamente estamos pensando en el tema económico, sino que también nos preocupa el medio ambiente.

Así como nuestra empresa matriz, Central Romana, ha obtenido varias certificaciones medio ambientales en los sistemas industriales y también en la práctica de la cosecha de la industria de la caña.

Nuevamente, agradecemos su presencia y vamos ahora a pasar a un detalle de la parte más técnica de lo que representa este proceso que estamos llevando a cabo donde la compañía Empaca estará haciendo la exposición.

En el momento que terminemos esta parte estaremos abiertos a una sesión de preguntas y respuestas concernientes a lo que estamos tratando hoy.

Muchas gracias.



Lic. Miriam Arcia

- Buenas tardes.

Agradecidos de que estemos ante su presencia.

Como ya les explicaba el ingeniero Richard y también el ingeniero Pedro Martínez, estamos e un proceso de consultas públicas.

El proceso de consultas públicas es parte del proceso de evaluación de impacto ambiental. Este proceso es para presentar a la comunidad el proyecto; este proceso de consulta pública tiene tres elementos, uno, esta actividad que ya esta es la segunda vista pública porque por especificaciones del Ministerio de Medio Ambiente se especificó que se debían hacer dos vistas públicas.

En la primera vista pública se presenta el proyecto a la comunidad y en la segunda vista pública se hace más énfasis en la parte de la presentación de los resultados del Estudio de Impacto Ambiental, que en esta actividad del proceso de evaluación de impacto ambiental hay tres actores principales: la zona franca, que son los promotores del proyecto; la consultora ambiental, que es la que elabora toda la parte del estudio ambiental; y, ustedes que son la comunidad y otros actores interesados que son los que van a darnos sus inquietudes, sus recomendaciones para que este proyecto cuando se presente al Ministerio de Medio Ambiente lleve todas las consideraciones que la comunidad piensa o espera que va a desarrollarse.

En este sentido, como ustedes ven, esta actividad se grava, esta actividad se filma y también se toma la asistencia de cada uno de ustedes, que es la asistencia que se estaba pasando, y se toman unas fotografías de cada uno de ustedes. Con eso damos constancia de que nosotros estamos realizando esta actividad.

A su vez en esta actividad también participa un representante del Ministerio de Medio Ambiente. En este caso se manda una invitación al Ministerio y a la Dirección Provincial, que aquí contamos con la presencia de Valery, que está ahí sentada, que es representante de la Dirección Provincial de La Romana.

Es decir que el Ministerio…

¡Ah! Disculpe, es que no lo conocía. Me dirigí a ella y no lo… ¿Usted es el director provincial? Me dice su nombre, por favor.

Sr. David Martínez

- David Martínez.

Lic. Miriam Arcia

- David Martínez, le pido disculpas que no lo vi.

Bueno, y contamos con la presencia de la gobernadora provincial Jacqueline Fernández.

Entonces, por eso les explicaba cuál era este proceso que estamos llevando a cabo y así damos transparencia total a este nuevo proyecto que se va a desarrollar aquí en la ciudad de La Romana.

En este sentido ya Richard presentó las dos zonas francas parque las dos zonas francas están en el proceso para obtener su permiso ambiental. En este caso se ha evaluado a la Zona Franca I como una instalación existente y en este caso el proceso de evaluación de impacto ambiental no implica que se haga una vista pública porque ya esa es una instalación que, como él explicó, está hace muchísimos años ahí y no está previsto que se haga este proceso. Sin embargo, para la Zona Franca II como está en pleno desarrollo en un espacio que ya ustedes conocen, por eso es que el Ministerio de Medio Ambiente le indicó que se evaluara relativamente como un proyecto que tiene una parte construida, pero que va a desarrollar nuevas naves.

Entonces, esta es la parte que le habló él, el ingeniero Richard, de la historia, fíjense que está desde 1969. Esas son imágenes de la zona franca.

Esta es la ubicación. Como ustedes ven, ya esa es una imagen que está allá. Como ustedes ven, ya estas naves están construidas y esta es el área de futuro desarrollo.

Esto es el proceso en el que estamos. Estamos en el Estudio de Impacto Ambiental.

Entonces, ¿cuál es el objetivo de un Estudio de Impacto Ambiental? Un Estudio de Impacto Ambiental está estructurado en varios capítulos. Uno, la descripción del proyecto que ese documento lo elaboramos a partir de la información que nos suministran los promotores y que fue lo que él les explicó.

Después tenemos que hacer un análisis del espacio donde se va a desarrollar ese proyecto, que es la caracterización del relieve, es decir, del suelo, cómo es el clima, cómo es las rocas que están debajo de ese terreno, cómo es la vegetación, cómo son la fauna, es decir, los animales que pueden estar viviendo en ese ecosistema, pero también tenemos que hacer una caracterización social y económica del espacio. Por eso ellos, no sé si alguno de ustedes, en el mes de julio se hizo una encuesta en este entorno qué era lo que se sabía de la zona franca, cómo se sabía su desarrollo y fueron realizadas varias encuestas.

También el otro capítulo importante del Estudio de Impacto Ambiental es identificar los posibles impactos que se pueden producir por la actividad de instalar las naves y que la zona franca opere. Para eso, y con esos impactos identificados, se hace lo que se llama el Programa de Manejo y Adecuación Ambiental que son las medidas que los promotores están en la obligación de cumplir para mitigar los posibles impactos que se puedan provocar durante la instalación de las naves, o la construcción de las naves, y la operación de la zona franca.

También lleva un capitulo de legales donde ahí se exponen todos los documentos legales que dan validez a la existencia de la zona franca y de la propiedad también del espacio; y se analizan cada una de las normas y leyes, decretos y cualquier tipo de resolución que ellos deben cumplir para poder operar y construir el proyecto. Una de ellas es la Ley 64-00 que dice que cualquier proyecto que se va a construir tiene que pasar al proceso de evaluación de impacto ambiental.

También están todas las normativas con relación al aire, a la contaminación del aire, al ruido, a la contaminación de las aguas subterráneas y superficiales; a cómo se debe proteger a algunas especies de la flora y la fauna. Que todo eso se analice en el espacio donde se va a construir este proyecto.

Aquí vemos cómo es la vegetación de la zona franca, es decir, la Zona Franca II ya está construida en un espacio que ya anteriormente fue modificado por el cultivo de la caña de azúcar, son espacios que fueron desbrozados, es decir, fue eliminada la vegetación, fue utilizada para ganadería, es decir que son espacios que están antropizados.

Y la mayoría de las especies que están ahí son árboles que se mantienen. Hay árboles frutales, son árboles frutales, hay otros árboles que se han mantenido dentro de los viales que han sido construidos, en algunos espacios que están dentro de la parte exterior que se acerca más a la autovía, etcétera, y en los análisis que hemos hecho ninguno de esos árboles se encuentran como especies protegidas por tanto en el supuesto de que hubiera una especie protegida, pues, se trata de que la nave tome una estructura que ese árbol se proteja porque si ustedes han visto y han hecho un recorrido están los muros, pero en la parte de atrás todavía se mantiene la malla ciclónica y ustedes pueden ver cómo el espacio la mayoría está cubierto también por una especie invasora que se llama lino criollo. Es decir que con respecto a la vegetación no hay ningún tipo de impacto importante que pueda ser […].

En el caso de la fauna son especies […], es decir, lagartijas, hay algunas ranas, no tanto, per ¿cómo ustedes les dicen? Los macos, ¿verdad? No hay tantos porque esto es una zona seca, las ranitas están en espacios donde hay más humedad próxima a las cañadas, a los ríos, a zonas húmedas.

Las aves las que hay en su mayoría son garzas. Hay una carroñera, el aura tiñosa, es decir, son especies que están en cualquier espacio de esta zona que está en el entorno de donde se va a construir la zona franca.

Desde el punto de vista del relieve, es un relieve llano. Tampoco se van a hacer modificaciones que usted diga que va a ser un espacio que va a ser modificado como pueden ser espacios donde hay cuevas que proteger, o alguna pendiente o alguna montaña, es decir que es un espacio que está llano, es decir que no hay ningún tipo de modificación importante.

Con relación a los aspectos sociales es un espacio que ya está con un uso de suelo definido, es decir, es un espacio propiedad de la corporación y es un espacio que ya estaba dirigido a zona franca, es decir, ahí no se va a salir del espacio, no se va a expropiar porque ya ese espacio estaba definido a ese uso de suelo en el ayuntamiento, en la parte del ordenamiento territorial de la ciudad; por tanto, es un proyecto que al verlo en todo su contexto es un proyecto que es, pudiéramos decir, que provocaría impactos muy ligeros sobre el medio ambiente.

Es decir, cuando en la etapa de construcción se comiencen a construir las naves se aumenta el tráfico con el movimiento de los materiales, se puede hacer algún tipo de ruido, pero las naves, ustedes saben, que son estructuras que se montan; la mayoría no llevan espacios con bloques, pero la parte de arriba se hacen con materiales que prácticamente se hace un montaje de esas estructuras. Por tanto, el proyecto también se encuentra con ese muro y llena de árboles que hay construidos en el muro que constituyen una barrera para el ruido y para el polvo de las personas que pueden vivir cerca de la zona franca.

Es decir que la zona franca ha creado su infraestructura, como bien explicaba Richard, que ahora actualmente cada una de esas naves tiene un sistema de tratamiento, pero se tiene prevista para esta Zona Franca II como ya se construyó en la Zona Franca I una planta de tratamiento de aguas residuales que, primero, va a estar concentrado todo en un sistema que para eso se tuvo que construir todos los conductos y todo el sistema de recolección.

También la zona franca suministra el agua del acueducto de La Romana.

Para, entonces, mitigar los impactos que pueden provocar las aguas residuales está la construcción de un sistema de tratamiento.

Ahora, por otra parte, para controlar, por ejemplo, los consumos de agua y de energía, primero, se toman medidas tales como poner controles de los consumos de agua, medidas de ahorro en los baños, sistemas sanitarios de bajo consumo. En el caso de la energía eléctrica estábamos comentando la posibilidad de utilizar energías alternativas que ya hay una buena experiencia, yo le comentaba al director de la zona franca, que a la zona franca de Santiago se le va a construir un parque solar en el techo, que eso también ahorra energía y no se utiliza el espacio.

Es decir, este proyecto cuando lo vemos en todo su contexto, tal como el espacio donde se va a instalar como los posibles impactos que pueda provocar negativos, vemos que son de intensidad muy baja.

En el caso de los impactos sociales, los impactos sociales son los más importantes que tiene la zona franca. La primera, ¿cuál es la primera? Fuentes de trabajo, es decir que las zonas francas y es una de las cosas que se ha comentado más a nivel de país con relación a la recuperación que ha tenido la zona franca con relación a la pandemia.

Es decir, es el sector que más rápido se ha podido recuperar y a su vez es el sector que más fuerza de trabajo da, más los productos que se elaboran en la zona franca, están, por ejemplo, los servicios médicos que hay una zona franca que se especializa en toda la parte esta de todo lo que se utiliza para poner sueros, etcétera; aquí está Ecolab.

Es decir, las zonas francas son puntos que desde el punto de vista social dan un impacto muy positivo a los impactos donde se desarrollan.

Entonces, desde el punto de vista, otro de los aspectos que nosotros vemos son los elementos de la seguridad en el sentido de las medidas contra incendios que ellos tienen que cumplir en cada una de las naves y, además de eso, con cada tipo de productos y elementos que elaboran, la cantidad de extintores que deben de tener, la cantidad de hidrantes, las medidas de seguridad de que deben cumplir los trabajadores durante la fase de construcción del proyecto; cómo deben transitar los camiones que llevan los materiales de construcción, tapados para que no pierdan el material, por ejemplo, del relleno si se va a hacer relleno o para que no lo pierdan en las vías. Es decir, toda una serie de elementos que el proyecto cumple con la legislación ambiental de seguridad y de trabajo que se evaluó.

Entonces yo creo que con esto he abarcado lo que es la parte del Estudio de Impacto Ambiental. En este proceso, como él les decía, tenemos la parte de preguntas o inquietudes que ustedes tengan, cualquier tipo de preguntas. Si es de carácter del proyecto las responde Richard o las otras personas representantes de los promotores del proyecto, y si es de carácter ambiental las respondo yo.

Así que, tienen ustedes la palabra para cualquier inquietud que tengan ustedes con relación al proyecto.

Todos ustedes conocen donde está la zona franca, así que saben hace mucho tiempo cómo es y cómo funciona. Ella va a seguir funcionando, ustedes saben cómo, en este caso con una mejor imagen, como lo han hecho en la Zona Franca I, con una perspectiva hacia una sostenibilidad en su proyecto mucho más amplia de la que tenían, porque cada día son más exigentes las personas que quieren invertir en la República Dominicana con relación a los espacios en que van a invertir y si esas empresas tienen sus permisos para operar.

Cualquier inversión de cualquier banco internacional lo primero que evalúa es que si ese proyecto tiene su permiso ambiental, si ese proyecto cumple con la legislación ambiental, si ese proyecto está como un proyecto de desarrollo sostenible, un proyecto donde se evalúen los efectos del cambio climático, la mitigación de las medidas de los efectos del cambio climático. Es decir, toda una serie de ejes que todo el país va encaminándose hacia eso.

Como ustedes saben, la Estrategia Nacional de Desarrollo de República Dominicana tiene muy claro esos ejes y esos objetivos para cumplir en el futuro desarrollo del país, y el Central Romana y todas las empresas que son, pudiéramos decir, consorcio están en esa línea del Central en la parte de las industrias, Agrocarne, el muelle, el aeropuerto, todos eso proyectos tienen permiso ambiental. Todos esos proyectos cada seis meses hacen una verificación del cumplimiento de sus medidas; todas las canteras, todas las partes industriales, todo el proceso de Costa Azul Dominicana, todo. Ellos han entrado en ese proceso de cumplir con la Ley 64-00 que es la ley, pudiéramos decir, que es la ley mamá que a partir de ella se desglosan todas las normativas, decretos, resoluciones y reglamentos que el país debe cumplir.

Entonces, le doy la palabra a ustedes para que puedan decir sus comentarios.

Les pido, por favor, que den su nombre y se identifiquen para poder tomar registro de la pregunta.

3.3.3.4.- Preguntas y respuesta por parte de los asistentes a la segunda vista pública



Sra. María Peña

- Buenas tardes.

Mi nombre es María Peña, presidenta de la Asociación de Juntas de Vecinos del Municipio La Romana.

Mi pregunta va prácticamente dirigida el ingeniero Richard. Ya hemos estado aquí en la vista pública uno y esta es la dos, queríamos saber de cuántas naves estaríamos hablando la ampliación de este proyecto. Es la pregunta número uno.

Y, pregunta número dos, en cuanto a los estudios realizados ya previo a esto de cuánto número estaríamos hablando de creación de empleos para la provincia de La Romana.

Ya vemos que como está Central Romana involucrado en esto no nos va a haber duda que todos los cumplimientos y procesos para el medio ambiente se han venido cumpliendo porque esto es característica del Central Romana, pero nos interesa saber estas dos preguntas, Richard.

Muchas gracias.

Ing. Richard Davance

- Yo quisiera esa parte pasarle la palabra al licenciado Julio, el cual es el administrador del parque para que también tenga participación y directamente de él ustedes conozcan de nuestros planos.

Sra. María Peña

- Gracias.



Sr. Julio López

- Muy buenas tardes a todos.

Gracias por venir y brindarnos apoyo en lo que para nosotros es un proceso muy importante como parque, como Central Romana y como zona franca.

En respuesta a su pregunta, señora, nosotros en esta etapa estamos en anteproyectos tanto en el aspecto de la ampliación, tenemos una idea de lo que queremos hacer y nos estamos preparando para eso.

Tentativamente estaríamos hablando de un área con capacidad total de crecimiento de más o menos cuarenta o cuarenta y cinco solares que darían espacio para cuarenta o cuarenta y cinco naves, dependiendo del tamaño si nos vamos a nave estándar de dos mil metros. Con exactitud no le puedo decir que van a ser diez, veinte, treinta o cuarenta, pero ese es el espacio que tenemos disponible.

Por ende, caemos en lo de los empleos. Idealmente estaríamos hablando de un impacto importante de al menos el doble de la cantidad de empleos que actualmente tenemos en la Zona Franca II, que son tres mil o tres mil quinientos empleos, pero no le puedo decir con exactitud cuántos empleos vamos a crear porque quizás estaríamos creando una falsa expectativa a corto plazo de lo que queremos lograr, pero la idea es aumentar la capacidad del parque más o menos en un cincuenta por ciento en el tema de edificaciones en el terreno que ya tenemos disponible dentro de nuestro decreto presidencial.

Así que, ojalá pueda decir en un año o en seis meses que tenemos tres mil o cinco mil empleos más, pero no le puedo decir con exactitud ni públicamente que son tanto, pero creemos y tenemos fe de que vamos a lograr un impacto positivo en la empleomanía de La Romana como siempre hemos venido tratando de hacer.

Sra. María Peña

- Muchas gracias.



Sr. Librado Moreta

- Buenas tardes.

Mi nombre es Librado Moreta Romero, presidente de la junta de vecinos del INVI y de la ciudad de La Romana.

La pregunta mía va con relación a lo siguiente. La construcción de esas naves será estándar o esas naves van a ser adaptadas a cualquier empresa que venga a invertir al país, porque se está hablando de medio ambiente y recuerdo que hace mucho un amigo mío falleció por un químico, y no sé si todas las naves van a ser con la misma estructura o van a ser diseñadas para cualquier empresa o inversión que venga desde cualquier país del mundo a invertir en esta zona franca.

Sr. Julio López

- Generalmente por política de nuestros parques nosotros hacemos naves estándar. Eso no quiere decir que una nave no pueda ser adaptada a un proceso especifico de una empresa o un cliente que necesite un espacio especial para un proceso.

Lo que sí le puedo decir es que nosotros en los parques somos sumamente cauto con quien, no quiero decir con quien nos asociamos porque no hay un asociado, con quien hacemos vínculos contractuales. Obviamente estamos abiertos a todo tipo de propuestas de inversión de negocios de empresas que quieran venir a instalarse, pero eso no significa que aceptamos todo tipo de empresas en nuestras instalaciones.

Si ustedes se fijan históricamente quiénes son nuestros grandes socios, la Tabacalera que tiene desde el sesena y nueve; Brideshore desde el sesenta y nueve; Ecolab desde el ochenta y tres; Das Medical desde el 2008. Son empresas que tienen vínculos a largo plazo con nosotros. Es muy raro que nosotros tengamos una empresa que venga hoy y a los dos años o tres años no sea parte de nuestro parque porque elegimos con cautela quiénes son nuestros clientes y qué tipo de negocios y procesos queremos en nuestros parques.

Lo que usted dice de los temas químicos, hemos rechazado en el pasado industrias que no van acorde a nuestras políticas de lo que queremos en nuestra zona franca.

Lic. Miriam Arcia

- ¿Alguien más?

De la mesa, ¿alguien quiere intervenir por parte de ustedes?

¿Preguntas?

El don, ¿quiere hacer una pregunta?

Sra. María Peña

- Don Bienvenido, en la vista pública uno usted hizo una serie de anotaciones y nos prometió ofrecérnosla en la segunda vista pública, que era hoy, y queremos documentarnos sobre eso.



Sr. Bienvenido Santana

- Bien, en primer lugar, nosotros representamos al Consejo Provincial de Desarrollo que se establece por ley, pero además de eso hablamos en representación del Consejo del Plan Estratégico de Desarrollo de la provincia de La Romana.

Nosotros en la reunión pasada teníamos una serie de preguntas e inquietudes, dentro de las cuales hubo una que la honorable Elizabeth me convenció de que realmente lo que plantea es lo correcto y es que no se pueden… no es factible o viable que se hagan estancias infantiles en los parques industriales por razones que ella explicó ese día de que es mucho más trabajoso hacerlo en los parques industriales, que por el contrario deben hacerse en la fuente de los recursos humanos dentro de los sectores de los barrios, por ejemplo, en el centro de Villa Verde que es la fuente principal donde se va a nutrir el crecimiento de esta empresa.

Además, teníamos la inquietud de que en términos medioambientales y términos de parques industriales teníamos la sugerencia de que Zona Franca II debe hacer algún tipo de evaluación en cuanto a lo tradicional que se hace de construir, no sé cómo es que se dice, si es galpones o naves o como sea, pero lo cierto es que en el nuevo grupo del término medioambiental es importante tomar en cuenta que deben tener condiciones que realmente permitan que el obrero, o el colaborador u operario, durante su estadía en el entorno del parque industrial, pues, no se sienta como si estuviera en una fortaleza, sino que se le dé la mayor posibilidad de que el entorno sea, desde el punto de vista de medio ambiente y arborización, bastante con preservación.

Así que, realmente no hablemos de un parque industrial puro y simple, sino que hablemos de concepto parque y lo asimilemos también como un término de ayudar a la vista, de que sea fresco, de que nos ayude con el clima tropical, a que con una buena arborización, una buena distribución en su entorno, pues, los colaboradores y el medio ambiente tengamos los elementos que permitan, además de ser agradable a la vista, que sea también creador de asegurar que la alta capa del universo no sea afectada por este conglomerado que se produce muy especialmente en los turnos de la vía de acceso y esa parte.

También nosotros hablábamos de algún tipo de creatividad en lo regular en la parte de la instalación de los temas de fortalecer los temas de formación profesional o formación técnica, vamos a llamarla así, como pudiera ser la instalación de un área para el adiestramiento de Infotep o para el mismo parque, y que esto ayudaría a fortalecer y a preparar el parque de manera permanente.

También tratamos el tema y, como ya se dijo, esto es una zona franca que tiene su definición porque ya ha estado operando, que las vías de acceso, que fue una inquietud de uno de los participantes anteriormente, que las vías de acceso garanticen el tema de circulación vial, que sea lo más ágil posible y que garanticen muy especialmente los parqueos de visitantes y de algunos trabajadores, pues, se les pudiera reservar un espacio…

Como sabemos el parque vehicular y el entorno, pudiera ser que se establecieran los parqueos para furgones y parques para camiones y para las guaguas de transporte urbano, que realmente haya una circulación ágil en el entorno para que, como aspiramos que sigan creciendo, no se produzcan esos entaponamientos, esos embotellamientos que estamos cansados ya en la parte urbana y que esto no nos afecte.

Esas son algunas de las anotaciones, además de que vengo directamente desde Santo Domingo porque quería estar aquí, y aquí estamos.

Y, saludar y reiterar en esta nueva modificación de ampliación de zona franca, estamos esperando que no veamos la tradicional nave peladas, sin árboles, sin parques, sin un área que permita hacer más fácil convivir entre el trabajo y el servicio que se ofrece.

Muchas gracias.

Sr. Julio López

- Yo quisiera tocar unos cuantos de los puntos que mencionó el señor Santana Guilamo.

En relación con el tema de las instancias infantiles nosotros tenemos a la doctora Elizabeth, que es nuestra directora de la Asociación de Industrias de Zonas Francas y miembro de […] junto al ingeniero […], que tenemos años trabajando junto al gobierno para buscarle una solución a ese tema.

Inicialmente se planteó la idea de hacer estancias en los parques industriales, pero cuando hicimos la evaluación con unos consultores internacionales nos dimos cuenta, lógicamente, que crear una estancia infantil dentro un parque industrial significa muchos más riesgos que beneficios, tanto para los niños como para las madres solteras o madres que traen niños diariamente en el transporte público a la zona franca, así que estaríamos hablando de un tema de riesgo innecesario, o sea que es más factible desarrollar una estancia infantil en las zonas urbanas donde esas personas viven para que antes de transitar a su trabajo dejen al niño en la estancia.

Sobre el otro punto que mencionó el ingeniero sobre la condición de los parques y los trabajadores. Le diría al ingeniero y los invito a que nos vengan a visitar porque quizás la percepción de lo que era una zona franca hace quince o veinte años todavía está fresca en la memoria de las personas. Así que, invitaría a todo el que quiera venir al parque, podemos coordinar una visita o un paseo para que vean las condiciones actuales, son muy diferentes a lo que eran hace quince o veinte años.

Hoy en día tenemos un comedor enorme para los empleados; parqueos, que usted mencionó, tenemos dos parqueos con capacidad de más de cuatrocientos carros, mil motores y cincuenta furgones, o sea que todo eso se ha estado desarrollando a través de los años. Nosotros, el equipo a cargo, tenemos más de diez años armando la zona franca, así que muchos de los puntos se han ido desarrollando.

Así que los invito a que coordinen con la doctora Elizabeth para que nos visiten. Están todos más que bienvenidos a visitar nuestro parque para que vean que las zonas francas de hoy no son necesariamente las zonas francas de hace quince o veinte años atrás.



Sra. Elizabeth Peña

- Siguiendo con los temas que planteaba Guilamo, el tema de capacitación es una de las grandes preocupaciones y es el momento preciso para tomarlo en cuenta en Zona Franca II, que quizás se implemente lo que se ha hecho en otros parques de otras provincias y que era un sueño que íbamos a desarrollar en Zona Franca I y no pudimos concretar hace veinte y tantos años.

Hoy mismo yo vengo de una reunión y se mencionó que en San Pedro de Macorís la zona franca consiguió que le asignaran un politécnico del ingenio Esperanza, me ayudan por aquí porque no conozco mucho de esa zona, me dijeron Esperanza y que quedaba vecino de la zona franca, que ahí habían unos politécnicos y se lo van a asignar o se lo asignaron a la zona franca, Infotep, con el apadrinamiento de Zona Franca San Pedro de Macorís, pues, le van a dar capacitación a la comunidad del pueblo, pero se va a preparar para las necesidades específicas de la zona franca.

Aquí en La Romana tenemos precariedad de dónde capacitar el personal y lo sufre el Central Romana, lo sufre Costa Azul, Casa de Campo y muchas veces andamos buscando locales porque no hay donde montar una capacitación. Así que sería importantísimo una nave exclusiva para la capacitación, un salón de tecnología, qué se yo, hay tantas cosas que hacer y que las empresas necesitan y se mantienen demandando la capacitación.

Sr. Bienvenido Santana

- La pregunta que voy a hacer ahora no está relacionada con medio ambiente.

Nos gustaría, como Consejo Provincial de Desarrollo, conocer si esa decisión del Central Romana de producir una ampliación obedece a una investigación que se haya hecho que nos indique que la República Dominicana y, en este caso, nuestra provincia de La Romana pudiera volver a crecer como estuvo en los años ochenta, es decir, ¿el boom económico y la situación del mundo en la actualidad realmente está incentivando el retorno, si se quiere llamar así, y también la instalación de nuevas empresas aquí en nuestra provincia?

Preguntamos en el nombre del Consejo Provincial de Desarrollo.

Sr. Julio López

- Nosotros como parte de la Asociación Dominicana de Zonas Francas, Adozona, estamos en constante contacto con las entidades del gobierno y privadas que rigen el sector, por lo que tenemos el conocimiento de que hay una demanda que alguien me preguntaba desde el inicio de la pandemia por el hecho de que muchas empresas que están organizadas en Asia tienen interés en regresar a lo que le llaman 'nearshore'*, que es instalarse en países como República Dominicana, Costa Rica u Honduras, empresas americanas o europeas para manufacturar y hacer sus productos en esos mercados.*

Nosotros entendemos que en estos momentos tenemos un proceso de demanda fuera de lo normal que surge usualmente luego de una crisis. Nos pasó luego de la crisis del 2001 que tuvimos un colapso casi total de las industrias de zona franca totalmente; en el 2004 tuvimos un […]; en el 2008 con el colapso de la bolsa de valores; 2011 un boom, consecuentemente hemos vivido esos procesos anteriormente.

¿Que volveremos a ser lo que fuimos en los noventa? ¿dieciocho mil empleos, cuarenta empresas? No le sé decir, pero entendemos que estamos en un momento que podemos aprovechar de que el mundo está tratando de volver a producir cerca. Eso que pasó que pasó en el 2000 y a finales de los noventa de irse a Asia está volviendo a cambiar porque ya los beneficios económicos de estar en Asia lo contrarrestan los costos de la carga; enviar un producto de China a Estados Unidos te cuesta tres veces que llevarlo de aquí a Estados Unidos.

Así que entendemos que estamos en un momento que puede ser muy bueno para el país tanto para el sector industrial de zonas francas como para el sector industrial regular, pero decirle que vamos a volver a lo que éramos en los noventa no me atrevo a decirlo todavía, pero esperemos que sí.

Lic. Miriam Arcia

- Bueno, les damos las gracias a todos.

Yo creo que ha sido una consulta pública muy fructífera. Hemos hablado y hemos concluido todo, ya lo que nos queda es hacer la transcripción de esta vista pública para ya completar el estudio e ir a presentarlo al Ministerio de Medio Ambiente.

Muchísimas gracias.

3.3.3.5.- Fotografías de los asistentes a la segunda vista pública

Todas las fotografías fueron tomadas el ocho de diciembre del 2021.



Foto 3.3.3.5-1. *Sr. Rubén Quezada.*



Foto 3.3.3.5-2. *Sra. Sibelt Patricia Cayetano.*



Foto 3.3.3.5-3. *Sr. Esteban Cayetano Richiez.*



Foto 3.3.3.5-4. *Sr. Félix Ciprián Núñez.*



Foto 3.3.3.5-5. *Sr. Kelbin Florentino.*



Foto 3.3.3.5-6. *Sr. Víctor A. Ruiz.*



Foto 3.3.3.5-7. *Sr. Deiby A. Moya.*



Foto 3.3.3.5-8. *Sr. Gabriel A. Luis.*



Foto 3.3.3.5-9. *Sra. Jacqueline Fernández.*



Foto 3.3.3.5-10. *Sra. Carolina de la Cruz Matos.*



Foto 3.3.3.5-11. *Sr. Fredmy Quezada.*



Foto 3.3.3.5-12. *Sr. Richard Davance Mercedes.*



Foto 3.3.3.5-13. *Sr. Raymundo Castillo.*



Foto 3.3.3.5-14. *Sr. José A. Núñez.*



Foto 3.3.3.5-15. *Sr. Julio López.*



Foto 3.3.3.5-16. *Sra. Miriam Arcia.*



Foto 3.3.3.5-17. *Sr. Pedro Martínez.*



Foto 3.3.3.5-18. *Sr. Alejandro A. Rijo.*



Foto 3.3.3.5-19. *Sr. Francisco Cáceres.*



Foto 3.3.3.5-20. *Sr. Johan Castillo Batista.*



Foto 3.3.3.5-21. *Sr. Favio García.*



Foto 3.3.3.5-22. *Sra. Valery Amparo.*



Foto 3.3.3.5-23. *Sr. Librado Moreta Romero.*



Foto 3.3.3.5-24. *Sra. Maria Peña.*

3.3.3.6.- Fotografías de la segunda vista pública





Fotos 3.3.3.6-1. *Vistas de los asistentes a la segunda vista pública (Tomadas el ocho de diciembre, 2021).*

3.3.3.7.- Invitación a la segunda vista pública

El proceso de invitación a la segunda vista pública fue realizado a través de:

- Carta de invitación a la primera vista pública a la Dirección de Participación Social (Ver Figura 3.3.2.7-1).

- Carta de invitación a la primera vista pública a la Dirección Provincial de La Romana (Ver Figura 3.3.2.7-2).

- Lista de invitados a la primera vista pública a las instituciones correspondientes, como cuerpo de bomberos, escuelas y centros deportivos, asociaciones y fundaciones de la zona y juntas de vecinos dentro del área de influencia del proyecto, tales como Caleta, Villa Hermosa, La Romana, entre otros (Anexo XVI).

- Publicación en el periódico Listín Diario, en fecha del seis de diciembre del 2021 (Figura 3.3.3.7-1).

Figura 3.3.3.7-1. Publicación en el periódico Listín Diario, en fecha del seis de diciembre del 2021.



Liga de Cooperativas de los Estados Unidos de América
(NCBA CLUSA)

LLAMADO A CONTRATACIÓN DE FIRMA CONSULTORA O CONSULTOR PARA APOYAR A LA FEDEGANORTE EN LA ELABORACIÓN DE UN PLAN REGIONAL ESTRATÉGICO DE DESARROLLO DE LA GANADERÍA BOVINA EN LA ZONA DE LA COSTA NORTE, LA SISTEMATIZACIÓN DE EXPERIENCIAS Y LA ARTICULACIÓN DE ACCIONES MEDIANTE ALIANZAS PÚBLICO-PRIVADAS, EN UN MARCO DE BUENA GOBERNANZA.

Los interesados pueden solicitar los términos de referencia (TdR) al correo electrónico progana@ncbaclusa.net y adjuntar copia de la propuesta que deben presentar a la Consultoría a FEDEGANORTE en el domicilio de la misma, en el que deben de identificarse proveyendo sus generales.

Las expresiones de interés se estarán recibiendo hasta las 5:00 p.m. del día viernes 10 de diciembre de 2021.

Firma Autorizada
Fecha 06/12/2021

AVISOS

AVISO DE VISTAS PÚBLICAS

La Empresa Operadora Zona Franca invita a la celebración de la 2da vista publica, para presentar el proyecto: Zona Franca II La Romana, (código 19532), como parte del proceso de Autorización Ambiental requerido por la ley número 64-00 sobre Medio Ambiente y Recursos Naturales.

El proyecto consiste en la operación de un parque industrial que cuenta con 14 naves ya existentes y operando y 14 naves que serán construidas y puestas en operación, para un total de 28 naves. Las naves a construir también serán alquiladas a empresas nacionales y extranjeras. El parque esta ubicado en la calle 1ra, sector Villa Verde, municipio y provincia La Romana.

Fecha: Miércoles 8 de Diciembre 2021
Hora: 3:00 P.M.
Lugar: Club Asociación de Comerciantes Detallistas La Romana. Calle Circunvalación.

¡ATRAPA LA JUGADA!
Los resultados de la temporada de béisbol invernal en tiempo real
PIZARRA LISTÍN DIARIO
listindiario.com/lapizarra

Tel. 809-565-9599
ventas@puradom.com

PARA TU EDUCACIÓN BUSCA EN EL LUGAR CORRECTO.
planlea.listindiario.com

3.3.3.8.- Lista de asistentes a la segunda vista pública

EMPACA

08/12/2021

1

Lista de asistentes a la Segunda Consulta Pública del Proyecto
Proyecto Zona Franca Industrial La Romana II

No.	Nombre y Apellido	Comunidad a la que pertenece	Organización que representa	Teléfono
1.	RUBEN QUEZADA	CDP		809-693-8172
2.	SIBELT PATRICIA CAYETANO	La Romana	CODIDESCA	8096547624
3.	Esteban Cayetano Richiez	La Romana	CODIDESCA	809 7103973
4.	Felix Ciprian Núñez	La Romana	CODIDESCA	809-207-2588
5.	Keflin Florentino	La Romana	Ministerio de Medio A	829-472-5272
6.	Víctor A. Ruiz	La Roma	Medio Ambiente	829-282-0719
7.	Deiby A. Moya	La Romana	medio Ambiente	809-462 0878
8.	Gabriel A Luis	La Romana	medio ambiente	809-995-5206
9.	Jacqueline Fernandez Brito	La Romana	Gobernación provincial	809-477-7654
10.	Carolina de la Cruz Matos	La Romana	Gobernación Provincial	829-836-6871
11.	Fredmy Quezada	La Romana	C. R	809-722-0241
12.				
13.				
14.				
15.				
16.				

Calle Jonas Salk, Esq. Benigno Filomeno Rojas # 101, Ciudad Universitaria, Santo Domingo, República Dominicana
Tel. (809) 689-EMPACA (689-3672) * Fax (809) 687-8668, E-mail = gerencia@empaca.org

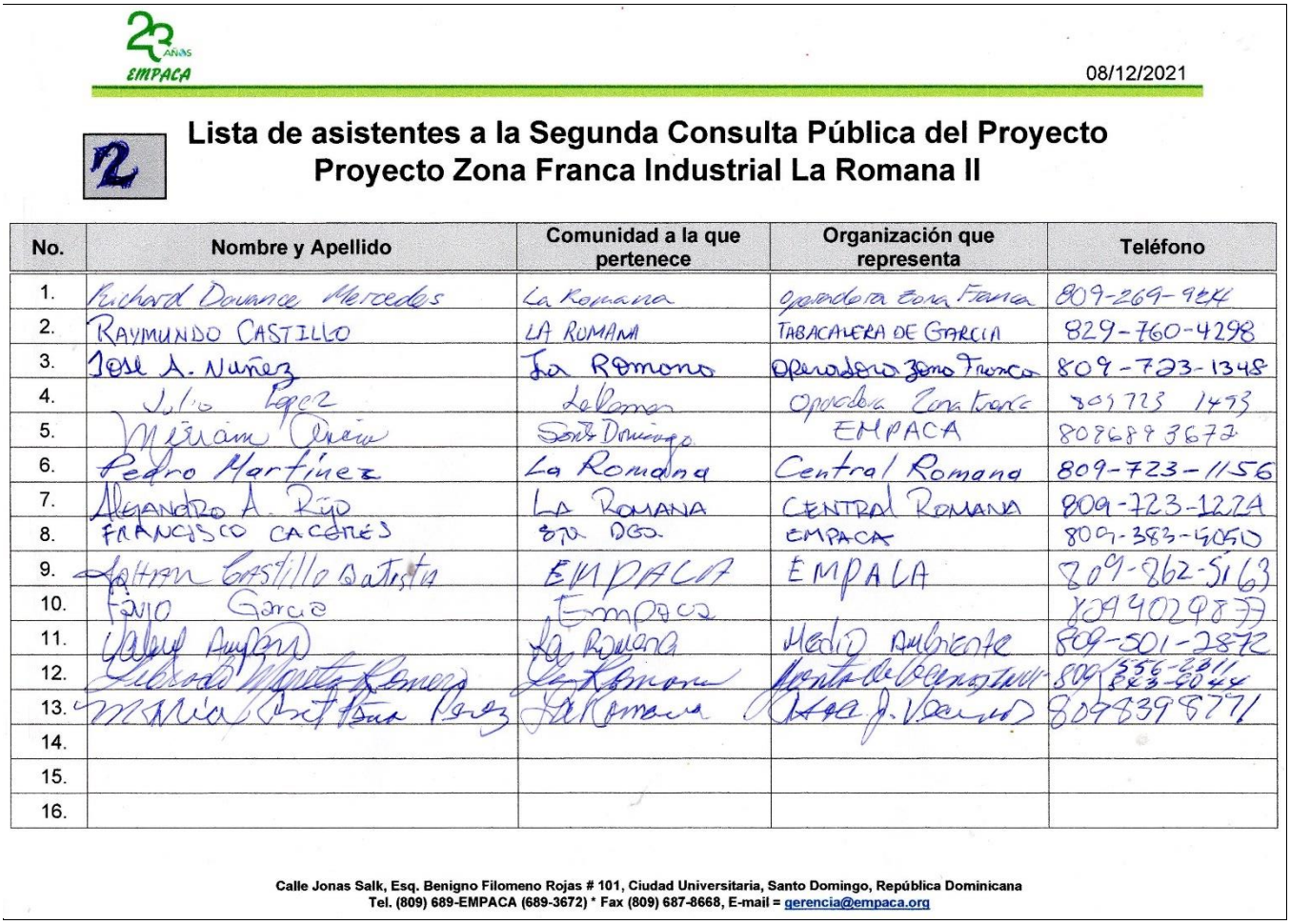

23 AÑOS EMPACA

08/12/2021

Lista de asistentes a la Segunda Consulta Pública del Proyecto
Proyecto Zona Franca Industrial La Romana II

No.	Nombre y Apellido	Comunidad a la que pertenece	Organización que representa	Teléfono
1.	Richard Dorance Mercedes	La Romana	operadora Zona Franca	809-269-9844
2.	RAYMUNDO CASTILLO	LA ROMANA	TABACALERA DE GARCIA	829-760-4298
3.	José A. Nuñez	La Romana	Operadora Zona Franca	809-723-1348
4.	J.L.o Lopez	La Romana	Operadora Zona Franca	809 723 1493
5.	Miriam Arias	Santo Domingo	EMPACA	8096893672
6.	Pedro Martinez	La Romana	Central Romana	809-723-1156
7.	Alejandro A. Rijo	LA ROMANA	CENTRAL ROMANA	809-723-1224
8.	FRANCISCO CACERES	STO DGO.	EMPACA	809-383-4050
9.	Nathan Castillo Batista	EMPACA	EMPACA	809-862-5163
10.	FAVIO Garcia	Empaca		809402987
11.	Yadeni Aquino	La Romana	Medio Ambiente	809-501-2872
12.	Dilcado Mejia Romero	La Romana	Gente de Organizacion	809 556-6311 823-6044
13.	Maria Cristina Baez Perez	La Romana	Area J. Vecino	8098399771
14.				
15.				
16.				

Calle Jonas Salk, Esq. Benigno Filomeno Rojas # 101, Ciudad Universitaria, Santo Domingo, República Dominicana
Tel. (809) 689-EMPACA (689-3672) * Fax (809) 687-8668, E-mail = gerencia@empaca.org

3.3.3.9.- Conclusiones de la segunda vista pública

En la segunda vista pública realizada para el Estudio de Impacto Ambiental del proyecto Zona Franca Industrial La Romana II asistieron 24 personas, con una presencia de 18 hombres (75 %) y seis mujeres (25 %).

La segunda vista pública estuvo integrada por representantes de la gobernación provincial y de la Dirección Provincial de La Romana. También estuvieron presente miembros de la empresa promotora y de otras empresas que se encuentran instaladas de la Zona Franca II, y de otras organizaciones a favor de La Romana.

Durante esta segunda vista pública se presentaron las acciones del proyecto en las fases de construcción y operación, los impactos que provocarán y algunas de las medidas que se implementarán para mitigar estos impactos, para lo cual se presentaron algunos ejemplos puntuales de algunas de las acciones a realizarse y las medidas que se implementarán para compensar o mitigar a las mismas.

Durante la sesión de preguntas y respuestas volvieron a reiterarse las solicitudes realizadas durante la primera vista pública con relación al esparcimiento de los trabajadores y recomendaciones para la instalación de un centro de capacitación que beneficie tanto a la empresa como a la comunidad.

Al igual que en la primera vista pública, el público presente se vio entusiasmado con la ampliación del parque industrial por las implicaciones positivas que pueden darse en el área de Villa Verde, y de La Romana como municipio en sí.

3.4.- Análisis de interesados

3.4.1.- Metodología

Para el presente análisis de interesados se aplicó una encuesta en la zona de impacto directo e indirecto del proyecto, los municipios de La Romana y Villa Hermosa. Y se siguieron los momentos metodológicos que se detallan a continuación:

a) Diseño del formato de cuestionario.
b) Definición de la muestra en base a la población que será impactada de forma directa.
c) Misión de campo para conocer la zona en la cual se realizará el proyecto y la zona de impacto.
d) Identificación de los actores interesados e involucrados.
e) Capacitación del equipo de encuestadores.
f) Aplicación de la encuesta. En este estudio se aplicaron 287 encuestas, en hogares, distribuidas en la zona urbana de los municipios de La Romana y Villa Hermosa, durante los días 9 y 10 de septiembre de 2021.
g) Tabulación de los datos.
h) Análisis de los datos.

Las encuestas fueron aplicadas con el software KoboToolBox, una herramienta gratuita y abierta, que es una iniciativa para instituciones humanitarias y de investigación de la Universidad de Harvard.

Con esta herramienta se diseñó el formulario de la encuesta (Anexo XI) y se colocó en celulares para ser aplicada en campo sin conexión a internet. El uso de tecnologías digitales además de hacer más cómoda la aplicación de la encuesta, es más ecológica al reducir considerablemente el uso de papel.

Al final de cada día de trabajo, luego de aplicadas las encuestas, cada celular se conectó a internet, para pasar toda la información recogida en campo a la plataforma. La tabulación de las encuestas se realizó de forma automatizada, siguiendo el diseño preparado previamente.

Toda la información producida en campo se encuentra en una base de datos en Excel y en el Anexo XII: Resultado de las encuestas.

3.4.2.- Datos demográficos

La mayoría de la población encuestada corresponde al sexo femenino (Figura 3.4.2-1).

Figura 3.4.2-1. Género de los encuestados

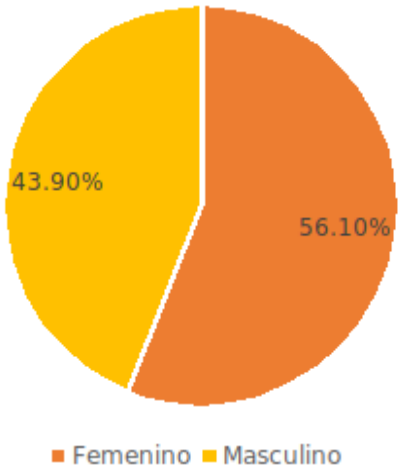

Fuente: Encuesta aplicada por EMPACA, sep. 2021

El 70.73% de la población encuestada tiene entre 18 y 49 años, mientras que el restante 29.27% tiene 50 años o más (Tabla 3.4.2-1).

Tabla 3.4.2-1. Edad de los encuestados.

Rangos	Cantidad	%
18 a 19	6	2.09
20 a 29	83	28.92
30 a 39	74	25.78
40 a 49	40	13.94
50 a 59	33	11.50
60 o más	50	17.42
NC	1	0.35
Total	285	100.00

Fuente: Encuesta aplicada por EMPACA, sep. 2021.

Casados y unidos representa el 43.90% del estado de los encuestados. Sin embargo, la categoría con la mayor frecuencia es la de solteros, con 47.74%. Las demás categorías presentan porcentajes muy poco significativos (Tabla 3.4.2-2).

Tabla 3.4.2-2. Estado civil de los encuestados.

Categorías	Cantidad	%
Casado(a)	69	24.04
Divorciado(a)	3	1.05
Separado de matrimonio legal o religioso	1	0.35
Separado(a) de unión libre	7	2.44
Soltero(a)	137	47.74
Unido(a) o unión libre	57	19.86
Viudo(a)	12	4.18
N/C	1	0.35
Total	287	100.00

Fuente: Encuesta aplicada por EMPACA, sep. 2021

Más de la mitad de los encuestados trabaja, aunque una cantidad cercana a la mitad no (Figura 3.4.2-2).

Figura 3.4.2-2. Nivel de empleo de los encuestados.

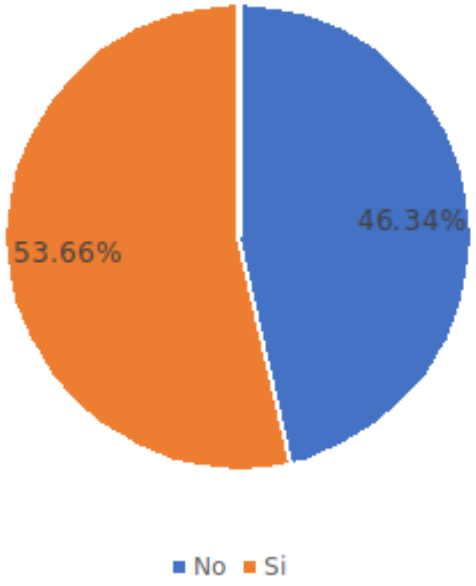

Fuente: Encuesta aplicada por EMPACA, sep. 2021.

Se destaca que el 28.92% de los encuestados es empleado del sector público y el privado. Mientras que 16.03% son no profesionales que trabajan por cuenta propia. El 5.23% son empleadores o patrones. Las demás categorías tienen porcentajes bajos, que rondan el 2% o menos (Tabla 3.4.2-3).

Tabla 3.4.2-3. Tipo de trabajo.

Categorías	Cantidad	%
Empleado u obrero de empresa pública	24	8.36
Empleado u obrero de empresas privadas	53	18.47
Empleado u obrero del gobierno central o municipal	6	2.09
Empleador o patrón	15	5.23
No profesional que trabaja por cuenta propia	46	16.03
Profesional que trabaja por cuenta propia	8	2.78
Trabajador(a) doméstico(a)	1	0.35
Otro	1	0.35
No trabajan	133	46.34
Total	287	100

Fuente: Encuesta aplicada por EMPACA, sep. 2021.

Un 53.32% de los encuestados logró llegar al nivel secundario o medio, siendo la categoría con el porcentaje individual mayor de todos. Mientras que casi el 15% de los encuestados logró llegar al nivel universitario (Tabla 3.4.2-4).

Tabla 3.4.2.4. Nivel educativo de los encuestados.

Categorías	Cantidad	%
Preescolar o inicial	6	2.09
Primario o básico	78	27.17
Secundario o medio	153	53.32
Universitario	43	14.98
N/C	7	2.44
Total	287	100

Fuente: Encuesta aplicada por EMPACA, sep. 2021.

Sobre el ingreso mensual que existe en los hogares de los encuestados, los porcentajes más altos se concentran en los rangos de menos de 10,000; 10,001 a 15,000; 15,001 a 20,000; y 20,001 a 25,000 (Tabla 3.4.2-5).

Tabla 3.4.2-5. Ingreso mensual del hogar (RD$).

Rangos	Cantidad	%
Menos de 10,000	73	25.43
10,001 a 15,000	65	22.65
15,001 a 20,000	56	19.51
20,001 a 25,000	38	13.24
25,001 a 30,000	13	4.53
30,001 a 35,000	3	1.05
35,001 a 40,000	1	0.35
40,001 a 45,000	2	0.70
Mas de 45,000	4	1.39
N/C	32	11.15
Total	287	100

Fuente: Encuesta aplicada por EMPACA, sep. 2021.

El 79% de los encuestados tiene más de cinco años residiendo en la comunidad. Más de la mitad de población encuestada tiene más de 15 años residiendo en la comunidad. Y el porcentaje que tiene entre menos de un año y 5 años residiendo en el lugar, que es la más reciente, es de casi 21% (Tabla 3.4.2-6).

Tabla 3.4.2-6. Años residiendo en la comunidad.

Categorías	Cantidad	%
Menos de 1	5	1.74
Entre 1 y 5	55	19.16
Entre 6 y 10	44	15.33
Entre 11 y 15	33	11.50
Mas de 15	150	52.27
N/C	0	0.00
Total	287	100.00

Fuente: Encuesta aplicada por EMPACA, sep. 2021.

Casi la totalidad de los encuestados es de nacionalidad dominicana, solo hay seis extranjeros de nacionalidad haitiana.

3.4.3.- Identificación de los actores interesados en el proyecto

Se presenta a continuación la lista de los actores identificados como interesados e involucrados (Tabla 3.4.3-1) en lo relativo a la construcción y operación del proyecto Zona Franca Industrial La Romana II.

Tabla 3.4.3-1. Lista de los actores identificados como interesados e involucrados.

Actores interesados e involucrados (Personas y entidades interesadas y/o afectadas por el proyecto)
1. Promotores del proyecto Zona Franca Industrial La Romana II.
2. Ciudadanos (as) residentes en la zona urbana de los municipios La Romana y Villa Hermosa.
3. Personal que trabajará en las fases de instalación y operación del proyecto.
4. Empresas o personas que venden o producen bienes y servicios que pueden ser utilizados en la fase de construcción y operación del proyecto.
5. Propietarios (as) actuales de bienes raíces en zonas aledañas al proyecto.
6. Propietarios de negocios en áreas cercanas al proyecto, en la zona urbana del municipio de La Romana.
7. Consejo Nacional de Zonas Francas de Exportación.
8. Ministerio de Medio Ambiente y Recursos Naturales.
9. Ayuntamiento del Municipio de La Romana.
10. Cuerpo de Bomberos.
11. Defensa Civil.

3.4.4.- Nivel de interés e incidencia de los actores interesados e involucrados

En la Tabla 3.4.4-1 se resumen los niveles de interés y los niveles de incidencia sobre el proyecto de los actores involucrados e interesados. El concepto de interés implica que los actores se encontraban interesados en tener información sobre el proyecto y su realización.

Este interés puede ser de tipo institucional, económico, comercial, de desarrollo de la comunidad, entre otros. No necesariamente implica estar de acuerdo con la ejecución del proyecto.

El concepto de incidencia indica la condición por la que determinados actores interesados o involucrados tienen diferentes niveles de poder de decisión sobre el proyecto. Para la evaluación del interés y la incidencia se tomó una escala sencilla de: bajo, medio y alto, con la cual se caracterizó cada actor.

Tabla 3.4.4-1. Identificación del nivel de interés e incidencia de los actores involucrados e interesados.

Actores	Nivel de interés			Nivel de incidencia		
	Baja	Medio	Alto	Baja	Medio	Alto
1. Promotores del proyecto Zona Franca La Romana II.						
2. Ciudadanos (as) residentes en la zona urbana de La Romana y Villa Hermosa.						
3. Personal que trabajará en las fases de instalación y operación del proyecto.						
4. Empresas o personas que venden o producen bienes o servicios que pueden ser utilizados en la fase de construcción y operación del proyecto.						
5. Propietarios (as) actuales de bienes raíces en zonas aledañas al proyecto.						
6. Propietarios de negocios en áreas cercanas al proyecto, en la zona urbana del municipio de La Romana.						
7. Consejo Nacional de Zonas Francas de Exportación.						
8. Ministerio de Medio Ambiente y Recursos Naturales.						
9. Ayuntamiento del Municipio de La Romana.						
10. Cuerpo de Bomberos.						
11. Defensa Civil.						

Fuente: Elaborado por EMPACA con fuentes de información primarias y secundarias.

3.4.5.- Percepción de la comunidad

3.4.5.1.- Percepción sobre fuentes de riesgo o contaminación

Las fuentes de riesgo o contaminación más relevantes son música alta de bares, colmados o vecinos, polvo de calles y carreteras sin pavimentar, acumulación de desechos sólidos, aguas estancadas y ruido de vehículos y motores (Tabla 3.4.5.1-1).

Tabla 3.4.5.1-1. Fuentes de riesgo o contaminación según encuestados.

Fuentes de riesgo o contaminación	Cantidad
Aguas estancadas.	85
Acumulación de desechos sólidos.	86
Quema de desechos sólidos.	7
Vertederos cerca de viviendas.	4
Cañada con basura o agua contaminada.	12
Estación de gasolina.	7

Continuación Tabla 3.4.5.1-1.

Fuentes de riesgo o contaminación	Cantidad
Fábrica de productos químicos.	1
Ruido de fábrica o taller.	6
Ruido de vehículos y motores.	60
Congestión de vehículos (taponamientos).	15
Ruido o humo de plantas eléctricas.	1
Polvo por calles o carreteras sin pavimentar.	90
Música alta de bares, colmados o vecinos.	93
Otros.	12

Fuente: Encuesta aplicada por EMPACA, sep. 2021.

3.4.5.2.- Organizaciones existentes en la comunidad

Las iglesias y las juntas de vecinos son las organizaciones más populares y conocidas entre los encuestados, por esta razón presentan las cantidades mayores de encuestados que confirman su existencia.

Con más de diez menciones aparecen además los clubes culturales y deportivos, las asociaciones de comerciantes y las ONGs o fundaciones de desarrollo (Tabla 3.4.5.2-1).

Tabla 3.4.5.2-1. Organizaciones existentes en la comunidad.

Tipo de organización	Cantidad
Juntas de vecinos	136
Clubes culturales y deportivos	27
Asociaciones de mujeres	2
Iglesias	268
Grupos de jóvenes	3
Asociaciones de productores	8
Asociaciones de comerciantes	17
Asociación de agricultores	7
Asociaciones de estudiantes	3
Cooperativas	6
Sindicatos	5
ONGs o fundaciones de desarrollo	16
Centros de madres	0
Asociaciones de protección al medio ambiente	2
Otros	2

Fuente: Encuesta aplicada por EMPACA, sep. 2021.

3.4.5.3.- Riesgos naturales que afectan a la comunidad

El riesgo natural más citado por los encuestados son las inundaciones. Los demás son poco citados por los encuestados (Tabla 3.4.5.3-1).

Tabla 3.4.5.3-1. Riesgos naturales que afectan a la comunidad.

Riesgos naturales	Cantidad
Inundaciones	51
Ciclones	9
Incendios	12
Deslizamiento de tierra	0
Terremotos	0

Fuente: Encuesta aplicada por EMPACA, sep. 2021.

Para trabajar el tema de los riesgos y emergencias, las comunidades cuentan con Cuerpo de Bomberos, Defensa Civil, Cruz Roja y el sistema 9-1-1.

3.4.6.- Impacto del proyecto en las comunidades

3.4.6.1.- Conocimiento del proyecto

La gran mayoría de los encuestados declaró conocer el proyecto. Un bajo porcentaje de encuestados informó desconocerlo (Figura 3.4.6.1-1).

Figura 3.4.6.1-1. Conocimiento del proyecto por parte de encuestados.

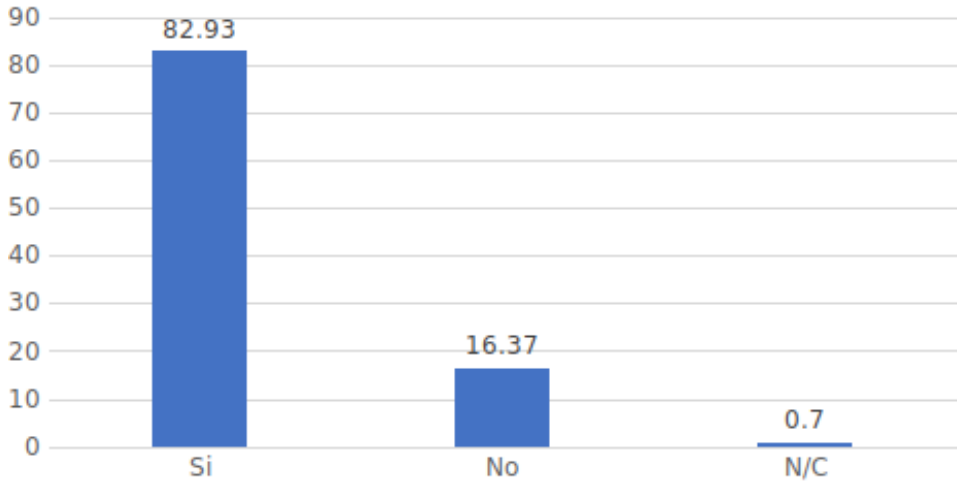

Fuente: Encuesta aplicada por EMPACA, sep. 2021.

3.4.6.2.- Impacto del proyecto y expectativas

Una mayoría de los encuestados considera que el proyecto impactará en el medio ambiente y en la comunidad (Tabla 3.4.6.2-1).

Tabla 3.4.6.2-1. Encuestados según creen si proyecto impactará o no a la comunidad y el medio ambiente.

Respuestas	%
Si	72.48
No	24.04
N/S	3.48
Total	100

Fuente: Encuesta aplicada por EMPACA, sep. 2021.

La mayoría de los encuestados, que opinó positivamente en la pregunta anterior, entiende que el proyecto impactará positivamente al medio ambiente y a la comunidad (Figura 3.4.6.2-1).

Figura 3.4.6.2-1. Caracterización del impacto del proyecto según encuestados.

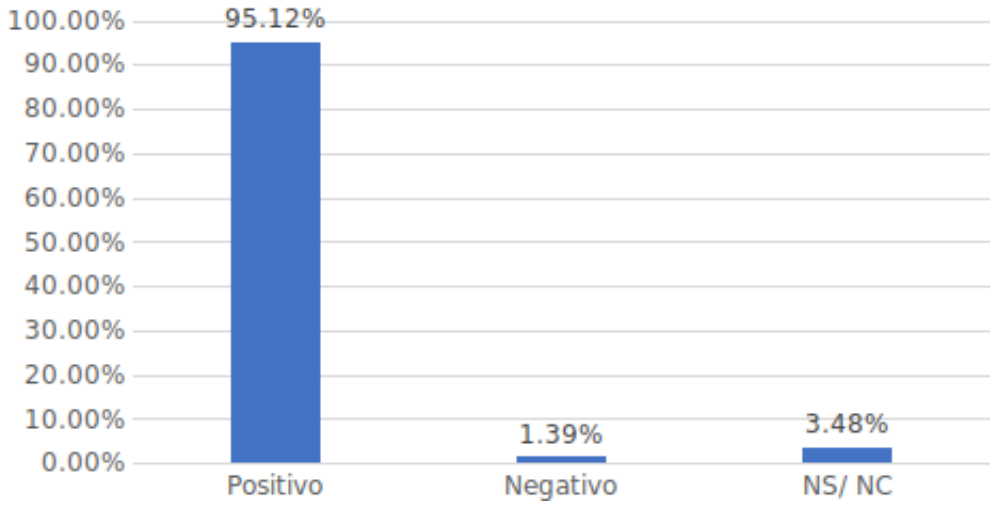

Fuente: Encuesta aplicada por EMPACA, sep. 2021.

Es bajo el porcentaje de encuestados que expresó que podía darse alguno de los impactos señalados en la Tabla 3.4.6.2-2, como se puede ver en la columna de cantidad, siendo contaminación del aire, el impacto citado por la mayor cantidad de encuestados.

Tabla 3.4.6.2-2. Impactos posibles del proyecto en opinión de los encuestados.

Impactos	Cantidad
Incendios	1
Escape de gases tóxicos	6
Contaminación del aire	22
Contaminación de las aguas	10

Fuente: Encuesta aplicada por EMPACA, sep. 2021.

La expectativa más alta de los encuestados respecto al proyecto es la de que generen empleo para la comunidad. Otras expectativas con frecuencias altas son que pueda apoyar el desarrollo de la comunidad, contratar servicios en la comunidad y comprar en negocios locales (Tabla 3.4.6.2-3).

Tabla 3.4.6.2-3. Expectativas de los encuestados sobre el proyecto.

Impactos posibles	Cantidad
Generar empleo	283
Contribuir a usar fuentes de energía menos contaminantes	3
Contratar servicios en la comunidad	106
Apoyar el desarrollo de la comunidad	196
Comprar en negocios locales	100
Proteger al medio ambiente	67

Fuente: Encuesta aplicada por EMPACA, sep. 2021.

3.4.6.3.- Posición de los encuestados sobre la instalación del proyecto

La mayoría de los encuestados ofrece su apoyo, condicionado o no, a la ejecución del proyecto (Tabla 3.4.6.3-1).

Tabla 3.4.6.3-1. Posición de los encuestados respecto a la ejecución del proyecto.

Respuestas	Cantidad	%
De acuerdo con su ejecución	217	75.61
De acuerdo con condiciones	19	6.62
Desacuerdo	1	0.35
N/C	50	17.42
Total	287	100.00

Fuente: Encuesta aplicada por EMPACA, sep. 2021.

Las condiciones expresadas para apoyar la ejecución del proyecto, en el caso de los 19 encuestados que la manifestaron, son: Que el proyecto no afecte al medio ambiente y contrate su personal entre los moradores de la comunidad (Tabla 3.4.6.3-2).

Tabla 3.4.6.3-2. Condiciones del apoyo condicionado.

Condiciones	f
Que no afecte el medio ambiente	8
Que se contrate la gente de la comunidad	11
Total	19

Fuente: Encuesta aplicada por EMPACA, sep. 2021.

CAPÍTULO IV

MARCO JURÍDICO Y LEGAL

4.1.- Introducción

En este capítulo se presenta un resumen y una breve descripción del marco legal ambiental y de la gestión de riesgos en la República Dominicana, que tienen relación con las actividades de la empresa y su interacción con el medio ambiente y las comunidades. Así mismo, se incluyen en este capítulo las certificaciones, permisos y documentos legales que tiene la empresa.

4.2.- Metodología

Para la elaboración de este capítulo se hizo un análisis de las leyes, acuerdos nacionales e internacionales, sectoriales y regionales, además de los reglamentos y normas ambientales vigentes en la República Dominicana, que rigen la calidad del ambiente y debe cumplir la Zona Franca Industrial La Romana II.

Por otra parte, se realizó una revisión de los Términos de Referencias (Código No. 19532) para las instalaciones de la empresa, con el objetivo de conocer las autorizaciones y permisos que deben acompañar al Estudio de Impacto Ambiental.

4.3.- Relación de las autorizaciones, certificaciones y permisos

Las autorizaciones, certificaciones y permisos que acompañarán el Estudio de Impacto Ambiental, se listan a continuación.

- Título de Propiedad (Anexo I).
- Plano Catastral (Anexo II).
- Certificado de Registro Mercantil de Sociedad Anónima otorgado por la Cámara de Comercio de La Romana, Inc. (Anexo III).
- Carnet de exención de ITBIS para Operadoras y Empresas de Zonas Francas Industriales y de Servicios otorgado por la Dirección General de Impuestos Internos (Anexo III).
- Certificación de No Objeción al Derecho de Uso de Suelo del Ayuntamiento Municipal de La Romana (Anexo IV).
- Años fiscales previos de la Dirección General de Impuestos Internos (Anexo V).

4.4.- Análisis de la legislación y normativa

Se hace el análisis de la legislación y normativa que deberá cumplir la empresa de acuerdo con las acciones del mismo y las características de la línea base ambiental del espacio donde se encuentran sus instalaciones. La empresa tiene que cumplir con todas y cada una de las regulaciones, leyes y normas que se analizan y se relacionan a continuación:

- Ley (64-00) General de Medio Ambiente y Recursos Naturales.
- Ley (No. 225-20) General de Gestión Integral y Coprocesamiento de Residuos Sólidos de la República Dominicana.
- Ley No. 147-02 sobre Gestión de Riesgos.
- Ley (No. 202-04) Sectorial de Áreas Protegidas.

- Decreto No. 571-09 que crea varios parques nacionales, monumentos naturales, reservas biológicas, reservas científicas, santuarios marinos, refugios de vida silvestre, área nacional de recreo Boca de Nigua y el Monumento Nacional Alto de Jimenoa y establece una zona de amortiguamiento o de uso sostenible de 300 m alrededor de todas las unidades de conservación que ostentan las categorías genéricas de la Unión Mundial para la Naturaleza, dispone la realización de un inventario nacional de varios humedales y crea una franja de protección de 250 m alrededor del vaso de todas las presas del país.
- Reglamento Técnico Ambiental sobre Calidad del Aire.
- Norma Ambiental para la Protección contra Ruidos (NA-RU-001-03).
- Norma Ambiental sobre Calidad de Aguas Subterráneas y Descargas al Subsuelo.
- Norma para la Gestión Ambiental de Residuos Sólidos no Peligrosos (NA-RS-001-03).
- Compendio de Reglamentos y Procedimientos para Autorizaciones Ambientales en República Dominicana.
- Reglamento de Seguridad y Salud en el Trabajo.
- Reglamento para la Seguridad y Protección contra Incendios de República Dominicana R-032.
- Reglamento y Procedimiento para la Consulta Pública en el Proceso de Evaluación de Impacto Ambiental.
- Guía para la realización de las Evaluaciones de Impacto Social (EIS). Dentro del Proceso de Evaluación de Impacto Ambiental (EIA).
- Resolución 02-2014 del Ministerio de Medio Ambiente y Recursos Naturales que incorpora las consideraciones de adaptación a los efectos del cambio climático en la gestión ambiental a partir del proceso de Evaluación de Impacto Ambiental.

4.5.- Análisis de la legislación ambiental

Se hace una comparación entre la legislación nacional e internacional vigente, que pone en vigor los procedimientos generales y para cada uno de los elementos del medio ambiente que realizará la empresa, dentro del marco territorial terrestre de su desarrollo.

4.5.1.- Legislación ambiental y normativa para las evaluaciones de impacto ambiental

Con relación al proceso de evaluación de impacto ambiental el Estudio de Impacto Ambiental fue elaborado de acuerdo con lo que establece la Ley (64-00) General de Medio Ambiente y Recursos Naturales en sus Artículos 9, 38, 40, 41, 42, 45 y 47 y el Compendio de Reglamentos y Procedimientos para Autorizaciones Ambientales en la República Dominicana.

4.5.2.- Legislación ambiental y normativa sobre gestión de riesgos

En el Análisis de Riesgos y el Plan de Contingencias fueron identificados los puntos críticos de riesgos ambientales y de seguridad en caso de ocurrencia de desastres tecnológicos o naturales, basado en lo establecido en la Ley No. 147-02 sobre Gestión de Riesgos.

Para el establecimiento de medidas para la prevención de accidentes laborales en el Plan de Contingencias se consideró lo que establece el Reglamento de Seguridad y Salud en el Trabajo.

Por otra parte, para el diseño del sistema contra incendios y de las medidas para prevención y actuación en caso de incendios se consideró lo que establece el Reglamento para la Seguridad y Protección contra Incendios de Republica Dominicana R-032.

4.5.3.- Legislación ambiental y normativa para la protección de las áreas protegidas

El Proyecto Zona Franca Industrial La Romana II, se encuentra ubicado fuera de áreas protegidas o zonas de amortiguamiento, en cumplimiento con lo que establece el Ley (No. 202-04) Sectorial de Áreas Protegidas y el Decreto No. 571-09.

Las áreas protegidas más cercana son el Refugio de Vida Silvestre Río Dulce, Categoría IV (Área de Manejo de Hábitats/especies), el Corredor Ecológico Autopista Juan Bosch, Categoría VI (Paisaje Protegido), Monumento Natural Isla Catalina y Santuario Marino Arrecifes del Sureste. Ver Mapa de áreas protegidas.

4.5.4.- Legislación ambiental y normativa para la contaminación del aire

Las actividades constructivas de nuevas naves, así como la remodelación de naves existentes son algunas de las actividades desarrolladas por la Operadora Zona Franca La Romana, S.A. que pudieran ocasionar contaminación del aire por partículas suspendidas.

Por tal razón, se incorporó dentro del Programa de Manejo y Adecuación Ambiental un subprograma para la protección de la calidad del aire (ver inciso 6.2.1 del Capítulo VI).

Se estableció en el Plan de Seguimiento y Control un programa de monitoreo periódico para controlar la calidad del aire en las instalaciones del parque industrial en cuanto a partículas suspendidas (ver inciso 6.4.6.3 del Capítulo VI).

4.5.5.- Legislación ambiental y normativa para la contaminación sónica

Las actividades de construcción de nuevas naves industriales y de remodelación de naves industriales existentes, también implican la posibilidad de contaminación sónica durante la ejecución de las mismas.

Por tal razón, se incorporó dentro del Programa de Manejo y Adecuación Ambiental un subprograma para la protección de la calidad del aire que incluye medidas para prevenir o mitigar el impacto por contaminación sónica (ver inciso 6.2.1 del Capítulo VI).

Se estableció en el Plan de Seguimiento y Control un programa de monitoreo periódico para controlar los niveles de ruido producidos (ver inciso 6.4.6.3 del Capítulo VI).

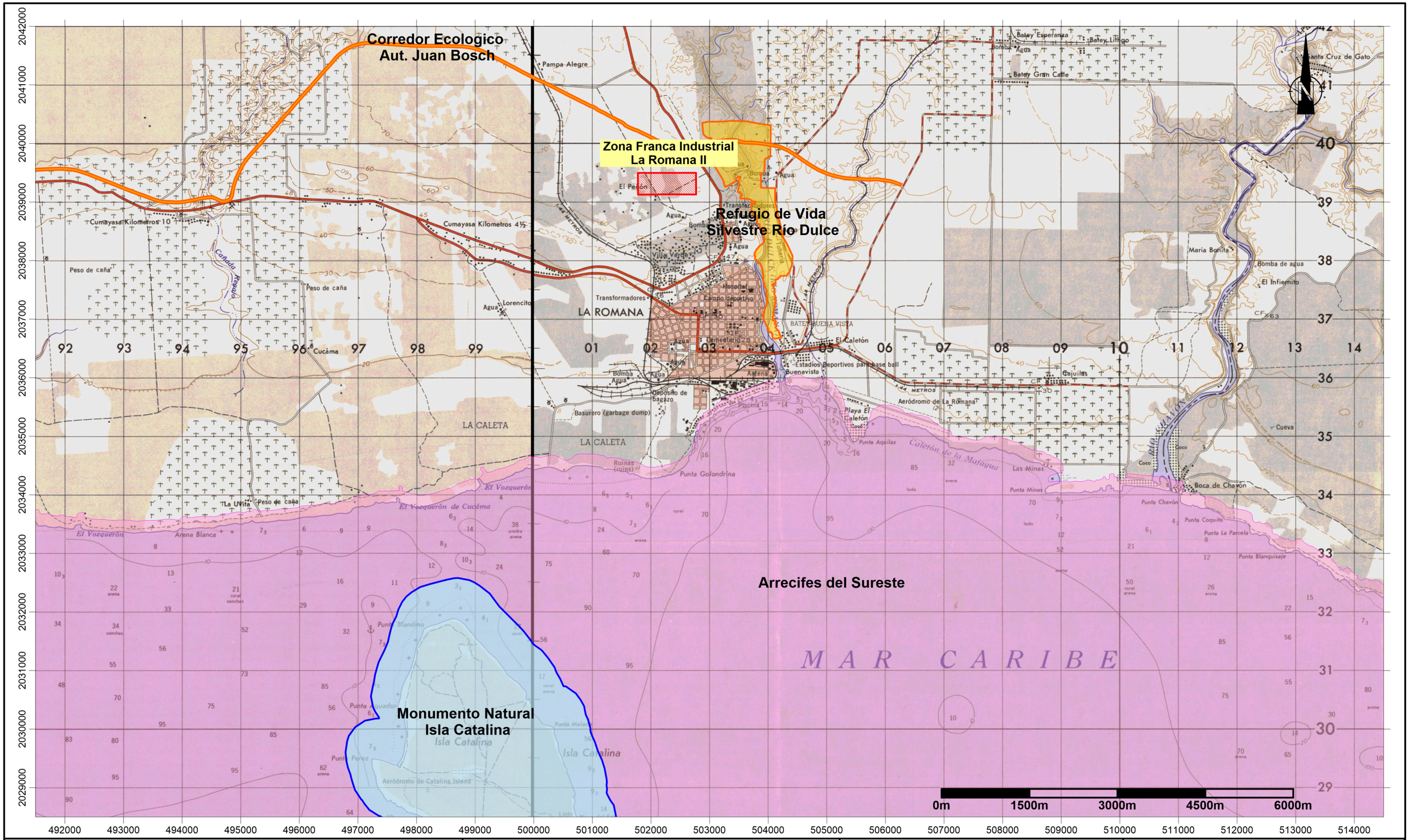

ZONA FRANCA INDUSTRIAL LA ROMANA II

Mapa de áreas protegidas

Fuente:
Hoha topográfica La Eomana 6471-III y Boca del Soco 6371-II georeferenciadas al Sistema de coordenadas planas Universal Transverse Mercator UTM (datum WGS84), zona 19 hemisferio Norte.

Registro de prestadores de servicios ambientales F00-016.
Permiso Ambiental 1876-12-RENOVADO.

EMPACA

Laboratorio de Cartografía Santo Domingo D.N. 2021.

4.5.6.- Legislación ambiental y normativa para las aguas y su contaminación

El agua potable de la empresa se obtiene a través de la conexión de las redes de la Corporación de Acueductos y Alcantarillados de La Romana (CORAAROM).

Por otra parte, los residuales líquidos domésticos de las diferentes edificaciones y naves industriales de la Zona Franca Industrial La Romana II, son tratados actualmente en tanques sépticos convencionales o de doble cámara, los cuales son independientes para las diferentes edificaciones, y posteriormente conducidos al subsuelo a través de filtrantes, con lo cual se pretende dar cumplimiento a lo que estipula el Art. 134 de la Ley (64-00) General de Medio Ambiente y Recursos Naturales.

Para eficientizar el tratamiento de los residuales líquidos en el parque industrial, se tiene prevista la construcción de una planta de tratamiento común para todo el parque, que será del tipo lodos activados, en su modalidad de aireación extendida. Con esto se pretende garantizar que los parámetros físico-químicos y microbiológicos del efluente tratado cumplan con los límites máximos establecidos por la Norma Ambiental sobre Calidad de Aguas Subterráneas y Descargas al Subsuelo, para descargas al subsuelo.

Se estableció en el Programa de Manejo y Adecuación Ambiental un subprograma para la gestión de las aguas residuales domésticas, para garantizar el adecuado funcionamiento de los sistemas de tratamiento de estas aguas (ver inciso 6.4.6.4-10 del Capítulo VI).

En el Plan de Seguimiento y Control se ha establecido un programa de monitoreo semestral del agua residual con el objetivo de determinar la eficacia del programa (ver inciso 6.4.6.4 del Capítulo VI).

4.5.7.- Legislación ambiental y normativa para los suelos y su contaminación

En cuanto a los suelos se cumple con lo establecido en los Artículos 90 y 91 de la Ley (64-00) General de Medio Ambiente y Recursos Naturales.

4.5.8.- Legislación ambiental y normativa para el manejo de los residuos sólidos

Para la recogida de los residuos sólidos no peligrosos que se generan en el parque industrial, se han contratado los servicios de una empresa acreditada por el Ministerio de Medio Ambiente y Recursos Naturales, que actualmente FERSIS, S.R.L., Constancia Ambiental No. 2567-13.

Los residuos sólidos son trasladados en camiones compactadores de la referida empresa hacia las instalaciones del Vertedero La Luisa, propiedad del Central Romana Corporation, Ltd, que cuenta con el Permiso Ambiental No. 2528-14, para sus operaciones.

Con esto se cumple con la Norma para la Gestión Ambiental de Residuos Sólidos no Peligrosos (NA-RS-001-03) y con lo que establece el Artículo 107 de la Ley (64-00) General de Medio Ambiente y Recursos Naturales, que prohíbe la colocación, lanzamiento y disposición final de desechos sólidos y líquidos, tóxicos o no, en lugares no establecidos para ello por la autoridad competente.

Se establecen en el PMAA las medidas para mejorar el manejo de residuos sólidos peligrosos y no peligrosos generados en el parque industrial, tomando en cuenta los requerimientos de la nueva Ley (No. 225-20) General de Gestión Integral y Coprocesamiento de Residuos Sólidos de la República Dominicana (ver incisos 6.2.3 del Capítulo VI).

4.5.9.- Normativa para la realización de las evaluaciones de impacto social

Para la evaluación de los impactos socioeconómicos se tomaron en cuenta lo que establece la Guía para la realización de Evaluaciones de Impacto Social.

4.5.10.- Normativa para la realización de consulta pública

El letrero para dar a conocer el proyecto fue elaborado de acuerdo con las indicaciones de los TdR, Código No. 19532 y colocado en la entrada a la zona franca.

Por otra parte, las vistas públicas fueron realizadas los días 3 y 8 de diciembre de 2021 en el Club de Comerciantes Detallistas de La Romana en Villa Verde, tomando en cuenta lo que establece el Reglamento y Procedimiento para la Consulta Pública en el Proceso de Evaluación de Impacto Ambiental.

4.2.11.- Normativa ambiental sobre cambio climático

El presente EsIA tomó en cuenta la Resolución 02-2014 del Ministerio de Medio Ambiente y Recursos Naturales que incorpora las consideraciones de adaptación a los efectos del cambio climático en la gestión ambiental a partir del proceso de Evaluación de Impacto Ambiental.

En el Programa de Manejo y Adecuación Ambiental del proyecto se presenta el Plan de Adaptación a los Efectos del Cambio Climático del Proyecto Zona Franca Industrial La Romana II (ver Inciso 6.4 del Capítulo VI).

4.5.12.- Legislación sobre zonas francas y de fomento a la industria

Con relación a las leyes especificativas sobre zonas francas y de fomento a la industria se fueron consultados las siguientes leyes, decretos, reglamentos y resoluciones:

- Ley No. 4315 del 22 de octubre de 1955 que crea la institución de las zonas francas en la República Dominicana.
- Ley No.8-90 sobre el Establecimiento de Zonas Francas.
- Decreto No.366-97 del 29 de agosto del 1997 que intuye el Reglamento No.366-97 para la aplicación de la ley 8-90.

- Norma general No. 05-12 sobre zonas francas comerciales y zonas francas industriales.
- Ley No. 299 del 23 de abril de 1968, sobre Incentivo y Protección Industrial.
- Decreto No. 3461, del 26 de marzo de 1970, que crea la Zona Franca la Romana.

CAPÍTULO V

IDENTIFICACIÓN, CARACTERIZACIÓN Y VALORACIÓN DE IMPACTOS

5.1.- Introducción

En este capítulo se identifican y valoran los impactos positivos y negativos provocados por las acciones que se realizan en las instalaciones de la Zona Franca Industrial La Romana II, sobre cada uno de los elementos del medio ambiente, tomando como referencia espacial las áreas de influencia directa e indirecta de la empresa sobre dichos elementos.

El área de influencia sobre los elementos físico-bióticos y socioeconómicos de las instalaciones de la Zona Franca Industrial La Romana II, estará definida en dos niveles: directa e indirecta, (ver Mapa de áreas de influencia).

a) Área de influencia sobre los elementos físico-bióticos:

- El área de influencia directa e indirecta de las instalaciones de la Zona Franca Industrial La Romana II, sobre los elementos físico-bióticos se define para los 375,000 m^2 que ocupan los terrenos del proyecto más un radio de 1000 m medidos a partir de su límite.

b) Área de influencia sobre los elementos socioeconómicos:

- El área de influencia directa de las instalaciones de Zona Franca Industrial La Romana II, sobre los elementos socioeconómicos se define para el municipio La Romana, en especial el barrio Villa Verde donde se encuentra el proyecto.

- El área de influencia indirecta de las instalaciones de la Zona Franca Industrial La Romana II, sobre los elementos socioeconómicos se define para la provincia La Romana.

5.2.- Metodología

Para la identificación y evaluación de impactos, en primer lugar, se definieron las acciones de del proyecto susceptibles de generar impactos, teniendo en cuenta que dichas acciones fueran significativas, es decir, que produzcan algún efecto y que sean independientes y medibles. En segundo lugar, se establecieron los elementos ambientales afectados por dichas acciones.

Los impactos ambientales fueron identificados a partir del análisis conceptual de los procesos que se llevan a cabo en el proyecto y de la caracterización de los aspectos físicos y sociales del área de estudio.

Para la valoración de los impactos identificados se construyó una matriz, relacionando en las filas los impactos identificados y en las columnas los indicadores que caracterizan el impacto con el fin de determinar su importancia, lo que permite reconocer de manera directa las acciones que más impactan y los elementos del medio ambiente más impactados, tanto positiva como negativamente.

Para determinar la importancia cualitativa y cuantitativa de los impactos identificados, se efectuó una valoración de cada uno de ellos, utilizando los indicadores que se describen en la Tabla 5.2-1.

Tabla 5.2-1. Resumen de los criterios de evaluación.

Denominación o significado del criterio		Valor	Clasificación
CI	**Carácter del Impacto**		
	Se refiere al efecto beneficioso o perjudicial de las diferentes acciones que van a incidir sobre los elementos considerados.	+	Positivo (Cuando sea beneficioso en relación con el estado previo de la actuación).
		-	Negativo (Cuando sea perjudicial).
I	**Intensidad del Impacto**		
	Se refiere al grado de incidencia del impacto sobre el elemento ambiental, en el ámbito que actúa. En el caso de impactos negativos, representa la calidad del elemento sobre el que se ejercerá el impacto. La calidad está dada por sus valores (estéticos, científicos, educativos, genéticos, conservacionistas, arquitectónicos, históricos, etc.). En el caso de impactos positivos es el grado de cambio cuantitativo o salto cualitativo que ocasionará a éste.	1	Baja (El impacto es de poca entidad y hay recuperación de las condiciones originales tras el cese de la acción).
		2	Media (Afecta el entorno del sistema sin provocar mayores cambios en la funcionalidad del mismo y la recuperación requiere de la aplicación de medidas correctoras).
		4	Alta y Muy Alta (La magnitud del efecto es superior a lo aceptable, puede producir una pérdida permanente en la calidad de las condiciones ambientales).
		8	
EX	**Extensión del Impacto**		
	Área que será afectada. Se refiere al área de influencia teórica del impacto en relación con el entorno del proyecto (% del área respecto al entorno en que se manifiesta el efecto).	1	Puntual (La acción impactante causa un efecto muy localizado).
		2	Parcial (El efecto supone una incidencia apreciable en el medio).
		4	Extenso (El efecto se detecta en una gran parte del medio considerado).
MO	**Momento**		
	(Plazo de manifestación) Alude al tiempo que transcurre entre la aparición de la acción y el comienzo del efecto sobre el factor ambiental.	4	Corto Plazo (El tiempo entre la aparición de la acción y el comienzo del efecto es menor de 1 año).
		2	Mediano plazo (El período de tiempo varía de 1 a 5 años).
		1	Largo plazo (El período de tiempo es superior a 5 años).

Continuación Tabla 5.2-1.

Denominación o significado del criterio		Valor	Clasificación
PE	**Persistencia**		
	Permanencia del efecto. Refleja el tiempo en que permanecerá el efecto desde su aparición y a partir del cual el factor afectado retornaría a las condiciones previas a la acción por medios naturales o por la introducción de medidas correctoras.	1	Fugaz (Produce un efecto que dura menos de un año).
		2	Temporal (El efecto persiste entre 1 y 10 años).
		4	Permanente (El efecto tiene una duración superior a los 10 años).
RV	**Reversibilidad**		
	Posibilidad de regresar a las condiciones iniciales por medios naturales. Hace referencia al efecto en el que la alteración puede ser asimilado por el entorno (de la forma medible, ya sea a corto, mediano o largo plazo), debido al funcionamiento de los procesos naturales de la sucesión ecológica y de los mecanismos de auto depuración del medio; o de lo que es el proyecto, es decir la posibilidad de retornar a las condiciones iniciales previas a la acción, por medios naturales, una vez que aquella deja de actuar sobre el medio.	1	Corto Plazo (Retorno a las condiciones iniciales en menos de un año).
		2	Mediano Plazo (Se recuperan las condiciones iniciales entre 1 y 10 años).
		4	Irreversible (Imposibilidad o dificultad extrema de retornar por medios naturales a las condiciones iniciales, o hacerlo en un período mayor de 10 años).
SI	**Sinergia**		
	Reforzamiento de dos o más efectos simples. Este criterio contempla el reforzamiento de dos o más efectos simples, pudiéndose generar efectos sucesivos y relacionados que acentúen las consecuencias del impacto.	1	No Sinérgico (Cuando una acción actuando sobre un factor no incide en otras acciones, que actúan sobre el mismo factor).
		2	Sinérgico (Presenta sinergismo moderado).
		4	Muy Sinérgico (El impacto es altamente sinérgico).
MC	**Recuperabilidad**		
	Posibilidad de introducir medidas correctoras, protectoras y de recuperación. Se refiere a la posibilidad de reconstrucción total o parcial del factor afectado como consecuencia del proyecto, es decir, la posibilidad de retornar a las condiciones iniciales (previas a la acción) por medio de la intervención humana (introducción de medidas correctoras, protectoras o de recuperación).	1	Recuperable (El efecto es recuperable).
		2	Mitigable (El efecto puede recuperarse parcialmente).
		4	Irrecuperable (Alteración imposible de recuperar).

Continuación Tabla 5.2-1.

Denominación o significado del criterio		Valor	Clasificación
MC	**Recuperabilidad**		
	En caso de los impactos positivos, donde no es necesario introducir medidas correctoras, protectoras y de recuperación, se le dará el máximo de 4, considerando que el efecto es beneficioso, para que la importancia del impacto refleje su verdadero valor.	4	Irrecuperable (Alteración imposible de recuperar).
AC	**Acumulación**		
	Incremento progresivo. Este criterio o atributo da idea del incremento progresivo de la manifestación del efecto cuando persiste de forma continuada o reiterada la acción que lo genera.	1	Simple (Es el impacto cuyo efecto se manifiesta sobre un sólo componente ambiental, o cuyo modo de acción es individualizado, sin consecuencia en la inducción de nuevos efectos, ni en la de su acumulación, ni en la de su sinergia).
		4	Acumulativo (Es aquel efecto que al prolongarse en el tiempo la acción del agente inductor, incrementa progresivamente su gravedad, al carecer el medio de mecanismos de eliminación con efectividad temporal similar a la del incremento de la acción causante del impacto).
PR	**Periodicidad**		
	Se refiere a la regularidad de manifestación del efecto, de forma impredecible, de manera crítica o recurrente o constante en el tiempo.	1	Irregular (El efecto se manifiesta de forma impredecible).
		2	Periódica (El efecto se manifiesta de manera cíclica o recurrente).
		4	Continua (Efecto constante en el tiempo).
EF	**Efecto**		
	Se representa por los impactos directos e indirectos. Se consideran impactos directos aquellos en que la acción del hombre se realiza sobre el elemento afectado. Indirectos, son los que resultan de la respuesta de un elemento afectado por la acción del hombre sobre otro componente.	D	Directo o primario (Su efecto tiene una incidencia inmediata en algún factor ambiental, siendo la repercusión de la acción consecuencia directa de ésta).
		I	Indirecto o secundario (Su manifestación no es consecuencia directa de la acción, sino que tiene lugar a partir de un efecto primario, actuando éste como una acción de segundo orden).

Importancia del Efecto (**IM**): Valoración cuantitativa del impacto se obtiene con la siguiente fórmula:

Fórmula: **IM** = CI [3(I)+2(EX)+SI+PE+MO+AC+MC+RV+PR].

En las matrices elaboradas, los impactos fueron clasificados según su importancia y representados por una escala de colores, como se muestra en la Tabla 5.2-2.

Tabla 5.2-2. Clasificación de los impactos en colores de acuerdo con la importancia.

Importancia	Rango	Clasificación colores	
		Positivo	Negativo
Baja	≤ 20		
Media	≥21 ≤ 35		
Alta	≥36 ≤ 45		
Muy alta	≥ 46		

Aquellos impactos que tienen una importancia Alta o muy Alta se consideran impactos significativos; no obstante, se pueden tener impactos que, aunque no sean significativos, sus efectos están regulados o normados, adquiriendo significancia.

5.3.- Identificación de las acciones de la empresa susceptibles de generar impactos

Las acciones que se realizan en las instalaciones de la Zona Franca Industrial La Romana II, susceptibles a generar impactos son:

- Actividades administrativas.
- Mantenimiento de las instalaciones.
- Mantenimiento de áreas verdes.
- Abastecimiento y consumo de energía eléctrica.
- Abastecimiento y consumo de agua.
- Generación y tratamiento de residuales líquidos domésticos.
- Funcionamiento del sistema de drenaje pluvial.
- Generación y manejo de residuos sólidos.
- Funcionamiento del sistema de climatización.
- Control de vectores y roedores.
- Construcción y remodelación de naves industriales.
- Contratación de fuerza de trabajo.
- Servicio de seguridad de las instalaciones.

5.4.- Identificación de los elementos del medio ambiente susceptibles de ser afectados

Los elementos del medio físico-biótico y socioeconómico, considerados en la identificación de los impactos de las operaciones de la empresa Zona Franca Industrial La Romana II, se muestran en la Tabla 5.4-1.

Tabla 5.4-1. Elementos del medio ambiente susceptibles de ser afectados.

Componentes del medio	Elementos del medio, Fase de operación
Físico-biótico	⎫ Aire. ⎫ Suelos. ⎫ Aguas subterráneas. ⎫ Aguas pluviales. ⎫ Vegetación. ⎫ Fauna. ⎫ Paisaje.
Socioeconómico	⎫ Población. ⎫ Tránsito. ⎫ Economía. ⎫ Recursos.

5.5.- Identificación de los impactos ambientales

En la Tabla 5.5-1, se relacionan los elementos del medio ambiente y los impactos ambientales positivos y negativos identificados para las operaciones de Zona Franca Industrial La Romana II. Ver Mapa de impactos.

Tabla 5.5-1. Identificación de los impactos negativos y positivos para las operaciones de la Zona Franca Industrial La Romana II.

Elemento	Impacto	Tipo
Al aire	1. Contaminación sónica por actividades de construcción y remodelación de naves industriales.	**(-)**
	2. Posibilidad de contaminación del aire por partículas suspendidas y emisiones de gases de combustión interna por las actividades de construcción y remodelación de naves industriales.	**(-)**
A los suelos	3. Posibilidad de contaminación del suelo por el mal manejo de los desechos sólidos.	**(-)**
A las aguas subterráneas	4. Posibilidad de contaminación de las aguas subterráneas por la descarga de aguas residuales domésticas con parámetros por encima de la normativa.	**(-)**
A la vegetación	5. Desaparición de la cubierta vegetal y la pérdida de poblaciones de plantas como resultado del desbroce en los lotes donde se construirán naves industriales.	**(-)**
	6. Posibilidad de deterioro de las áreas verdes por falta de mantenimiento y cuidado.	**(-)**
A la fauna	7. Posibilidad de incremento de las poblaciones de vectores y roedores por deficiencias en el manejo de los residuos sólidos.	**(-)**
	8. Posibilidad de afectación a la fauna terrestre por el uso de productos químicos.	**(-)**
Al paisaje	9. Posibilidad de afectación de la calidad del paisaje por el deficiente mantenimiento a las instalaciones, actividades de construcción y remodelación de naves industriales y mal manejo de los residuos sólidos.	**(-)**

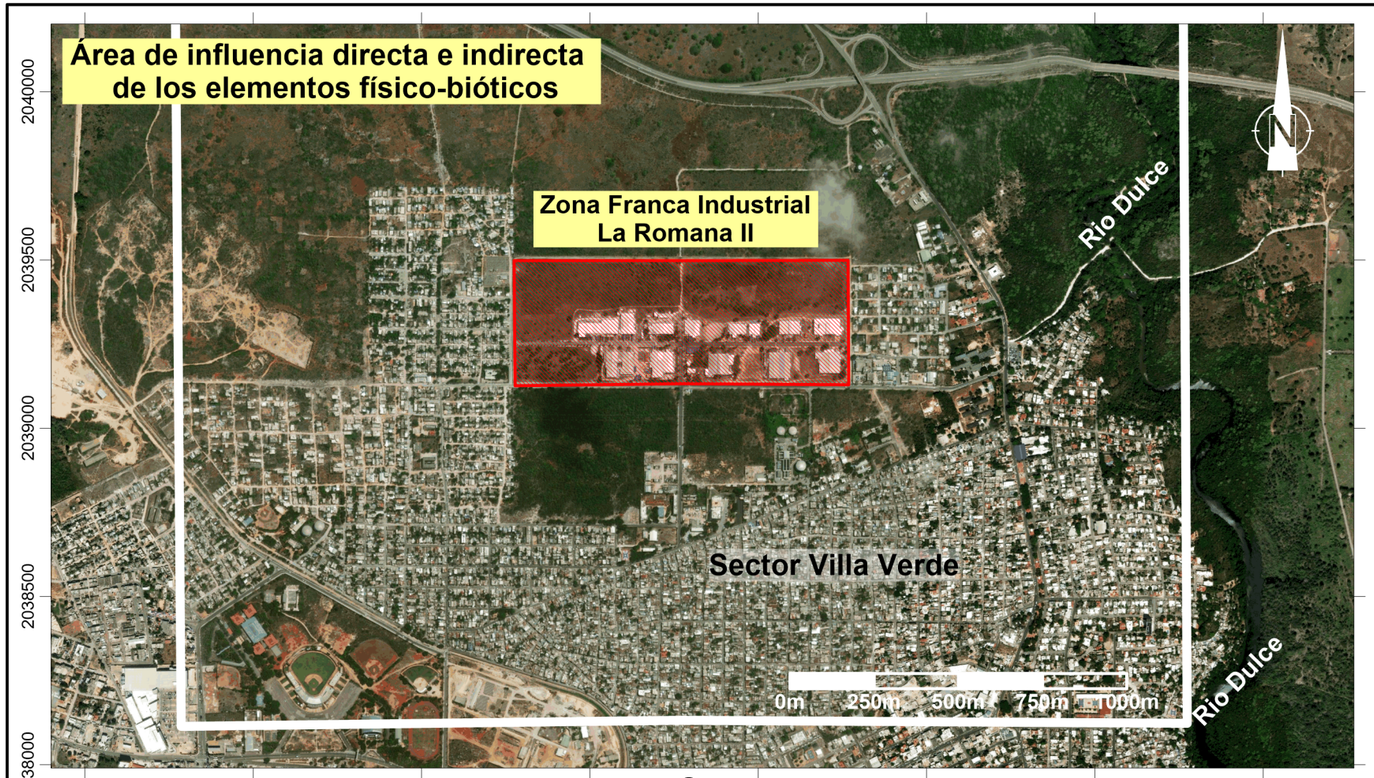

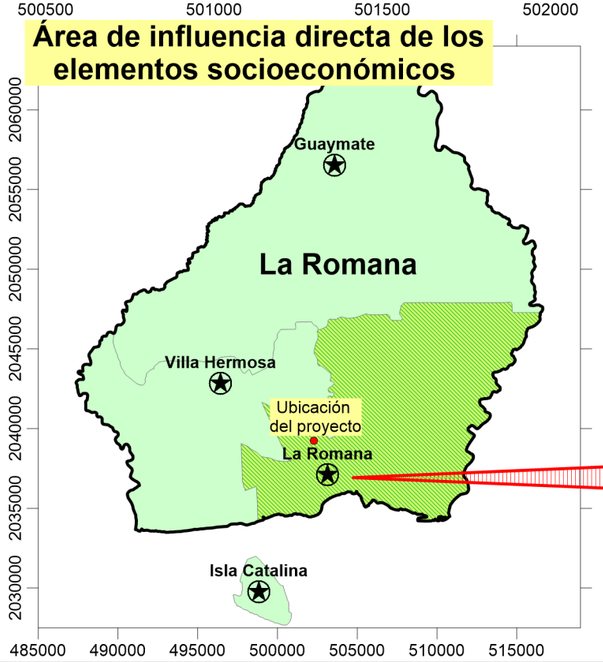



Identificación de los impactos negativos y positivos para las operaciones de la Zona Franca Industrial La Romana II.			
Áreas de influencia	**Elemento**	**Impacto**	**Tipo**
Área de influencia directa e indirecta de los elementos físico-bióticos	**Al aire**	1. Posibilidad de contaminación sónica.	(-)
		2. Posibilidad de contaminación del aire por emisiones de gases de combustión interna.	(-)
		3. Posibilidad de contaminación del aire por partículas suspendidas.	(-)
	A los suelos	4. Posibilidad de contaminación del suelo por el mal manejo de los desechos sólidos y oleosos.	(-)
	A las aguas subterráneas	5. Posibilidad de contaminación de las aguas subterráneas por la descarga de aguas residuales domésticas con parámetros por encima de la normativa.	(-)
	A las aguas pluviales	6. Posibilidad de contaminación de las aguas pluviales por derrames de combustibles y lubricantes.	(-)
	A la vegetación	7. Posibilidad de deterioro de las áreas verdes por falta de mantenimiento y cuidado.	(-)
	A la fauna	8. Posibilidad de incremento de las poblaciones de vectores y roedores por deficiencias en el manejo de los residuos sólidos.	(-)
		9. Posibilidad de afectación a la fauna terrestre por el uso de productos químicos.	(-)
	Al paisaje	10. Posibilidad de afectación de la calidad del paisaje por el deficiente mantenimiento a las instalaciones y mal manejo de los residuos sólidos.	(-)
Área de influencia directa de los elementos socioeconómicos	**A la población**	11. Creación de empleos permanentes.	(+)
		12. Mejoramiento de la calidad de vida y del poder adquisitivo de los empleados de la empresa.	(+)
	Al tránsito	13. Aumento del tránsito de vehículos por la Calle 1ra del Sector Villa Verde.	(-)
Área de influencia indirecta de los elementos socioeconómicos	**A la economía.**	14. Generación de utilidades económicas al sector privado.	(+)
	A la industria	15. Dinamización de la actividad industrial en el país.	(+)
	A los recursos	16. Aumento del consumo de agua.	(-)
		17. Aumento del consumo de energía.	(-)

Leyenda: (-): Negativo, (+): Positivo.

Áreas de influencia

a) Área de influencia sobre los elementos físico-bióticos:

- El área de influencia directa e indirecta de las instalaciones de la Zona Franca Industrial La Romana II, sobre los elementos físico-bióticos se define para los 375,000.00m² que ocupan los terrenos del proyecto más un radio de 1000 m medidos a partir de su límite.

b) Área de influencia sobre los elementos socioeconómicos:

- El área de influencia directa de las instalaciones de Zona Franca Industrial La Romana II, sobre los elementos socioeconómicos se define para el municipio La Romana, en especial el barrio Villa Verde donde se encuentra el proyecto.

- El área de influencia indirecta de las instalaciones de la Zona Franca Industrial La Romana II, sobre los elementos socioeconómicos se define para la Provincia La Romana.

ZONA FRANCA INDUSTRIAL LA ROMANA II

Mapa de impacto en fase de operación

Fuente:
Imagen satelital SAS Planet
georeferenciadas al Sistema de coordenadas planas Universal Transverse Mercator UTM (datum WGS84), zona 19 hemisferio Norte.

Registro de prestadores de servicios ambientales F00-016.
Permiso Ambiental 1876-12-RENOVADO.
EMPACA
Laboratorio de Cartografía Santo Domingo D.N. 2021.

Continuación **Tabla 5.5-1.**

Elemento	Impacto	Tipo
A la población	10. Creación de empleos.	**(+)**
	11. Mejoramiento de la calidad de vida y del poder adquisitivo de los empleados de la empresa.	**(+)**
Al tránsito	12. Aumento del tránsito de vehículos por la Calle 1ra del Sector Villa Verde.	**(-)**
A la economía.	13. Generación de utilidades económicas al sector privado.	**(+)**
A la industria	14. Dinamización de la actividad industrial en el país.	**(+)**
A los recursos	15. Aumento del consumo de agua.	**(-)**
	16. Aumento del consumo de energía.	**(-)**

Leyenda: **(-):** Negativo**, (+):** Positivo.

En la Matriz 5.5-1 se relacionan las acciones del proyecto (filas) con los elementos ambientales (columnas), identificando los impactos donde se interceptan las primeras con las segundas. Los impactos son señalados, en las matrices, con la misma numeración con la que aparecen en las Tabla 5.5-1 y 5.5-2.

5.6.- Valoración de los impactos ambientales

Los impactos de las operaciones de la Zona Franca Industrial La Romana II se valorarán de acuerdo con su importancia. La importancia permite reconocer de manera clara las acciones que más impactan y los elementos del medio ambiente más afectados tanto de forma positiva como negativa.

Se elaboró la Matriz 5.6-1 para determinar la importancia de los impactos durante las operaciones de la empresa.

5.6.1.- Valoración de los impactos ambientales

A continuación, se hace la evaluación de los impactos identificados, considerando el elemento del medio afectado.

Matriz 5.5-1. Acciones e impactos que provocan la fase de operaciones del proyecto Zona Franca Industrial La Romana II.

Acciones	Aire	Suelo	Aguas subteráneas	Vegetación	Fauna	Paisaje	Población	Tránsito	Economía	Industria	Recursos
Actividades administrativas.								**12**	**13**	**14**	
Mantenimiento de las instalaciones.						**9**					
Mantenimiento de áreas verdes.				**6**	**8**						
Abastecimiento y consumo de energía eléctrica.											**16**
Abastecimiento y consumo de agua.											**15**
Generación y tratamiento de residuales líquidos domésticos.			**4**								
Funcionamiento del sistema de drenaje pluvial.											
Generación y manejo de residuos sólidos.		**3**			**7**	**9**					
Funcionamiento del sistema de climatización.											
Control de vectores y roedores.					**8**						
Contratación de fuerza de trabajo.							**10,11**				
Construcción y remodelación de naves industiales.	**1,2**			**5**		**9**		**12**			
Servicio de seguridad de las instalaciones.											

Matriz 5.6-2. Resumen de la calificación cualitativa de impactos del proyecto Zona Franca Industrial La Romana II.

Indicador de Impacto	Elemento del medio	Carácter	Intensidad	Extensión	Momento	Persistencia	Reversibilidad	Recuperabilidad	Sinergia	Acumulación	Periodicidad	Efecto	Importancia
1. Contaminación sónica por las actividades de construcción y remodelación d naves industriales.	**Al aire**	(-)	1	1	4	1	1	2	2	1	1	D	**17**
2. Posibilidad de contaminación del aire por partículas suspendidas y emisiones de gases de combustión interna por las actividades de construcción y remodelación de naves industriales.		(-)	1	1	4	1	1	1	2	1	1	D	**16**
3. Posibilidad de contaminación del suelo por el mal manejo de los desechos sólidos.	**A los suelos**	(-)	4	1	4	1	1	1	2	4	1	D	**28**
4. Posibilidad de contaminación de las aguas subterráneas por la descarga de aguas residuales domésticas con parámetros por encima de la normativa.	**A las aguas subterráneas**	(-)	4	2	2	2	2	1	2	4	1	D	**30**
5. Desaparición de la cubierta vegetal y la pérdida de poblaciones de plantas com resultado del desbroce en los lotes donde se construirán naves industriales.	**A la vegetación**	(-)	1	1	4	4	4	2	2	4	1	D	**26**
6. Posibilidad de deterioro de las áreas verdes por falta de mantenimiento y cuidado.		(-)	1	1	4	1	1	1	1	1	1	D	**15**
7. Posibilidad de incremento de las poblaciones de vectores y roedores por deficiencias en el manejo de los residuos sólidos.	**A la fauna**	(-)	4	1	4	1	1	1	1	4	1	D	**27**
8. Posibilidad de afectación a la fauna terrestre por el uso de productos químicos.		(-)	2	1	4	1	1	1	2	4	1	D	**22**
9. Posibilidad de afectación de la calidad del paisaje por el deficiente mantenimiento a las instalaciones, actividades de construcción y remodelación de naves industriales y mal manejo de los residuos sólidos.	**Al paisaje**	(-)	1	1	4	1	1	1	1	1	1	D	**15**
10. Creación de empleos.	**A la población**	(+)	4	2	4	4	4	4	2	4	4	D	**42**
11. Mejoramiento de la calidad de vida y del poder adquisitivo de los empleados del parque industrial.		(+)	4	2	4	4	4	4	2	4	4	I	**42**
12. Aumento del tránsito de vehículos por la Calle 1^{Ra} del sector Villa Verde.	**Al tránsito**	(-)	2	2	4	4	4	2	2	4	4	D	**34**
13. Generación de utilidades económicas al sector privado.	**A la economía**	(+)	4	4	4	4	4	4	2	4	4	D	**46**
14. Dinamización de la actividad industrial en el país.	**A la industria**	(+)	4	4	4	4	4	4	2	4	4	D	**46**
15. Consumo de agua.	**A los recursos**	(-)	2	2	4	4	4	2	2	4	4	D	**34**
16. Consumo de energía eléctrica.		(-)	2	4	4	4	4	2	2	4	4	D	**38**

Importancia	Rango	Clasificación colores	
		Positivo	Negativo
Baja	≤ 20		
Media	≥21 ≤ 35		
Alta	≥36 ≤ 45		
Muy alta	≥ 46		

Al aire

1. Contaminación sónica por las actividades de construcción y remodelación de naves industriales.

Acción que provoca el impacto	Este impacto es provocado por el funcionamiento de maquinarias, equipos pesados y herramientas para las actividades de construcción de nuevas naves industriales, así como la remodelación de las existentes.
Tipo	**Negativo.**
Intensidad	**Baja,** tomando en cuenta los niveles de afectación esperados.
Extensión	**Puntual,** dentro de las instalaciones de la Zona Franca Industrial La Romana II y sectores colindantes.
Momento	**A corto plazo,** la contaminación sónica surge desde que se inician las actividades que lo generan.
Persistencia	**Fugaz,** mientras se estén realizando actividades de construcción y remodelación de naves industriales.
Reversibilidad	**A corto plazo,** se pueden volver a los niveles de ruido iniciales, desde que cesen las actividades que lo provocan.
Recuperabilidad	**Mitigable,** con la aplicación de medidas como el mantenimiento de los equipos y vehículos utilizados en la empresa, uso de equipos de protección auditiva para los trabajadores, establecimiento de horarios para las labores constructivas y de remodelación, entre otras.
Sinergia	**Sinérgico,** existen dentro de la Zona Franca Industrial La Romana II hay 14 naves en operación con fuentes de ruido particulares, que en conjunto con las fuentes de ruido derivadas de las actividades constructivas puede elevar los niveles de ruido a un grado que provoque molestias o afectaciones a las personas.
Acumulación	**Simple.**
Periodicidad	**Irregular,** las fuentes de ruido no estarán encendidas de forma continua.
Efecto	**Directo.**
Importancia cuantitativa	**17**
Importancia cualitativa	**Baja.**

2. Posibilidad de contaminación del aire por partículas suspendidas y emisiones de gases de combustión interna por las actividades de construcción y remodelación de naves industriales.

Acción que provoca el impacto	Este impacto puede ser ocasionado por los trabajos de remodelación y construcción de naves industriales por parte de la Zona Franca Industrial La Romana II.
Tipo	**Negativo.**
Intensidad	**Baja,** por los niveles de partículas suspendidas y emisiones de gases que estas actividades pueden acarrear.
Extensión	**Puntual,** dentro de la Zona Franca Industrial La Romana II y sectores colindantes.
Momento	**A corto plazo,** desde que se inicien trabajos de construcción o remodelación de naves industriales.
Persistencia	**Fugaz,** la construcción o remodelación de una nave industrial normalmente tarda menos de un año.
Reversibilidad	**A corto plazo,** se puede retornar a las condiciones iniciales en un periodo menor de un año.
Recuperabilidad	**Recuperable.**
Sinergia	**No sinérgico,** no se realizan otras acciones que puedan contaminar la calidad del aire por partículas suspendidas.
Acumulación	**Simple,** la calidad del aire por partículas no tiende a incrementarse en el tiempo considerando que la remodelación o construcción de naves no es una actividad que se hace de forma permanente.
Periodicidad	**Irregular,** no se puede predecir cuándo ocurrirá el impacto.
Efecto	Directo.
Importancia cuantitativa	**16**
Importancia cualitativa	**Baja.**

A los suelos

3. Posibilidad de contaminación del suelo por el mal manejo de los desechos sólidos.

Acción que provoca el impacto	El impacto puede surgir si se arrojan o vierten sobre el suelo los desechos sólidos que se generan en las instalaciones del parque industrial.
Tipo	**Negativo.**
Intensidad	**Alta,** tomando en cuenta el volumen de residuos que se generan en las instalaciones del parque y los que se pudieran generar producto de las actividades de construcción y remodelación de nuevas naves.
Extensión	**Puntual**, dentro de las instalaciones de Zona Franca Industrial La Romana II.
Momento	**A corto plazo,** desde que se arrojan o vierten los desechos contaminantes directamente sobre el suelo.
Persistencia	**Fugaz,** el impacto dura menos de un año si se toman las medidas de lugar.
Reversibilidad	**A corto plazo,** se pueden volver a las condiciones iníciales rápidamente.
Recuperabilidad	**Recuperable,** mediante la recogida de los desechos y saneamiento del suelo.
Sinergia	**Sinérgico,** el suelo puede estar contaminado además por el uso de productos químicos producto del mantenimiento de las áreas verdes.
Acumulación	**Acumulativo,** el efecto puede incrementarse en el tiempo si no se toman medidas.
Periodicidad	**Irregular,** no se puede predecir cuándo ocurrirá.
Efecto	**Directo.**
Importancia cuantitativa	**28**
Importancia cualitativa	**Media.**

A las aguas subterráneas

4. Posibilidad de contaminación de las aguas subterráneas por la descarga de aguas residuales domésticas con parámetros por encima de la normativa.

Acción que provoca el impacto	El impacto puede surgir por descarga de aguas residuales domésticas al subsuelo con parámetros por encima de la normativa.
Tipo	**Negativo.**
Intensidad	**Alta,** considerando el volumen de aguas residuales que se generarán en las instalaciones cuando el parque esté completamente desarrollado.
Extensión	**Parcial,** puede tener implicaciones para el acuífero del cual se abastecen otras instalaciones de la zona.
Momento	**A mediano plazo,** las aguas subterráneas podrían contaminarse luego de un tiempo descargando aguas residuales con parámetros por encima de la normativa.
Persistencia	**Temporal,** mientras se estén descargando aguas contaminadas que no cumplan con los parámetros.
Reversibilidad	**A mediano plazo,** se pueden volver a las condiciones en un año aproximadamente.
Recuperabilidad	**Recuperable,** con el adecuado mantenimiento al sistema de tratamiento de residuales líquidos.
Sinergia	**Sinérgico,** por las implicaciones sobre la salud humana que puede traer consigo la contaminación del acuífero.
Acumulación	**Acumulativo,** el nivel de contaminación puede incrementarse en el tiempo si no se toman las medidas de lugar.
Periodicidad	**Irregular,** no se puede predecir cuándo ocurrirá.
Efecto	**Directo.**
Importancia cuantitativa	**30**
Importancia cualitativa	**Media.**

A la vegetación

5. Desaparición de la cubierta vegetal y la pérdida de poblaciones de plantas como resultado del desbroce en los lotes donde se construirán naves industriales.

Acción que provoca el impacto	Este impacto será provocado por el desbroce de terrenos para la construcción de nuevas naves industriales.
Tipo	**Negativo.**
Intensidad	**Baja**, considerando que la mayor parte de la vegetación ya fue desbrozada cuando se construyó el parque industrial, quedando actualmente árboles y arbustos aislados, así como vegetación herbácea, en los lotes que aún están disponibles para la construcción de nuevas naves.
Extensión	**Puntual**, en los lotes donde se construirán nuevas naves industriales.
Momento	**A corto plazo,** desde que se realice el desbroce en los terrenos para la construcción de nuevas naves.
Persistencia	**Permanente,** ya que una vez producido sus efectos permanecerán con poca variación sobre la flora y la vegetación del lugar.
Reversibilidad	**Irreversible,** no se puede volver a las condiciones iniciales.
Recuperabilidad	**Mitigable,** con la creación de áreas verdes y jardines con especies nativas y endémicas de la zona.
Sinergia	**Sinérgico,**
Acumulación	**Acumulativo,**
Periodicidad	**Irregular**, con la construcción de nuevas naves.
Efecto	**Directo.**
Importancia cuantitativa	**26**
Importancia cualitativa	**Media.**

6. Posibilidad de deterioro de las áreas verdes por falta de mantenimiento y cuidado.

Acción que provoca el impacto	Puede surgir este impacto si se descuida el mantenimiento de las áreas verdes y jardines, actividad que es responsabilidad de la Zona Franca La Romana S.A., para lo cual ha contratado un gestor externo.
Tipo	**Negativo.**
Intensidad	**Baja,** considerando el buen estado en que se encuentran las áreas verdes actualmente.
Extensión	**Puntual,** en las áreas verdes de la Zona Franca Industrial La Romana II.
Momento	**A corto plazo,** desde que se descuiden los trabajos de jardinería dentro del parque.
Persistencia	**Fugaz,** el efecto se puede eliminar mediante el mantenimiento de las áreas verdes.
Reversibilidad	**A corto plazo,** se pueden volver a las condiciones en un periodo menor de un año.
Recuperabilidad	**Recuperable,** con el adecuado mantenimiento de las áreas verdes y la reposición de individuos muertos.
Sinergia	**No sinérgico.**
Acumulación	**Simple.**
Periodicidad	**Irregular,** no se puede predecir cuándo ocurrirá.
Efecto	**Directo.**
Importancia cuantitativa	**15**
Importancia cualitativa	**Baja.**

A la fauna

7. Posibilidad de incremento de las poblaciones de vectores y roedores por deficiencias en el manejo de los residuos sólidos.

Acción que provoca el impacto	Puede surgir este impacto por el manejo inadecuado de los residuos sólidos que se generan en las instalaciones del parque industrial y la falta de mecanismos de control de vectores y roedores.
Tipo	**Negativo.**
Intensidad	**Alta,** por el volumen de residuos sólidos que se generan diariamente dentro de la Zona Franca Industrial La Romana II.
Extensión	**Puntual,** dentro de las instalaciones del parque industrial, especialmente en los depósitos de basura y áreas circundantes.
Momento	**A corto plazo,** desde que se manejen inadecuadamente los residuos sólidos peligrosos o no peligrosos generados en las instalaciones y se descuiden los trabajos de control de vectores y roedores.
Persistencia	**Fugaz,** el efecto se puede eliminar rápidamente con la recogida y disposición final de los residuos sólidos en un lugar adecuado y la fumigación del lugar.
Reversibilidad	**A corto plazo,** se pueden volver a las condiciones en un periodo menor de un año.
Recuperabilidad	**Recuperable,** manejando adecuadamente los residuos sólidos y controlando los vectores de acuerdo con las instrucciones establecidas en el PMAA.
Sinergia	**No sinérgico,** no se realizan otras acciones dentro de la empresa que puedan incrementar la cantidad de vectores y roedores.
Acumulación	**Acumulativo,** la cantidad de vectores y roedores podría incrementarse progresivamente si no se toman las medidas correctivas de lugar.
Periodicidad	**Irregular,** no se puede predecir cuándo ocurrirá.
Efecto	**Directo.**
Importancia cuantitativa	**27**
Importancia cualitativa	**Media.**

8. Posibilidad de afectación a la fauna terrestre por el uso de productos químicos.

Acción que provoca el impacto	Puede surgir este impacto por el uso inadecuado de los productos químicos que se utilizan en los trabajos de mantenimiento áreas verdes y fumigación.
Tipo	**Negativo.**
Intensidad	**Baja,** por la cantidad y toxicidad de los productos químicos que se utilizan en las instalaciones.
Extensión	**Puntual,** dentro de las instalaciones de Zona Franca Industrial La Romana II.
Momento	**A corto plazo,** el impacto puede surgir rápidamente a raíz de una incorrecta aplicación de productos.
Persistencia	**Fugaz,** el impacto dura menos de un año.
Reversibilidad	**A corto plazo,** se pueden volver a las condiciones en un periodo menor de un año.
Recuperabilidad	**Recuperable,** con la aplicación de medidas.
Sinergia	**Sinérgico,** se realizan otras acciones que pueden afectar a la fauna.
Acumulación	**Acumulativo,** muchos productos pueden ser bioacumulables.
Periodicidad	**Irregular,** no se puede predecir cuándo ocurrirá.
Efecto	**Directo.**
Importancia cuantitativa	**22**
Importancia cualitativa	**Media.**

Al paisaje

9. Disminución de la calidad del paisaje por el deficiente mantenimiento a las instalaciones, actividades de construcción y remodelación de naves industriales y mal manejo de los desechos sólidos.

Acción que provoca el impacto	Falta de mantenimiento a las instalaciones de la Zona Franca Industrial La Romana II, actividades de construcción y remodelación de naves industriales y mal manejo de los residuos sólidos.
Tipo	**Negativo.**
Intensidad	**Baja,** considerando que las instalaciones de la empresa se encuentran en muy buen estado más de 30 años después de que empezaran a operar y que dispone de un plan de manejo de residuos adecuado.
Extensión	**Puntual,** en la Zona Franca Industrial La Romana II.
Momento	**A corto plazo,** la calidad del paisaje puede deteriorarse rápidamente por falta de mantenimiento de las instalaciones, actividades constructivas y la acumulación de desechos sólidos en lugares visibles.
Persistencia	**Fugaz,** el impacto duraría menos de un año si se toman las acciones necesarias.
Reversibilidad	**A corto plazo,** la calidad del paisaje se recupera inmediatamente se dé el mantenimiento requerido a las instalaciones, se toman las medidas pertinentes durante las acciones constructivas y se recojan los desechos acumulados.
Recuperabilidad	**Recuperable,** con el adecuado mantenimiento a las instalaciones de la empresa y el buen manejo de los desechos sólidos.
Sinergia	**No sinérgico,** no se realizan otras acciones dentro de la empresa que puedan afectar la calidad del paisaje.
Acumulación	**Simple,** el efecto del impacto no es progresivo.
Periodicidad	**Irregular,** no se puede predecir cuándo ocurrirá el impacto.
Efecto	**Directo.**
Importancia cuantitativa	**15**
Importancia cualitativa	**Baja.**

A la población

10. Creación de empleos.

Acción que provoca el impacto	Generación de empleos permanentes directos para las labores de administración del parque, así como trabajadores temporales para la construcción y remodelación de naves. Generación de empleos indirectos por parte de las empresas que arrendarán las nuevas naves industriales que se construyan en el parque.
Tipo	**Positivo.**
Intensidad	**Alta,** considerando la cantidad de empleos directos e indirectos derivados de las actividades del parque.
Extensión	**Parcial,** principalmente para el municipio de Santo Domingo Este y la provincia de Santo Domingo.
Momento	**A corto plazo,** el impacto se está manifestando desde que se iniciaron las operaciones de la empresa hace más de 30 años.
Persistencia	**Permanente,** se seguirá empleando personas mientras dure la vida útil de las instalaciones del parque industrial.
Reversibilidad	**Irreversible,** considerando que las operaciones de la empresa pueden durar un periodo superior a los 10 años.
Recuperabilidad	Como impacto positivo no es necesario introducir medidas correctoras, protectoras y de recuperación, se le dará el máximo de 4, considerando que el efecto es beneficioso, para que la importancia del impacto refleje su verdadero valor.
Sinergia	**Sinérgico,** por los impactos positivos que se derivan de la contratación de empleados como es la mejoría de la calidad de vida y del poder adquisitivo de las personas contratadas y sus respectivas familias.
Acumulación	**Acumulativo,** los efectos positivos tenderán a incrementarse en el tiempo a medida de que la empresa continúe su crecimiento.
Periodicidad	**Continuo,** el impacto se mantendrá durante las operaciones de la empresa.
Efecto	**Directo.**
Importancia cuantitativa	**42**
Importancia cualitativa	**Alta.**

11. Mejoramiento de la calidad de vida y del poder adquisitivo de los empleados del parque industrial.

Acción que provoca el impacto	Este impacto es provocado como consecuencia de la contratación de empleados directos e indirectos para las operaciones del parque industrial y la construcción de nuevas naves.
Tipo	**Positivo.**
Intensidad	**Alta,** considerando la cantidad de familias beneficiadas por estar una de ellas empleada en la empresa.
Extensión	**Parcial,** principalmente para el municipio y provincia La Romana.
Momento	**A corto plazo,** el impacto se viene manifestando desde que se iniciaron las operaciones de la empresa hace más de 20 años.
Persistencia	**Permanente,** mientras continúen las operaciones de la empresa.
Reversibilidad	**Irreversible,** considerando que las operaciones de la empresa pueden durar un periodo superior a los 10 años, a partir de la fecha.
Recuperabilidad	Como impacto positivo no es necesario introducir medidas correctoras, protectoras y de recuperación, se le dará el máximo de 4, considerando que el efecto es beneficioso, para que la importancia del impacto refleje su verdadero valor.
Sinergia	**Sinérgico,** el aumento del poder adquisitivo de las personas beneficiadas puede incrementar la demanda de bienes y servicios en el lugar donde residen y por ende, del circulante.
Acumulación	**Acumulativo,** los efectos positivos tenderán a incrementarse en el tiempo.
Periodicidad	**Continuo,** durante las operaciones de la empresa.
Efecto	**Indirecto.**
Importancia cuantitativa	**42**
Importancia cualitativa	**Alta.**

12. Tránsito de vehículos por la Calle 1Ra del sector Villa Verde.

Acción que provoca el impacto	Transporte de personas, materiales, insumos hacia las instalaciones de la Zona Franca Industrial La Romana II.
Tipo	**Negativo.**
Intensidad	**Media,** tomando en cuenta el flujo vehicular que trae consigo las operaciones del parque industrial y el aumento que se generará en el futuro debido la construcción y operación de nuevas naves.
Extensión	**Parcial,** en la Calle 1Ra por donde se accede a las instalaciones del parque industrial.
Momento	**A corto plazo,** el impacto está presente desde que iniciaron las operaciones de la empresa.
Persistencia	**Permanente,** mientras la empresa esté situada en el lugar.
Reversibilidad	**Irreversible,** durante las operaciones de la empresa.
Recuperabilidad	**Mitigable,** con la señalización de las instalaciones, entre otras.
Sinergia	**Sinérgico,** el aumento del tránsito implica un mayor riesgo de accidentes, el deterioro de la vía y el aumento del ruido y emisiones de gases en la misma.
Acumulación	**Acumulativo,** el tránsito vehicular será cada vez mayor en la Calle 1ra del sector Villa Verde a medida que aumente la cantidad de empresas establecidas en el parque y se continúen desarrollando los sectores aledaños al mismo.
Periodicidad	**Continuo,** mientras duren las operaciones de la empresa en el lugar.
Efecto	**Directo.**
Importancia cuantitativa	**34**
Importancia cualitativa	**Alta.**

A la economía

13. Generación de utilidades económicas al sector privado.

Acción que provoca el impacto	Prestación de servicios por parte de la Zona Franca Industrial La Romana II S.A. a las diferentes empresas instaladas en el parque industrial. Dentro de los servicios presados se encuentran: construcción y alquiler de naves industriales, prestación de servicios de seguridad de las instalaciones, recolección de basura, administración de la distribución de energía eléctrica, mantenimiento de la infraestructura para el servicio de agua potable, mantenimiento general de las áreas comunes del parque y remodelación de naves industriales, según requerimientos de los clientes.
Tipo	**Positivo.**
Intensidad	**Alta,** considerando que la empresa obtuvo utilidades de RD$ 76,342,465.25, en el año 2020 y se espera que los beneficios se incrementarán a medida que se continue desarrollando el parque.
Extensión	**Extenso,** para la República Dominicana.
Momento	**A corto plazo,** el impacto se viene manifestando desde que se iniciaron las operaciones de la empresa.
Persistencia	**Permanente,** mientras se mantenga la empresa obteniendo ganancias.
Reversibilidad	**Irreversible,** no se pueden volver a las condiciones iniciales.
Recuperabilidad	Como impacto positivo no es necesario introducir medidas correctoras, protectoras y de recuperación, se le dará el máximo de 4, considerando que el efecto es beneficioso, para que la importancia del impacto refleje su verdadero valor.
Sinergia	**Sinérgico,** por todos los impactos positivos que trae la empresa a la economía local.
Acumulación	**Acumulativo,** el efecto tiende a incrementarse en el tiempo.
Periodicidad	**Continúo,** durante las operaciones de la empresa.
Efecto	**Directo.**
Importancia cuantitativa	**46**

A la industria

14. Dinamización de la actividad industrial en el país.

Acción que provoca el impacto	Este impacto viene dado por los servicios y facilidades prestadas a las empresas industriales instaladas en la Zona Franca Industrial La Romana II, las cuales son de diferentes ramas entre las que se encuentran: productos médicos desechables, dispositivos médicos, productos de arte para pintores, entre otros. A medida que se instalen nuevas empresas en la zona franca, la actividad industrial se irá aumentando y diversificando.
Tipo	**Positivo.**
Intensidad	**Alta,** considerando que ya hay 5 empresas instaladas en la Zona Industrial La Romana II y que se continuará ampliando a medida que se construyan nuevas naves.
Extensión	**Extenso,** para el país.
Momento	**A corto plazo,** el impacto se viene manifestando desde que se iniciaron las operaciones del parque industrial.
Persistencia	**Permanente,** mientras el parque industrial se mantenga en operaciones.
Reversibilidad	**Irreversible,** no se pueden volver a las condiciones iniciales.
Recuperabilidad	Como impacto positivo no es necesario introducir medidas correctoras, protectoras y de recuperación, se le dará el máximo de 4, considerando que el efecto es beneficioso, para que la importancia del impacto refleje su verdadero valor.
Sinergia	**Sinérgico,** por todos los impactos positivos que trae la empresa a la economía nacional.
Acumulación	**Acumulativo,** el efecto tiende a incrementarse en el tiempo.
Periodicidad	**Continúo,** durante las operaciones de la empresa.
Efecto	**Directo.**
Importancia cuantitativa	**46**
Importancia cualitativa	**Muy Alta.**

A los recursos

15. Incremento del consumo de agua.

Acción que provoca el impacto	El agua es usada en empresa para la limpieza de las instalaciones, uso en las instalaciones sanitarias, riego de jardines y áreas verdes, construcción y readecuación de naves industriales, funcionamiento del sistema contra incendios del parque, entre otras.
Tipo	**Negativo.**
Intensidad	**Media,** considerando volumen de agua que demandan las actividades del parque industrial y el aumento esperado cuando se construyan las nuevas naves.
Extensión	**Parcial,** para la Corporación de Acueductos y Alcantarillados de La Romana (CORAAROM).
Momento	**A corto plazo,** desde que iniciaron las operaciones del parque industrial se está consumiendo agua.
Persistencia	**Permanente,** el agua se seguirá utilizando en el parque industrial mientras duren sus operaciones.
Reversibilidad	**Irreversible,** mientras duren las operaciones de la empresa.
Recuperabilidad	**Mitigable,** tomando medidas para el ahorro de agua.
Sinergia	**Sinérgico,** la escasez de agua trae una cadena de impactos negativos para la población en general.
Acumulación	**Acumulativo,** la demanda de agua en la Zona Franca Industrial La Romana II continuará incrementándose junto con el crecimiento industrial.
Periodicidad	**Continuo,** el agua se necesitará mientras duren las operaciones de la empresa.
Efecto	**Directo.**
Importancia cuantitativa	**34**
Importancia cualitativa	**Alta.**

16. Incremento del consumo de energía.

Acción que provoca el impacto	El consumo de energía eléctrica de la empresa es producto del suministro a las oficinas administrativas, la operación del sistema de iluminación vial del parque, así las actividades de construcción y remodelación de naves industriales.
Tipo	**Negativo.**
Intensidad	**Media,** tomando en cuenta el consumo de energía actual y el incremento esperado
Extensión	**Extenso,** el suministro de energía al parque está a cargo de la empresa Costasur Dominicana, S.A. que a su vez le compra la energía a la empresa AES Andrés.
Momento	**A corto plazo,** desde que iniciaron las operaciones de la empresa, se está consumiendo energía eléctrica y combustible.
Persistencia	**Permanente,** durante toda la vida útil de las instalaciones de la empresa se continuará consumiendo energía eléctrica.
Reversibilidad	**Irreversible,** durante las operaciones de la empresa.
Recuperabilidad	**Mitigable,** tomando medidas para el ahorro de energía eléctrica y combustible.
Sinergia	**Sinérgico,** por todas las consecuencias negativas que puede traer para el medio ambiente el alto consumo de energía eléctrica y de combustibles fósiles.
Acumulación	**Acumulativo,** la demanda de energía eléctrica en la Zona Industrial de La Romana II tenderá a incrementarse en el tiempo a medida que se instalen nuevas empresas en el lugar.
Periodicidad	**Continuo,** la energía eléctrica y el combustible se necesitarán mientras duren las operaciones de la empresa.
Efecto	**Directo.**
Importancia cuantitativa	**38**
Importancia cualitativa	**Alta.**

5.7.- Resumen de la valoración de los impactos ambientales

Para las instalaciones de la Zona Franca Industrial La Romana II, se identificaron un total de 16 impactos, 12 negativos y 4 positivos. En la Tabla 5.7-1 se puede apreciar cómo se comportan los impactos de acuerdo con su importancia.

Tabla 5.7-1. Importancia de los impactos.

Valoración	Fase de operación		Total
	N	P	
Muy alta.	0	2	2
Alta.	1	2	3
Media.	7	0	7
Baja.	4	0	4
Total	**12**	**4**	**16**

En la Tabla 5.7-2 se desglosa la posibilidad de introducir medidas correctoras, protectoras y de recuperación a los impactos negativos identificados en la empresa.

Tabla 5.7-2. Posibilidad de introducir medidas correctoras, protectoras y de recuperación.

Recuperabilidad	Fase de operación
Recuperable.	7
Mitigable.	5
Irrecuperable.	0
Total	**12**

CAPÍTULO VI

PROGRAMA DE MANEJO Y ADECUACIÓN AMBIENTAL

6.1.- INTRODUCCIÓN

6.1.1.- Introducción

La elaboración del PMAA es parte integrante del Estudio de Impacto Ambiental (EsIA) y está así definido en el Artículo 44 de la Ley 64-00.

El principal propósito de este PMAA es definir las medidas que serán implementadas para prevenir, mitigar o restaurar los impactos ambientales asociados con las operaciones del proyecto Zona Franca Industrial La Romana II.

6.1.2.- La política y el Sistema de Gestión Ambiental

El Sistema de Gestión Ambiental (SGA) del proyecto Zona Franca Industrial La Romana II, tendrá como uno de sus compromisos y principales objetivos, el cumplimiento del Programa de Manejo y Adecuación Ambiental (PMAA).

La Operadora Zona Franca Industrial La Romana, S. A**.** es la empresa que opera la Zona Franca Industrial La Romana II.

Una de las líneas estratégicas principales de la Operadora Zona Franca Industrial La Romana, S. A. es el desarrollo e implementación de un Sistema de Gestión Ambiental y de Seguridad e Higiene en el Trabajo integrado a las operaciones como parte de su cultura organizacional.

La Política Ambiental de Operadora Zona Franca Industrial La Romana, S. A. es la siguiente:

- Uso racional y sostenible de los recursos naturales.
- Cumplimiento sistemático de la legislación ambiental vigente.
- Desarrollo de una comercialización ambientalmente segura.
- Profundizar en las acciones de educación, divulgación e información ambiental.
- Establecer compromisos mutuos con la comunidad, relativos a la minimización de las afectaciones al entorno, en correspondencia con los objetivos y metas ambientales del proyecto.
- Aplicación de medidas que promuevan el desarrollo sostenible y la adaptación al cambio climático.

El proyecto Zona Franca Industrial La Romana II tendrá que cumplir metas ambientales basadas en los principios mostrados a continuación:

- Considerar la protección del medio ambiente como una responsabilidad inherente de la empresa promotora del proyecto.

- Establecer compromisos para que la protección del medio ambiente se lleve a cabo a través de metas y directrices concretas de comportamiento de los trabajadores.

- Establecer compromisos para cumplir con todos los requisitos legales que sean planteados al proyecto por parte del Ministerio de Medio y Recursos Naturales.

- Realizar monitoreos y auditorías según el cronograma para conocer el estado de la calidad ambiental, con el objetivo de detectar puntos débiles y poder disponer las acciones necesarias y de documentar los avances realizados.

- Establecer estrategias para la adaptación al cambio climático.

- Establecer compromisos para la mejora continua y prevención de la contaminación.

- Involucrar a los trabajadores del proyecto en el SGA y la conservación del medio ambiente.

- Entender que un sistema de gestión óptimo responde a los criterios de calidad total y mejora continua, razón por la cual se exigirá a los proveedores estándares medioambientales especiales.

- Incluir en los contratos con las empresas que prestarán los diferentes servicios la obligatoriedad de cumplir la disposición de la Licencia Ambiental y el Programa de Manejo y Adecuación Ambiental.

- En la Política Ambiental del proyecto se tendrá en cuenta priorizar para la contratación de los diferentes servicios, que las empresas se encuentren certificadas por el Ministerio de Medio Ambiente y Recursos Naturales.

En cuanto a la Seguridad e Higiene Industrial, la empresa Operadora Zona Franca La Romana, S.A., se rige por la política general del Central Romana Corporation, Ltd., grupo al cual la empresa forma parte. La política se cita a continuación:

"Es política del Central Romana Corporation garantizar espacios adecuados y seguros en todas sus instalaciones para la estancia, tránsito y realización de trabajos de los involucrados: clientes, ejecutivos, trabajadores en general y relacionados.

Los programas de seguridad e higiene industrial serán formales, globales y permanentes, reflejando en todo su contenido la visión de la Administración para la promoción de comportamientos seguros tanto en el ambiente de trabajo como entre el personal, en sus hogares y en la comunidad.

Los diferentes negocios de la corporación y las áreas de trabajo que se establezcan estarán en la obligación de incorporar la seguridad e higiene industrial como parte de sus responsabilidades. Por igual, compartirán prácticas y experiencias que coadyuven a prevenir y evitar enfermedades profesionales, así como daños a la integridad física de las personas, las instalaciones y los equipos, a la vez que se garantiza el cumplimiento de las leyes sobre la materia y las disposiciones que en el mismo sentido dicte la empresa.

La seguridad e higiene industrial son responsabilidades que intrínsecas de cada uno de los empleados y trabajadores de la corporación, especialmente de los niveles de supervisión, en base a lo establecido en esta política, a las normas dispuestas por la Administración, el Comité General de Seguridad y las dependencias que así se indiquen.

La inobservancia de las normas de seguridad e higiene industrial conllevará a la toma de medidas disciplinarias conforme al Reglamento Interno de Trabajo de la empresa y el Código de Trabajo".

Para dar cumplimiento al Sistema de Gestión Ambiental y de Seguridad e Higiene Industrial la empresa Operadora Zona Franca Industrial La Romana, S.A. se designará a un Coordinador de Seguridad, Salud y Medio Ambiente, quien tendrá la responsabilidad de diseñar, implementar y dar seguimiento a las políticas y procedimientos pertinentes en estos campos específicos, para lo cual contará con el apoyo del staff de la organización y de toda la estructura organizacional de la empresa.

6.1.3.- Metodología

El Programa de Manejo y Adecuación Ambiental (PMAA), fue elaborado en base a los impactos ambientales y riesgos que fueron identificados y evaluados previamente.

El PMAA fue estructurado en 5 incisos tal como se presenta en la Tabla 6.1.3-1. Se elaboraron Matrices-resumen con los subprogramas de medidas de cada inciso.

Tabla 6.1.3-1. Estructura del PMAA.

Capítulo	Inciso	Matrices
Introducción al Programa de Manejo y Adecuación Ambiental (PMAA).	6.1	-
Programa de medidas, preventivas de mitigación y restauración.	6.2	6.2-1.
Plan de adaptación a los efectos del cambio climático.	6.3	-
Plan de Contingencias.	6.4	6.4-1.
Plan de Seguimiento y Control.	6.5	6.5-1.

El Programa de medidas preventivas, de mitigación y restauradoras y el Plan de Contingencias están divididos en subprogramas, los cuales tienen la siguiente estructura:

- Nombre del subprograma.
- Introducción.
- Objetivos del subprograma.
- Medidas que integran el subprograma.
- Impacto(s) o riesgo(s) a los que van dirigidas las medidas.
- Lugares o puntos de impacto/áreas o elementos vulnerables.
- Tecnologías de manejo y adecuación.
- Personal requerido.
- Apoyo logístico.
- Responsable de ejecución.
- Seguimiento de las medidas.
- Cronograma de ejecución.
- Costos.

El Plan de Seguimiento y Control considerará los siguientes elementos:

- Nombre del subprograma.
- Introducción.
- Objetivos del subprograma.
- Medidas que integran el subprograma.
- Impacto(s) a los que van dirigidas las medidas.
- Actividad.
- Variables del ambiente y parámetros a medir.
- Indicador de calidad.
- Tiempo requerido.
- Información necesaria.
- Metodología y tecnología utilizada.
- Lugar o puntos de monitoreo.
- Ejecutor o supervisor.
- Entidad estatal que controla.
- Participación de la población afectada.
- Cronograma de ejecución.
- Costos.

6.1.4.- Alcance del PMAA

Para la Zona Franca Industrial La Romana II, se evaluaron un total de 16 impactos, de los cuales 12 son negativos y 4 positivos.

En el análisis de riesgos se evaluaron las amenazas, tanto las de carácter natural como las tecnológicas y los elementos vulnerables a esas amenazas en las instalaciones de la Zona Franca Industrial La Romana II. Se identificaron 7 riesgos para las operaciones de la empresa.

Considerando los impactos negativos y los riesgos identificados y evaluados, se elaboró el Programa de Medidas Preventivas, de Mitigación y Restauración, el Plan de Contingencias y el Plan de Seguimiento y Control. También se elaboraron medidas para reforzar el efecto beneficioso de los impactos positivos.

En la Tabla 6.1.4-1 se presenta la distribución de los costos anuales del PMAA, para los diferentes programas y subprogramas de medidas.

Tabla 6.1.4-1. Distribución de los costos anuales de las medidas del PMAA.

Programas de medidas, preventivas de mitigación y restauración.	
Subprogramas de Medidas	**Costo anual**
Subprograma de medidas para la protección de la calidad del aire.	RD$ 5,025,000.00
Subprograma de medidas para evitar la contaminación de las aguas.	RD$ 1,800,000.00
Subprograma de medidas para el manejo de residuos sólidos y el control de vectores.	RD$ 110,000.00
Subprograma de medidas para mantener la imagen corporativa de la Zona Franca Industrial La Romana II.	RD$ 2,000,000.00
Subprograma para el ahorro de agua y energía.	RD$ 400,000.00
Subprograma de medidas de capacitación a los directivos y empleados de la empresa en el PMAA.	RD$ 50,000.00
Subprograma de requisitos interinstitucionales.	RD$ 200,000.00
Costo del programa	**RD$ 9,585,000.00**
Plan de Contingencias.	
Subprogramas de Medidas	**Costo anual**
Subprograma de medidas generales del Plan de Contingencias.	RD$ 175,000.00
Subprograma de medidas para la prevención y actuación ante accidentes.	RD$ 190,000.00
Subprograma de medidas para desastres naturales.	RD$ 175,000.00
Subprograma de medidas para desastres tecnológicos.	RD$ 300,000.00
Costo del programa	**RD$ 840,000.00**
Plan de Seguimiento y Control.	
Subprogramas de Medidas	**Costo anual**
Control de la calidad del aire.	RD$ 75,000.00
Control de la calidad del agua residual.	RD$ 100,000.00
Control del estado de las comunidades y empresas del entorno de las instalaciones de la Zona Franca Industrial La Romana II.	RD$ 50,000.00
Costo del programa	**RD$ 225,000.00**
Costo total del PMAA	**RD$ 10,650,000.00**

6.1.5.- Responsables del PMAA

El responsable de la aplicación del PMAA será el Presidente de la empresa Operadora Zona Franca La Romana, S.A. Este designará para la ejecución al Coordinador de Seguridad, Salud y Medio Ambiente, que tiene las siguientes funciones:

- Ejecutar las medidas Preventivas, de Mitigación y Restauradoras.
- Garantizar que las empresas gestoras contratadas por la empresa estén acreditadas en el Ministerio de Medio Ambiente y Recursos Naturales.
- Realizar las actividades de capacitación ambiental.
- Coordinar las actividades del personal técnico encargado del monitoreo ambiental.
- Coordinar la elaboración de las auditorías de gestión ambiental y de los Informes de Cumplimiento Ambiental.
- Ejecutar las medidas del Plan de Contingencias.
- Realizar actividades de capacitación en el Plan de Contingencias.
- Representar a la empresa ante las instituciones de apoyo tales como: autoridades policiales y ambientales, cuerpo de bomberos, en caso de que la gravedad de la emergencia así lo requiera

El costo del PMAA será cubierto por la empresa Operadora Zona Franca La Romana S.A., durante sus operaciones.

6.2.- PROGRAMA DE MEDIDAS PREVENTIVAS Y DE MITIGACIÓN Y RESTAURACIÓN

6.2.1.- Subprograma de medidas para la protección de la calidad del aire

Introducción: Las actividades de construcción de nuevas naves industriales y de remodelación de las existentes, puede provocar el aumento de la concentración partículas suspendidas en el aire durante la ejecución de estos trabajos.

Por otra parte, el uso de maquinarias, equipos pesados, herramientas y circulación de camiones durante la construcción y remodelación de naves, puede ocasionar contaminación sónica que afecta a los trabajadores de la obra, de otras empresas instaladas en la zona franca, así como residentes de los sectores colindantes al proyecto.

También el uso de equipos pesados y vehículos puede traer consigo contaminación del aire por emisiones de gases de combustión interna, si estos equipos no se encuentran en buenas condiciones de funcionamiento.

Objetivos del subprograma:

- Preservar la calidad del recurso aire con la aplicación de actividades que regulen y controlen los niveles de ruido, partículas suspendidas y las emisiones de gases generadas por las actividades de construcción y remodelación de naves industriales.
- Proteger a los empleados de la empresa de enfermedades auditivas y respiratorias.

Medidas que integran este subprograma:

a.- Mantenimiento de los equipos y vehículos utilizados durante las actividades constructivas.
b.- Cubrir los camiones y las pilas de materiales con lonas.
c.- Colocar una valla alrededor de las áreas donde se construyan o remodelen naves industriales.
d.- Realizar mediciones de ruido y partículas suspendidas.
e.- Uso obligatorio de equipos de protección personal.

Impactos a los que van dirigidas las medidas:

- Contaminación sónica por actividades de construcción y remodelación de naves industriales.
- Posibilidad de contaminación del aire por partículas suspendidas y emisiones de gases de combustión interna por las actividades de construcción y remodelación de naves industriales.

Lugares o puntos de impacto:

a.- Equipos y vehículos que se utilicen para las labores de construcción y remodelación de naves.
b.- Camiones que transporten materiales de construcción y escombros.
c.-Áreas donde se estén construyendo o remodelando naves industriales.

d.- Áreas del parque industrial donde se estén construyendo o remodelando naves industriales y colindancias donde se ubiquen los receptores más cercanos.
e.- Trabajadores que participen en las labores de construcción y remodelación de naves industriales.

Tecnologías de manejo y adecuación:

a.- Mantenimiento de los equipos y vehículos utilizados durante las actividades constructivas.

Se establecerá en los contratos con las empresas contratistas que participen en labores de construcción y remodelación de naves industriales, la obligatoriedad de dar el mantenimiento adecuado a los equipos y vehículos utilizados en el proyecto.

Los mantenimientos de los equipos y vehículos se harán de acuerdo a las horas de operación o el kilometraje, tomando en cuenta las instrucciones establecidas en el manual del fabricante.

Los mantenimientos se harán en talleres especializados fuera de las instalaciones del proyecto.

Se harán inspecciones visuales a los equipos y vehículos se revisarán los registros de mantenimiento, para verificar el cumplimiento de esta medida.

Se debe verificar además que los equipos y vehículos tengan silenciador de escape en buenas condiciones.

b.- Cubrir los camiones y las pilas de materiales con lonas.

Se establecerá en los contratos con las empresas que se contraten para la construcción y remodelación de naves industriales, la obligatoriedad de cubrir los camiones que transporten materiales y escombros con lonas.

Se verificará que se recubran los materiales de construcción o escombros transportados con una lona impermeable, fuerte, de primera calidad, con dimensiones acordes a la cama del camión y que se cierren las compuertas de los camiones, cuando éstos se encuentren en los viales fuera del lote donde se estén realizando las actividades constructivas o de remodelación.

Todos los materiales apilados dentro del lote donde se esté trabajando serán cubiertos por una lona con pesas, o similar, para evitar arrastres de partículas por efecto del viento.

c.- Colocar una valla alrededor de las áreas donde se construyan o remodelen naves industriales.

Se colocarán vallas alrededor de los lotes donde se realicen los trabajos de construcción o remodelación de naves industriales que aíslen las actividades que se lleven a cabo.

d.- Realizar mediciones de ruido y partículas suspendidas.

Las tecnologías para realizar las mediciones de ruido y partículas suspendidas se presentan en el Plan de Seguimiento y Control.

e.- Uso obligatorio de equipos de protección personal.

Se establecerá en los contratos con las empresas contratistas la obligatoriedad del suministro de protectores auditivos y mascarillas al personal que realice actividades que generen altos niveles de ruido y partículas durante los trabajos de construcción y remodelación de naves industriales.

Los criterios para el uso de protectores auditivos y mascarillas se detallan en el Plan de Contingencias.

Personal requerido:

a.- Personal especializado para realizar los mantenimientos.
b.- Obreros para colocar las lonas.
c.- Obreros para colocar las vallas.
d.- Técnicos de Consultora Ambiental para hacer las mediciones.
e.-Trabajadores que participen las actividades de construcción y remodelación de naves.

Apoyo logístico:

a.- Materiales, piezas de repuestos y herramientas para realizar los mantenimientos.
b.- Lonas y pesas.
c.- Mallas anti-escombros.
d.- Financiamiento para el pago de las mediciones de calidad ambiental.
e.- Protectores auditivos.

Responsable de ejecución:

a, b, c, d y e.- Coordinador de Seguridad, Salud y Medio Ambiente.

Seguimiento de la medida:

Parámetros de gestión:

a.- Verificación de que se realicen los mantenimientos a los equipos y vehículos.
b.- Verificación de que se cubran las pilas de materiales y camiones con lonas.
c.- Verificación de que se utilicen las vallas.
d.- Verificación de que se realicen las mediciones de ruido y partículas suspendidas.
e.- Verificación de que los trabajadores utilicen los equipos de protección auditiva.

Parámetro de indicador de seguimiento:

a.- Porcentaje de equipos y vehículos de utilizados para la construcción y remodelación de naves con mantenimientos al día.
b.- Número de pilas de materiales y camiones cubiertos.
c.- Número de vallas colocadas.
d.- Niveles de ruido en dB(A) y concentración de partículas suspendidas (PM2.5, PM-10 y PST).
e.- Cantidad de trabajadores a los cuales se les ha suministrado protectores auditivos y mascarillas.

Frecuencia: Semestral.

Registros necesarios:

- Registros de los mantenimientos realizados a los equipos y vehículos.
- Informe con los resultados de las mediciones de ruido y partículas suspendidas.
- Fotografías de los empleados utilizando los equipos de protección auditiva.
- Informes del Coordinador de Seguridad, Salud y Medio Ambiente.

Norma para comprobar resultados:

- Norma Ambiental para la Protección Contra Ruidos (NA-RU-001-03).
- Reglamento Técnico Ambiental sobre la Calidad del Aire (NA-AI-001-03).

Cronograma de ejecución y costos anuales:

Medida	Costos anuales	Cronograma (meses)											
		1	2	3	4	5	6	7	8	9	10	11	12
a.- Mantenimiento de los equipos y vehículos utilizados durante las actividades constructivas.	Valor cubierto por las empresas contratadas para la construcción y remodelación de naves industriales.	Cuando se estén construyendo o remodelando naves industriales.											
b.- Cubrir los camiones y las pilas de materiales con lonas.	Valor cubierto por las empresas contratadas para la construcción y remodelación de naves industriales.	Cuando se estén construyendo o remodelando naves industriales.											
c.- Colocar una valla alrededor de las áreas donde se construyan o remodelen naves industriales.	Valor cubierto por las empresas contratadas para la construcción y remodelación de naves industriales.	Cuando se estén construyendo o remodelando naves industriales.											

Medida	Costos anuales	Cronograma (meses)											
		1	2	3	4	5	6	7	8	9	10	11	12
d.- Realizar mediciones de ruido y partículas suspendidas.	Valor ya considerado en el Plan de Seguimiento y Control.												
e.-Uso obligatorio de equipos de protección personal.	Valor cubierto por las empresas contratadas para la construcción y remodelación de naves industriales.												

6.2.2.- Subprograma de medidas para evitar la contaminación de las aguas

Introducción: En las instalaciones de la Zona Franca Industrial La Romana II los residuales líquidos que se generan son del tipo doméstico y se tratan en tanques sépticos y trampas de grasa independientes para las diferentes edificaciones y naves. Las aguas residuales tratadas son finalmente infiltradas al subsuelo.

Para el mejorar el manejo de los residuales líquidos en las instalaciones de la zona franca, se tiene prevista la construcción de una planta de tratamiento de aguas residuales común para todas las edificaciones.

Objetivos del subprograma:

- Evitar la contaminación de las aguas subterráneas por el deficiente tratamiento de las aguas residuales domésticas.

Medidas que integran este subprograma:

a.- Construcción y mantenimiento de una planta de tratamiento de residuales líquidos.
b.- Mantenimiento de los tanques sépticos existentes.
c.- Colocación de baños portátiles en los lotes donde se esté construyendo o remodelando naves industriales.

Impacto al que van dirigidas las medidas:

- Posibilidad de contaminación de las aguas subterráneas por la descarga de aguas residuales domésticas con parámetros por encima de la normativa.

Lugar o punto de impacto:

a.- Lote donde se construirá la planta de tratamiento de aguas residuales del proyecto.
b.- Tanques sépticos existentes.
c.- Lotes donde se esté construyendo o remodelando naves industriales.

Tecnologías de manejo y adecuación:

a.- Construcción y mantenimiento de una planta de tratamiento de residuales líquidos.

Se propone la instalación de una planta de tratamiento del tipo lodos activados en su modalidad de aireación extendida, utilizando equipos de óptima calidad y desempeño probado en el tratamiento de aguas residuales. A modo general, el sistema propuesto se compone de los siguientes procesos:

- Pretratamiento: tamizado del agua para remoción de residuos y sólidos mayores a 1mm y posterior descarga a un tanque de laminación con una capacidad del 30% del volumen medio diario y equipado con un bombeo dúplex mediante bombas sumergibles y respectivo medidor de caudal.

- Tratamiento secundario: procesamiento del agua residual pretratada mediante tecnología de lodos activados en modalidad de aireación extendida en dos tanques de aireación equipados con difusores de fondo y sopladores de tipo lobular, seguido de clarificadores secundarios circulares.

- Tratamiento terciario: Filtración del agua residual tratada mediante un filtro rotativo de limpieza automática con capacidad de filtrar hasta 60 micras y posterior desinfección por medio de rayos UV para a su descarga al subsuelo. Este proceso no es indispensable, pero permite aumentar la vida útil de los filtrantes (en el caso de los filtros) y el UV permitiría producir agua segura para infiltrar, cumpliendo con normas generales de concentración de coliformes, además de permitir una eventual utilización en riego de zonas verdes.

- Tratamiento de lodos: Para el manejo de lodos residuales, se propone un digestor aeróbico de lodos, seguido de un segundo sistema para la deshidratación de forma mecanizada, mediante prensa de lodos tipo tornillo.

En el inciso 11.12.1.8 del Capítulo I se describe con más detalles la planta de tratamiento de aguas residuales a construir.

Los planos de la planta de tratamiento de aguas residuales se incluyen en el Anexo VIII del presente documento.

Cuando la planta de tratamiento de aguas residuales se encuentre en operación, se le deberá de dar el mantenimiento necesario a los diferentes componentes que la conforman de acuerdo a las instrucciones establecidas por el fabricante.

b.- Mantenimiento de los tanques sépticos existentes.

Hasta que la planta de tratamiento de residuales líquidos propuesta esté en operación, se deberá garantizar el adecuado mantenimiento de los tanques sépticos existentes.

El mantenimiento del tanque séptico de la oficina administrativa de la zona franca irá por cuenta de la empresa Operadora Zona Franca La Romana, S.A., mientras que el mantenimiento de los tanques séptico de las naves industriales estará a cargo de las empresas a las cuales se les han alquilado.

Los tanques sépticos de la zona franca deberán inspeccionarse cada 6 meses y se medirán los niveles de lodos y natas que contienen.

Procedimiento para medir la profundidad de las natas:

a) Se construirá una vara de 1.8 m de largo con una aleta articulada de 15 cm x 15 cm.
b) La vara se empujará a través de la capa hasta el borde inferior del tubo de conexión.
c) Se hará una marca con el lápiz en la vara.
d) Se subirá la vara, la aleta se pondrá en posición horizontal y se levantará hasta que la resistencia de la nata se sienta.
e) La distancia que hay entre las 2 marcas determinará la distancia que hay entre el extremo inferior del tubo de conexión y la parte inferior de la capa de nata.

En la Figura 6.2.2-1 se ilustra el procedimiento para medir las natas.

Figura 6.2.2-1. Procedimiento para medir las natas.

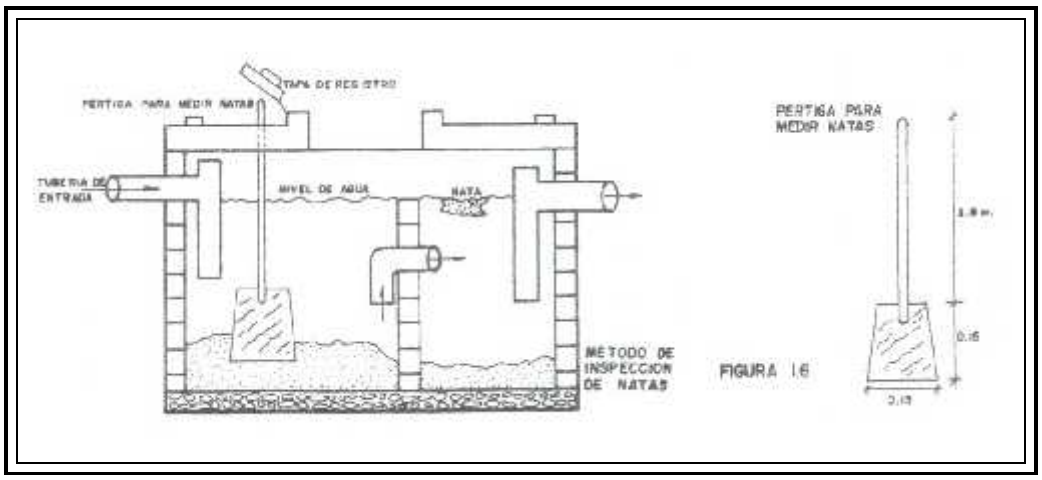

Procedimiento para medir el espesor de la capa de lodos:

a) Se construirá una vara de 2.50 m de largo, a la cual se le envolverán 90 cm de tela de toalla blanca.
b) Se meterá la vara hasta que toque el fondo del tanque.
c) Después de varios segundos la vara se retirará cuidadosamente mostrando la profundidad de los lodos y la profundidad del líquido del estanque.

En la Figura 6.2.2-2 se ilustra el procedimiento para medir lodos.

Figura 6.2.2-2. Procedimiento para medir los lodos.

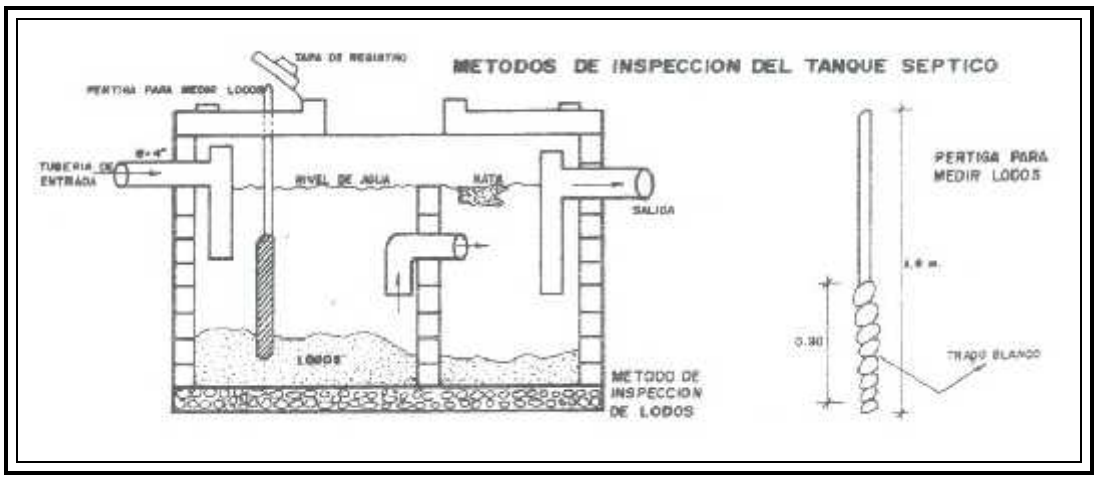

Los tanques deberán ser limpiado si el fondo del manto de natas está a menos de 7.5 cm del borde inferior del tubo de salida; o si la profundidad del manto de lodos es del 40% o más con respecto a la profundidad del líquido el tanque. Para la limpieza de los tanques se contratará empresas acreditadas por el Ministerio de Medio Ambiente y Recursos Naturales, (MIMARENA).

Los tanques sépticos no deben lavarse ni desinfectarse después de la extracción de los lodos ya que una cantidad pequeña de lodos debe dejarse para propósitos de inoculación y reactivación del proceso de digestión.

c.- Colocación de baños portátiles en los lotes donde se esté construyendo o remodelando naves industriales.

Se establecerá en los contratos con las empresas contratadas para la construcción y remodelación de naves industriales, la necesidad de colocar baños portátiles para el uso de los trabajadores.

La cantidad de baños a colocar será calculada en función de la cantidad de trabajadores que laboren en la obra de forma simultánea.

La empresa que será contratada para suministrar los baños portátiles y darles mantenimiento estará acreditada por el Ministerio de Medio Ambiente y Recursos Naturales.

Personal requerido:

a.- Personal de empresas para la construcción y mantenimiento de la planta de tratamiento de residuales líquidos.
b.- Personal de empresa acreditada por el Ministerio de Medio Ambiente y Recursos Naturales para la limpieza de los tanques sépticos.
c.- Personal de empresa de alquiler de baños portátiles.

Apoyo logístico:

a.- Financiamiento para la construcción y mantenimiento de la planta de tratamiento de residuales líquidos.
b.- Financiamiento para el pago a la empresa contratada para la limpieza de los tanques sépticos.
c.- Financiamiento para el alquiler de baños portátiles.

Responsable de ejecución:

a, b y c.- Encargado de Mantenimiento y Coordinador de Seguridad, Salud y Medio Ambiente.

Seguimiento de la medida:

Parámetros de gestión:

a.- Verificación de que se construya la planta de tratamiento de aguas residuales propuesta y que posteriormente reciba el mantenimiento necesario.
b.- Verificación de que se de mantenimiento de los tanques sépticos.
c.- Verificación de que se coloquen los baños portátiles.

Parámetro de indicador de seguimiento:

a.- Características de la planta de tratamiento construida (tipo y capacidad) y frecuencia de mantenimiento.
b.- Frecuencia de mantenimiento a los tanques sépticos.
c.- Número de baños portátiles colocados.

Frecuencia: Semestral.

Registros necesarios:

- Registros de mantenimiento de la planta de tratamiento de aguas residuales.
- Registros de los mantenimientos realizados a los tanques sépticos.
- Resultados de los análisis de calidad de agua residual.
- Informes del Encargado de Seguridad y Medio Ambiente.

Norma para comprobar resultados:

Norma Ambiental de Calidad de Aguas Subterráneas y Descargas al Subsuelo.

Cronograma de ejecución y costos:

Medida	Costos	Cronograma (meses)											
		1	2	3	4	5	6	7	8	9	10	11	12
a.-Construcción y mantenimiento de una planta de tratamiento de residuales líquidos.	RD$ 5,000,000.00												
b.- Mantenimiento de los tanques sépticos existentes.	RD$ 25,000.00												
c.- Colocación de baños portátiles en los lotes donde se esté construyendo o remodelando naves industriales.	Valor cubierto por las empresas contratadas para la construcción y remodelación de naves industriales.	Cuando se estén construyendo o remodelando naves industriales.											
Total	**RD$ 5,025,000.00**												

6.2.3.- Subprograma de medidas para el manejo de residuos y el control de vectores

Introducción: En las instalaciones de la empresa Zona Franca Industrial La Romana II, se generan residuos sólidos, que si se les da un mal manejo pueden incrementar las poblaciones de vectores y roedores, en el lugar, así como afectar la calidad del paisaje.

Los residuos sólidos no peligrosos consisten en: residuos domésticos (comedores de las empresas y baños), residuos de jardinería, poda de árboles y desbroce, escombros producto materiales reciclables como papel, cartón, plásticos y metales, entre otros.

Los residuos peligrosos consisten en: transformadores, colillas de soldaduras y envases de pinturas y disolventes producto de los trabajos de construcción y reparación de naves, envases de sustancias químicas para fumigación y mantenimiento de áreas verdes, entre otros.

Objetivos del subprograma:

- Evitar la proliferación de vectores y roedores por deficiencias en el manejo de los residuos sólidos peligrosos y no peligrosos dentro de las instalaciones de la empresa.
- Posibilidad de tener una imagen corporativa negativa por deficiencias en el manejo de los desechos sólidos.

Medidas que integran este subprograma:

a.- Manejo de los desechos sólidos no peligrosos.
b.- Establecimiento de puntos limpios para el acopio de residuos reciclables.
c.- Manejo de los desechos sólidos peligrosos.

d.- Control de plagas a través de una empresa acreditada por el Ministerio de Medio Ambiente y Recursos Naturales.

Impacto al que van dirigidas las medidas:

- Posibilidad de contaminación del suelo por el mal manejo de los desechos sólidos y oleosos.
- Posibilidad de incremento de las poblaciones de vectores y roedores por deficiencias en el manejo de los residuos sólidos.
- Disminución de la calidad del paisaje por el deficiente mantenimiento a las instalaciones y mal manejo de los desechos sólidos.
- Posibilidad de afectación a la fauna terrestre por el uso de productos químicos.

Lugares o puntos de impactos:

a, b, c y d.- Todas las instalaciones del parque industrial.

Tecnologías de manejo y adecuación:

a.- Manejo de los desechos sólidos no peligrosos.

Residuos domésticos**:**

Los residuos sólidos no peligrosos se manejarán de la siguiente manera:

- Se continuará el acopio de desechos sólidos no peligrosos procedentes de las diferentes empresas en tanques de 55 galones con fundas plásticas colocados en las áreas exteriores de las edificaciones.
- Se retirarán diariamente las fundas que contienen los residuos y se sustituirán por fundas nuevas.
- Se trasladarán los desechos en camiones compactadores de una empresa recolectora de desechos que esté acreditada por el Ministerio de Medio Ambiente y Recursos Naturales (actualmente es FERSIS, S.R.L., S.R.L., Constancia Ambiental No. 2567-13).
- La disposición final de los desechos se hará en el vertedero La Luisa, propiedad del Central Romana Corporation, Ltd, que cuenta con el Permiso Ambiental No. 2528-14.

Residuos de poda y grama:

- Los desechos de la poda de plantas y grama serán recogidos por el personal de jardinería.
- Se trasladarán estos desechos a un espacio destinado a estos fines en el área de servicios del proyecto.
- Se evaluará la posibilidad de utilizar estos desechos para hacer “Compost” para la fertilización de las áreas verdes, de ser posible.

- De no ser posible, se trasladarán en camiones propiedad de la empresa recolectora de desechos del proyecto hacia vertedero La Luisa.

Residuos producto del desbroce:

- Los materiales producto del desbroce de los lotes donde se construirán nuevas naves industriales se apilarán en las áreas previamente definidas.
- Puede separarse la capa vegetal o biomasa de lo que es tierra.
- La tierra puede almacenarse para su posterior uso en labores de jardinería. Las pilas deben cubrirse con lonas para evitar su dispersión.
- Se evaluará la posibilidad de utilizar la capa vegetal para hacer "Compost" para la fertilización de las áreas verdes, de ser posible.
- De no ser posible, la capa vegetal será trasladada en camiones propiedad de la empresa contratista del proyecto hacia vertedero La Luisa.
- La frecuencia de retiro será definida en función de los volúmenes generados.
- Se llevará un registro de control del volumen de residuos producto del desbroce retirado y la frecuencia de retiro.

Escombros:

- Los escombros generados producto durante los trabajos constructivos de nuevas naves o de remodelación de naves existentes se apilarán en las áreas previamente definidas.
- Los escombros deben almacenarse separados del resto de los residuos.
- Se separarán de manera manual los materiales que pueden ser reutilizados o reciclados como madera, elementos metálicos, cartones, entre otros.
- Los materiales no aprovechables serán trasladados en camiones propiedad de la empresa contratista del proyecto hacia lugares de bote autorizados por el Ministerio de Medio Ambiente y Recursos Naturales, los cuales deberán estar adecuadamente cubiertos con lonas para evitar la dispersión en el trayecto.
- Los camiones que transporten escombros deberán contar con los talonarios de transporte y bote de material emitidos por el Viceministerio de Suelos y Agua.
- Se llevará un registro de control del volumen de escombros generado retirado y la frecuencia de retiro.

b.- Establecimiento de puntos limpios para el acopio de materiales reciclables.

Tomando en cuenta que las naves industriales están alquiladas a diferentes empresas independientes, será responsabilidad de éstas la implementación a lo interno de las mismas de programas de reducción de la generación de los residuos, reúso y reciclaje.

No obstante, la empresa Operadora Zona Franca La Romana, S.A., para fomentar la aplicación de la cultura de las 3Rs y reducir la cantidad de residuos que terminan en el vertedero, creará puntos limpios dentro de la Zona Franca Industrial La Romana II, para que las diferentes empresas puedan depositar los materiales reciclables.

En los puntos limpios de colocarán recipientes con colores definidos para cada tipo de residuos, los cuales serán identificados con el nombre del tipo de residuo a que estén destinados, como son: papel y cartón, plásticos, metales, vidrio, entre otros (Figura 6.2.3-1).

Figura 6.2.3-1. Ejemplo de punto limpio para el acopio de materiales reciclables.



Próximo a los puntos limpios se colocarán carteles informativos indicando el código de colores utilizado para el manejo de residuos con ejemplos y leyendas explicativas para cada caso.

Se contratarán empresas acreditadas por el Ministerio de Medio Ambiente y Recursos Naturales para el retiro de materiales reciclables.

c.- Establecimiento de sistema de manejo de los residuos sólidos peligrosos.

El manejo de los residuos sólidos peligrosos generados a lo interno de las naves industriales será responsabilidad de las empresas a las cuales están alquiladas, no de la empresa Operadora Zona Franca La Romana, S.A.

Esta última informará de manera formal a todas las empresas a las cuales tienen alquiladas naves la prohibición de colocar residuos peligrosos dentro de los contenedores de desechos no peligrosos de la zona franca y la necesidad de que contraten empresas acreditadas por el Ministerio de Medio Ambiente y Recursos Naturales para el retiro de estos residuos.

La empresa Operadora Zona Franca La Romana, S.A., será responsable del manejo de los residuos sólidos peligrosos generados producto de las actividades de construcción y remodelación de naves industriales, así como el mantenimiento de áreas verdes y jardines, fumigación, lodos producto del mantenimiento del tanque séptico de la oficina administrativa y la futura planta de tratamiento de aguas residuales, entre otros. A continuación, se presenta el manejo que se debe dar a estos residuos.

Colillas de soldaduras:

- Se almacenarán y cuando se tenga una cantidad considerable se juntarán en un recipiente y se hará un vaciado de concreto para que éstas queden dentro.

Envases de pinturas y disolventes:

- Los envases de pinturas y disolventes pueden ser utilizados antes de su eliminación para realizar mezclas u otras operaciones.
- Los envases de pintura pueden ser reciclados y utilizados como zafacones de basura en el área de las facilidades temporales.
- La pintura en los envases debe estar seca, antes de su disposición.
- Utilizar la pintura sobrante en cantidades pequeñas para aplicar una capa de un color similar.
- Utilizar el mismo disolvente para limpieza y para formulación.
- Reutilizar el disolvente que no esté totalmente agotado; dejar que decante durante unas horas de tal manera que se deposite en el fondo la suciedad y se utilizará el sobrenadante para la limpieza de brochas y superficies que no necesitan un disolvente virgen.
- Limpiar las brochas después de su uso y superficies inmediatamente que se manchen de pintura, para ahorrar importantes cantidades de disolventes.
- Antes de abrir otro envase de pintura o diluente asegurarse de que se agotó la pintura en el envase que está en uso.
- No mezclar los envases de pinturas y disolventes, ni brochas usadas con otros residuos peligrosos.
- No mezclar los envases de pinturas y disolventes, ni brochas usadas con residuos no peligrosos.

Envases de productos químicos para el mantenimiento de áreas verdes y fumigación:

- Los envases de productos químicos serán retirados inmediatamente después de su uso por las empresas acreditadas por el Ministerio de Medio Ambiente y Recursos Naturales, contratadas para las actividades de jardinería y fumigación.
- Los envases no se podrán dar a terceros, ni a los trabajadores, ni podrán ser utilizados para envasar otros productos como gasolina, agua, etc.

Transformadores:

- Los transformadores eléctricos averiados son retirados por el Departamento Eléctrico del Central Romana, Ltd, que se encarga su adecuada disposición final.

Indicaciones generales:

1.- Se destinará un área para el almacenamiento temporal de residuos sólidos peligrosos dentro de las instalaciones de la Zona Franca Industrial La Romana II. Esta área debe ser techada, con piso impermeabilizado y bien ventilada.

2.- Se colocarán contenedores herméticos para cada tipo de residuos peligrosos retirados. Estos contenedores estarán debidamente identificados el nombre del tipo de residuo a que están destinados, de manera clara, legible e indeleble.

3.- Depositar cada residuo en el contenedor específico que le corresponde.

4.- Se almacenarán estos residuos por no más de seis (6) meses.

5.- La retirada del proyecto de este tipo de residuos sólidos, será realizada, por una empresa certificada por el Ministerio de Medio Ambiente y Recursos Naturales.

d.- Control de plagas a través de una empresa acreditada por el Ministerio de Medio Ambiente y Recursos Naturales.

Se llevará un programa de fumigación preventiva en todas las áreas comunes del parque industrial.

Para este servicio se contratará una empresa especializada y acreditada por el Ministerio de Medio Ambiente y Recursos Naturales, la cual será responsable del destino final que les da a los envases de sustancias químicas contaminados.

La fumigación a lo interno de las naves industriales será responsabilidad de las empresas a las cuales

Personal requerido:

a.- Empleados de empresa recolectora de desechos no peligrosos.
b.- Empleados de las empresas contratadas para el retiro de residuos reciclables.
c.- Empleados de las empresas contratadas para el retiro de residuos peligrosos.
d.- Personal de empresa contratada para la fumigación.

Apoyo logístico:

a.- Tanques de 55 galones, fundas plásticas, financiamiento para el pago a empresa encargada del retiro de residuos no peligrosos.
b.- Tanques identificados para el acopio de residuos sólidos peligrosos, triturador de bombillos y financiamiento para el pago a las empresas encargadas del retiro de desechos peligrosos.

c.- Área habilitada para el almacenamiento temporal de los residuos peligrosos, contenedores identificados, financiamiento para el pago a las empresas encargadas del retiro de los residuos peligrosos.
d.- Financiamiento para el pago a las empresas encargadas de la fumigación.

Responsable de ejecución:

a, b, c y d.- Coordinador de Seguridad, Salud y Medio Ambiente.

Seguimiento de la medida:

Parámetros de gestión:

a.- Verificar que se manejen los residuos sólidos no peligrosos según las instrucciones establecidas en esta media.
b.- Verificar que se creen puntos limpios y que se contraten empresas acreditadas para el retiro de los residuos reciclables.
c.- Verificar que se manejen los residuos sólidos peligrosos según las instrucciones establecidas en esta medida.
d.- Verificar que se realicen fumigaciones periódicas y que la empresa contratada esté acreditada en el Ministerio de Medio Ambiente y Recursos Naturales.

Parámetro de indicador de seguimiento:

a.- Volumen de residuos sólidos que va al vertedero La Luisa al mes.
b.- Volumen de materiales reciclables recolectados al mes en las instalaciones de la zona franca.
c.- Volumen de residuos peligrosos retirados por empresa acreditada.
d.- Frecuencia de fumigación, volumen y tipo de productos químicos utilizados.

Frecuencia: Semestral.

Registros necesarios:

- Fotografías que evidencien el manejo que se da a los residuos sólidos no peligrosos y peligrosos.
- Registros de recogida de residuos sólidos peligrosos por parte de empresa acreditada.
- Registros de fumigación.
- Informes del Coordinador de Seguridad, Salud y Medio Ambiente.

Norma para comprobar resultados:

- Ley (No. 225-20) General de Gestión Integral y Coprocesamiento de Residuos Sólidos de la República Dominicana.
- Norma para la gestión ambiental de residuos sólidos no peligrosos (NA-RS-001-03).

Cronograma de ejecución y costos anuales:

Medida	Costos anuales	Cronograma (meses)											
		1	2	3	4	5	6	7	8	9	10	11	12
a.- Manejo de los desechos sólidos no peligrosos.	RD$ 1,000,000.00												
b.- Establecimiento de puntos limpios para el acopio de materiales reciclables.	RD$ 200,000.00												
c.- Establecimiento de sistema de manejo de los residuos sólidos peligrosos.	RD$ 100,000.00												
c.- Control de plagas a través de una empresa acreditada por el Ministerio de Medio Ambiente y Recursos Naturales.	RD$500,000.00												
Total	**RD$ 1,800,000.00**												

6.2.4.- Subprograma de medidas para la protección de la vegetación

Introducción: Para la construcción de nuevas naves industriales será necesario realizar el desbroce de los lotes, por lo cual se deberán tomar las medidas necesarias para minimizar la afectación a la vegetación existente en estos terrenos.

Objetivo del subprograma:

- Evitar que se talen más árboles de los que sean necesarios durante el proceso de desbroce de lotes para la construcción de nuevas naves industriales.
- Crear áreas verdes con plantas nativas y endémicas que contribuyan a atenuar los impactos acumulados a la biodiversidad y propiciar hábitats para la fauna.

Medida que integra el subprograma:

a.- Delimitación y señalización de los árboles a conservar.
b.- Creación de áreas verdes con especies nativas y endémicas de la zona.

Impacto al que van dirigidas las medidas:

- Desaparición de la cubierta vegetal y la pérdida de poblaciones de plantas como resultado del desbroce en los lotes donde se construirán naves industriales.

Lugares o puntos de impactos: Lotes donde se construirán nuevas naves industriales.

Tecnologías de manejo y adecuación:

a.- Delimitación y señalización de los árboles a conservar.

- En los lotes donde se construirán nuevas naves industriales se hará un inventario de árboles y arbustos que pueden ser conservados e integrados al diseño paisajístico de las áreas verdes del proyecto.
- Se marcarán con estacas y cintas los árboles y arbustos que se quieren proteger, (Fotos 6.2.4-1).



Fotos 6.2.4-1.-*Vista del tipo de señalización que se puede utilizar para marcar los árboles a conservar (archivos Empaca).*

- Se georreferenciarán y ubicarán en un mapa.
- Se prohibirá la tala de los árboles marcados.

Personal requerido: Obreros encargados señalizar los árboles a proteger.

Apoyo logístico: Cintas para delimitar los árboles a conservar.

b.- Creación de áreas verdes con especies nativas y endémicas de la zona.

En las áreas exteriores de los lotes donde se construirán nuevas naves industriales se crearán áreas verdes con especies nativas y endémicas de la zona como son: uva de playa, *Coccoloba uvifera*; uvero, *Coccoloba diversifolia*; arrayán, *Eugenia montícola*; caimito cimarrón, *Chrysophyllum oliviforme*; Palma cana, *Sabal domingensis*; palma real, *Roystonea borinquena y Roystonea hispaniolana, entre* otras.

No se deberán plantas en las áreas verdes del proyecto que sean consideradas invasoras, tales como: *Leucaena* (*lino criollo), Azadirachta indica (neem), Acacia mangium, Calliandra calothyrsus,* (caliandra roja), *Casuarina equisetifolia* (casuarina), entre otras.

La siembra se hará siguiendo los siguientes pasos:

- Reclutar y entrenar un personal que se encargue de la siembra de las plantas y el manejo adecuado de las mismas.

- Obtención de plantas y preparación del terreno.
- Localizar y delimitar las áreas que serán arborizadas y los jardines.

Pasos a seguir para la siembra de árboles:

- Realizar la siembra en la época de lluvia.
- Marca en el terreno donde irá cada árbol. En dependencia de la especie en cuestión, el marco de plantación puede estar entre 4 y 5 metros aproximadamente, aunque debe tenerse en cuenta otros elementos como calidad del suelo en cada punto, pendiente, especie en cuestión u otras condiciones puntuales que puedan existir.
- Limpiar en un círculo de no menos de 50 cm de diámetro el punto exacto donde va cada árbol.
- Una vez limpiado el sitio se procederá a hacer un hoyo de al menos 30 x 30 x 30 cm, aunque hay que tener en cuenta el tamaño de las posturas a utilizar.

Personal requerido: Jardineros.

Apoyo logístico: Herramientas para la revegetación y vivero (posturas, bolsas de polietileno).

Responsable de ejecución: Coordinador de Seguridad, Salud y Medio Ambiente.

Seguimiento de la medida:

Parámetros de gestión:

a.- Verificación de que se delimiten los árboles a conservar.
b.- Verificar que se realice la revegetación en áreas verdes y jardines con especies nativas y endémicas de la zona.

Parámetro de indicador de seguimiento:

a.- Número de individuos de delimitados y conservados.
b.- Por lo menos 5 especies nativas creciendo plantadas en las áreas verdes y los jardines del proyecto.

Frecuencia: Semestral.

Registros necesarios:

- Registro fotográfico de las labores ejecutadas.
- Registro de los árboles conservados.
- Registro con la cantidad de individuos y especies plantadas.

Norma para comprobar resultados:

a y b.- No aplica.

Cronograma de ejecución y costos anuales:

Medida	Costos anuales	Cronograma (meses)											
		1	2	3	4	5	6	7	8	9	10	11	12
Delimitación y señalización de los árboles a conservar.	RD$ 10,000.00	Cuando se estén construyendo o remodelando naves industriales.											
Creación de áreas verdes con especies nativas y endémicas de la zona.	RD$ 100,000.00	Cuando se estén construyendo o remodelando naves industriales.											
Total	**RD$ 110,000.00**												

6.2.5.- Subprograma de medidas para mantener la imagen corporativa de la Zona Franca Industrial La Romana

Introducción: Las instalaciones de la Operadora Zona Franca La Romana, S.A., están compuestas por: oficina administrativa, viales internos, garita de entrada, cerca perimetral, áreas verdes, redes de distribución de energía eléctrica, sistema de abastecimiento de agua y sistema de drenaje pluvial.

Es necesario mantener estas instalaciones en buen estado para evitar afectaciones a la calidad del paisaje del entorno.

Objetivo del subprograma: Proteger la imagen corporativa de la empresa y evitar afectaciones a la calidad del paisaje en el entorno.

Medida que integra el subprograma:

a.- Continuar con el mantenimiento de las instalaciones de la empresa.

Impacto al que van dirigidas las medidas:

- Disminución de la calidad del paisaje por el deficiente mantenimiento a las instalaciones y mal manejo de los desechos sólidos.
- Posibilidad de deterioro de las áreas verdes por falta de mantenimiento y cuidado.

Lugares o puntos de impactos: Todas las instalaciones de la Zona Franca Industrial La Romana II.

Tecnologías de manejo y adecuación:

a.- Continuar con el mantenimiento de las instalaciones de la empresa.

Edificaciones: El mantenimiento de las edificaciones de la empresa (oficina, garitas de entrada, garitas de entrada, entre otras, entre otras), consiste en:

- Limpieza de las instalaciones.
- Pintura periódica.
- Reparaciones correctivas como son: soluciones de filtraciones en los techos, desconchados de los empañetados, roturas de cerámicas de pisos y paredes, entre otras.

Sistema vial:

- Asfalto y bacheo de calles.
- Mantenimiento de la señalización vial.
- Barrido de aceras y contenes.

Sistema de drenaje pluvial:

- Limpieza del techo de la oficina administrativa para evitar obstrucciones en puntos donde se pueda acumular el agua de lluvia.
- Limpieza de imbornales y filtrantes.

Sistema de abastecimiento de agua potable:

- Revisión periódica de todas las líneas.
- Estudio de faltas de presión en puntos críticos o finales de líneas.
- Sustitución de piezas defectuosas.

Sistema de suministro de energía e iluminación:

- Mantenimiento preventivo y limpieza de cuadros eléctricos.
- Ajuste de contactos y bornes.
- Revisión de las líneas.
- Revisión de luces y puntos de iluminación.
- Sustitución de lámparas quemadas.

Sistema de climatización (aires acondicionados Split de la oficina administrativa):

- Limpieza del evaporador.
- Limpieza del condensador.
- Solución fallas.
- Verificación de fugas.

Jardines: El mantenimiento consiste en:

- Riego.
- Fertilización.
- Control de malezas.
- Poda.

- Control de plagas.
- Sustitución de individuos muertos.

Personal requerido:

a.- Empleados de limpieza, mantenimiento y jardinería.

Apoyo logístico:

a.- Pintura, disolventes, sellantes, repuestos, podadoras, tijeras, fertilizantes, entre otras.

Responsable de ejecución:

a.- Encargado de Mantenimiento.

Seguimiento de la medida:

Parámetros de gestión:

a.- Verificar que se realicen los mantenimientos a las instalaciones de la empresa.

Parámetro de indicador de seguimiento:

a.- Estado de las áreas comunes de la zona franca, infraestructura de servicios y áreas verdes.

Frecuencia:

a.- Semestral.

Registros necesarios:

- Reportes de mantenimientos realizados.
- Fotografías donde se observe el estado de las edificaciones, infraestructura de servicios y áreas verdes.
- Informes del Coordinador de Seguridad, Salud y Medio Ambiente.

Norma para comprobar resultados: No aplica.

Cronograma de ejecución y costos anuales:

Medida	Costos anuales	Cronograma (meses)											
		1	2	3	4	5	6	7	8	9	10	11	12
a.- Continuar con el mantenimiento de las instalaciones de la empresa.	RD$ 2,000,000.00												
Total	**RD$ 2,000,000.00**												

6.2.6.- Subprograma para el ahorro de agua y energía

Introducción: La Zona Franca Industrial La Romana II, se abastece de agua a través de la conexión a las redes de CORAAROM.

La energía eléctrica es suministrada por la empresa Costasur Dominicana, S.A. que a su vez le compra la energía a la empresa AES Andrés.

Objetivos del subprograma:

- Preservar la calidad y disponibilidad de los recursos agua y energía con la aplicación de actividades que regulen, controlen y motiven el uso racional de los mismos.
- Extender a la comunidad los principios del uso racional de los recursos agua y energía.

Medidas que integran este subprograma:

a.- Continuar con las prácticas para el ahorro de agua.
b.- Continuar con las prácticas para el ahorro de energía eléctrica.

Impactos a los que van dirigidas las medidas:

- Aumento del consumo de agua.
- Aumento del consumo de energía.

Lugar o punto de impactos: Todas las instalaciones de la Zona Franca Industrial La Romana II.

Tecnologías de manejo y adecuación:

a.- Continuar con las prácticas para el ahorro de agua.

Para el control sobre el consumo de agua se implementarán las siguientes medidas:

- Instalación de un medidor de agua en la acometida de la empresa para contabilizar la cantidad exacta de agua que se consume.

- Lectura del medidor y registros de consumo, para la detección de fugas o excesos de consumo.
- Revisión periódica de las líneas para detectar la presencia de fugas y en caso de ser detectadas sustituir las tuberías o piezas defectuosas.
- Uso de aspersores para el riego de las áreas verdes.
- Riego de áreas verdes en horas de poco sol.
- Aprovechamiento de parte del efluente de la planta de tratamiento de residuales líquidos que se construirá para el riego de las áreas verdes y jardines.
- Revegetación de los espacios que serán ocupados por nuevas áreas verdes con especies nativas y endémicas, que demandan un menor consumo de agua.
- Elaboración de informes mensuales de consumo y en caso de ser necesario, se establecerán metas de reducción en el consumo.
- Capacitación de los empleados de la empresa para que no malgasten agua, eviten dejar grifos abiertos sin necesidad y que si detectan algún problema de fuga o goteo informen a su superior.

Cuando se construyan nuevas naves industriales se tomará en cuenta lo siguiente:

- Instalación de aparatos sanitarios de bajo consumo por descarga (menos de 5 litros por descarga).
- Instalación de grifería ahorradora.

b.- Continuar con las prácticas para el ahorro de energía eléctrica.

Para el control sobre el consumo de energía se implementarán las siguientes medidas:

- Uso de lámparas LED con fotoceldas en los postes de iluminación del sistema vial del parque industrial.
- Uso de tubos LED en la oficina administrativa.
- Instalación de aires acondicionados tipo inverter en las oficinas administrativas.
- Lectura diaria de contador y registro diario de energía, para identificación de excesos de consumo.
- Elaboración de informes mensuales de consumo y en caso de ser necesario, se establecerán metas de reducción en el consumo.
- Capacitación a los empleados de la empresa en cuento a la importancia del ahorro de energía. Dentro de las instrucciones para los empleados de la oficina administrativa se pueden incluir las siguientes:
    1. Mantener las luces apagadas en momentos en que se puede aprovechar la luz natural, así se ahorra energía y se protege el medio ambiente.
    2. Mantener las computadoras, fotocopiadoras e impresoras en modo de ahorro.
    3. Apagar las luces, aires acondicionados y equipos eléctricos al terminar la jornada laboral o cuando no se estén utilizando.

Personal requerido:

a y b.- Empleados de la empresa.

Apoyo logístico:

a.- Contador de agua de agua, grifería ahorradora, entre otros.
b.- Contadores de energía, lámparas LED, fotoceldas, entre otros.

Responsable de ejecución:

a y b.- Coordinador de Seguridad, Salud y Medio Ambiente.

Seguimiento de la medida:

Parámetros de gestión:

a.- Verificación de que se cumplan las prácticas para el ahorro de agua.
b.- Verificación de que se cumplan las prácticas para el ahorro de energía eléctrica.

Parámetro de indicador de seguimiento:

a.- Consumo de agua en m^3/mes.
b.- Consumo de energía en Kwh/mes.

Frecuencia:

a y b.- Semestral.

Registros necesarios:

- Registros de consumo de agua.
- Registros de consumo de energía eléctrica.
- Informes del Coordinador de Seguridad, Salud y Medio Ambiente.

Norma para comprobar resultados:

a y b.- No aplica.

Cronograma de ejecución y costos anuales:

Medida	Costos anuales	Cronograma (meses)											
		1	2	3	4	5	6	7	8	9	10	11	12
a.- Prácticas para el ahorro de agua.	RD$ 200,000.00												
b.- Prácticas para el ahorro de energía eléctrica.	RD$ 200,000.00												
Total	**RD$ 400,000.00**												

6.2.7.- Subprograma de medidas de capacitación a los directivos y empleados de la empresa en el PMAA

Introducción: La empresa Operadora Zona Franca Industrial La Romana, S.A., tiene contratadas aproximadamente 10 personas para las actividades de administración de la zona franca.

Adicionalmente, se generarán empleos temporales derivados de las actividades de construcción y remodelación de naves industriales.

Es necesario que este personal tenga conocimiento de las medidas que integran el Programa de Manejo y Adecuación Ambiental, ya que serán los encargados de su implementación.

Objetivo: Asesorar a los directivos y empleados de la empresa, como actores responsables, de cómo actuar en sus funciones y de los impactos que se pueden provocar al medio ambiente, haciendo énfasis en la importancia de su contribución para el éxito del PMAA, pudiendo ser éstos la base de una vigilancia permanente para la protección del medio ambiente.

Medida que integra el subprograma:

a.- Capacitación del personal en el PMAA.

Impacto al que va dirigida la medida:

- Proteger todos los componentes del medio ambiente.

Lugar o punto de impacto: El área de influencia directa e indirecta de las instalaciones de la Zona Franca Industrial La Romana II, sobre los elementos físico-bióticos se define para los 375,000 m^2 que ocupan los terrenos del proyecto más un radio de 1000 m medidos a partir de su límite.

Tecnologías de manejo y adecuación:

a.- Capacitación del personal en el PMAA.

Se impartirá la capacitación en el PMAA en pequeños talleres teóricos y prácticos según el tema a tratar. Se repartirán materiales de apoyo en dichos talleres.

El Plan de Capacitación en el PMAA tendrá la siguiente estructura:

- Nociones generales del contenido del PMAA que se impartirán a todos los empleados de la Zona Franca Industrial La Romana II.
- Medidas específicas del PMAA que se impartirán de acuerdo al puesto que tenga cada persona dentro de la empresa. En la Tabla 6.2.6-1, se detallan los subprogramas del PMAA en que se capacitará a cada empleado de la empresa.

Tabla 6.2.6-1. Subprograma en que se capacitarán los empleados de la empresa.

Subprogramas	Personal que será capacitado en el subprograma
Subprograma de medidas para la protección de la calidad del aire.	Personal que participará en las labores de construcción y remodelación de naves industriales.
Subprograma de medidas para la gestión de las aguas residuales.	Personal de gerencia. Personal de mantenimiento. Personal que participará en las labores de construcción y remodelación de naves industriales.
Subprograma de medidas para el manejo de residuos sólidos y control de vectores.	Empleados de mantenimiento.
Subprograma de medidas para mantener la imagen corporativa de la empresa.	Empleados de mantenimiento.
Subprograma para la gestión del agua y energía.	Todos los empleados de la empresa.
Subprograma de requisitos interinstitucionales.	Empleados de relaciones públicas.

Personal requerido:

a.- Técnicos de la consultora ambiental.

Apoyo logístico:

a.- Material de apoyo de los cursos.

Responsable de ejecución:

a.- Coordinador de Seguridad, Salud y Medio Ambiente.

Seguimiento de la medida:

Parámetros de gestión:

a.- Verificación de la realización de cursos para la capacitación en el PMAA y efectividad de los mismos.

Parámetro de indicador de seguimiento:

a.- Número de cursos impartidos y empleados capacitados.

Frecuencia:

a.- Semestral.

Registros necesarios

- Lista de asistencia a los cursos.
- Registro fotográfico de los cursos realizados.

Norma para comprobar resultados

a.- No aplica.

Cronograma de ejecución:

Medida	Costos	Cronograma (meses)											
		1	2	3	4	5	6	7	8	9	10	11	12
a.- Capacitación del personal en el PMAA.	RD$ 50,000.00												
Total	**RD$ 50,000.00**												

6.2.8.- Subprograma de requisitos interinstitucionales

Introducción: La Zona Franca Industrial La Romana S.A., está comprometida con la protección del medio ambiente en la zona donde se encuentra, por tanto, hará todas las actividades de coordinación interinstitucional y comunitaria necesarias para la resolución de conflictos en materia ambiental que se puedan presentar como consecuencia de sus operaciones.

Objetivos del subprograma:

- Mantener comunicación con el Ministerio de Medio Ambiente y Recursos Naturales y las diferentes empresas instaladas en la Zona Franca Industrial La Romana.

- Mantener comunicación con la comunidad residente en el entorno de la empresa, las cuales pudieran resultar afectadas por las operaciones de la misma.
- Coordinar acciones con organizaciones comunitarias de la zona y juntas de vecinas de los sectores del entorno para buscar alternativas de solución o minimización de los impactos que pueden producir las operaciones de la empresa.

Medidas que integran el subprograma:

a.- Coordinación interinstitucional.
b.- Interacción con la comunidad.

Impactos a los que van dirigidas las medidas:

- Facilitar la solución de cualquier discrepancia que se pueda desarrollar por las operaciones de la Zona Franca Industrial La Romana II.

Lugares o puntos de impactos: Municipio y provincia La Romana.

Tecnologías de manejo y adecuación:

a.- Coordinación interinstitucional.

La coordinación interinstitucional incluye:

- Entrega de los Informes de Cumplimiento Ambiental al Ministerio de Medio Ambiente y Recursos Naturales de acuerdo con la frecuencia establecida en la Licencia Ambiental y a través de la Plataforma ICA.
- Tener al día la Fianza Ambiental.
- Tener vigente la Licencia Ambiental.
- Permitir la fiscalización por parte de MIMARENA.
- Dar respuesta a las recomendaciones indicadas por MIMARENA, como resultados de revisiones de ICAs o inspecciones.

También se harán reuniones con miembros del Ministerio de Medio Ambiente y Recursos Naturales, Ayuntamiento Municipal de La Romana, empresas que suministran productos y servicios al parque industrial, empresas contratadas para la construcción de naves industriales, entre otras.

Estas reuniones tendrán como objetivo la coordinación de actividades a favor del medio ambiente en el entorno de la Zona Franca Industrial La Romana y la búsqueda de soluciones a los problemas ambientales existentes.

b.- Interacción con la comunidad.

Se realizarán reuniones periódicas con los pobladores y juntas de vecinos del municipio de La Romana, en especial de los sectores del entorno de la zona franca (Villa Verde, Villa San Carlos, Los Camioneros), en las cuales se puedan exponer las inquietudes, quejas y sugerencias en materia ambiental, que surjan como consecuencia de las operaciones de la Zona Franca Industrial La Romana II, para buscarle solución.

Personal requerido:

a y b.- Relaciones públicas.

Apoyo logístico:

a - Local para realizar las reuniones materiales de oficinas, entre otros.
b.- Productos o contribución económica que será donada.

Responsable de ejecución:

a y b.- Coordinador de Seguridad, Salud y Medio Ambiente.

Seguimiento de la medida:

Parámetros de gestión:

a.- Verificación de que se establezca una agenda de trabajo con las instituciones involucradas.
b.- Verificación de que se establezca una agenda de trabajo con los vecinos y las organizaciones comunitarias.

Parámetro de indicador de seguimiento:

a.- Número de contactos realizados con las instituciones involucradas.
b.- Número de contactos realizados con la comunidad.

Frecuencia:

a y b.- Semestral.

Registros necesarios:

- Registros de los contactos realizados con las instituciones involucradas, Informes de Cumplimiento Ambiental.
- Registros (listados de asistencia, fotografías) de las actividades realizadas con la comunidad.
- Informes del Coordinador de Seguridad, Salud y Medio Ambiente.

Norma para comprobar resultados:

a y b.- No aplica.

Cronograma de ejecución y costos anuales:

Medida	Costos anuales	Cronograma (meses)											
		1	2	3	4	5	6	7	8	9	10	11	12
a.- Coordinación interinstitucional.	RD$ 50,000.00												
b.- Interacción con la comunidad.	RD$ 150,000.00												
Total	**RD$ 200,000.00**												

En la Matriz 6.2-1 resume las medidas del programa de medidas correctivas, de mitigación y restauración de la fase de operación.

Matriz 6.2-1. Programas de Medidas Preventivas de Mitigación y Restauración.

Componentes del medio	Elementos del medio	Indicadores de impactos	Actividades a realizar para evitar, controlar y mitigar los impactos	Parámetros a monitorear	Puntos de muestreos	Frecuencias de monitoreos	Responsables	Costos	Documentos generados
Biofísico	**Subprograma de medidas para la protección de la calidad del aire**								
	Al aire	•Contaminación sónica por actividades de construcción y remodelación de naves industriales. •Posibilidad de contaminación del aire por partículas suspendidas y emisiones de gases de combustión interna por las actividades de construcción y remodelación de naves industriales.	Mantenimiento de los equipos y vehículos utilizados durante las actividades constructivas.	Porcentaje de equipos y vehículos de utilizados para la construcción y remodelación de naves con mantenimientos al día.	Equipos y vehículos que se utilicen para las labores de construcción y remodelación de naves.	Semestral.	Coordinador de Seguridad, Salud y Medio Ambiente.	Valor cubierto por las empresas contratadas para la construcción y remodelación de naves industriales.	•Registros de los mantenimientos realizados a los equipos y vehículos. •Informe con los resultados de las mediciones de ruido y partículas suspendidas. •Fotografías de los empleados utilizando los equipos de protección auditiva. •Informes del Coordinador de Seguridad, Salud y Medio Ambiente.
			Cubrir los camiones y las pilas de materiales con lonas.	Número de pilas de materiales y camiones cubiertos.	Camiones que transporten materiales de construcción y escombros.			Valor cubierto por las empresas contratadas para la construcción y remodelación de naves industriales.	
			Colocar una valla alrededor de las áreas donde se construyan o remodelen naves industriales.	Número de vallas colocadas.	Áreas donde se estén construyendo o remodelando naves industriales.			Valor cubierto por las empresas contratadas para la construcción y remodelación de naves industriales.	
			Realizar mediciones de ruido y partículas suspendidas.	Niveles de ruido en dB(A) y concentración de partículas suspendidas (PM2.5, PM-10 y PST).	Áreas del parque industrial donde se estén construyendo o remodelando naves industriales y colindancias donde se ubiquen los receptores más cercanos.			Valor ya considerado en el Plan de Seguimiento y Control.	
			Uso obligatorio de equipos de protección personal.	Cantidad de trabajadores a los cuales se les ha suministrado protectores auditivos y mascarillas.	Trabajadores que participen en las labores de construcción y remodelación de naves industriales.			Valor cubierto por las empresas contratadas para la construcción y remodelación de naves industriales.	
	Subprograma de medidas para evitar la contaminación de las aguas								
	Aguas subterráneas	•Posibilidad de contaminación de las aguas subterráneas por la descarga de aguas residuales domésticas con parámetros por encima de la normativa.	Construcción y mantenimiento de una planta de tratamiento de residuales líquidos.	Características de la planta de tratamiento construida (tipo y capacidad) y frecuencia de mantenimiento.	Lote donde se construirá la planta de tratamiento de aguas residuales del proyecto.	Semestral.	Encargado de Mantenimiento y Coordinador de Seguridad, Salud y Medio Ambiente.	RD$ 5,0000,000.00	•Registros de mantenimiento de la planta de tratamiento de aguas residuales. •Registros de los mantenimientos realizados a los tanques sépticos. •Resultados de los análisis de calidad de agua residual. •Informes del Encargado de Seguridad y Medio Ambiente.
			Mantenimiento de los tanques sépticos existentes.	Frecuencia de mantenimiento a los tanques sépticos.	Tanques sépticos existentes.			RD$ 25,000.00	
			Colocación de baños portátiles en los lotes donde se esté construyendo o remodelando naves industriales	Número de baños portátiles colocados.	Lotes donde se esté construyendo o remodelando naves industriales.			Valor cubierto por las empresas contratadas para la construcción y remodelación de naves industriales.	

Matriz 6.2-1. Programas de Medidas Preventivas de Mitigación y Restauración.

Componentes del medio	Elementos del medio	Indicadores de impactos	Actividades a realizar para evitar, controlar y mitigar los impactos	Parámetros a monitorear	Puntos de muestreos	Frecuencias de monitoreos	Responsables	Costos	Documentos generados
Biofísico	**Subprograma de medidas para el manejo de residuos y el control de vectores**								
	Suelos, fauna, paisaje	•Posibilidad de contaminación del suelo por el mal manejo de los desechos sólidos y oleosos. •Posibilidad de incremento de las poblaciones de vectores y roedores por deficiencias en el manejo de los residuos sólidos. •Disminución de la calidad del paisaje por el deficiente mantenimiento a las instalaciones y mal manejo de los desechos sólidos. •Posibilidad de afectación a la fauna terrestre por el uso de productos químicos.	Manejo de los desechos sólidos no peligrosos.	Volumen de residuos sólidos que va al vertedero La Luisa al mes.	Todas las instalaciones del parque industrial.	Semestral.	Coordinador de Seguridad, Salud y Medio Ambiente.	RD$ 1,000,000.00	•Fotografías que evidencien el manejo que se da a los residuos sólidos no peligrosos y peligrosos. •Registros de recogida de residuos sólidos peligrosos por parte de empresa acreditada. •Registros de fumigación. •Informes del Coordinador de Seguridad, Salud y Medio Ambiente.
			Establecimiento de puntos limpios para el acopio de residuos reciclables.	Volumen de materiales reciclables recolectados al mes en las instalaciones de la zona franca.				RD$ 200,000.00	
			Manejo de los desechos sólidos peligrosos.	Volumen de residuos peligrosos retirados por empresa acreditada.				RD$ 100,000.00	
			Control de plagas a través de una empresa acreditada por el Ministerio de Medio Ambiente y Recursos Naturales.	Frecuencia de fumigación, volumen y tipo de productos químicos utilizados.				RD$500,000.00	
	Subprograma de medidas para la protección de la vegetación								
	Vegetación	•Desaparición de la cubierta vegetal y la pérdida de poblaciones de plantas como resultado del desbroce en los lotes donde se construirán naves industriales.	Delimitación y señalización de los árboles a conservar.	Número de individuos de delimitados y conservados.	Lotes donde se construirán nuevas naves industriales.	Semestral.	Coordinador de Seguridad, Salud y Medio Ambiente.	RD$ 10,000.00	•Registro fotográfico de las labores ejecutadas. •Registro de los árboles conservados. •Registro con la cantidad de individuos y especies plantadas.
			Creación de áreas verdes con especies nativas y endémicas de la zona.	Por lo menos 5 especies nativas creciendo plantadas en las áreas verdes y los jardines del proyecto.				RD$ 100,000.00	

Matriz 6.2-1. Programas de Medidas Preventivas de Mitigación y Restauración.

Componentes del medio	Elementos del medio	Indicadores de impactos	Actividades a realizar para evitar, controlar y mitigar los impactos	Parámetros a monitorear	Puntos de muestreos	Frecuencias de monitoreos	Responsables	Costos	Documentos generados
Biofísico y socioeconómico	**Subprograma de medidas para mantener la imagen corporativa de la Zona Franca Industrial La Romana**								
	Paisaje, vegetación	•Disminución de la calidad del paisaje por el deficiente mantenimiento a las instalaciones y mal manejo de los desechos sólidos. •Posibilidad de deterioro de las áreas verdes por falta de mantenimiento y cuidado.	Continuar con el mantenimiento de las instalaciones de la empresa.	Estado de las áreas comunes de la zona franca, infraestructura de servicios y áreas verdes.	Todas las instalaciones de la Zona Franca Industrial La Romana II.	Semestral.	Encargado de Mantenimiento.	RD$ 2,0000,000.00	•Reportes de mantenimientos realizados. •Fotografías donde se observe el estado de las edificaciones, infraestructura de servicios y áreas verdes. •Informes del Coordinador de Seguridad, Salud y Medio Ambiente.
	Subprograma para el ahorro de agua y energía								
	Recursos	•Aumento del consumo de agua. •Aumento del consumo de energía.	Continuar con las prácticas para el ahorro de agua.	Consumo de agua en m^3/mes.	Todas las instalaciones de la Zona Franca Industrial La Romana II.	Semestral.	Coordinador de Seguridad, Salud y Medio Ambiente.	RD$ 200,000.00	•Registros de consumo de agua. •Registros de consumo de energía eléctrica. •Informes del Coordinador de Seguridad, Salud y Medio Ambiente.
			Continuar con las prácticas para el ahorro de energía eléctrica.	Consumo de energía en Kwh/mes.				RD$ 200,000.00	
	Subprograma de medidas de capacitación a los directivos y empleados de la empresa en el PMAA								
	Todos los componentes del medio ambiente	•Proteger todos los componentes del medio ambiente.	Capacitación del personal en el PMAA.	Número de cursos impartidos y empleados capacitados.	•Área de influencia directa del proyecto sobre los elementos físico-bióticos (terrenos que ocupan las instalaciones más un radio de 1000 m, medidos a partir de su límite).	Semestral.	Coordinador de Seguridad, Salud y Medio Ambiente.	RD$ 50,000.00	•Listados de asistencia a los cursos. •Registro fotográfico de los cursos realizados.
	Subprograma de requisitos interinstitucionales								
	Socioeconómico	•Facilitar la solución de cualquier discrepancia que se pueda desarrollar por las operaciones de la Zona Franca Industrial La Romana II.	Coordinación interinstitucional.	Número de contactos realizados con las instituciones involucradas.	Municipio y provincia La Romana.	Semestral.	Coordinador de Seguridad, Salud y Medio Ambiente.	RD$ 50,000.00	•Registros de los contactos realizados con las instituciones involucradas, Informes de Cumplimiento Ambiental. •Registros (listados de asistencia, fotografías) de las actividades realizadas con la comunidad. •Informes del Coordinador de Seguridad, Salud y Medio Ambiente.
			Interacción con la comunidad.	Número de contactos realizados con la comunidad.				RD$ 150,000.00	

6.3.- PLAN DE ADAPTACIÓN A LOS EFECTOS DEL CAMBIO CLIMÁTICO

6.3.1.- Indicadores de adaptación al cambio climático

La República Dominicana es un país que posee una alta exposición a los fenómenos climáticos extremos considerando su condición de isla y su ubicación en la ruta de los huracanes. Por otra parte, sus características sociales y económicas lo convierten en una zona vulnerable a los efectos del cambio climático.

Como estado insular en desarrollo, es altamente vulnerable a los impactos del cambio climático. En el Artículo 194 de su Constitución contempla este fenómeno, estableciendo como prioridad del Estado la "formulación y ejecución de un plan de ordenamiento territorial que asegure el uso eficiente y sostenible de los recursos naturales de la Nación, acorde con la necesidad de adaptación al cambio climático".

El país está suscrito desde 1994 a la Convención Marco de las Naciones Unidas sobre Cambio Climático, la cual fue ratificada el año 1998. También es signataria del Protocolo de Kyoto que entró en vigencia en el 2005.

A partir de entonces se han creado organismos y elaborado políticas públicas dirigidas a la adaptación a los efectos del cambio climático y la mitigación del mismo.

Entre las instituciones públicas encargadas de la formulación y seguimiento a estas políticas se encuentran el Consejo Nacional de Cambio Climático y Mecanismo de Desarrollo Limpio y el Ministerio de Medio Ambiente y Recursos Naturales.

El Consejo Nacional de Cambio Climático y Mecanismo de Desarrollo Limpio, tiene a su cargo la formulación de políticas públicas para la prevención y mitigación de los gases de efecto invernadero y la adaptación al cambio climático. Este consejo cuenta con la Oficina Nacional de Cambio Climático, con una mesa de trabajo conformada por diferentes ministerios.

Adicionalmente, el Ministerio de Medio Ambiente y Recursos Naturales cuenta con una Dirección de Cambio Climático que es la responsable de dar seguimiento a los diferentes acuerdos internacionales relacionados con el cambio climático en la República Dominicana.

Asimismo, las principales políticas públicas sobre cambio climático se basan en el Cuarto Eje de la Estrategia Nacional de Desarrollo 2030, que procura: "una sociedad con cultura de producción y consumo sostenibles, que promueve una adecuada adaptación al cambio climático", cuyos objetivos principales incluyen la sostenibilidad ambiental, la gestión de riesgos y la adaptación cambio climático. En cuanto a este último punto, el objetivo específico consiste en "avanzar en la adaptación a los efectos y la mitigación de las causas del cambio climático.

El Estado Dominicano formuló, mediante un proceso altamente participativo, su Política Nacional de Cambio Climático, la cual va dirigida al establecimiento de normas para prevenir y mitigar las emisiones causantes del calentamiento global, así como la adaptación a los impactos del mismo.

Fue uno de los primeros países latinoamericanos en someter su Contribución Nacional Determinada (NDC, por sus siglas en inglés) a la Convención Marco de las Naciones Unidas sobre el Cambio Climático (CMNUCC) y, a principios de 2017, ratificó el Acuerdo de París. Lo anterior evidencia la comprensión e importancia para la República Dominicana de los impactos que supone el cambio climático para el desarrollo sostenible, global y nacional. Evidencia también el compromiso asumido para contribuir a su mitigación y adaptarse a sus impactos.

Atendiendo a los requerimientos de los TdR Código 19532 y lo establecido en la Resolución No. 02-2014 del Ministerio de Medio Ambiente y Recursos Naturales que incorpora las consideraciones de adaptación a los efectos del cambio climático en la gestión ambiental a partir del proceso de Evaluación de Impacto Ambiental, se incluye estos indicadores de adaptación al cambio climático para el proyecto Zona Franca Industrial La Romana II con los diferentes fenómenos que pueden afectar el área del proyecto, el medio afectado, las medidas de adaptación y el plazo de cumplimiento de las diferentes medidas.

6.3.2.- Probabilidad de que el área del proyecto sea afectada por los cambios climáticos

En la Tabla 6.3.2-1 se presenta un análisis de cómo diferentes fenómenos climáticos pueden afectar el área del proyecto y las medidas para prevenir daños a la población y al ambiente.

El estado actual será evaluado en tres categorías (Bien, Mal y Regular) y el estado esperado también en tres categorías (Aceptable, Dudoso, No Aceptable). Se consideraron los plazos inmediato, medio y largo.

Tabla 6.3.2-1. Probabilidad de que el área del proyecto sea afectada por fenómenos climáticos.

Fenómeno	Medio afectado	Estado actual del medio	Estado esperado de corrección	Medidas de adaptación	Plazo de la medida en la fase de operación
Riesgo de ciclones (huracanes, tormentas) y precipitaciones intensas.	Instalaciones, trabajadores y visitantes.	Bien	Aceptable	Prevención y actuación ante ciclones o huracanes.	Inmediato.
Aumento de temperatura.	Trabajadores, visitantes, vegetación, fauna.	Regular	Aceptable	Revegetación de todos los espacios que serán ocupados por las áreas verdes con especies nativas y endémicas.	Inmediato.

Continuación Tabla 6.3.2-1.

Fenómeno	Medio afectado	Estado actual del medio	Estado esperado de corrección	Medidas de adaptación	Plazo de la medida en la fase de operación
Sequía.	Trabajadores, visitantes y vegetación.	Mal	Aceptable	Prácticas para el ahorro de agua, incluyendo la revegetación de todos los espacios que serán ocupados por las áreas verdes con especies nativas y endémicas.	Inmediato.
Infestación por vectores y plagas.	Trabajadores, visitantes y vida silvestre.	Bien	Aceptable	Manejo de desechos sólidos no peligrosos. Control de vectores y de plagas con productos de baja toxicidad.	Inmediato.

6.4.- PLAN DE CONTINGENCIAS

6.4.1.- Introducción

Un Plan de Contingencias es un conjunto de procedimientos específicos preestablecidos de coordinación, alerta, movilización y respuesta ante la ocurrencia o inminencia de un evento particular para el cual se tienen escenarios de consecuencias definidos, (Ley No. 147-02).

La finalidad del mismo es la de prever en este caso, que en las instalaciones de la Zona Franca Industrial La Romana II, se contemplen los riesgos a los cuales están expuestas por las condiciones naturales del área donde se ubican, su diseño y las acciones que se llevan a cabo en la misma. Por otra parte, también se busca que empleados de la empresa no resulten dañados a partir de algún incidente o amenaza, tanto interna como externa.

Las causas pueden ser variadas, ya sean de origen natural (ciclones, terremotos) o de origen técnico (incendio, accidentes de trabajo, de tránsito, actos de vandalismo), entre otras.

El hecho de preparar un Plan de Contingencias implica un importante avance a la hora de superar todas aquellas amenazas naturales o técnicas que pueden provocar importantes pérdidas, no sólo materiales, sino humanas.

La orientación principal del Plan de Contingencias es la preservación de la vida humana y de las instalaciones y maquinarias. Su elaboración se puede dividir en cinco etapas:

1. Evaluación.
2. Planificación.
3. Pruebas de viabilidad.
4. Ejecución.
5. Recuperación.

Las tres primeras hacen referencia al componente preventivo y las dos últimas al desarrollo del plan una vez ocurrido el fenómeno.

Una de las contribuciones más importantes del Plan de Contingencias a la respuesta de emergencia es la identificación de los responsables, sus capacidades y los recursos que se disponen, el desarrollo de una relación de trabajo en equipo y la posibilidad de llegar a un acuerdo, en cuanto a los temas, prioridades y responsabilidades.

Un proceso de planificación de contingencias debe incluir a aquellos participantes que puedan verse envueltos en la respuesta de emergencia, como son el Gobierno Dominicano, organizaciones y expertos locales.

6.4.2.- Objetivos principales del Plan de Contingencias

1. Preparar al personal ante cualquier desastre natural o tecnológico que pueda afectar a las instalaciones de la Zona Franca Industrial La Romana II, durante sus operaciones.

2. Evitar la ocurrencia de accidentes que puedan dañar a los empleados de la empresa, las edificaciones, equipos y vehículos de la misma.
3. Evitar, en caso de ocurrir un accidente, que el mismo pueda extenderse fuera de las instalaciones de la empresa.
4. Capacitar a los empleados de la empresa en los aspectos relacionados con desastres y emergencias.
5. Proteger las diferentes edificaciones, equipos, vehículos dentro de la empresa.
6. Establecer normas de actuación eficaces ante la ocurrencia de un accidente o desastre.
7. Garantizar un reinicio rápido de las operaciones, luego de sucedido un evento no deseado.

6.4.3.- Prioridades de protección y sitios estratégicos para el control de contingencias

Las prioridades de protección de la empresa Zona Franca Industrial La Romana II, son:

- Empleados.
- Visitantes.
- Automovilistas y peatones que transitan por la y viales internos.

Los sitios de control de contingencias de las instalaciones son:

- Oficina administrativa.
- Viales internos.
- Garita de entrada.
- Cerca perimetral.
- Áreas verdes.
- Redes de distribución de energía eléctrica.
- Redes de distribución de agua potable.
- Sistema de tratamiento de residuales líquidos.
- Sistema de drenaje pluvial.
- Áreas de suplidores de servicios.
- Naves industriales.

6.4.4.- Responsable del Plan de Contingencias

El Plan de Contingencias para las operaciones de la empresa Operadora Zona Franca La Romana, S.A. será responsabilidad del Presidente de la empresa.

6.4.5.- Organización y coordinación del Plan de Contingencias

Para la coordinación del Plan de Contingencias durante las operaciones del parque industrial será designado al Coordinador de Medio Ambiente y Seguridad.

Será responsabilidad del Coordinador de Medio Ambiente y Seguridad, reportar al Comité Mixto de Seguridad y Salud en el Trabajo del Central Romana Corporation, Ltd., el desenvolvimiento del Plan de Contingencias, el grado de avance y las necesidades que se presenten; además, representará a la empresa ante las instituciones de apoyo tales como: Defensa Civil, Cruz Roja, Comisión Nacional de Emergencias, Policía Nacional, Cuerpo de Bomberos, Ministerio de Medio Ambiente y Recursos Naturales y centros médicos cercanos en caso de que la gravedad de la emergencia así lo requiera.

6.4.6.- Determinación de las técnicas de prevención y control de accidentes y estrategias para manejar contingencias

Es de vital importancia que se establezcan mecanismos para evitar la ocurrencia de accidentes, incendios y condiciones inseguras dentro de las instalaciones de la Zona Franca Industrial La Romana II.

Con esto se obtendrán las condiciones de seguridad que se requieren para que los trabajos y operaciones se desarrollen de forma segura y la ocurrencia de accidentes de carácter técnico o por desastres naturales estén debidamente controlados e identificados.

Como técnica para la prevención y control de accidentes se establecerá un plan de entrenamiento para todos los empleados, el cual estará dirigido por el Gerente de Recursos Humanos.

Dentro de las actividades y acciones que conlleva la implantación de un Plan de Contingencias está la colocación de señalización de seguridad, mantenimiento de equipos contra incendios, investigación de accidentes, reportes de inspecciones, auditorias de seguridad donde se señalen las condiciones sub-estándares encontradas, entre otras.

Se han elaborado una serie de subprogramas, los cuales serán la base técnica para prevenir los accidentes y las estrategias adoptadas para enfrentar las contingencias que se presenten en las instalaciones de la Zona Franca Industrial La Romana II.

6.4.7.- Análisis de riesgos

Para conformar el Plan de Contingencias es necesario partir de la identificación de los riesgos por amenazas naturales y tecnológicas a los que pueda estar expuesto el proyecto, durante las fases de construcción y operación.

Cumpliendo este procedimiento se identificaron las amenazas de mayor magnitud y las áreas o elementos más vulnerables (Ley No. 147-02 Sobre Gestión de los Riesgos emitida por el Congreso Nacional).

En esta citada ley se tiene en cuenta el elemento anteriormente discutido de la posibilidad de ocurrencia de diferentes amenazas en el país, por su ubicación geográfica en el Caribe. Así, la ley se refiere a la política de gestión de riesgos con el objetivo de evitar o reducir las pérdidas de vidas y los daños materiales.

Partiendo de estos criterios es evidente que se hace necesario el análisis de las amenazas y la vulnerabilidad, como única vía para determinar los riesgos.

En la Tabla 6.4.7-1 se presentan las diferencias de riesgo, amenaza y vulnerabilidad que establece la Ley 147-02.

Tabla 6.4.7-1. Definiciones de riesgo, amenaza y vulnerabilidad.

Conceptos	Definiciones
	Ley No. 147-02 Sobre Gestión de Riesgos emitida por el Congreso Nacional de la República Dominicana.
Riesgo	Probabilidad de que se presenten consecuencias económicas, sociales o ambientales desfavorables en un sitio particular y durante un tiempo de exposición determinado.
Amenaza	Peligro latente asociado con un fenómeno físico de origen natural, de origen tecnológico o provocado por el hombre que puede manifestarse en un sitio específico y en un tiempo determinado, produciendo efectos adversos en las personas, los bienes, servicios y el medio ambiente.
Vulnerabilidad	Factor de riesgo interno de un sujeto o sistema expuesto a una amenaza, correspondiente a su predisposición intrínseca a ser afectado o de ser susceptible a sufrir un daño. Corresponde a la predisposición o susceptibilidad física, económica, política o social que tiene una comunidad de ser afectada o de sufrir daños en caso de que un fenómeno desestabilizador se presente, sea de origen natural o provocado por el hombre.

De la tabla anterior se desprende que existen peligros reales de índole natural o tecnológica, que pueden surgir en cualquier momento. De ahí la importancia de tener presente una simple ecuación:

Riesgo = Amenaza x Vulnerabilidad

6.4.7.1.- Amenazas naturales en la región del proyecto

6.4.7.1.1.- Amenaza sísmica

El proyecto Zona Franca Industrial La Romana II está ubicado dentro de la Zona de Alta Amenaza a Sismos en la Vertiente Sur de República Dominicana (Figura 6.4.7.1.1-1), según la categorización establecida por el Instituto Sismológico Universitario de la UASD.

Figura 6.4.7.1.1-1. Ubicación del proyecto en la zona de amenaza alta de la vertiente sur.

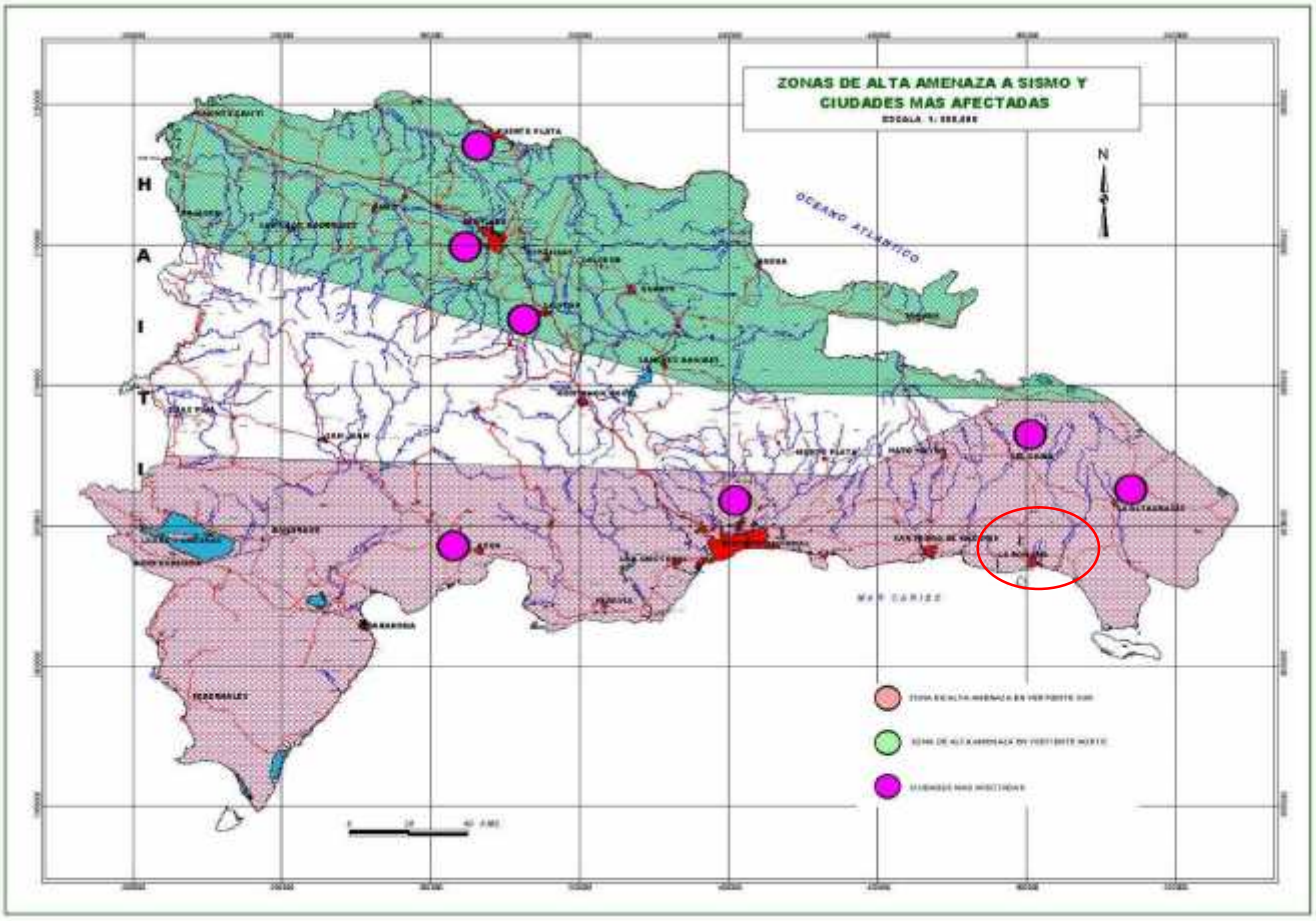

Fuente: Instituto Sismológico Universitario de la UASD.

En la Figura 6.4.7.1.1-2 y la Tabla 6.4.7.1.1-1, se presenta la lista de sismos ocurridos en la vertiente sur de la República Dominicana, desde el año 1970 hasta el último evento registrado en octubre de 2021, considerando una magnitud entre 5 y 10.

Figura 6.4.7.1.1-2. Sismos de magnitud 5.0 o superior ocurridos en la vertiente sur de la República Dominicana desde el año 1970 hasta la actualidad (noviembre de 2021).

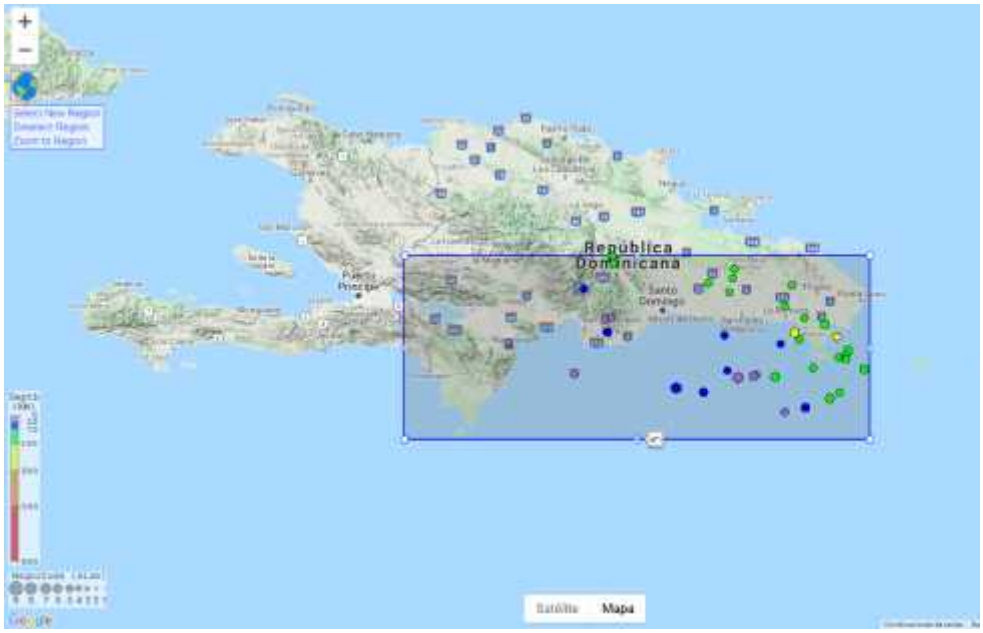

Fuente: Iris Web.

Tabla 6.4.7.1.1-1 Lista de sismos de magnitud 5.0 o superior ocurridos en la vertiente sur de la República Dominicana desde el año 1970 hasta la actualidad (noviembre de 2021).

Año	Mes	Día	Hora	Magnitud	Latitud	Longitud	Profundidad	Región
1971	09	13	04:18:01	5.5	17.8760	-69.6060	35.0	República Dominicana
1971	06	11	12:56:04	6.5	17.9070	-69.8250	35.0	República Dominicana
1974	01	18	16:52:43	5.3	18.7910	-69.3700	82.0	República Dominicana
1976	12	31	16:32:50	5.1	18.2670	-68.8580	85.0	Canal de la Mona
1979	11	17	14:17:29	5.1	18.6860	-69.5730	99.0	República Dominicana
1979	11	05	01:51:12	5.9	17.8280	-68.6170	104.0	República Dominicana
1979	03	23	19:32:31	6.1	17.9870	-69.0440	80.0	República Dominicana
1980	07	20	05:01:10	5.0	17.7290	-68.9700	28.0	República Dominicana
1981	09	14	12:44:29	5.9	18.3200	-68.8910	170.0	Canal de la Mona
1981	02	15	14:36:32	5.1	18.5150	-68.9700	111.8	República Dominicana
1983	12	08	14:46:57	5.1	18.2370	-69.0050	42.7	República Dominicana
1983	09	20	08:50:58	5.6	18.1850	-68.4740	101.3	Canal de la Mona, República Dominicana
1983	05	20	17:40:14	5.2	18.0340	-69.4200	39.7	República Dominicana
1984	09	01	23:39:05	5.2	18.2950	-69.4450	69.6	República Dominicana
1984	06	25	18:45:09	5.5	17.9960	-69.2150	32.2	República Dominicana
1984	06	24	18:18:51	5.2	18.0060	-69.1970	32.3	República Dominicana
1984	06	24	11:17:11	6.9	17.9840	-69.3380	23.9	República Dominicana
1985	12	29	03:22:12	5.1	18.4250	-68.8190	132.6	República Dominicana

Continuación Tabla 6.4.7.1.1-1

Año	Mes	Día	Hora	Magnitud	Latitud	Longitud	Profundidad	Región
1988	09	05	06:13:17	5.6	18.4230	-70.3770	27.7	República Dominicana
1989	06	18	14:06:28	5.7	17.7610	-68.8110	62.3	República Dominicana
1989	03	02	07:13:46	5.5	18.3830	-68.6590	134.1	República Dominicana
1990	10	11	15:14:45	5.3	18.7260	-69.3760	100.8	República Dominicana
1992	01	15	06:58:32	5.7	18.0170	-70.6180	10.0	República Dominicana
1993	08	19	15:33:05	5.3	18.4310	-70.3290	22.6	República Dominicana
1993	04	08	19:13:10	5.2	18.2220	-71.1320	12.8	República Dominicana
1995	01	18	20:45:53	5.0	18.8920	-70.3330	91.1	República Dominicana
1996	04	24	18:56:22	5.1	18.8840	-70.3160	82.9	República Dominicana
1998	08	10	21:02:57	5.2	18.6470	-70.5410	58.0	República Dominicana
2007	06	08	13:30:46	5.0	18.8340	-70.3150	112.4	República Dominicana
2008	12	18	17:13:47	5.1	18.6220	-69.4080	104.4	República Dominicana
2009	03	04	22:30:26	5.0	18.2860	-68.5630	163.1	Canal de la Mona, República Dominicana
2009	02	14	07:48:38	5.0	18.6740	-68.9190	121.6	República Dominicana
2010	11	13	04:35:39	5.4	17.8740	-68.5410	94.6	República Dominicana
2010	04	18	20:16:39	5.1	18.1360	-68.5150	84.5	Canal de la Mona, República Dominicana
2012	07	07	20:32:38	5.1	18.2430	-71.1360	26.7	República Dominicana
2012	01	19	06:28:19	5.0	18.0580	-68.7550	102.9	Canal de la Mona
2012	01	05	09:35:32	5.5	18.3250	-70.3610	39.8	República Dominicana
2014	05	28	21:15:06	5.8	18.0450	-68.3509	90.0	45km al SE de Boca de Yuma, República Dominicana
2019	02	04	14:33:48	5.3	18.1358	-68.5523	74.0	32km SSE de Boca de Yuma, República Dominicana
2021	06	14	10:15:43	5.0	18.1195	-68.4960	87.0	31 km SSE de Boca de Yuma, República Dominicana
2021	06	14	10:15:42	5.0	18.1536	-68.4919	76.4	27 km SSE de Boca de Yuma, República Dominicana

6.4.7.1.2.- Amenaza de huracanes

Considerando que la República Dominicana, por su posición en el Caribe Occidental (según zonación de la *Caribbean Hurricane Network*), es azotada cada año por tormentas tropicales, es importante describir la dinámica regional de estos eventos meteorológicos.

De acuerdo con los registros históricos del país, éste ha sido fuertemente azotado por ciclones y huracanes, siendo los meses de agosto y septiembre los de mayor frecuencia de incidencia de este tipo de evento meteorológico.

En la Figura 6.4.7.1.2-1 se muestra la tabla de las estaciones ubicadas en el Caribe y que forman parte de la *Caribbean Hurricane Network,* ubicadas por posiciones de acuerdo con el número de eventos registrados y la intensidad (cierre de información año 2011). En el caso de la Estación de Puerto Plata ocupa la posición 48 por debajo de la Estación de Punta Cana (lugar 41) y la Estación de Santo Domingo (lugar 44).

Figura 6.4.7.1.2-1. Tabla de reportes de eventos de las Estaciones del Caribe.

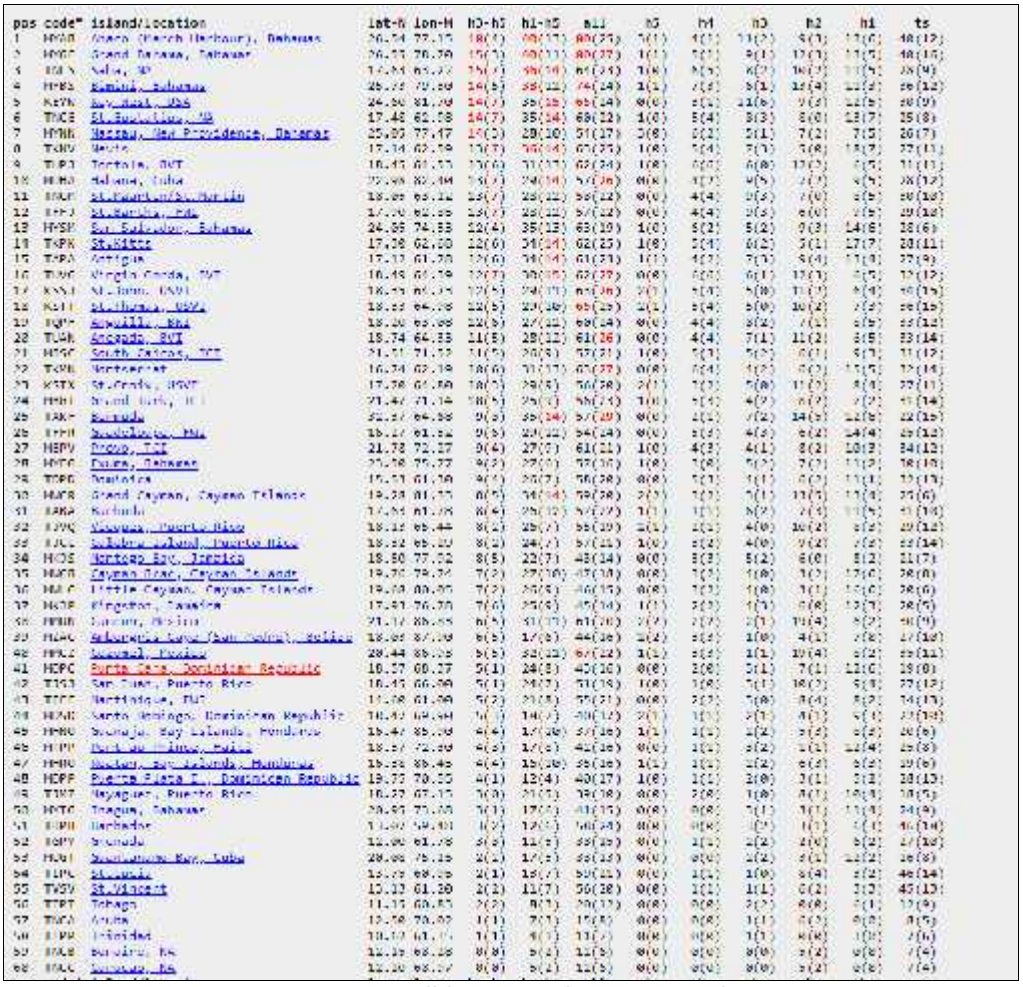

pos	code*	island/location	lat-N	lon-W	h5-h5	h1-h5	all	h5	h4	h3	h2	h1	ts
1	MYAM	Ocean Church (Harbour), Bahamas	26.54	77.15	18(1)	60(17)	80(35)	7(1)	4(1)	11(2)	9(1)	17(3)	12(6)	18(12)
2	MYGF	Grand Bahama, Bahamas	26.57	78.70	15(1)	60(11)	80(32)	1(1)	5(1)	9(1)	17(1)	17(5)	18(10)
3	[illegible]	Nassau, NP	25.04	77.33	15(1)	58(10)	81(31)	7(8)	8(3)	8(2)	10(2)	11(5)	26(9)
4	MYBS	Samana, Bahamas	25.05	73.80	14(5)	55(12)	74(24)	1(1)	2(2)	5(1)	12(4)	11(2)	28(12)
5	MYEY	Key West, USA	24.56	81.80	14(7)	55(15)	85(34)	0(0)	2(1)	11(6)	9(2)	11(5)	28(9)
6	TNCE	St.Eustatius, NE	17.48	62.98	14(7)	35(14)	68(22)	1(0)	5(4)	3(3)	8(0)	12(7)	15(8)
7	MYNN	Nassau, New Providence, Bahamas	25.05	77.47	14(3)	28(10)	51(17)	3(0)	3(2)	5(1)	7(2)	7(5)	26(7)
8	TNCV	Nevis	17.14	62.59	13(7)	36(14)	67(25)	1(0)	5(4)	7(3)	5(0)	13(7)	27(11)
9	TNCT	Tortola, BVI	18.47	64.65	13(6)	31(17)	63(34)	1(0)	0(0)	6(0)	17(3)	5(5)	11(11)
10	MUHA	Habana, Cuba	23.08	82.38	13(7)	34(14)	57(20)	0(0)	1(1)	9(5)	7(2)	9(5)	26(12)
11	TNCF	St.Fourth/St.Martin	18.05	63.12	13(7)	28(12)	58(22)	0(0)	4(4)	3(3)	7(0)	8(3)	26(12)
12	TNCM	St.Martin, FR	17.90	62.85	13(7)	28(12)	57(22)	0(0)	4(4)	3(3)	8(0)	7(3)	23(12)
13	MYSM	San Salvador, Bahamas	24.05	74.53	12(4)	35(13)	63(19)	1(0)	5(2)	5(2)	9(3)	14(8)	28(6)
14	TKPK	St.Kitts	17.20	62.60	12(6)	34(14)	62(25)	1(0)	2(1)	6(2)	5(1)	17(7)	26(11)
15	TKPA	Antigua	17.13	61.78	12(6)	34(14)	61(23)	1(1)	4(2)	7(3)	5(4)	11(3)	27(9)
16	TUVC	Virgin Corda, BVI	18.45	64.39	12(7)	30(15)	62(32)	0(0)	0(0)	6(1)	13(1)	5(5)	17(12)
17	KNSJ	St.John, USVI	18.33	64.73	12(5)	34(17)	65(28)	2(1)	5(4)	5(0)	11(2)	4(4)	28(15)
18	KSTT	St.Thomas, USVI	18.33	64.96	12(5)	33(16)	65(29)	2(1)	5(4)	5(0)	10(2)	7(3)	26(15)
19	TUAC	Anguilla, BVI	18.20	63.05	12(5)	27(11)	68(24)	0(0)	4(4)	3(2)	7(1)	5(3)	25(12)
20	TUAR	Anegada, BVI	18.74	64.33	11(5)	28(12)	61(26)	0(0)	4(4)	7(1)	11(2)	3(3)	23(14)
21	MYGC	South Caicos, TCI	21.51	71.53	11(5)	30(5)	57(21)	1(0)	5(1)	5(2)	8(1)	5(3)	11(12)
22	TKMS	Montserrat	16.74	62.19	10(6)	31(17)	67(37)	0(0)	0(0)	1(2)	8(3)	11(5)	17(14)
23	KSTX	St.Croix, USVI	17.76	64.80	10(5)	29(8)	56(28)	2(1)	5(3)	5(0)	11(2)	4(3)	22(11)
24	MYEI	Grand Cay, BI	27.47	79.34	10(5)	25(9)	55(21)	1(0)	1(1)	4(2)	6(2)	2(2)	11(14)
25	BAHP	Bermuda	32.27	64.86	9(3)	35(14)	57(20)	0(0)	1(1)	2(2)	14(3)	11(6)	22(15)
26	TKPR	Brooklyn, PR	18.17	61.84	9(5)	23(12)	54(24)	0(0)	1(1)	4(3)	6(2)	14(4)	23(12)
27	MBPV	Provo, TCI	21.78	72.27	9(4)	27(7)	61(21)	1(0)	4(3)	4(1)	8(2)	10(2)	24(12)
28	MYPC	Puerto, Panamar	23.08	75.33	9(3)	27(7)	55(19)	1(0)	1(0)	5(1)	7(3)	11(3)	18(10)
29	TKPG	Guadalupe	15.51	61.58	9(4)	26(7)	56(28)	0(0)	1(1)	1(1)	8(3)	11(1)	13(13)
30	MYCR	Grand Cayman, Cayman Islands	19.28	81.37	8(5)	34(14)	59(28)	2(1)	1(1)	5(1)	11(1)	11(4)	23(6)
31	BARB	Barbuda	17.65	61.85	8(4)	25(12)	57(22)	1(1)	1(1)	5(2)	7(4)	11(5)	21(14)
32	TJVQ	Vieques, Puerto Rico	18.12	65.44	8(2)	25(7)	55(19)	2(1)	2(1)	4(0)	10(2)	8(2)	20(12)
33	TJCL	Culebra Island, Puerto Rico	18.32	65.29	8(2)	24(7)	57(21)	1(0)	2(2)	4(0)	9(2)	7(2)	22(14)
34	MCOS	Cortes Bay, Jamaica	18.50	77.92	8(5)	22(7)	48(14)	0(0)	3(3)	5(2)	6(0)	3(2)	11(7)
35	MYCB	Cayman Brac, Cayman Islands	19.70	79.74	7(3)	27(10)	47(18)	0(0)	1(1)	1(0)	9(3)	13(3)	20(8)
36	MYLC	Little Cayman, Cayman Islands	19.68	80.05	7(3)	26(8)	46(15)	0(0)	1(1)	1(0)	9(1)	12(3)	20(6)
37	MSTB	Kingston, Jamaica	17.93	76.78	7(6)	25(8)	45(14)	1(1)	1(1)	0(0)	12(1)	8(3)	18(5)
38	MRBB	Limon, Costa	21.14	86.85	6(5)	31(17)	61(28)	2(2)	2(2)	2(1)	10(4)	5(2)	18(9)
39	MUHA	Autopista Nacional/San Antonio, Belize	16.05	87.09	6(3)	17(8)	44(16)	1(1)	1(1)	1(0)	4(1)	2(3)	17(10)
40	MBLZ	Belmopan, Belize	28.44	88.08	5(3)	23(12)	57(22)	1(1)	1(1)	1(1)	10(4)	6(2)	23(11)
41	MDPC	Punta Cana, Dominican Republic	18.37	68.37	5(1)	24(3)	42(10)	0(0)	2(0)	2(1)	7(1)	11(0)	18(0)
42	TJSJ	San Juan, Puerto Rico	18.43	66.00	5(3)	24(7)	51(18)	1(0)	1(0)	7(1)	10(3)	5(3)	27(12)
43	TFFF	Martinique, FWI	14.58	61.00	5(3)	23(8)	55(21)	0(0)	2(2)	5(0)	8(4)	8(2)	14(13)
44	MDSD	Santo Domingo, Dominican Republic	18.43	69.88	5(3)	14(7)	40(15)	2(1)	1(1)	2(1)	4(1)	4(1)	23(10)
45	MHRO	Roatan, Bay Islands, Honduras	16.47	86.04	4(4)	17(10)	53(26)	1(1)	2(2)	2(2)	3(3)	4(2)	20(6)
46	MPPP	Port au Prince, Haiti	18.57	72.34	4(3)	17(3)	42(10)	0(0)	1(1)	2(2)	1(1)	11(4)	25(3)
47	MHRO	Roatan, Bay Islands, Honduras	16.32	86.42	4(4)	15(10)	55(26)	1(1)	1(1)	2(2)	6(3)	3(2)	19(6)
48	MDPP	Puerto Plata I., Dominican Republic	19.77	70.55	4(1)	13(4)	40(17)	1(0)	1(1)	3(0)	3(1)	3(2)	20(13)
49	TJWT	Mayaguez, Puerto Rico	18.27	67.17	3(3)	21(7)	39(18)	0(0)	2(2)	1(0)	8(1)	10(3)	18(5)
50	MHTG	Tegucigalpa, Honduras	14.06	87.22	3(1)	17(7)	41(17)	0(0)	0(0)	5(1)	3(1)	11(3)	24(9)
51	BPOT	Barbados	13.07	59.61	3(2)	12(5)	50(24)	0(0)	0(0)	2(2)	1(1)	5(2)	40(14)
52	MDPY	Barahona	18.20	71.10	3(3)	11(5)	35(15)	0(0)	1(1)	2(2)	2(0)	5(2)	17(10)
53	MUHA	Roatan/Coxen Hole, Honduras	16.18	86.53	3(2)	17(5)	35(15)	0(0)	0(0)	2(2)	3(1)	11(2)	16(6)
54	BLPC	Blanchisseuse	10.48	61.26	2(1)	15(7)	50(21)	0(0)	1(1)	1(0)	3(4)	2(2)	40(14)
55	TVSV	St.Vincent	13.13	61.30	2(2)	11(7)	50(28)	0(0)	1(1)	1(1)	0(2)	3(2)	43(13)
56	TTPT	Tobago	11.15	60.83	2(2)	8(7)	30(17)	0(0)	0(0)	2(2)	6(0)	2(1)	12(9)
57	TNCA	Aruba	12.50	70.02	1(1)	7(7)	15(8)	0(0)	0(0)	1(1)	2(2)	0(2)	8(5)
58	BPOS	Trinidad	10.10	61.70	1(1)	4(1)	11(2)	0(0)	0(0)	1(1)	0(0)	1(0)	7(1)
59	MHLE	Barahona, Hn	12.35	86.26	0(0)	5(2)	11(5)	0(0)	0(0)	0(0)	3(2)	0(0)	7(3)
60	MHLC	Tocoa, Hn	15.40	86.07	0(0)	5(2)	12(5)	0(0)	0(0)	0(0)	3(2)	0(0)	7(3)

Fuente: *Caribbean Hurricane Network.*

Según los datos de archivo que ofrece el *Caribbean Hurricane Network*, la región ha sido azotada por 43 eventos meteorológicos extremos entre los años 1851 y 2011, de los cuales 16 ocurrieron entre 1940 y 2011. Estos eventos se distribuyen en el tiempo observado, como se muestra en la Tabla 6.4.7.1.2-1.

Tabla 6.4.7.1.2-1. Distribución de los eventos meteorológicos por categoría en el tiempo de observación.

Categoría de los eventos	Cantidad entre 1851 y 2011
Todos los eventos.	43
Tormentas tropicales.	19
Huracanes 1.	12
Huracanes 2.	7
Huracanes 3.	3
Huracanes 4.	2
Huracanes 5.	0

Estos 43 eventos meteorológicos registrados se describen en la Tabla 6.4.7.1.2-2 y se completa la tabla con los huracanes y tormentas tropicales relevantes que azotaron al Caribe Occidental hasta el año 2017, aunque no incidieron directamente sobre el territorio nacional.

Tabla 6.4.7.1.2-2. Eventos meteorológicos registrados entre 1851 y 2017 en la región del Caribe Occidental.

Fecha (dd.mm.aa)	Velocidad del viento km/h	Categoría	Nombre
19.08.1851	104	H2	Sin nombre
06.09.1852	58	TT	Sin nombre
27.08.1855	58	TT	Sin nombre
30.10.1867	92	H1	Sin nombre
14.09.1876	58	TT	Sin nombre
06.09.1883	127	H3	Sin nombre
11.10.1887	69	TT	Sin nombre
19.08.1889	58	TT	Sin nombre
22.09.1894	109	H2	Sin nombre
28.07.1899	81	H1	Sin nombre
01.09.1900	46	TT	Sin nombre
07.07.1901	69	TT	Sin nombre
12.09.1901	46	TT	Sin nombre
23.08.1909	92	H1	Sin nombre
07.09.1910	86	H1	Sin nombre
23.08.1916	69	TT	Sin nombre
04.09.1919	46	TT	Sin nombre
04.08.1928	46	TT	Sin nombre
03.09.1930	150	H4	Sin nombre
11.09.1931	69	TT	Sin nombre
07.05.1932	46	TT	Sin nombre
27.09.1932	92	H1	Sin nombre
29.09.1933	46	TT	Sin nombre

Continuación Tabla 6.4.7.1.2-2.

Fecha (dd.mm.aa)	**Velocidad del viento km/h**	**Categoría**	**Nombre**
04.08.1945	40	TT	Sin nombre
22.09.1949	75	H1	Sin nombre
23.09.1952	40	TT	Charlie
14.09.1958	69	TT	Gerda
27.09.1963	75	H1	Edith
10.09.1967	138	H4	Beulah
31.08.1979	173	H4	David
05.09.1979	46	TT	Frederic
07.10.1985	40	TT	Isabel
23.09.1987	121	H3	Emily
16.08.1993	40	TT	Cindy
22.09.1998	109	H2	Georges
07.12.2003	46	TT	Odette
16.09.2004	75	H1	Jeanne
23.10.2005	52	TT	Alpha
12.12.2007	58	TT	Olga
16.08.2008	46	TT	Fay
30.08.2008	127	H3	Gustav
02.09.2008	69	TT	Hanna
07.02.2008	127	H3	Ike
15.10.2008	81	H1	Omar
08.11.2008	144	H4	Paloma
08.11.2009	98	H2	Ida
26.06.2010	63	TT	Alex
15.09.2010	63	TT	Karl
24.09.2010	58	TT	Matthew
28.09.2010	46	TT	Nicole
12.10.2010	104	H2	Paula
25.10.2010	98	H2	Richard
05.11.2010	86	H1	Tomas
03.08.2011	50	TT	Emily
23.08.2011	105	H1	Irene
24.08.2012	70	TT	Isaac
24.10.2012	60	TT	Sandy
10.07.2013	50	TT	Chantal
04.09.2013	30	TT	Gabrielle
02.08.2014	45	TT	Bertha
28.08.2015	--	TT	Erika
29.10.2016	100	H1	Matthew
06.09.2017	280	H5	Irma
20.09.2017	280	H5	María

TT- Tormenta tropical, H1, H2, H3 ó H4- Huracán y su categoría.

En la temporada ciclónica del año 2017 se destacaron los huracanes Irma y María, categoría 5, que causaron importantes daños en las islas del Caribe. Para la región de estudio en el Este de la Isla, se reportaron más de 220 mm de lluvia acumulada en los días de azote del huracán María.

En las temporadas ciclónicas de los años 2018 y 2019 no hubo afectaciones directas por fenómenos con categoría de huracán o tormenta tropical en el país como se aprecia en la Figura 6.4.7.1.2-2 y 6.4.7.1.2-3.

Figura 6.4.7.1.2-2. Mapa resumen de los eventos ocurridos en la temporada del 2018.

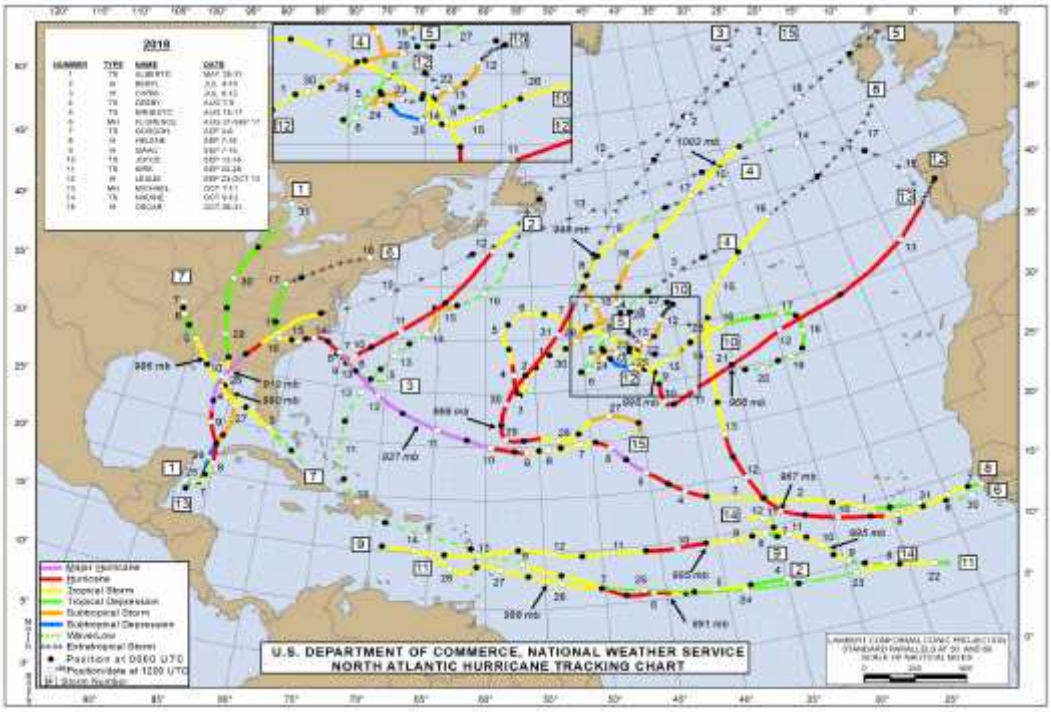

Fuente: US Department of Commerce, National Weather Service, recuperado de www.nhc.noaa.gov/data/tcr/

Figura 6.4.7.1.2-3. Mapa resumen de los eventos ocurridos en la temporada del 2019.

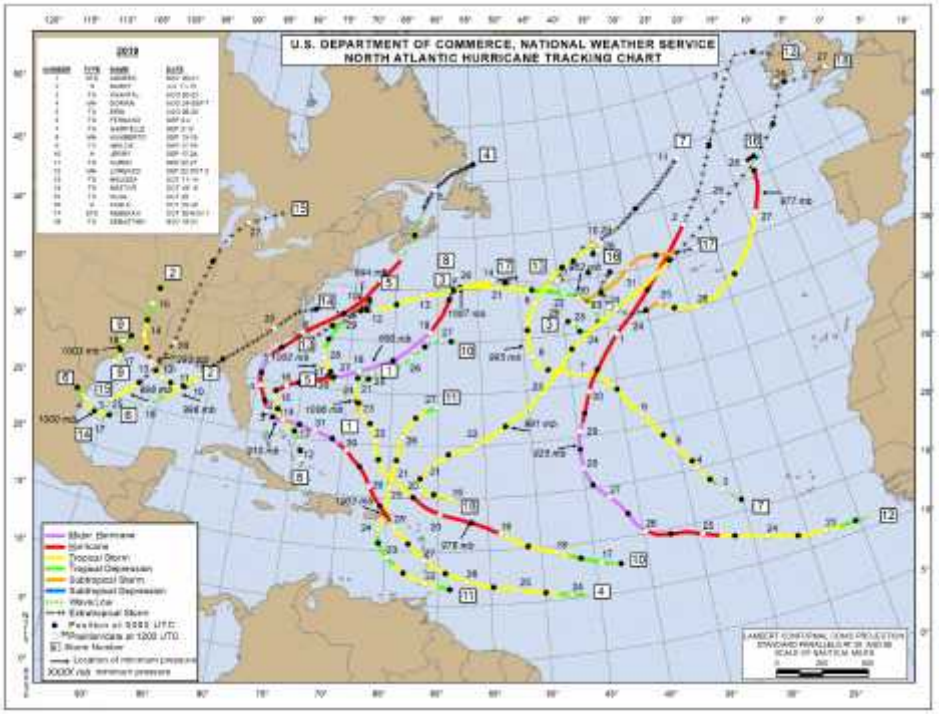

Fuente: US Department of Commerce, National Weather Service, recuperado de www.nhc.noaa.gov/data/tcr/

En el año 2020 se sintieron los efectos del huracán Isaías a fines de julio que provocó inundaciones en la provincia Hato Mayor y de la tormenta tropical Laura a fines de agosto que causó daños en Santo Domingo y otras zonas del país, como se observa en la Figura 6.4.7.1.2-4.

Figura 6.4.7.1.2-4. Mapa resumen de los eventos ocurridos en la temporada del 2020.

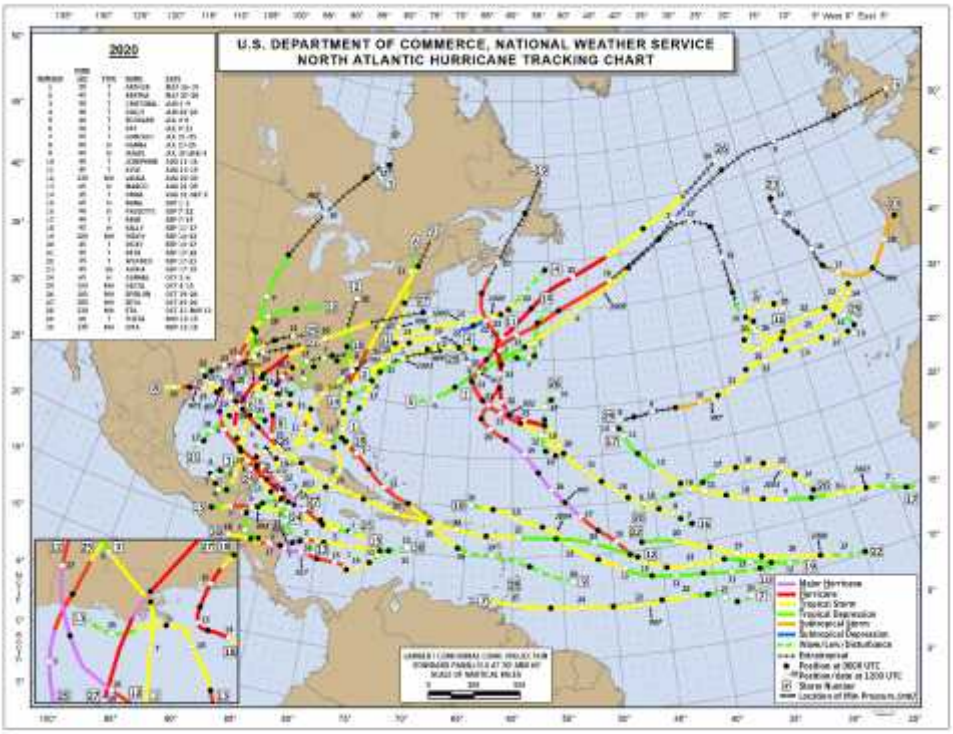

Fuente: US Department of Commerce, National Weather Service, recuperado de www.nhc.noaa.gov/data/tcr/

La temporada del año 2021 de acuerdo con las informaciones ofrecidas por Wikipedia en su página Web "*inició oficialmente el 1 de junio y finalizará el 30 de noviembre de 2021. Estas fechas describen históricamente el período de cada año en el que la mayoría de los ciclones tropicales se forman en la cuenca del Atlántico y son adoptados por convención. Sin embargo, la formación de ciclones tropicales es posible en cualquier época del año como lo demuestra la formación de la tormenta tropical Ana el 22 de mayo. Esto marcó el séptimo año consecutivo récord con actividad antes del inicio oficial de la temporada. La temporada produjo 21 tormentas con nombre siendo la tercera temporada más activa del Atlántico. La temporada contó con el mes de junio más activo, empatado con 1886, 1909, 1936 y 1968 con tres tormentas con nombre que se formaron en el mes.*

El Huracán Elsa se formó el 1 de julio superando a la tormenta tropical Edouard de 2020 como la quinta tormenta con nombre en formación más temprana registrada en cinco días. Más tarde, con la formación de la Tormenta tropical Wanda el 31 de octubre, esta temporada se convirtió en la segunda consecutiva, y la tercera en general, en la que se agotó la lista designada de 21 nombres de tormentas. Fue la sexta temporada consecutiva superior a la media, desde la temporada de 2016".

"A partir de esta temporada de ciclones tropicales, el Centro Nacional de Huracanes (NHC) comenzó a emitir Perspectivas del Clima Tropical regular el 15 de mayo, dos semanas antes de lo que solían hacerlo en el pasado. Esta decisión es debido a que en seis temporadas consecutivas (2015-2020) ha habido actividad antes del inicio oficial de la temporada.

En junio, se formó Claudette que causó importantes lluvias en el sur-sureste de los Estados Unidos provocando 14 fallecimientos y $350 millones en daños en ese país, seguida por la tormenta tropical Danny, la cual se convirtió en la primera tormenta en tocar tierra en Carolina del Sur en el mes de junio desde 1868. En julio, el Huracán Elsa se convirtió en la quinta tormenta con nombre más temprana registrada en el Atlántico, superando el récord anterior de la tormenta tropical Edouard del año anterior y afectó a una gran parte de las islas del Caribe y después a los Estados Unidos dejando a su paso 4 fallecidos y $1.2 mil millones en daños. Poco más de un mes después de inactividad en el Atlántico, en agosto hubo una fuerte actividad con la formación de Fred, Grace, Henri, Ida, Julian, Kate y la Depresión tropical Doce que se intensificó en la Tormenta tropical Larry a principios de septiembre. Fred y Grace afectaron parte de las islas del Caribe; por su parte, después, Fred afectó los Estados Unidos dejando un saldo en ese país de 7 fallecidos y $1.3 mil millones en daños mientras que Grace afectó a México como el primer huracán mayor de la temporada de categoría después de experimentar una rápida intensificación en el Golfo de México, convirtiéndose en el ciclón tropical más fuerte registrado en tocar tierra en el estado de Veracruz junto con el Huracán Karl de 2010 dejando 14 fallecidos en ese país y $513 millones en daños. El 22 de agosto, el Huracán Henri afectó como tormenta tropical la costa este de los Estados Unidos y se convirtió en el primer ciclón tropical que tocó tierra en el estado norteamericano de Rhode Island desde el Huracán Bob en 1991 dejando a su paso 2 fallecidos y $550 millones en daños. El Huracán Ida afectó a finales de agosto el oeste de Cuba como un huracán categoría 1 y al salir al Golfo de México experimentó una rápida intensificación convirtiéndose en un fuerte huracán de categoría 4 que se convirtió en el segundo huracán más dañino registrado en el estado de Luisiana en Estados Unidos, solo detrás del Huracán Katrina en 2005, y está empatado por los vientos máximos sostenidos con el Huracán Laura un año antes y el Huracán Last Island de 1856, como el huracán que tocó tierra más fuerte en el estado. Ida dejó un total de 115 fallecidos a su paso, de los cuales 95 fueron en los Estados Unidos y 20 en Venezuela debido al precursor de este ciclón, y aproximadamente $64.5 mil millones en daños. En septiembre continuó la actividad con la formación de Larry, Mindy, Nicholas, Odette, Peter, Rose, Sam, Teresa y Victor".

"Larry afectó a Terranova en Canadá el 11 de septiembre como un huracán categoría 1 el después de hacer un largo recorrido por aguas abiertas del Atlántico como un huracán de categoría 3 de alto nivel, matando a dos personas en la costa este de Estados Unidos debido al fuerte oleaje y a las corrientes de resaca. La Tormenta tropical Mindy afectó a principios de septiembre a Florida y Georgia en Estados Unidos como una débil tormenta tropical provocando daños mínimos al tocar tierra. A mediados de este mes el Huracán Nicholas afectó a Texas como un huracán categoría 1 después de experimentar una rápida intensificación en el Golfo de México y se movió erráticamente tanto dentro como fuera de las costas de Texas y Luisiana provocando daños por al menos $1.1 mil millones".

Ver https://es.wikipedia.org/wiki/Temporada_de_huracanes_en_el_Atl%C3%A1ntico_de_2021.

6.4.7.1.3.- Contagio por coronavirus

La pandemia por coronavirus (COVID-19) de 2019-2021 es una enfermedad iniciada en 2019, ocasionada por el virus coronavirus 2 del síndrome respiratorio agudo grave (SARS-CovV-2) Se identificó por primera vez en diciembre de 2019 en la ciudad de Wuhan, capital de la provincia de Hubei en China Central, al reportarse casos de un grupo de personas enfermas con un tipo de neumonía desconocida. Los individuos afectados tenían vinculación con trabajadores del mercado mayorista de mariscos del sur de China. La OMS la reconoció como una pandemia global el 11 de marzo de 2020.

El 16 de febrero 2021 la República Dominicana comenzó la inmunización contra el coronavirus SARS-CoV-2, causante de la Covid-19, pero hasta que se pueda aplicar la vacuna al menos un 70% de la población o se haga un proceso de inmunización mundial se tiene que **"aprender a vivir con el coronavirus",** esto implica que se tendrá que continuar con las medidas para poder activar las diferentes actividades económicas y no provocar que surjan nuevos brotes. Esto implicará que se tendrá que continuar con medidas de distanciamiento social, lavado frecuente de las manos, el uso de mascarillas, controles de salud de los trabajadores, entre otros, que serán incorporadas a los Planes de Contingencias de los proyectos mientras persista la situación de pandemia.

6.4.7.1.4.- Peligros tecnológicos

Los peligros de origen tecnológicos son consecuencia de fallos en los equipos, errores humanos y eventos naturales que pueden desencadenar un problema técnico.

Las instalaciones de la Zona Franca Industrial de La Romana, están expuestas a los siguientes peligrosos tecnológicos durante sus operaciones:

- Incendios.
- Accidentes de trabajo.
- Accidentes para clientes y visitantes.
- Accidentes de tránsito.

6.4.7.1.5.- Vulnerabilidad

Para hacer un análisis de vulnerabilidad se necesita identificar los sistemas y elementos expuestos a diferentes tipos de amenazas, estimar el grado de severidad de la misma y su probable distribución espacial y temporal.

Las áreas o elementos vulnerables de la Zona Franca Industrial La Romana II son las siguientes:

- Oficina administrativa.
- Viales internos.
- Garita de entrada.
- Cerca perimetral.

- Áreas verdes.
- Redes de distribución de energía eléctrica.
- Redes de distribución de agua potable.
- Sistema de tratamiento de residuales líquidos.
- Sistema de drenaje pluvial.
- Áreas de suplidores de servicios.
- Naves industriales.
- Empleados.
- Visitantes.
- Automovilistas y peatones que transitan por los viales internos.

6.4.7.1.6.- Identificación de riesgos

Luego de haber determinado los peligros naturales y tecnológicos a los que está expuesta la Zona Franca Industrial de Las Américas (Administración) y haber identificado las áreas o elementos vulnerables, se procedió a la identificación de los riegos, de acuerdo a la expresión: *Riesgo = Peligro x Vulnerabilidad*.

Los riesgos identificados para las operaciones de la Zona Franca Industrial La Romana II fueron los siguientes:

1. Riesgo de pérdidas de vidas humanas y bienes materiales por ciclones o huracanes.
2. Riesgo de pérdidas de vidas humanas y bienes materiales por terremotos.
3. Riesgo de contagio por coronavirus.
4. Riesgo de pérdidas de vidas humanas y bienes materiales por incendios.
5. Riesgo de accidentes para los empleados de la empresa.
6. Riesgo de accidentes para visitantes.
7. Riesgo de accidentes de tránsito.

Los riesgos identificados fueron evaluados como:

A = Alto.
M = Medio.
B = Bajo.

En la Tabla 6.4.7.1.6-1 se muestra la matriz cómo se comportan los riesgos para cada área o elemento vulnerable.

Tabla 6.4.7.1.6-1 Matriz de identificación de riesgo para las operaciones de la Zona Franca Industrial La Romana II.

Áreas o elementos vulnerables	Amenazas							Total de riesgos que pueden sufrir los sujetos, áreas o sistemas vulnerables
	Naturales			Técnicas				
	Ciclones / huracanes	Sismos / terremotos	Contagio por coronavirus	Incendios	Accidentes de trabajo	Accidentes para clientes y visitantes	Accidentes de tránsito	
Oficina administrativa.	1A	2A		4B				3
Viales internos.	1B	2B		4B				3
Garita de entrada.	1A	2A		4B				3
Cerca perimetral.	1A	2A		4B				3
Áreas verdes.	1A	2B		4B				3
Sistema de distribución de energía eléctrica.	1A	2A		4A				3
Sistema de distribución de agua potable.	1A	2A		4B				3
Sistema de tratamiento de residuales líquidos.	1A	2A		4B				3
Sistema de drenaje pluvial.	1A	2A		4B				3
Áreas de suplidores de servicios.	1A	2A		4B				3
Naves industriales.	1A	2A		4A				3
Empleados.	1B	2A	3B	4M	5M			5
Visitantes.	1B	2A	3B	4B		6B		5
Automovilistas y peatones que transitan por los viales internos.	-	-	-	-	-	-	7M	1

Para darle una expresión espacial a los riesgos se presenta el Mapa de riesgos. A partir de los riesgos identificados anteriormente se desarrollaron los subprogramas de medidas de prevención del Plan de Contingencias.

Para darle una expresión espacial a los riesgos se presenta el Mapa de riesgos. A partir de los riesgos identificados anteriormente se desarrollaron los subprogramas de medidas de prevención del Plan de Contingencias.

6.4.8.- Subprograma de medidas del Plan de Contingencias

En la Tabla 6.4.8-1 se muestra la estructura del Plan de Contingencias diseñado para las instalaciones Zona Franca Industrial La Romana II, durante sus operaciones.

Matriz de identificación de riesgo para las operaciones de la Zona Franca Industrial La Romana II.

Áreas o elementos vulnerables	Amenazas: Naturales: Ciclones / huracanes	Amenazas: Naturales: Sismos / terremotos	Amenazas: Técnicas: Incendios	Amenazas: Técnicas: Accidentes de trabajo	Amenazas: Técnicas: Accidentes para clientes y visitantes	Amenazas: Técnicas: Accidentes de tránsito	Amenazas: Técnicas: Contagio por coronavirus	Total de riesgos que pueden sufrir los sujetos, áreas o sistemas vulnerables
Oficina administrativa.	1A	2A	3B					3
Viales internos.	1B	2B	3B					3
Garitas de entrada.	1A	2A	3B					3
Cerca perimetral.	1A	2A	3B					3
Áreas verdes.	1A	2B	3B					3
Sistema de abastecimiento de energía eléctrica.	1A	2A	3A					3
Sistema de abastecimiento de agua.	1A	2A	3B					3
Sistema de tratamiento de residuales líquidos.	1A	2A	3B					3
Sistema de drenaje pluvial.	1A	2A	3B					3
Áreas de suplidores de servicios.	1A	2A	3B					3
Naves industriales.	1A	2A	3A					3
Empleados.	1B	2A	3M	4M			7B	5
Visitantes.	1B	2A	3B		5B		7B	5
Automovilistas y peatones que transitan por los viales internos.	-	-	-	-	-	6M	-	1

Zona Franca Industrial
La Romana II

Sector Villa Verde

Rio Dulce

Riesgos fase de operación

1. Riesgo de pérdidas de vidas humanas y bienes materiales por ciclones o huracanes.
2. Riesgo de pérdidas de vidas humanas y bienes materiales por terremotos.
3. Riesgo de pérdidas de vidas humanas y bienes materiales por incendios.
4. Riesgo de accidentes para los empleados de la empresa.
5. Riesgo de accidentes para visitantes.
6. Riesgo de accidentes de tránsito.
7. Riesgo de contagio por coronavirus.

Los riesgos 1, 2, y 7 en fase de operación abarcan todo el proyecto dado sus condiciones.

0m 250m 500m 750m 1000m

2040200 2040000 2039800 2039600 2039400 2039200 2039000 2038800 2038600 2038400 2038200 2038000

500400 500600 500800 501000 501200 501400 501600 501800 502000 502200 502400 502600 502800 503000 503200 503400 503600 503800 504000 504200

ZONA FRANCA INDUSTRIAL LA ROMANA II

Mapa de riesgos en fase de operación

Fuente:
Imagen satelital SAS Planet
georeferenciadas al Sistema de coordenadas planas Universal Transverse Mercator UTM (datum WGS84), zona 19 hemisferio Norte.

Registro de prestadores de servicios ambientales F00-016.
Permiso Ambiental 1876-12-RENOVADO.
EMPACA
Laboratorio de Cartografía Santo Domingo D.N. 2021.

Tabla 6.4.8-4. Subprogramas de medidas del Plan de Contingencias.

Subprograma	Medidas
Generales.	a.- Mantener el Comité Mixto de Seguridad y Salud en el Trabajo y creación de Brigadas de Emergencia.
	b.- Evacuación de las instalaciones en caso contingencias.
	c.- Capacitación de los empleados en el Plan de Contingencias.
Prevención y actuación ante accidentes	a.- Instrucciones para dar respuestas a accidentes y notificación de emergencias.
	b.- Instrucciones para dar los primeros auxilios.
	c.- Continuar con el equipamiento de los empleados con medios de protección individuales.
	c.- Mantener la señalización vial y de seguridad en las instalaciones.
Actuación ante desastres naturales.	a.- Preparación y actuación frente a ciclones o huracanes.
	b.- Preparación y actuación frente a la ocurrencia de terremotos.
	c.-Prevención y actuación ante contagio por coronavirus.
Actuación ante desastres tecnológicos.	a.- Prevención y actuación en caso de incendios.

En los acápites siguientes se desarrollan cada uno de los subprogramas definidos en la Tabla 6.4.8-1.

6.4.8.1.- Subprograma de medidas generales del Plan de Contingencias

Introducción: La empresa Operadora Zona Franca La Romana S.A., cuenta con alrededor de 10 trabajadores y además se contratarán empresas para las labores de construcción y remodelación de naves industriales, por tanto, es necesario que éstos estén organizados y capacitados para actuar en caso de la ocurrencia de un desastre natural, tecnológico o un accidente.

Objetivos del subprograma:

- Organizar y designar al personal responsable y establecer sus funciones para lograr el menor tiempo de respuesta posible ante la ocurrencia de desastre natural o tecnológico, o un accidente entre los empleados.
- Salvaguardar la integridad física de los empleados y de las instalaciones de la empresa, capacitando a los empleados para actuar de forma organizada ante estas eventualidades.
- Evitar accidentes producto de una evacuación desorganizada.

Medidas que integran el subprograma:

a.- Mantener el Comité Mixto de Seguridad y Salud en el Trabajo y creación de Brigadas de Emergencia.
b.- Evacuación de las instalaciones en caso de contingencias.

c.- Continuar con la capacitación de los empleados en el Plan de Contingencias.

Riesgos a los que van dirigidas las medidas:

- Riesgo de pérdidas de vidas humanas y bienes materiales por ciclones o huracanes.
- Riesgo de pérdidas de vidas humanas y bienes materiales por terremotos.
- Riesgo de contagio por coronavirus.
- Riesgo de pérdidas de vidas humanas y bienes materiales por incendios.
- Riesgo de accidentes para los empleados de la empresa.
- Riesgo de accidentes para visitantes.
- Riesgos de accidentes de tránsito.

Áreas o elementos vulnerables:

- Oficina administrativa.
- Viales internos.
- Garita de entrada.
- Cerca perimetral.
- Áreas verdes.
- Redes de distribución de energía eléctrica.
- Redes de distribución de agua potable.
- Sistema de tratamiento de residuales líquidos.
- Sistema de drenaje pluvial.
- Áreas de suplidores de servicios.
- Naves industriales.
- Empleados.
- Visitantes.
- Automovilistas y peatones que transitan por los viales internos.

Tecnologías de manejo y adecuación:

a.- Mantener el Comité Mixto de Seguridad y Salud en el Trabajo y creación de Brigadas de Emergencias.

El Central Romana Corporation, Ltd. cuenta con el Certificado de Cumplimento del Reglamento 522-06 de Seguridad y Salud en el Trabajo otorgado por el Ministerio de Trabajo de la República Dominicana (Anexo XIII).

Como parte del proceso para obtención de esta certificación se creó un Comité Mixto de Seguridad y Salud en el Trabajo que está integrado por representantes de las diferentes instituciones que forman parte de este Grupo Empresarial, incluyendo la empresa Zona Franca La Romana, S.A. (ver Anexo XIV: Acta constitutiva del Comité Mixto de Seguridad y Salud en el Trabajo).

Este comité es el responsable de impulsar la formulación, desarrollo e implementación del Programa de Seguridad y Salud de la empresa y vela por:

- Crear un ambiente de trabajo seguro y saludable que proporcione mayor satisfacción y menor pérdida de salud a los trabajadores.
- Procurar que las operaciones se realicen con el máximo de seguridad y eficacia para evitar pérdidas de materiales y deterioro de maquinarias y equipos.
- Fomentar la creación de buenas relaciones sociales entre el personal de toda la empresa, así como la existencia de un clima de armonía empleados-empleadores.

Además, este comité, se encarga de coordinar la ejecución de las medidas que integran el Plan de Contingencias y la capacitación del personal en estos temas, en las diferentes empresas que forman parte del grupo empresarial.

Este Comité se reúne al menos una vez al mes (Anexo XV: Minutas de reuniones del Comité Mixto de Seguridad y Salud en el Trabajo) y reporta a la Dirección General de Higiene y Seguridad Industrial, los planes, memorias, resultados de inspecciones preventivas, reportes de accidentes con la respectiva investigación, así como las actividades de promoción y formación que se realicen.

Por otra parte, para casos de emergencias el Comité Mixto de Seguridad y Salud en el Trabajo cuenta con el apoyo de otros departamentos y empresas del Central Romana Corporation, Ltd, así como empresas contratistas que prestan servicios a las instalaciones de la zona franca incluyendo:

- Departamento contra Incendios del Central Romana Corporation, Ltd.
- Centro Médico Central Romana.
- Guardianes de Costasur, S.R.L. empresa de seguridad privada que custodia las instalaciones de la zona franca.

En caso de que el desastre y/o accidente no pueda ser controlado por la magnitud de los mismos está prevista la intervención instituciones externas que se presentan a continuación:

- 911.
- Cuerpo de Bomberos de La Romana.
- Defensa Civil.
- Cruz Roja Dominicana.
- Comisión Nacional de Emergencias (COE).
- Policía Nacional.
- Ministerio de Medio Ambiente y Recursos Naturales.
- Otras.

Se aclara que la empresa Operadora Zona Franca La Romana, S.A., sólo cuenta con un solo empleado que labora de manera fija dentro de las instalaciones de la Zona Franca Industrial La Romana II, por lo que se hace necesario que las diferentes empresas instaladas en el parque industrial cuenten con Brigadas de Emergencia independientes para hacer frente a los diferentes tipos de contingencias que puedan ocurrir a lo interno de sus instalaciones.

Estas brigadas de emergencia contarán con varios equipos especializados en diferentes áreas como: evacuación, primeros auxilios y combate de incendios, entre otros, para ejecutar el plan de contingencias a lo interno de las instalaciones de las diferentes empresas que están instaladas en el parque industrial.

b.- Evacuación de las instalaciones en caso de contingencias.

Operadora Zona Franca La Romana, S.A. exigirá a las diferentes empresas a las cuales alquilan las naves industriales, la colocación de señales indicando las rutas de evacuación, salidas de emergencia y puntos de reunión exterior.

Algunas de las empresas instaladas en la zona franca ya han colocado dicha señalización (Fotos 6.4.8.1-1).



Fotos 6.4.8.1-1. *Señalización de ruta de evacuación y salida de emergencia de una de las empresas instaladas en la Zona Franca Industrial La Romana II (tomadas el 1 de octubre de 2021).*

c.- Continuar con la capacitación de los trabajadores en el Plan de Contingencias.

La capacitación de los empleados de la empresa Zona Franca La Romana, S.A. en el Plan de Contingencias estará dividida en una parte teórica y otra práctica para la realización de simulacros.

Los temas en los que los trabajadores se capacitarán son los siguientes.

- Plan de evacuación.
- Primeros auxilios.
- Prevención de incendio y manejo de extintores.
- Entrenamiento para actuación ante huracanes.
- Entrenamiento para actuación ante terremotos.
- Entrenamiento para actuación en caso de accidentes.

Se exigirá a las empresas contratistas que participen en labores de construcción y remodelación de naves industriales, que capacite sus los trabajadores en dichos temas.

La capacitación de los trabajadores de las diferentes empresas a las cuales están alquiladas las naves industriales es responsabilidad de éstas, no de empresa Zona Franca La Romana, S.A. No obstante, esta empresa podrá coordinar la realización de actividades de capacitación conjuntas en diferentes temas relacionados con el Plan de Contingencias.

Personal requerido:

a.- Empleados de la empresa Operadora Zona Franca La Romana, S.A.
b.- Empleados de la empresa Zona Franca La Romana, S.A., contratistas y Brigadas de Emergencias.
c.- Instructores externos.

Apoyo logístico:

a.- Listado de miembros del Comité Mixto de Seguridad y Salud en el Trabajo, las Brigadas de Emergencias y de los números telefónicos de los mismos, radios de comunicación y teléfonos celulares.
b.- Señalización para indicar las rutas de escape, salidas de emergencia y el lugar donde se encuentra el punto de reunión exterior.
c.- Papel computadora, impresora para preparar el material didáctico.

Responsable de ejecución:

a, b y c.-Coordinador de Seguridad, Salud y Medio Ambiente.

Seguimiento de la medida:

Parámetros de gestión:

a.- Verificar que se mantenga el Comité Mixto de Seguridad y Salud en el Trabajo y se creen la Brigadas de Emergencias.
b.- Verificar que los empleados reciban entrenamiento periódico para realizar una evacuación y que se mantengan las señales indicando las rutas de evacuación en buen estado.
c.- Verificar que se hayan capacitado a los empleados en el Plan de Contingencias.

Parámetro de indicador de seguimiento:

a.- Número de representantes de la empresa Operadora Zona Franca La Romana, S.A. en el Comité Mixto de Seguridad y Salud en el Trabajo del Central Romana Corporation, Ltd. y de las Brigadas de Emergencias.
b.- Número de simulacros de evacuación realizados, estado de las señales de evacuación colocadas.
c.- Número de cursos realizados en el Plan de Contingencias y de empleados capacitados.

Frecuencia: Semestral.

Registros necesarios:

- Lista de miembros del Comité Mixto de Seguridad y Salud en el Trabajo, las Brigadas de Emergencias, números de teléfono de contactos y función.
- Fotografías de señales de evacuación y de los simulacros realizados.
- Registros y fotografías de los cursos de capacitación en el Plan de Contingencias.
- Informes del Coordinador de Seguridad, Salud y Medio Ambiente.

Norma para comprobar resultados: Ley 147-02 sobre Gestión de Riesgos.

Cronograma de ejecución y costos anuales:

Medida	Costos anuales	Cronograma (meses)											
		1	2	3	4	5	6	7	8	9	10	11	12
a.- Mantener el Comité Mixto de Seguridad y Salud en el Trabajo y creación de Brigadas de Emergencias.	RD$ 10,000.00												
b.- Evacuación de las instalaciones en caso de contingencias.	RD$ 25,000.00												
c.- Capacitación de los empleados en el Plan de Contingencias.	RD$ 140,000.00												
Total	**175,000.00**												

6.4.8.2.- Subprograma de medidas para la prevención y actuación ante accidentes

Introducción: En las instalaciones de la empresa Operadora Zona Franca Industrial La Romana II, existe el riesgo de ocurrencia de accidentes que pueden afectar, tanto a los empleados como a los visitantes. Los accidentes pueden estar vinculados a la naturaleza de las operaciones de la empresa, por tal razón, se hace necesario tomar medidas de prevención contra su ocurrencia o para actuar adecuadamente ante el accidente.

Objetivos del subprograma:

- Lograr el menor tiempo de respuesta posible para que el empleado o visitante que haya tenido un accidente se le brinden los primeros auxilios con la mayor brevedad de tiempo y pueda ser trasladado a un centro médico especializado.

Medidas que integran el subprograma:

a.- Instrucciones para dar respuestas a accidentes y notificación de emergencias.
b.- Instrucciones para dar los primeros auxilios.
c.- Continuar con el equipamiento de los empleados con medios de protección individuales.

d.- Mantener la señalización de seguridad y de tránsito en las instalaciones.

Riesgos a los que van dirigidas las medidas

- Riesgo de accidentes para los empleados de la empresa.
- Riesgo de accidentes para visitantes.
- Riesgos de accidentes de tránsito.

Áreas o elementos vulnerables:

- Empleados.
- Visitantes.
- Automovilistas y peatones que transitan por la y viales internos.

Tecnologías de manejo y adecuación:

a.- Instrucciones para dar respuestas a accidentes y notificación de emergencias.

Los pasos básicos para seguir por un empleado que presencie un accidente son los siguientes:

- Notificar inmediatamente a la persona responsable del área o a su sustituto.
- Avisar al Grupo de Primeros Auxilios.
- Si está entrenada, dar los primeros auxilios a la persona accidentada.
- Requerir los servicios de una ambulancia o transporte para el traslado de la persona accidentada a un centro médico, en caso de ser necesario.

Los pasos básicos a seguir son los siguientes:

- Dependiendo del tipo de accidente que haya sufrido el empleado se realizará la evaluación del área y se determinará si se mantienen las condiciones de riesgos.
- Se paralizarán los trabajos de ser necesarios, asegurando la parada de los equipos y maquinarias.
- No se reiniciarán las labores mientras persistan condiciones de peligro para los demás empleados.
- Seguimiento médico al empleado accidentado.
- Se realizará el reporte de accidente y establecer las garantías para evitar la repetición de este tipo de accidente.

Para la notificación de emergencias se han colocado listados con los números de teléfonos de emergencia (911, Defensa civil, cuerpo de bomberos, policía, entre otros), en diferentes áreas de las instalaciones de la empresa.

Se dispondrá de botiquín de primeros auxilios en la oficina administrativas del proyecto y en las facilidades temporales de las naves industriales en construcción o remodelación con todos los elementos necesarios para casos de ocurrencia de accidentes. Se contará con una camilla en la oficina administrativa para casos en que sea necesario trasladar a una persona accidentada.

El botiquín de primeros auxilios debe de tener algunos elementos imprescindibles los cuales se muestran en la Tabla 6.4.8.2-1.

Tabla 6.4.8.2-1. Elementos imprescindibles en los botiquines.

Elemento necesario	Utilización
Agua oxigenada	Se utiliza para limpiar heridas. Su acción hemostática hace detener el sangrado en cortes, lastimaduras o hemorragias nasales.
Alcohol	Se usa para desinfectar termómetros cilíndricos, pinzas, tijeras u otro instrumental. También se utiliza para la limpieza de la piel antes de una inyección. No es aconsejable utilizarlo en una herida porque irrita los tejidos.
Algodón	Se utiliza para forrar tablillas o inmovilizadores, improvisar apósitos y desinfectar el instrumental. Nunca se debe poner sobre una herida abierta.
Gasas	Se sugieren aquellas que vienen en paquetes o tarros que contienen una o más trozos estériles individuales. Material suficiente para tratar una lesión solamente. Se utiliza para limpiar y cubrir heridas o detener hemorragias. Hay gasas antiadherentes para heridas con sangre o las nitrofuracinadas para quemaduras.
Vendas	Es indispensable que haya vendas en rollo. Se recomienda incluir vendas elásticas y de gasas de diferentes tamaños.
Vendas adhesivas	Banditas, curitas, son útiles para cubrir heridas pequeñas.
Compresas	Porción de gasa orillada estéril, lo suficientemente grande (30 a 40 cm) para que se pueda extender más allá del borde de la herida o quemadura. También es útil para atender una hemorragia. Existen las compresas estériles engrasadas en vaselina para evitar la infección de heridas y el sangrado. También compresas frío instantáneo para desinflamación por frío en caso de golpes, traumatismos, etc. Las compresas de calor se usan para congelamiento o estado de shock.
Yodo	El yodo es un germicida de acción rápida, se utiliza como solución para realizar la limpieza y desinfección de lesiones.
Hisopos dobles	Se utilizan para extraer cuerpos extraños en ojos, limpiar heridas donde no se puede hacer con gasa y aplicar antisépticos en cavidades.
Telas adhesivas	Como el esparadrapo, que se utilizan para fijar gasas, apósitos y vendas.
Otros elementos que pueden ser útiles	Termómetro clínico, Pinzas Tijeras, Jabón antiséptico Baños oculares, Polvos cicatrizantes Antibióticos, Bicarbonato de sodio Crema para quemaduras, Solución rehidratante Termómetro clínico

b.- Instrucciones para dar los primeros auxilios.

El personal del Grupo de Primeros Auxilios de la empresa se hace cargo de los empleados que se hayan accidentado, siguiendo el siguiente procedimiento:

a) El accidentado, en ningún caso, si se encuentra tendido en el suelo, puede ser movido, si no tiene experiencia en el área de primeros auxilios.
b) Se actuará con lo que se tiene a mano y los conocimientos de primeros auxilios, en el lugar del accidente, hasta que lleguen los refuerzos y equipos solicitados. Nunca se debe abandonar al accidentado.
c) Se evaluará rápidamente los signos vitales del accidentado: conciencia, respiración, pulso, presión arterial y temperatura.
d) Si el accidentado no está consciente no será movido, ya que puede darse el caso que haya sufrido una lesión y al no poder comunicarlo podría ocasionarle problemas más graves.
e) Si el accidentado tiene una respiración superior a 16-20 veces por minuto está en shock y si es inferior está desmayado.
f) Si el accidentado tiene el pulso acelerado o taquicardia, es decir, las pulsaciones del corazón por encima de 60-80 veces está en shock nervioso o convulsionando y si el pulso es lento o bradicardia podría estar en un shock hipovolémico o desmayado.
g) La temperatura debe ser tomada con un termómetro y su valor debe oscilar entre 36.5-37° C, en caso de tenerla por debajo de éstos rangos, el accidentado podría estar en shock o hipotermia; si está por encima, de este rango es signo de una infección o insolación. En caso de no poseer un termómetro, se puede apreciar usando la palma de la mano.
h) La presión arterial alta debe oscilar entre 145-90 y 95-50 la mínima.

Cuando el accidentado no presente signos vitales se aplicará la RCP, que consiste en:

- Abrir la vía respiratoria inclinando hacia atrás la cabeza y levantar la barbilla.
- Verificar si el accidentado respira, observando y escuchando por tres segundos.
- Verificar si tiene pulso en el cuello o en la muñeca.
- Si el accidentado no respira y no tiene pulso inicie el proceso con cuatro respiraciones y vuelva a verificar el pulso.
- Cuando es aplicado por una persona se darán dos respiraciones y quince masajes a razón de ochenta por minuto.
- Cuando sea aplicado por dos personas se hará una respiración y cinco masajes a razón de sesenta por minuto.
- Los movimientos son firmes, en dirección perpendicular al paciente, sin doblar los brazos, sin rebotar y en forma coordinada con las respiraciones.
- Verificar periódicamente el pulso y la respiración hasta que ésta se consiga, entonces detener el proceso y esperar la ayuda médica.

Mientras este proceso es realizado, se llamará una ambulancia. En caso de que el accidentado tenga una herida se seguirán los siguientes pasos:

a) Limpiar toda sustancia externa: polvo, sudor, etcétera con agua y jabón desinfectante.
b) Desinfectar con un antiséptico, ya sea líquido, en polvo o en aerosol. Puede ser agua oxigenada, yodo, etcétera.
c) Cubrir la herida con apósito, vendaje o paño limpio.

En caso de que la herida presente inflamación en la parte afectada, hinchazón de una glándula, fiebre, enrojecimiento, sensibilidad al tacto, pus, sensación de calor, palpitaciones dolorosas o shock, se debe hacer lo siguiente:

a) Elevar la parte afectada.
b) Mantener la persona acostada.
c) Aplicar paños húmedos para bajar la temperatura.
d) Trasladar el paciente al Centro Médico establecido.
e) El tratamiento con antibióticos debe ser recetado por el médico.

En ocasiones dentro de las heridas se encuentran vidrios, astillas, etcétera. Estas serán extraídas sólo si están profundas o no presentan alguna resistencia al ser extraídas. Esta maniobra se hará con unas pinzas de extracción, de lo contrario será inmovilizado, dejando el objeto dentro de la herida para ser extraído por el médico.

No se extraerán cuchillas, varillas o cualquier objeto grande que esté clavado al cuerpo, esto sólo lo hará el médico.

Para las heridas en la cabeza se seguirá el siguiente procedimiento:

a) No lavar la herida.
b) Inmovilizar la cabeza.
c) Aplicar presión directa si no hay fractura del cráneo.
d) En heridas pequeñas puede aplicar bolsas de hielo.
e) Trasladar la víctima semi-acostada.

c.- Continuar con el equipamiento de los empleados con medios de protección individuales.

A los empleados de la empresa Operadora Zona Franca La Romana, S.A. que realicen trabajos de mantenimiento en las áreas comunes de la zona franca se les suministrarán los equipos de protección personal necesarios para el desempeño seguro de sus labores.

En caso de las empresas subcontratadas para prestar servicios de mantenimiento en áreas comunes de la zona franca, así como construcción y remodelación de naves industriales, se les exigirá que estas suministren los equipos de protección personal necesarios para sus trabajadores.

En la Tabla 6.4.8.2-2, se muestran los equipos de protección que se utilizan para las diferentes actividades.

Tabla 6.4.8.2-2. Medios de protección para la construcción de los objetos de obra.

Medio de protección	Uso	Medio de protección	Uso
Casco de seguridad 	Su uso es siempre obligatorio en los trabajos de cualquier tipo en la fase de construcción.	**Protección de las Vías Respiratorias, "Máscaras filtrantes o equipos autónomos"** 	El uso obligatorio, según los casos, de unos u otros medios será fijado en función del tipo de contaminante y tiempo de exposición o duración del trabajo.
Gafas de seguridad 	Es obligatorio su uso en todos los trabajos y operaciones en que existan riesgos que afectan a los ojos, tales como radiaciones o proyecciones de sólidos o líquidos. En función del riesgo se aplicará la protección a toda la cara (pantallas faciales), como en los casos de soldadura, esmerilado y otros.	**Protectores auditivos "Tapones o Cascos"** 	Es obligatorio su uso en aquellos trabajos o zonas donde el nivel de ruido sea superior al permisible.
Protección de las manos "Guantes" 	Se requiere el uso obligatorio de guantes de protección en todos los trabajos y operaciones que precisen contacto manual con materiales cortantes, móviles, punzantes, tóxicos, corrosivos o calientes. Especial importancia tiene el uso de guantes aislantes para realizar trabajos eléctricos en tensión y operaciones o maniobras en instalaciones eléctricas.	**Ropa de trabajo** 	Junto al equipo de protección personal propiamente dicho, se propiciará también a cada operario su correspondiente ropa de trabajo, la cual usará en todo momento y cuidará correctamente.
Calzado de seguridad 	Su uso es obligatorio en todos los lugares de trabajo, los mismos protegen de caídas de objetos y otros.	**Chaleco reflectante** 	Es obligatorio su uso en zonas donde van personas a pie en lugares de circulación de vehículos.
Cinturón de seguridad 	En todo trabajo en alturas con peligro de caída eventual, es obligatorio el uso de este medio de protección, combinándolo con líneas adicionales de seguridad.		

A lo interno de las naves industriales, el suministro de equipos de protección personal a los trabajadores será responsabilidad de las empresas a las cuales están alquiladas, no de Zona Franca La Romana, S.A.

d.- Mantener la señalización de seguridad y de tránsito en las instalaciones.

Con el objetivo de evitar la ocurrencia de accidentes de tránsito dentro los viales internos de la zona franca, se ha colocado la señalización en el pavimento indicando la dirección de circulación y pasos peatonales, los carteles con las señales de tránsito necesarias incluyendo áreas donde está prohibido estacionar, pasos peatonales y límites de velocidad máximos para la circulación en los viales internos, entre otras (Fotos 6.4.8.2-1). Es necesario dar el mantenimiento periódico a esta señalización para garantizar que se mantengan en buenas condiciones.



Fotos 6.4.8.2-1. *Señalización de seguridad colocada en las instalaciones de la Zona Franca Industrial La Romana II (tomadas el 1 de octubre de 2021).*

Por otra parte, se han colocado reductores de velocidad (policías acostados) en los viales internos de las instalaciones (Foto 6.4.8.2-2).



Foto 6.4.8.2-2. *Reductores de velocidad colocados en los viales internos de las instalaciones de la Zona Franca Industrial La Romana II (tomada el 1 de octubre de 2021).*

En cuanto a la señalización de seguridad, en los lotes donde se estén construyendo o remodelando naves industriales, se colocarán la señalización de seguridad necesarias para la prevención de accidentes.

Estas señalizaciones utilizarán los iconos internacionales para señales de advertencia y prohibición.

Las señales de advertencia son señales con forma triangular, con un pictograma negro sobre fondo amarillo y bordes negros. Advierte de un riesgo o peligro (Figuras 6.4.8.2-1).

Figuras 6.4.8.2-1. Tipo de señales de advertencia a colocar en la obra.



Las señales de prohibición tienen forma redonda, con un pictograma negro sobre fondo blanco, bordes y banda transversal roja. Prohíbe un comportamiento susceptible de provocar un peligro (Figuras 6.4.8.2-2).

Figuras 6.4.8.2-2. Tipo de señales de prohibición a colocar en la obra.



Por otra parte, se colocarán señales indicando la obligatoriedad de los equipos de protección personal. Las señales de obligación serán de forma redonda, con un pictograma blanco sobre fondo azul (Figuras 6.4.8.2-3).

Figuras 6.4.8.2-3. Señales para indicar la necesidad del uso de los equipos de protección personal en la obra.



Las señales de delimitación serán variadas y se seleccionarán en función de la que sea más práctica y adecuada para cada actividad. Estas señales pueden incluir conos, tambores, delineadores, barandas canalizadoras del tránsito, vallas, mallas, cintas, entre otros (Figuras 6.4.8.2-4 y 6.4.8.2-5).

Figuras 6.4.8.2-4. Tipos de señalización de delimitacion.



Figuras 6.4.8.2-5. Delimitación utilizando conos de seguridad.



Personal requerido:

a.- Empleados de la empresa.
b.- Grupo de Primeros Auxilios de la empresa.
c.- Encargado de Compras.
d.- Personal de empresa especializada en seguridad industrial.

Apoyo logístico:

a.- Botiquines de primeros auxilios, camilla, relación de teléfonos de emergencia, entre otros.
b.- Botiquines de primeros auxilios, relación de teléfonos de emergencia, vehículo para traslado del accidentado.
c.- Equipos de protección personal.
d.- Señales de seguridad y de tránsito.

Responsable de ejecución:

a, b, c y d.-Coordinador de Seguridad, Salud y Medio Ambiente.

Seguimiento de la medida:

Parámetros de gestión:

a.- Verificar que se conozcan las instrucciones para dar respuestas a accidentes.
b.- Verificar que los empleados conozcan las instrucciones para dar los primeros auxilios.
c.- Verificar que los empleados tengan y usen los equipos de protección individual.
d.- Verificar que se mantengan en buen estado las señales de seguridad.

Parámetro de indicador de seguimiento:

a.- Listado con los teléfonos de emergencia, botiquines de primeros auxilios, camilla, entre otros.
b.- Cantidad de jornadas de capacitación en primeros auxilios realizadas.
c.- Cantidad de empleados que utilicen los medios de protección individual.
d.- Cantidad y estado de las señales de seguridad colocadas.

Frecuencia: Semestral.

Registros necesarios:

- Fotografías de los medios para dar respuesta a accidentes con que se cuenta.
- Fotografías y registros de los entrenamientos en primeros auxilios realizados.
- Registro de control de los medios de protección individual entregados y fotografías de los empleados utilizando los medios de protección.
- Fotografías de la señalización de seguridad y de tránsito colocada.
- Reportes de accidentes.
- Reportes del Coordinador de Medio Ambiente y Seguridad.

Norma para comprobar resultados: Ley 147-02 sobre Gestión de Riesgos.

Cronograma de ejecución y costos anuales:

Medida	Costos anuales	Cronograma (meses)											
		1	2	3	4	5	6	7	8	9	10	11	12
a.- Instrucciones para dar respuestas a accidentes y notificación de emergencias.	RD$ 80,000.00												
b.- Instrucciones para dar los primeros auxilios.	Valor ya considerado.												
c.- Continuar con el equipamiento de los empleados con medios de protección individuales.	RD$ 80,000.00												

Medida	Costos anuales	Cronograma (meses)											
		1	2	3	4	5	6	7	8	9	10	11	12
d.- Mantener la señalización de seguridad y de tránsito en las instalaciones.	RD$ 30,000.00												
Total	**RD$ 190,000.00**												

6.4.8.3.- Subprograma de medidas para desastres naturales

Introducción: Las instalaciones de la empresa Zona Franca Industrial La Romana II por su ubicación geográfica pueden estar expuestas a dos tipos de fenómenos naturales: ciclones y terremotos.

Tomar medidas de prevención, así como actuar correctamente ante estos fenómenos, puede reducir considerablemente el riesgo de pérdidas de vidas humanas (de los empleados, o visitantes) o de daños a las instalaciones y equipos.

Otro riesgo de origen natural para el proyecto durante el actual escenario de pandemia es el contagio por coronavirus (COVID-19) por lo que es necesario tomar las medidas preventivas para evitar afectaciones a la salud de los trabajadores.

Objetivos del subprograma:

- Proteger la vida de los empleados de la empresa en caso de desastres naturales.
- Proteger las instalaciones de la empresa.
- Ilustrar al personal responsable sobre los aspectos preventivos para casos de desastres naturales como son los huracanes y terremotos.
- Lograr que las instalaciones de la empresa puedan ser acondicionadas con la mayor brevedad de tiempo, luego de ocurrido cualquiera de estos eventos.
- Evitar el contagio por coronavirus entre los trabajadores durante la fase de instalación y operación de la central.

Medidas que integran el subprograma:

a.- Prevención y actuación ante ciclones o huracanes.
b.- Prevención y actuación ante terremotos.
c.- Prevención y actuación ante contagio por coronavirus.

Riesgos a los que van dirigidas las medidas:

- Riesgo de pérdidas de vidas humanas y bienes materiales por ciclones o huracanes.
- Riesgo de pérdidas de vidas humanas y bienes materiales por terremotos.
- Riesgo de contagio por coronavirus.

Áreas o elementos vulnerables:

- Oficina administrativa.
- Viales internos.
- Garita de entrada.
- Cerca perimetral.
- Áreas verdes.
- Redes de distribución de energía eléctrica.
- Redes de distribución de agua potable.
- Sistema de tratamiento de residuales líquidos.
- Sistema de drenaje pluvial.
- Áreas de suplidores de servicios.
- Naves industriales.
- Empleados.
- Visitantes.

Tecnologías de manejo y adecuación:

a.- Prevención y actuación ante ciclones o huracanes.

Las actuaciones que se desarrollan ante el paso de un huracán en las instalaciones de la empresa están divididas en: Antes de la llegada del fenómeno, durante y después de ocurrido el fenómeno. A continuación, se exponen los elementos a considerar en las diferentes áreas y trabajos:

- Hacer revisión de todos los sistemas de drenaje pluvial y tomar medidas para asegurar que los mismos se mantengan con máxima eficiencia durante la temporada ciclónica.

- Revisar el Plan de Contingencia y hacer las observaciones, si las hubiere, para actualizar el mismo; haciendo énfasis en las responsabilidades que este establece para el área de mantenimiento.

- Revisar y tomar medidas para que estén disponibles todos los equipos y materiales incluidos en el listado de equipos y materiales para mantenimiento en casos de emergencias; poniendo especial atención a los equipos de comunicación y que las baterías de estos no venzan durante la temporada ciclónica.

- Llevar a cabo un programa de poda para que durante toda la temporada ciclónica los árboles estén expuestos lo menos posible a los efectos de los vientos huracanados.

Antes del evento

Alerta de Huracán

- Alertar al personal de Mantenimiento sobre la situación meteorológica, manteniendo informado de la ubicación del huracán, para que los mismos tomen las previsiones de lugar.

- Hay que asegurar que toda nuestra infraestructura de drenaje pluvial funcione correctamente haciendo inspeccionar todos los imbornales del parque.

- Revisión de los jardines y árboles a fin que de ser necesario ejecutar las podas y el arrostramiento de los árboles que así lo ameriten.

- Ejecutar planes de acción inmediata para disponer y transportar al vertedero La Luisa toda la basura existente en los depósitos de las empresas.

- Revisar que todos los equipos de emergencia, tales como equipos de comunicación y equipos de construcción tales como retroexcavadoras, compresores, camiones etc, estén preparados para la emergencia.

- Revisión y pruebas de las herramientas y equipos descritos en el listado de equipos y materiales para mantenimiento en casos de emergencias.

- Inspección de las medidas de protección a puertas y ventanas con que cuentan las empresas instaladas en el Parque.

- Revisión de los drenajes de los techos de todas las edificaciones con el objetivo de que estén libre de obstrucciones.

Aviso de Huracán

- Revisar que el drenaje pluvial este funcionando correctamente y que este libre de obstrucciones.

- Verificar que todos los equipos de los diferentes sistemas de comunicación estén hábiles y con baterías y cargadores suficientes para enfrentar la emergencia

- Realizar las podas de los árboles y arrostramiento de aquellos que representen riesgos.

- Confirmar la no existencia de basura en los depósitos de las empresas, en aquellos casos en los que exista exigirles a las empresas el ingresarlas a sus instalaciones.

- Confirmar que las herramientas están acopiadas en el lugar asignado por el Comité Mixto de Seguridad y Salud en el Trabajo.

- Instalar los protectores de puertas y ventanas.
- Revisar y listar las empresas que no tomaron las suficientes medidas de protección de puertas y ventanas; pasando información a la Administración para que esta haga las gestiones de lugar.
- Resguardar los equipos y vehículos que se estén utilizando en actividades de construcción o remodelación de naves em los lugares previamente definidos.
- Deshabilitar alimentación de agua a empresas del parque.
- Reasignación de radios.
- Impartir instrucciones al personal clave para reparación de daños para asegurar su disponibilidad inmediata después del evento.
- Asegurarse de limpiar las áreas de rampas y sus alrededores y verificar que todos los drenajes estén libres de obstrucciones.
- Recoger todo material suelto (madera, paletas, partes metálicas, etc.) que este depositado en el exterior de las facilidades y edificios de la Zona Franca Industrial La Romana II.
- Verificar que el exterior de los edificios de las empresas está libres de todo material suelto (madera, paletas, partes metálicas, etc.).

Durante el evento

- Mantener el flujo de información sobre lo que está aconteciendo en la Zona Franca Industrial La Romana II entre los diferentes integrantes del Comité Mixto de Seguridad y Salud en el Trabajo y la Gerencia de la Empresa.

Después del Evento

- Mantener comunicación con el Comité Mixto de Seguridad y Salud en el Trabajo y la Gerencia de la Empresa.
- Asumir la responsabilidad de sugerir y ejecutar el Plan de Acción Inmediato de Mantenimiento, incluyendo entre otras medidas las siguientes:
- Despejar la entrada al Parque Zona Franca Industrial La Romana II de escombros.
- Reunir al personal clave para reparación de daños.

- Coordinar y poner a la disposición de las otras áreas los vehículos y operadores necesarios para las actividades de reparación de daños.
- Inspeccionar el estado de vehículos y equipos.
- Liberar las calles, aceras y plazoletas de escombros.
- Habilitar el suministro de agua.
- Detección y corrección de puntos de inundación.
- Evaluación de daños de las instalaciones y edificaciones de la Zona Franca Industrial La Romana II.
- Rehabilitación del servicio de recolección de basura.
- Inspección y limpieza de posibles objetos sobre los techos.

Gerencia Administrativa / Recursos Humanos

Al inicio de la temporada ciclónica

- Definir e implementar una Política de Información al Personal.
- Verificar el plan de contingencia ante huracanes contenido en el procedimiento de respuesta ante emergencias y realizar las observaciones que considere pertinentes.

Alerta de Huracán

- Actualizar listado de personas de las empresas a contactar en casos de emergencia y enviarlo a la Dirección de Operaciones del parque, dos días antes de la fecha estimada de paso del huracán.
- Definir un Plan de transportación al personal, si fuere considerado necesario.
- Gestionar que las empresas suministren los nombres de las personas que permanecerán durante el evento en las facilidades de las empresas y pasar esta información a la Dirección de Operaciones y al Encargado de Seguridad.

Aviso de Huracán

- Definir e informar al personal los cambios en horarios de trabajo, si los hubiere.
- Aplicar un plan de transportación al personal, si fuere considerado necesario.

- Alejar de las ventanas y puertas de exteriores aquellos materiales y equipos que sean sensibles o puedan ser afectados por las salpicaduras de agua.

- Colocar en fundas plásticas todos los equipos que puedan ser afectados por el agua.

- Continuar con la política de información al personal.

- Hay que confirmar que están actualizadas las informaciones contenidas en el Listado de personas de las empresas a contactar en casos de emergencia y de que son las mismas informaciones de que dispone la Dirección de Operaciones y Desarrollo del parque.

b.- Prevención y actuación ante terremotos.

Los terremotos no son predecibles por lo que en caso de ocurrencia de este tipo de fenómeno, el conocimiento de los métodos de actuación es la mejor medida para evitar la ocurrencia de accidentes que se generan muchas veces por el pánico o desconocimiento.

Se han realizado simulacros para que el personal tenga conocimiento de cómo actuar ante la ocurrencia de un terremoto y puedan evitarse las pérdidas de vidas. Se determinarán e identificarán cuáles son los sitios más seguros dentro de las instalaciones de la empresa, para que el personal presente pueda protegerse durante el terremoto.

- Mantenga la calma.
- No evacue el edificio durante el sismo.
- No corra.
- Protéjase, agáchese, cúbrase y sujétese.
- Aléjese de las ventanas, estantes, archivos altos y estibas de materiales que le puedan caer encima.
- No utilice ascensores ni escaleras.
- Si está bajo techo, colóquese debajo o cerca de un mueble que resista la ciada de objetos (según recomendaciones del experto en mitigación de desastres Doug Copp), en caso de que el edificio colapse.
- Si está afuera, aléjese de los árboles, edificios, postes, tendido eléctrico y ventanas de vidrio.
- Si se encuentra en un automóvil en marcha, deténgase y quédese adentro.
- Una vez que el sismo termine, evacue el edificio, aun si la alarma no esté activada (en caso de que el sismo haya sido de una intensidad considerable).
- Evacue el edificio usando la salida de emergencia más cercana.
- Diríjase al punto de reunión correspondiente y siga las instrucciones de los brigadistas. Reintégrese al edificio únicamente cuando el Comité Mixto de Seguridad y Salud en el Trabajo de la orden.

c.- Prevención y actuación ante contagios por coronavirus.

- Se establece para todo el personal el uso obligatorio mascarillas quirúrgicas (Foto 6.4.8.3-1) o mascarillas desechables N95 (Foto 6.4.8.3-2)



***Foto 6.4.8.3-1**. Ejemplo de mascarilla desechable quirurgica, (tomada de internet).*



***Foto 6.4.8.3-2**. Ejemplo de mascarilla desechable N95, (tomada de internet).*

- Se deberá disponer en la oficina administrativas y en las facilidades temporales de las naves en construcción o remodelación de un sistema de lavamanos con jabón y toallitas de papel desechables junto a cada baño y junto a cada dispensador de agua.
- Se deberá disponer junto a cada sistema de lavamanos un cubo con tapa o apertura lateral para depositar las toallitas y pañuelos desechables y mascarillas usadas.
- Colocar rótulos de concienciación frente al coronavirus repartidos por las áreas de trabajo.
- Se tomará la temperatura a todo el personal que ingrese a la zona franca.
- Se informará a todos los trabajadores y a cualquier persona que visite la zona franca sobre las disposiciones de seguridad, comunicando directamente y mediante señales en los lugares más visibles.
- Se mantendrá y difundirá información actualizada sobre factores de riesgo del COVID-19 y comportamientos de protección.
- Se incluirán en las charlas diarias temas asociados a los controles preventivos del COVID-19 en el trabajo.

- Para alentar a los trabajadores a monitorizarse por sí mismos como se muestra en la Figura 6.4.8.3-1.

Figura 6.4.8.3-1. Monitoreo salud COVID-19 para trabajadores y proveedores.

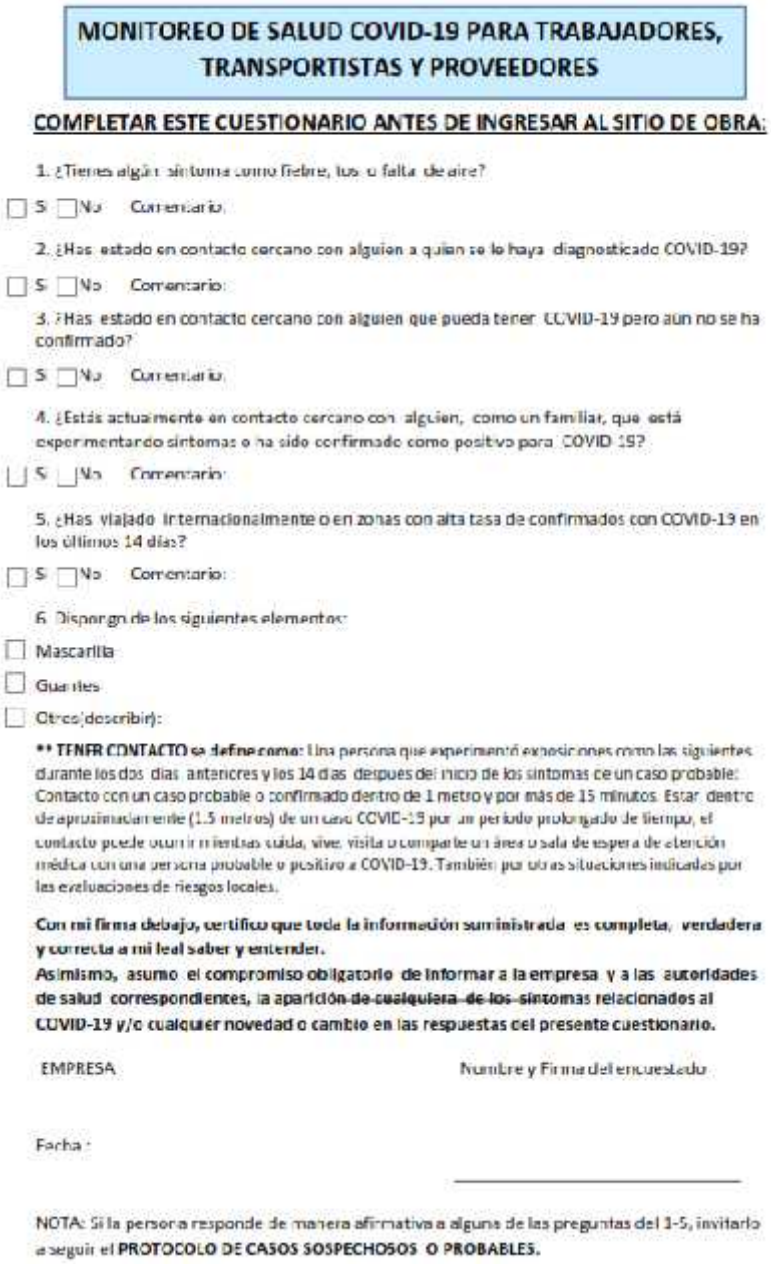

MONITOREO DE SALUD COVID-19 PARA TRABAJADORES, TRANSPORTISTAS Y PROVEEDORES

COMPLETAR ESTE CUESTIONARIO ANTES DE INGRESAR AL SITIO DE OBRA:

1. ¿Tienes algún síntoma como fiebre, tos o falta de aire?

☐ Si ☐ No Comentario:

2. ¿Has estado en contacto cercano con alguien a quien se le haya diagnosticado COVID-19?

☐ Si ☐ No Comentario:

3. ¿Has estado en contacto cercano con alguien que pueda tener COVID-19 pero aún no se ha confirmado?

☐ Si ☐ No Comentario:

4. ¿Estás actualmente en contacto cercano con alguien, como un familiar, que está experimentando síntomas o ha sido confirmado como positivo para COVID 19?

☐ Si ☐ No Comentario:

5. ¿Has viajado internacionalmente o en zonas con alta tasa de confirmados con COVID-19 en los últimos 14 días?

☐ Si ☐ No Comentario:

6. Dispongo de los siguientes elementos:

☐ Mascarilla

☐ Guantes

☐ Otros(describir):

** **TENER CONTACTO se define como:** Una persona que experimentó exposiciones como las siguientes durante los dos días anteriores y los 14 días después del inicio de los síntomas de un caso probable: Contacto con un caso probable o confirmado dentro de 1 metro y por más de 15 minutos. Estar dentro de aproximadamente (1.5 metros) de un caso COVID-19 por un período prolongado de tiempo, el contacto puede ocurrir mientras cuida, vive, visita o comparte un área o sala de espera de atención médica con una persona probable o positiva a COVID-19. También por otras situaciones indicadas por las evaluaciones de riesgos locales.

Con mi firma debajo, certifico que toda la información suministrada es completa, verdadera y correcta a mi leal saber y entender.
Asimismo, asumo el compromiso obligatorio de informar a la empresa y a las autoridades de salud correspondientes, la aparición de cualquiera de los síntomas relacionados al COVID-19 y/o cualquier novedad o cambio en las respuestas del presente cuestionario.

EMPRESA Nombre y Firma del encuestado

Fecha :

NOTA: Si la persona responde de manera afirmativa a alguna de las preguntas del 1-5, invitarlo a seguir el **PROTOCOLO DE CASOS SOSPECHOSOS O PROBABLES.**

- Promover el lavado frecuente de manos.
- Obligatorio tapar la boca al toser o estornudar aun llevando mascarilla. Desechar la mascarilla después de estornudar con ella puesta y reponerla por una nueva.
- Promover el distanciamiento social de 1.5 m.
- No compartir teléfonos móviles, herramientas y, en la medida de lo posible, lo equipos de trabajo.
- Establecer programas de limpieza y desinfección regular de zonas comunes. Se dispondrá de planillas de registro de limpieza en la oficina administrativa.
- Las herramientas manuales y equipos de trabajo utilizados durante las actividades constructivas o de reparación de naves deberán desinfectarse al finalizar la jornada.
- Se deben limpiar y desinfectar los mandos, palancas, volante y manijas de la maquinaria de obra y camiones al finalizar la jornada. Se aportarán registros documentales de estas operaciones al Coordinador de Seguridad, Salud y Medio Ambiente (Figura 6.4.8.3-2).

Figura 6.4.8.3-2. Protocolo de limpieza de la gabina de maquinaria de obra, camiones y vehículos.



- Los transportistas, en la medida de lo posible, permanecerán en la cabina de sus vehículos. En caso contrario deberán lavarse las manos antes y después de la descarga. Utilizarán mascarillas y guantes de látex o similar.
- Cada contrata limitará el acceso a los almacenes al personal mínimo imprescindible. Se proporcionará relación de personal autorizado al Coordinador de Seguridad, Salud y Medio Ambiente.
- Limitar las reuniones al mínimo imprescindible.
- Escalonar los tiempos de descanso para evitar aglomeraciones y favorecer el distanciamiento social.
- Se establecerán turnos de entrada y salida a los comedores.
- Se debe garantizar el suministro de agua potable y productos de limpieza y desinfección.

- Establecer cuadrillas o grupos de trabajo fijos y llevar un registro diario de manera que, si algún integrante del grupo presenta síntomas, pueda realizarse seguimiento a todo el grupo de manera fácil y ordenada. Estos grupos deben ingresar, comer y salir juntos.

Personal requerido:

a.- Empleados de la empresa Zona Franca La Romana, S.A. y contratistas.
b.- Empleados de la empresa Zona Franca La Romana, S.A. y contratistas.
c.- Empleados de la empresa Zona Franca La Romana, S.A. y contratistas.

Apoyo logístico:

a.- Alimentos, agua, linternas, radios de comunicación, botiquín primeros auxilios, etc.
b.- Señalización, linternas, radios de comunicación, botiquín primeros auxilios, otros.
c.- Medios de protección (mascarillas, agua potable, jabón, gel sanitizante), termómetro digital y controles de salud.

Responsable de ejecución:

a, b y c.- Coordinador de Seguridad, Salud y Medio Ambiente.

Seguimiento de la medida:

Parámetros de gestión:

a.- Verificar que se hayan tomado las medidas para la prevención y actuación ante huracanes.
b.- Verificar que se hayan tomado las medidas para la prevención y actuación ante terremotos.
c.- Verificación de la existencia del plan de prevención y actuación por contagio por coronavirus.

Parámetro de indicador de seguimiento:

a.- Cantidad de acciones de prevención tomadas para casos de huracanes.
b.- Cantidad de simulacros realizados y de acciones de prevención tomadas para casos de terremotos.
c.- Número de contagios por coronavirus entre los trabajadores.

Frecuencia: Semestral.

Registros necesarios:

- Registro de control con las actuaciones, reuniones y entrenamiento que requiera el plan.
- Registros de los simulacros establecidos y los reportes pertinentes.
- Registro fotográfico.
- Informes del Coordinador de Medio Ambiente y Seguridad.

Norma para comprobar resultados: Ley 147-02 sobre Gestión de Riesgos.

Cronograma de ejecución y costos anuales:

Medida	Costos anuales	Cronograma (meses)											
		1	2	3	4	5	6	7	8	9	10	11	12
a.- Prevención y actuación ante ciclones o huracanes.	RD$ 125,000.00	Antes y durante la temporada ciclónica.											
b.- Prevención y actuación ante terremotos.	RD$ 25,000.00												
c.- Prevención y actuación ante contagio por coronavirus.	RD$ 25,000.00	Mientras persista situación de pandemia.											
Total	**RD$ 175,000.00**												

6.4.8.4.- Subprograma de medidas para desastres tecnológicos

Introducción: De acuerdo con las operaciones que se realizan en la Zona Franca Industrial La Romana II, el riesgo tecnológico en las instalaciones son los incendios.

Para los casos de incendios la empresa cuenta con extintores de incendios en la oficina administrativa, así como hidrantes.

A lo interno de las diferentes naves, se cuenta con sistemas contra incendio independientes.

En caso de que el incendio no pueda ser controlado, se cuenta con el apoyo del Cuerpo de Bomberos del Central Romana Corporation, Ltd.

Objetivos del subprograma:

- Salvaguardar la integridad física de los empleados y visitantes presentes en las instalaciones de la empresa en caso de ocurrencia de desastre tecnológico.
- Capacitar a los empleados de la empresa para actuar de forma organizada ante estas eventualidades.
- Disminuir las pérdidas humanas y bienes materiales y las afectaciones al medio ambiente por la ocurrencia de incendios o derrames.
- Proteger las instalaciones, materiales, equipos y maquinarias de la ocurrencia de estos eventos.
- Evitar la propagación del siniestro fuera de las instalaciones de la empresa para evitar afectaciones a la población y las edificaciones de los sectores del entorno.

Medidas que integran el subprograma:

a.- Prevención y actuación ante la ocurrencia de un incendio.

Riesgos a los que van dirigidas las medidas:

- Riesgo de pérdidas de vidas humanas y bienes materiales por incendios.

Áreas o elementos vulnerables:

- Oficina administrativa.
- Viales internos.
- Garita de entrada.
- Cerca perimetral.
- Áreas verdes.
- Redes de distribución de energía eléctrica.
- Redes de distribución de agua potable.
- Sistema de tratamiento de residuales líquidos.
- Sistema de drenaje pluvial.
- Áreas de suplidores de servicios.
- Naves industriales.
- Empleados.
- Visitantes.

Tecnologías de manejo y adecuación:

a.- Prevención y actuación ante la ocurrencia de un incendio.

La empresa de Operadora Zona Franca La Romana, S.A. cuenta con los siguientes elementos para el combate de incendios en nuestras instalaciones:

- **Extintores para el combate de incendios:**

Como parte del sistema de combate de incendios que se ha desarrollado, se tienen instalados extintores en todas las áreas comunes del parque donde se requieren, de acuerdo con las exigencias del Reglamento 522-06 y de las normas de la NFPA (Fotos 6.4.8.4-1). El mantenimiento de los extintores de incendios está a cargo del Departamento contra Incendios del Central Romana Corporation, Ltd.



***Foto 6.4.8.4-1**. Extintor de incendios instalado en la oficina administrativa del parque (tomada el 1 de octubre de 2021).*

- **Hidrantes:**

Se cuenta con un sistema de hidrantes en las áreas externas del parque industrial (Fotos 6.4.8.4-2). La inspección y mantenimiento de los hidrantes está a cargo del Departamento contra Incendios del Central Romana Corporation, Ltd.



***Foto 6.4.8.4-2**.-Vistas de hidrantes instalados en las áreas externas del parque (tomadas el 1 de octubre de 2021).*

- **Departamento contra incendios del Central Romana Corporation, Ltd:**

El Central Romana Corporation, Ltd, cuenta con un Departamento Contra Incendios que da asistencia a las instalaciones de las empresas de este grupo empresarial en caso de ocurrencia de un siniestro (Foto 6.4.8.4-3).



Foto 6.4.8.4-3. *Departamento contra Incendios Central Romana (Foto de Archivo).*

La estación principal de este Departamento contra Incendios está ubicada en el Batey Principal del Central Romana Corporation.

Adicionalmente cuenta con dos estaciones más: una ubicada en las instalaciones del Aeropuerto La Romana y otra dentro del complejo inmobiliario turístico Costasur Dominicana, S.A.

El personal de este departamento está altamente capacitado en caso de ocurrencia de incendios y otras emergencias que pudieran ocurrir dentro de las instalaciones del proyecto.

Se aclara que a lo interno de las naves existen otros componentes del sistema contra incendios cuya operación y mantenimiento es responsabilidad de las empresas a las cuales están alquiladas.

Personal requerido:

a.- Empleados de la empresa Operadora Zona Franca La Romana, S.A., contratistas y Brigadas de Emergencia.

Apoyo logístico:

a.- Extintores tipo ABC, carteles de prevención y listado con el número de teléfono del cuerpo de bomberos.

Responsable de ejecución:

a.- Coordinador de Seguridad, Salud y Medio Ambiente.

Seguimiento de la medida:

Parámetros de gestión:

a.- Verificación de que se recarguen los extintores contra incendios con la frecuencia requerida, que se de mantenimiento los hidrantes y de que se realicen cursos y simulacros de capacitación para los empleados.

Parámetro de indicador de seguimiento:

a.-Frecuencia de mantenimiento de los extintores y estado de hidrantes.

Frecuencia: Semestral.

Registros necesarios:

- Fotografías de los equipos de protección contra incendios, la señalización colocada y registro del plan de inspecciones de los extintores con la fecha de la inspección, recarga y mantenimiento, registro de mantenimiento del sistema de detección de incendios.
- Informes del Coordinador de Medio Ambiente y Seguridad.

Norma para comprobar resultados:

Ley 147-02 sobre Gestión de Riesgos y Normas de la NFPA.

Cronograma de ejecución y costos anuales:

Medida	Costos anuales	Cronograma (meses)											
		1	2	3	4	5	6	7	8	9	10	11	12
a.- Prevención y actuación ante la ocurrencia de un incendio.	RD$ 300,000.00												
Total	**RD$ 300,000.00**												

La Matriz 6.4-1 resume las medidas del Plan de Contingencias para las operaciones de la Zona Franca Industrial La Romana II.

Matriz 6.3-1. Plan de Contingencias.

Componentes del medio	Elementos del medio	Indicadores de impactos	Actividades a realizar para evitar, controlar y mitigar los impactos	Parámetros a monitorear	Puntos de muestreos	Frecuencias de monitoreos	Responsables	Costos	Documentos generados
	Medidas correspondientes al subprograma de medidas generales.								
Socioeconómico.	**Población y economía.**	•Riesgo de pérdidas de vidas humanas y bienes materiales por ciclones o huracanes. •Riesgo de pérdidas de vidas humanas y bienes materiales por terremotos. •Riesgo de contagio por coronavirus. •Riesgo de pérdidas de vidas humanas y bienes materiales por incendios. •Riesgo de accidentes para los empleados de la empresa. •Riesgo de accidentes para visitantes. •Riesgos de accidentes de tránsito.	Mantener el Comité Mixto de Seguridad y Salud en el Trabajo y creación de Brigadas de Emergencia.	Número de representantes de la empresa Zona Franca La Romana, S.A. en el Comité Mixto de Seguridad y Salud en el Trabajo del Central Romana Corporation, Ltd. y de las Brigadas de Emergencias.	•Oficina administrativa. •Viales internos. •Garita de entrada. •Cerca perimetral. •Áreas verdes. •Redes de distribución de energía eléctrica. •Redes de distribución de agua potable. •Sistema de tratamiento de residuales líquidos. •Sistema de drenaje pluvial. •Áreas de suplidores de servicios. •Naves industriales. •Empleados. •Visitantes. •Automovilistas y peatones que transitan por los viales internos.	Semestral.	Coordinador de Seguridad, Salud y Medio Ambiente.	RD$ 10,000.00	•Lista de miembros del Comité Mixto de Seguridad y Salud en el Trabajo, las Brigadas de Emergencias, números de teléfono de contactos y función. •Fotografías de señales de evacuación y de los simulacros realizados. •Registros y fotografías de los cursos de capacitación en el Plan de Contingencias. •Informes del Coordinador de Seguridad, Salud y Medio Ambiente.
			Evacuación de las instalaciones en caso de contingencias.	Número de simulacros de evacuación realizados, estado de las señales de evacuación colocadas.				RD$ 25,000.00	
			Continuar con la capacitación de los empleados en el Plan de Contingencias.	Número de cursos realizados en el Plan de Contingencias y de empleados capacitados.				RD$ 140,000.00	
	Medidas correspondientes al subprograma parapara la prevención y actuación ante accidentes								
Socioeconómico.	**Población y economía.**	•Riesgo de accidentes para los empleados de la empresa. •Riesgo de accidentes para visitantes. •Riesgos de accidentes de tránsito.	Instrucciones para dar respuestas a accidentes y notificación de emergencias.	Listado con los teléfonos de emergencia, botiquines de primeros auxilios, camilla, entre otros.	•Empleados. •Visitantes. •Automovilistas y peatones que transitan por la y viales internos.	Semestral.	Coordinador de Seguridad, Salud y Medio Ambiente.	RD$ 80,000.00	•Fotografías de los medios para dar respuesta a accidentes con que se cuenta. •Fotografías y registros de los entrenamientos en primeros auxilios realizados. •Registro de control de los medios de protección individual entregados y fotografías de los empleados utilizando los medios de protección. •Fotografías de la señalización de seguridad y de tránsito colocada. •Reportes de accidentes. •Reportes del Coordinador de Medio Ambiente y Seguridad.
			Instrucciones para dar los primeros auxilios.	Cantidad de jornadas de capacitación en primeros auxilios realizadas.				Valor ya considerado.	
			Continuar con el equipamiento de los empleados con medios de protección individuales.	Cantidad de empleados que utilicen los medios de protección individual.				RD$ 80,000.00	
			Mantener la señalización de seguridad y de tránsito en las instalaciones.	y estado de las señales de seguridad c				RD$ 30,000.00	

Matriz 6.3-1. Plan de Contingencias.

Componentes del medio	Elementos del medio	Indicadores de impactos	Actividades a realizar para evitar, controlar y mitigar los impactos	Parámetros a monitorear	Puntos de muestreos	Frecuencias de monitoreos	Responsables	Costos	Documentos generados
Medidas correspondientes al subprograma de medidas para desastres naturales.									
Socioeconómico.	**Población y economía.**	•Riesgo de pérdidas de vidas humanas y bienes materiales por ciclones o huracanes. •Riesgo de pérdidas de vidas humanas y bienes materiales por terremotos. •Riesgo de contagio por coronavirus.	Prevención y actuación ante ciclones o huracanes.	Cantidad de acciones de prevención tomadas para casos de huracanes.	•Oficina administrativa. •Viales internos. •Garita de entrada. •Cerca perimetral. •Áreas verdes. •Redes de distribución de energía eléctrica. •Redes de distribución de agua potable. •Sistema de tratamiento de residuales líquidos. •Sistema de drenaje pluvial. •Áreas de suplidores de servicios. •Naves industriales. •Empleados. •Visitantes.	Semestral.	Coordinador de Seguridad, Salud y Medio Ambiente.	RD$ 125,000.00	•Registro de control con las actuaciones, reuniones y entrenamiento que requiera el plan. •Registros de los simulacros establecidos y los reportes pertinentes. •Registro fotográfico. •Informes del Coordinador de Medio Ambiente y Seguridad.
			Prevención y actuación ante terremotos.	Cantidad de simulacros realizados y de acciones de prevención tomadas para casos de terremotos.				RD$ 25,000.00	
			Prevención y actuación ante contagio por coronavirus.	Número de contagios por coronavirus entre los trabajadores.				RD$ 25,000.00	
Medidas correspondientes al subprograma de medidas para desastres tecnológicos.									
Socioeconómico.	**Población y economía.**	•Riesgo de pérdidas de vidas humanas y bienes materiales por incendios.	Prevención y actuación ante la ocurrencia de un incendio.	Frecuencia de mantenimiento de los extintores y estado de hidrantes.	•Oficina administrativa. •Viales internos. •Garita de entrada. •Cerca perimetral. •Áreas verdes. •Redes de distribución de energía eléctrica. •Redes de distribución de agua potable. •Sistema de tratamiento de residuales líquidos. •Sistema de drenaje pluvial. •Áreas de suplidores de servicios. •Naves industriales. •Empleados. •Visitantes.	Semestral.	Coordinador de Seguridad, Salud y Medio Ambiente.	RD$ 300,000.00	•Fotografías de los equipos de protección contra incendios, la señalización colocada y registro del plan de inspecciones de los extintores con la fecha de la inspección, recarga y mantenimiento, registro de mantenimiento del sistema de detección de incendios. •Informes del Coordinador de Medio Ambiente y Seguridad.

6.5.- PLAN DE SEGUIMIENTO Y CONTROL

6.5.1.- Introducción

El Plan de Seguimiento y Control (PSC) forma parte del PMAA y tiene por objetivo general establecer los mecanismos con los cuales se puede verificar la ejecución de las medidas del Programa de Medidas Preventivas, de Mitigación y de Restauración y del Plan de Contingencias, así como el cumplimiento de las Normas Ambientales para las instalaciones de la Zona Franca Industrial La Romana II.

6.5.2.- Objetivos

- Describir de forma sistemática y documentada todos los aspectos a los que se le dará seguimiento y control.
- Verificar que las medidas preventivas, de mitigación y restauradoras, así como las medidas del Plan de Contingencias se han realizado.
- Detectar impactos y riesgos que no fueron previstos en el Estudio de Impacto Ambiental.
- Verificar la calidad y oportunidad de las medidas planteadas en el Estudio de Impacto Ambiental y establecer nuevas medidas si éstas no son suficientes.
- Verificación de la gestión ambiental.
- Verificar el cumplimiento de las leyes y normas ambientales.

6.5.3.- Mecanismos para el seguimiento y control

6.5.3.1.- Auditorías

El estado del cumplimiento del PMAA, así como de otra condición o requisito establecido en la Licencian Ambiental serán definidos en las auditorías que se realizarán periódicamente durante las operaciones de la empresa, de acuerdo con el cronograma de cumplimiento del Programa de Manejo y Adecuación Ambiental (Programa de Medidas Preventivas, de Mitigación y de Restauración, el Plan de Contingencias y el Plan de Seguimiento y Control) y los períodos que establezca la Licencia Ambiental para la entrega de los Informes de Cumplimiento Ambiental (ICA).

6.5.3.2.- Estrategias de participación

Se tendrá en cuenta la realización de consultas con la población residente en el área de influencia directa de las instalaciones Zona Franca Industrial La Romana II, para establecer un proceso interactivo que permita atender todas las preocupaciones que pudieran surgir por sus operaciones (Subprograma de Requisitos Interinstitucionales).

Para fines de investigación, las quejas serán comunicadas al administrador de la empresa Operadora Zona Franca La Romana, S.A., quien encargará al Asesor Legal de realizar la investigación de acuerdo con los siguientes procedimientos:

- Registrar la queja y la fecha de recibo en la base de datos.
- Investigar la queja para determinar su validez y evaluar si el origen del problema se debe a actividades de la Zona Franca Industrial La Romana II.
- En el caso de que una queja sea válida se evaluará si el impacto provocado tiene medidas para su mitigación o restauración como parte del PMAA; en caso contrario, se solicitará la experticia de una Consultora Ambiental.
- Si se requieren medidas de mitigación o restauración el Coordinador de Seguridad, Salud y Medio Ambiente, ejecutará todas las medidas que se requieran.
- Si la queja es comunicada por el Viceministerio de Gestión Ambiental, Operadora Zona Franca La Romana S.A., entregará un informe interino al Viceministerio, con el estado de la investigación de la queja y la acción de seguimiento dentro del tiempo establecido por el Viceministerio de Gestión Ambiental.
- Reportar los resultados de la investigación y las acciones a seguir a quien presentó la queja.
- Registrar la investigación, las acciones posteriores y los resultados en los reportes mensuales.

6.5.3.3.- Informes de Cumplimiento Ambiental (ICA)

De acuerdo con la frecuencia establecida para la verificación de las medidas del PMAA y para el monitoreo de cada variable ambiental, se realizarán los respectivos informes que, a su vez, serán incluidos en los informes de las auditorías realizadas y en los ICAs.

El Coordinador de Seguridad, Salud y Medio Ambiente elaborará y entregará el ICA, a través de la Plataforma ICA, en los plazos que se establezcan en la Licencia Ambiental, que validará a la empresa para continuar con sus operaciones.

El número de copias y el formato del ICA están establecidos por el Viceministerio de Gestión Ambiental e incluirá la siguiente información:

- Nombre del proyecto.
- Número de la Licencia Ambiental.
- Fecha de emisión de la Licencia.
- Fecha de caducidad de la Licencia.
- Período de tiempo reportado en el ICA.
- Número de ICA correspondiente.
- Fecha de entrega.
- Personal responsable de la elaboración del reporte.
- Copia de las matrices del PMAA.
- Información sobre las actividades a las que se le dio seguimiento con una explicación de las actividades incumplidas.
- Cambios propuestos en el PMAA.
- En anexos se relacionarán los resultados de los análisis de laboratorio, fotografías, mapas, etc. y cualquier soporte técnico al ICA.

6.5.4.- Responsable de ejecución del PSC

El responsable de la ejecución del PSC será el Presidente de Zona Franca La Romana, S.A., quien designará al Coordinador de Seguridad, Salud y Medio Ambiente.

Se podrá contratar los servicios de una Consultora Ambiental para realizar las mediciones de calidad ambiental y dar asesoría externa.

6.5.5.- Cronograma

El Plan de Seguimiento y Control a partir de la entrega del Estudio de Impacto Ambiental se desarrollará de acuerdo con el cronograma establecido para la ejecución de las medidas del PMAA y del monitoreo de cada variable ambiental. Ver el acápite referido al calendario de entrega de informes al Viceministerio de Gestión Ambiental.

6.5.6.- Subprograma de seguimiento y control de las medidas del PMAA

A continuación, se presentan los subprogramas de medidas de seguimiento y control diseñados para la verificación de las medidas del PMAA y para el monitoreo de cada variable ambiental, durante las operaciones de la Zona Franca Industrial La Romana II.

- Control de las medidas preventivas, de mitigación y restauradoras.
- Control de las medidas del Plan de Contingencias.
- Control de la calidad del aire.
- Control de la calidad del agua residual.
- Control del estado de las comunidades del entorno de la empresa.

6.5.6.1.- Control de las medidas preventivas, de mitigación y restauradoras

Las variables que conforman el Plan de Seguimiento y Control de las medidas preventivas, de mitigación y restauradoras, son las siguientes:

- Medio afectado.
- Indicadores de impacto.
- Actividades a realizar.
- Parámetros a monitorear.
- Puntos de muestreos.
- Frecuencia de monitoreo.
- Responsable de ejecución.
- Costos.
- Documentos generados.

Cada una de las variables descritas están incluidas en la Matriz 6.2-1, que resume el Programa de Manejo y Adecuación Ambiental, por lo que dicha matriz será la guía para adelantar las actividades de seguimiento y control dentro del programa de auditorías y de elaboración de los ICAs.

6.5.6.2.- Control de las medidas del Plan de Contingencias

Las variables que conforman el Plan de Seguimiento y Control de las medidas del Plan de Contingencias son las siguientes:

- Medio afectado.
- Indicadores de riesgo.
- Actividades a realizar.
- Parámetros a monitorear.
- Puntos de muestreos.
- Frecuencia de monitoreo.
- Responsable de ejecución.
- Costos.
- Documentos generados.

Cada una de las variables descritas está incluida en la Matriz 6.3-1, que resume el Plan de Contingencias, por lo que dicha matriz será la guía para adelantar las actividades de seguimiento y control dentro del programa de auditorías y de elaboración de los ICAs.

6.5.6.3.- Control de los niveles de ruido y partículas suspendidas

Introducción: En las Instalaciones de la Zona Franca Industrial La Romana II, se realizarán actividades de construcción y remodelación de naves industriales que generarán aumento de los niveles de ruido y partículas suspendidas en el aire.

Objetivo del subprograma: Monitorear los niveles de ruido y partículas suspendidas que se generan como consecuencia de las actividades de construcción y remodelación de naves industriales de la Zona Franca Industrial La Romana II para determinar si cumplen con la normativa ambiental vigente y si es necesaria la aplicación de medidas adicionales de control.

Medidas que integran este subprograma:

a.- Monitoreo de ruido.
b.- Monitoreo de las partículas suspendidas.

Impactos a los que van dirigidas las medidas:

- Contaminación sónica por actividades de construcción y remodelación de naves industriales.

- Posibilidad de contaminación del aire por partículas suspendidas y emisiones de gases de combustión interna por las actividades de construcción y remodelación de naves industriales.

Actividad:

a.- Mediciones de ruido.
b.- Mediciones de los niveles de partículas suspendidas.

Variables del ambiente y parámetros a medir:

a.- Niveles de ruido en dB(A).
b.- PM-2.5, PM-10 y partículas suspendidas totales (PST).

Indicador de calidad:

a.- Norma Ambiental para la Protección contra Ruidos (NA-RU-001- 03).

El límite máximo establecido por esta norma para Zona Industrial es de 70 dB(A) en horario diurno y 55 dB(A) en horario nocturno.

b.- Reglamento Técnico Ambiental sobre Calidad del Aire. Los límites máximos establecidos por esta norma son: 65 µg/Nm^3 para PM-2.5, 150 µg/Nm^3 para PM-10 y 230 µg/Nm^3 para PST.

Tiempo requerido:

a.- 3 minutos/por cada punto de muestreo/una vez cada seis meses.
b.- 24 horas continuas en cada punto de muestreo/una vez cada seis meses.

Información necesaria:

a.- Muestreo cada seis meses.
b.- Muestreo cada seis meses.

Metodología y tecnología utilizada:

a.- Mediciones de ruido.

Se medirán niveles de ruido y se georreferenciarán los puntos donde se realizaron las mediciones. Para realizar las mediciones se utilizarán los siguientes equipos:

- Sonómetro digital (Foto 6.5.6.3-1).



Foto 6.5.6.3-1. *Analizador digital de ruido marca CEM DT-8852.*

- GPS para georreferenciar las coordenadas (Foto 6.5.6.3-2).



Foto 6.5.6.3-2. *GPS personal Garmin modelo eTrex Legend HCx.*

El sonómetro será colocado In Situ a 1.0 m de altura, en dirección a la fuente de ruido.

Las coordenadas UTM se tomarán con el GPS sobre una plataforma plana a 1.0 m sobre el nivel del suelo en la ubicación misma del lugar especificado.

b.- Mediciones de los niveles de partículas suspendidas.

Se tomarán mediciones de calidad de aire para medir el material particulado y algunas variables del clima y se georreferenciarán los puntos de muestreos. Para realizar las mediciones se utilizarán los siguientes equipos:

- Estación portátil (Foto 6.5.6.3-3) para medir las variables del clima.



Foto 6.5.6.3-3. *Estación portátil Extech's Model 45170.*

- Medidor portátil de material particulado en el aire aprobado por el Ministerio de Medio Ambiente y Recursos Naturales (Foto 6.5.6.3-4).



Foto 6.5.6.3-4. *Medidor portátil de material particulado Minivol Tas.*

- GPS (Foto 6.5.6.3-2), para georreferenciar las coordenadas.

Lugar o puntos de monitoreo:

a.- Lugares donde se estén construyendo o reparando naves industriales y las colindancias donde se ubiquen los receptores externos más cercanos.

b.- Lugares donde se estén construyendo o reparando naves industriales y las colindancias donde se ubiquen los receptores externos más cercanos.

Ejecutor o supervisor:

a y b.- Coordinador de Seguridad, Salud y Medio Ambiente y Consultora Ambiental.

Frecuencia:

a y b.- Semestral.

Entidad estatal que controla:

a y b.- Viceministerio de Gestión Ambiental.

Participación de la población afectada:

a y b.- No aplica.

Cronograma de ejecución y costo anual:

Medida	Costo anual	Cronograma (meses)											
		1	2	3	4	5	6	7	8	9	10	11	12
a.- Monitoreo de ruido.	RD$ 30,000.00												
b.- Monitoreo de las partículas suspendidas.	RD$ 45,000.00												
Total	**RD$ 75,000.00**												

6.5.6.4.- Control de la calidad del agua

Introducción: Las aguas residuales generadas por la Zona Franca Industrial La Romana II, serán tratadas en una planta de tratamiento de residuales líquidos antes de ser enviadas al subsuelo a través de filtrantes o ser aprovechadas para riego.

Objetivo del subprograma:

- Monitorear la calidad de las aguas residuales para determinar si cumple con la normativa vigente.

Medida que integra este subprograma:

a.- Monitoreo de la calidad del agua residual.

Impacto al que va dirigida la medida:

- Posibilidad de contaminación de las aguas subterráneas por la descarga de aguas residuales domésticas con parámetros por encima de la normativa.

Actividad:

a.- Análisis de calidad de agua residual.

Variables del ambiente y parámetros a medir:

a.- Se medirán los parámetros que se presentan en Tabla 6.5.6.4-1, al agua residual.

Tabla 6.5.6.4-1. Parámetros para medir en las aguas residuales.

Parámetros	Unidad
pH	-----
Temperatura	ºC
Coliformes totales	Nmp/100 ml
Coliformes fecales	Nmp/100 ml
Cloro residual	Mg/l
DQO	Mg/l
DBO_5	Mg/l
Fosfato	Mg/l
Grasas y aceites	Mg/l
Ntot	Mg/l
Ptot	Mg/l

Indicador de calidad:

a.- Norma Ambiental de Calidad de Aguas Subterráneas y Descargas al Subsuelo.

Los límites establecidos por dicha norma para infiltrar al subsuelo se muestran en la Tabla 6.5.6.4-2.

Tabla 6.5.6.4-2. Límites máximos establecidos por la norma para infiltrar al subsuelo.

Parámetros	Unidad	Límite Tabla 6.2: Límites máximos en descargas para fuentes contaminantes tipo II y III.
pH	-----	6.0-8.5
Temperatura	ºC	-----
Coliformes totales	Nmp/100 ml	1000
Coliformes fecales	Nmp/100 ml	-
Cloro residual	Mg/l	0.05
DQO	Mg/l	250
DBO_5	Mg/l	50
Fosfato	Mg/l	-
Grasas y aceites	Mg/l	10
Ntot	Mg/l	30
Ptot	Mg/l	3.0

Tiempo requerido:

a - Una muestra/cada mes.

Información necesaria:

a - Muestreo cada mes.

Metodología y tecnología utilizada:

a.- La metodología a utilizar será la siguiente:

- Se tomarán muestras a la entrada y la salida de la planta de tratamiento de aguas residuales de la zona franca.
- Se analizarán in situ parámetros como pH y temperatura mediante analizadores portátiles.
- Se utilizarán tres tipos de envase para cada muestra: frascos o fundas plásticas especiales para analizar los niveles de coliformes, frascos de cristal color ámbar para analizar las grasas y aceites y botellas plásticas de 0.5 litros para analizar el resto de los parámetros.
- Se refrigerarán en neveras las muestras.
- Las muestras de agua se llevarán al Laboratorio Central Romana Corporation, Ltd. para ser analizadas.

Lugar o puntos de monitoreo: Entrada y salida de la planta de tratamiento de residuales líquidos del proyecto.

Ejecutor o supervisor:

a.- Coordinador de Seguridad, Salud y Medio Ambiente y Consultora Ambiental.

Frecuencia:

a.- Mensual.

Entidad estatal que controla:

a.- Viceministerio de Gestión Ambiental.

Participación de la población afectada: No aplica.

Cronograma de ejecución y costos anuales:

Medida	Costos anuales	Cronograma (meses)											
		1	2	3	4	5	6	7	8	9	10	11	12
a.- Monitoreo de calidad de agua residual.	RD$ 100,000.00												
Total	**RD$ 100,000.00**												

6.5.6.5.- Control del estado de las comunidades y empresas del entorno de las instalaciones de la Zona Franca Industrial La Romana II

Introducción: La empresa Operadora Zona Franca La Romana, S.A. está comprometida con la protección del medio ambiente en la zona donde se encuentra, por tanto, hará las investigaciones necesarias y tomará las medidas de mitigación o restauración de lugar en caso de que se presente una queja de parte de los residentes en el entorno de las instalaciones.

Objetivos del subprograma:

- Investigar cualquier queja en materia ambiental que tengan los residentes del entorno de la empresa.
- Tomar las medidas de mitigación y restauración de lugar en caso de que se determine que la queja sea válida.

Medida que integra este subprograma:

a.- Monitoreo de las comunidades del entorno de la empresa.

Impacto al que va dirigida la medida:

- Facilitar la solución de cualquier discrepancia que se pueda desarrollar por las operaciones de la Zona Franca Industrial La Romana II.

Actividad:

Se realizarán procesos de gestión de las quejas recibidas por parte de la población residente en el entorno.

Variables del ambiente y parámetros a medir:

Se realizarán procesos de gestión de las quejas recibidas por parte de los residentes en el municipio de La Roma, en especial los sectores ubicados en el entorno de la empresa que son Villa Verde, Villa San Carlos y Los Camioneros.

Indicador de calidad: Tiempo de respuesta a las quejas recibidas.

Tiempo requerido: Una semana.

Información necesaria: Registro de quejas recibidas.

Metodología y tecnología utilizada:

Se realizarán encuestas y entrevistas a profundidad los residentes en el entorno de la Zona Franca Industrial La Romana II, para determinar las causas de las quejas y se evaluarán los resultados de las mediciones realizadas.

Lugar o puntos de monitoreo:

Municipio de La Romana, en especial los sectores ubicados en el entorno de la empresa, que son Villa Verde, Villa San Carlos y Los Camioneros.

Ejecutor o supervisor: Asesor legal y Consultora Ambiental.

Frecuencia: Cuando exista una queja.

Entidad estatal que controla: Viceministerio de Gestión Ambiental.

Participación de la población afectada: La población será entrevistada en igualdad de condiciones.

Cronograma de ejecución y costos:

Medida	Costos	Cronograma (meses)											
		1	2	3	4	5	6	7	8	9	10	11	12
a.- Monitoreo de las comunidades del entorno de la empresa.	RD$ 50,000.00	Cuando exista una queja.											
Total	**RD$ 50,000.00**												

En la Matriz 6.5-1, se presenta el resumen del Plan de Seguimiento y Control de la fase de operación del proyecto.

6.5.7.- Calendario de entrega de Informes de Cumplimiento Ambiental al Viceministerio de Gestión Ambiental

De acuerdo con la experiencia de las Licencias Ambientales emitidas por el Viceministerio de Gestión Ambiental en cuanto a la periodicidad de entrega de los ICAs, el calendario de entrega de los informes será cada seis (6) meses durante las operaciones de la empresa, a través de la Plataforma ICA.

Matriz 6.5-1. Plan de Seguimiento y Control.

Impacto	Actividad	Variables del Ambiente y parámetros a medir	Indicador de Calidad	Tiempo Requerido	Información Necesaria	Lugar de Monitoreo	Ejecutor o Supervisor	Entidad Estatal que Controla	Costos	Participación de la Población Afectada
Medidas correspondientes al subprograma para el control de los niveles de ruido y partículas suspendidas										
Contaminación sónica por actividades de construcción y remodelación de naves industriales.	Monitoreo de ruido.	Niveles de ruido en dB(A).	Norma Ambiental para la Protección contra Ruidos (NA-RU-001-03).	3 minutos/por cada punto de muestreo/una vez cada seis meses.	Muestreo cada seis meses.	Lugares donde se estén construyendo o reparando naves industriales y las colindancias donde se ubiquen los receptores externos más cercanos.	Coordinador de Seguridad, Salud y Medio Ambiente y Consultora Ambiental.	Viceministerio de Gestión Ambiental.	RD$ 30,000.00	No aplica.
Posibilidad de contaminación del aire por partículas suspendidas y emisiones de gases de combustión interna por las actividades de construcción y remodelación de naves industriales.	Monitoreo de las partículas suspendidas.	PM-2.5, PM-10 y partículas suspendidas totales (PST).	Reglamento Técnico Ambiental sobre Calidad del Aire.	24 horas continuas en cada punto de muestreo/una vez cada seis meses.	Muestreo cada seis meses.	Lugares donde se estén construyendo o reparando naves industriales y las colindancias donde se ubiquen los receptores externos más cercanos.			RD$ 45,000.00	No aplica.
Medidas correspondientes al subprograma para el control de la calidad del agua										
Posibilidad de contaminación de las aguas subterráneas por la descarga de aguas residuales domésticas con parámetros por encima de la normativa.	Análisis de calidad de agua residual.	ParámetrosUnidad pH----- Temperatura ºC Coliformes totalesNmp/100 ml Coliformes fecalesNmp/100 ml Cloro residualMg/l DQOMg/l DBO5Mg/l FosfatoMg/l Grasas y aceitesMg/l Mg/l NtotMg/l PtotMg/l	Norma Ambiental de Calidad de Aguas Subterráneas y Descargas al Subsuelo.	Una muestra/cada mes.	Muestreo cada mes.	Entrada y salida de la planta de tratamiento de residuales líquidos del proyecto.	Coordinador de Seguridad, Salud y Medio Ambiente y Consultora Ambiental.	Viceministerio de Gestión Ambiental.	RD$ 100,000.00	No aplica.

Matriz 6.4-1. Plan de Seguimiento y Control.

Impacto	Actividad	Variables del Ambiente y parámetros a medir	Indicador de Calidad	Tiempo Requerido	Información Necesaria	Lugar de Monitoreo	Ejecutor o Supervisor	Entidad Estatal que Controla	Costos	Participación de la Población Afectada
Control del estado de las comunidades y empresas del entorno de las instalaciones de la Zona Franca Industrial La Romana II										
•Facilitar la solución de cualquier discrepancia que se pueda desarrollar por las operaciones de la Zona Franca Industrial La Romana II.	•Facilitar la solución de cualquier discrepancia que se pueda desarrollar por las operaciones de la Zona Franca Industrial La Romana II.	Se realizarán procesos de gestión de las quejas recibidas por parte de los residentes en el municipio de La Roma, en especial los sectores ubicados en el entorno de la empresa que son Villa Verde, Villa San Carlos y Los Camioneros.	Tiempo de respuesta a las quejas recibidas.	Una semana.	Registro de quejas recibidas.	Municipio de La Romana, en especial los sectores ubicados en el entorno de la empresa, que son Villa Verde, Villa San Carlos y Los Camioneros.	Asesor legal y Consultora Ambiental.	Viceministerio de Gestión Ambiental.	RD$ 50,000.00	La población será entrevistada en igualdad de condiciones.

CAPÍTULO VII

BIBLIOGRAFÍA

7.1.- Bibliografía general

Aquater (1999): Estudio hidrogeológico Nacional. Memorias. Programa del Desarrollo Geológico-Minero (SYSMIN) Convención Lomé IV.

Canter, L.W. (2002): Manual de Evaluación de Impacto Ambiental. Técnicas para la elaboración de los estudios de impacto (Segunda Edición). Ed. McGraw-Hill/Interamericana de España, S.A.U., 841 pp.

Conesa (2003): Guía metodológica para la evaluación de impacto ambiental.

Congreso Nacional de la República Dominicana (1955): Ley No. 4315 del 22 de octubre de 1955 que crea la institución de las zonas francas en la República Dominicana.

---------- (1998): Ley No. 299 del 23 de abril de 1968, sobre Incentivo y Protección Industrial.

---------- (1990): Ley No.8-90 sobre el Establecimiento de Zonas Francas., G.O. 9775. 15 de enero de 1990.

---------- (1997): Decreto No.366-97 del 29 de agosto del 1997 que intuye el Reglamento No.366-97 para la aplicación de la ley 8-90.

---------- (1970): Decreto núm. 3461, del 26 de marzo de 1970, que crea la Zona Franca la Romana.

Dirección General de Minería (1999): Mapa Geológico de la República Dominicana a escala 1:250 000.

---------- (2000): Proyecto Programa de Desarrollo Geológico Minero (SYSMIN).

Dod, Stockton Annabelle, (1981): Guía de campo para las aves de la República Dominicana. Editora Horizontes de América. Santo Domingo. R.D.

Espinosa, G. (2001): Fundamentos para la evaluación de impacto ambiental. Banco Interamericano de Desarrollo (BID) y Centro de Estudios para el Desarrollo (CED). Santiago de Chile, 177 pp.

EMPACA (2013): Informe ambiental Vertedero La Luisa.

Gaceta Oficial de la República Dominicana (2000): Ley (64-00) General de Medio Ambiente y Recursos Naturales.

---------- (2002): Ley No. 147-02. Sobre Gestión de Riesgos, 39 pp.

---------- (2004): Ley Sectorial de Áreas Protegidas, No. 202-04. Editora Alfa Omega. Santo Domingo, 87 pp.

---------- (2009): Decreto No. 571-09 que crea varios parques nacionales, monumentos naturales, reservas biológicas, reservas científicas, santuarios marinos, refugio de vida silvestre, Área Nacional de Recreo Boca de Nigua y el Monumento Nacional Salto de Jimenoa. Establece una zona de amortiguamiento o uso sostenible de 300 metros alrededor de todas las unidades de conservación.

----------(2020): Ley (No. 225-20) General de Gestión Integral y Coprocesamiento de Residuos Sólidos de la República Dominicana.

García, R., M. Mejía y F. Jiménez (1997): Importancia de las plantas nativas y endémicas en la reforestación. Editora Corripio, Santo Domingo. 86 pp.

Incorporated Research Institutions for Seismology (2017): Iris Earthquake Browser. Recuperado de: *ds.iris.edu/ieb*

INDRHI (1989): Mapa hidrogeológico nacional, escala 1:250 000.

---------- (2000): Estudio Hidrogeológico Nacional.

---------- (2006): Las Estadísticas del Agua en la República Dominicana, 760 p.

Liogier, H.A. (2000): Diccionario Botánico de Nombres Vulgares de La Española. 2da ed. Jardín Botánico Nacional, Dr. Rafael Ma. Moscoso, Editora Corripio, Santo Domingo, República Dominicana, 598pp.

Ministerio de Economía, Planificación y Desarrollo, Oficina Nacional de Estadísticas
Censo Nacional de Población y Vivienda 2010 https://archivo.one.gob.do/recursos-automatizados/consulta-en-linea-redatam

----------(2014): Mapa de la Pobreza en República Dominicana 2014 Informe general
https://mepyd.gob.do/mepyd/wp-content/uploads/archivos/uaaes/mapa_pobreza/2014/Mapa%20de%20la%20pobreza%202014,%20informe%20general,%20editado%20final2%20FINAL.pdf

---------- (2015): Perfil estadístico provincial de La Romana
file:///tmp/Perfil%20Estad%C3%ADstico%20Provincial%20La%20Romana.pdf

Ministerio de Hacienda Dirección General de Impuestos Internos (2012): Norma general No. 05-12 sobre zonas francas comerciales y zonas francas industriales.

Ministerio de Medio Ambiente y Recursos Naturales (2012): Atlas de Biodiversidad y Recursos Naturales, Ministerio de Medio Ambiente y Recursos Naturales, 122 pp.

---------- (2012): Estudio de Uso y Cobertura de Suelo 2012 Informe metodológico y resultados Primera edición. Santo Domingo, R. D., 38 Pags.

---------- (2014): Compendio de Reglamentos y Procedimientos para Autorizaciones Ambientales en la República Dominicana.

---------- (2014): Resolución 02-2014 que incorpora las consideraciones de adaptación a los efectos del cambio climático en la gestión ambiental a partir del proceso de Evaluación de Impacto Ambiental.

---------- (2016): Reglamento para la consulta pública en el proceso de evaluación ambiental.

---------- (2018): Reglamento técnico ambiental sobre Calidad del Aire.

---------- (2021): Términos de Referencia (TdR), Código No. 19532 para el Proyecto Zona Franca Industrial La Romana II.

Ministerio de Salud Pública y Asistencia Social (2011): Anuario de Salud 2011 https://repositorio.msp.gob.do/handle/123456789/1239

National Hurricane Center (2016): Atlantic hurricane season. Recuperado de: http://www.nhc.noaa.gov/data/tcr/

NCDC. NOAA http://navy.ncdc.noaa.gov/products/gtcca/gtccamain.html. Global Tropical Cyclone Climatic Atlas.

Oficina Nacional de Estadística (2010): Datos del Censo Nacional de Población y Vivienda 2002. Santo Domingo.

Oficina Nacional de Meteorología (ONAMET): Página web.

PROINTEC-Ingenieros Consultores (1999): Proyecto D: Prevención de Riesgo Geológico (Riesgo Sísmico) República Dominicana – UE, Programa de Desarrollo Geológico-Minero (SYSMIN). Convención Lomé IV.

Secretaría de Estado de Medio Ambiente y Recursos Naturales (2004): Guía para la realización de las Evaluaciones de Impacto Social (EIS). Dentro del Proceso de Evaluación de Impacto Ambiental (EIA). Imprenta La Unión. 59 pp.

---------- (2004) Norma Ambiental sobre Calidad de Aguas Subterráneas y Descargas al Subsuelo.

--------- (2003): Normas Ambientales para la Protección contra Ruidos. Editora BÚHO. 47 pp.

---------- (2003): Norma Ambiental para la Gestión Ambiental de Residuos Sólidos No Peligrosos (NA-RS-001-03). Editora BÚHO. 45 pp.

Secretaría de Estado de Obras Públicas y Comunicaciones. Manual de especificaciones generales para la construcción de edificaciones.

---------- (2011): Reglamento para la Seguridad y Protección contra Incendios de Republica Dominicana R-032.

Secretaría de Estado de Trabajo (2007): Reglamento de Seguridad y Salud en el Trabajo. Santo Domingo, República Dominicana. Editora Lozano, C. x A.

Sistema de Información Geográfica, Ministerio de Medio Ambiente y Recursos Naturales, http://sig.ambiente.gob.do/NE

Tirado, G., (2003): Los suelos de la República Dominicana, FAO, 221 pp.

Troncoso, B. M., (1992): Regiones geomorfológicos de la isla La Española o de Santo Domingo, Ciencia y Tecnología, 81 pp.

ANEXOS

ANEXO I

TÍTULO DE PROPIEDAD.

26 PROVINCIA ó DISTRITO LA ROMANA CIUDAD ó MUNICIPIO LA ROMANA Folio No. 1490

...ado primeramente en ...ento del Decreto ú Orden ... del Trib. Sup. ...en el Libro Registro ... folio ..... bajo ... el día ..... de ... de .....

...ERENCIA del Certificado ... Libro No. .....

...FERIDO al Certificado ... Libro No. .....

REPUBLICA DOMINICANA

DIOS PATRIA LIBERTAD

REGISTRO DE TITULOS

EN NOMBRE DE LA REPUBLICA

SOLAR No. .....
MANZANA No. .....
PORCION No. .....
PARCELA No. 29
DIST. CATASTRAL No. 2/4
DE LA ROMANA.-

AREA:

.....H. .....A. .....M. .....D

Certificado de Título Núm.

(Viene del Libro 26, folio 14-B)

PROPIETARIO (S):

MUNICIPIO :

DESCRIPCION :

...acto de fecha 20 de Marzo de 1986, inscrito en el Registro de Títulos del Departamento de San Pedro de Macorís, el día 30 de Abril de 1986, bajo el No. 1953, folio 489 del ... de Inscripciones No. 18, la CENTRAL ROMANA CORPORATION (GULF AND WESTERN AMERICAS CORPORATION), cuyas generales constan, represntrada por su Presidente, ING. CARLOS MO... ...RONCOSO, cuyas generales también constan, VENDEN en la suma de: $1,500,000.00 (...MILLON QUINIENTOS MIL PESOS ORO), a la "ZONA FRANCA ROMANA, S.A.", Sociedad Comerci... ...organizada de acuerdo con las leyes de la República Dominicana, con su domicilio y ...ento social en la Ciudad de La Romana, representada por su Vice-Presidente, ING. EDUAR... ...RTINEZ LIMA, dominicano, mayor de edad, casado, ejecutivo de empresas, portador de ...Cédula Personal de Identidad Serie 26, No. 67791, domiciliado y residente en la Ciu... de La Romana, Una porción de terreno con una extensión Superficial de: 750,000.00 ...CUADRADOS, o sea 75 HECTAREAS, 00 AREAS, 00 CENTIAREAS, dentro del ámbito de la ...CELA No. 29, del DISTRITO CATASTRAL No. 2/4 del Municipio y Provincia de La Romana.- ...DO, se declara a la "ZONA FRNACA ROMANA, S.A.", Copropietaria de está Parcela.- ...Pedro de Macorís, R.D., 30 de Abril de 1986.-

DR. HERMAN HARTLING-L.
Registrador de Títulos del Departamento
de San Pedro de Macorís

...acto de fecha 18 de 1978, inscrito en el Registro de Títulos del Departamento de San ...Pedro de Macorís, el día 4 de julio de 1986, bajo el No. 269, del Libro de Inscripciones ...19, la GULD AND WERTERN AMERICAS CORPORATION, cuyas generales constan, representada ...este acto por su Presidente y Administrador General señor Dr. TEOBALDO ROSELL, cuyas ...generales constan también, CEDE y TRANSFIERE DERECHO DE USO a Título gartuíto, por tiem... ...indefinido al señor ANTONIO DE LA CRUZ, dominicano, mayor de edad, obrero, portador ...de la Cédula Personal de Identidad Serie 26, No. 45524, domiciliado y residente en la ...Ciudad de La Romana, sobre una porción de terreno de: 282 (DOSCIENTOS OCHENTIDOS) METROS ...CUADRADOS, dentro del ámbito de la PARCELA NUMERO 29, del DISTRITO CATASTRAL No. 2/4, ...del Municipio y Provincia de La Romana.- POR TANTO, se declara al señor ANTONIO DE LA -

(pasa al folio 14-Ch)

EN ESTA HOJA DEBAJO DE ESTE SELLO NO HAY NINGUNA ANOTACION
PASA AL FOLIO ... FOLIO ...

ANEXO II

PLANO CATASTRAL.

CR-692

1-	S 89 - 48 E	1000.00 mts
	S 00 - 12 W	76.00 "
	S 00 - 12 W	18.00 "
	S 00 - 12 W	76.00 "
	S 00 - 12 W	76.00 "
	S 00 - 12 W	18.00 "
	S 00 - 12 W	96.00 "
	S 00 - 12 W	15.00 "
	N 89 - 48 W	15.00 "
10-	N89 - 48 W	59.50 "
	N89 - 48 W	59.50 "
	N89 - 48 W	59.50 "
	N89 - 48 W	59.50 "
	N89 - 48 W	59.50 "
	N89 - 48 W	59.50 "
	N89 - 48 W	59.50 "
	N89 - 48 W	18.00 "
	N89 - 48 W	59.50 "
20-	N89 - 48 W	59.50 "
	N89 - 48 W	59.50 "
	N89 - 48 W	59.50 "
	N89 - 48 W	59.50 "
	N89 - 48 W	59.50 "
	N89 - 48 W	59.50 "
	N89 - 48 W	59.50 "
	N89 - 48 W	15.00 "
	N00 - 12 E	15.00 "
	N00 - 12 E	96.00 "
30-	N00 - 12 E	18.00 "
	N00 - 12 E	76.00 "
	N00 - 12 E	76.00 "
	N00 - 12 E	18.00 "
	N00 - 12 E	76.00 "

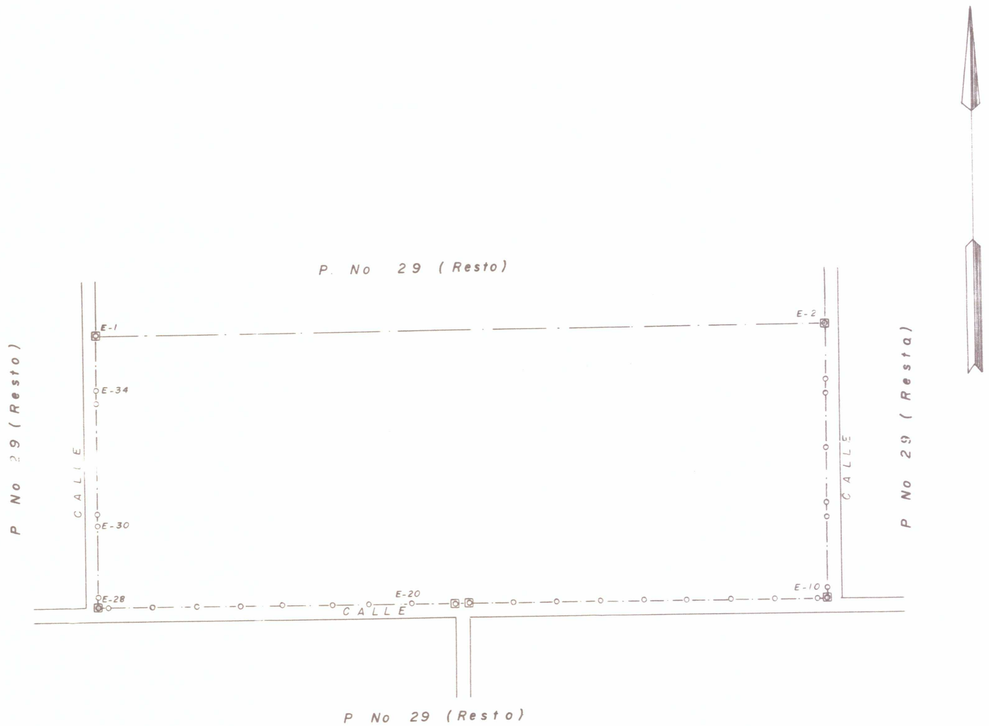

026 2-4 29 (AREA ZONA FRANCA II)

REPUBLICA DOMINICANA

MENSURA CATASTRAL

PARCELA No. 29 (Parte)
SOLAR No. MANZANA No.
D. C. No. 2/4ta DEL MUNICIPIO DE LA ROMANA
SECCION HIGUERAL LUGAR: TIERRA COLORADA
PROVINCIA DE
ANTIGUO D. C. No.
PRIORIDAD DE FECHA
RECLAMANTE
PROPIEDAD DE Central Romana Corporation

AREA = 37 Has 50 as 00 Cas DE FECHA
ESCALA: 1 = 5000
FECHA APROBADO

AGRIMENSOR DIRECTOR GENERAL

CR_692

ANEXO III

DOCUMENTACIÓN DE LA EMPRESA PROMOTORA.

Impuestos Internos

Carnet exención de ITBIS para Operadoras y Empresas de Zonas Francas Industriales y de Servicios

RNC: 112001075 CARNET NO: 5022232020
OP/EMPRESA: OPERADORA ZONA FRANCA LA ROMANA S A
FECHA EXPEDICIÓN: 07/10/2020
FECHA VENCIMIENTO: 07/10/2021
PARQUE: OPERADORA DE ZONA FRANCA LA ROMANA I, S. A.
MUNICIPIO: LA ROMANA
ADM/AG. LOCAL: ADM LOCAL LA ROMANA
CODIGO CNZF: 06 RESOL. NO: 01-17-PPO

En virtud de lo dispuesto por el Reglamento 140-98 y sus modificaciones, la empresa u operadora de Zona de Franca señalada al dorso queda autorizada a adquirir sin cargo de ITBIS, los bienes y servicios necesarios para su operación.

Sin embargo, en el caso de vehículos de motor sólo estarán exentos de ITBIS, aquellos vehículos de transporte con capacidad de doce (12) pasajeros en adelante.

La persona que utilice este carnet deberá estar debidamente acreditada por el administrador o gerente de la empresa u operadora.



Cámara de Comercio y Producción de La Romana, Inc.
Calle Madre Teresa Toda No.12, La Romana Rep. Dom., Tel. 550-5280
R.N.C.: 412-00028-2

Certificado de Registro Mercantil
Sociedades Anónimas

RENOVACIÓN				**Registro No.**	**978LR**
				RNC	1-12-00107-5
Denominación Social	**Operadora Zona Franca de La Romana, S. A.., S.A.**				
Dirección de la Empresa					
Calle	PARQUE DE ZONA FRANCA INDUSTRIAL DE LA ROMANA.				
Sector		**Municipio**	LA ROMANA	**Apartado Postal**	
Teléfono 1		**Teléfono 2**		**Fax**	
Email			**Website**		
Fecha Asamblea Constitutiva	24/07/2009	**Fecha Emisión**	12/03/2004	**Fecha Vencimiento**	31/07/2022
Actividades					

Actividad Descripción del Negocio	**Principales Productos / Servicios**	**Sistema Armonizado (SA)**
PROMOVER EL DESARROLLO DE LA ZONA FRANCA INDUSTRIAL DE LA ROMANA, PROPICIANDO LA INSTALACION DE INDUSTRIAS EN ESA ZONA PARA PRODUCIR ARTÍCULOS DE EXPORTACIÓN.		

Principales Accionistas Mayoritarios

Nombre	Dirección (Calle, Número, Sector)	Cédula / Pasaporte	Registro Mercantil	Nacionalidad	Estado Civil
CENTRAL ROMANA CORPORATION REP. POR. EDUARDO MARTINEZ LIMA	BATEY PRINCIPAL CENTRAL ROMANA LA ROMANA	026-0040477-2		REPUBLICA DOMINICANA	Casado(a)
AIRPORT MANAGEMENT SERVICES REP. POR. EDUARDO MARTINEZ LIMA	CARRETERA ROMANA-HIGUEY LA ROMANA	026-0040477-2		REPUBLICA DOMINICANA	Casado(a)

Consejo de Administración/ Organo de Gestión

Cargo	Nombre y Apellido	Dirección (Calle, Número, Sector)	Cedula / Pasaporte	Nacionalidad	Estado Civil
Presidente	EDUARDO MARTINEZ LIMA	Casa de Campo LA ROMANA	026-0040477-2	REPUBLICA DOMINICANA	Casado(a)
Vicepresidente	RAMON MENENDEZ	BATEY PRINCIPAL, CENTRAL ROMANA CENTRAL ROMANA LA ROMANA	026-0042540-5	REPUBLICA DOMINICANA	Casado(a)
Secretario	LEONARDO PASTOR MATOS GARCIA	CASA DE CAMPO LA ROMANA	026-0042512-4	REPUBLICA DOMINICANA	Casado(a)
Tesorero	DIONISIO HERNANDEZ	AVENIDA LA COSTA CASA NO. 39 CENTRAL ROMANA LA ROMANA	001-0734002-8	REPUBLICA DOMINICANA	Casado(a)

Administradores y/o Personas Autorizadas a Firmar

Nombre	Dirección (Calle, Número, Sector)	Cédula / Pasaporte	Nacionalidad	Estado Civil
DIONISIO HERNANDEZ	AVENIDA LA COSTA CASA NO. 39 CENTRAL ROMANA LA ROMANA	001-0734002-8	REPUBLICA DOMINICANA	Casado(a)
EDUARDO MARTINEZ LIMA	Casa de Campo LA ROMANA	026-0040477-2	REPUBLICA DOMINICANA	Casado(a)
LEONARDO PASTOR MATOS GARCIA	CASA DE CAMPO LA ROMANA	026-0042512-4	REPUBLICA DOMINICANA	Casado(a)
RAMON MENENDEZ	BATEY PRINCIPAL, CENTRAL ROMANA CENTRAL ROMANA LA ROMANA	026-0042540-5	REPUBLICA DOMINICANA	Casado(a)

Comisario (s) de Cuenta (s)

VICTOR GOMEZ	Calle Los Cedros 4 BUENA VISTA NORTE LA ROMANA	026-0042362-4	REPUBLICA DOMINICANA	Casado(a)

Capital Social RD$	Capital Suscrito y Pagado RD$	Total Acciones	Bienes Raices RD$	Activos RD$	Duración Sociedad
30,000,000.00					DEFINIDA

Fecha Inicio Operaciones		**Fecha Ultima Asamblea**		**Duración Consejo**	6 AÑO(S)
Ente Regulado				**No. Resolución**	

Referencias Comerciales				**Referencias Bancarias**	
Número de Empleados	**Masculinos**		**Femeninos**		**Total Empleados**
Sucursales, Agencias o Filiales					
Nombre Comercial 1	OPERADORA ZONA FRANCA LA ROMANA			**No. Registro**	

Lic. Reyna Baltazar
Registradora Mercantil

Cámara de Comercio y Producción de La Romana, R. D.

Número de verificación
6AF59A63-C90D-42CC-8757-22D79183DCC9

Impuestos Internos

Carnet exención de ITBIS para Operadoras y Empresas de Zonas Francas Industriales y de Servicios

RNC: 112001733 CARNET NO: 5020422020
OP/EMPRESA: ZONA FRANCA ROMANA SA
FECHA EXPEDICIÓN: 28/09/2020
FECHA VENCIMIENTO: 28/09/2021
PARQUE: ZONA FRANCA ROMANA, S. A.
MUNICIPIO: LA ROMANA
ADM/AG. LOCAL: ADM LOCAL LA ROMANA
CODIGO CNZF: 07 RESOL. NO: 2-17-PPO-P

En virtud de lo dispuesto por el Reglamento 140-98 y sus modificaciones, la empresa u operadora de Zona de Franca señalada al dorso queda autorizada a adquirir sin cargo de ITBIS, los bienes y servicios necesarios para su operación.

Sin embargo, en el caso de vehículos de motor sólo estarán exentos de ITBIS, aquellos vehículos de transporte con capacidad de doce (12) pasajeros en adelante.

La persona que utilice este carnet deberá estar debidamente acreditada por el administrador o gerente de la empresa u operadora.



ANEXO IV

CERTIFICACIÓN DE NO OBJECIÓN AL DERECHO DE USO DE SUELO DEL AYUNTAMIENTO MUNICIPAL DE LA ROMANA.

AYUNTAMIENTO MUNICIPAL DE LA ROMANA

MIEMBRO DE LA FEDERACION DOMINICANA DE MUNICIPIO

Departamento de Planeamiento Urbano

CERTIFICACIÓN

El **Departamento de Planeamiento Urbano**, concede el permiso de **No Objeción al Derecho al Uso de Suelo** para la construcción del Proyecto Parque Industrial Zona Franca La Romana II, ubicado en la calle 1ra, en el sector de Villa San Carlos, en la ciudad de La Romana, a requerimiento de **Zona Franca Romana, S.A.** portador del **RNC 112-001733.**

Expedida a solicitud de la parte interesada a los quince (15) días del mes de Abril del año 2021.

Ing. Michael Ferreyra Berroa.
Director de Planeamiento Urbano

AYUNTAMIENTO DE LA ROMANA
OFICINA DE PLANEAMIENTO URBANO
La Romana, R. D.

ANEXO V

FORMULARIOS IR2 DE LA DGII.

Datos de Recepción: 1-12-00173-3/IR2/375179188

Fecha Recepción: 2019/01/23

DGII DIRECCION GENERAL DE IMPUESTOS INTERNOS

IR-2

DECLARACIÓN JURADA ANUAL DEL IMPUESTO SOBRE LA RENTA DE SOCIEDADES

Periodo 201809

I. DATOS PERSONALES DECLARANTE

RNC/Cédula	112001733	Nombre(s) ZONA FRANCA ROMANA SA	Apellido(s)
Nombre Comercial	ZONA FRANCA ROMANA		Teléfono 5238008
Correo Electrónico	f.libert@crcltd.com.do	Rectificativa No	Tipo Declaración Normal

II. DETERMINACIÓN DE LA RENTA NETA IMPONIBLE O PERDIDA FISCAL

A. INGRESOS (Viene De La Casilla Total De Ingresos. Anexos Estado De Resultados)				=	A	93,439,910.98
B. INGRESOS BRUTOS SUJETOS AL PAGO DE ANTICIPOS (Viene Del Anexo E)				=	B	0.00
1.- BENEFICIO O PERDIDA NETA ANTES DEL IMPUESTO (Viene Del Anexo B)				=	1	61,396,567.54
2.- AJUSTES POSITIVOS (Viene del Anexo G)	+	2	7,537.76			
3.- EXENCIÓN LEY DE INCENTIVOS	-	3	56,640,818.38			
4.- DIVIDENDOS GANADOS EN OTRAS COMPAÑIAS	-	4	0.00			
5.- AJUSTES NEGATIVOS (Viene del Anexo G)	-	5	4,763,286.92			
6.- TOTAL AJUSTES FISCALES (Casillas 2-3-4-5)				+ -	6	-61,396,567.54
7.- RENTA NETA IMPONIBLE ANTES DE LA PÉRDIDA Y DE LA LEY No. 392-07 (Casillas 1 ± 6)				=	7	0.00
8.- PERDIDAS AÑOS ANTERIORES QUE SE COMPENSAN (Viene del total columna (k) del Anexo E)				-	8	0.00
9.- RENTA NETA IMPONIBLE DESPUES DE LA PÉRDIDA Y ANTES DE LA LEY No. 392-07 (Casillas 7 - 8)				=	9	0.00
10.- DEDUCCIÓN POR INVERSIÓN (Ley No. 392-07)				-	10	
11.- RENTA NETA IMPONIBLE DESPUÉS DE LA PÉRDIDA Y DE LA LEY No. 392-07				=	11	0.00

III. LIQUIDACIÓN

12.- IMPUESTO LIQUIDADO (Aplicar 27% A La Casilla 11)				=	12	0.00
13.- ANTICIPOS PAGADOS	-	13				
14.- RETENCIONES ENTIDADES DEL ESTADO (Viene del Formato de Envío 623)	-	14				
15.- CRÉDITO POR INVERSIÓN (Art. 34 de la Ley 108-10)	-	15				
16.- CRÉDITO POR ENERGÍA RENOVABLE	-	16				
17.- CRÉDITO RETENCIONES POR INTERÉS BANCARIOS	-	17				
18.- CRÉDITO POR RETENCIONES DE GANANCIA DE CAPITAL	-	18				
19.- CRÉDITO POR IMPUESTOS PAGADOS EN EL EXTERIOR	-	19				
20.- CRÉDITO FISCAL (Art. 39 de la Ley 108-10) (Ley No. 253-12)	-	20				
21.- COMPENSACIONES AUTORIZADAS Y OTROS PAGOS	-	21				
22.- SALDO A FAVOR DEL EJERCICIO ANTERIOR NO COMPENSADO	-	22				
23.- DIFERENCIA A PAGAR (12-13-14-15-16-17-18-19-20-21-22 Si El Resultado Es Positivo)				=	23	0.00
24.- SALDO A FAVOR (12-13-14-15-16-17-18-19-20-21-22 Si El Resultado Es Negativo)				=	24	0.00
25.- MORA POR DECLARACIÓN TARDIA Aplicar el 10% sobre casilla 23 por el 1er. Mes y 4% progresivo por cada mes o fracción de mes	%	+	25	0.00		
26.- MORA EN PAGOS DE ANTICIPOS (Sobre el monto mensual de anticipos no pagados)		+	26			
27.- TOTAL RECARGOS (Casillas 25+26)				=	27	0.00
28.- SANCIONES				+	28	
29.- INTERÉS INDEMNIZATORIO POR DECLARACIÓN TARDÍA (Aplicar % sobre casilla 23)				% +	29	0.00
30.- INTERÉS INDEMNIZATORIO SOBRE ANTICIPOS (Sobre el monto mensual de anticipos no pagados)				+	30	
31.- TOTAL A PAGAR (23+27+28+29+30)				=	31	0.00
32.- SALDO A COMPENSAR EN ACTIVO/ANTICIPO				-	32	
33.- NUEVO SALDO A FAVOR (Casillas 24-27-28-30-32 Si Es Negativa) (Si Es Positivo Valor A Pagar)				=	33	0.00

JURAMENTO

Declaro bajo la fé de juramento, que los datos consignados en la presente declaración son correctos y completos y que no he omitido ni falseado dato alguno que la misma deba contener, siendo todo su contenido la fiel expresión de la verdad.

3157F5255770E4C84D38AD134F31A771#

Datos de Recepción: 1-12-00173-3/A1/375180457 Fecha Recepción: 2019/01/23

DGII DIRECCION GENERAL DE IMPUESTOS INTERNOS

ANEXO A-1

BALANCE GENERAL Periodo 201809

I. DATOS PERSONALES DECLARANTE

RNC/Cédula 112001733 Nombre(s) ZONA FRANCA ROMANA SA Apellido(s)

I. ACTIVOS	MONTOS	TOTALES
1.- ACTIVOS CORRIENTES		125,345,272.85
1.1 CAJAS Y BANCOS	29,889,053.63	
1.2 CUENTAS POR COBRAR A CLIENTES	9,121,659.46	
1.3 CUENTAS POR COBRAR A RELACIONADOS	84,518,651.77	
1.4 OTRAS CUENTAS POR COBRAR		
1.5 INVENTARIO DE MERCANCÍAS O PRODUCTOS TERMINADOS	0.00	
1.6 INVENTARIO DE MATERIA PRIMA	0.00	
1.7 INVENTARIO DE PRODUCTOS EN PROCESO	0.00	
1.8 OTROS INVENTARIOS		
1.9 MERCANCIAS EN TRÁNSITO		
1.10 GASTOS PAGADOS POR ADELANTADO	1,815,907.99	
1.11 OTROS ACTIVOS CORRIENTES		
1.12 DIVIDENDOS A CUENTA ENTREGADOS EN EL EJERCICIO		
2.- ACTIVOS FIJOS (*)		126,057,824.19
2.1 EDIFICACIONES (CATEGORÍA I)	123,849,798.99	
2.2 EDIFICACIONES DE EXPLOTACIONES AGROPECUARIAS (CATEGORÍA I)		
2.3 AUTOMÓVILES Y EQUIPOS (CATEGORÍA 2)	279,377.17	
2.4 OTROS ACTIVOS FIJOS DEPRECIABLES (CATEGORÍA 3)	358,425.53	
2.5 OTROS ACTIVOS FIJOS NO DEPRECIABLES (INCLUYE TERRENOS URBANOS)	1,570,222.50	
2.6 OTROS ACTIVOS FIJOS NO DEPRECIABLES (INCLUYE TERRENOS RURALES)		
2.7 REVALUACIÓN DE ACTIVOS		
3.- INVERSIONES		268,500.00
3.1 DEPÓSITOS		
3.2 ACCIONES	268,500.00	
3.3 OTRAS INVERSIONES		
4.- OTROS ACTIVOS		3,144.00
4.1 OTROS ACTIVOS NO AMORTIZABLES	3,144.00	
4.2 IMPUESTO SOBRE LA RENTA DIFERIDO O ANTICIPADO		
4.3 OTROS ACTIVOS AMORTIZABLES		
5.- PROVISIONES PARA RIESGOS Y GASTOS		37,357,220.93
5.1 DEPRECIACIÓN ACUMULADA ACTIVOS FIJOS (CATEGORÍA I)	22,632,790.48	
5.2 DEPRECIACIÓN ACUMULADA ACTIVOS FIJOS EDIFICACIONES AGROPECUARIAS (CATEGORÍA I)		
5.3 DEPRECIACIÓN ACUMULADA ACTIVOS FIJOS (CATEGORÍA 2)	27,937.70	
5.4 DEPRECIACIÓN ACUMULADA ACTIVOS FIJOS (CATEGORÍA 3)	5,574,833.29	
5.5 PARA CUENTAS INCOBRABLES	9,121,659.46	
5.6 PROVISIÓN DE INVENTARIO		
5.7 OTRAS PROVISIONES		
6.- TOTAL ACTIVOS		214,317,520.11
II. PASIVOS Y PATRIMONIO		
7.- ACREEDORES A CORTO PLAZO		2,247,818.57
7.1 PRÉSTAMOS		
7.2 CUENTAS POR PAGAR	764,259.00	
7.3 IMPUESTOS POR PAGAR		
7.4 OTRAS CUENTAS POR PAGAR	93,507.69	
7.5 COBROS ANTICIPADOS	1,390,051.88	
7.6 APORTES PARA FUTURA CAPITALIZACIÓN		
8.- ACREEDORES A LARGO PLAZO		0.00
8.1 PRÉSTAMOS HIPOTECARIOS		
8.2 PRÉSTAMOS COMERCIALES CON INSTITUCIONES FINANCIERAS LOCALES		
8.3 PRÉSTAMOS COMERCIALES CON INSTITUCIONES FINANCIERAS DEL EXTERIOR		
8.4 PRÉSTAMOS CON ENTIDADES RELACIONADAS LOCALES		
8.5 PRÉSTAMOS CON ENTIDADES RELACIONADAS DEL EXTERIOR		
8.6 PRÉSTAMOS CON ENTIDADES ACOGIDAS A REGIMENES ESPECIALES		
8.7 PRÉSTAMOS CON ORGANISMOS INTERNACIONALES		
8.8 PRÉSTAMOS CON ACCIONISTAS		
9.- OTROS PASIVOS		
10.- PATRIMONIO		212,069,701.54
10.1 CAPITAL SUSCRITO Y PAGADO	3,000,000.00	
10.2 RESERVA LEGAL	300,000.00	
10.3 SUPERAVIT REVALUACIÓN DE ACTIVOS		
10.4 BENEFICIOS (PÉRDIDAS) DE EJERCICIOS ANTERIORES	147,373,134.00	
10.5 BENEFICIO (PÉRDIDA) DEL EJERCICIO ACTUAL	61,396,567.54	
10.6 OTRAS RESERVAS		
11.- TOTAL PASIVOS Y PATRIMONIO		214,317,520.11

38B6ECC0EB8F1AD10CBFE23918A8C4EC$

Datos de Recepción: 1-12-00173-3/IR2/383501403

Fecha Recepción: 2020/01/14

DGII DIRECCION GENERAL DE IMPUESTOS INTERNOS

IR-2

DECLARACIÓN JURADA ANUAL DEL IMPUESTO SOBRE LA RENTA DE SOCIEDADES

Periodo 201909

I. DATOS PERSONALES DECLARANTE

RNC/Cédula 112001733 | Nombre(s) ZONA FRANCA ROMANA SA | Apellido(s)

Nombre Comercial ZONA FRANCA ROMANA | Teléfono 5238008

Correo Electrónico f.libert@crcltd.com.do | Rectificativa No | Tipo Declaración Normal

II. DETERMINACIÓN DE LA RENTA NETA IMPONIBLE O PERDIDA FISCAL

A. INGRESOS (Viene De La Casilla Total De Ingresos. Anexos Estado De Resultados)					= A	94,480,106.00
B. INGRESOS BRUTOS SUJETOS AL PAGO DE ANTICIPOS (Viene Del Anexo E)					= B	94,480,106.00
1.- BENEFICIO O PERDIDA NETA ANTES DEL IMPUESTO (Viene Del Anexo B)					= 1	53,279,799.04
2.- AJUSTES POSITIVOS (Viene del Anexo G)	+	2	67,528.27			
3.- EXENCIÓN LEY DE INCENTIVOS	-	3	46,256,927.23			
4.- DIVIDENDOS GANADOS EN OTRAS COMPAÑIAS	-	4	0.00			
5.- AJUSTES NEGATIVOS (Viene del Anexo G)	-	5	7,090,400.08			
6.- TOTAL AJUSTES FISCALES (Casillas 2-3-4-5)					+/- 6	-53,279,799.04
7.- RENTA NETA IMPONIBLE ANTES DE LA PÉRDIDA Y DE LA LEY No. 392-07 (Casillas 1 ± 6)					= 7	0.00
8.- PERDIDAS AÑOS ANTERIORES QUE SE COMPENSAN (Viene del total columna (k) del Anexo E)					- 8	0.00
9.- RENTA NETA IMPONIBLE DESPUES DE LA PÉRDIDA Y ANTES DE LA LEY No. 392-07 (Casillas 7 - 8)					= 9	0.00
10.- DEDUCCIÓN POR INVERSIÓN (Ley No. 392-07)					- 10	0.00
11.- RENTA NETA IMPONIBLE DESPUÉS DE LA PÉRDIDA Y DE LA LEY No. 392-07					= 11	0.00

III. LIQUIDACIÓN

12.- IMPUESTO LIQUIDADO (Aplicar 27% A La Casilla 11)					= 12	0.00
13.- ANTICIPOS PAGADOS	-	13				
14.- RETENCIONES ENTIDADES DEL ESTADO (Viene del Formato de Envío 623)	-	14				
15.- CRÉDITO POR INVERSIÓN (Art. 34 de la Ley 108-10)	-	15				
16.- CRÉDITO POR ENERGÍA RENOVABLE	-	16				
17.- CRÉDITO RETENCIONES POR INTERÉS BANCARIOS	-	17				
18.- CRÉDITO POR RETENCIONES DE GANANCIA DE CAPITAL	-	18				
19.- CRÉDITO POR IMPUESTOS PAGADOS EN EL EXTERIOR	-	19				
20.- CRÉDITO FISCAL (Art. 39 de la Ley 108-10) (Ley No. 253-12)	-	20				
21.- COMPENSACIONES AUTORIZADAS Y OTROS PAGOS	-	21				
22.- SALDO A FAVOR DEL EJERCICIO ANTERIOR NO COMPENSADO	-	22				
23.- DIFERENCIA A PAGAR (12-13-14-15-16-17-18-19-20-21-22 Si El Resultado Es Positivo)					= 23	0.00
24.- SALDO A FAVOR (12-13-14-15-16-17-18-19-20-21-22 Si El Resultado Es Negativo)					= 24	0.00
25.- MORA POR DECLARACIÓN TARDIA Aplicar el 10% sobre casilla 23 por el 1er. Mes y 4% progresivo por cada mes o fracción de mes	%	+ 25	0.00			
26.- MORA EN PAGOS DE ANTICIPOS (Sobre el monto mensual de anticipos no pagados)		+ 26				
27.- TOTAL RECARGOS (Casillas 25+26)					= 27	0.00
28.- SANCIONES					+ 28	
29.- INTERÉS INDEMNIZATORIO POR DECLARACIÓN TARDÍA (Aplicar % sobre casilla 23)				%	+ 29	0.00
30.- INTERÉS INDEMNIZATORIO SOBRE ANTICIPOS (Sobre el monto mensual de anticipos no pagados)					+ 30	
31.- TOTAL A PAGAR (23+27+28+29+30)					= 31	0.00
32.- SALDO A COMPENSAR EN ACTIVO/ANTICIPO					- 32	
33.- NUEVO SALDO A FAVOR (Casillas 24-27-28-30-32 Si Es Negativa) (Si Es Positivo Valor A Pagar)					= 33	0.00

JURAMENTO

Declaro bajo la fé de juramento, que los datos consignados en la presente declaración son correctos y completos y que no he omitido ni falseado dato alguno que la misma deba contener, siendo todo su contenido la fiel expresión de la verdad.

9098A3D0D9BB37D8CA0AA2F9886B5987#

Datos de Recepción: 1-12-00173-3/A1/383502435 Fecha Recepción: 2020/01/14

DGII DIRECCION GENERAL DE IMPUESTOS INTERNOS

ANEXO A-1

BALANCE GENERAL Periodo 201909

I. DATOS PERSONALES DECLARANTE

RNC/Cédula 112001733 Nombre(s) ZONA FRANCA ROMANA SA Apellido(s)

I. ACTIVOS	MONTOS	TOTALES
1.- ACTIVOS CORRIENTES		134,932,565.91
1.1 CAJAS Y BANCOS	52,209,186.06	
1.2 CUENTAS POR COBRAR A CLIENTES	9,958,492.03	
1.3 CUENTAS POR COBRAR A RELACIONADOS	70,040,075.88	
1.4 OTRAS CUENTAS POR COBRAR		
1.5 INVENTARIO DE MERCANCÍAS O PRODUCTOS TERMINADOS	0.00	
1.6 INVENTARIO DE MATERIA PRIMA	0.00	
1.7 INVENTARIO DE PRODUCTOS EN PROCESO	0.00	
1.8 OTROS INVENTARIOS		
1.9 MERCANCIAS EN TRANSITO		
1.10 GASTOS PAGADOS POR ADELANTADO	2,724,811.94	
1.11 OTROS ACTIVOS CORRIENTES		
1.12 DIVIDENDOS A CUENTA ENTREGADOS EN EL EJERCICIO		
2.- ACTIVOS FIJOS (*)		179,036,338.78
2.1 EDIFICACIONES (CATEGORÍA I)	164,775,832.91	
2.2 EDIFICACIONES DE EXPLOTACIONES AGROPECUARIAS (CATEGORÍA I)		
2.3 AUTOMÓVILES Y EQUIPOS (CATEGORÍA 2)	279,377.17	
2.4 OTROS ACTIVOS FIJOS DEPRECIABLES (CATEGORÍA 3)	12,410,906.20	
2.5 OTROS ACTIVOS FIJOS NO DEPRECIABLES (INCLUYE TERRENOS URBANOS)	1,570,222.50	
2.6 OTROS ACTIVOS FIJOS NO DEPRECIABLES (INCLUYE TERRENOS RURALES)		
2.7 REVALUACIÓN DE ACTIVOS		
3.- INVERSIONES		268,500.00
3.1 DEPÓSITOS		
3.2 ACCIONES	268,500.00	
3.3 OTRAS INVERSIONES		
4.- OTROS ACTIVOS		3,144.00
4.1 OTROS ACTIVOS NO AMORTIZABLES	3,144.00	
4.2 IMPUESTO SOBRE LA RENTA DIFERIDO O ANTICIPADO		
4.3 OTROS ACTIVOS AMORTIZABLES		
5.- PROVISIONES PARA RIESGOS Y GASTOS		37,675,845.69
5.1 DEPRECIACIÓN ACUMULADA ACTIVOS FIJOS (CATEGORÍA I)	24,699,697.63	
5.2 DEPRECIACIÓN ACUMULADA ACTIVOS FIJOS EDIFICACIONES AGROPECUARIAS (CATEGORÍA I)		
5.3 DEPRECIACIÓN ACUMULADA ACTIVOS FIJOS (CATEGORÍA 2)	83,812.82	
5.4 DEPRECIACIÓN ACUMULADA ACTIVOS FIJOS (CATEGORÍA 3)	6,311,028.46	
5.5 PARA CUENTAS INCOBRABLES	6,581,306.78	
5.6 PROVISIÓN DE INVENTARIO		
5.7 OTRAS PROVISIONES		
6.- TOTAL ACTIVOS		276,564,703.00
II. PASIVOS Y PATRIMONIO		
7.- ACREEDORES A CORTO PLAZO		11,215,202.08
7.1 PRÉSTAMOS		
7.2 CUENTAS POR PAGAR	724,400.00	
7.3 IMPUESTOS POR PAGAR	4,828.15	
7.4 OTRAS CUENTAS POR PAGAR	9,316,611.10	
7.5 COBROS ANTICIPADOS	1,169,362.83	
7.6 APORTES PARA FUTURA CAPITALIZACIÓN		
8.- ACREEDORES A LARGO PLAZO		0.00
8.1 PRÉSTAMOS HIPOTECARIOS		
8.2 PRÉSTAMOS COMERCIALES CON INSTITUCIONES FINANCIERAS LOCALES		
8.3 PRÉSTAMOS COMERCIALES CON INSTITUCIONES FINANCIERAS DEL EXTERIOR		
8.4 PRÉSTAMOS CON ENTIDADES RELACIONADAS LOCALES		
8.5 PRÉSTAMOS CON ENTIDADES RELACIONADAS DEL EXTERIOR		
8.6 PRÉSTAMOS CON ENTIDADES ACOGIDAS A REGIMENES ESPECIALES		
8.7 PRÉSTAMOS CON ORGANISMOS INTERNACIONALES		
8.8 PRÉSTAMOS CON ACCIONISTAS		
9.- OTROS PASIVOS		
10.- PATRIMONIO		265,349,500.92
10.1 CAPITAL SUSCRITO Y PAGADO	3,000,000.00	
10.2 RESERVA LEGAL	300,000.00	
10.3 SUPERAVIT REVALUACIÓN DE ACTIVOS		
10.4 BENEFICIOS (PÉRDIDAS) DE EJERCICIOS ANTERIORES	208,769,701.92	
10.5 BENEFICIO (PÉRDIDA) DEL EJERCICIO ACTUAL	53,279,799.00	
10.6 OTRAS RESERVAS		
11.- TOTAL PASIVOS Y PATRIMONIO		276,564,703.00

D73AD618BA6F4FF7EA382CCEA699E303$

Datos de Recepción: 1-12-00173-3/IR2/391615148

Fecha Recepción: 2021/01/20

DGII DIRECCION GENERAL DE IMPUESTOS INTERNOS

IR-2

DECLARACIÓN JURADA ANUAL DEL IMPUESTO SOBRE LA RENTA DE SOCIEDADES

Periodo 202009

I. DATOS PERSONALES DECLARANTE

RNC/Cédula	112001733	Nombre(s) ZONA FRANCA ROMANA SA	Apellido(s)
Nombre Comercial	ZONA FRANCA ROMANA		Teléfono 5238008
Correo Electrónico	f.libert@crcltd.com.do	Rectificativa No	Tipo Declaración Normal

II. DETERMINACIÓN DE LA RENTA NETA IMPONIBLE O PERDIDA FISCAL

A. INGRESOS (Viene De La Casilla Total De Ingresos. Anexos Estado De Resultados)				=	A	169,870,153.54
B. INGRESOS BRUTOS SUJETOS AL PAGO DE ANTICIPOS (Viene Del Anexo E)				=	B	169,870,153.54
1.- BENEFICIO O PERDIDA NETA ANTES DEL IMPUESTO (Viene Del Anexo B)				=	1	76,342,465.25
2.- AJUSTES POSITIVOS (Viene del Anexo G)	+	2	0.00			
3.- EXENCIÓN LEY DE INCENTIVOS	-	3	67,416,430.02			
4.- DIVIDENDOS GANADOS EN OTRAS COMPAÑIAS	-	4	0.00			
5.- AJUSTES NEGATIVOS (Viene del Anexo G)	-	5	8,926,035.23			
6.- TOTAL AJUSTES FISCALES (Casillas 2-3-4-5)				+ -	6	-76,342,465.25
7.- RENTA NETA IMPONIBLE ANTES DE LA PÉRDIDA Y DE LA LEY No. 392-07 (Casillas 1 ± 6)				=	7	0.00
8.- PERDIDAS AÑOS ANTERIORES QUE SE COMPENSAN (Viene del total columna (k) del Anexo E)				-	8	0.00
9.- RENTA NETA IMPONIBLE DESPUES DE LA PÉRDIDA Y ANTES DE LA LEY No. 392-07 (Casillas 7 - 8)				=	9	0.00
10.- DEDUCCIÓN POR INVERSIÓN (Ley No. 392-07)				-	10	0.00
11.- RENTA NETA IMPONIBLE DESPUÉS DE LA PÉRDIDA Y DE LA LEY No. 392-07				=	11	0.00

III. LIQUIDACIÓN

12.- IMPUESTO LIQUIDADO (Aplicar 27% A La Casilla 11)				=	12	0.00
13.- ANTICIPOS PAGADOS	-	13				
14.- RETENCIONES ENTIDADES DEL ESTADO (Viene del Formato de Envío 623)	-	14				
15.- CRÉDITO POR INVERSIÓN (Art. 34 de la Ley 108-10)	-	15				
16.- CRÉDITO POR ENERGÍA RENOVABLE	-	16				
17.- CRÉDITO RETENCIONES POR INTERÉS BANCARIOS	-	17				
18.- CRÉDITO POR RETENCIONES DE GANANCIA DE CAPITAL	-	18				
19.- CRÉDITO POR IMPUESTOS PAGADOS EN EL EXTERIOR	-	19				
20.- CRÉDITO FISCAL (Art. 39 de la Ley 108-10) (Ley No. 253-12)	-	20				
21.- COMPENSACIONES AUTORIZADAS Y OTROS PAGOS	-	21				
22.- SALDO A FAVOR DEL EJERCICIO ANTERIOR NO COMPENSADO	-	22				
23.- DIFERENCIA A PAGAR (12-13-14-15-16-17-18-19-20-21-22 Si El Resultado Es Positivo)				=	23	0.00
24.- SALDO A FAVOR (12-13-14-15-16-17-18-19-20-21-22 Si El Resultado Es Negativo)				=	24	0.00
25.- MORA POR DECLARACIÓN TARDIA Aplicar el 10% sobre casilla 23 por el 1er. Mes y 4% progresivo por cada mes o fracción de mes	%	+	25	0.00		
26.- MORA EN PAGOS DE ANTICIPOS (Sobre el monto mensual de anticipos no pagados)		+	26			
27.- TOTAL RECARGOS (Casillas 25+26)				=	27	0.00
28.- SANCIONES				+	28	
29.- INTERÉS INDEMNIZATORIO POR DECLARACIÓN TARDÍA (Aplicar % sobre casilla 23)				% +	29	0.00
30.- INTERÉS INDEMNIZATORIO SOBRE ANTICIPOS (Sobre el monto mensual de anticipos no pagados)				+	30	
31.- TOTAL A PAGAR (23+27+28+29+30)				=	31	0.00
32.- SALDO A COMPENSAR EN ACTIVO/ANTICIPO				-	32	
33.- NUEVO SALDO A FAVOR (Casillas 24-27-28-30-32 Si Es Negativa) (Si Es Positivo Valor A Pagar)				=	33	0.00

JURAMENTO

Declaro bajo la fé de juramento, que los datos consignados en la presente declaración son correctos y completos y que no he omitido ni falseado dato alguno que la misma deba contener, siendo todo su contenido la fiel expresión de la verdad.

AC86EA0FC4B012024872C3061D68D2E7#

Datos de Recepción: 1-12-00173-3/A1/391615448 Fecha Recepción: 2021/01/20

DGII DIRECCION GENERAL DE IMPUESTOS INTERNOS

ANEXO A-1

BALANCE GENERAL Periodo 202009

I. DATOS PERSONALES DECLARANTE

RNC/Cédula 112001733 Nombre(s) ZONA FRANCA ROMANA SA Apellido(s)

I. ACTIVOS	MONTOS	TOTALES
1.- ACTIVOS CORRIENTES		202,162,483.46
1.1 CAJAS Y BANCOS	68,044,190.89	
1.2 CUENTAS POR COBRAR A CLIENTES	4,094,047.09	
1.3 CUENTAS POR COBRAR A RELACIONADOS	125,623,738.27	
1.4 OTRAS CUENTAS POR COBRAR		
1.5 INVENTARIO DE MERCANCÍAS O PRODUCTOS TERMINADOS	0.00	
1.6 INVENTARIO DE MATERIA PRIMA	0.00	
1.7 INVENTARIO DE PRODUCTOS EN PROCESO	0.00	
1.8 OTROS INVENTARIOS		
1.9 MERCANCIAS EN TRÁNSITO		
1.10 GASTOS PAGADOS POR ADELANTADO	4,400,507.21	
1.11 OTROS ACTIVOS CORRIENTES		
1.12 DIVIDENDOS A CUENTA ENTREGADOS EN EL EJERCICIO		
2.- ACTIVOS FIJOS (*)		181,560,903.34
2.1 EDIFICACIONES (CATEGORÍA I)	165,962,651.15	
2.2 EDIFICACIONES DE EXPLOTACIONES AGROPECUARIAS (CATEGORÍA I)		
2.3 AUTOMÓVILES Y EQUIPOS (CATEGORÍA 2)	279,377.17	
2.4 OTROS ACTIVOS FIJOS DEPRECIABLES (CATEGORÍA 3)	13,748,652.52	
2.5 OTROS ACTIVOS FIJOS NO DEPRECIABLES (INCLUYE TERRENOS URBANOS)	1,570,222.50	
2.6 OTROS ACTIVOS FIJOS NO DEPRECIABLES (INCLUYE TERRENOS RURALES)		
2.7 REVALUACIÓN DE ACTIVOS		
3.- INVERSIONES		268,500.00
3.1 DEPÓSITOS		
3.2 ACCIONES	268,500.00	
3.3 OTRAS INVERSIONES		
4.- OTROS ACTIVOS		3,144.00
4.1 OTROS ACTIVOS NO AMORTIZABLES	3,144.00	
4.2 IMPUESTO SOBRE LA RENTA DIFERIDO O ANTICIPADO		
4.3 OTROS ACTIVOS AMORTIZABLES		
5.- PROVISIONES PARA RIESGOS Y GASTOS		39,320,687.84
5.1 DEPRECIACIÓN ACUMULADA ACTIVOS FIJOS (CATEGORÍA I)	27,338,011.32	
5.2 DEPRECIACIÓN ACUMULADA ACTIVOS FIJOS EDIFICACIONES AGROPECUARIAS (CATEGORÍA I)		
5.3 DEPRECIACIÓN ACUMULADA ACTIVOS FIJOS (CATEGORÍA 2)	139,687.94	
5.4 DEPRECIACIÓN ACUMULADA ACTIVOS FIJOS (CATEGORÍA 3)	8,175,867.47	
5.5 PARA CUENTAS INCOBRABLES	3,667,121.11	
5.6 PROVISIÓN DE INVENTARIO		
5.7 OTRAS PROVISIONES		
6.- TOTAL ACTIVOS		344,674,342.96
II. PASIVOS Y PATRIMONIO		
7.- ACREEDORES A CORTO PLAZO		2,982,380.10
7.1 PRÉSTAMOS		
7.2 CUENTAS POR PAGAR	917,585.00	
7.3 IMPUESTOS POR PAGAR	5,048.35	
7.4 OTRAS CUENTAS POR PAGAR	755,216.77	
7.5 COBROS ANTICIPADOS	1,304,529.98	
7.6 APORTES PARA FUTURA CAPITALIZACIÓN		
8.- ACREEDORES A LARGO PLAZO		0.00
8.1 PRÉSTAMOS HIPOTECARIOS		
8.2 PRÉSTAMOS COMERCIALES CON INSTITUCIONES FINANCIERAS LOCALES		
8.3 PRÉSTAMOS COMERCIALES CON INSTITUCIONES FINANCIERAS DEL EXTERIOR		
8.4 PRÉSTAMOS CON ENTIDADES RELACIONADAS LOCALES		
8.5 PRÉSTAMOS CON ENTIDADES RELACIONADAS DEL EXTERIOR		
8.6 PRÉSTAMOS CON ENTIDADES ACOGIDAS A RÉGIMENES ESPECIALES		
8.7 PRÉSTAMOS CON ORGANISMOS INTERNACIONALES		
8.8 PRÉSTAMOS CON ACCIONISTAS		
9.- OTROS PASIVOS		
10.- PATRIMONIO		341,691,962.86
10.1 CAPITAL SUSCRITO Y PAGADO	3,000,000.00	
10.2 RESERVA LEGAL	300,000.00	
10.3 SUPERAVIT REVALUACIÓN DE ACTIVOS		
10.4 BENEFICIOS (PÉRDIDAS) DE EJERCICIOS ANTERIORES	262,049,497.86	
10.5 BENEFICIO (PÉRDIDA) DEL EJERCICIO ACTUAL	76,342,465.00	
10.6 OTRAS RESERVAS		
11.- TOTAL PASIVOS Y PATRIMONIO		344,674,342.96

AA7CD41B9BB653674329AC7F868C687C#

ANEXO VI

FACTURA POR EL SERVICIO DE ELECTRICIDAD.

COSTASUR DOMINICANA S.A

CASA DE CAMPO, No. 1, La Romana, R.D.

Tels.: (809) 686-5976, Fax 8095238689

RNC: 101-02922-6

FACTURA

Pag. 1 / 1

Fecha Impresión: 02/10/2021

Fecha Emisión: 30/09/2021

NCF: B1400000571

Válida hasta: 31/12/2022

OPERACIONES EMPRESAS REGIMENES ESPECIALES DE TRIBUTACION

ZONA FRANCA ROMANA, S.A.

RNC : 112001733

#	E	JN #	Descripción	Precio sin ITBIS	Importe	ITBIS	Otros Impuestos	Total
8956	E	0401	ELECTRICIDAD	12.50	111,950.00	0.00	0.00	111,950.00

Total Exento	111,950.00
Total Gravado	0.00
ITBIS	0.00
Otros Impuestos	0.00
Total	111,950.00

Preparada Por

Autorizada Por

Original: Cliente
Copia: Contabilidad
Copia: Secuencial

COSTASUR DOMINICANA S.A

CASA DE CAMPO, No. 1, La Romana, R.D.

Tels.: (809) 686-5976, Fax 8095238689

RNC: 101-02922-6

FACTURA

Pag. 1 / 1

Fecha Impresión: 03/08/2021

Fecha Emisión: 31/07/2021

NCF: B1400000562

Válida hasta: 31/12/2022

OPERACIONES EMPRESAS REGIMENES ESPECIALES DE TRIBUTACION

ZONA FRANCA ROMANA, S.A.

RNC : 112001733

#	E	JN #	Descripción	Precio sin ITBIS	Importe	ITBIS	Otros Impuestos	Total
9387	E	0401	ELECTRICIDAD	12.50	117,337.50	0.00	0.00	117,337.50

Total Exento	117,337.50
Total Gravado	0.00
ITBIS	0.00
Otros Impuestos	0.00
Total	117,337.50

Preparada Por

Autorizada Por

original: cliente
copia: contabilidad
copia: secuencial

COSTASUR DOMINICANA S.A

CASA DE CAMPO, No. 1, La Romana, R.D.
Tels.: (809) 686-5976, Fax 8095238689
RNC: 101-02922-6

FACTURA

Pag. 1 / 1

Fecha Impresión:	02/09/2021
Fecha Emisión:	31/08/2021
NCF:	B1400000567
Válida hasta:	31/12/2022

OPERACIONES EMPRESAS REGIMENES ESPECIALES DE TRIBUTACION

ZONA FRANCA ROMANA, S.A.

RNC : 112001733

#	E	JN #	Descripción	Precio sin ITBIS	Importe	ITBIS	Otros Impuestos	Total
8851	E	0401	ELECTRICIDAD	12.50	110,637.50	0.00	0.00	110,637.50

Total Exento	110,637.50
Total Gravado	0.00
ITBIS	0.00
Otros Impuestos	0.00
Total	110,637.50

Preparada Por

Autorizada Por

original: cliente
copia: contabilidad
copia: secuencial

ANEXO VII

FACTURA POR EL SERVICIO DE AGUA POTABLE.

coaarom
Corporación del Acueducto y Alcantarillado de La Romana
RNC-412-02042-9

Cliente:	16619 - DIRECCION GRAL. DE ADUANAS [ZON
Documento:	FACTURA CREDITO - 2330538
NCF:	B1400001994 ✓ [31/07/18 - 31/12/21]
Tipo:	RÉGIMEN ESPECIAL
Importe:	$ 3.900,00
Vence:	19/08/2021 Emision 04/08/2021

Dirección: C ZONA FRANCA II, SECTOR 05, LA ROMANA
Reparto: 05 - DIRECCION GRAL DE ADUANAS - DIRECCION GRAL DE ADUANAS INMOBILIARIA, LA ROMANA
Inmueble: 05-273-0001-000-902 / 05270200101 / C05 - Ruta D27, SECUENCIA: 200101
CED/RNC: RNC 112-00173-3

Servicios y conexiones

Uh.: 1 Periodo: 202108
Con: 3/4" AGUA POTABLE ACT/AL
Sin Medidor

Detalles y conceptos

Agua No Medida Industrial 2 AGUA I02 GRL	3900.00
3900.00 x 1.00uh=3900.00	

Consumos

SET	OCT	NOV	DIC	ENE	FEB	MAR	ABR	MAY	JUN	JUL	AGO
0	0	0	0	0	0	0	0	0	0	0	0

Totales

SUBTOTAL	3900.00
TOTAL FACTURADO	3900.00
DEUDA ANTERIOR	0.00

PAGADO CON CHEQUE
No. 2373
De Fecha 23082021

TOTAL A PAGAR: $ 3.900,00

Información adicional

PAGUE A TIEMPO. EVITE CARGOS POR ATRASO.

Otros

ÚLTIMO PAGO CAJA 28/07/2021 $ -3250.00

coaarom
Corporación del Acueducto y Alcantarillado de La Romana

Cliente:	16619 - DIRECCION GRAL. DE ADUANAS [ZON
Documento:	FACTURA CREDITO - 2330538
NCF:	B1400001994
Tipo:	RÉGIMEN ESPECIAL
Importe:	$ 3.900,00
Vence:	19/08/2021 Emision 04/08/2021

55000166190000023053800000039000190821

coaarom
Corporación del Acueducto y Alcantarillado de La Romana
RNC-412-02042-9

Cliente:	16618 - OPERADORA ZONA FRANCA S.A [ZON
Documento:	FACTURA CREDITO - 2355897
NCF:	B1400002005 ✓ [31/07/18 - 31/12/21]
Tipo:	RÉGIMEN ESPECIAL
Importe:	$ 3.900,00
Vence:	21/08/2021 Emision 20/08/2021

Dirección: **RES ZONA FRANCA II, SECTOR 05, LA ROMANA**
Reparto: **05 - OPERADORA ZONA FRANCA - OPERADORA ZONA FRANCA INMOBILIARIA, LA ROMANA**
Inmueble: **05-273-0001-000-901 / 05270200001 / C05 - Ruta D27, SECUENCIA: 200001**
CED/RNC: **RNC 112-00173-3**

Servicios y conexiones

Uh.: 1 Periodo: 202108
Con: 3/4" AGUA POTABLE ACT/AL
Sin Medidor

Detalles y conceptos

Agua No Medida Industrial 2 AGUA I02 GRL	3900.00
3900.00 x 1.00uh=3900.00	

Consumos

SET	OCT	NOV	DIC	ENE	FEB	MAR	ABR	MAY	JUN	JUL	AGO
0	0	0	0	0	0	0	0	0	0	0	0

Totales

SUBTOTAL	3900.00
TOTAL FACTURADO	3900.00
DEUDA ANTERIOR	0.00

PAGADO CON CHEQUE
No. 2373
De Fecha 23082021

DUPLICADO POR EXTRAVIO

TOTAL A PAGAR: $ 3.900,00

Información adicional

PAGUE A TIEMPO. EVITE CARGOS POR ATRASO.

Otros

ÚLTIMO PAGO CAJA 28/07/2021 $ -3250.00

coaarom
Corporación del Acueducto y Alcantarillado de La Romana
RNC-412-02042-9

Cliente:	16618 - OPERADORA ZONA FRANCA S.A [ZON
Documento:	FACTURA CREDITO - 2355897
NCF:	B1400002005
Tipo:	RÉGIMEN ESPECIAL
Importe:	$ 3.900,00
Vence:	21/08/2021 Emision 20/08/2021

coaarom
Corporación del Acueducto y Alcantarillado de La Romana
RNC-412-02042-9

Cliente: 16620 - POLICLINICA ZONA FRANCA II [ZONA
Documento: FACTURA CREDITO - 2355898
NCF: B1400002006 ✓ [31/07/18 - 31/12/21]
Tipo: RÉGIMEN ESPECIAL
Importe: $ 3.900,00
Vence: 21/08/2021 Emision 20/08/2021

Dirección: C / ZONA FRANCA II S/N, SECTOR 05, LA ROMANA
Reparto: 05 - POLICLINICA ZONA FRANCA II - POLICLINICA ZONA FRANCA II INMOBILIARIA, LA ROMANA
Inmueble: 05-273-0001-000-903 / 05270200201 / C05 - Ruta D27, SECUENCIA: 200201
CED/RNC: RNC 112-00173-3

Servicios y conexiones

Uh.: 1 Periodo: 202108
Con: 3/4" AGUA POTABLE ACT/AL
Sin Medidor

Detalles y conceptos

Agua No Medida Industrial 2 AGUA I02 GRL	3900.00
3900.00 x 1.00uh=3900.00	

Consumos

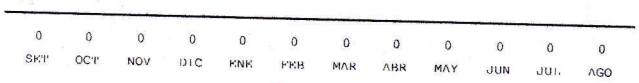

Totales

SUBTOTAL	3900.00
TOTAL FACTURADO	3900.00
DEUDA ANTERIOR	0.00

PAGADO CON CHEQUE
No. 2373
De Fecha 28/07/2021

TOTAL A PAGAR: $ 3.900,00

Información adicional

PAGUE A TIEMPO. EVITE CARGOS POR ATRASO.

Otros

ÚLTIMO PAGO CAJA 28/07/2021 $ -3250.00

coaarom
Corporación del Acueducto y Alcantarillado de La Romana
RNC-412-02042-9

Cliente: 16620 - POLICLINICA ZONA FRANCA II [ZONA
Documento: FACTURA CREDITO - 2355898
NCF: B1400002006
Tipo: RÉGIMEN ESPECIAL
Importe: $ 3.900,00
Vence: 21/08/2021 Emision 20/08/2021

coaarom
Corporación del Acueducto y Alcantarillado de La Romana
RNC-412-02042-9

Cliente: 16620 - POLICLINICA ZONA FRANCA II [ZONA
Documento: FACTURA CREDITO - 2292065
NCF: B1400001954 [31/07/18 - 31/12/21]
Tipo: RÉGIMEN ESPECIAL
Importe: $ 3.250,00
Vence: 20/07/2021 Emision 05/07/2021

Dirección: C / ZONA FRANCA II S/N, SECTOR 05, LA ROMANA
Reparto: 05 - POLICLINICA ZONA FRANCA II - POLICLINICA ZONA FRANCA II INMOBILIARIA, LA ROMANA
Inmueble: 05-273-0001-000-903 / 05270200201 / C05 - Ruta D27, SECUENCIA: 200201
CED/RNC: RNC 112-00173-3

Servicios y conexiones

Uh.: 1 Periodo: 202107
Con: 3/4" AGUA POTABLE ACT/AL
Sin Medidor

Detalles y conceptos

Agua No Medida Industrial 2 AGUA I02 GRL 3250.00
3250.00 x 1.00uh=3250.00

Consumos

Totales

SUBTOTAL	3250.00
TOTAL FACTURADO	3250.00
DEUDA ANTERIOR	0.00

PAGADO CON CHEQUE
No. 2362
De Fecha 2207207

TOTAL A PAGAR: $ 3.250,00

Información adicional

PAGUE A TIEMPO. EVITE CARGOS POR ATRASO.

Otros

ÚLTIMO PAGO CAJA 23/06/2021 $ -3250.00

coaarom
Corporación del Acueducto y Alcantarillado de La Romana

Cliente: 16620 - POLICLINICA ZONA FRANCA II [ZONA
Documento: FACTURA CREDITO - 2292065
NCF: B1400001954
Tipo: RÉGIMEN ESPECIAL
Importe: $ 3.250,00
Vence: 20/07/2021 Emision 05/07/2021

* 55000166200000022920650000032500020072 1 *

coaarom
Corporación del Acueducto y Alcantarillado de La Romana
RNC-412-02042-9

Cliente: 16619 - DIRECCION GRAL. DE ADUANAS [ZON
Documento: FACTURA CREDITO - 2292049
NCF: B1400001944 [31/07/18 - 31/12/21]
Tipo: RÉGIMEN ESPECIAL
Importe: $ 3.250,00
Vence: 20/07/2021 Emision 05/07/2021

Dirección: C ZONA FRANCA II, SECTOR 05, LA ROMANA
Reparto: 05 - DIRECCION GRAL DE ADUANAS - DIRECCION GRAL DE ADUANAS INMOBILIARIA, LA ROMANA
Inmueble: 05-273-0001-000-902 / 05270200101 / C05 - Ruta D27, SECUENCIA: 200101
CED/RNC: RNC 112-00173-3

Servicios y conexiones

Uh.: 1 Periodo: 202107
Con: 3/4" AGUA POTABLE ACT/AL
Sin Medidor

Detalles y conceptos

Agua No Medida Industrial 2 AGUA I02 GRL 3250.00
3250.00 x 1.00uh=3250.00

Consumos

Totales

SUBTOTAL	3250.00
TOTAL FACTURADO	3250.00
DEUDA ANTERIOR	0.00

PAGADO CON CHEQUE
No. 1362
De Fecha 20/7/2021

TOTAL A PAGAR: $ 3.250,00

Información adicional

PAGUE A TIEMPO. EVITE CARGOS POR ATRASO.

Otros

ÚLTIMO PAGO CAJA 23/06/2021 $ -3250.00

coaarom
Corporación del Acueducto y Alcantarillado de La Romana

Cliente: 16619 - DIRECCION GRAL. DE ADUANAS [ZON
Documento: FACTURA CREDITO - 2292049
NCF: B1400001944
Tipo: RÉGIMEN ESPECIAL
Importe: $ 3.250,00
Vence: 20/07/2021 Emision 05/07/2021

55000166190000022920490000032500020072 1

coaarom
Corporación del Acueducto y Alcantarillado de La Romana
RNC-412-02042-9

Cliente: 16618 - OPERADORA ZONA FRANCA S.A [ZON
Documento: FACTURA CREDITO - 2292062
NCF: B1400001953 ✓ [31/07/18 - 31/12/21]
Tipo: RÉGIMEN ESPECIAL
Importe: $ 3.250,00
Vence: 20/07/2021 Emision 05/07/2021

Dirección: RES ZONA FRANCA II, SECTOR 05, LA ROMANA
Reparto: 05 - OPERADORA ZONA FRANCA - OPERADORA ZONA FRANCA INMOBILIARIA, LA ROMANA
Inmueble: 05-273-0001-000-901 / 05270200001 / C05 - Ruta D27, SECUENCIA: 200001
CED/RNC: RNC 112-00173-3

Servicios y conexiones

Uh.: 1 Periodo: 202107
Con: 3/4" AGUA POTABLE ACT/AL
Sin Medidor

Detalles y conceptos

Agua No Medida Industrial 2 AGUA I02 GRL 3250.00
3250.00 x 1.00uh=3250.00

Consumos

Totales

SUBTOTAL	3250.00
TOTAL FACTURADO	3250.00
DEUDA ANTERIOR	0.00

PAGADO CON CHEQUE
No. 7362
De Fecha 20/07/2021

TOTAL A PAGAR: $ 3,250.00

Información adicional

PAGUE A TIEMPO. EVITE CARGOS POR ATRASO.

Otros

ÚLTIMO PAGO CAJA 23/06/2021 $ -3250.00

coaarom
Corporación del Acueducto y Alcantarillado de La Romana

Cliente: 16618 - OPERADORA ZONA FRANCA S.A [ZON
Documento: FACTURA CREDITO - 2292062
NCF: B1400001953
Tipo: RÉGIMEN ESPECIAL
Importe: $ 3.250,00
Vence: 20/07/2021 Emision 05/07/2021

5500016618000022920620000032500020072 1

224 4

coaarom
Corporación del Acueducto y Alcantarillado de La Romana
RNC-412-02042-9

Cliente:	16618 - OPERADORA ZONA FRANCA S.A [ZON
Documento:	FACTURA CREDITO - 2367756
NCF:	B1400002050 [31/07/18 - 31/12/21]
Tipo:	RÉGIMEN ESPECIAL
Importe:	$ 3.900,00
Vence:	18/09/2021 Emision 03/09/2021

Dirección: **RES ZONA FRANCA II, SECTOR 05, LA ROMANA**
Reparto: **05 - OPERADORA ZONA FRANCA - OPERADORA ZONA FRANCA INMOBILIARIA, LA ROMANA**
Inmueble: **05-273-0001-000-901 / 05270200001 / C05 - Ruta D27, SECUENCIA: 200001**
CED/RNC: **RNC 112-00173-3**

Servicios y conexiones

Uh.: 1 Periodo: 202109
Con: 3/4" AGUA POTABLE ACT/AL
Sin Medidor

Detalles y conceptos

Agua No Medida Industrial 2 AGUA I02 GRL	3900.00
3900.00 x 1.00uh=3900.00	

Consumos

OCT	NOV	DIC	ENE	FEB	MAR	ABR	MAY	JUN	JUL	AGO	SET
0	0	0	0	0	0	0	0	0	0	0	0

Totales

SUBTOTAL	3900.00
TOTAL FACTURADO	3900.00
DEUDA ANTERIOR	0.00

PAGADO CON CHEQUE
No. 2385
De Fecha 23/09/2021

TOTAL A PAGAR: $ 3.900,00

Información adicional

PAGUE A TIEMPO. EVITE CARGOS POR ATRASO.

Otros

ÚLTIMO PAGO CAJA 27/08/2021 $ -3900.00

coaarom
Corporación del Acueducto y Alcantarillado de La Romana

Cliente:	16618 - OPERADORA ZONA FRANCA S.A [ZON
Documento:	FACTURA CREDITO - 2367756
NCF:	B1400002050
Tipo:	RÉGIMEN ESPECIAL
Importe:	$ 3.900,00
Vence:	18/09/2021 Emision 03/09/2021

55000166180000023677560000039000180921

coaarom
Corporación del Acueducto y Alcantarillado de La Romana
RNC-412-02042-9

Cliente:	16619 - DIRECCION GRAL. DE ADUANAS [ZON
Documento:	FACTURA CREDITO - 2367743
NCF:	B1400002041 ✓ [31/07/18 - 31/12/21]
Tipo:	RÉGIMEN ESPECIAL
Importe:	$ 3.900,00
Vence:	18/09/2021 Emision 03/09/2021

Dirección: C ZONA FRANCA II, SECTOR 05, LA ROMANA
Reparto: 05 - DIRECCION GRAL DE ADUANAS - DIRECCION GRAL DE ADUANAS INMOBILIARIA, LA ROMANA
Inmueble: 05-273-0001-000-902 / 05270200101 / C05 - Ruta D27, SECUENCIA: 200101
CED/RNC: RNC 112-00173-3

Servicios y conexiones

Uh.: 1 Periodo: 202109
Con: 3/4" AGUA POTABLE ACT/AL
Sin Medidor

Detalles y conceptos

Agua No Medida Industrial 2 AGUA I02 GRL	3900.00
3900.00 x 1.00uh=3900.00	

Consumos

OCT	NOV	DIC	ENE	FEB	MAR	ABR	MAY	JUN	JUL	AGO	SET
0	0	0	0	0	0	0	0	0	0	0	0

Totales

SUBTOTAL	3900.00
TOTAL FACTURADO	3900.00
DEUDA ANTERIOR	0.00

PAGADO CON CHEQUE
No. 2385
De Fecha 28/09/2021

TOTAL A PAGAR: $ 3.900,00

Información adicional

PAGUE A TIEMPO. EVITE CARGOS POR ATRASO.

Otros

ÚLTIMO PAGO CAJA 27/08/2021 $ -3900.00

coaarom
Corporación del Acueducto y Alcantarillado de La Romana

Cliente:	16619 - DIRECCION GRAL. DE ADUANAS [ZON
Documento:	FACTURA CREDITO - 2367743
NCF:	B1400002041
Tipo:	RÉGIMEN ESPECIAL
Importe:	$ 3.900,00
Vence:	18/09/2021 Emision 03/09/2021

55000166190000023677430000039000180921

coaarom
Corporación del Acueducto y Alcantarillado de La Romana
RNC-412-02042-9

Cliente: 16620 - POLICLINICA ZONA FRANCA II [ZONA
Documento: FACTURA CREDITO - 2367759
NCF: B1400002051 ✓ [31/07/18 - 31/12/21]
Tipo: RÉGIMEN ESPECIAL
Importe: $ 3.900,00
Vence: 18/09/2021 Emision 03/09/2021

Dirección: C / ZONA FRANCA II S/N, SECTOR 05, LA ROMANA
Reparto: 05 - POLICLINICA ZONA FRANCA II - POLICLINICA ZONA FRANCA II INMOBILIARIA, LA ROMANA
Inmueble: 05-273-0001-000-903 / 05270200201 / C05 - Ruta D27, SECUENCIA: 200201
CED/RNC: RNC 112-00173-3

Servicios y conexiones

Uh.: 1 Periodo: 202109
Con: 3/4" AGUA POTABLE ACT/AL
Sin Medidor

Detalles y conceptos

Agua No Medida Industrial 2 AGUA I02 GRL	3900.00
3900.00 x 1.00uh=3900.00	

Consumos

OCT	NOV	DIC	ENE	FEB	MAR	ABR	MAY	JUN	JUL	AGO	SET
0	0	0	0	0	0	0	0	0	0	0	0

Totales

SUBTOTAL	3900.00
TOTAL FACTURADO	3900.00
DEUDA ANTERIOR	0.00

PAGADO CON CHEQUE
No. 2385
De Fecha 23092021

TOTAL A PAGAR: $ 3.900,00

Información adicional

PAGUE A TIEMPO. EVITE CARGOS POR ATRASO.

Otros

ÚLTIMO PAGO CAJA 27/08/2021 $ -3900.00

coaarom
Corporación del Acueducto y Alcantarillado de La Romana

Cliente: 16620 - POLICLINICA ZONA FRANCA II [ZONA
Documento: FACTURA CREDITO - 2367759
NCF: B1400002051
Tipo: RÉGIMEN ESPECIAL
Importe: $ 3.900,00
Vence: 18/09/2021 Emision 03/09/2021

55000166200000023677590000039000018092 1

ANEXO VIII

MEMORIA DESCRIPTIVA Y PLANOS DE LA PLANTA DE TRATAMIENTO DE RESIDUALES LÍQUIDOS PROPUESTA.

SISTEMA DE TRATAMIENTO DE AGUAS RESIDUALES - ZONA FRANCA, REPÚBLICA DOMINICANA

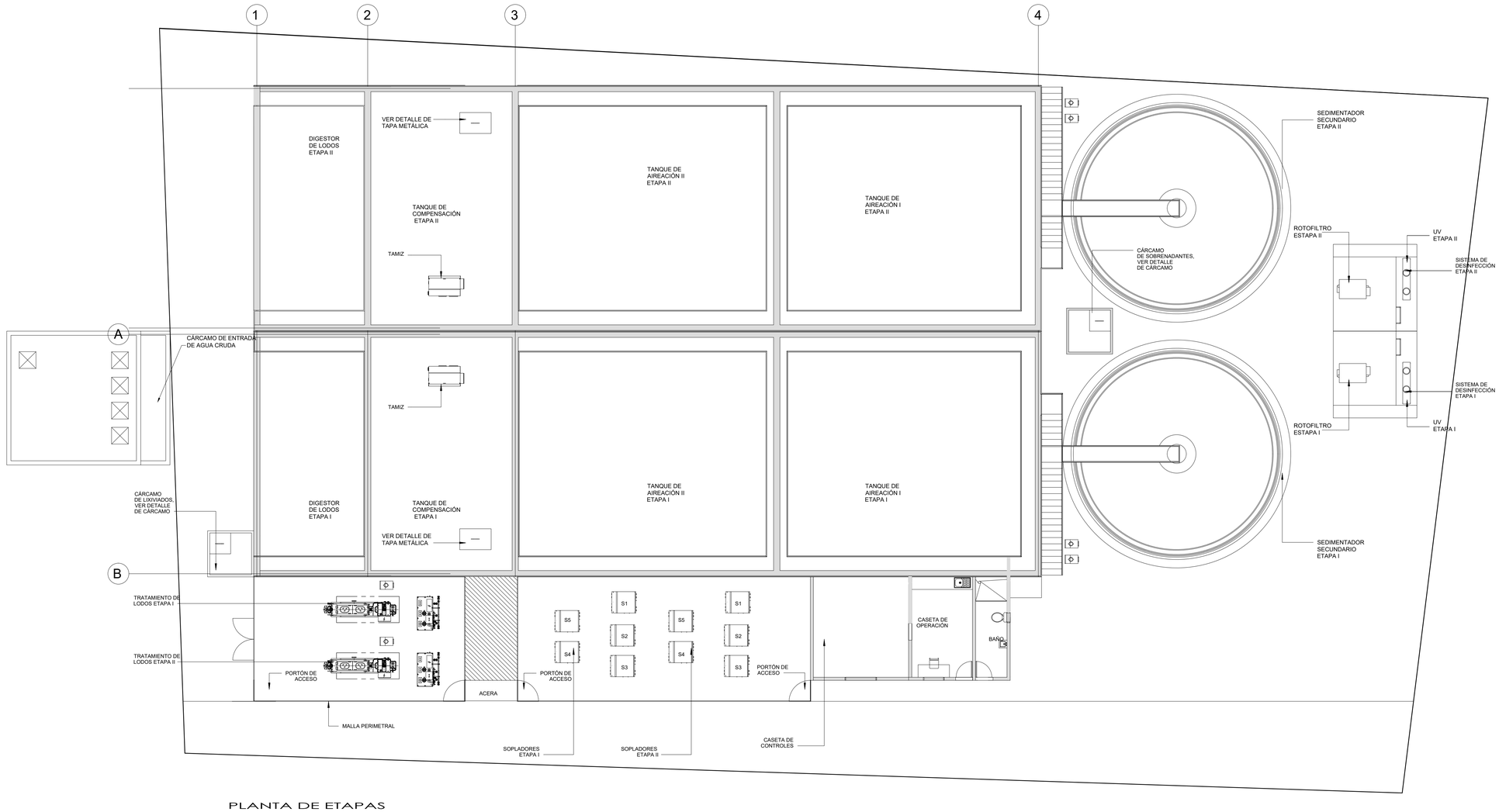

PLANTA DE ETAPAS

BORRADOR

PROYECTO	SISTEMA DE TRATAMIENTO DE AGUAS RESIDUALES- ZONA FRANCA
PROPIEDAD	OPERADOR ZONA FRANCA LA ROMANA
LA ROMANA	REPÚBLICA DOMINICANA
LUGAR	PAÍS

GRUPO PROAMSA S.A
PROYECTOS AMBIENTALES
E-MAIL: info@grupoproamsa.com
TELEFONO: 809 601 74 96
PÁGINA WEB: grupoproamsa.com

PROFESIONALES RESPONSABLES DE DISEÑO SANITARIO
ING. JUAN DIEGO VARGAS MIRANDA
ING. JESSICA NICHOLS MORALES
ING. SUSANA JIMÉNEZ GONZÁLEZ
ING. FRANCISCO CORDERO ARAYA
ING. GUSTAVO CUBERO MADRIZ

PROFESIONALES RESPONSABLES DE DISEÑO CIVIL
ING. ROBERT ABREAU (INGENIERÍA Y GEOMÁTICA ABREAU, SRL)

PROFESIONALES RESPONSABLES DE DISEÑO ELÉCTRICO
ING. FABIÁN VASCO (GRUPO CMI)

CONTENIDO: -PLANTA DE ETAPAS

MODIFICACIÓN	N°	FECHA	DESCRIPCIÓN

PROPIEDAD INTELECTUAL
Los planos constructivos y las especificaciones técnicas en forma total y parcial, están protegidos por lo que dicta el Artículo 8 del Reglamento para La Contratación de Servicios en Ingeniería y Arquitectura del C.F.IA. Los planos y documentos originales son propiedad exclusiva del autor, el cliente puede conservar copias de éstos y otros documentos, bien entendido que los usara únicamente, en todo lo que concierne a la obra definida en el contrato. Será obligación de todo profesional que pretenda utilizar una parte o la totalidad de un proyecto, comunicarlo por escrito a su autor intelectual antes de proceder a usarlo.

ESCALA	INDICADA
FECHA	JUNIO 2021
LÁMINA	ARQ 02 02 DE 26

SISTEMA DE TRATAMIENTO DE AGUAS RESIDUALES - ZONA FRANCA, REPÚBLICA DOMINICANA

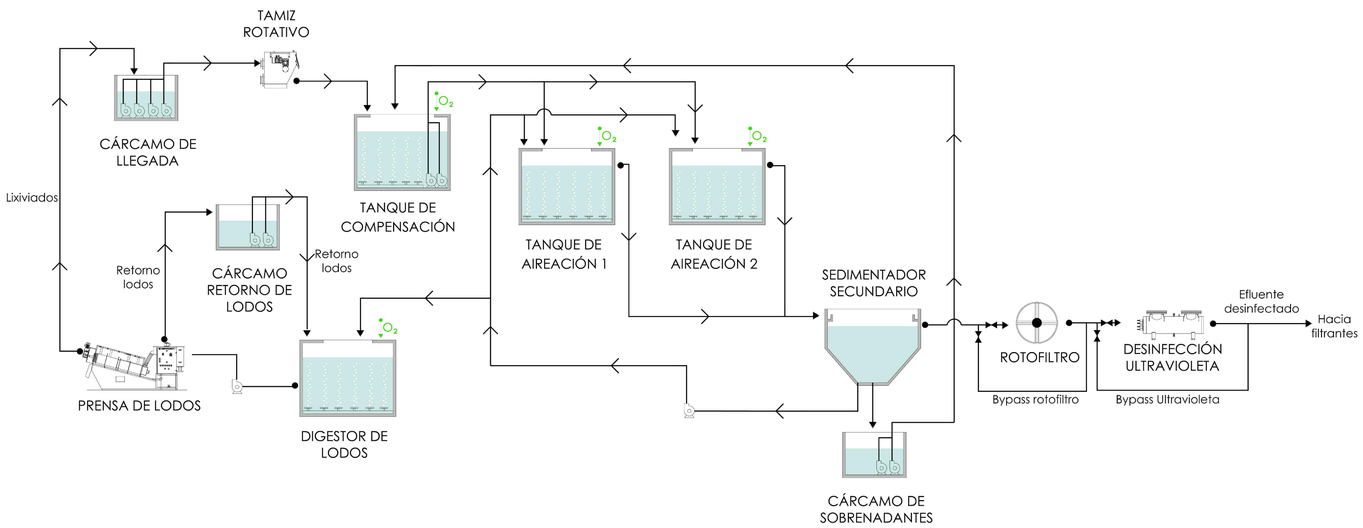

ESPECIFICACIONES TÉCNICAS DEL PROYECTO

1. NOTAS GENERALES

1. EL SISTEMA PROPUESTO CONSISTE EN UNA PLANTA DE TRATAMIENTO DE AGUAS RESIDUALES (PTAR) PARA TRATAR AGUAS RESIDUALES ORDINARIAS DE LA ZONA FRANCA LA ROMANA, LA TECNOLOGÍA SELECCIONADA ES AERÓBICA DE LODOS ACTIVADOS DE AIREACIÓN EXTENDIDA.
2. EL PROYECTO SE HA DIVIDIDO EN DOS FASES, FASE I Y FASE. TODA LA INFORMACIÓN SUMINISTRADA A PARTIR DE ESTE PUNTO ESTÁ RELACIONADA CON LA FASE I. A SALVEDAD QUE SE EXPRESE LO CONTRARIO.
3. EL CAUDAL DE DISEÑO PARA EL DISEÑO DE LA PLANTA SE ESTIMÓ EN 1.200,00 M^3/DÍA, CONSIDERANDO LA INFORMACIÓN SUMINISTRADA POR EL CLIENTE. ADEMÁS, RESPECTO A LA CONCENTRACIÓN DE CONTAMINANTES SE CONSIDERÓ UNA DQO DE 600 MG/L, DBO DE 315 MG/L, SST DE 250 MG/L, GRASAS Y ACEITES 30 MG/L Y SAAM DE 5 MG/L.
4. LA PLANTA DE TRATAMIENTO CONTARÁ CON LAS SIGUIENTES UNIDADES: UN TAMIZ ROTATIVO, TANQUE DE COMPENSACIÓN, DOS TANQUES DE AIREACIÓN, UN SEDIMENTADOR SECUNDARIO, UN DIGESTOR DE LODOS; PARA EL TRATAMIENTO TERCIARIO DEL AGUA RESIDUAL SE INSTALARÁ UN ROTOFILTRO Y UN SISTEMA DE DESINFECCIÓN ULTRAVIOLETA. CON RESPECTO AL TRATAMIENTO DE LODOS, SE COLOCARÁ UN SISTEMA TIPO PRENSA DE LODOS
5. EL EFLUENTE DE LA PLANTA DE TRATAMIENTO SE DISPONDRÁ EN UNA RED DE FILTRANTES PERO SE PODRÁ REUTILIZAR PARA RIEGO DE ÁREAS VERDES. ESTA ÚLTIMA OPCIÓN NO ESTÁ CONSIDERADA EN EL ALCANCE DEL PROYECTO.
6. AL CONCLUIR LA INSTALACIÓN, EL CONTRATISTA DEBE ENTREGAR PLANOS "AS BUILT " Y CATÁLOGOS CON INFORMACIÓN TÉCNICA DE TODOS LOS MATERIALES Y EQUIPOS INSTALADOS.
7. **CUALQUIER CAMBIO QUE SE PRETENDA REALIZAR RESPECTO A LO INDICADO EN PLANOS, DEBE SER CONSULTADO AL PROFESIONAL RESPONSABLE PARA SU APROBACIÓN.**

BORRADOR

DIAGRAMA DE FLUJO DEL PROCESO DE TRATAMIENTO

SIN ESCALA

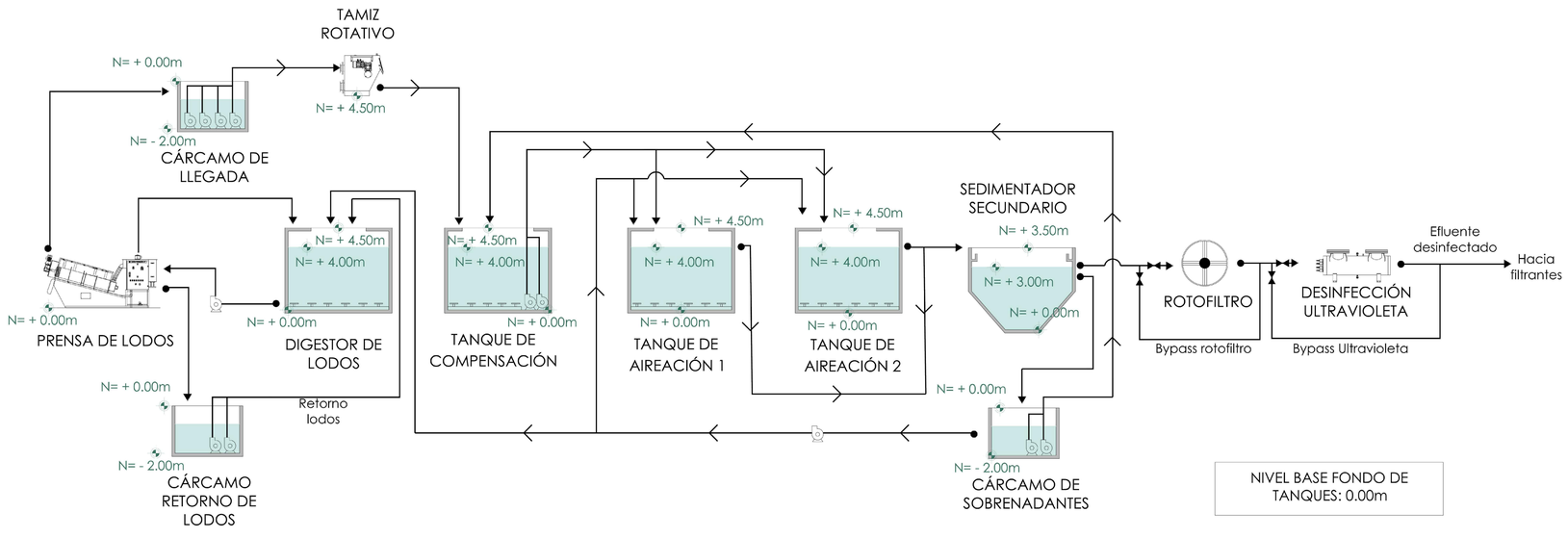

NIVEL BASE FONDO DE TANQUES: 0.00m

PERFIL HIDRÁULICO

SIN ESCALA

PROYECTO	SISTEMA DE TRATAMIENTO DE AGUAS RESIDUALES- ZONA FRANCA
PROPIEDAD	OPERADOR ZONA FRANCA LA ROMANA
LA ROMANA (LUGAR)	REPÚBLICA DOMINICANA (PAÍS)

GRUPO PROAMSA S.A
PROYECTOS AMBIENTALES
E-MAIL: info@grupoproamsa.com
TELÉFONO: 809 601 74 96
PÁGINA WEB: grupoproamsa.com

PROFESIONALES RESPONSABLES DE DISEÑO SANITARIO
ING. JUAN DIEGO VARGAS MIRANDA
ING. JESSICA NICHOLS MORALES
ING. SUSANA JIMÉNEZ GONZÁLEZ
ING. FRANCISCO CORDERO ARAYA
ING. GUSTAVO CUBERO MADRIZ

PROFESIONALES RESPONSABLES DE DISEÑO CIVIL
ING. ROBERT ABREAU (INGENIERÍA Y GEOMÁTICA ABREAU, SRL)

PROFESIONALES RESPONSABLES DE DISEÑO ELÉCTRICO
ING. FABIÁN VASCO (GRUPO CMI)

CONTENIDO: -DIAGRAMA DE FLUJO DEL PROCESO DE TRATAMIENTO -PERFIL HIDRÁULICO

MODIFICACIÓN

N°	FECHA	DESCRIPCIÓN

PROPIEDAD INTELECTUAL
Los planos constructivos y las especificaciones técnicas en forma total y parcial, están protegidos por lo que dicta el Artículo 8 del Reglamento para La Contratación de Servicios en Ingeniería y Arquitectura del C.F.I.A. Los planos y documentos originales son propiedad exclusiva del autor, el cliente puede conservar copias de éstos y otros documentos, bien entendido que los usara únicamente, en todo lo que concierne a la obra definida en el contrato. Será obligación de todo profesional que pretenda utilizar una parte o la totalidad de un proyecto, comunicarlo por escrito a su autor intelectual antes de proceder a usarlo.

INDICADA (ESCALA)	JUNIO 2021 (FECHA)
ARQ	
03	
03 DE 26 (LÁMINA)	

SISTEMA PROPUESTO

Se propone la instalación de una planta de tratamiento del tipo lodos activados en su modalidad de aireación extendida, utilizando equipos de óptima calidad y desempeño probado en el tratamiento de aguas residuales. A modo general, el sistema propuesto se compone de los siguientes procesos:

- **Pretratamiento:** tamizado del agua para remoción de residuos y sólidos mayores a 1 mm y posterior descarga a un tanque de laminación con una capacidad del 30% del volumen medio diario y equipado con un bombeo duplex mediante bombas sumergibles y respectivo medidor de caudal.
- **Tratamiento secundario:** procesamiento del agua residual pretratada mediante tecnología de lodos activados en modalidad de aireación extendida en dos tanques de aireación equipado con difusores de fondo y sopladores de tipo lobular, seguido de clarificadores secundarios circulares.
- **Tratamiento terciario (opcional):** Filtración del agua residual tratada mediante un filtro rotativo de limpieza automática con capacidad de filtrar hasta 60 micras y posterior desinfección por medio de rayos UV para a su descarga al subsuelo. Este proceso no es indispensable, pero permite aumentar la vida útil de los filtrantes (en el caso de los filtros) y el UV permitiría producir agua segura para infiltrar, cumpliendo con normas generales de concentración de coliformes, además de permitir una eventual utilización en riego de zonas verdes.
- **Tratamiento de lodos:** Para el manejo de lodos residuales, se propone un digestor aeróbico de lodos, seguido de un segundo sistema para la deshidratación de forma mecanizada, mediante prensa de lodos tipo tornillo.

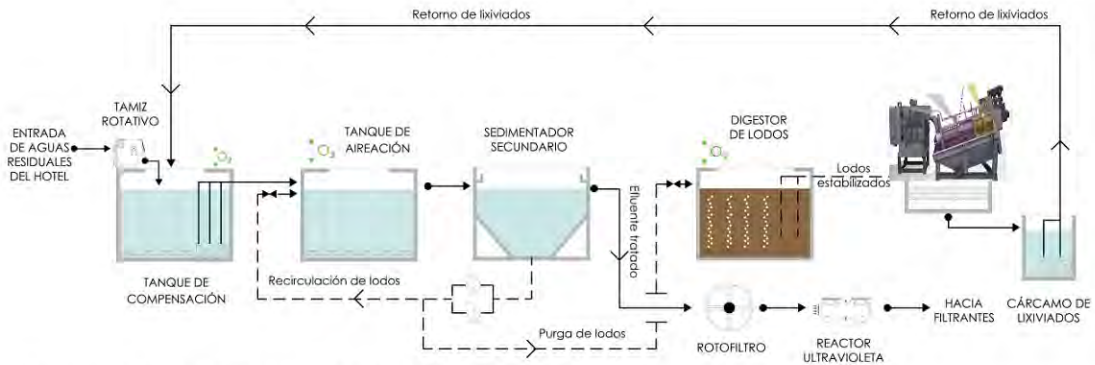

DIAGRAMA DE FLUJO DEL PROCESO DE TRATAMIENTO

SIN ESCALA

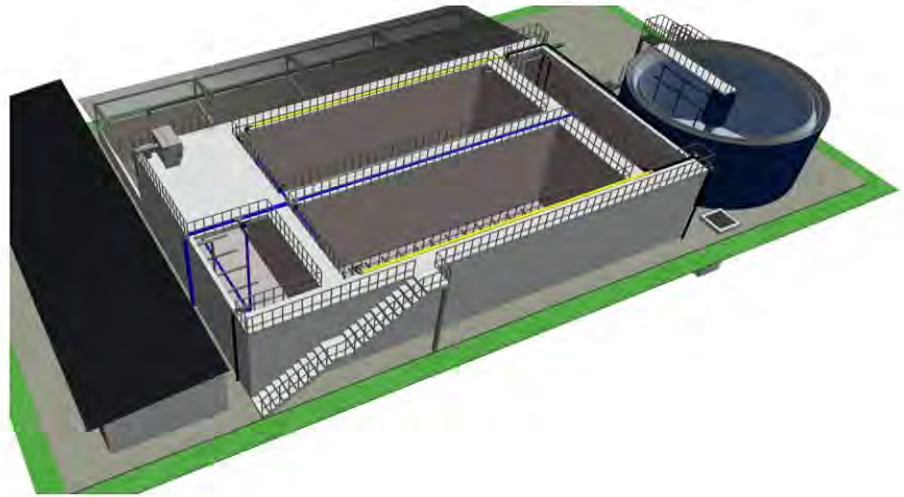

ALCANCES - PRETRATAMIENTO

CONSTRUCTORA PROYECTOS AMBIENTALES

TAMIZ ROTATIVO



Consiste en una unidad separadora tipo rotativa de limpieza automática. Esta unidad permitirá remover del flujo de agua sólidos gruesos (mayores a 1 mm) que pueden interferir la operación del sistema de tratamiento. Se incluye el suministro e instalación de 1 tamiz rotativo marca POLITECH o similar con luz de paso 1 mm.

Características :

- Modelo TR6101.
- Motor 0.55 kW, 480 VAC, 60 Hz, IP55.
- Acero Inoxidable.
- Rebosadero de excesos.
- Canasta para desaguado y recolección de sólidos.

TANQUE DE COMPENSACIÓN



Debido a que la generación de aguas residuales varia de forma constante durante el día, se propone la construcción de un tanque de compensación en obra civil con la capacidad de acumular hasta un 30% del caudal de diseño, de tal forma que se pueden absorber los picos de producción de agua y generar un flujo estable hacia el proceso de tratamiento biológico. Este tanque contará con los siguientes equipos:

- 2 bombas tipo sumergibles con impulsor de canal marca Flygt o similar, Motor eléctrico 3F, 480 VAC, 60 hz, trabajando para impulsar 42 m3/h @ 8 mca. Estas funcionan una operando y una en respaldo (1 + 1).
- Set de difusores de aire tipo tubulares marca SSI o similar.
- Medidor de caudal electromagnético marca siemens.

ALCANCES – TRATAMIENTO BIOLÓGICO

CONSTRUCTORA PROYECTOS AMBIENTALES

RECTORES DE AIREACIÓN









El suministro incluye la construcción de 1 reactor de aireación para el tratamiento del agua residual. En esta unidad el agua residual es puesta en contacto con la biomasa o micro-organismos, los cuales, en un ambiente aeróbico son capaces de remover la materia orgánica presente en el agua residual. El oxígeno requerido será suministrado mediante 2 sopladores en operación alternada. En el fondo del tanque se procede a instalar una parrilla de difusores para distribuir el flujo de aire en todo el tanque.

Se resumen las características de los equipos que forman parte de este suministro:.

- 2 sopladores marca Pedro Gil o similar, motor 30 kW, 480 VAC, 3F, 60 hz
- Set de difusores de aire tipo tubulares marca SSI o similar modelo 84P y soportes en acero inox.

CLARIFICADORES SECUNDARIOS



Como parte de la propuesta se incluye la construcción de 1 tanque circular prefabricado en placas de Fibra de Vidrio Reforzada para operar como clarificadores secundarios. Las placas PRFV aseguran un tanque ligero, de fácil montaje y exento de corrosión gracias a su composición. Las placas del depósito para almacenamiento y tratamiento de aguas están fabricadas mediante el proceso de Flex Molding.

El suministro incluye para la unidad de sedimentación secundaria, un puente de tracción periférica ideal para garantizar adecuadas condiciones de clarificación del flóculo biológico formado en el reactor biológico. Se incluyen las bombas de recirculación de lodos tipo flygt de operación seca para una operación 1 + 1.

ALCANCES – TRATAMIENTO DE LODOS

CONSTRUCTORA PROYECTOS AMBIENTALES

TANQUE DE LODOS AERÓBICO



Se incluye la construcción de un tanque para la disposición de lodos de purga resultantes del proceso de tratamiento. La unidad estará equipada con difusores de fondo para lograr condiciones aeróbicas y evitar la proliferación de olores molestos hacia los alrededores.

EQUIPO DE DESHIDRATACIÓN

Se incluye el suministro e instalación un equipo mecanizado para deshidratación de lodos de tecnología prensa de tornillo:

- Sistema de deshidratación de lodos marca TECHASE modelo TEC-201.
- Sistema de preparación de polielectrolito.
- 1 bomba de aporte de lodo de capacidad progresiva.
- Cuadros de control y automatización de proceso de deshidratación.

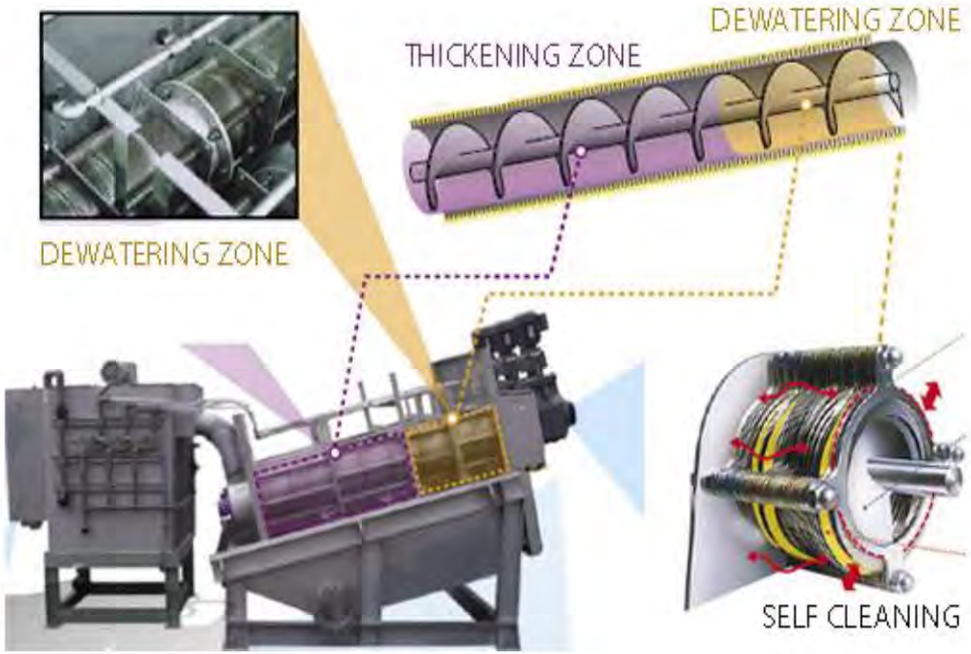

Es importante indicar que cualquier tecnología de tratamiento biológico genera lodos de desechos, pues es la manera en que la contaminación removida sale del sistema. Alternativas que no incluyan el tratamiento de estos desechos, tendrán implicaciones en el rendimiento del sistema, e impacto significativo en los costos de operación.

ALCANCES – TRATAMIENTO TERCIARIO

CONSTRUCTORA PROYECTOS AMBIENTALES

EQUIPO DE FILTRACIÓN

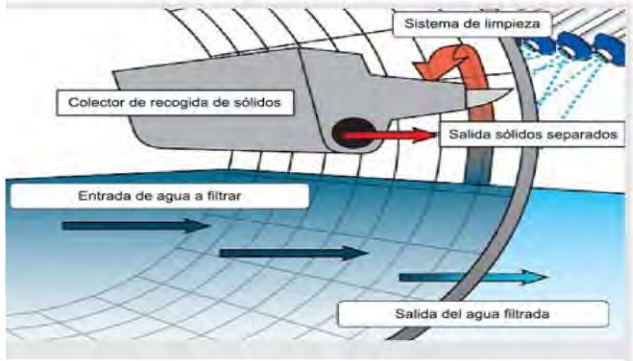



Tal como se mencionó, como parte del suministro se ofrece la alternativa de colocación de un filtro terciario, que permita remover sólidos remanentes en el efluente que puedan generar la obstrucción posterior de los filtrantes, reduciendo su vida útil. Se incluye el suministro e instalación un equipo de filtración para reducir los niveles de sólidos suspendidos en el efluente final previo a su desinfección y disposición en el sistema de filtrantes. En este caso se ofrece un equipo modelo para 60 micras, marca POLITECH o similar.

EQUIPO DE DESINFECCIÓN UV

Como complemento a la filtración y con el propósito de lograr un agua tratada segura para la infiltración en el subsuelo y el cumplimiento las normas generales en cuanto a concentración de coliformes; así como abrir la posibilidad para el reúso del efluente, se propone el suministro de un equipo de desinfección UV tipo reactor, marca SITA o similar, para reducir la carga microbiológica en el agua tratada un valor de 3 log .



SISTEMA DE TRATAMIENTO DE AGUAS RESIDUALES- ZONA FRANCA 1, REPÚBLICA DOMINICANA

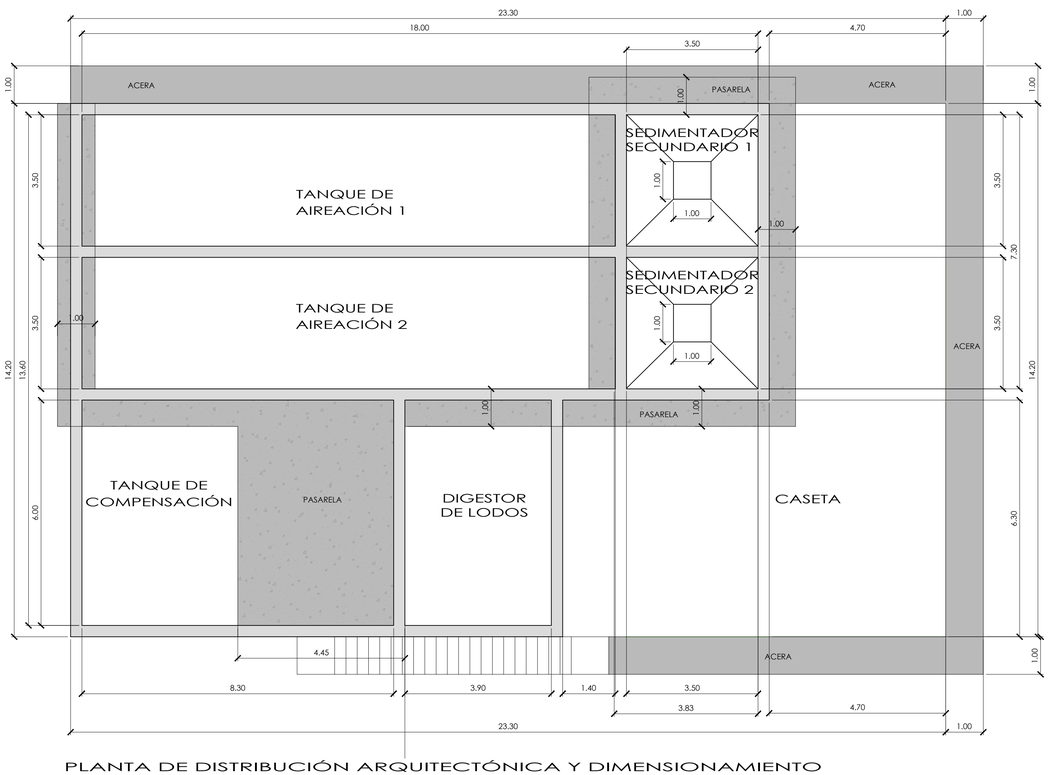

PLANTA DE DISTRIBUCIÓN ARQUITECTÓNICA Y DIMENSIONAMIENTO
ESCALA 1:75

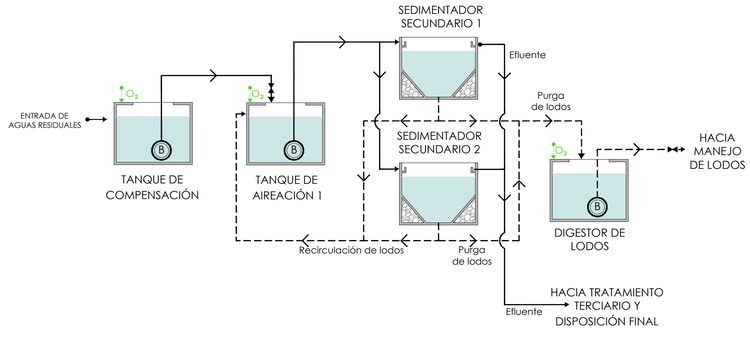

DIAGRAMA DE FLUJO DEL PROCESO DE TRATAMIENTO
ESCALA 1:75

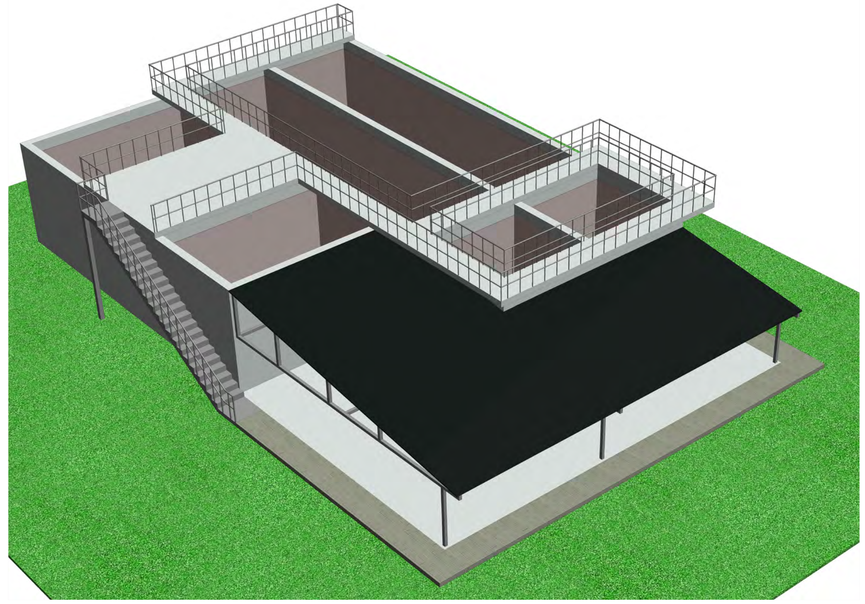

VISTA 1
SIN ESCALA

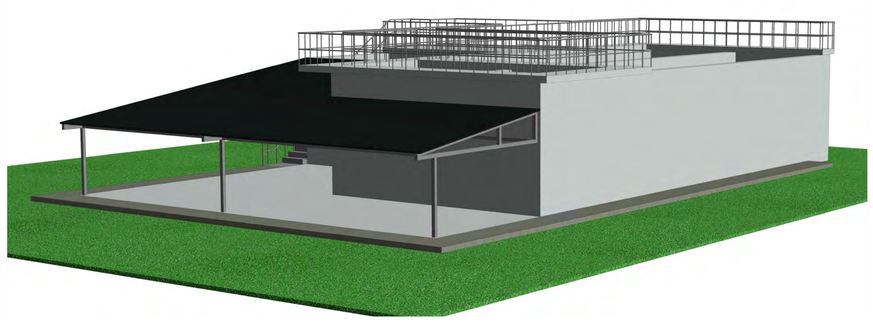

VISTA 2
SIN ESCALA

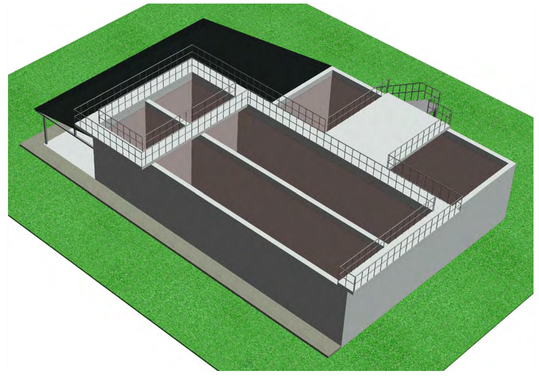

VISTA 3
SIN ESCALA

PROYECTO: SISTEMA DE TRATAMIENTO DE AGUAS RESIDUALES -ZONA FRANCA 1

PROPIETARIO: CORPORACIÓN CENTRAL ROMANA

LA ROMANA	REPÚBLICA DOMINICANA	REPÚBLICA DOMINICANA
LUGAR	PROVINCIA	PAÍS

GRUPO PROAMSA S.A.
SAN PEDRO, SAN JOSÉ, COSTA RICA
E-MAIL: info@grupoproamsa.com
TELÉFONO: (506) 2283-0876
FAX: (506) 2283-3181
PÁGINA WEB: grupoproamsa.com

PROFESIONALES RESPONSABLES DE DISEÑO CIVIL y MECÁNICO

ING. JUAN DIEGO VARGAS MIRANDA
ING. JESSICA NICHOLS MORALES
ING. SUSANA JIMÉNEZ GONZÁLEZ
ING. FRANCISCO CORDERO ARAYA
ING. GUSTAVO CUBERO MADRIZ

PROFESIONAL RESPONSABLE DE DISEÑO ELÉCTRICO

Ing. GABRIEL VALVERDE ZÚÑIGA

CONTENIDO

MODIFICACIÓN

Nº	FECHA	DESCRIPCIÓN

P R O P I E D A D I N T E L E C T U A L
Los planos constructivos y las especificaciones técnicas en forma total y parcial, están protegidos por lo que dicta el Artículo 8 del Reglamento para La Contratación de Servicios en Ingeniería y Arquitectura del C.F.I.A. Los planos y documentos originales son propiedad exclusiva del autor, el cliente puede conservar copias de éstos y otros documentos, bien entendido que los usara únicamente, en todo lo que concierne a la obra definida en el contrato. Será obligación de todo profesional que pretenda utilizar una parte o la totalidad de un proyecto, comunicarlo por escrito a su autor intelectual antes de proceder a usarlo.

MEC	01	01 de 01

INDICADA	NOVIEMBRE 2020
ESCALA	FECHA

LÁMINA

ANEXO IX

FACTURA POR EL SERVICIO DE RECOGIDA DE BASURA.

FERSIS, S.R.L.
C/La Altagracia No.5
La Romana, Rep. Dom.
Tel: 809-556-6660
RNC: 1-1210790-6
RNC: 112107906
Fecha: 03/08/2021

RNC CLIENTE: 112001733

ZONA FRANCA ROMANA,S.A
LA ROMANA, REP DOMINICANA

REGIMEN ESPECIAL DE TRIBUTACIO
NCF: B1400000206
Vencimiento secuencia: 31/12/2022

NUMERO: FV-1602
Vendedor: [00] ADMINISTRACION
Vence: 18/08/2021
O/V #: 0
Terminos: Neto 15 Dias

O/C #: S/N
Referencia:
Form/Envio:

[CR0001] Pag.: 1

ORD	DESP	UNI	CODIGO	DESCRIPCION	REFERENCIA	PRECIO	%DC	VALOR
1.00	1.00	UNID	001	SERVICIO DE RECOGIDA BASURA CORRESP. AL MES DE JULIO 2021		40,000.32		40,000.32 E

DEPART:03

SUB-TOTAL:	40,000.32
DESCUENTO:	0.00
OTROS CARGOS:	0.00
ITBIS:	0.00
TOTAL GENERAL RD$:	40,000.32

Art. 1

Fact. Por: NERO

Revisado

Recibido Conforme

SofTec

Impreso Por: NERO 03/08/21 11:50 AM

ORIGINAL: Cliente
COPIA: Vendedor

FERSIS, S.R.L.
C/La Altagracia No.5
La Romana, Rep. Dom.
Tel: 809-556-6660
RNC: 1-1210790-6
RNC: 112107906
Fecha: 03/08/2021

RNC CLIENTE: 112001733

ZONA FRANCA ROMANA,S.A
LA ROMANA, REP DOMINICANA

REGIMEN ESPECIAL DE TRIBUTACIO
NCF: B1400000207
Vencimiento secuencia: 31/12/2022

NUMERO: FV-1603
Vendedor: [00] ADMINISTRACION
Vence: 18/08/2021
O/V #: 0
Terminos: Neto 15 Dias

O/C #: S/N
Referencia:
Form/Envio:

[CRO001] Pag.: 1

ORD	DESP	UNI	CODIGO	DESCRIPCION	REFERENCIA	PRECIO	%DC	VALOR
1.00	1.00	UNID	001	SERVICIO DE RECOGIDA BASURA CORRESP. AL MES DE JUNIO 2021		27,000.00		27,000.00 E

SUB-TOTAL:	27,000.00
DESCUENTO:	0.00
OTROS CARGOS:	0.00
ITBIS:	0.00
TOTAL GENERAL RD$:	**27,000.00**

DEPART:03

Art. 1

FERSIS S.R.L. SERVICIOS DE LIMPIEZA Y MANTENIMIENTO RNC:1-12-10790-6 LA ROMANA, REP. DOM.

Fact. Por: NERO

Revisado

Recibido Conforme

SofTec

Impreso Por: NERO 03/08/21 11:50 AM

ORIGINAL: Cliente
COPIA: Vendedor

FERSIS, S.R.L.
C/La Altagracia No.5
La Romana, Rep. Dom.
Tel: 809-556-6660
RNC: 1-1210790-6
RNC: 112107906
Fecha: 03/08/2021

RNC CLIENTE: 112001733

ZONA FRANCA ROMANA,S.A
LA ROMANA, REP DOMINICANA

REGIMEN ESPECIAL DE TRIBUTACIO
NCF: B1400000205
Vencimiento secuencia: 31/12/2022

NUMERO: FV-1601
Vendedor: [00] ADMINISTRACION
Vence: 18/08/2021
O/V #: 0
Terminos: Neto 15 Dias

O/C #: S/N
Referencia:
Form/Envio:

[CRO001] Pag.: 1

ORD	DESP	UNI	CODIGO	DESCRIPCION	REFERENCIA	PRECIO	%DC	VALOR
1.00	1.00	UNID	001	SERVICIO DE RECOGIDA BASURA ZONA FRANCA II, (POR UN VALOR DEL CONTRATO DEL 70%), CORRESP. AL MES DE JULIO DEL 2021.		399,079.00		399,079.00 E

SUB-TOTAL:	399,079.00
DESCUENTO:	0.00
OTROS CARGOS:	0.00
ITBIS:	0.00
TOTAL GENERAL RD$:	**399,079.00**

DEPART:03

Art.

FERSIS S.R.L. SERVICIOS DE LIMPIEZA Y MANTENIMIENTO RNC-1-12-10790-6 LA ROMANA, REP. DOM.

Fact. Por: NERO

Revisado

Recibido Conforme

SofTec

Impreso Por: NERO 03/08/21 11:48 AM

ORIGINAL: Cliente
COPIA: Vendedor

ANEXO X

INFORME DE MEDICIONES DE CALIDAD AMBIENTAL Y MAPA DE UBICACIÓN DE PUNTOS DE MONITOREO.



EMPACA

DIVISIÓN DE LABORATORIO AMBIENTAL

Proyecto:

Zona Franca Industrial La Romana II

Octubre 2021

INFORME DE MEDICIONES DE CALIDAD AMBIENTAL

Niveles de ruido y variables meteorológicas.

EMPACA
Medio Ambiente, Ingeniería y Proyectos



Tabla de contenidos del Informe

Capítulos			**Páginas**
1.		**Alcance de las mediciones.**	**2**
2.		**Georreferenciación de los puntos de medición de la red de monitoreo**	**3**
3.		**Variables meteorológicas durante las mediciones de la calidad ambiental.**	**3**
4.		**Mediciones de los niveles de ruido.**	**4**
	4.1.	*Metodologías y procedimientos para las mediciones de los niveles de ruido.*	4
	4.2.	*Resultados de las mediciones de los niveles de ruido.*	06
	4.3.	*Conclusiones y recomendaciones sobre los niveles de ruido.*	16

ANEXOS

Anexo A. Registros de campo de los niveles de ruido en cada punto de medición.
Anexo B. Certificado de calibración del Sonómetro.
Anexo C. Certificado de calibración del calibrador del Sonómetro.
Anexo D**.** Protocolo de prevención frente al virus COVID-19 para el reinicio de la actividad de EMPACA, S.R.L.

Mapas

Mapa de ubicación de puntos de medición de la calidad ambiental.



1.- Alcance

La presente campaña de mediciones de la calidad ambiental fue realizada en octubre 2021 como parte de la evaluación de la calidad ambiental para el Informe de Cumplimiento Ambiental de las actividades realizadas en el proyecto **Zona Franca Industrial La Romana II.**

La red de puntos de mediciones fue establecida tomando en cuenta las condiciones del sitio considerando la existencia de las fuentes generadoras de ruido, habituales y representadas por las actividades domésticas e industriales cotidiana (Tabla 1-1 y Mapa de ubicación de puntos de medición de la calidad ambiental en la zona del proyecto).

Tabla 1-1. Alcance de las mediciones de calidad ambiental.

Factor ambiental	Variable	Parámetros	Puntos de monitoreo	Indicador de calidad
Aire	Ruido	Niveles de ruido	**R1:** Entrada (extremo sur). **R2:** Extremo oeste. **R3**: Extremo norte. **R4:** Extremo este.	Norma NA-RU-001-03

En el mes de octubre de 2021, considerando la Fase actual del Plan de retorno a la normalidad, EMPACA reestructuró el sistema de emergencia.

Así, se retornó a la dinámica habitual de visitas al proyecto por los técnicos de EMPACA y se aplicó su “protocolo de prevención frente al virus COVID-19 para el reinicio de la actividad de EMPACA S.R.L. “, en los temas de trabajos de laboratorio y de campo, tal y como se presentan en el Anexo D.

2.- Georreferenciación de los puntos de medición de la red de monitoreo

Cada punto de medición que forman la red de monitoreo de los factores ambientales descritos en el alcance fue localizado a partir de los datos de georreferenciación. Esta ubicación fue en coordenadas (X, Y) en sistema UTM DATUM WGS84, utilizando GPS Personal GARMIN, modelo GPSMAP 64, el cual es receptor de GPS y GLONASS de alta sensibilidad con antena Quadrifilar Hélix (Foto 2-1).



Foto 2-1. *GPS Garmin para la georreferenciación de los puntos de monitoreo en coordenadas UTM.*

Las coordenadas UTM de cada uno de los puntos de medición de la red de monitoreo se presentan con los resultados de cada parámetro, y además se plotean en el Mapa de ubicación de puntos de medición de calidad ambiental en la zona del proyecto.

3.- Variables meteorológicas durante las mediciones de la calidad ambiental

En cada punto de medición de los niveles de ruido y de la calidad del aire se realizó, de manera paralela, la medición de las variables meteorológicas de temperatura del aire, la humedad relativa, y la velocidad del viento, utilizando una estación portátil Extech modelo 45170 (Tabla 3-1 y Fotos 3-1). La dirección del viento se midió por método indirecto.

Tabla 3-1. Características técnicas de la estación portátil Extech 45170.

Parámetro	Características técnicas
Rango de medición de la temperatura	0 – 50 ºC
Resolución de las mediciones de temperatura	± 0.1 ºC
Rango de medición de la humedad relativa	10 – 95 %
Resolución de las mediciones de temperatura	± 4 %
Rango de medición de la velocidad del viento	0 – 30 m/s
Resolución de las mediciones de la velocidad del viento	0.1 m/s







Fotos 3-1. *Mediciones de las variables meteorológicas en cada punto de medición de la calidad ambiental durante la campaña de octubre 2021.*

Las variables meteorológicas descritas, medidas en cada uno de los puntos de medición que conforman la red de monitoreo se presentan con los resultados de cada parámetro.

4.- Mediciones de los niveles de ruido

4.1.- Metodología y procedimientos para las mediciones de los niveles de ruido

En las mediciones de ruido se utilizó un sonómetro *datalogger* marca CEM DT-8852, que se ajusta a los estándares IEC 61672-1 Clase 2 (Comisión Electrotécnica Internacional) y la ANSI S1.4. Tipo 2 (American National Standards Institute), con almacenamiento digital de hasta 32000 valores (Foto 4.1-1).



Foto 4.1-1. *Sonómetro datalogger CEM DT-8852 para mediciones de los niveles de ruido.*



El equipo mide el ruido máximo y mínimo, tanto en dB(A) como en dB(C), utilizando para las actuales mediciones la respuesta en dB(A) que es la más semejante a la percepción logarítmica del oído humano ante un sonido de intensidad baja. De otra parte, responde en modo lento (*Slow*, que es el valor promedio eficaz de aproximadamente un segundo) y en modo rápido (*Fast*, que es valor promedio eficaz por 125 milisegundos), utilizando para la medición la respuesta en *Fast*, ya que es más efectiva ante las fluctuaciones.

Los datos generales del equipo se presentan en la Tabla 4.1-1.

Tabla 4.1-1. Características técnicas del sonómetro *datalogger* digital.

Parámetro	Valor
Precisión	±1.4 dB
Rango de frecuencia	31.5 HZ ~ 8 KHZ
Rango dinámico	50 dB
Rangos de medición	Bajo 30 dB~80 dB Medio: 50 dB~100 dB, Alto: 80 dB~130 dB y Auto: 30 dB~130 dB
Tiempo respuesta	Rápido (Fast): 125 mS y lento (Slow): 1 s
Resolución	0.1 dB

Se hicieron lecturas puntuales a una altura de 1.5 m del suelo, tomando el registro en dirección a la fuente de generación del ruido, en el horario diurno.

Para la calibración del sonómetro se tiene el calibrador acústico clase 1 AWA6221A que permite calibrar a un nivel de 94 dB y 114 dB, a 1000 Hz de frecuencia normal, con una precisión de ±0.2 dB (+23°C) ± 0.3 dB (-10°C a 50°C). Ver Foto 4.1-2.



Foto 4.1-2. *Calibrador acústico REED SC-05 clase 2 IEC 60942 utilizado para las calibraciones de campo del sonómetro utilizado, previo a las mediciones de los niveles de ruido.*

Ver en el Anexo B: Certificado de calibración del Sonómetro y en el Anexo C: Certificado de calibración del calibrador del Sonómetro.



4.2.- Resultados de las mediciones de los niveles de ruido

Los resultados de las mediciones se presentan de la Tabla 4.2-1 a la 4.2-4, y en el Anexo A se adjunta la data completa de las mediciones registradas en campo.

En cada uno de los puntos de medición se evaluaron las condiciones del sitio (**condición habitual**) considerando la existencia de las fuentes generadoras de ruido, habituales y representadas por las actividades domésticas e industriales cotidianas. En estos casos específicos, se comprobó que no existen otras fuentes ocasionales generadoras de ruido, no habituales de la actividad, que con una mayor intensidad pudieran establecer condiciones atípicas, que requieran de medidas adicionales de control.



Tabla 4.2-1. Niveles de ruido en la entrada (extremo sur) R1.

Ubicación en coordenadas UTM	**X:**	**Y:**	
Variables meteorológicas	**Valores**	**Parámetros de los niveles de ruido, dB(A)**	**Valores**
			Condición habitual
Temperatura ambiente, ºC	32.9	**Promedio calculado**	61.7
Humedad relativa, %	51.5	**Mínimo medido**	55.5
Velocidad del viento, m/s	1.7	**Máximo medido**	68.5
Dirección del viento	E.	**Leq.** (media logarítmica)	62.5

Representación gráfica de los registros tomados en campo

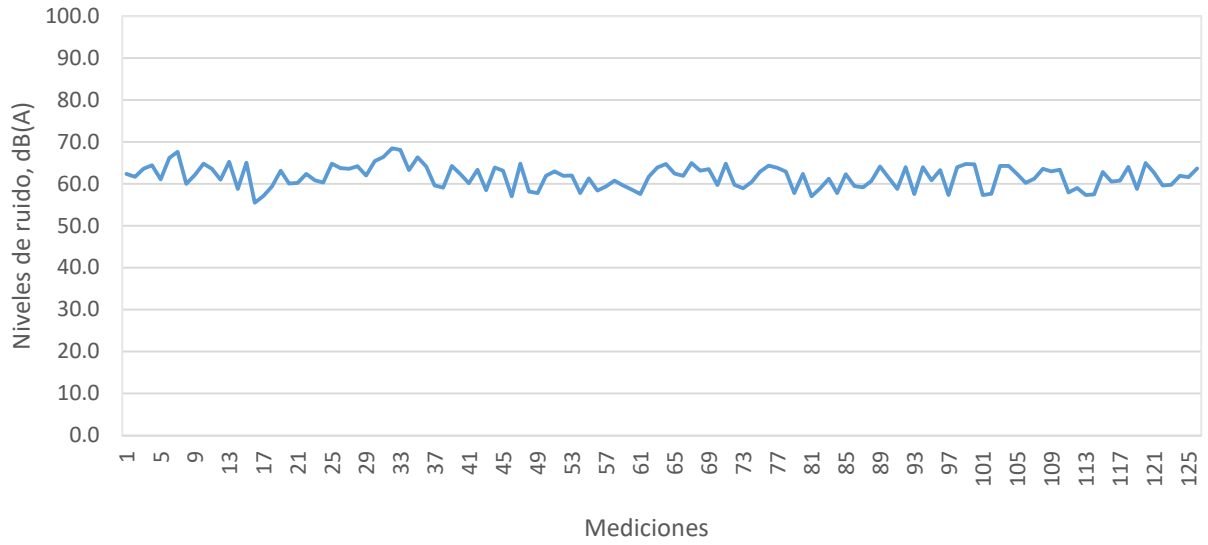

Registros tomados en campo (Anexo A)





Tabla 4.2-2. Niveles de ruido en el extremo oeste, R2.

Ubicación en coordenadas UTM	**X:**	**Y:**	
Variables meteorológicas	**Valores**	**Parámetros de los niveles de ruido, dB(A)**	**Valores**
			Condición habitual
Temperatura ambiente, ºC	35.4	**Promedio calculado**	51.7
Humedad relativa, %	54.4	**Mínimo medido**	44.2
Velocidad del viento, m/s	1.8	**Máximo medido**	63.6
Dirección del viento	E	**Leq.** (media logarítmica)	53.1

Representación gráfica de los registros tomados en campo

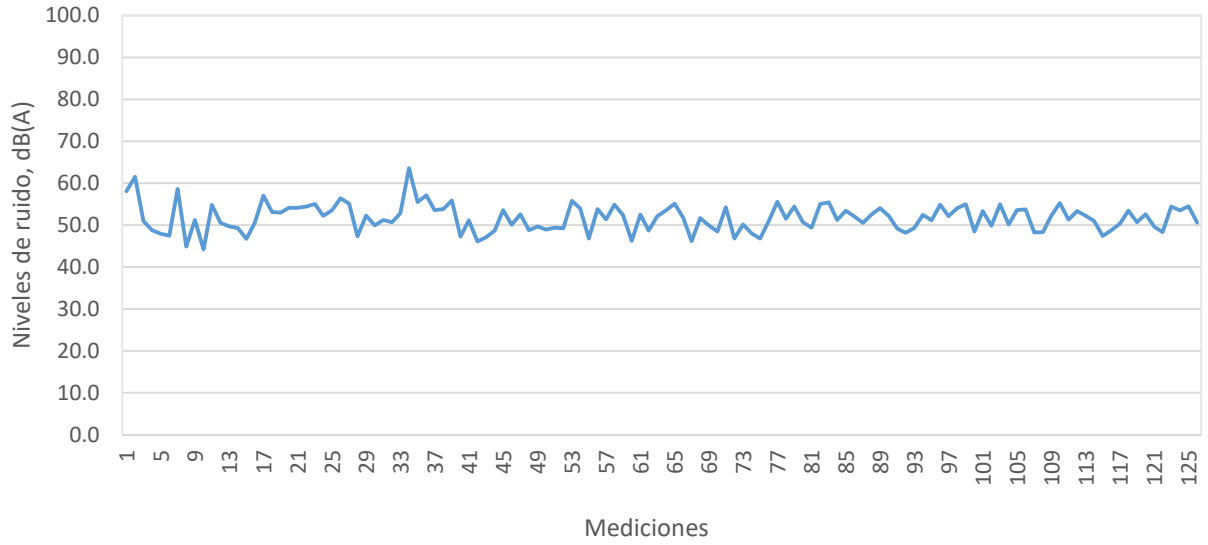

Registros tomados en campo (Anexo A)





Tabla 4.2-3. Niveles de ruido en el extremo norte, R3.

Ubicación en coordenadas UTM	**X:**	**Y:**	
Variables meteorológicas	**Valores**	**Parámetros de los niveles de ruido, dB(A)**	**Valores**
			Condición habitual
Temperatura ambiente, ºC	33.0	**Promedio calculado**	52.8
Humedad relativa, %	60.6	**Mínimo medido**	45.7
Velocidad del viento, m/s	1.3	**Máximo medido**	64.8
Dirección del viento	E	**Leq.** (media logarítmica)	54.7

Representación gráfica de los registros tomados en campo

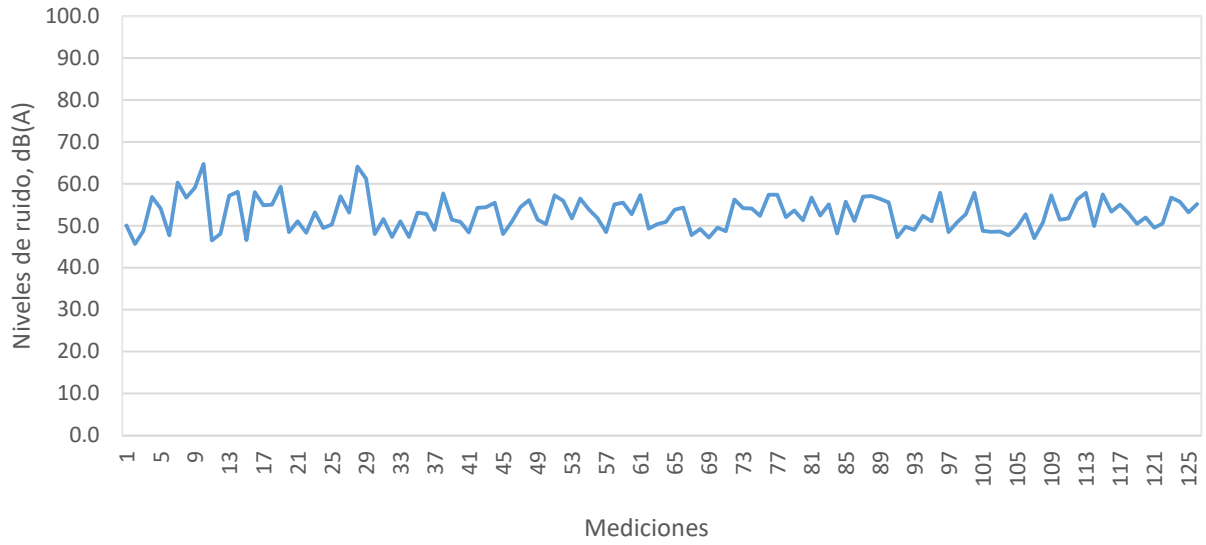

Registros tomados en campo (Anexo A)





Tabla 4.2-4. Niveles de ruido en el extremo este, R4.

Ubicación en coordenadas UTM	**X:**	**Y:**	
Variables meteorológicas	**Valores**	**Parámetros de los niveles de ruido, dB(A)**	**Valores**
			Condición habitual
Temperatura ambiente, ºC	32.5	**Promedio calculado**	55.0
Humedad relativa, %	60.1	**Mínimo medido**	52.0
Velocidad del viento, m/s	0.2	**Máximo medido**	61.7
Dirección del viento	E	**Leq.** (media logarítmica)	55.3

Representación gráfica de los registros tomados en campo

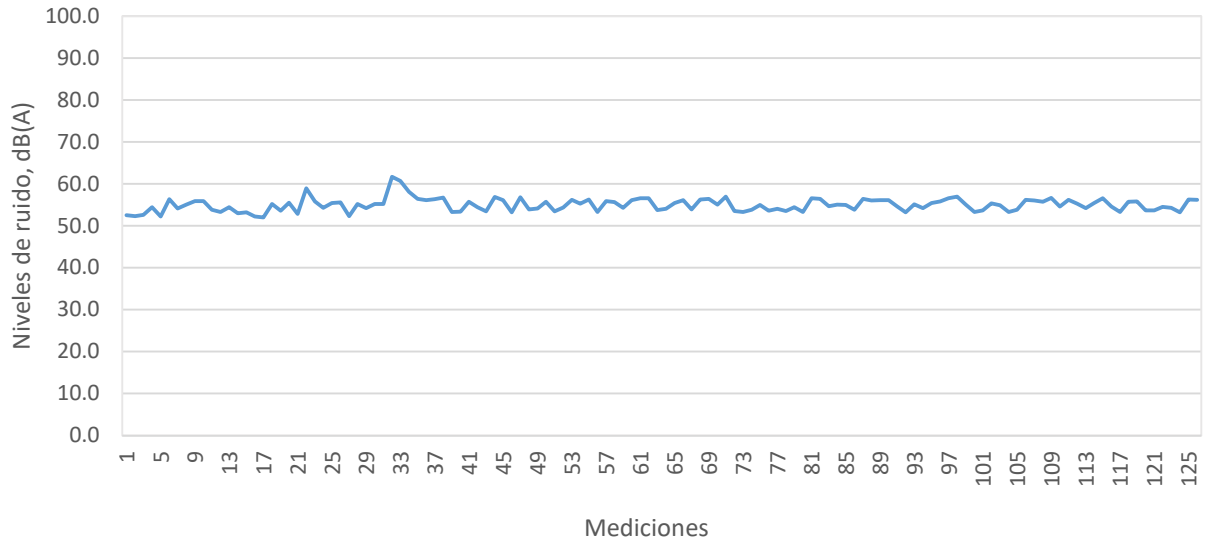

Registros tomados en campo (Anexo A)





La Tabla 4.2-5 resume los resultados de los niveles de ruido medidos.

Tabla 4.2-5. Resumen de los niveles de ruido medidos.

Punto	Descripción	Nivel de ruido dB(A)				Norma NA-RU-001-03 Ruido continuo diurno
		Mínimo	Máximo	Promedio	Leq.	
R1	**Entrada (extremo sur).**	55.5	68.5	61.7	62.5	**70 dB(A)** (Área industrial)
R2	**Extremo oeste.**	44.2	63.6	51.7	53.1	
R3	**Extremo norte.**	45.7	64.8	52.8	54.7	
R4	**Extremo este.**	52.0	61.7	55.0	55.3	

4.3.- Conclusión y recomendaciones

Como se puede apreciar en la Tabla 4.2-5, los resultados obtenidos en la presente campaña de mediciones indican que la media logarítmica en los puntos de monitoreo se reporta con valores que están por debajo del límite establecido por la norma ambiental de referencia.

Tomando como referencia estos resultados, se recomienda continuar realizando las mediciones semestrales de los niveles de ruido.



Por la presente, quienes suscriben; el Ing. Héctor Comas, código 02-140 (MIMARENA) y 01-08 (Ministerio del Trabajo), y la MBA Yadira Comas, código 02-142 y representante de EMPACA División Laboratorio de Calidad Ambiental, Permiso Ambiental 1876-12-RENOVADO, como institución que realiza servicios de monitoreo de niveles de ruido, variables meteorológicas y la georreferenciación de los puntos de medición, garantizan que los muestreos y los procedimientos para las mediciones efectuadas, fueron realizados por un equipo de técnicos debidamente entrenados y con equipos cuyas calibraciones se encuentran al día.



ANEXO A.

REGISTROS DE CAMPO DE LOS NIVELES DE RUIDO EN CADA PUNTO DE MEDICIÓN.



R1: Entrada (extremo sur).

62.4	65.0	62.0	58.5	59.4	64.8	62.3	64.7	57.3
61.7	55.5	65.4	63.9	60.8	59.7	59.5	64.6	57.5
63.6	57.1	66.4	63.1	59.6	58.9	59.2	57.3	62.8
64.4	59.4	68.5	57.1	58.7	60.5	60.7	57.6	60.5
61.1	63.1	68.1	64.8	57.5	62.9	64.1	64.3	60.8
66.2	60.1	63.3	58.1	61.7	64.3	61.4	64.3	64.0
67.6	60.2	66.3	57.8	63.9	63.8	58.8	62.3	58.8
60.0	62.4	64.1	61.9	64.8	62.9	64.0	60.2	65.0
62.1	60.8	59.6	63.0	62.4	57.8	57.5	61.2	62.6
64.8	60.3	59.1	61.9	61.9	62.3	64.0	63.6	59.6
63.6	64.8	64.3	61.9	64.9	57.0	60.8	63.0	59.7
61.0	63.7	62.3	57.8	63.1	58.9	63.3	63.4	61.9
65.3	63.6	60.1	61.3	63.5	61.2	57.4	57.9	61.6
58.8	64.2	63.3	58.4	59.7	57.8	64.0	59.0	63.7

Promedio	61.7
Mínimo	55.5
Máximo	68.5
Leq.	62.5

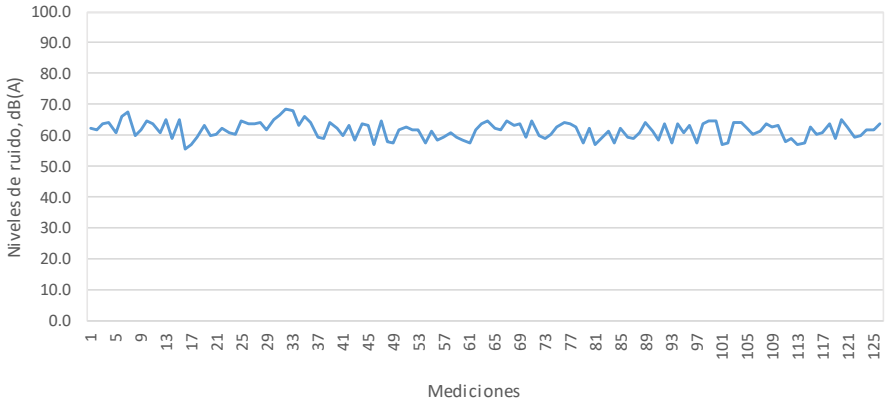



R2: Extremo oeste.

58.1	46.7	52.3	47.1	51.4	54.2	53.4	54.9	52.2
61.5	50.5	49.9	48.7	54.9	46.8	52.0	48.5	51.0
51.0	57.0	51.2	53.6	52.4	50.2	50.5	53.4	47.4
48.8	53.1	50.7	50.1	46.3	48.0	52.5	49.8	48.8
47.9	53.0	52.8	52.6	52.5	46.8	54.0	54.9	50.4
47.5	54.1	63.6	48.8	48.7	50.9	52.2	50.2	53.4
58.6	54.1	55.5	49.7	52.1	55.6	49.2	53.6	50.7
44.9	54.4	57.1	48.9	53.5	51.5	48.1	53.7	52.6
51.2	55.0	53.6	49.4	55.1	54.4	49.3	48.2	49.6
44.2	52.2	53.8	49.2	51.8	50.7	52.4	48.3	48.4
54.8	53.5	55.9	55.8	46.2	49.4	51.1	52.2	54.4
50.5	56.4	47.2	54.0	51.6	55.0	54.9	55.2	53.5
49.7	55.1	51.1	46.8	49.9	55.4	52.1	51.3	54.5
49.3	47.3	46.1	53.8	48.5	51.2	54.0	53.3	50.6

Promedio	51.7
Mínimo	44.2
Máximo	63.6
Leq.	53.1

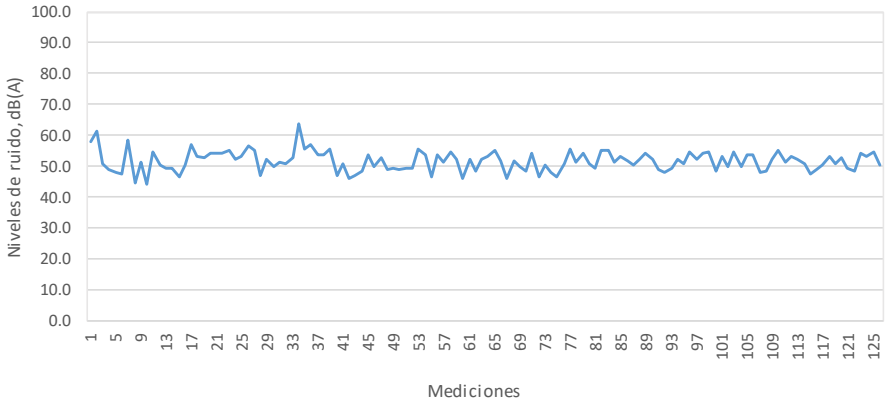



R3: Extremo norte.

50.1	46.6	61.2	54.4	48.4	48.7	55.7	52.8	57.9
45.7	58.0	48.0	55.5	55.1	56.3	51.2	57.9	49.9
48.8	54.9	51.6	48.0	55.5	54.2	56.9	48.8	57.5
56.9	55.0	47.3	50.9	52.7	54.1	57.1	48.5	53.4
54.1	59.3	51.1	54.4	57.3	52.4	56.4	48.6	55.0
47.7	48.5	47.3	56.1	49.3	57.4	55.5	47.7	53.0
60.3	51.1	53.1	51.5	50.3	57.4	47.2	49.7	50.5
56.7	48.3	52.8	50.4	50.9	52.1	49.8	52.8	52.0
59.1	53.2	49.0	57.2	53.8	53.7	49.0	47.0	49.5
64.8	49.5	57.7	55.9	54.3	51.3	52.3	50.8	50.5
46.5	50.3	51.4	51.8	47.8	56.7	51.1	57.2	56.7
48.1	57.0	50.9	56.5	49.2	52.5	57.8	51.5	55.7
57.2	53.1	48.4	53.9	47.2	55.1	48.4	51.7	53.2
58.1	64.1	54.2	51.8	49.5	48.1	50.9	56.2	55.2

Promedio	52.8
Mínimo	45.7
Máximo	64.8
Leq.	54.7

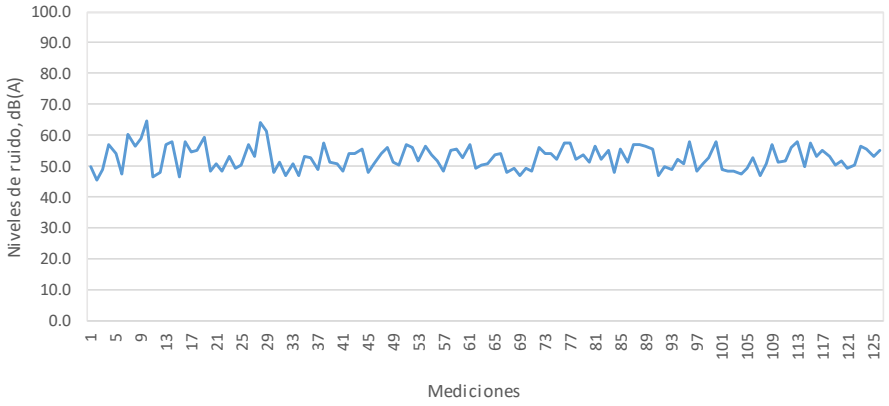



R4: Extremo este.

52.5	53.2	54.2	53.4	55.9	57.0	55.0	55.0	54.2
52.3	52.2	55.2	56.8	55.7	53.5	53.8	53.3	55.4
52.6	52.0	55.2	56.1	54.3	53.3	56.4	53.6	56.5
54.4	55.2	61.7	53.2	56.1	53.8	56.0	55.4	54.5
52.2	53.6	60.7	56.8	56.6	55.0	56.1	54.9	53.3
56.3	55.5	58.1	53.9	56.5	53.6	56.1	53.2	55.7
54.1	52.8	56.4	54.1	53.8	54.0	54.6	53.8	55.8
55.0	58.9	56.1	55.7	54.1	53.5	53.2	56.1	53.7
55.9	55.8	56.3	53.4	55.4	54.4	55.1	56.1	53.7
55.9	54.3	56.7	54.4	56.1	53.3	54.2	55.7	54.5
53.8	55.4	53.3	56.2	53.9	56.6	55.4	56.7	54.3
53.3	55.6	53.4	55.3	56.2	56.4	55.8	54.6	53.2
54.4	52.3	55.7	56.2	56.4	54.7	56.6	56.2	56.3
53.0	55.2	54.4	53.3	55.0	55.0	57.0	55.3	56.2

Promedio	55.0
Mínimo	52.0
Máximo	61.7
Leq.	55.3

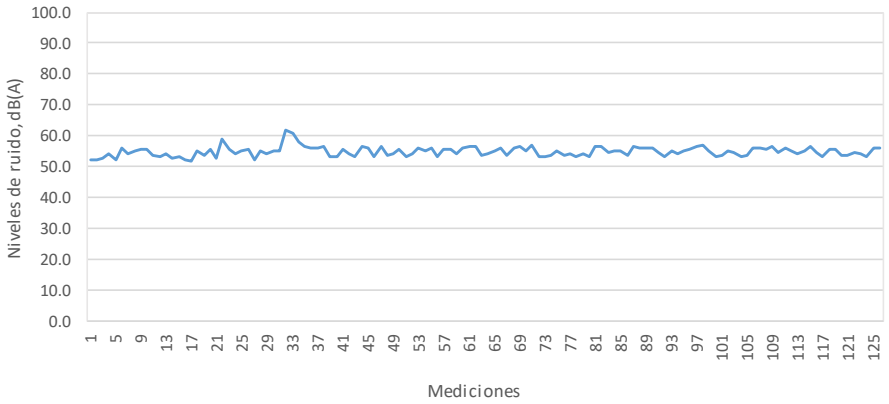



ANEXO B.

CERTIFICADO DE CALIBRACIÓN DEL SONÓMETRO.



QCS

CALIBRATION SERVICES S.R.L.

Servicios de Calibracion Industrial
Laboratorio Acreditado de Calibraciones Industriales ISO
ISO/IEC-17025-2017-Accredited

ISO/IEC 17025:2017

Ave.Luis Amiama Tio Plaza Rem,Local 1C San Pedro de Macoris, R.D

PHONE: 809-246-7960, 809-791-4116, 809 747 8649

AS FOUND PASS
AS LEFT PASS

CERTIFICATE OF CALIBRATION

Customer: EMPACA
Address: Calle Jonas Salk 101, zona Universitaria
City, State Zip: Santo Domingo, RD.

Issue Date: May 27, 2021
ID Number: 201920080
Certificate Num: 25967

Mfg	Model	Serial Number	PO Number	Capacity/Range	Graduation
GENERICO	NMN	201920080	n/a	35 to 130 Dbc	2.00

Contact	Cal. Date	Due Date	Description	Status	Temperature	Humidity
Ing. Ernesto Rocamora Álvarez	May 27, 2021	May 27, 2022	SOUND LEVEL METER	Active	78°F	32%

Location	Uncertainty	Cal Interval days
n/a	1	365

Environmental Condition: Acceptable X / Unacceptable n/a

Equipment Conditions

Shift	Shift Tol	Shift Results Found: Pass	Shift Results Found: Fail	Shift Results as left: Pass	Shift Results as left: Fail	Shift	Working	Non-working	Clean	Dirty	Placed in Service	Returned to Service
n/a	2.00	x		x		n/a	x	n/a	N/A	n/a	n/a	n/a

TEST

All Measurements in: Units dB

SOUND									
NOMINAL	Tolerance	As Found Reading	UNITS	Dev	Pass / Fail	As left Reading	UNITS	Dev	Pass / Fail
94.00	+/- 2.00	94.00	dB	0.00	Pass	94.00	dB	0.00	Pass
114.00	+/- 2.00	114.00	dB	0.00	Pass	114.00	dB	0.00	Pass
124.00	+/- 2.00	124.00	dB	0.00	Pass	124.00	dB	0.00	Pass

"This is to certify the equipment referenced has been calibrated, and verified to meet the defined specifications. This calibration was performed using equipment with results that are traceable through National Institute of Standards and Technology (NIST) and to the International System of Units (SI). The basis of compliance stated is a comparison of the measurement parameters to the specified or required calibration process.
The expanded uncertainties use a coverage factor of k=2 to approximate the 95% confidence level of the measurement, unless otherwise noted. This calibration certificate applies only to the item described and shall not be reproduced other than in full, without written approval from QCS Calibration Service Company S.R.L. If not included, the uncertainty of calibrations are available upon request and were taken into account when determining pass or fail. QCS Calibration Service Company is accredited to ISO/IEC 17025:2017 for calibration by Perry Johnson Laboratory Accreditation Certificate # L19-172 QCS Calibration Service Company S.R.L.'s responsibility shall in no event, nor for any cause whatsoever, exceed the purchase price of this certificate. Decisions for pass and fail are based on data from measurements made, procedures used, professional experience, and the effect of the uncertainty on the assessment of compliance."

Testing Location: On Site n/a In House x

Page 1 of 2



Standard's Used :	ACOUSTICAL CALIBRATOR				
Traceability Certificate Number:	2244	Cal Date:	03/16/2021	Recal Date:	03/16/2024
Source for pass or fail ?		Procedure	N/A	Manufacture	OEM
customers required accuracy (as Found)?		Yes	X	No	
customers required accuracy (as Left)?		Yes	X	No	
Comments / Notes:					

Calibrated By: ZEUNY ZAPATA Date 05/27/2021

Authorize By: OPTIONAL Telephone Number: Date

Results Only Relate to Item Calibrated
End Of Report

Page 2 of 2



ANEXO C.

CERTIFICADO DE CALIBRACIÓN DEL CALIBRADOR DEL SONÓMETRO.



ISO/IEC 17025:2017

QCS
CALIBRATION SERVICES S.R.L.
Servicios de Calibracion Industrial
Laboratorio Acreditado de Calibraciones Industriales ISO
ISO/IEC-17025-2017-Accredited

Ave.Luis Amiama Tio Plaza Rem,Local 1C San Pedro de Macoris, R.D
PHONE: 809-246-7960, 809-791-4116, 809 747 8649

AS FOUND PASS
AS LEFT PASS

CERTIFICATE OF CALIBRATION

Customer: EMPACA
Address: Calle Jonas Salk 101,Zona Universitaria
City, State Zip: SANTO DOMINGO,RD

Issue Date: June 7, 2021
ID Number: 440040888
Certificate Num: 30244

Mfg	Model	Serial Number	PO Number	Capacity/Range	Graduation
REED	12777-036	12030026	0	SEE DATA SHEET	2.00

Contact	Cal. Date	Due Date	Description	Status	Temperature	Humidity
ING.ERNESTO ROCAMORA	June 7, 2021	June 7, 2022	SOUND LEVEL CALIBRATOR	Active	78°F	33%

Location	Uncertainty	Cal Interval days
N/A	1	365

Environmental Condition: Acceptable X / Unacceptable n/a

Equipment Conditions

Shift	Shift Tol	Shift Results Found		Shift Results as left		Shift	Working	Non-working	Clean	Dirty	Placed in Service	Returned to Service
		Pass	Fail	Pass	Fail							
n/a	2.00	x		x		n/a	x	n/a	N/A	n/a	n/a	n/a

TEST

All Measurements in: Units dB

SOUND									
NOMINAL	Tolerance	As Found Reading	UNITS	Dev	Pass / Fail	As left Reading	UNITS	Dev	Pass / Fail
94.00	+/- 2.00	94.30	dB	0.30	Pass	94.30	dB	0.30	Pass
114.00	+/- 2.00	114.30	dB	0.30	Pass	114.30	dB	0.30	Pass

"This is to certify the equipment referenced has been calibrated, and verified to meet the defined specifications. This calibration was performed using equipment with results that are traceable through National Institute of Standards and Technology (NIST) and to the International System of Units (SI). The basis of compliance stated is a comparison of the measurement parameters to the specified or required calibration process.
The expanded uncertainties use a coverage factor of k=2 to approximate the 95% confidence level of the measurement, unless otherwise noted. This calibration certificate applies only to the item described and shall not be reproduced other than in full, without written approval from QCS Calibration Service Company S.R.L. If not included, the uncertainty of calibrations are available upon request and were taken into account when determining pass or fail. QCS Calibration Service Company is accredited to ISO/IEC 17025:2017 for calibration by Perry Johnson Laboratory Accreditation Certificate # L19-172 QCS Calibration Service Company S.R.L.'s responsibility shall in no event, nor for any cause whatsoever, exceed the purchase price of this certificate. Decisions for pass and fail are based on data from measurements made, procedures used, professional experience, and the effect of the uncertainty on the assessment of compliance."

Page 1 of 2



	Testing Location:	On Site	N/A	In House	X
Standards Used :	ACOUSTICAL CALIBRATOR				
Traceability Certificate Number:	2344	Cal Date:	03/16/2021	Recal Date:	03/16/2024
Source for pass or fail ?		Procedure	N/A	Manufacture	OEM
customers required accuracy (as Found)?		Yes		No	X
customers required accuracy (as Left)?		Yes	X	No	
Comments / Notes:					
Calibrated By:	FRANCIS PEGAL			Date	06/07/2021
Authorize By:	OPTIONAL	Telephone Number:		Date	

Results Only Relate to Item Calibrated
End Of Report

Page 2 of 2



ANEXO D

PROTOCOLO DE PREVENCION FRENTE AL VIRUS COVID-19 PARA EL REINICIO DE LA ACTIVIDAD DE EMPACA, S.R.L.



PROTOCOLO DE PREVENCION FRENTE AL VIRUS COVID-19 PARA EL REINICIO DE LA ACTIVIDAD DE EMPACA, S.R.L.

Elaborado por:

Código de Registro en el Listado de Prestadores de Servicios Ambientales No. F-00-016.

Representado por:

Lic. Yadira Comas Disla



1.- Objetivo del Protocolo

El objetivo de este protocolo es informar los requerimientos mínimos necesarios para asegurar la seguridad y la salud de todo el personal, propio o visitantes, que se encuentre desarrollando sus actividades dentro y fuera de las oficinas de EMPACA, S.R.L., frente al coronavirus COVID-19 y de esta forma combatir su propagación.

Es importante enfocar la Seguridad y Salud en el personal laboral y visitas, para concienciarlos por ser el colectivo más expuesto, y hacer cumplir los procedimientos operativos que están dirigidos a proteger a todos los empleados, visitantes, sus familias y a toda la población en general

Las medidas recogidas en este documento, más todas aquellas que puedan ir surgiendo y que serán recogidas en las correspondientes actualizaciones del mismo, serán de aplicación a partir del momento que lo establezca EMPACA y permanecerán vigentes mientras no indique lo contrario.

2.- Actividades laborales de los trabajadores de EMPACA, S.R.L.

a) Trabajo de oficina

Actualmente, EMPACA, S.R.L., tiene 24 empleados, los cuales, en su mayoría realizan trabajos de oficina, que, dependiendo de sus funciones asignadas, también se comparten con trabajos de campo fuera de oficina.

b) Trabajo de laboratorio

EMPACA, dentro de sus oficinas, cuenta con un laboratorio de calidad ambiental, donde se realizan diversos análisis para determinar la calidad ambiental de aguas, sedimentos, gases de combustión, material particulado, etc.

c) Trabajo de campo

Como se mencionó anteriormente, existe una parte de la empleomanía de EMPACA que realiza trabajos de campo fuera de las oficinas para realizar mediciones ambientales, auditorias de seguimiento, visitas a proyectos, etc.



3.- Clasificación del Riesgo.

El riesgo de los trabajadores de EMPACA por la exposición ocupacional al virus que causa el COVID-19 durante un brote depende principalmente de la necesidad de presencia de personas a menos de 1,5 m de distancia o el requerimiento de contacto repetido o prolongado con personas que se sospecha que están infectados con el virus que causa el COVID-19.

La Agencia Americana para la Seguridad y Salud Ocupacional, OSHA, establece cuatro niveles de exposición al riesgo: Muy Alto, Alto, Medio y Moderado.

- **Riesgo muy alto de exposición**

Trabajos con alto potencial de exposición a fuentes conocidas o sospechosas de COVID-19 durante procedimientos médicos específicos, trabajos mortuorios o procedimientos de laboratorio.

- **Riesgo alto de exposición**

Trabajos con alto potencial de exposición a fuentes conocidas o sospechosas de COVID-19.

- **Riesgo medio de exposición**

Trabajos que requiere contacto frecuente y/o cercano (menos de 1,5 m) con personas que se sabe o se sospecha que son portadoras del COVID-19 pero no son pacientes hospitalarios

- **Riesgo bajo de exposición**

Trabajos que no requieren contacto frecuente con personas que se sabe o sospecha que están infectados con el COVID-19. Su contacto ocupacional es mínimo con compañeros de trabajo o el público.



4.- Evaluación del riesgo por actividad laboral.

a) Trabajo de oficina

- Área de desarrollo de trabajos y No. de puestos de trabajo:

Las oficinas de EMPACA están distribuidas por área de actividad de la siguiente forma:

- Recepción: consta de un área abierta de 56 m^2, donde desarrollan sus trabajos 1 o 2 personas. Estos reciben las visitas a EMPACA.
- Área de reuniones: oficina de 58 m^2, donde no trabaja nadie de forma habitual pero recibe reuniones de varias personas.
- Oficinas de gerencia: 2 oficinas de 22 y 31 m^2, en las cuales desarrollan sus trabajos 1 o 2 personas, de forma habitual durante toda la jornada laboral. Dichos puestos realizan reuniones con clientes en el área de reuniones.
- Oficinas administrativas: consta de 2 oficinas de 35 y 13 m^2, una donde trabajan los puestos que dan soporte administrativo y técnico a las oficinas técnicas (área de documentación) y otra de oficina de impresión y soporte técnico. En estas oficinas laboran 1 o 2 personas en el área de documentación y 1 en la de impresión.
- Oficina de contabilidad: oficina de 17 m^2, donde laboran 2 puestos de forma fija durante la jornada laboral y 1 puesto itinerante.
- Oficinas técnicas: consta de 2 oficinas de 37 y 38 m^2, en las cuales desarrollan sus trabajos 4 personas en la de 37 m^2 y 6 en la de 38 m^2. Estas dos oficinas son las que muestran una mayor concentración de personas.
- Área de comedor: área al aire libre para que los trabajadores puedan almorzar. En esta área pueden concentrarse hasta 7 o 8 personas.

- Tiempo de exposición: jornada laboral completa de 8.00 a.m. a 5.00 p.m.

- Riesgo: Riesgo bajo de exposición.

- Medidas preventivas:

  - Al inicio de la jornada laboral:

    - Limpieza y desinfección de suelas de zapato y manos.
    - Limpieza y desinfección del área de trabajo.



- Evitar aglomeraciones en el control de accesos.
- Mantener una distancia social mínima de 1,5 metros.
- Uso obligatorio de mascarilla de protección.
- Control de temperatura previo al acceso.

o Durante la jornada laboral:

- Lavado y desinfección frecuente de manos.
- Controlar el uso de las oficinas y áreas comunes para mantener la distancia social mínima de 1,5 m.
- Uso obligatorio de mascarilla de protección y guantes.
- Desinfección regular de oficinas y áreas comunes (recepción, comedor y baño).
- Suministro de agua potable individual.
- Favorecer la ventilación de lugares cerrados.

o Al finalizar la jornada laboral:

- Evitar aglomeraciones en la salida.
- Mantener una distancia social mínima de 1,5 metros.
- Uso obligatorio de mascarilla de protección.
- Control de temperatura.
- Limpieza y desinfección del área de trabajo.

b) Trabajo de laboratorio

- Área de desarrollo de trabajos y No. de puestos de trabajo:

El área de laboratorio consta de 2 oficinas de 30 y 11 m^2, en las cuales se desarrollan los trabajos de laboratorio por 1 o 2 personas máximo.

- Tiempo de exposición: periodos de tiempo variables durante jornada laboral de 8.00 a.m. a 5.00 p.m.

- Riesgo: Riesgo bajo de exposición.

- Medidas preventivas:



- Al inicio de la jornada laboral:

  - Limpieza y desinfección de suelas de zapato y manos.
  - Limpieza y desinfección del área de trabajo.
  - Evitar aglomeraciones en el control de accesos.
  - Mantener una distancia social mínima de 1,5 metros.
  - Uso obligatorio de mascarilla de protección.
  - Control de temperatura previo al acceso.

- Durante la jornada laboral:

  - Lavado y desinfección frecuente de manos.
  - Controlar el uso del laboratorio para mantener la distancia social mínima de 1,5 m.
  - Uso obligatorio de mascarilla de protección y guantes.
  - Desinfección regular de las áreas del laboratorio.
  - Suministro de agua potable individual.
  - Favorecer la ventilación de lugares cerrados.

- Al finalizar la jornada laboral:

  - Evitar aglomeraciones en la salida.
  - Mantener una distancia social mínima de 1,5 metros.
  - Uso obligatorio de mascarilla de protección.
  - Control de temperatura.
  - Limpieza y desinfección del área de trabajo.

c) Trabajo de campo

- Área de desarrollo de trabajos y No. de puestos de trabajo:

Los trabajos de campo son realizados fuera de las oficinas de EMPACA, pudiéndose realizarse al aire libre o en las instalaciones del cliente. Para realizar dichos trabajos se requiere el uso de vehículos para el desplazamiento del personal de EMPACA. Los equipos que realizan el trabajo de campo pueden estar formados de 2 hasta 4 o 5 personas de forma habitual.



- Tiempo de exposición: periodos de tiempo variables durante jornada laboral de 8.00 a.m. a 5.00 p.m.

- Riesgo: Riesgo bajo de exposición.

- Medidas preventivas:

  - Al inicio de la jornada laboral:

    - Limpieza y desinfección del vehículo y equipos de trabajo.
    - Uso obligatorio de mascarilla de protección y guantes.
    - Mantener una distancia social mínima de 1,5 metros.
    - Control de temperatura previo al acceso.

  - Durante la jornada laboral:

    - Lavado y desinfección frecuente de manos.
    - No acumular más de 2 personas por vehículo.
    - Mantener una distancia social mínima de 1,5 metros.
    - Uso obligatorio de mascarilla de protección, pantalla y guantes.
    - Desinfección regular del vehículo y equipos de trabajo.
    - Suministro de agua potable individual.
    - Favorecer la ventilación de lugares cerrados.

  - Al finalizar la jornada laboral:

    - Limpieza y desinfección del vehículo y equipos de trabajo.
    - Mantener una distancia social mínima de 1,5 metros.
    - Uso obligatorio de mascarilla de protección y guantes.
    - Control de temperatura.



5.- Medidas generales

Todos los empleados de EMPACA y visitantes deben implantar en sus hogares y lugares de trabajo unas buenas de higiene y de control de las infecciones.

La mejor manera de evitar los riesgos es eliminándolos del lugar donde se reside o trabaja. Cuando esto no es posible por razones técnicas o de coste hay que tenerlos bajo control para ello se aplican medidas técnicas y medidas administrativas para el personal de EMPACA (dentro y fuera) y visitantes.

a) Medidas técnicas.

Son medidas encaminadas a aislar al trabajador o visitante de los riesgos relacionados con el trabajo. Reducen la exposición de los riesgos sin recurrir al comportamiento de los trabajadores. En este protocolo se consideran, como mínimo, las siguientes medidas técnicas:

- Se establece para todo el personal el uso obligatorio mascarillas quirúrgica (Figura 5-1) o con grado de protección N95 o superior (Figura 5-2) y guantes desechables (Figura 5-3).

Figura 5-1. Mascarilla quirúrgica.





Figura 5-2. Mascarilla N95.



Figura 5-3. Guantes desechables.



- Los baños de la oficina de EMPACA deberá disponer de un lavamanos con jabón, desinfectante y toallitas de papel desechables, además de un zafacón con apertura de pedal para depositar las toallitas, pañuelos desechables, mascarillas y guantes usados.

- Colocar rótulos de concienciación frente al coronavirus repartidos por las áreas de trabajo.

- Para los trabajos de campo se deben limpiar y desinfectar los mandos, palancas, volante y manijas de los vehículos antes, durante y al finalizar la jornada (Figura 5-4).



Figura 5-4. Procedimiento de limpieza y desinfección de vehículos.

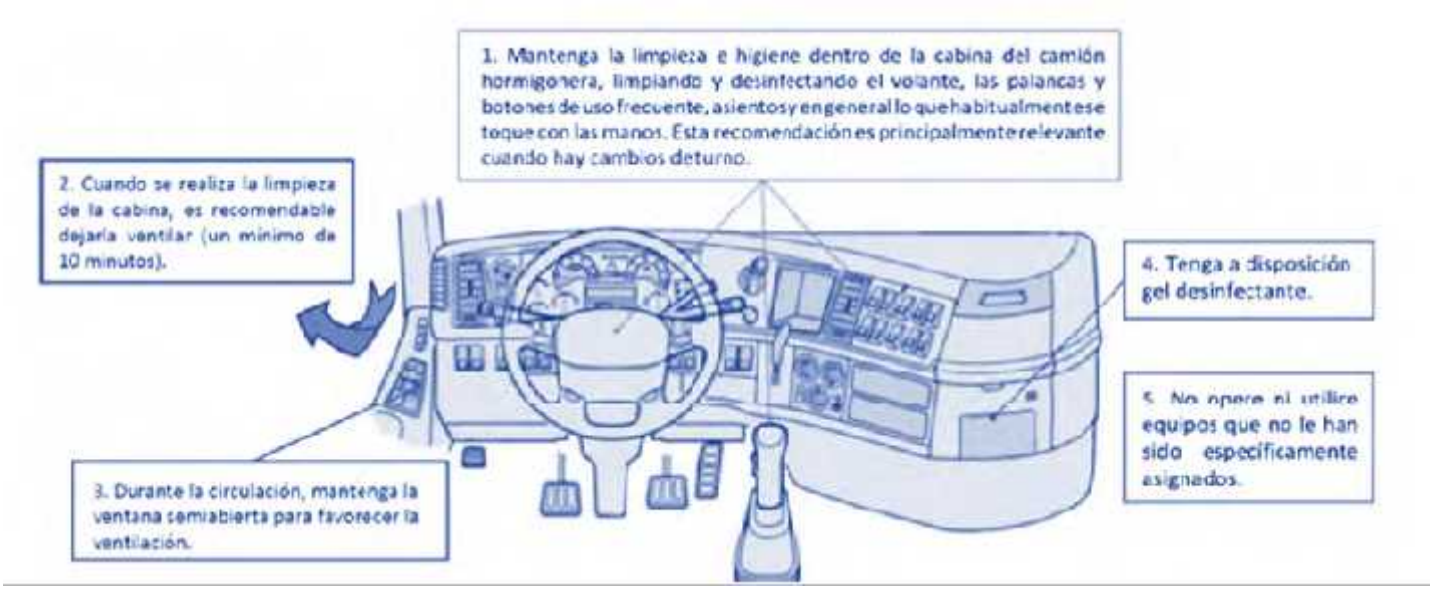

- Los choferes, en la medida de lo posible, permanecerán en dentro de sus vehículos. En caso contrario deberán lavarse las manos antes y después de la salida. Utilizarán mascarillas, pantalla y guantes de látex o similar.

- Se tomará la temperatura a todo el personal que ingrese.

b) Medidas administrativas.

- Se informará a todos los trabajadores y a cualquier persona que visite la oficina sobre las disposiciones de seguridad, comunicando directamente y mediante señales en los lugares más visibles de la oficina.

- Se mantendrá y difundirá información actualizada sobre factores de riesgo del COVID-19 y comportamientos de protección.

- Se realizarán charlas diarias a los empleados de EMPACA sobre temas asociados a los controles preventivos del COVID-19 en el trabajo.

- Para alentar a los trabajadores a monitorizarse por sí mismos se acompaña el siguiente enlace: https:/omi.app/covid-19.



- Promover el lavado frecuente de manos. Obligatorio antes de la entrada a sus puestos de trabajo y comedor, cuando se ingieran o manipulen alimentos, cuando se utilicen los baños.

- Obligatorio tapar la boca al toser o estornudar aun llevando mascarilla. Desechar la mascarilla después de estornudar con ella puesta y reponerla por una nueva.

- Promover el distanciamiento social de 1,5 mts.

- No compartir teléfonos móviles, material de oficina y equipos de trabajo.

- Establecer programas de limpieza y desinfección regular de las oficinas y zonas comunes. Se dispondrá de planillas de registro de limpieza en todas las áreas descritas en el epígrafe 4.

- Los puestos de trabajo y equipos de trabajo deberán desinfectarse al finalizar la jornada.

- La Dirección de EMPACA limitará el acceso a las oficinas al personal mínimo imprescindible. Se proporcionará relación de personal autorizado al Departamento de Contabilidad.

- Limitar las reuniones al mínimo imprescindible.

- Escalonar los tiempos de descanso para evitar aglomeraciones y favorecer el distanciamiento social.

- Se establecerán turnos de entrada y salida al comedor.

- Se debe garantizar el suministro de agua potable y productos de limpieza y desinfección.

- Establecer una o dos personas para llevar un registro diario de manera que si algún integrante de EMPACA presenta síntomas, pueda realizarse seguimiento a todo el grupo de manera fácil y ordenada. Estos grupos deben ingresar, comer y salir juntos

- A todo el personal de EMPACA y visitas se les tomará la temperatura al ingreso y deberán cumplimentar el impreso de Monitoreo de Salud COVID-19 (ANEXO 1). El personal de EMPACA solo cumplimentará el impreso el primer día de reingreso después de la cuarentena y después de ausencia prolongada (más de siete días) o regreso de un viaje al extranjero o fuera del Distrito Nacional. Los visitantes tendrán que rellenarlo cada vez que ingresen a la oficina.



ANEXO I MONITOREO DE SALUD COVID-19



Monitoreo de Salud COVID-19 para trabajadores y visitantes de EMPACA

Cumplimentar el cuestionario antes de entrar a la oficina de EMPACA

No.	Cuestionario	Si	No	Observación
1	¿Tienes algún síntoma como fiebre, tos o falta de aire?			
2	¿Has estado en contacto cercano con alguien a quien se le haya diagnosticado COVID-19?.			
3	¿Has estado en contacto cercano con alguien que pueda tener COVID-19 pero aún no se ha confirmado?			
4	¿Estas actualmente en contacto cercano con alguien, como un familiar, que está experimentando síntomas o ha sido confirmado como positivo para COVID-19?.			
5	¿Has viajado internacionalmente o en una zona con alta tasa de confirmados con COVID-19 en los últimos 14 días?			
6	¿Dispone de mascarilla, guantes u otro elemento de protección?			

** **TENER CONTACTO** se define como: una persona que experimentó exposiciones como las siguientes durante los dos días anteriores y los 14 días después del inicio de los síntomas de un caso probable. Contacto con un caso probable o confirmado dentro de 1metro y por más de 15 minutos. Estar dentro de aproximadamente de 1,5 m de un caso de COVID-19 por un periodo prolongado de tiempo; el contacto puede ocurrir mientras cuida, vive, visita o comparte un área o sala de espera de atención médica con una persona probable o positivo en COVID-19. También por otras situaciones indicadas por las evaluaciones de riesgos locales.

Con mi firma debajo, certifico que toda la información suministrada es completa, verdadera y correcta a mi leal saber y entender.

Así mismo, asumo el compromiso obligatorio de informar a la empresa y a las autoridades de salud correspondiente, la aparición de cualquiera de los síntomas relacionados al COVID-19 y/o cualquier novedad o cambio en las respuestas del presente cuestionario.

EMPRESA NOMBRE Y FIRMA DEL ENCUESTADO

FECHA:



ANEXO XI

FORMULARIOS ENCUESTAS.

EMPACA Formulario general

(Resultados a ser usados en: Análisis de Interesados y en el Socioeconómico)

Nombre: **Municipio:**

Teléfono: **Sección/Barrio:**

Fecha: **Paraje/sector:**

Provincia:

I. Datos demográficos

P1. Edad:	
P1.1. Rango de edad	
18 a 19	
20 a 29	
30 a 39	
40 a 49	
50 a 59	
60 o más	

P2. Sexo	
Masculino	
Femenino	

P3. Estado civil			
Casado(a)		Separado de matrimonio legal o religioso	
Unido(a)			
Viudo(a)		Separado(a) de unión libre	
Divorciado(a)		Soltero(a)	

P4. ¿Trabaja usted actualmente?			
Si		No	

P5. Tipo de trabajo			
Empleado u obrero del gobierno central o municipal		Profesional que trabaja por cuenta propia	
Empleado u obrero de empresa pública		No profesional que trabaja por cuenta propia	
Empleado u obrero de empresas privadas		Trabajador(a) doméstico(a)	
Empleador o patrón		Otro (especifique)	
Trabajados(a) para un familiar o no familiar sin paga o ganancia			

P6. Nivel educativo			
Preescolar o inicial		Universitario	
Primario o básico		Postgrado, Maestría o Doctorado	
Secundario o Medio		NC	

P7. Nacionalidad			
Dominicano/a		Extranjero/a (especifique):	

P8. ¿Aproximadamente cuánto es el gasto mensual de su hogar?			
Menos de 10,000.00.		30,001.00 a 35,000.00	
10,000.00 a 15,000.00		35,001.00 a 40,000.00	
15,001.00 a 20,000.00		40,001.00 a 45,000.00	
20,001.00 a 25,000.00		Mas de 45,000.00.	
25,001.00 a 30,000.00		NC	

P9. ¿Cuántos años tiene viviendo en la comunidad?			
Menos de 1		Entre 11 y 15	
Entre 1 y 5		Mas de 15	
Entre 6 y 10			

P10. ¿Más o menos cuál es su ingreso mensual?			
Menos de 10,000.00		30,001.00 a 35,000.00	
10,000.00 a 15,000.00		35,001.00 a 40,000.00	
15,001.00 a 20,000.00		40,001.00 a 45,000.00	
20,001.00 a 25,000.00		Mas de 45,000.00.	
25,001.00 a 30,000.00		NC	

P11. De los siguientes riesgos y fuentes de contaminación, ¿Cuáles afectan a la comunidad?			
Respuestas: a) Si b) No c) N/S d) N/C			
Acumulación de basura		Música alta de bares, colmados o vecinos	
Aguas estancadas		Pocilga o granja	
Bomba de gasolina		Polvo por calles o carreteras sin pavimentar	
Cañada con basura o agua contaminada		Quema de Basura	
Congestión de vehículos (taponamiento)		Ruido de vehículos y motores	
Desechos o residuos de fábrica, taller, hospital		Ruidos de fábrica o taller	
Envasadora de gas		Ruidos y/o humos de planta eléctrica	
Fábrica de productos químicos		Vertederos cerca de viviendas	
Humo o gases de fábrica		Otro	

P12. De los siguientes problemas sociales, ¿Cuáles afectan a la comunidad?			
Respuestas: a) Si b) No c) N/S d) N/C			
Alcoholismo		Falta de energía eléctrica	
Calles con poca o sin iluminación		Falta de escuela	
Calles mal estado		Falta de instalaciones deportiva	
Congestión y trafico desorganizado		Falta trabajo	
Delincuencia		Problemas con migrantes indocumentados	
Drogadicción		Prostitución	
Embarazo infantil		Otro	
Falta de agua			

P13. De las siguientes organizaciones e instituciones, ¿Cuáles existen en la comunidad?			
Respuestas: a) Si b) No c) N/S d) N/C			
Iglesias		Asociaciones de protección al medio ambiente	
Junta de Vecinos		Centro de madres	
Asociación de agricultores		Club Cultural y deportivos	
Asociación de Comerciantes		Cooperativas	
Asociación de estudiantes		Grupos de jóvenes	
Asociación de Mujeres		ONGs o fundaciones de desarrollo	
Asociación de productores		Sindicatos	
Asociación Mutualistas		Otro	

P14. ¿Existe en la comunidad algún área natural que es o deba ser protegida?	
Respuestas: a) Si b) No c) N/S d) N/C	
Fuente hídrica (río, lago, laguna, humedad…)	
Bosques	
Otro	

P15. De los siguientes riesgos ¿Cuáles son los principales que existen en su comunidad?			
Ciclones		Inundaciones	
Deslizamiento de tierra		Terremotos	
Incendios		Otro	

P16. De las siguientes entidades, ¿Cuáles existen en la comunidad?			
Cruz Roja		Sistema 9-1-1	
Cuerpo de Bomberos		Otro	
Defensa Civil			

II. Percepción sobre el proyecto

P17. ¿Tiene usted conocimiento del proyecto?			
Si		NS/NC	
No			

P18. ¿Considera usted que el proyecto impactara al medio ambiente y su comunidad?			
Si		NS/NC	
No			

P19. ¿Cómo entiende que será este impacto?			
Positivo		NS/NC	
Negativo			

P20. Cuando el proyecto esté funcionando, cree que podría producir:			
Respuestas			
Contaminación de las aguas		Incendios	
Contaminación del aire		Otro	
Escapes de gases tóxicos			

P21. Usted cree que este proyecto puede:			
Generar empleos		Contratar servicios en la comunidad	
Apoyar el desarrollo de la comunidad		Contribuir a usar fuertes de energía menos contaminantes	
Comprar en negocios locales		Proteger al medio ambiente	

P22. Con la información que tiene sobre este tipo de proyecto o el tipo de proyecto, usted estaría:	
De acuerdo con su ejecución	
De acuerdo con condiciones	
En desacuerdo con su ejecución	
NS/NC	

P23. ¿Cuáles son las condiciones?	
Que no afecte el medio ambiente	
Que se contrate la gente de la comunidad	
Otro	

Observaciones:

Encuestador:

Supervisor:

ANEXO XII

RESULTADOS DE ENCUESTAS

EMPACA Formulario general

(Resultados a ser usados en: Análisis de Interesados y en el Socioeconómico)

Nombre: William Mejía

Teléfono: 8095568671

Fecha: 44448

Provincia: La Romana

Municipio: La Romana

Sección/Barrio: Villa Verde, Calle Palo Incado

Paraje/sector:

I. Datos demográficos

P1. Edad:	54
P1.1. Rango de edad	
18 a 19	
20 a 29	
30 a 39	
40 a 49	
50 a 59	✔
60 o más	

P2. Sexo	
Masculino	✔
Femenino	

P3. Estado civil			
Casado(a)		Separado de matrimonio legal o religioso	
Unido(a)			
Viudo(a)		Separado(a) de unión libre	
Divorciado(a)		Soltero(a)	✔

P4. ¿Trabaja usted actualmente?			
Si	✔	No	

P5. Tipo de trabajo			
Empleado u obrero del gobierno central o municipal		Profesional que trabaja por cuenta propia	
Empleado u obrero de empresa pública		No profesional que trabaja por cuenta propia	
Empleado u obrero de empresas privadas	✔	Trabajador(a) doméstico(a)	
Empleador o patrón		Otro (especifique)	
Trabajados(a) para un familiar o no familiar sin paga o ganancia			

P6. Nivel educativo			
Preescolar o inicial		Universitario	
Primario o básico	✔	Postgrado, Maestría o Doctorado	
Secundario o Medio		NC	

P7. Nacionalidad			
Dominicano/a	✔	Extranjero/a (especifique):	

P8. ¿Aproximadamente cuánto es el gasto mensual de su hogar?			
Menos de 10,000.00.		30,001.00 a 35,000.00	
10,000.00 a 15,000.00		35,001.00 a 40,000.00	
15,001.00 a 20,000.00	✔	40,001.00 a 45,000.00	
20,001.00 a 25,000.00		Mas de 45,000.00.	
25,001.00 a 30,000.00		NC	

P9. ¿Cuántos años tiene viviendo en la comunidad?			
Menos de 1		Entre 11 y 15	
Entre 1 y 5		Mas de 15	✔
Entre 6 y 10			

P10. ¿Más o menos cuál es su ingreso mensual?			
Menos de 10,000.00		30,001.00 a 35,000.00	
10,000.00 a 15,000.00		35,001.00 a 40,000.00	
15,001.00 a 20,000.00	✔	40,001.00 a 45,000.00	
20,001.00 a 25,000.00		Mas de 45,000.00.	
25,001.00 a 30,000.00		NC	

P11. De los siguientes riesgos y fuentes de contaminación, ¿Cuáles afectan a la comunidad?			
Respuestas: a) Si b) No c) N/S d) N/C			
Acumulación de basura	No	Música alta de bares, colmados o vecinos	Si
Aguas estancadas	No	Pocilga o granja	No
Bomba de gasolina	No	Polvo por calles o carreteras sin pavimentar	No
Cañada con basura o agua contaminada	No	Quema de Basura	No
Congestión de vehículos (taponamiento)	No	Ruido de vehículos y motores	Si
Desechos o residuos de fábrica, taller, hospital	No	Ruidos de fábrica o taller	No
Envasadora de gas	No	Ruidos y/o humos de planta eléctrica	No
Fábrica de productos químicos	No	Vertederos cerca de viviendas	No
Humo o gases de fábrica	No	Otro	Si
		Olores fuertes de agua sucia	

P12. De los siguientes problemas sociales, ¿Cuáles afectan a la comunidad?			
Respuestas: a) Si b) No c) N/S d) N/C			
Alcoholismo	No	Falta de energía eléctrica	No
Calles con poca o sin iluminación	No	Falta de escuela	No
Calles mal estado	No	Falta de instalaciones deportiva	No
Congestión y trafico desorganizado	No	Falta trabajo	Si
Delincuencia	Si	Problemas con migrantes indocumentados	No
Drogadicción	Si	Prostitución	Si
Embarazo infantil	No	Otro	No
Falta de agua	No		

P13. De las siguientes organizaciones e instituciones, ¿Cuáles existen en la comunidad?			
Respuestas: a) Si b) No c) N/S d) N/C			
Iglesias	Si	Asociaciones de protección al medio ambiente	No
Junta de Vecinos	No	Centro de madres	No
Asociación de agricultores	No	Club Cultural y deportivos	No
Asociación de Comerciantes	Si	Cooperativas	No
Asociación de estudiantes	No	Grupos de jóvenes	No
Asociación de Mujeres	No	ONGs o fundaciones de desarrollo	No
Asociación de productores	No	Sindicatos	No
Asociación Mutualistas	No	Otro	No

P14. ¿Existe en la comunidad algún área natural que es o deba ser protegida?	
Respuestas: a) Si b) No c) N/S d) N/C	
Fuente hídrica (río, lago, laguna, humedad…)	NS/NC
Bosques	NS/NC
Otro	No

P15. De los siguientes riesgos ¿Cuáles son los principales que existen en su comunidad?			
Ciclones	NS/NC	Inundaciones	NS/NC
Deslizamiento de tierra	NS/NC	Terremotos	NS/NC
Incendios	NS/NC	Otro	NS/NC

P16. De las siguientes entidades, ¿Cuáles existen en la comunidad?			
Cruz Roja	Si	Sistema 9-1-1	Si
Cuerpo de Bomberos	Si	Otro	No
Defensa Civil	Si		

II. Percepción sobre el proyecto

P17. ¿Tiene usted conocimiento del proyecto?			
Si	✔	NS/NC	
No			

P18. ¿Considera usted que el proyecto impactara al medio ambiente y su comunidad?			
Si	✔	NS/NC	
No			

P19. ¿Cómo entiende que será este impacto?			
Positivo	✔	NS/NC	
Negativo			

P20. Cuando el proyecto esté funcionando, cree que podría producir:			
Respuestas			
Contaminación de las aguas	NS/NC	Incendios	NS/NC
Contaminación del aire	NS/NC	Otro	NS/NC
Escapes de gases tóxicos	NS/NC		

P21. Usted cree que este proyecto puede:			
Generar empleos	Si	Contratar servicios en la comunidad	No
Apoyar el desarrollo de la comunidad	Si	Contribuir a usar fuertes de energía menos contaminantes	No
Comprar en negocios locales	No	Proteger al medio ambiente	No

P22. Con la información que tiene sobre este tipo de proyecto o el tipo de proyecto, usted estaría:	
De acuerdo con su ejecución	✔
De acuerdo con condiciones	
En desacuerdo con su ejecución	
NS/NC	

P23. ¿Cuáles son las condiciones?	
Que no afecte el medio ambiente	
Que se contrate la gente de la comunidad	
Otro	

Observaciones:

Encuestador: César Emilio Padilla Martínez

Supervisor: Fran Cáceres

EMPACA Formulario general

(Resultados a ser usados en: Análisis de Interesados y en el Socioeconómico)

Nombre: Jacinta de Leon

Teléfono: 8297404562

Fecha: 44448

Provincia: La Romana

Municipio: La Romana

Sección/Barrio: Villa Verde, Palo Incado

Paraje/sector:

I. Datos demográficos

P1. Edad:	68
P1.1. Rango de edad	
18 a 19	
20 a 29	
30 a 39	
40 a 49	
50 a 59	
60 o más	✔

P2. Sexo	
Masculino	
Femenino	✔

P3. Estado civil			
Casado(a)		Separado de matrimonio legal o religioso	
Unido(a)			
Viudo(a)		Separado(a) de unión libre	
Divorciado(a)		Soltero(a)	✔

P4. ¿Trabaja usted actualmente?			
Si		No	✔

P5. Tipo de trabajo			
Empleado u obrero del gobierno central o municipal		Profesional que trabaja por cuenta propia	
Empleado u obrero de empresa pública		No profesional que trabaja por cuenta propia	
Empleado u obrero de empresas privadas		Trabajador(a) doméstico(a)	
Empleador o patrón		Otro (especifique)	
Trabajados(a) para un familiar o no familiar sin paga o ganancia			

P6. Nivel educativo			
Preescolar o inicial		Universitario	
Primario o básico	✔	Postgrado, Maestría o Doctorado	
Secundario o Medio		NC	

P7. Nacionalidad			
Dominicano/a	✔	Extranjero/a (especifique):	

P8. ¿Aproximadamente cuánto es el gasto mensual de su hogar?			
Menos de 10,000.00.		30,001.00 a 35,000.00	
10,000.00 a 15,000.00	✔	35,001.00 a 40,000.00	
15,001.00 a 20,000.00		40,001.00 a 45,000.00	
20,001.00 a 25,000.00		Mas de 45,000.00.	
25,001.00 a 30,000.00		NC	

P9. ¿Cuántos años tiene viviendo en la comunidad?			
Menos de 1		Entre 11 y 15	
Entre 1 y 5	✔	Mas de 15	
Entre 6 y 10			

P10. ¿Más o menos cuál es su ingreso mensual?			
Menos de 10,000.00	✔	30,001.00 a 35,000.00	
10,000.00 a 15,000.00		35,001.00 a 40,000.00	
15,001.00 a 20,000.00		40,001.00 a 45,000.00	
20,001.00 a 25,000.00		Mas de 45,000.00.	
25,001.00 a 30,000.00		NC	

P11. De los siguientes riesgos y fuentes de contaminación, ¿Cuáles afectan a la comunidad?			
Respuestas: a) Si b) No c) N/S d) N/C			
Acumulación de basura	No	Música alta de bares, colmados o vecinos	No
Aguas estancadas	No	Pocilga o granja	No
Bomba de gasolina	No	Polvo por calles o carreteras sin pavimentar	No
Cañada con basura o agua contaminada	No	Quema de Basura	No
Congestión de vehículos (taponamiento)	No	Ruido de vehículos y motores	No
Desechos o residuos de fábrica, taller, hospital	No	Ruidos de fábrica o taller	No
Envasadora de gas	No	Ruidos y/o humos de planta eléctrica	No
Fábrica de productos químicos	No	Vertederos cerca de viviendas	No
Humo o gases de fábrica	No	Otro	Si
		Olores fuertes de agua sucia	

P12. De los siguientes problemas sociales, ¿Cuáles afectan a la comunidad?			
Respuestas: a) Si b) No c) N/S d) N/C			
Alcoholismo	No	Falta de energía eléctrica	No
Calles con poca o sin iluminación	No	Falta de escuela	No
Calles mal estado	No	Falta de instalaciones deportiva	No
Congestión y trafico desorganizado	No	Falta trabajo	Si
Delincuencia	Si	Problemas con migrantes indocumentados	No
Drogadicción	Si	Prostitución	No
Embarazo infantil	No	Otro	No
Falta de agua	No		

P13. De las siguientes organizaciones e instituciones, ¿Cuáles existen en la comunidad?			
Respuestas: a) Si b) No c) N/S d) N/C			
Iglesias	Si	Asociaciones de protección al medio ambiente	No
Junta de Vecinos	No	Centro de madres	No
Asociación de agricultores	No	Club Cultural y deportivos	No
Asociación de Comerciantes	No	Cooperativas	No
Asociación de estudiantes	No	Grupos de jóvenes	No
Asociación de Mujeres	No	ONGs o fundaciones de desarrollo	No
Asociación de productores	No	Sindicatos	No
Asociación Mutualistas	No	Otro	No

P14. ¿Existe en la comunidad algún área natural que es o deba ser protegida?	
Respuestas: a) Si b) No c) N/S d) N/C	
Fuente hídrica (río, lago, laguna, humedad…)	NS/NC
Bosques	NS/NC
Otro	NS/NC

P15. De los siguientes riesgos ¿Cuáles son los principales que existen en su comunidad?			
Ciclones	NS/NC	Inundaciones	NS/NC
Deslizamiento de tierra	NS/NC	Terremotos	NS/NC
Incendios	NS/NC	Otro	NS/NC

P16. De las siguientes entidades, ¿Cuáles existen en la comunidad?			
Cruz Roja	Si	Sistema 9-1-1	Si
Cuerpo de Bomberos	Si	Otro	No
Defensa Civil	Si		

II. Percepción sobre el proyecto

P17. ¿Tiene usted conocimiento del proyecto?			
Si	✔	NS/NC	
No			

P18. ¿Considera usted que el proyecto impactara al medio ambiente y su comunidad?			
Si	✔	NS/NC	
No			

P19. ¿Cómo entiende que será este impacto?			
Positivo	✔	NS/NC	
Negativo			

P20. Cuando el proyecto esté funcionando, cree que podría producir:			
Respuestas			
Contaminación de las aguas	NS/NC	Incendios	NS/NC
Contaminación del aire	NS/NC	Otro	NS/NC
Escapes de gases tóxicos	NS/NC		

P21. Usted cree que este proyecto puede:			
Generar empleos	Si	Contratar servicios en la comunidad	No
Apoyar el desarrollo de la comunidad	Si	Contribuir a usar fuertes de energía menos contaminantes	No
Comprar en negocios locales	No	Proteger al medio ambiente	No

P22. Con la información que tiene sobre este tipo de proyecto o el tipo de proyecto, usted estaría:	
De acuerdo con su ejecución	✔
De acuerdo con condiciones	
En desacuerdo con su ejecución	
NS/NC	

P23. ¿Cuáles son las condiciones?	
Que no afecte el medio ambiente	
Que se contrate la gente de la comunidad	
Otro	

Observaciones:

Encuestador: César Emilio Padilla Martínez

Supervisor: Fran Cáceres

EMPACA Formulario general

(Resultados a ser usados en: Análisis de Interesados y en el Socioeconómico)

Nombre: Ana Castillo

Teléfono: 8093604834

Fecha: 44448

Provincia: La Romana

Municipio: La Romana

Sección/Barrio: Villa Verde, Calle Palo Incado

Paraje/sector:

I. Datos demográficos

P1. Edad:	50
P1.1. Rango de edad	
18 a 19	
20 a 29	
30 a 39	
40 a 49	
50 a 59	✔
60 o más	

P2. Sexo	
Masculino	
Femenino	✔

P3. Estado civil			
Casado(a)		Separado de matrimonio legal o religioso	
Unido(a)	✔		
Viudo(a)		Separado(a) de unión libre	
Divorciado(a)		Soltero(a)	

P4. ¿Trabaja usted actualmente?			
Si		No	✔

P5. Tipo de trabajo			
Empleado u obrero del gobierno central o municipal		Profesional que trabaja por cuenta propia	
Empleado u obrero de empresa pública		No profesional que trabaja por cuenta propia	
Empleado u obrero de empresas privadas		Trabajador(a) doméstico(a)	
Empleador o patrón		Otro (especifique)	
Trabajados(a) para un familiar o no familiar sin paga o ganancia			

P6. Nivel educativo			
Preescolar o inicial		Universitario	
Primario o básico	✔	Postgrado, Maestría o Doctorado	
Secundario o Medio		NC	

P7. Nacionalidad			
Dominicano/a	✔	Extranjero/a (especifique):	

P8. ¿Aproximadamente cuánto es el gasto mensual de su hogar?			
Menos de 10,000.00.		30,001.00 a 35,000.00	
10,000.00 a 15,000.00		35,001.00 a 40,000.00	
15,001.00 a 20,000.00	✔	40,001.00 a 45,000.00	
20,001.00 a 25,000.00		Mas de 45,000.00.	
25,001.00 a 30,000.00		NC	

P9. ¿Cuántos años tiene viviendo en la comunidad?			
Menos de 1		Entre 11 y 15	
Entre 1 y 5		Mas de 15	✔
Entre 6 y 10			

P10. ¿Más o menos cuál es su ingreso mensual?			
Menos de 10,000.00		30,001.00 a 35,000.00	
10,000.00 a 15,000.00		35,001.00 a 40,000.00	
15,001.00 a 20,000.00		40,001.00 a 45,000.00	
20,001.00 a 25,000.00		Mas de 45,000.00.	
25,001.00 a 30,000.00	✔	NC	

P11. De los siguientes riesgos y fuentes de contaminación, ¿Cuáles afectan a la comunidad?			
Respuestas: a) Si b) No c) N/S d) N/C			
Acumulación de basura	No	Música alta de bares, colmados o vecinos	Si
Aguas estancadas	No	Pocilga o granja	No
Bomba de gasolina	No	Polvo por calles o carreteras sin pavimentar	No
Cañada con basura o agua contaminada	No	Quema de Basura	No
Congestión de vehículos (taponamiento)	No	Ruido de vehículos y motores	No
Desechos o residuos de fábrica, taller, hospital	No	Ruidos de fábrica o taller	No
Envasadora de gas	No	Ruidos y/o humos de planta eléctrica	No
Fábrica de productos químicos	No	Vertederos cerca de viviendas	No
Humo o gases de fábrica	No	Otro	Si
		Olores fuertes de agua sucia	

P12. De los siguientes problemas sociales, ¿Cuáles afectan a la comunidad?			
Respuestas: a) Si b) No c) N/S d) N/C			
Alcoholismo	No	Falta de energía eléctrica	No
Calles con poca o sin iluminación	No	Falta de escuela	No
Calles mal estado	No	Falta de instalaciones deportiva	No
Congestión y trafico desorganizado	No	Falta trabajo	Si
Delincuencia	Si	Problemas con migrantes indocumentados	No
Drogadicción	Si	Prostitución	No
Embarazo infantil	No	Otro	No
Falta de agua	No		

P13. De las siguientes organizaciones e instituciones, ¿Cuáles existen en la comunidad?			
Respuestas: a) Si b) No c) N/S d) N/C			
Iglesias	Si	Asociaciones de protección al medio ambiente	No
Junta de Vecinos	No	Centro de madres	No
Asociación de agricultores	No	Club Cultural y deportivos	No
Asociación de Comerciantes	No	Cooperativas	No
Asociación de estudiantes	No	Grupos de jóvenes	No
Asociación de Mujeres	No	ONGs o fundaciones de desarrollo	No
Asociación de productores	No	Sindicatos	No
Asociación Mutualistas	No	Otro	No

P14. ¿Existe en la comunidad algún área natural que es o deba ser protegida?	
Respuestas: a) Si b) No c) N/S d) N/C	
Fuente hídrica (río, lago, laguna, humedad…)	NS/NC
Bosques	NS/NC
Otro	NS/NC

P15. De los siguientes riesgos ¿Cuáles son los principales que existen en su comunidad?			
Ciclones	NS/NC	Inundaciones	NS/NC
Deslizamiento de tierra	NS/NC	Terremotos	NS/NC
Incendios	NS/NC	Otro	NS/NC

P16. De las siguientes entidades, ¿Cuáles existen en la comunidad?			
Cruz Roja	Si	Sistema 9-1-1	Si
Cuerpo de Bomberos	Si	Otro	No
Defensa Civil	Si		

II. Percepción sobre el proyecto

P17. ¿Tiene usted conocimiento del proyecto?			
Si	✔	NS/NC	
No			

P18. ¿Considera usted que el proyecto impactara al medio ambiente y su comunidad?			
Si	✔	NS/NC	
No			

P19. ¿Cómo entiende que será este impacto?			
Positivo	✔	NS/NC	
Negativo			

P20. Cuando el proyecto esté funcionando, cree que podría producir:			
Respuestas			
Contaminación de las aguas	NS/NC	Incendios	NS/NC
Contaminación del aire	NS/NC	Otro	NS/NC
Escapes de gases tóxicos	NS/NC		

P21. Usted cree que este proyecto puede:			
Generar empleos	Si	Contratar servicios en la comunidad	No
Apoyar el desarrollo de la comunidad	Si	Contribuir a usar fuertes de energía menos contaminantes	No
Comprar en negocios locales	No	Proteger al medio ambiente	No

P22. Con la información que tiene sobre este tipo de proyecto o el tipo de proyecto, usted estaría:	
De acuerdo con su ejecución	✔
De acuerdo con condiciones	
En desacuerdo con su ejecución	
NS/NC	

P23. ¿Cuáles son las condiciones?	
Que no afecte el medio ambiente	
Que se contrate la gente de la comunidad	
Otro	

Observaciones:

Encuestador: César Emilio Padilla Martínez

Supervisor: Fran Cáceres

EMPACA Formulario general

(Resultados a ser usados en: Análisis de Interesados y en el Socioeconómico)

Nombre: Patricio Lebron

Teléfono: 8095561543

Fecha: 44448

Provincia: La Romana

Municipio: La Romana

Sección/Barrio: Villa Verde, Palo Incado

Paraje/sector:

I. Datos demográficos

P1. Edad:	29
P1.1. Rango de edad	
18 a 19	
20 a 29	✔
30 a 39	
40 a 49	
50 a 59	
60 o más	

P2. Sexo	
Masculino	✔
Femenino	

P3. Estado civil			
Casado(a)		Separado de matrimonio legal o religioso	
Unido(a)			
Viudo(a)		Separado(a) de unión libre	
Divorciado(a)		Soltero(a)	✔

P4. ¿Trabaja usted actualmente?			
Si		No	✔

P5. Tipo de trabajo			
Empleado u obrero del gobierno central o municipal		Profesional que trabaja por cuenta propia	
Empleado u obrero de empresa pública		No profesional que trabaja por cuenta propia	
Empleado u obrero de empresas privadas		Trabajador(a) doméstico(a)	
Empleador o patrón		Otro (especifique)	
Trabajados(a) para un familiar o no familiar sin paga o ganancia			

P6. Nivel educativo			
Preescolar o inicial		Universitario	✔
Primario o básico		Postgrado, Maestría o Doctorado	
Secundario o Medio		NC	

P7. Nacionalidad			
Dominicano/a	✔	Extranjero/a (especifique):	

P8. ¿Aproximadamente cuánto es el gasto mensual de su hogar?			
Menos de 10,000.00.	✔	30,001.00 a 35,000.00	
10,000.00 a 15,000.00		35,001.00 a 40,000.00	
15,001.00 a 20,000.00		40,001.00 a 45,000.00	
20,001.00 a 25,000.00		Mas de 45,000.00.	
25,001.00 a 30,000.00		NC	

P9. ¿Cuántos años tiene viviendo en la comunidad?			
Menos de 1		Entre 11 y 15	
Entre 1 y 5		Mas de 15	✔
Entre 6 y 10			

P10. ¿Más o menos cuál es su ingreso mensual?			
Menos de 10,000.00	✔	30,001.00 a 35,000.00	
10,000.00 a 15,000.00		35,001.00 a 40,000.00	
15,001.00 a 20,000.00		40,001.00 a 45,000.00	
20,001.00 a 25,000.00		Mas de 45,000.00.	
25,001.00 a 30,000.00		NC	

P11. De los siguientes riesgos y fuentes de contaminación, ¿Cuáles afectan a la comunidad?			
Respuestas: a) Si b) No c) N/S d) N/C			
Acumulación de basura	No	Música alta de bares, colmados o vecinos	Si
Aguas estancadas	No	Pocilga o granja	No
Bomba de gasolina	No	Polvo por calles o carreteras sin pavimentar	No
Cañada con basura o agua contaminada	No	Quema de Basura	No
Congestión de vehículos (taponamiento)	No	Ruido de vehículos y motores	Si
Desechos o residuos de fábrica, taller, hospital	No	Ruidos de fábrica o taller	No
Envasadora de gas	No	Ruidos y/o humos de planta eléctrica	No
Fábrica de productos químicos	No	Vertederos cerca de viviendas	No
Humo o gases de fábrica	No	Otro	Si
		Olores fuertes de agua sucia	

P12. De los siguientes problemas sociales, ¿Cuáles afectan a la comunidad?			
Respuestas: a) Si b) No c) N/S d) N/C			
Alcoholismo	No	Falta de energía eléctrica	No
Calles con poca o sin iluminación	No	Falta de escuela	No
Calles mal estado	No	Falta de instalaciones deportiva	No
Congestión y trafico desorganizado	No	Falta trabajo	Si
Delincuencia	Si	Problemas con migrantes indocumentados	No
Drogadicción	Si	Prostitución	No
Embarazo infantil	No	Otro	No
Falta de agua	No		

P13. De las siguientes organizaciones e instituciones, ¿Cuáles existen en la comunidad?			
Respuestas: a) Si b) No c) N/S d) N/C			
Iglesias	Si	Asociaciones de protección al medio ambiente	No
Junta de Vecinos	No	Centro de madres	No
Asociación de agricultores	No	Club Cultural y deportivos	No
Asociación de Comerciantes	No	Cooperativas	No
Asociación de estudiantes	No	Grupos de jóvenes	No
Asociación de Mujeres	No	ONGs o fundaciones de desarrollo	No
Asociación de productores	No	Sindicatos	No
Asociación Mutualistas	No	Otro	No

P14. ¿Existe en la comunidad algún área natural que es o deba ser protegida?	
Respuestas: a) Si b) No c) N/S d) N/C	
Fuente hídrica (río, lago, laguna, humedad…)	NS/NC
Bosques	NS/NC
Otro	NS/NC

P15. De los siguientes riesgos ¿Cuáles son los principales que existen en su comunidad?			
Ciclones	NS/NC	Inundaciones	NS/NC
Deslizamiento de tierra	NS/NC	Terremotos	NS/NC
Incendios	NS/NC	Otro	NS/NC

P16. De las siguientes entidades, ¿Cuáles existen en la comunidad?			
Cruz Roja	Si	Sistema 9-1-1	Si
Cuerpo de Bomberos	Si	Otro	No
Defensa Civil	Si		

II. Percepción sobre el proyecto

P17. ¿Tiene usted conocimiento del proyecto?			
Si	✔	NS/NC	
No			

P18. ¿Considera usted que el proyecto impactara al medio ambiente y su comunidad?			
Si	✔	NS/NC	
No			

P19. ¿Cómo entiende que será este impacto?			
Positivo	✔	NS/NC	
Negativo			

P20. Cuando el proyecto esté funcionando, cree que podría producir:			
Respuestas			
Contaminación de las aguas	NS/NC	Incendios	NS/NC
Contaminación del aire	NS/NC	Otro	NS/NC
Escapes de gases tóxicos	NS/NC		

P21. Usted cree que este proyecto puede:			
Generar empleos	Si	Contratar servicios en la comunidad	No
Apoyar el desarrollo de la comunidad	Si	Contribuir a usar fuertes de energía menos contaminantes	No
Comprar en negocios locales	No	Proteger al medio ambiente	No

P22. Con la información que tiene sobre este tipo de proyecto o el tipo de proyecto, usted estaría:	
De acuerdo con su ejecución	
De acuerdo con condiciones	✔
En desacuerdo con su ejecución	
NS/NC	

P23. ¿Cuáles son las condiciones?	
Que no afecte el medio ambiente	✔
Que se contrate la gente de la comunidad	
Otro	

Observaciones:

Encuestador: César Emilio Padilla Martínez

Supervisor: Fran Cáceres

EMPACA Formulario general

(Resultados a ser usados en: Análisis de Interesados y en el Socioeconómico)

Nombre: Raquel de Aza

Teléfono: 8098167590

Fecha: 44448

Provincia: La Romana

Municipio: La Romana

Sección/Barrio: Villa Verde, Calle Palo Incado

Paraje/sector:

I. Datos demográficos

P1. Edad:	44
P1.1. Rango de edad	
18 a 19	
20 a 29	
30 a 39	
40 a 49	✔
50 a 59	
60 o más	

P2. Sexo	
Masculino	
Femenino	✔

P3. Estado civil			
Casado(a)		Separado de matrimonio legal o religioso	
Unido(a)			
Viudo(a)		Separado(a) de unión libre	
Divorciado(a)		Soltero(a)	✔

P4. ¿Trabaja usted actualmente?			
Si	✔	No	

P5. Tipo de trabajo			
Empleado u obrero del gobierno central o municipal		Profesional que trabaja por cuenta propia	
Empleado u obrero de empresa pública	✔	No profesional que trabaja por cuenta propia	
Empleado u obrero de empresas privadas		Trabajador(a) doméstico(a)	
Empleador o patrón		Otro (especifique)	
Trabajados(a) para un familiar o no familiar sin paga o ganancia			

P6. Nivel educativo			
Preescolar o inicial		Universitario	✔
Primario o básico		Postgrado, Maestría o Doctorado	
Secundario o Medio		NC	

P7. Nacionalidad			
Dominicano/a	✔	Extranjero/a (especifique):	

P8. ¿Aproximadamente cuánto es el gasto mensual de su hogar?			
Menos de 10,000.00.		30,001.00 a 35,000.00	
10,000.00 a 15,000.00		35,001.00 a 40,000.00	
15,001.00 a 20,000.00		40,001.00 a 45,000.00	
20,001.00 a 25,000.00		Mas de 45,000.00.	
25,001.00 a 30,000.00		NC	

P9. ¿Cuántos años tiene viviendo en la comunidad?			
Menos de 1		Entre 11 y 15	
Entre 1 y 5		Mas de 15	✔
Entre 6 y 10			

P10. ¿Más o menos cuál es su ingreso mensual?			
Menos de 10,000.00		30,001.00 a 35,000.00	
10,000.00 a 15,000.00		35,001.00 a 40,000.00	
15,001.00 a 20,000.00		40,001.00 a 45,000.00	
20,001.00 a 25,000.00		Mas de 45,000.00.	
25,001.00 a 30,000.00		NC	

P11. De los siguientes riesgos y fuentes de contaminación, ¿Cuáles afectan a la comunidad?			
Respuestas: a) Si b) No c) N/S d) N/C			
Acumulación de basura	No	Música alta de bares, colmados o vecinos	Si
Aguas estancadas	Si	Pocilga o granja	No
Bomba de gasolina	No	Polvo por calles o carreteras sin pavimentar	No
Cañada con basura o agua contaminada	No	Quema de Basura	No
Congestión de vehículos (taponamiento)	No	Ruido de vehículos y motores	Si
Desechos o residuos de fábrica, taller, hospital	No	Ruidos de fábrica o taller	No
Envasadora de gas	No	Ruidos y/o humos de planta eléctrica	No
Fábrica de productos químicos	No	Vertederos cerca de viviendas	No
Humo o gases de fábrica	No	Otro	No

P12. De los siguientes problemas sociales, ¿Cuáles afectan a la comunidad?			
Respuestas: a) Si b) No c) N/S d) N/C			
Alcoholismo	No	Falta de energía eléctrica	No
Calles con poca o sin iluminación	No	Falta de escuela	No
Calles mal estado	No	Falta de instalaciones deportiva	No
Congestión y trafico desorganizado	No	Falta trabajo	Si
Delincuencia	Si	Problemas con migrantes indocumentados	No
Drogadicción	Si	Prostitución	No
Embarazo infantil	No	Otro	No
Falta de agua	No		

P13. De las siguientes organizaciones e instituciones, ¿Cuáles existen en la comunidad?			
Respuestas: a) Si b) No c) N/S d) N/C			
Iglesias	Si	Asociaciones de protección al medio ambiente	No
Junta de Vecinos	Si	Centro de madres	No
Asociación de agricultores	No	Club Cultural y deportivos	No
Asociación de Comerciantes	No	Cooperativas	No
Asociación de estudiantes	No	Grupos de jóvenes	No
Asociación de Mujeres	No	ONGs o fundaciones de desarrollo	No
Asociación de productores	No	Sindicatos	No
Asociación Mutualistas	No	Otro	No

P14. ¿Existe en la comunidad algún área natural que es o deba ser protegida?	
Respuestas: a) Si b) No c) N/S d) N/C	
Fuente hídrica (río, lago, laguna, humedad…)	NS/NC
Bosques	NS/NC
Otro	NS/NC

P15. De los siguientes riesgos ¿Cuáles son los principales que existen en su comunidad?			
Ciclones	NS/NC	Inundaciones	NS/NC
Deslizamiento de tierra	NS/NC	Terremotos	NS/NC
Incendios	NS/NC	Otro	NS/NC

P16. De las siguientes entidades, ¿Cuáles existen en la comunidad?			
Cruz Roja	Si	Sistema 9-1-1	Si
Cuerpo de Bomberos	Si	Otro	No
Defensa Civil	Si		

II. Percepción sobre el proyecto

P17. ¿Tiene usted conocimiento del proyecto?			
Si	✔	NS/NC	
No			

P18. ¿Considera usted que el proyecto impactara al medio ambiente y su comunidad?			
Si	✔	NS/NC	
No			

P19. ¿Cómo entiende que será este impacto?			
Positivo	✔	NS/NC	
Negativo			

P20. Cuando el proyecto esté funcionando, cree que podría producir:			
Respuestas			
Contaminación de las aguas	NS/NC	Incendios	NS/NC
Contaminación del aire	NS/NC	Otro	NS/NC
Escapes de gases tóxicos	NS/NC		

P21. Usted cree que este proyecto puede:			
Generar empleos	Si	Contratar servicios en la comunidad	No
Apoyar el desarrollo de la comunidad	Si	Contribuir a usar fuertes de energía menos contaminantes	No
Comprar en negocios locales	No	Proteger al medio ambiente	No

P22. Con la información que tiene sobre este tipo de proyecto o el tipo de proyecto, usted estaría:	
De acuerdo con su ejecución	
De acuerdo con condiciones	✔
En desacuerdo con su ejecución	
NS/NC	

P23. ¿Cuáles son las condiciones?	
Que no afecte el medio ambiente	✔
Que se contrate la gente de la comunidad	
Otro	

Observaciones:

Encuestador: César Emilio Padilla Martínez

Supervisor: Fran Cáceres

EMPACA Formulario general

(Resultados a ser usados en: Análisis de Interesados y en el Socioeconómico)

Nombre: María

Teléfono: NS/NC

Fecha: 44448

Provincia: La Romana

Municipio: La Romana

Sección/Barrio: Villa Verde, Calle Palo Incado

Paraje/sector:

I. Datos demográficos

P1. Edad:	60
P1.1. Rango de edad	
18 a 19	
20 a 29	
30 a 39	
40 a 49	
50 a 59	
60 o más	✔

P2. Sexo	
Masculino	
Femenino	✔

P3. Estado civil			
Casado(a)		Separado de matrimonio legal o religioso	
Unido(a)			
Viudo(a)		Separado(a) de unión libre	
Divorciado(a)		Soltero(a)	✔

P4. ¿Trabaja usted actualmente?			
Si		No	✔

P5. Tipo de trabajo			
Empleado u obrero del gobierno central o municipal		Profesional que trabaja por cuenta propia	
Empleado u obrero de empresa pública		No profesional que trabaja por cuenta propia	
Empleado u obrero de empresas privadas		Trabajador(a) doméstico(a)	
Empleador o patrón		Otro (especifique)	
Trabajados(a) para un familiar o no familiar sin paga o ganancia			

P6. Nivel educativo			
Preescolar o inicial		Universitario	
Primario o básico		Postgrado, Maestría o Doctorado	
Secundario o Medio		NC	✔

P7. Nacionalidad			
Dominicano/a	✔	Extranjero/a (especifique):	

P8. ¿Aproximadamente cuánto es el gasto mensual de su hogar?			
Menos de 10,000.00.		30,001.00 a 35,000.00	
10,000.00 a 15,000.00		35,001.00 a 40,000.00	
15,001.00 a 20,000.00		40,001.00 a 45,000.00	
20,001.00 a 25,000.00		Mas de 45,000.00.	
25,001.00 a 30,000.00		NC	

P9. ¿Cuántos años tiene viviendo en la comunidad?			
Menos de 1		Entre 11 y 15	
Entre 1 y 5		Mas de 15	✔
Entre 6 y 10			

P10. ¿Más o menos cuál es su ingreso mensual?			
Menos de 10,000.00		30,001.00 a 35,000.00	
10,000.00 a 15,000.00		35,001.00 a 40,000.00	
15,001.00 a 20,000.00		40,001.00 a 45,000.00	
20,001.00 a 25,000.00		Mas de 45,000.00.	
25,001.00 a 30,000.00		NC	

P11. De los siguientes riesgos y fuentes de contaminación, ¿Cuáles afectan a la comunidad?			
Respuestas:	a) Si b) No c) N/S d) N/C		
Acumulación de basura	NS/ NC	Música alta de bares, colmados o vecinos	NS/ NC
Aguas estancadas	NS/ NC	Pocilga o granja	NS/ NC
Bomba de gasolina	NS/ NC	Polvo por calles o carreteras sin pavimentar	NS/ NC
Cañada con basura o agua contaminada	NS/ NC	Quema de Basura	NS/ NC
Congestión de vehículos (taponamiento)	NS/ NC	Ruido de vehículos y motores	NS/ NC
Desechos o residuos de fábrica, taller, hospital	NS/ NC	Ruidos de fábrica o taller	NS/ NC
Envasadora de gas	NS/ NC	Ruidos y/o humos de planta eléctrica	NS/ NC
Fábrica de productos químicos	NS/ NC	Vertederos cerca de viviendas	NS/ NC
Humo o gases de fábrica	NS/ NC	Otro	NS/ NC

P12. De los siguientes problemas sociales, ¿Cuáles afectan a la comunidad?			
Respuestas: a) Si b) No c) N/S d) N/C			
Alcoholismo	No	Falta de energía eléctrica	No
Calles con poca o sin iluminación	No	Falta de escuela	No
Calles mal estado	No	Falta de instalaciones deportiva	No
Congestión y trafico desorganizado	No	Falta trabajo	Si
Delincuencia	Si	Problemas con migrantes indocumentados	No
Drogadicción	Si	Prostitución	No
Embarazo infantil	No	Otro	No
Falta de agua	No		

P13. De las siguientes organizaciones e instituciones, ¿Cuáles existen en la comunidad?			
Respuestas: a) Si b) No c) N/S d) N/C			
Iglesias	Si	Asociaciones de protección al medio ambiente	No
Junta de Vecinos	Si	Centro de madres	No
Asociación de agricultores	No	Club Cultural y deportivos	No
Asociación de Comerciantes	No	Cooperativas	No
Asociación de estudiantes	No	Grupos de jóvenes	No
Asociación de Mujeres	No	ONGs o fundaciones de desarrollo	No
Asociación de productores	No	Sindicatos	No
Asociación Mutualistas	No	Otro	No

P14. ¿Existe en la comunidad algún área natural que es o deba ser protegida?	
Respuestas: a) Si b) No c) N/S d) N/C	
Fuente hídrica (río, lago, laguna, humedad…)	NS/NC
Bosques	NS/NC
Otro	NS/NC

P15. De los siguientes riesgos ¿Cuáles son los principales que existen en su comunidad?			
Ciclones	NS/NC	Inundaciones	NS/NC
Deslizamiento de tierra	NS/NC	Terremotos	NS/NC
Incendios	NS/NC	Otro	NS/NC

P16. De las siguientes entidades, ¿Cuáles existen en la comunidad?			
Cruz Roja	Si	Sistema 9-1-1	Si
Cuerpo de Bomberos	Si	Otro	No
Defensa Civil	Si		

II. Percepción sobre el proyecto

P17. ¿Tiene usted conocimiento del proyecto?			
Si	✔	NS/NC	
No			

P18. ¿Considera usted que el proyecto impactara al medio ambiente y su comunidad?			
Si	✔	NS/NC	
No			

P19. ¿Cómo entiende que será este impacto?			
Positivo	✔	NS/NC	
Negativo			

P20. Cuando el proyecto esté funcionando, cree que podría producir:			
Respuestas			
Contaminación de las aguas	NS/NC	Incendios	NS/NC
Contaminación del aire	NS/NC	Otro	NS/NC
Escapes de gases tóxicos	NS/NC		

P21. Usted cree que este proyecto puede:			
Generar empleos	Si	Contratar servicios en la comunidad	No
Apoyar el desarrollo de la comunidad	Si	Contribuir a usar fuertes de energía menos contaminantes	No
Comprar en negocios locales	No	Proteger al medio ambiente	No

P22. Con la información que tiene sobre este tipo de proyecto o el tipo de proyecto, usted estaría:	
De acuerdo con su ejecución	✔
De acuerdo con condiciones	
En desacuerdo con su ejecución	
NS/NC	

P23. ¿Cuáles son las condiciones?	
Que no afecte el medio ambiente	
Que se contrate la gente de la comunidad	
Otro	

Observaciones:

Encuestador: César Emilio Padilla Martínez

Supervisor: Fran Cáceres

EMPACA Formulario general

(Resultados a ser usados en: Análisis de Interesados y en el Socioeconómico)

Nombre: Cornelia Guerrero

Teléfono: 8092237970

Fecha: 44448

Provincia: La Romana

Municipio: La Romana

Sección/Barrio: Villa Verde, Calle Palo Incado

Paraje/sector:

I. Datos demográficos

P1. Edad:	50
P1.1. Rango de edad	
18 a 19	
20 a 29	
30 a 39	
40 a 49	
50 a 59	✔
60 o más	

P2. Sexo	
Masculino	
Femenino	✔

P3. Estado civil			
Casado(a)		Separado de matrimonio legal o religioso	
Unido(a)	✔		
Viudo(a)		Separado(a) de unión libre	
Divorciado(a)		Soltero(a)	

P4. ¿Trabaja usted actualmente?			
Si		No	✔

P5. Tipo de trabajo			
Empleado u obrero del gobierno central o municipal		Profesional que trabaja por cuenta propia	
Empleado u obrero de empresa pública		No profesional que trabaja por cuenta propia	
Empleado u obrero de empresas privadas		Trabajador(a) doméstico(a)	
Empleador o patrón		Otro (especifique)	
Trabajados(a) para un familiar o no familiar sin paga o ganancia			

P6. Nivel educativo			
Preescolar o inicial	✔	Universitario	
Primario o básico		Postgrado, Maestría o Doctorado	
Secundario o Medio		NC	

P7. Nacionalidad			
Dominicano/a	✔	Extranjero/a (especifique):	

P8. ¿Aproximadamente cuánto es el gasto mensual de su hogar?			
Menos de 10,000.00.		30,001.00 a 35,000.00	
10,000.00 a 15,000.00	✔	35,001.00 a 40,000.00	
15,001.00 a 20,000.00		40,001.00 a 45,000.00	
20,001.00 a 25,000.00		Mas de 45,000.00.	
25,001.00 a 30,000.00		NC	

P9. ¿Cuántos años tiene viviendo en la comunidad?			
Menos de 1		Entre 11 y 15	
Entre 1 y 5		Mas de 15	✔
Entre 6 y 10			

P10. ¿Más o menos cuál es su ingreso mensual?			
Menos de 10,000.00		30,001.00 a 35,000.00	
10,000.00 a 15,000.00	✔	35,001.00 a 40,000.00	
15,001.00 a 20,000.00		40,001.00 a 45,000.00	
20,001.00 a 25,000.00		Mas de 45,000.00.	
25,001.00 a 30,000.00		NC	

P11. De los siguientes riesgos y fuentes de contaminación, ¿Cuáles afectan a la comunidad?			
Respuestas: a) Si b) No c) N/S d) N/C			
Acumulación de basura	NS/ NC	Música alta de bares, colmados o vecinos	NS/ NC
Aguas estancadas	NS/ NC	Pocilga o granja	NS/ NC
Bomba de gasolina	NS/ NC	Polvo por calles o carreteras sin pavimentar	NS/ NC
Cañada con basura o agua contaminada	NS/ NC	Quema de Basura	NS/ NC
Congestión de vehículos (taponamiento)	NS/ NC	Ruido de vehículos y motores	NS/ NC
Desechos o residuos de fábrica, taller, hospital	NS/ NC	Ruidos de fábrica o taller	NS/ NC
Envasadora de gas	NS/ NC	Ruidos y/o humos de planta eléctrica	NS/ NC
Fábrica de productos químicos	NS/ NC	Vertederos cerca de viviendas	NS/ NC
Humo o gases de fábrica	NS/ NC	Otro	NS/ NC

P12. De los siguientes problemas sociales, ¿Cuáles afectan a la comunidad?			
Respuestas: a) Si b) No c) N/S d) N/C			
Alcoholismo	No	Falta de energía eléctrica	No
Calles con poca o sin iluminación	No	Falta de escuela	No
Calles mal estado	No	Falta de instalaciones deportiva	No
Congestión y trafico desorganizado	No	Falta trabajo	Si
Delincuencia	Si	Problemas con migrantes indocumentados	No
Drogadicción	Si	Prostitución	No
Embarazo infantil	No	Otro	No
Falta de agua	No		

P13. De las siguientes organizaciones e instituciones, ¿Cuáles existen en la comunidad?			
Respuestas: a) Si b) No c) N/S d) N/C			
Iglesias	Si	Asociaciones de protección al medio ambiente	No
Junta de Vecinos	No	Centro de madres	No
Asociación de agricultores	No	Club Cultural y deportivos	No
Asociación de Comerciantes	No	Cooperativas	No
Asociación de estudiantes	No	Grupos de jóvenes	No
Asociación de Mujeres	No	ONGs o fundaciones de desarrollo	No
Asociación de productores	No	Sindicatos	No
Asociación Mutualistas	No	Otro	No

P14. ¿Existe en la comunidad algún área natural que es o deba ser protegida?	
Respuestas: a) Si b) No c) N/S d) N/C	
Fuente hídrica (río, lago, laguna, humedad…)	NS/NC
Bosques	NS/NC
Otro	NS/NC

P15. De los siguientes riesgos ¿Cuáles son los principales que existen en su comunidad?			
Ciclones	NS/NC	Inundaciones	NS/NC
Deslizamiento de tierra	NS/NC	Terremotos	NS/NC
Incendios	NS/NC	Otro	NS/NC

P16. De las siguientes entidades, ¿Cuáles existen en la comunidad?			
Cruz Roja	Si	Sistema 9-1-1	Si
Cuerpo de Bomberos	Si	Otro	No
Defensa Civil	Si		

II. Percepción sobre el proyecto

P17. ¿Tiene usted conocimiento del proyecto?			
Si	✔	NS/NC	
No			

P18. ¿Considera usted que el proyecto impactara al medio ambiente y su comunidad?			
Si	✔	NS/NC	
No			

P19. ¿Cómo entiende que será este impacto?			
Positivo	✔	NS/NC	
Negativo			

P20. Cuando el proyecto esté funcionando, cree que podría producir:			
Respuestas			
Contaminación de las aguas	NS/NC	Incendios	NS/NC
Contaminación del aire	NS/NC	Otro	NS/NC
Escapes de gases tóxicos	NS/NC		

P21. Usted cree que este proyecto puede:			
Generar empleos	Si	Contratar servicios en la comunidad	No
Apoyar el desarrollo de la comunidad	Si	Contribuir a usar fuertes de energía menos contaminantes	No
Comprar en negocios locales	No	Proteger al medio ambiente	No

P22. Con la información que tiene sobre este tipo de proyecto o el tipo de proyecto, usted estaría:	
De acuerdo con su ejecución	✔
De acuerdo con condiciones	
En desacuerdo con su ejecución	
NS/NC	

P23. ¿Cuáles son las condiciones?	
Que no afecte el medio ambiente	
Que se contrate la gente de la comunidad	
Otro	

Observaciones:

Encuestador: César Emilio Padilla Martínez

Supervisor: Fran Cáceres

EMPACA Formulario general

(Resultados a ser usados en: Análisis de Interesados y en el Socioeconómico)

Nombre: Eduardo Aquino

Teléfono: 8097604457

Fecha: 44448

Provincia: La Romana

Municipio: La Romana

Sección/Barrio: Villa Verde, palo Incado

Paraje/sector:

I. Datos demográficos

P1. Edad:	44
P1.1. Rango de edad	
18 a 19	
20 a 29	
30 a 39	
40 a 49	✔
50 a 59	
60 o más	

P2. Sexo	
Masculino	✔
Femenino	

P3. Estado civil			
Casado(a)		Separado de matrimonio legal o religioso	
Unido(a)			
Viudo(a)		Separado(a) de unión libre	
Divorciado(a)		Soltero(a)	✔

P4. ¿Trabaja usted actualmente?			
Si		No	✔

P5. Tipo de trabajo			
Empleado u obrero del gobierno central o municipal		Profesional que trabaja por cuenta propia	
Empleado u obrero de empresa pública		No profesional que trabaja por cuenta propia	
Empleado u obrero de empresas privadas		Trabajador(a) doméstico(a)	
Empleador o patrón		Otro (especifique)	
Trabajados(a) para un familiar o no familiar sin paga o ganancia			

P6. Nivel educativo			
Preescolar o inicial		Universitario	
Primario o básico	✔	Postgrado, Maestría o Doctorado	
Secundario o Medio		NC	

P7. Nacionalidad			
Dominicano/a	✔	Extranjero/a (especifique):	

P8. ¿Aproximadamente cuánto es el gasto mensual de su hogar?			
Menos de 10,000.00.	✔	30,001.00 a 35,000.00	
10,000.00 a 15,000.00		35,001.00 a 40,000.00	
15,001.00 a 20,000.00		40,001.00 a 45,000.00	
20,001.00 a 25,000.00		Mas de 45,000.00.	
25,001.00 a 30,000.00		NC	

P9. ¿Cuántos años tiene viviendo en la comunidad?			
Menos de 1		Entre 11 y 15	
Entre 1 y 5		Mas de 15	
Entre 6 y 10	✔		

P10. ¿Más o menos cuál es su ingreso mensual?			
Menos de 10,000.00	✔	30,001.00 a 35,000.00	
10,000.00 a 15,000.00		35,001.00 a 40,000.00	
15,001.00 a 20,000.00		40,001.00 a 45,000.00	
20,001.00 a 25,000.00		Mas de 45,000.00.	
25,001.00 a 30,000.00		NC	

P11. De los siguientes riesgos y fuentes de contaminación, ¿Cuáles afectan a la comunidad?			
Respuestas: a) Si b) No c) N/S d) N/C			
Acumulación de basura	No	Música alta de bares, colmados o vecinos	Si
Aguas estancadas	No	Pocilga o granja	No
Bomba de gasolina	No	Polvo por calles o carreteras sin pavimentar	No
Cañada con basura o agua contaminada	No	Quema de Basura	No
Congestión de vehículos (taponamiento)	No	Ruido de vehículos y motores	Si
Desechos o residuos de fábrica, taller, hospital	No	Ruidos de fábrica o taller	No
Envasadora de gas	No	Ruidos y/o humos de planta eléctrica	No
Fábrica de productos químicos	No	Vertederos cerca de viviendas	No
Humo o gases de fábrica	No	Otro	No

P12. De los siguientes problemas sociales, ¿Cuáles afectan a la comunidad?			
Respuestas: a) Si b) No c) N/S d) N/C			
Alcoholismo	No	Falta de energía eléctrica	No
Calles con poca o sin iluminación	No	Falta de escuela	No
Calles mal estado	No	Falta de instalaciones deportiva	No
Congestión y trafico desorganizado	No	Falta trabajo	Si
Delincuencia	Si	Problemas con migrantes indocumentados	No
Drogadicción	Si	Prostitución	No
Embarazo infantil	No	Otro	No
Falta de agua	No		

P13. De las siguientes organizaciones e instituciones, ¿Cuáles existen en la comunidad?			
Respuestas: a) Si b) No c) N/S d) N/C			
Iglesias	Si	Asociaciones de protección al medio ambiente	No
Junta de Vecinos	Si	Centro de madres	No
Asociación de agricultores	Si	Club Cultural y deportivos	No
Asociación de Comerciantes	Si	Cooperativas	No
Asociación de estudiantes	No	Grupos de jóvenes	No
Asociación de Mujeres	No	ONGs o fundaciones de desarrollo	No
Asociación de productores	No	Sindicatos	No
Asociación Mutualistas	No	Otro	No

P14. ¿Existe en la comunidad algún área natural que es o deba ser protegida?	
Respuestas: a) Si b) No c) N/S d) N/C	
Fuente hídrica (río, lago, laguna, humedad…)	NS/NC
Bosques	NS/NC
Otro	NS/NC

P15. De los siguientes riesgos ¿Cuáles son los principales que existen en su comunidad?			
Ciclones	NS/NC	Inundaciones	NS/NC
Deslizamiento de tierra	NS/NC	Terremotos	NS/NC
Incendios	NS/NC	Otro	NS/NC

P16. De las siguientes entidades, ¿Cuáles existen en la comunidad?			
Cruz Roja	Si	Sistema 9-1-1	Si
Cuerpo de Bomberos	Si	Otro	No
Defensa Civil	Si		

II. Percepción sobre el proyecto

P17. ¿Tiene usted conocimiento del proyecto?			
Si	✔	NS/NC	
No			

P18. ¿Considera usted que el proyecto impactara al medio ambiente y su comunidad?			
Si	✔	NS/NC	
No			

P19. ¿Cómo entiende que será este impacto?			
Positivo	✔	NS/NC	
Negativo			

P20. Cuando el proyecto esté funcionando, cree que podría producir:			
Respuestas			
Contaminación de las aguas	NS/NC	Incendios	NS/NC
Contaminación del aire	NS/NC	Otro	NS/NC
Escapes de gases tóxicos	NS/NC		

P21. Usted cree que este proyecto puede:			
Generar empleos	Si	Contratar servicios en la comunidad	No
Apoyar el desarrollo de la comunidad	Si	Contribuir a usar fuertes de energía menos contaminantes	No
Comprar en negocios locales	No	Proteger al medio ambiente	No

P22. Con la información que tiene sobre este tipo de proyecto o el tipo de proyecto, usted estaría:	
De acuerdo con su ejecución	✔
De acuerdo con condiciones	
En desacuerdo con su ejecución	
NS/NC	

P23. ¿Cuáles son las condiciones?	
Que no afecte el medio ambiente	
Que se contrate la gente de la comunidad	
Otro	

Observaciones:

Encuestador: César Emilio Padilla Martínez

Supervisor: Fran Cáceres

EMPACA Formulario general

(Resultados a ser usados en: Análisis de Interesados y en el Socioeconómico)

Nombre: Diana Columna

Teléfono: 8297696948

Fecha: 44448

Provincia: La Romana

Municipio: La Romana

Sección/Barrio: Villa Verde, Calle Palo Incado

Paraje/sector:

I. Datos demográficos

P1. Edad:	33
P1.1. Rango de edad	
18 a 19	
20 a 29	
30 a 39	✔
40 a 49	
50 a 59	
60 o más	

P2. Sexo	
Masculino	
Femenino	✔

P3. Estado civil			
Casado(a)	✔	Separado de matrimonio legal o religioso	
Unido(a)			
Viudo(a)		Separado(a) de unión libre	
Divorciado(a)		Soltero(a)	

P4. ¿Trabaja usted actualmente?			
Si	✔	No	

P5. Tipo de trabajo			
Empleado u obrero del gobierno central o municipal		Profesional que trabaja por cuenta propia	
Empleado u obrero de empresa pública		No profesional que trabaja por cuenta propia	✔
Empleado u obrero de empresas privadas		Trabajador(a) doméstico(a)	
Empleador o patrón		Otro (especifique)	
Trabajados(a) para un familiar o no familiar sin paga o ganancia			

P6. Nivel educativo			
Preescolar o inicial		Universitario	
Primario o básico		Postgrado, Maestría o Doctorado	
Secundario o Medio		NC	✔

P7. Nacionalidad			
Dominicano/a	✔	Extranjero/a (especifique):	

P8. ¿Aproximadamente cuánto es el gasto mensual de su hogar?			
Menos de 10,000.00.		30,001.00 a 35,000.00	
10,000.00 a 15,000.00		35,001.00 a 40,000.00	
15,001.00 a 20,000.00		40,001.00 a 45,000.00	
20,001.00 a 25,000.00		Mas de 45,000.00.	
25,001.00 a 30,000.00		NC	

P9. ¿Cuántos años tiene viviendo en la comunidad?			
Menos de 1		Entre 11 y 15	
Entre 1 y 5		Mas de 15	✔
Entre 6 y 10			

P10. ¿Más o menos cuál es su ingreso mensual?			
Menos de 10,000.00		30,001.00 a 35,000.00	
10,000.00 a 15,000.00		35,001.00 a 40,000.00	
15,001.00 a 20,000.00		40,001.00 a 45,000.00	
20,001.00 a 25,000.00		Mas de 45,000.00.	
25,001.00 a 30,000.00		NC	

P11. De los siguientes riesgos y fuentes de contaminación, ¿Cuáles afectan a la comunidad?			
Respuestas: a) Si b) No c) N/S d) N/C			
Acumulación de basura	NS/ NC	Música alta de bares, colmados o vecinos	NS/ NC
Aguas estancadas	NS/ NC	Pocilga o granja	NS/ NC
Bomba de gasolina	NS/ NC	Polvo por calles o carreteras sin pavimentar	NS/ NC
Cañada con basura o agua contaminada	NS/ NC	Quema de Basura	NS/ NC
Congestión de vehículos (taponamiento)	NS/ NC	Ruido de vehículos y motores	NS/ NC
Desechos o residuos de fábrica, taller, hospital	NS/ NC	Ruidos de fábrica o taller	NS/ NC
Envasadora de gas	NS/ NC	Ruidos y/o humos de planta eléctrica	NS/ NC
Fábrica de productos químicos	NS/ NC	Vertederos cerca de viviendas	NS/ NC
Humo o gases de fábrica	NS/ NC	Otro	NS/ NC

P12. De los siguientes problemas sociales, ¿Cuáles afectan a la comunidad?			
Respuestas: a) Si b) No c) N/S d) N/C			
Alcoholismo	No	Falta de energía eléctrica	No
Calles con poca o sin iluminación	No	Falta de escuela	No
Calles mal estado	No	Falta de instalaciones deportiva	No
Congestión y trafico desorganizado	No	Falta trabajo	Si
Delincuencia	No	Problemas con migrantes indocumentados	No
Drogadicción	No	Prostitución	No
Embarazo infantil	No	Otro	No
Falta de agua	No		

P13. De las siguientes organizaciones e instituciones, ¿Cuáles existen en la comunidad?			
Respuestas: a) Si b) No c) N/S d) N/C			
Iglesias	Si	Asociaciones de protección al medio ambiente	No
Junta de Vecinos	Si	Centro de madres	No
Asociación de agricultores	No	Club Cultural y deportivos	No
Asociación de Comerciantes	No	Cooperativas	No
Asociación de estudiantes	No	Grupos de jóvenes	No
Asociación de Mujeres	No	ONGs o fundaciones de desarrollo	No
Asociación de productores	No	Sindicatos	No
Asociación Mutualistas	No	Otro	No

P14. ¿Existe en la comunidad algún área natural que es o deba ser protegida?	
Respuestas: a) Si b) No c) N/S d) N/C	
Fuente hídrica (río, lago, laguna, humedad…)	NS/NC
Bosques	NS/NC
Otro	NS/NC

P15. De los siguientes riesgos ¿Cuáles son los principales que existen en su comunidad?			
Ciclones	NS/NC	Inundaciones	NS/NC
Deslizamiento de tierra	NS/NC	Terremotos	NS/NC
Incendios	NS/NC	Otro	NS/NC

P16. De las siguientes entidades, ¿Cuáles existen en la comunidad?			
Cruz Roja	Si	Sistema 9-1-1	Si
Cuerpo de Bomberos	Si	Otro	No
Defensa Civil	Si		

II. Percepción sobre el proyecto

P17. ¿Tiene usted conocimiento del proyecto?			
Si	✔	NS/NC	
No			

P18. ¿Considera usted que el proyecto impactara al medio ambiente y su comunidad?			
Si	✔	NS/NC	
No			

P19. ¿Cómo entiende que será este impacto?			
Positivo	✔	NS/NC	
Negativo			

P20. Cuando el proyecto esté funcionando, cree que podría producir:			
Respuestas			
Contaminación de las aguas	NS/NC	Incendios	NS/NC
Contaminación del aire	NS/NC	Otro	NS/NC
Escapes de gases tóxicos	NS/NC		

P21. Usted cree que este proyecto puede:			
Generar empleos	Si	Contratar servicios en la comunidad	No
Apoyar el desarrollo de la comunidad	Si	Contribuir a usar fuertes de energía menos contaminantes	No
Comprar en negocios locales	No	Proteger al medio ambiente	No

P22. Con la información que tiene sobre este tipo de proyecto o el tipo de proyecto, usted estaría:	
De acuerdo con su ejecución	✔
De acuerdo con condiciones	
En desacuerdo con su ejecución	
NS/NC	

P23. ¿Cuáles son las condiciones?	
Que no afecte el medio ambiente	
Que se contrate la gente de la comunidad	
Otro	

Observaciones:

Encuestador: César Emilio Padilla Martínez

Supervisor: Fran Cáceres

EMPACA Formulario general

(Resultados a ser usados en: Análisis de Interesados y en el Socioeconómico)

Nombre: Paula Rochi

Teléfono: 8095068886

Fecha: 44448

Provincia: La Romana

Municipio: La Romana

Sección/Barrio: Villa Verde, Calle Palo Incado

Paraje/sector:

I. Datos demográficos

P1. Edad:	65
P1.1. Rango de edad	
18 a 19	
20 a 29	
30 a 39	
40 a 49	
50 a 59	
60 o más	✔

P2. Sexo	
Masculino	
Femenino	✔

P3. Estado civil			
Casado(a)		Separado de matrimonio legal o religioso	
Unido(a)			
Viudo(a)		Separado(a) de unión libre	
Divorciado(a)		Soltero(a)	✔

P4. ¿Trabaja usted actualmente?			
Si		No	✔

P5. Tipo de trabajo			
Empleado u obrero del gobierno central o municipal		Profesional que trabaja por cuenta propia	
Empleado u obrero de empresa pública		No profesional que trabaja por cuenta propia	
Empleado u obrero de empresas privadas		Trabajador(a) doméstico(a)	
Empleador o patrón		Otro (especifique)	
Trabajados(a) para un familiar o no familiar sin paga o ganancia			

P6. Nivel educativo			
Preescolar o inicial		Universitario	
Primario o básico	✔	Postgrado, Maestría o Doctorado	
Secundario o Medio		NC	

P7. Nacionalidad			
Dominicano/a	✔	Extranjero/a (especifique):	

P8. ¿Aproximadamente cuánto es el gasto mensual de su hogar?			
Menos de 10,000.00.	✔	30,001.00 a 35,000.00	
10,000.00 a 15,000.00		35,001.00 a 40,000.00	
15,001.00 a 20,000.00		40,001.00 a 45,000.00	
20,001.00 a 25,000.00		Mas de 45,000.00.	
25,001.00 a 30,000.00		NC	

P9. ¿Cuántos años tiene viviendo en la comunidad?			
Menos de 1		Entre 11 y 15	
Entre 1 y 5		Mas de 15	
Entre 6 y 10	✔		

P10. ¿Más o menos cuál es su ingreso mensual?			
Menos de 10,000.00	✔	30,001.00 a 35,000.00	
10,000.00 a 15,000.00		35,001.00 a 40,000.00	
15,001.00 a 20,000.00		40,001.00 a 45,000.00	
20,001.00 a 25,000.00		Mas de 45,000.00.	
25,001.00 a 30,000.00		NC	

P11. De los siguientes riesgos y fuentes de contaminación, ¿Cuáles afectan a la comunidad?			
Respuestas: a) Si b) No c) N/S d) N/C			
Acumulación de basura	No	Música alta de bares, colmados o vecinos	Si
Aguas estancadas	No	Pocilga o granja	No
Bomba de gasolina	No	Polvo por calles o carreteras sin pavimentar	No
Cañada con basura o agua contaminada	No	Quema de Basura	No
Congestión de vehículos (taponamiento)	No	Ruido de vehículos y motores	Si
Desechos o residuos de fábrica, taller, hospital	No	Ruidos de fábrica o taller	No
Envasadora de gas	No	Ruidos y/o humos de planta eléctrica	No
Fábrica de productos químicos	No	Vertederos cerca de viviendas	No
Humo o gases de fábrica	No	Otro	No

P12. De los siguientes problemas sociales, ¿Cuáles afectan a la comunidad?			
Respuestas: a) Si b) No c) N/S d) N/C			
Alcoholismo	No	Falta de energía eléctrica	No
Calles con poca o sin iluminación	No	Falta de escuela	No
Calles mal estado	No	Falta de instalaciones deportiva	No
Congestión y trafico desorganizado	No	Falta trabajo	Si
Delincuencia	No	Problemas con migrantes indocumentados	No
Drogadicción	Si	Prostitución	No
Embarazo infantil	No	Otro	No
Falta de agua	No		

P13. De las siguientes organizaciones e instituciones, ¿Cuáles existen en la comunidad?			
Respuestas: a) Si b) No c) N/S d) N/C			
Iglesias	Si	Asociaciones de protección al medio ambiente	No
Junta de Vecinos	Si	Centro de madres	No
Asociación de agricultores	No	Club Cultural y deportivos	No
Asociación de Comerciantes	No	Cooperativas	No
Asociación de estudiantes	No	Grupos de jóvenes	No
Asociación de Mujeres	No	ONGs o fundaciones de desarrollo	No
Asociación de productores	No	Sindicatos	No
Asociación Mutualistas	No	Otro	No

P14. ¿Existe en la comunidad algún área natural que es o deba ser protegida?	
Respuestas: a) Si b) No c) N/S d) N/C	
Fuente hídrica (río, lago, laguna, humedad…)	Si
Bosques	NS/NC
Otro	NS/NC

P15. De los siguientes riesgos ¿Cuáles son los principales que existen en su comunidad?			
Ciclones	NS/NC	Inundaciones	NS/NC
Deslizamiento de tierra	NS/NC	Terremotos	NS/NC
Incendios	NS/NC	Otro	NS/NC

P16. De las siguientes entidades, ¿Cuáles existen en la comunidad?			
Cruz Roja	Si	Sistema 9-1-1	Si
Cuerpo de Bomberos	Si	Otro	No
Defensa Civil	Si		

II. Percepción sobre el proyecto

P17. ¿Tiene usted conocimiento del proyecto?			
Si	✔	NS/NC	
No			

P18. ¿Considera usted que el proyecto impactara al medio ambiente y su comunidad?			
Si	✔	NS/NC	
No			

P19. ¿Cómo entiende que será este impacto?			
Positivo	✔	NS/NC	
Negativo			

P20. Cuando el proyecto esté funcionando, cree que podría producir:			
Respuestas			
Contaminación de las aguas	NS/NC	Incendios	NS/NC
Contaminación del aire	NS/NC	Otro	NS/NC
Escapes de gases tóxicos	NS/NC		

P21. Usted cree que este proyecto puede:			
Generar empleos	Si	Contratar servicios en la comunidad	No
Apoyar el desarrollo de la comunidad	Si	Contribuir a usar fuertes de energía menos contaminantes	No
Comprar en negocios locales	No	Proteger al medio ambiente	No

P22. Con la información que tiene sobre este tipo de proyecto o el tipo de proyecto, usted estaría:	
De acuerdo con su ejecución	✔
De acuerdo con condiciones	
En desacuerdo con su ejecución	
NS/NC	

P23. ¿Cuáles son las condiciones?	
Que no afecte el medio ambiente	
Que se contrate la gente de la comunidad	
Otro	

Observaciones:

Encuestador: César Emilio Padilla Martínez

Supervisor: Fran Cáceres

EMPACA Formulario general

(Resultados a ser usados en: Análisis de Interesados y en el Socioeconómico)

Nombre: Fran Trinidad

Teléfono: NS/NC

Fecha: 44448

Provincia: La Romana

Municipio: La Romana

Sección/Barrio: Villa Verde, Palo Incado

Paraje/sector:

I. Datos demográficos

P1. Edad:	54
P1.1. Rango de edad	
18 a 19	
20 a 29	
30 a 39	
40 a 49	
50 a 59	✔
60 o más	

P2. Sexo	
Masculino	✔
Femenino	

P3. Estado civil			
Casado(a)		Separado de matrimonio legal o religioso	
Unido(a)	✔		
Viudo(a)		Separado(a) de unión libre	
Divorciado(a)		Soltero(a)	

P4. ¿Trabaja usted actualmente?			
Si		No	✔

P5. Tipo de trabajo			
Empleado u obrero del gobierno central o municipal		Profesional que trabaja por cuenta propia	
Empleado u obrero de empresa pública		No profesional que trabaja por cuenta propia	
Empleado u obrero de empresas privadas		Trabajador(a) doméstico(a)	
Empleador o patrón		Otro (especifique)	
Trabajados(a) para un familiar o no familiar sin paga o ganancia			

P6. Nivel educativo			
Preescolar o inicial		Universitario	
Primario o básico	✔	Postgrado, Maestría o Doctorado	
Secundario o Medio		NC	

P7. Nacionalidad			
Dominicano/a	✔	Extranjero/a (especifique):	

P8. ¿Aproximadamente cuánto es el gasto mensual de su hogar?			
Menos de 10,000.00.		30,001.00 a 35,000.00	
10,000.00 a 15,000.00		35,001.00 a 40,000.00	
15,001.00 a 20,000.00		40,001.00 a 45,000.00	
20,001.00 a 25,000.00		Mas de 45,000.00.	
25,001.00 a 30,000.00		NC	

P9. ¿Cuántos años tiene viviendo en la comunidad?			
Menos de 1		Entre 11 y 15	
Entre 1 y 5		Mas de 15	
Entre 6 y 10	✔		

P10. ¿Más o menos cuál es su ingreso mensual?			
Menos de 10,000.00		30,001.00 a 35,000.00	
10,000.00 a 15,000.00		35,001.00 a 40,000.00	
15,001.00 a 20,000.00		40,001.00 a 45,000.00	
20,001.00 a 25,000.00		Mas de 45,000.00.	
25,001.00 a 30,000.00		NC	

P11. De los siguientes riesgos y fuentes de contaminación, ¿Cuáles afectan a la comunidad?			
Respuestas:	a) Si b) No c) N/S d) N/C		
Acumulación de basura	No	Música alta de bares, colmados o vecinos	Si
Aguas estancadas	No	Pocilga o granja	No
Bomba de gasolina	No	Polvo por calles o carreteras sin pavimentar	No
Cañada con basura o agua contaminada	No	Quema de Basura	No
Congestión de vehículos (taponamiento)	No	Ruido de vehículos y motores	No
Desechos o residuos de fábrica, taller, hospital	No	Ruidos de fábrica o taller	No
Envasadora de gas	No	Ruidos y/o humos de planta eléctrica	No
Fábrica de productos químicos	No	Vertederos cerca de viviendas	No
Humo o gases de fábrica	No	Otro	No

P12. De los siguientes problemas sociales, ¿Cuáles afectan a la comunidad?			
Respuestas: a) Si b) No c) N/S d) N/C			
Alcoholismo	No	Falta de energía eléctrica	No
Calles con poca o sin iluminación	No	Falta de escuela	No
Calles mal estado	No	Falta de instalaciones deportiva	No
Congestión y trafico desorganizado	No	Falta trabajo	Si
Delincuencia	Si	Problemas con migrantes indocumentados	No
Drogadicción	No	Prostitución	No
Embarazo infantil	No	Otro	No
Falta de agua	No		

P13. De las siguientes organizaciones e instituciones, ¿Cuáles existen en la comunidad?			
Respuestas: a) Si b) No c) N/S d) N/C			
Iglesias	Si	Asociaciones de protección al medio ambiente	No
Junta de Vecinos	Si	Centro de madres	No
Asociación de agricultores	No	Club Cultural y deportivos	Si
Asociación de Comerciantes	No	Cooperativas	No
Asociación de estudiantes	No	Grupos de jóvenes	No
Asociación de Mujeres	No	ONGs o fundaciones de desarrollo	No
Asociación de productores	No	Sindicatos	No
Asociación Mutualistas	No	Otro	No

P14. ¿Existe en la comunidad algún área natural que es o deba ser protegida?	
Respuestas: a) Si b) No c) N/S d) N/C	
Fuente hídrica (río, lago, laguna, humedad…)	Si
Bosques	NS/NC
Otro	NS/NC

P15. De los siguientes riesgos ¿Cuáles son los principales que existen en su comunidad?			
Ciclones	NS/NC	Inundaciones	NS/NC
Deslizamiento de tierra	NS/NC	Terremotos	NS/NC
Incendios	NS/NC	Otro	NS/NC

P16. De las siguientes entidades, ¿Cuáles existen en la comunidad?			
Cruz Roja	Si	Sistema 9-1-1	Si
Cuerpo de Bomberos	Si	Otro	No
Defensa Civil	Si		

II. Percepción sobre el proyecto

P17. ¿Tiene usted conocimiento del proyecto?			
Si	✔	NS/NC	
No			

P18. ¿Considera usted que el proyecto impactara al medio ambiente y su comunidad?			
Si	✔	NS/NC	
No			

P19. ¿Cómo entiende que será este impacto?			
Positivo	✔	NS/NC	
Negativo			

P20. Cuando el proyecto esté funcionando, cree que podría producir:			
Respuestas			
Contaminación de las aguas	NS/NC	Incendios	NS/NC
Contaminación del aire	NS/NC	Otro	NS/NC
Escapes de gases tóxicos	NS/NC		

P21. Usted cree que este proyecto puede:			
Generar empleos	Si	Contratar servicios en la comunidad	No
Apoyar el desarrollo de la comunidad	Si	Contribuir a usar fuertes de energía menos contaminantes	No
Comprar en negocios locales	No	Proteger al medio ambiente	No

P22. Con la información que tiene sobre este tipo de proyecto o el tipo de proyecto, usted estaría:	
De acuerdo con su ejecución	✔
De acuerdo con condiciones	
En desacuerdo con su ejecución	
NS/NC	

P23. ¿Cuáles son las condiciones?	
Que no afecte el medio ambiente	
Que se contrate la gente de la comunidad	
Otro	

Observaciones:

Encuestador: César Emilio Padilla Martínez

Supervisor: Fran Cáceres

EMPACA Formulario general

(Resultados a ser usados en: Análisis de Interesados y en el Socioeconómico)

Nombre: Máxima Mertinez

Teléfono: NS/NC

Fecha: 44448

Provincia: La Romana

Municipio: La Romana

Sección/Barrio: Villa Verde, Calle Palo Incado

Paraje/sector:

I. Datos demográficos

P1. Edad:	46
P1.1. Rango de edad	
18 a 19	
20 a 29	
30 a 39	
40 a 49	✔
50 a 59	
60 o más	

P2. Sexo	
Masculino	
Femenino	✔

P3. Estado civil			
Casado(a)		Separado de matrimonio legal o religioso	
Unido(a)	✔		
Viudo(a)		Separado(a) de unión libre	
Divorciado(a)		Soltero(a)	

P4. ¿Trabaja usted actualmente?			
Si	✔	No	

P5. Tipo de trabajo			
Empleado u obrero del gobierno central o municipal		Profesional que trabaja por cuenta propia	
Empleado u obrero de empresa pública	✔	No profesional que trabaja por cuenta propia	
Empleado u obrero de empresas privadas		Trabajador(a) doméstico(a)	
Empleador o patrón		Otro (especifique)	
Trabajados(a) para un familiar o no familiar sin paga o ganancia			

P6. Nivel educativo			
Preescolar o inicial		Universitario	
Primario o básico	✔	Postgrado, Maestría o Doctorado	
Secundario o Medio		NC	

P7. Nacionalidad			
Dominicano/a	✔	Extranjero/a (especifique):	

P8. ¿Aproximadamente cuánto es el gasto mensual de su hogar?			
Menos de 10,000.00.		30,001.00 a 35,000.00	
10,000.00 a 15,000.00		35,001.00 a 40,000.00	
15,001.00 a 20,000.00	✔	40,001.00 a 45,000.00	
20,001.00 a 25,000.00		Mas de 45,000.00.	
25,001.00 a 30,000.00		NC	

P9. ¿Cuántos años tiene viviendo en la comunidad?			
Menos de 1		Entre 11 y 15	✔
Entre 1 y 5		Mas de 15	
Entre 6 y 10			

P10. ¿Más o menos cuál es su ingreso mensual?			
Menos de 10,000.00		30,001.00 a 35,000.00	
10,000.00 a 15,000.00		35,001.00 a 40,000.00	
15,001.00 a 20,000.00	✔	40,001.00 a 45,000.00	
20,001.00 a 25,000.00		Mas de 45,000.00.	
25,001.00 a 30,000.00		NC	

P11. De los siguientes riesgos y fuentes de contaminación, ¿Cuáles afectan a la comunidad?			
Respuestas: a) Si b) No c) N/S d) N/C			
Acumulación de basura	NS/NC	Música alta de bares, colmados o vecinos	NS/NC
Aguas estancadas	NS/NC	Pocilga o granja	NS/NC
Bomba de gasolina	NS/NC	Polvo por calles o carreteras sin pavimentar	NS/NC
Cañada con basura o agua contaminada	NS/NC	Quema de Basura	NS/NC
Congestión de vehículos (taponamiento)	NS/NC	Ruido de vehículos y motores	NS/NC
Desechos o residuos de fábrica, taller, hospital	NS/NC	Ruidos de fábrica o taller	NS/NC
Envasadora de gas	NS/NC	Ruidos y/o humos de planta eléctrica	NS/NC
Fábrica de productos químicos	NS/NC	Vertederos cerca de viviendas	NS/NC
Humo o gases de fábrica	NS/NC	Otro	NS/NC

P12. De los siguientes problemas sociales, ¿Cuáles afectan a la comunidad?			
Respuestas: a) Si b) No c) N/S d) N/C			
Alcoholismo	No	Falta de energía eléctrica	No
Calles con poca o sin iluminación	No	Falta de escuela	No
Calles mal estado	No	Falta de instalaciones deportiva	No
Congestión y trafico desorganizado	No	Falta trabajo	Si
Delincuencia	No	Problemas con migrantes indocumentados	No
Drogadicción	Si	Prostitución	No
Embarazo infantil	No	Otro	No
Falta de agua	No		

P13. De las siguientes organizaciones e instituciones, ¿Cuáles existen en la comunidad?			
Respuestas: a) Si b) No c) N/S d) N/C			
Iglesias	Si	Asociaciones de protección al medio ambiente	No
Junta de Vecinos	Si	Centro de madres	No
Asociación de agricultores	No	Club Cultural y deportivos	Si
Asociación de Comerciantes	Si	Cooperativas	No
Asociación de estudiantes	No	Grupos de jóvenes	No
Asociación de Mujeres	No	ONGs o fundaciones de desarrollo	No
Asociación de productores	No	Sindicatos	No
Asociación Mutualistas	No	Otro	No

P14. ¿Existe en la comunidad algún área natural que es o deba ser protegida?	
Respuestas: a) Si b) No c) N/S d) N/C	
Fuente hídrica (río, lago, laguna, humedad…)	Si
Bosques	NS/NC
Otro	NS/NC

P15. De los siguientes riesgos ¿Cuáles son los principales que existen en su comunidad?			
Ciclones	NS/NC	Inundaciones	NS/NC
Deslizamiento de tierra	NS/NC	Terremotos	NS/NC
Incendios	NS/NC	Otro	NS/NC

P16. De las siguientes entidades, ¿Cuáles existen en la comunidad?			
Cruz Roja	Si	Sistema 9-1-1	Si
Cuerpo de Bomberos	Si	Otro	No
Defensa Civil	Si		

II. Percepción sobre el proyecto

P17. ¿Tiene usted conocimiento del proyecto?			
Si	✔	NS/NC	
No			

P18. ¿Considera usted que el proyecto impactara al medio ambiente y su comunidad?			
Si	✔	NS/NC	
No			

P19. ¿Cómo entiende que será este impacto?			
Positivo	✔	NS/NC	
Negativo			

P20. Cuando el proyecto esté funcionando, cree que podría producir:			
Respuestas			
Contaminación de las aguas	NS/NC	Incendios	NS/NC
Contaminación del aire	NS/NC	Otro	NS/NC
Escapes de gases tóxicos	NS/NC		

P21. Usted cree que este proyecto puede:			
Generar empleos	Si	Contratar servicios en la comunidad	No
Apoyar el desarrollo de la comunidad	Si	Contribuir a usar fuertes de energía menos contaminantes	No
Comprar en negocios locales	No	Proteger al medio ambiente	No

P22. Con la información que tiene sobre este tipo de proyecto o el tipo de proyecto, usted estaría:	
De acuerdo con su ejecución	✔
De acuerdo con condiciones	
En desacuerdo con su ejecución	
NS/NC	

P23. ¿Cuáles son las condiciones?	
Que no afecte el medio ambiente	
Que se contrate la gente de la comunidad	
Otro	

Observaciones:

Encuestador: César Emilio Padilla Martínez

Supervisor: Fran Cáceres

EMPACA Formulario general

(Resultados a ser usados en: Análisis de Interesados y en el Socioeconómico)

Nombre: Isabel López

Teléfono: 8094317211

Fecha: 44448

Provincia: La Romana

Municipio: La Romana

Sección/Barrio: Villa Verde, Calle Palo Incado

Paraje/sector:

I. Datos demográficos

P1. Edad:	45
P1.1. Rango de edad	
18 a 19	
20 a 29	
30 a 39	
40 a 49	✔
50 a 59	
60 o más	

P2. Sexo	
Masculino	
Femenino	✔

P3. Estado civil			
Casado(a)		Separado de matrimonio legal o religioso	✔
Unido(a)			
Viudo(a)		Separado(a) de unión libre	
Divorciado(a)		Soltero(a)	

P4. ¿Trabaja usted actualmente?			
Si		No	✔

P5. Tipo de trabajo			
Empleado u obrero del gobierno central o municipal		Profesional que trabaja por cuenta propia	
Empleado u obrero de empresa pública		No profesional que trabaja por cuenta propia	
Empleado u obrero de empresas privadas		Trabajador(a) doméstico(a)	
Empleador o patrón		Otro (especifique)	
Trabajados(a) para un familiar o no familiar sin paga o ganancia			

P6. Nivel educativo			
Preescolar o inicial		Universitario	
Primario o básico		Postgrado, Maestría o Doctorado	
Secundario o Medio	✔	NC	

P7. Nacionalidad			
Dominicano/a	✔	Extranjero/a (especifique):	

P8. ¿Aproximadamente cuánto es el gasto mensual de su hogar?			
Menos de 10,000.00.		30,001.00 a 35,000.00	
10,000.00 a 15,000.00		35,001.00 a 40,000.00	
15,001.00 a 20,000.00		40,001.00 a 45,000.00	
20,001.00 a 25,000.00		Mas de 45,000.00.	
25,001.00 a 30,000.00		NC	

P9. ¿Cuántos años tiene viviendo en la comunidad?			
Menos de 1		Entre 11 y 15	
Entre 1 y 5		Mas de 15	
Entre 6 y 10	✔		

P10. ¿Más o menos cuál es su ingreso mensual?			
Menos de 10,000.00		30,001.00 a 35,000.00	
10,000.00 a 15,000.00		35,001.00 a 40,000.00	
15,001.00 a 20,000.00		40,001.00 a 45,000.00	
20,001.00 a 25,000.00		Mas de 45,000.00.	
25,001.00 a 30,000.00		NC	

P11. De los siguientes riesgos y fuentes de contaminación, ¿Cuáles afectan a la comunidad?			
Respuestas:	a) Si b) No c) N/S d) N/C		
Acumulación de basura	NS/ NC	Música alta de bares, colmados o vecinos	NS/ NC
Aguas estancadas	NS/ NC	Pocilga o granja	NS/ NC
Bomba de gasolina	NS/ NC	Polvo por calles o carreteras sin pavimentar	NS/ NC
Cañada con basura o agua contaminada	NS/ NC	Quema de Basura	NS/ NC
Congestión de vehículos (taponamiento)	NS/ NC	Ruido de vehículos y motores	NS/ NC
Desechos o residuos de fábrica, taller, hospital	NS/ NC	Ruidos de fábrica o taller	NS/ NC
Envasadora de gas	NS/ NC	Ruidos y/o humos de planta eléctrica	NS/ NC
Fábrica de productos químicos	NS/ NC	Vertederos cerca de viviendas	NS/ NC
Humo o gases de fábrica	NS/ NC	Otro	NS/ NC

P12. De los siguientes problemas sociales, ¿Cuáles afectan a la comunidad?			
Respuestas: a) Si b) No c) N/S d) N/C			
Alcoholismo	No	Falta de energía eléctrica	No
Calles con poca o sin iluminación	No	Falta de escuela	No
Calles mal estado	No	Falta de instalaciones deportiva	No
Congestión y trafico desorganizado	No	Falta trabajo	Si
Delincuencia	Si	Problemas con migrantes indocumentados	No
Drogadicción	Si	Prostitución	No
Embarazo infantil	No	Otro	No
Falta de agua	No		

P13. De las siguientes organizaciones e instituciones, ¿Cuáles existen en la comunidad?			
Respuestas: a) Si b) No c) N/S d) N/C			
Iglesias	Si	Asociaciones de protección al medio ambiente	No
Junta de Vecinos	Si	Centro de madres	No
Asociación de agricultores	Si	Club Cultural y deportivos	Si
Asociación de Comerciantes	No	Cooperativas	No
Asociación de estudiantes	No	Grupos de jóvenes	No
Asociación de Mujeres	No	ONGs o fundaciones de desarrollo	No
Asociación de productores	No	Sindicatos	No
Asociación Mutualistas	No	Otro	No

P14. ¿Existe en la comunidad algún área natural que es o deba ser protegida?	
Respuestas: a) Si b) No c) N/S d) N/C	
Fuente hídrica (río, lago, laguna, humedad…)	NS/NC
Bosques	NS/NC
Otro	NS/NC

P15. De los siguientes riesgos ¿Cuáles son los principales que existen en su comunidad?			
Ciclones	NS/NC	Inundaciones	NS/NC
Deslizamiento de tierra	NS/NC	Terremotos	NS/NC
Incendios	NS/NC	Otro	NS/NC

P16. De las siguientes entidades, ¿Cuáles existen en la comunidad?			
Cruz Roja	Si	Sistema 9-1-1	Si
Cuerpo de Bomberos	Si	Otro	No
Defensa Civil	Si		

II. Percepción sobre el proyecto

P17. ¿Tiene usted conocimiento del proyecto?			
Si	✔	NS/NC	
No			

P18. ¿Considera usted que el proyecto impactara al medio ambiente y su comunidad?			
Si	✔	NS/NC	
No			

P19. ¿Cómo entiende que será este impacto?			
Positivo	✔	NS/NC	
Negativo			

P20. Cuando el proyecto esté funcionando, cree que podría producir:			
Respuestas			
Contaminación de las aguas	NS/NC	Incendios	NS/NC
Contaminación del aire	NS/NC	Otro	NS/NC
Escapes de gases tóxicos	NS/NC		

P21. Usted cree que este proyecto puede:			
Generar empleos	Si	Contratar servicios en la comunidad	No
Apoyar el desarrollo de la comunidad	Si	Contribuir a usar fuertes de energía menos contaminantes	No
Comprar en negocios locales	No	Proteger al medio ambiente	No

P22. Con la información que tiene sobre este tipo de proyecto o el tipo de proyecto, usted estaría:	
De acuerdo con su ejecución	✔
De acuerdo con condiciones	
En desacuerdo con su ejecución	
NS/NC	

P23. ¿Cuáles son las condiciones?	
Que no afecte el medio ambiente	
Que se contrate la gente de la comunidad	
Otro	

Observaciones:

Encuestador: César Emilio Padilla Martínez

Supervisor: Fran Cáceres

EMPACA Formulario general

(Resultados a ser usados en: Análisis de Interesados y en el Socioeconómico)

Nombre: Leonarda Hernández

Teléfono: 8293893506

Fecha: 44448

Provincia: La Romana

Municipio: La Romana

Sección/Barrio: Villa Verde, Calle Palo Incado

Paraje/sector:

I. Datos demográficos

P1. Edad:	65
P1.1. Rango de edad	
18 a 19	
20 a 29	
30 a 39	
40 a 49	
50 a 59	
60 o más	✔

P2. Sexo	
Masculino	
Femenino	✔

P3. Estado civil			
Casado(a)		Separado de matrimonio legal o religioso	
Unido(a)			
Viudo(a)		Separado(a) de unión libre	
Divorciado(a)		Soltero(a)	✔

P4. ¿Trabaja usted actualmente?			
Si		No	✔

P5. Tipo de trabajo			
Empleado u obrero del gobierno central o municipal		Profesional que trabaja por cuenta propia	
Empleado u obrero de empresa pública		No profesional que trabaja por cuenta propia	
Empleado u obrero de empresas privadas		Trabajador(a) doméstico(a)	
Empleador o patrón		Otro (especifique)	
Trabajados(a) para un familiar o no familiar sin paga o ganancia			

P6. Nivel educativo			
Preescolar o inicial		Universitario	
Primario o básico		Postgrado, Maestría o Doctorado	
Secundario o Medio	✔	NC	

P7. Nacionalidad			
Dominicano/a	✔	Extranjero/a (especifique):	

P8. ¿Aproximadamente cuánto es el gasto mensual de su hogar?			
Menos de 10,000.00.	✔	30,001.00 a 35,000.00	
10,000.00 a 15,000.00		35,001.00 a 40,000.00	
15,001.00 a 20,000.00		40,001.00 a 45,000.00	
20,001.00 a 25,000.00		Mas de 45,000.00.	
25,001.00 a 30,000.00		NC	

P9. ¿Cuántos años tiene viviendo en la comunidad?			
Menos de 1		Entre 11 y 15	
Entre 1 y 5		Mas de 15	✔
Entre 6 y 10			

P10. ¿Más o menos cuál es su ingreso mensual?			
Menos de 10,000.00	✔	30,001.00 a 35,000.00	
10,000.00 a 15,000.00		35,001.00 a 40,000.00	
15,001.00 a 20,000.00		40,001.00 a 45,000.00	
20,001.00 a 25,000.00		Mas de 45,000.00.	
25,001.00 a 30,000.00		NC	

P11. De los siguientes riesgos y fuentes de contaminación, ¿Cuáles afectan a la comunidad?			
Respuestas: a) Si b) No c) N/S d) N/C			
Acumulación de basura	No	Música alta de bares, colmados o vecinos	No
Aguas estancadas	No	Pocilga o granja	No
Bomba de gasolina	No	Polvo por calles o carreteras sin pavimentar	No
Cañada con basura o agua contaminada	No	Quema de Basura	No
Congestión de vehículos (taponamiento)	No	Ruido de vehículos y motores	Si
Desechos o residuos de fábrica, taller, hospital	No	Ruidos de fábrica o taller	No
Envasadora de gas	No	Ruidos y/o humos de planta eléctrica	No
Fábrica de productos químicos	No	Vertederos cerca de viviendas	No
Humo o gases de fábrica	No	Otro	No

P12. De los siguientes problemas sociales, ¿Cuáles afectan a la comunidad?			
Respuestas: a) Si b) No c) N/S d) N/C			
Alcoholismo	No	Falta de energía eléctrica	No
Calles con poca o sin iluminación	No	Falta de escuela	No
Calles mal estado	No	Falta de instalaciones deportiva	No
Congestión y trafico desorganizado	No	Falta trabajo	Si
Delincuencia	No	Problemas con migrantes indocumentados	No
Drogadicción	Si	Prostitución	No
Embarazo infantil	No	Otro	No
Falta de agua	No		

P13. De las siguientes organizaciones e instituciones, ¿Cuáles existen en la comunidad?			
Respuestas: a) Si b) No c) N/S d) N/C			
Iglesias	Si	Asociaciones de protección al medio ambiente	No
Junta de Vecinos	Si	Centro de madres	No
Asociación de agricultores	Si	Club Cultural y deportivos	No
Asociación de Comerciantes	Si	Cooperativas	No
Asociación de estudiantes	No	Grupos de jóvenes	No
Asociación de Mujeres	No	ONGs o fundaciones de desarrollo	No
Asociación de productores	No	Sindicatos	No
Asociación Mutualistas	No	Otro	No

P14. ¿Existe en la comunidad algún área natural que es o deba ser protegida?	
Respuestas: a) Si b) No c) N/S d) N/C	
Fuente hídrica (río, lago, laguna, humedad…)	Si
Bosques	NS/NC
Otro	NS/NC

P15. De los siguientes riesgos ¿Cuáles son los principales que existen en su comunidad?			
Ciclones	NS/NC	Inundaciones	NS/NC
Deslizamiento de tierra	NS/NC	Terremotos	NS/NC
Incendios	NS/NC	Otro	NS/NC

P16. De las siguientes entidades, ¿Cuáles existen en la comunidad?			
Cruz Roja	Si	Sistema 9-1-1	Si
Cuerpo de Bomberos	Si	Otro	No
Defensa Civil	Si		

II. Percepción sobre el proyecto

P17. ¿Tiene usted conocimiento del proyecto?			
Si	✔	NS/NC	
No			

P18. ¿Considera usted que el proyecto impactara al medio ambiente y su comunidad?			
Si	✔	NS/NC	
No			

P19. ¿Cómo entiende que será este impacto?			
Positivo	✔	NS/NC	
Negativo			

P20. Cuando el proyecto esté funcionando, cree que podría producir:			
Respuestas			
Contaminación de las aguas	NS/NC	Incendios	NS/NC
Contaminación del aire	NS/NC	Otro	NS/NC
Escapes de gases tóxicos	NS/NC		

P21. Usted cree que este proyecto puede:			
Generar empleos	Si	Contratar servicios en la comunidad	No
Apoyar el desarrollo de la comunidad	Si	Contribuir a usar fuertes de energía menos contaminantes	No
Comprar en negocios locales	No	Proteger al medio ambiente	No

P22. Con la información que tiene sobre este tipo de proyecto o el tipo de proyecto, usted estaría:	
De acuerdo con su ejecución	✔
De acuerdo con condiciones	
En desacuerdo con su ejecución	
NS/NC	

P23. ¿Cuáles son las condiciones?	
Que no afecte el medio ambiente	
Que se contrate la gente de la comunidad	
Otro	

Observaciones:

Encuestador: César Emilio Padilla Martínez

Supervisor: Fran Cáceres

EMPACA Formulario general

(Resultados a ser usados en: Análisis de Interesados y en el Socioeconómico)

Nombre: Lasofi Degracia

Teléfono: NS/NC

Fecha: 44448

Provincia: La Romana

Municipio: La Romana

Sección/Barrio: Villa Verde, Calle Palo Incado

Paraje/sector:

I. Datos demográficos

P1. Edad:	71
P1.1. Rango de edad	
18 a 19	
20 a 29	
30 a 39	
40 a 49	
50 a 59	
60 o más	✔

P2. Sexo	
Masculino	
Femenino	✔

P3. Estado civil			
Casado(a)	✔	Separado de matrimonio legal o religioso	
Unido(a)			
Viudo(a)		Separado(a) de unión libre	
Divorciado(a)		Soltero(a)	

P4. ¿Trabaja usted actualmente?			
Si		No	✔

P5. Tipo de trabajo			
Empleado u obrero del gobierno central o municipal		Profesional que trabaja por cuenta propia	
Empleado u obrero de empresa pública		No profesional que trabaja por cuenta propia	
Empleado u obrero de empresas privadas		Trabajador(a) doméstico(a)	
Empleador o patrón		Otro (especifique)	
Trabajados(a) para un familiar o no familiar sin paga o ganancia			

P6. Nivel educativo			
Preescolar o inicial	✔	Universitario	
Primario o básico		Postgrado, Maestría o Doctorado	
Secundario o Medio		NC	

P7. Nacionalidad			
Dominicano/a	✔	Extranjero/a (especifique):	

P8. ¿Aproximadamente cuánto es el gasto mensual de su hogar?			
Menos de 10,000.00.	✔	30,001.00 a 35,000.00	
10,000.00 a 15,000.00		35,001.00 a 40,000.00	
15,001.00 a 20,000.00		40,001.00 a 45,000.00	
20,001.00 a 25,000.00		Mas de 45,000.00.	
25,001.00 a 30,000.00		NC	

P9. ¿Cuántos años tiene viviendo en la comunidad?			
Menos de 1		Entre 11 y 15	
Entre 1 y 5		Mas de 15	✔
Entre 6 y 10			

P10. ¿Más o menos cuál es su ingreso mensual?			
Menos de 10,000.00	✔	30,001.00 a 35,000.00	
10,000.00 a 15,000.00		35,001.00 a 40,000.00	
15,001.00 a 20,000.00		40,001.00 a 45,000.00	
20,001.00 a 25,000.00		Mas de 45,000.00.	
25,001.00 a 30,000.00		NC	

P11. De los siguientes riesgos y fuentes de contaminación, ¿Cuáles afectan a la comunidad?			
Respuestas: a) Si b) No c) N/S d) N/C			
Acumulación de basura	NS/ NC	Música alta de bares, colmados o vecinos	NS/ NC
Aguas estancadas	NS/ NC	Pocilga o granja	NS/ NC
Bomba de gasolina	NS/ NC	Polvo por calles o carreteras sin pavimentar	NS/ NC
Cañada con basura o agua contaminada	NS/ NC	Quema de Basura	NS/ NC
Congestión de vehículos (taponamiento)	NS/ NC	Ruido de vehículos y motores	NS/ NC
Desechos o residuos de fábrica, taller, hospital	NS/ NC	Ruidos de fábrica o taller	NS/ NC
Envasadora de gas	NS/ NC	Ruidos y/o humos de planta eléctrica	NS/ NC
Fábrica de productos químicos	NS/ NC	Vertederos cerca de viviendas	NS/ NC
Humo o gases de fábrica	NS/ NC	Otro	NS/ NC

P12. De los siguientes problemas sociales, ¿Cuáles afectan a la comunidad?			
Respuestas: a) Si b) No c) N/S d) N/C			
Alcoholismo	No	Falta de energía eléctrica	No
Calles con poca o sin iluminación	No	Falta de escuela	No
Calles mal estado	No	Falta de instalaciones deportiva	No
Congestión y trafico desorganizado	No	Falta trabajo	Si
Delincuencia	No	Problemas con migrantes indocumentados	No
Drogadicción	Si	Prostitución	No
Embarazo infantil	No	Otro	No
Falta de agua	No		

P13. De las siguientes organizaciones e instituciones, ¿Cuáles existen en la comunidad?			
Respuestas: a) Si b) No c) N/S d) N/C			
Iglesias	Si	Asociaciones de protección al medio ambiente	No
Junta de Vecinos	Si	Centro de madres	No
Asociación de agricultores	No	Club Cultural y deportivos	No
Asociación de Comerciantes	No	Cooperativas	No
Asociación de estudiantes	No	Grupos de jóvenes	No
Asociación de Mujeres	No	ONGs o fundaciones de desarrollo	No
Asociación de productores	No	Sindicatos	No
Asociación Mutualistas	No	Otro	No

P14. ¿Existe en la comunidad algún área natural que es o deba ser protegida?	
Respuestas: a) Si b) No c) N/S d) N/C	
Fuente hídrica (río, lago, laguna, humedad…)	Si
Bosques	NS/NC
Otro	NS/NC

P15. De los siguientes riesgos ¿Cuáles son los principales que existen en su comunidad?			
Ciclones	NS/NC	Inundaciones	NS/NC
Deslizamiento de tierra	NS/NC	Terremotos	NS/NC
Incendios	NS/NC	Otro	NS/NC

P16. De las siguientes entidades, ¿Cuáles existen en la comunidad?			
Cruz Roja	Si	Sistema 9-1-1	Si
Cuerpo de Bomberos	Si	Otro	No
Defensa Civil	Si		

II. Percepción sobre el proyecto

P17. ¿Tiene usted conocimiento del proyecto?			
Si	✔	NS/NC	
No			

P18. ¿Considera usted que el proyecto impactara al medio ambiente y su comunidad?			
Si	✔	NS/NC	
No			

P19. ¿Cómo entiende que será este impacto?			
Positivo	✔	NS/NC	
Negativo			

P20. Cuando el proyecto esté funcionando, cree que podría producir:			
Respuestas			
Contaminación de las aguas	NS/NC	Incendios	NS/NC
Contaminación del aire	NS/NC	Otro	NS/NC
Escapes de gases tóxicos	NS/NC		

P21. Usted cree que este proyecto puede:			
Generar empleos	Si	Contratar servicios en la comunidad	No
Apoyar el desarrollo de la comunidad	Si	Contribuir a usar fuertes de energía menos contaminantes	No
Comprar en negocios locales	No	Proteger al medio ambiente	No

P22. Con la información que tiene sobre este tipo de proyecto o el tipo de proyecto, usted estaría:	
De acuerdo con su ejecución	✔
De acuerdo con condiciones	
En desacuerdo con su ejecución	
NS/NC	

P23. ¿Cuáles son las condiciones?	
Que no afecte el medio ambiente	
Que se contrate la gente de la comunidad	
Otro	

Observaciones:

Encuestador: César Emilio Padilla Martínez

Supervisor: Fran Cáceres

EMPACA Formulario general

(Resultados a ser usados en: Análisis de Interesados y en el Socioeconómico)

Nombre: Ronny Alexander García

Teléfono: 8293252915

Fecha: 44448

Provincia: La Romana

Municipio: La Romana

Sección/Barrio: Villa Verde, Palo Incado

Paraje/sector:

I. Datos demográficos

P1. Edad:	18
P1.1. Rango de edad	
18 a 19	✔
20 a 29	
30 a 39	
40 a 49	
50 a 59	
60 o más	

P2. Sexo	
Masculino	✔
Femenino	

P3. Estado civil			
Casado(a)		Separado de matrimonio legal o religioso	
Unido(a)			
Viudo(a)		Separado(a) de unión libre	
Divorciado(a)		Soltero(a)	✔

P4. ¿Trabaja usted actualmente?			
Si		No	✔

P5. Tipo de trabajo			
Empleado u obrero del gobierno central o municipal		Profesional que trabaja por cuenta propia	
Empleado u obrero de empresa pública		No profesional que trabaja por cuenta propia	
Empleado u obrero de empresas privadas		Trabajador(a) doméstico(a)	
Empleador o patrón		Otro (especifique)	
Trabajados(a) para un familiar o no familiar sin paga o ganancia			

P6. Nivel educativo			
Preescolar o inicial		Universitario	
Primario o básico	✔	Postgrado, Maestría o Doctorado	
Secundario o Medio		NC	

P7. Nacionalidad			
Dominicano/a	✔	Extranjero/a (especifique):	

P8. ¿Aproximadamente cuánto es el gasto mensual de su hogar?			
Menos de 10,000.00.		30,001.00 a 35,000.00	
10,000.00 a 15,000.00		35,001.00 a 40,000.00	
15,001.00 a 20,000.00	✔	40,001.00 a 45,000.00	
20,001.00 a 25,000.00		Mas de 45,000.00.	
25,001.00 a 30,000.00		NC	

P9. ¿Cuántos años tiene viviendo en la comunidad?			
Menos de 1		Entre 11 y 15	
Entre 1 y 5	✔	Mas de 15	
Entre 6 y 10			

P10. ¿Más o menos cuál es su ingreso mensual?			
Menos de 10,000.00		30,001.00 a 35,000.00	
10,000.00 a 15,000.00		35,001.00 a 40,000.00	
15,001.00 a 20,000.00		40,001.00 a 45,000.00	
20,001.00 a 25,000.00		Mas de 45,000.00.	✔
25,001.00 a 30,000.00		NC	

P11. De los siguientes riesgos y fuentes de contaminación, ¿Cuáles afectan a la comunidad?			
Respuestas: a) Si b) No c) N/S d) N/C			
Acumulación de basura	NS/ NC	Música alta de bares, colmados o vecinos	NS/ NC
Aguas estancadas	NS/ NC	Pocilga o granja	NS/ NC
Bomba de gasolina	NS/ NC	Polvo por calles o carreteras sin pavimentar	NS/ NC
Cañada con basura o agua contaminada	NS/ NC	Quema de Basura	NS/ NC
Congestión de vehículos (taponamiento)	NS/ NC	Ruido de vehículos y motores	NS/ NC
Desechos o residuos de fábrica, taller, hospital	NS/ NC	Ruidos de fábrica o taller	NS/ NC
Envasadora de gas	NS/ NC	Ruidos y/o humos de planta eléctrica	NS/ NC
Fábrica de productos químicos	NS/ NC	Vertederos cerca de viviendas	NS/ NC
Humo o gases de fábrica	NS/ NC	Otro	NS/ NC

P12. De los siguientes problemas sociales, ¿Cuáles afectan a la comunidad?			
Respuestas: a) Si b) No c) N/S d) N/C			
Alcoholismo	No	Falta de energía eléctrica	No
Calles con poca o sin iluminación	No	Falta de escuela	No
Calles mal estado	No	Falta de instalaciones deportiva	No
Congestión y trafico desorganizado	No	Falta trabajo	Si
Delincuencia	No	Problemas con migrantes indocumentados	No
Drogadicción	Si	Prostitución	No
Embarazo infantil	No	Otro	No
Falta de agua	No		

P13. De las siguientes organizaciones e instituciones, ¿Cuáles existen en la comunidad?			
Respuestas: a) Si b) No c) N/S d) N/C			
Iglesias	Si	Asociaciones de protección al medio ambiente	No
Junta de Vecinos	Si	Centro de madres	No
Asociación de agricultores	No	Club Cultural y deportivos	Si
Asociación de Comerciantes	No	Cooperativas	No
Asociación de estudiantes	No	Grupos de jóvenes	No
Asociación de Mujeres	No	ONGs o fundaciones de desarrollo	No
Asociación de productores	No	Sindicatos	No
Asociación Mutualistas	No	Otro	No

P14. ¿Existe en la comunidad algún área natural que es o deba ser protegida?	
Respuestas: a) Si b) No c) N/S d) N/C	
Fuente hídrica (río, lago, laguna, humedad…)	Si
Bosques	NS/NC
Otro	NS/NC

P15. De los siguientes riesgos ¿Cuáles son los principales que existen en su comunidad?			
Ciclones	NS/NC	Inundaciones	NS/NC
Deslizamiento de tierra	NS/NC	Terremotos	NS/NC
Incendios	NS/NC	Otro	NS/NC

P16. De las siguientes entidades, ¿Cuáles existen en la comunidad?			
Cruz Roja	Si	Sistema 9-1-1	Si
Cuerpo de Bomberos	Si	Otro	No
Defensa Civil	Si		

II. Percepción sobre el proyecto

P17. ¿Tiene usted conocimiento del proyecto?			
Si	✔	NS/NC	
No			

P18. ¿Considera usted que el proyecto impactara al medio ambiente y su comunidad?			
Si	✔	NS/NC	
No			

P19. ¿Cómo entiende que será este impacto?			
Positivo	✔	NS/NC	
Negativo			

P20. Cuando el proyecto esté funcionando, cree que podría producir:			
Respuestas			
Contaminación de las aguas	NS/NC	Incendios	NS/NC
Contaminación del aire	NS/NC	Otro	NS/NC
Escapes de gases tóxicos	NS/NC		

P21. Usted cree que este proyecto puede:			
Generar empleos	Si	Contratar servicios en la comunidad	No
Apoyar el desarrollo de la comunidad	Si	Contribuir a usar fuertes de energía menos contaminantes	No
Comprar en negocios locales	No	Proteger al medio ambiente	No

P22. Con la información que tiene sobre este tipo de proyecto o el tipo de proyecto, usted estaría:	
De acuerdo con su ejecución	✔
De acuerdo con condiciones	
En desacuerdo con su ejecución	
NS/NC	

P23. ¿Cuáles son las condiciones?	
Que no afecte el medio ambiente	
Que se contrate la gente de la comunidad	
Otro	

Observaciones:

Encuestador: César Emilio Padilla Martínez

Supervisor: Fran Cáceres

EMPACA Formulario general

(Resultados a ser usados en: Análisis de Interesados y en el Socioeconómico)

Nombre: Noemi Martínez

Teléfono: 8292589832

Fecha: 44448

Provincia: La Romana

Municipio: La Romana

Sección/Barrio: Villa Verde

Paraje/sector: Palo Incado

I. Datos demográficos

P1. Edad:	30
P1.1. Rango de edad	
18 a 19	
20 a 29	
30 a 39	✔
40 a 49	
50 a 59	
60 o más	

P2. Sexo	
Masculino	
Femenino	✔

P3. Estado civil			
Casado(a)		Separado de matrimonio legal o religioso	
Unido(a)	✔		
Viudo(a)		Separado(a) de unión libre	
Divorciado(a)		Soltero(a)	

P4. ¿Trabaja usted actualmente?			
Si	✔	No	

P5. Tipo de trabajo			
Empleado u obrero del gobierno central o municipal		Profesional que trabaja por cuenta propia	
Empleado u obrero de empresa pública	✔	No profesional que trabaja por cuenta propia	
Empleado u obrero de empresas privadas		Trabajador(a) doméstico(a)	
Empleador o patrón		Otro (especifique)	
Trabajados(a) para un familiar o no familiar sin paga o ganancia			

P6. Nivel educativo			
Preescolar o inicial		Universitario	
Primario o básico		Postgrado, Maestría o Doctorado	
Secundario o Medio	✔	NC	

P7. Nacionalidad			
Dominicano/a	✔	Extranjero/a (especifique):	

P8. ¿Aproximadamente cuánto es el gasto mensual de su hogar?			
Menos de 10,000.00.		30,001.00 a 35,000.00	
10,000.00 a 15,000.00	✔	35,001.00 a 40,000.00	
15,001.00 a 20,000.00		40,001.00 a 45,000.00	
20,001.00 a 25,000.00		Mas de 45,000.00.	
25,001.00 a 30,000.00		NC	

P9. ¿Cuántos años tiene viviendo en la comunidad?			
Menos de 1		Entre 11 y 15	
Entre 1 y 5	✔	Mas de 15	
Entre 6 y 10			

P10. ¿Más o menos cuál es su ingreso mensual?			
Menos de 10,000.00		30,001.00 a 35,000.00	
10,000.00 a 15,000.00	✔	35,001.00 a 40,000.00	
15,001.00 a 20,000.00		40,001.00 a 45,000.00	
20,001.00 a 25,000.00		Mas de 45,000.00.	
25,001.00 a 30,000.00		NC	

P11. De los siguientes riesgos y fuentes de contaminación, ¿Cuáles afectan a la comunidad?			
Respuestas: a) Si b) No c) N/S d) N/C			
Acumulación de basura	No	Música alta de bares, colmados o vecinos	No
Aguas estancadas	No	Pocilga o granja	No
Bomba de gasolina	No	Polvo por calles o carreteras sin pavimentar	No
Cañada con basura o agua contaminada	No	Quema de Basura	No
Congestión de vehículos (taponamiento)	No	Ruido de vehículos y motores	No
Desechos o residuos de fábrica, taller, hospital	No	Ruidos de fábrica o taller	No
Envasadora de gas	No	Ruidos y/o humos de planta eléctrica	No
Fábrica de productos químicos	No	Vertederos cerca de viviendas	No
Humo o gases de fábrica	No	Otro	Si
		Malos olores por alcantarillado y peligro de que se caiga alguien por estar abiertas	

P12. De los siguientes problemas sociales, ¿Cuáles afectan a la comunidad?			
Respuestas: a) Si b) No c) N/S d) N/C			
Alcoholismo	Si	Falta de energía eléctrica	No
Calles con poca o sin iluminación	No	Falta de escuela	No
Calles mal estado	No	Falta de instalaciones deportiva	No
Congestión y trafico desorganizado	No	Falta trabajo	Si
Delincuencia	No	Problemas con migrantes indocumentados	No
Drogadicción	No	Prostitución	No
Embarazo infantil	No	Otro	No
Falta de agua	No		

P13. De las siguientes organizaciones e instituciones, ¿Cuáles existen en la comunidad?			
Respuestas: a) Si b) No c) N/S d) N/C			
Iglesias	Si	Asociaciones de protección al medio ambiente	No
Junta de Vecinos	Si	Centro de madres	No
Asociación de agricultores	No	Club Cultural y deportivos	Si
Asociación de Comerciantes	Si	Cooperativas	No
Asociación de estudiantes	No	Grupos de jóvenes	No
Asociación de Mujeres	No	ONGs o fundaciones de desarrollo	No
Asociación de productores	Si	Sindicatos	No
Asociación Mutualistas	No	Otro	No

P14. ¿Existe en la comunidad algún área natural que es o deba ser protegida?	
Respuestas: a) Si b) No c) N/S d) N/C	
Fuente hídrica (río, lago, laguna, humedad…)	Si
Bosques	NS/NC
Otro	NS/NC

P15. De los siguientes riesgos ¿Cuáles son los principales que existen en su comunidad?			
Ciclones	NS/NC	Inundaciones	NS/NC
Deslizamiento de tierra	NS/NC	Terremotos	NS/NC
Incendios	NS/NC	Otro	NS/NC

P16. De las siguientes entidades, ¿Cuáles existen en la comunidad?			
Cruz Roja	Si	Sistema 9-1-1	Si
Cuerpo de Bomberos	Si	Otro	No
Defensa Civil	Si		

II. Percepción sobre el proyecto

P17. ¿Tiene usted conocimiento del proyecto?			
Si	✔	NS/NC	
No			

P18. ¿Considera usted que el proyecto impactara al medio ambiente y su comunidad?			
Si	✔	NS/NC	
No			

P19. ¿Cómo entiende que será este impacto?			
Positivo	✔	NS/NC	
Negativo			

P20. Cuando el proyecto esté funcionando, cree que podría producir:			
Respuestas			
Contaminación de las aguas	NS/NC	Incendios	NS/NC
Contaminación del aire	NS/NC	Otro	NS/NC
Escapes de gases tóxicos	NS/NC		

P21. Usted cree que este proyecto puede:			
Generar empleos	Si	Contratar servicios en la comunidad	No
Apoyar el desarrollo de la comunidad	Si	Contribuir a usar fuertes de energía menos contaminantes	No
Comprar en negocios locales	No	Proteger al medio ambiente	No

P22. Con la información que tiene sobre este tipo de proyecto o el tipo de proyecto, usted estaría:	
De acuerdo con su ejecución	✔
De acuerdo con condiciones	
En desacuerdo con su ejecución	
NS/NC	

P23. ¿Cuáles son las condiciones?	
Que no afecte el medio ambiente	
Que se contrate la gente de la comunidad	
Otro	

Observaciones:

Encuestador: César Emilio Padilla Martínez

Supervisor: Fran Cáceres

EMPACA Formulario general

(Resultados a ser usados en: Análisis de Interesados y en el Socioeconómico)

Nombre: Martina de la Rosa

Teléfono: 8092697680

Fecha: 44448

Provincia: La Romana

Municipio: La Romana

Sección/Barrio: Villa Verde, Palo Incado

Paraje/sector:

I. Datos demográficos

P1. Edad:	75
P1.1. Rango de edad	
18 a 19	
20 a 29	
30 a 39	
40 a 49	
50 a 59	
60 o más	✔

P2. Sexo	
Masculino	
Femenino	✔

P3. Estado civil			
Casado(a)		Separado de matrimonio legal o religioso	
Unido(a)			
Viudo(a)	✔	Separado(a) de unión libre	
Divorciado(a)		Soltero(a)	

P4. ¿Trabaja usted actualmente?			
Si		No	✔

P5. Tipo de trabajo			
Empleado u obrero del gobierno central o municipal		Profesional que trabaja por cuenta propia	
Empleado u obrero de empresa pública		No profesional que trabaja por cuenta propia	
Empleado u obrero de empresas privadas		Trabajador(a) doméstico(a)	
Empleador o patrón		Otro (especifique)	
Trabajados(a) para un familiar o no familiar sin paga o ganancia			

P6. Nivel educativo			
Preescolar o inicial		Universitario	
Primario o básico	✔	Postgrado, Maestría o Doctorado	
Secundario o Medio		NC	

P7. Nacionalidad			
Dominicano/a	✔	Extranjero/a (especifique):	

P8. ¿Aproximadamente cuánto es el gasto mensual de su hogar?			
Menos de 10,000.00.		30,001.00 a 35,000.00	
10,000.00 a 15,000.00		35,001.00 a 40,000.00	
15,001.00 a 20,000.00	✔	40,001.00 a 45,000.00	
20,001.00 a 25,000.00		Mas de 45,000.00.	
25,001.00 a 30,000.00		NC	

P9. ¿Cuántos años tiene viviendo en la comunidad?			
Menos de 1		Entre 11 y 15	
Entre 1 y 5		Mas de 15	✔
Entre 6 y 10			

P10. ¿Más o menos cuál es su ingreso mensual?			
Menos de 10,000.00		30,001.00 a 35,000.00	
10,000.00 a 15,000.00		35,001.00 a 40,000.00	
15,001.00 a 20,000.00		40,001.00 a 45,000.00	
20,001.00 a 25,000.00		Mas de 45,000.00.	
25,001.00 a 30,000.00	✔	NC	

P11. De los siguientes riesgos y fuentes de contaminación, ¿Cuáles afectan a la comunidad?			
Respuestas:	a) Si b) No c) N/S d) N/C		
Acumulación de basura	No	Música alta de bares, colmados o vecinos	Si
Aguas estancadas	No	Pocilga o granja	No
Bomba de gasolina	No	Polvo por calles o carreteras sin pavimentar	No
Cañada con basura o agua contaminada	No	Quema de Basura	No
Congestión de vehículos (taponamiento)	No	Ruido de vehículos y motores	No
Desechos o residuos de fábrica, taller, hospital	No	Ruidos de fábrica o taller	No
Envasadora de gas	No	Ruidos y/o humos de planta eléctrica	No
Fábrica de productos químicos	No	Vertederos cerca de viviendas	No
Humo o gases de fábrica	No	Otro	No

P12. De los siguientes problemas sociales, ¿Cuáles afectan a la comunidad?			
Respuestas: a) Si b) No c) N/S d) N/C			
Alcoholismo	No	Falta de energía eléctrica	No
Calles con poca o sin iluminación	No	Falta de escuela	No
Calles mal estado	No	Falta de instalaciones deportiva	No
Congestión y trafico desorganizado	No	Falta trabajo	Si
Delincuencia	No	Problemas con migrantes indocumentados	No
Drogadicción	Si	Prostitución	No
Embarazo infantil	No	Otro	No
Falta de agua	No		

P13. De las siguientes organizaciones e instituciones, ¿Cuáles existen en la comunidad?			
Respuestas: a) Si b) No c) N/S d) N/C			
Iglesias	Si	Asociaciones de protección al medio ambiente	No
Junta de Vecinos	Si	Centro de madres	No
Asociación de agricultores	No	Club Cultural y deportivos	Si
Asociación de Comerciantes	No	Cooperativas	Si
Asociación de estudiantes	No	Grupos de jóvenes	No
Asociación de Mujeres	No	ONGs o fundaciones de desarrollo	No
Asociación de productores	No	Sindicatos	No
Asociación Mutualistas	No	Otro	No

P14. ¿Existe en la comunidad algún área natural que es o deba ser protegida?	
Respuestas: a) Si b) No c) N/S d) N/C	
Fuente hídrica (río, lago, laguna, humedad…)	NS/NC
Bosques	NS/NC
Otro	NS/NC

P15. De los siguientes riesgos ¿Cuáles son los principales que existen en su comunidad?			
Ciclones	NS/NC	Inundaciones	NS/NC
Deslizamiento de tierra	NS/NC	Terremotos	NS/NC
Incendios	NS/NC	Otro	NS/NC

P16. De las siguientes entidades, ¿Cuáles existen en la comunidad?			
Cruz Roja	Si	Sistema 9-1-1	Si
Cuerpo de Bomberos	Si	Otro	No
Defensa Civil	Si		

II. Percepción sobre el proyecto

P17. ¿Tiene usted conocimiento del proyecto?			
Si	✔	NS/NC	
No			

P18. ¿Considera usted que el proyecto impactara al medio ambiente y su comunidad?			
Si	✔	NS/NC	
No			

P19. ¿Cómo entiende que será este impacto?			
Positivo	✔	NS/NC	
Negativo			

P20. Cuando el proyecto esté funcionando, cree que podría producir:			
Respuestas			
Contaminación de las aguas	NS/NC	Incendios	NS/NC
Contaminación del aire	NS/NC	Otro	NS/NC
Escapes de gases tóxicos	NS/NC		

P21. Usted cree que este proyecto puede:			
Generar empleos	Si	Contratar servicios en la comunidad	No
Apoyar el desarrollo de la comunidad	Si	Contribuir a usar fuertes de energía menos contaminantes	No
Comprar en negocios locales	No	Proteger al medio ambiente	No

P22. Con la información que tiene sobre este tipo de proyecto o el tipo de proyecto, usted estaría:	
De acuerdo con su ejecución	✔
De acuerdo con condiciones	
En desacuerdo con su ejecución	
NS/NC	

P23. ¿Cuáles son las condiciones?	
Que no afecte el medio ambiente	
Que se contrate la gente de la comunidad	
Otro	

Observaciones:

Encuestador: César Emilio Padilla Martínez

Supervisor: Fran Cáceres

EMPACA Formulario general

(Resultados a ser usados en: Análisis de Interesados y en el Socioeconómico)

Nombre: Grasiela Fernández

Teléfono: 8294494456

Fecha: 44448

Provincia: La Romana

Municipio: La Romana

Sección/Barrio: Villa Verde, Palo Incado

Paraje/sector:

I. Datos demográficos

P1. Edad:	43
P1.1. Rango de edad	
18 a 19	
20 a 29	
30 a 39	
40 a 49	✔
50 a 59	
60 o más	

P2. Sexo	
Masculino	
Femenino	✔

P3. Estado civil			
Casado(a)		Separado de matrimonio legal o religioso	
Unido(a)			
Viudo(a)		Separado(a) de unión libre	
Divorciado(a)		Soltero(a)	✔

P4. ¿Trabaja usted actualmente?			
Si	✔	No	

P5. Tipo de trabajo			
Empleado u obrero del gobierno central o municipal		Profesional que trabaja por cuenta propia	
Empleado u obrero de empresa pública	✔	No profesional que trabaja por cuenta propia	
Empleado u obrero de empresas privadas		Trabajador(a) doméstico(a)	
Empleador o patrón		Otro (especifique)	
Trabajados(a) para un familiar o no familiar sin paga o ganancia			

P6. Nivel educativo			
Preescolar o inicial		Universitario	✔
Primario o básico		Postgrado, Maestría o Doctorado	
Secundario o Medio		NC	

P7. Nacionalidad			
Dominicano/a	✔	Extranjero/a (especifique):	

P8. ¿Aproximadamente cuánto es el gasto mensual de su hogar?			
Menos de 10,000.00.		30,001.00 a 35,000.00	
10,000.00 a 15,000.00		35,001.00 a 40,000.00	
15,001.00 a 20,000.00	✔	40,001.00 a 45,000.00	
20,001.00 a 25,000.00		Mas de 45,000.00.	
25,001.00 a 30,000.00		NC	

P9. ¿Cuántos años tiene viviendo en la comunidad?			
Menos de 1		Entre 11 y 15	
Entre 1 y 5		Mas de 15	✔
Entre 6 y 10			

P10. ¿Más o menos cuál es su ingreso mensual?			
Menos de 10,000.00		30,001.00 a 35,000.00	
10,000.00 a 15,000.00		35,001.00 a 40,000.00	
15,001.00 a 20,000.00	✔	40,001.00 a 45,000.00	
20,001.00 a 25,000.00		Mas de 45,000.00.	
25,001.00 a 30,000.00		NC	

P11. De los siguientes riesgos y fuentes de contaminación, ¿Cuáles afectan a la comunidad?			
Respuestas: a) Si b) No c) N/S d) N/C			
Acumulación de basura	No	Música alta de bares, colmados o vecinos	No
Aguas estancadas	No	Pocilga o granja	No
Bomba de gasolina	No	Polvo por calles o carreteras sin pavimentar	Si
Cañada con basura o agua contaminada	No	Quema de Basura	No
Congestión de vehículos (taponamiento)	No	Ruido de vehículos y motores	No
Desechos o residuos de fábrica, taller, hospital	No	Ruidos de fábrica o taller	No
Envasadora de gas	No	Ruidos y/o humos de planta eléctrica	No
Fábrica de productos químicos	No	Vertederos cerca de viviendas	No
Humo o gases de fábrica	No	Otro	No

P12. De los siguientes problemas sociales, ¿Cuáles afectan a la comunidad?			
Respuestas: a) Si b) No c) N/S d) N/C			
Alcoholismo	No	Falta de energía eléctrica	No
Calles con poca o sin iluminación	No	Falta de escuela	No
Calles mal estado	No	Falta de instalaciones deportiva	No
Congestión y trafico desorganizado	No	Falta trabajo	Si
Delincuencia	No	Problemas con migrantes indocumentados	No
Drogadicción	Si	Prostitución	No
Embarazo infantil	No	Otro	No
Falta de agua	No		

P13. De las siguientes organizaciones e instituciones, ¿Cuáles existen en la comunidad?			
Respuestas: a) Si b) No c) N/S d) N/C			
Iglesias	Si	Asociaciones de protección al medio ambiente	Si
Junta de Vecinos	Si	Centro de madres	No
Asociación de agricultores	No	Club Cultural y deportivos	Si
Asociación de Comerciantes	Si	Cooperativas	No
Asociación de estudiantes	No	Grupos de jóvenes	Si
Asociación de Mujeres	No	ONGs o fundaciones de desarrollo	No
Asociación de productores	No	Sindicatos	No
Asociación Mutualistas	No	Otro	No

P14. ¿Existe en la comunidad algún área natural que es o deba ser protegida?	
Respuestas: a) Si b) No c) N/S d) N/C	
Fuente hídrica (río, lago, laguna, humedad…)	Si
Bosques	NS/NC
Otro	NS/NC

P15. De los siguientes riesgos ¿Cuáles son los principales que existen en su comunidad?			
Ciclones	NS/NC	Inundaciones	NS/NC
Deslizamiento de tierra	NS/NC	Terremotos	NS/NC
Incendios	NS/NC	Otro	NS/NC

P16. De las siguientes entidades, ¿Cuáles existen en la comunidad?			
Cruz Roja	Si	Sistema 9-1-1	Si
Cuerpo de Bomberos	Si	Otro	No
Defensa Civil	Si		

II. Percepción sobre el proyecto

P17. ¿Tiene usted conocimiento del proyecto?			
Si	✔	NS/NC	
No			

P18. ¿Considera usted que el proyecto impactara al medio ambiente y su comunidad?			
Si	✔	NS/NC	
No			

P19. ¿Cómo entiende que será este impacto?			
Positivo	✔	NS/NC	
Negativo			

P20. Cuando el proyecto esté funcionando, cree que podría producir:			
Respuestas			
Contaminación de las aguas	NS/NC	Incendios	NS/NC
Contaminación del aire	NS/NC	Otro	NS/NC
Escapes de gases tóxicos	NS/NC		

P21. Usted cree que este proyecto puede:			
Generar empleos	No	Contratar servicios en la comunidad	No
Apoyar el desarrollo de la comunidad	Si	Contribuir a usar fuertes de energía menos contaminantes	No
Comprar en negocios locales	No	Proteger al medio ambiente	No

P22. Con la información que tiene sobre este tipo de proyecto o el tipo de proyecto, usted estaría:	
De acuerdo con su ejecución	
De acuerdo con condiciones	✔
En desacuerdo con su ejecución	
NS/NC	

P23. ¿Cuáles son las condiciones?	
Que no afecte el medio ambiente	✔
Que se contrate la gente de la comunidad	
Otro	

Observaciones:

Encuestador: César Emilio Padilla Martínez

Supervisor: Fran Cáceres

EMPACA Formulario general

(Resultados a ser usados en: Análisis de Interesados y en el Socioeconómico)

Nombre: José Ricardo

Teléfono: 8294520424

Fecha: 44448

Provincia: La Romana

Municipio: La Romana

Sección/Barrio: Villa Verde

Paraje/sector: Palo Incado

I. Datos demográficos

P1. Edad:	28
P1.1. Rango de edad	
18 a 19	
20 a 29	✔
30 a 39	
40 a 49	
50 a 59	
60 o más	

P2. Sexo	
Masculino	✔
Femenino	

P3. Estado civil			
Casado(a)		Separado de matrimonio legal o religioso	
Unido(a)	✔		
Viudo(a)		Separado(a) de unión libre	
Divorciado(a)		Soltero(a)	

P4. ¿Trabaja usted actualmente?			
Si		No	✔

P5. Tipo de trabajo			
Empleado u obrero del gobierno central o municipal		Profesional que trabaja por cuenta propia	
Empleado u obrero de empresa pública		No profesional que trabaja por cuenta propia	
Empleado u obrero de empresas privadas		Trabajador(a) doméstico(a)	
Empleador o patrón		Otro (especifique)	
Trabajados(a) para un familiar o no familiar sin paga o ganancia			

P6. Nivel educativo			
Preescolar o inicial		Universitario	
Primario o básico		Postgrado, Maestría o Doctorado	
Secundario o Medio	✔	NC	

P7. Nacionalidad			
Dominicano/a	✔	Extranjero/a (especifique):	

P8. ¿Aproximadamente cuánto es el gasto mensual de su hogar?			
Menos de 10,000.00.		30,001.00 a 35,000.00	
10,000.00 a 15,000.00	✔	35,001.00 a 40,000.00	
15,001.00 a 20,000.00		40,001.00 a 45,000.00	
20,001.00 a 25,000.00		Mas de 45,000.00.	
25,001.00 a 30,000.00		NC	

P9. ¿Cuántos años tiene viviendo en la comunidad?			
Menos de 1		Entre 11 y 15	
Entre 1 y 5	✔	Mas de 15	
Entre 6 y 10			

P10. ¿Más o menos cuál es su ingreso mensual?			
Menos de 10,000.00		30,001.00 a 35,000.00	
10,000.00 a 15,000.00	✔	35,001.00 a 40,000.00	
15,001.00 a 20,000.00		40,001.00 a 45,000.00	
20,001.00 a 25,000.00		Mas de 45,000.00.	
25,001.00 a 30,000.00		NC	

P11. De los siguientes riesgos y fuentes de contaminación, ¿Cuáles afectan a la comunidad?			
Respuestas: a) Si b) No c) N/S d) N/C			
Acumulación de basura	NS/ NC	Música alta de bares, colmados o vecinos	NS/ NC
Aguas estancadas	NS/ NC	Pocilga o granja	NS/ NC
Bomba de gasolina	NS/ NC	Polvo por calles o carreteras sin pavimentar	NS/ NC
Cañada con basura o agua contaminada	NS/ NC	Quema de Basura	NS/ NC
Congestión de vehículos (taponamiento)	NS/ NC	Ruido de vehículos y motores	NS/ NC
Desechos o residuos de fábrica, taller, hospital	NS/ NC	Ruidos de fábrica o taller	NS/ NC
Envasadora de gas	NS/ NC	Ruidos y/o humos de planta eléctrica	NS/ NC
Fábrica de productos químicos	NS/ NC	Vertederos cerca de viviendas	NS/ NC
Humo o gases de fábrica	NS/ NC	Otro	NS/ NC

P12. De los siguientes problemas sociales, ¿Cuáles afectan a la comunidad?			
Respuestas:	a) Si b) No c) N/S d) N/C		
Alcoholismo	Si	Falta de energía eléctrica	No
Calles con poca o sin iluminación	No	Falta de escuela	No
Calles mal estado	No	Falta de instalaciones deportiva	No
Congestión y trafico desorganizado	No	Falta trabajo	Si
Delincuencia	No	Problemas con migrantes indocumentados	No
Drogadicción	No	Prostitución	No
Embarazo infantil	No	Otro	No
Falta de agua	No		

P13. De las siguientes organizaciones e instituciones, ¿Cuáles existen en la comunidad?			
Respuestas:	a) Si b) No c) N/S d) N/C		
Iglesias	Si	Asociaciones de protección al medio ambiente	Si
Junta de Vecinos	Si	Centro de madres	No
Asociación de agricultores	No	Club Cultural y deportivos	Si
Asociación de Comerciantes	Si	Cooperativas	No
Asociación de estudiantes	No	Grupos de jóvenes	Si
Asociación de Mujeres	No	ONGs o fundaciones de desarrollo	No
Asociación de productores	No	Sindicatos	No
Asociación Mutualistas	No	Otro	No

P14. ¿Existe en la comunidad algún área natural que es o deba ser protegida?	
Respuestas: a) Si b) No c) N/S d) N/C	
Fuente hídrica (río, lago, laguna, humedad…)	Si
Bosques	NS/NC
Otro	NS/NC

P15. De los siguientes riesgos ¿Cuáles son los principales que existen en su comunidad?			
Ciclones	NS/NC	Inundaciones	NS/NC
Deslizamiento de tierra	NS/NC	Terremotos	NS/NC
Incendios	NS/NC	Otro	NS/NC

P16. De las siguientes entidades, ¿Cuáles existen en la comunidad?			
Cruz Roja	Si	Sistema 9-1-1	Si
Cuerpo de Bomberos	Si	Otro	No
Defensa Civil	Si		

II. Percepción sobre el proyecto

P17. ¿Tiene usted conocimiento del proyecto?			
Si	✔	NS/NC	
No			

P18. ¿Considera usted que el proyecto impactara al medio ambiente y su comunidad?			
Si	✔	NS/NC	
No			

P19. ¿Cómo entiende que será este impacto?			
Positivo	✔	NS/NC	
Negativo			

P20. Cuando el proyecto esté funcionando, cree que podría producir:			
Respuestas			
Contaminación de las aguas	NS/NC	Incendios	NS/NC
Contaminación del aire	NS/NC	Otro	NS/NC
Escapes de gases tóxicos	NS/NC		

P21. Usted cree que este proyecto puede:			
Generar empleos	Si	Contratar servicios en la comunidad	No
Apoyar el desarrollo de la comunidad	Si	Contribuir a usar fuertes de energía menos contaminantes	No
Comprar en negocios locales	No	Proteger al medio ambiente	No

P22. Con la información que tiene sobre este tipo de proyecto o el tipo de proyecto, usted estaría:	
De acuerdo con su ejecución	✔
De acuerdo con condiciones	
En desacuerdo con su ejecución	
NS/NC	

P23. ¿Cuáles son las condiciones?	
Que no afecte el medio ambiente	
Que se contrate la gente de la comunidad	
Otro	

Observaciones:

Encuestador: César Emilio Padilla Martínez

Supervisor: Fran Cáceres

EMPACA Formulario general

(Resultados a ser usados en: Análisis de Interesados y en el Socioeconómico)

Nombre: Katerin Delon

Teléfono: NS/NC

Fecha: 44448

Provincia: La Romana

Municipio: La Romana

Sección/Barrio: San Carlos

Paraje/sector:

I. Datos demográficos

P1. Edad:	30
P1.1. Rango de edad	
18 a 19	
20 a 29	
30 a 39	✔
40 a 49	
50 a 59	
60 o más	

P2. Sexo	
Masculino	
Femenino	✔

P3. Estado civil			
Casado(a)		Separado de matrimonio legal o religioso	
Unido(a)			
Viudo(a)	✔	Separado(a) de unión libre	
Divorciado(a)		Soltero(a)	

P4. ¿Trabaja usted actualmente?			
Si	✔	No	

P5. Tipo de trabajo			
Empleado u obrero del gobierno central o municipal		Profesional que trabaja por cuenta propia	
Empleado u obrero de empresa pública		No profesional que trabaja por cuenta propia	
Empleado u obrero de empresas privadas	✔	Trabajador(a) doméstico(a)	
Empleador o patrón		Otro (especifique)	
Trabajados(a) para un familiar o no familiar sin paga o ganancia			

P6. Nivel educativo			
Preescolar o inicial		Universitario	
Primario o básico	✔	Postgrado, Maestría o Doctorado	
Secundario o Medio		NC	

P7. Nacionalidad			
Dominicano/a	✔	Extranjero/a (especifique):	

P8. ¿Aproximadamente cuánto es el gasto mensual de su hogar?			
Menos de 10,000.00.	✔	30,001.00 a 35,000.00	
10,000.00 a 15,000.00		35,001.00 a 40,000.00	
15,001.00 a 20,000.00		40,001.00 a 45,000.00	
20,001.00 a 25,000.00		Mas de 45,000.00.	
25,001.00 a 30,000.00		NC	

P9. ¿Cuántos años tiene viviendo en la comunidad?			
Menos de 1		Entre 11 y 15	
Entre 1 y 5		Mas de 15	✔
Entre 6 y 10			

P10. ¿Más o menos cuál es su ingreso mensual?			
Menos de 10,000.00	✔	30,001.00 a 35,000.00	
10,000.00 a 15,000.00		35,001.00 a 40,000.00	
15,001.00 a 20,000.00		40,001.00 a 45,000.00	
20,001.00 a 25,000.00		Mas de 45,000.00.	
25,001.00 a 30,000.00		NC	

P11. De los siguientes riesgos y fuentes de contaminación, ¿Cuáles afectan a la comunidad?			
Respuestas: a) Si b) No c) N/S d) N/C			
Acumulación de basura	Si	Música alta de bares, colmados o vecinos	Si
Aguas estancadas	No	Pocilga o granja	No
Bomba de gasolina	Si	Polvo por calles o carreteras sin pavimentar	Si
Cañada con basura o agua contaminada	No	Quema de Basura	No
Congestión de vehículos (taponamiento)	No	Ruido de vehículos y motores	No
Desechos o residuos de fábrica, taller, hospital	No	Ruidos de fábrica o taller	No
Envasadora de gas	No	Ruidos y/o humos de planta eléctrica	No
Fábrica de productos químicos	No	Vertederos cerca de viviendas	No
Humo o gases de fábrica	No	Otro	No

P12. De los siguientes problemas sociales, ¿Cuáles afectan a la comunidad?			
Respuestas:	a) Si b) No c) N/S d) N/C		
Alcoholismo	Si	Falta de energía eléctrica	No
Calles con poca o sin iluminación	No	Falta de escuela	No
Calles mal estado	No	Falta de instalaciones deportiva	No
Congestión y trafico desorganizado	No	Falta trabajo	No
Delincuencia	No	Problemas con migrantes indocumentados	No
Drogadicción	No	Prostitución	No
Embarazo infantil	No	Otro	No
Falta de agua	No		

P13. De las siguientes organizaciones e instituciones, ¿Cuáles existen en la comunidad?			
Respuestas:	a) Si b) No c) N/S d) N/C		
Iglesias	Si	Asociaciones de protección al medio ambiente	No
Junta de Vecinos	Si	Centro de madres	No
Asociación de agricultores	No	Club Cultural y deportivos	No
Asociación de Comerciantes	No	Cooperativas	No
Asociación de estudiantes	No	Grupos de jóvenes	No
Asociación de Mujeres	No	ONGs o fundaciones de desarrollo	No
Asociación de productores	No	Sindicatos	No
Asociación Mutualistas	No	Otro	No

P14. ¿Existe en la comunidad algún área natural que es o deba ser protegida?		
Respuestas:	a) Si b) No c) N/S d) N/C	
Fuente hídrica (río, lago, laguna, humedad…)		No
Bosques		No
Otro		No

P15. De los siguientes riesgos ¿Cuáles son los principales que existen en su comunidad?			
Ciclones	Si	Inundaciones	No
Deslizamiento de tierra	No	Terremotos	No
Incendios	No	Otro	No

P16. De las siguientes entidades, ¿Cuáles existen en la comunidad?			
Cruz Roja	Si	Sistema 9-1-1	Si
Cuerpo de Bomberos	Si	Otro	No
Defensa Civil	No		

II. Percepción sobre el proyecto

P17. ¿Tiene usted conocimiento del proyecto?			
Si	✔	NS/NC	
No			

P18. ¿Considera usted que el proyecto impactara al medio ambiente y su comunidad?			
Si		NS/NC	
No	✔		

P19. ¿Cómo entiende que será este impacto?			
Positivo	✔	NS/NC	
Negativo			

P20. Cuando el proyecto esté funcionando, cree que podría producir:			
Respuestas			
Contaminación de las aguas	No	Incendios	No
Contaminación del aire	No	Otro	No
Escapes de gases tóxicos	No		

P21. Usted cree que este proyecto puede:			
Generar empleos	Si	Contratar servicios en la comunidad	No
Apoyar el desarrollo de la comunidad	No	Contribuir a usar fuentes de energía menos contaminantes	No
Comprar en negocios locales	No	Proteger al medio ambiente	No

P22. Con la información que tiene sobre este tipo de proyecto o el tipo de proyecto, usted estaría:	
De acuerdo con su ejecución	✔
De acuerdo con condiciones	
En desacuerdo con su ejecución	
NS/NC	

P23. ¿Cuáles son las condiciones?	
Que no afecte el medio ambiente	
Que se contrate la gente de la comunidad	
Otro	

Observaciones:

Encuestador: Anyi Mariely Laurencio Otañez

Supervisor: Mario Méndez

EMPACA Formulario general

(Resultados a ser usados en: Análisis de Interesados y en el Socioeconómico)

Nombre: Mirian Jiménez

Teléfono: 80955501349

Fecha: 44448

Provincia: La Romana

Municipio: La Romana

Sección/Barrio: San Carlos

Paraje/sector:

I. Datos demográficos

P1. Edad:	50
P1.1. Rango de edad	
18 a 19	
20 a 29	
30 a 39	
40 a 49	
50 a 59	✔
60 o más	

P2. Sexo	
Masculino	
Femenino	✔

P3. Estado civil			
Casado(a)		Separado de matrimonio legal o religioso	
Unido(a)			
Viudo(a)		Separado(a) de unión libre	
Divorciado(a)		Soltero(a)	✔

P4. ¿Trabaja usted actualmente?			
Si		No	✔

P5. Tipo de trabajo			
Empleado u obrero del gobierno central o municipal		Profesional que trabaja por cuenta propia	
Empleado u obrero de empresa pública		No profesional que trabaja por cuenta propia	
Empleado u obrero de empresas privadas		Trabajador(a) doméstico(a)	
Empleador o patrón		Otro (especifique)	
Trabajados(a) para un familiar o no familiar sin paga o ganancia			

P6. Nivel educativo			
Preescolar o inicial		Universitario	✔
Primario o básico		Postgrado, Maestría o Doctorado	
Secundario o Medio		NC	

P7. Nacionalidad			
Dominicano/a	✔	Extranjero/a (especifique):	

P8. ¿Aproximadamente cuánto es el gasto mensual de su hogar?			
Menos de 10,000.00.		30,001.00 a 35,000.00	
10,000.00 a 15,000.00		35,001.00 a 40,000.00	
15,001.00 a 20,000.00	✔	40,001.00 a 45,000.00	
20,001.00 a 25,000.00		Mas de 45,000.00.	
25,001.00 a 30,000.00		NC	

P9. ¿Cuántos años tiene viviendo en la comunidad?			
Menos de 1		Entre 11 y 15	
Entre 1 y 5		Mas de 15	✔
Entre 6 y 10			

P10. ¿Más o menos cuál es su ingreso mensual?			
Menos de 10,000.00	✔	30,001.00 a 35,000.00	
10,000.00 a 15,000.00		35,001.00 a 40,000.00	
15,001.00 a 20,000.00		40,001.00 a 45,000.00	
20,001.00 a 25,000.00		Mas de 45,000.00.	
25,001.00 a 30,000.00		NC	

P11. De los siguientes riesgos y fuentes de contaminación, ¿Cuáles afectan a la comunidad?			
Respuestas: a) Si b) No c) N/S d) N/C			
Acumulación de basura	No	Música alta de bares, colmados o vecinos	Si
Aguas estancadas	No	Pocilga o granja	No
Bomba de gasolina	Si	Polvo por calles o carreteras sin pavimentar	No
Cañada con basura o agua contaminada	No	Quema de Basura	No
Congestión de vehículos (taponamiento)	No	Ruido de vehículos y motores	Si
Desechos o residuos de fábrica, taller, hospital	No	Ruidos de fábrica o taller	No
Envasadora de gas	No	Ruidos y/o humos de planta eléctrica	No
Fábrica de productos químicos	No	Vertederos cerca de viviendas	No
Humo o gases de fábrica	No	Otro	No

P12. De los siguientes problemas sociales, ¿Cuáles afectan a la comunidad?			
Respuestas: a) Si b) No c) N/S d) N/C			
Alcoholismo	No	Falta de energía eléctrica	No
Calles con poca o sin iluminación	No	Falta de escuela	No
Calles mal estado	No	Falta de instalaciones deportiva	No
Congestión y trafico desorganizado	No	Falta trabajo	No
Delincuencia	Si	Problemas con migrantes indocumentados	No
Drogadicción	Si	Prostitución	Si
Embarazo infantil	Si	Otro	No
Falta de agua	No		

P13. De las siguientes organizaciones e instituciones, ¿Cuáles existen en la comunidad?			
Respuestas: a) Si b) No c) N/S d) N/C			
Iglesias	Si	Asociaciones de protección al medio ambiente	No
Junta de Vecinos	Si	Centro de madres	No
Asociación de agricultores	No	Club Cultural y deportivos	No
Asociación de Comerciantes	No	Cooperativas	No
Asociación de estudiantes	No	Grupos de jóvenes	No
Asociación de Mujeres	No	ONGs o fundaciones de desarrollo	No
Asociación de productores	No	Sindicatos	No
Asociación Mutualistas	No	Otro	No

P14. ¿Existe en la comunidad algún área natural que es o deba ser protegida?	
Respuestas: a) Si b) No c) N/S d) N/C	
Fuente hídrica (río, lago, laguna, humedad…)	No
Bosques	No
Otro	No

P15. De los siguientes riesgos ¿Cuáles son los principales que existen en su comunidad?			
Ciclones	Si	Inundaciones	Si
Deslizamiento de tierra	No	Terremotos	No
Incendios	No	Otro	No

P16. De las siguientes entidades, ¿Cuáles existen en la comunidad?			
Cruz Roja	Si	Sistema 9-1-1	Si
Cuerpo de Bomberos	Si	Otro	No
Defensa Civil	Si		

II. Percepción sobre el proyecto

P17. ¿Tiene usted conocimiento del proyecto?			
Si	✔	NS/NC	
No			

P18. ¿Considera usted que el proyecto impactara al medio ambiente y su comunidad?			
Si		NS/NC	
No	✔		

P19. ¿Cómo entiende que será este impacto?			
Positivo	✔	NS/NC	
Negativo			

P20. Cuando el proyecto esté funcionando, cree que podría producir:			
Respuestas			
Contaminación de las aguas	No	Incendios	No
Contaminación del aire	No	Otro	No
Escapes de gases tóxicos	No		

P21. Usted cree que este proyecto puede:			
Generar empleos	Si	Contratar servicios en la comunidad	No
Apoyar el desarrollo de la comunidad	Si	Contribuir a usar fuertes de energía menos contaminantes	No
Comprar en negocios locales	No	Proteger al medio ambiente	No

P22. Con la información que tiene sobre este tipo de proyecto o el tipo de proyecto, usted estaría:	
De acuerdo con su ejecución	✔
De acuerdo con condiciones	
En desacuerdo con su ejecución	
NS/NC	

P23. ¿Cuáles son las condiciones?	
Que no afecte el medio ambiente	
Que se contrate la gente de la comunidad	
Otro	

Observaciones: Con esto a cansaría más la persona podrá compra sus vehículo

Encuestador: Anyi Mariely Laurencio Otañez

Supervisor: Mario Méndez

EMPACA Formulario general

(Resultados a ser usados en: Análisis de Interesados y en el Socioeconómico)

Nombre: Anyi florimor

Teléfono: 8099108157

Fecha: 44448

Provincia: La Romana

Municipio: La Romana

Sección/Barrio: San Carlos

Paraje/sector:

I. Datos demográficos

P1. Edad:	22
P1.1. Rango de edad	
18 a 19	
20 a 29	✔
30 a 39	
40 a 49	
50 a 59	
60 o más	

P2. Sexo	
Masculino	
Femenino	✔

P3. Estado civil			
Casado(a)		Separado de matrimonio legal o religioso	
Unido(a)			
Viudo(a)		Separado(a) de unión libre	
Divorciado(a)		Soltero(a)	✔

P4. ¿Trabaja usted actualmente?			
Si	✔	No	

P5. Tipo de trabajo			
Empleado u obrero del gobierno central o municipal		Profesional que trabaja por cuenta propia	
Empleado u obrero de empresa pública		No profesional que trabaja por cuenta propia	
Empleado u obrero de empresas privadas		Trabajador(a) doméstico(a)	
Empleador o patrón	✔	Otro (especifique)	
Trabajados(a) para un familiar o no familiar sin paga o ganancia			

P6. Nivel educativo			
Preescolar o inicial		Universitario	
Primario o básico		Postgrado, Maestría o Doctorado	
Secundario o Medio	✔	NC	

P7. Nacionalidad			
Dominicano/a		Extranjero/a (especifique):	✔
		Haitiano/a	

P8. ¿Aproximadamente cuánto es el gasto mensual de su hogar?			
Menos de 10,000.00.		30,001.00 a 35,000.00	
10,000.00 a 15,000.00	✔	35,001.00 a 40,000.00	
15,001.00 a 20,000.00		40,001.00 a 45,000.00	
20,001.00 a 25,000.00		Mas de 45,000.00.	
25,001.00 a 30,000.00		NC	

P9. ¿Cuántos años tiene viviendo en la comunidad?			
Menos de 1		Entre 11 y 15	
Entre 1 y 5	✔	Mas de 15	
Entre 6 y 10			

P10. ¿Más o menos cuál es su ingreso mensual?			
Menos de 10,000.00	✔	30,001.00 a 35,000.00	
10,000.00 a 15,000.00		35,001.00 a 40,000.00	
15,001.00 a 20,000.00		40,001.00 a 45,000.00	
20,001.00 a 25,000.00		Mas de 45,000.00.	
25,001.00 a 30,000.00		NC	

P11. De los siguientes riesgos y fuentes de contaminación, ¿Cuáles afectan a la comunidad?			
Respuestas: a) Si b) No c) N/S d) N/C			
Acumulación de basura	No	Música alta de bares, colmados o vecinos	Si
Aguas estancadas	No	Pocilga o granja	No
Bomba de gasolina	No	Polvo por calles o carreteras sin pavimentar	Si
Cañada con basura o agua contaminada	No	Quema de Basura	No
Congestión de vehículos (taponamiento)	No	Ruido de vehículos y motores	Si
Desechos o residuos de fábrica, taller, hospital	No	Ruidos de fábrica o taller	No
Envasadora de gas	No	Ruidos y/o humos de planta eléctrica	Si
Fábrica de productos químicos	No	Vertederos cerca de viviendas	No
Humo o gases de fábrica	No	Otro	No

P12. De los siguientes problemas sociales, ¿Cuáles afectan a la comunidad?			
Respuestas:	a) Si b) No c) N/S d) N/C		
Alcoholismo	Si	Falta de energía eléctrica	No
Calles con poca o sin iluminación	Si	Falta de escuela	No
Calles mal estado	No	Falta de instalaciones deportiva	No
Congestión y trafico desorganizado	No	Falta trabajo	Si
Delincuencia	Si	Problemas con migrantes indocumentados	No
Drogadicción	Si	Prostitución	No
Embarazo infantil	Si	Otro	No
Falta de agua	Si		

P13. De las siguientes organizaciones e instituciones, ¿Cuáles existen en la comunidad?			
Respuestas:	a) Si b) No c) N/S d) N/C		
Iglesias	Si	Asociaciones de protección al medio ambiente	No
Junta de Vecinos	Si	Centro de madres	No
Asociación de agricultores	No	Club Cultural y deportivos	No
Asociación de Comerciantes	No	Cooperativas	No
Asociación de estudiantes	No	Grupos de jóvenes	No
Asociación de Mujeres	No	ONGs o fundaciones de desarrollo	No
Asociación de productores	No	Sindicatos	No
Asociación Mutualistas	No	Otro	No

P14. ¿Existe en la comunidad algún área natural que es o deba ser protegida?		
Respuestas:	a) Si b) No c) N/S d) N/C	
Fuente hídrica (río, lago, laguna, humedad…)		No
Bosques		No
Otro		No

P15. De los siguientes riesgos ¿Cuáles son los principales que existen en su comunidad?			
Ciclones	No	Inundaciones	Si
Deslizamiento de tierra	No	Terremotos	No
Incendios	No	Otro	No

P16. De las siguientes entidades, ¿Cuáles existen en la comunidad?			
Cruz Roja	Si	Sistema 9-1-1	Si
Cuerpo de Bomberos	Si	Otro	No
Defensa Civil	Si		

II. Percepción sobre el proyecto

P17. ¿Tiene usted conocimiento del proyecto?			
Si	✔	NS/NC	
No			

P18. ¿Considera usted que el proyecto impactara al medio ambiente y su comunidad?			
Si		NS/NC	
No	✔		

P19. ¿Cómo entiende que será este impacto?			
Positivo	✔	NS/NC	
Negativo			

P20. Cuando el proyecto esté funcionando, cree que podría producir:			
Respuestas			
Contaminación de las aguas	No	Incendios	No
Contaminación del aire	No	Otro	No
Escapes de gases tóxicos	No		

P21. Usted cree que este proyecto puede:			
Generar empleos	Si	Contratar servicios en la comunidad	No
Apoyar el desarrollo de la comunidad	Si	Contribuir a usar fuentes de energía menos contaminantes	No
Comprar en negocios locales	No	Proteger al medio ambiente	No

P22. Con la información que tiene sobre este tipo de proyecto o el tipo de proyecto, usted estaría:	
De acuerdo con su ejecución	✔
De acuerdo con condiciones	
En desacuerdo con su ejecución	
NS/NC	

P23. ¿Cuáles son las condiciones?	
Que no afecte el medio ambiente	
Que se contrate la gente de la comunidad	
Otro	

Observaciones:

Encuestador: Anyi Mariely Laurencio Otañez

Supervisor: Mario Méndez

EMPACA Formulario general

(Resultados a ser usados en: Análisis de Interesados y en el Socioeconómico)

Nombre: Juan julio lora

Teléfono: 829385566

Fecha: 44448

Provincia: La Romana

Municipio: La Romana

Sección/Barrio: San Carlos

Paraje/sector:

I. Datos demográficos

P1. Edad:	43
P1.1. Rango de edad	
18 a 19	
20 a 29	
30 a 39	
40 a 49	✔
50 a 59	
60 o más	

P2. Sexo	
Masculino	✔
Femenino	

P3. Estado civil			
Casado(a)		Separado de matrimonio legal o religioso	
Unido(a)	✔		
Viudo(a)		Separado(a) de unión libre	
Divorciado(a)		Soltero(a)	

P4. ¿Trabaja usted actualmente?			
Si	✔	No	

P5. Tipo de trabajo			
Empleado u obrero del gobierno central o municipal		Profesional que trabaja por cuenta propia	
Empleado u obrero de empresa pública	✔	No profesional que trabaja por cuenta propia	
Empleado u obrero de empresas privadas		Trabajador(a) doméstico(a)	
Empleador o patrón		Otro (especifique)	
Trabajados(a) para un familiar o no familiar sin paga o ganancia			

P6. Nivel educativo			
Preescolar o inicial		Universitario	
Primario o básico	✔	Postgrado, Maestría o Doctorado	
Secundario o Medio		NC	

P7. Nacionalidad			
Dominicano/a	✔	Extranjero/a (especifique):	

P8. ¿Aproximadamente cuánto es el gasto mensual de su hogar?			
Menos de 10,000.00.	✔	30,001.00 a 35,000.00	
10,000.00 a 15,000.00		35,001.00 a 40,000.00	
15,001.00 a 20,000.00		40,001.00 a 45,000.00	
20,001.00 a 25,000.00		Mas de 45,000.00.	
25,001.00 a 30,000.00		NC	

P9. ¿Cuántos años tiene viviendo en la comunidad?			
Menos de 1		Entre 11 y 15	
Entre 1 y 5		Mas de 15	✔
Entre 6 y 10			

P10. ¿Más o menos cuál es su ingreso mensual?			
Menos de 10,000.00		30,001.00 a 35,000.00	
10,000.00 a 15,000.00		35,001.00 a 40,000.00	
15,001.00 a 20,000.00		40,001.00 a 45,000.00	
20,001.00 a 25,000.00	✔	Mas de 45,000.00.	
25,001.00 a 30,000.00		NC	

P11. De los siguientes riesgos y fuentes de contaminación, ¿Cuáles afectan a la comunidad?			
Respuestas: a) Si b) No c) N/S d) N/C			
Acumulación de basura	No	Música alta de bares, colmados o vecinos	Si
Aguas estancadas	No	Pocilga o granja	No
Bomba de gasolina	Si	Polvo por calles o carreteras sin pavimentar	Si
Cañada con basura o agua contaminada	No	Quema de Basura	No
Congestión de vehículos (taponamiento)	No	Ruido de vehículos y motores	No
Desechos o residuos de fábrica, taller, hospital	No	Ruidos de fábrica o taller	No
Envasadora de gas	No	Ruidos y/o humos de planta eléctrica	No
Fábrica de productos químicos	No	Vertederos cerca de viviendas	No
Humo o gases de fábrica	No	Otro	No

P12. De los siguientes problemas sociales, ¿Cuáles afectan a la comunidad?			
Respuestas:	a) Si b) No c) N/S d) N/C		
Alcoholismo	Si	Falta de energía eléctrica	No
Calles con poca o sin iluminación	No	Falta de escuela	No
Calles mal estado	No	Falta de instalaciones deportiva	No
Congestión y trafico desorganizado	No	Falta trabajo	No
Delincuencia	Si	Problemas con migrantes indocumentados	No
Drogadicción	Si	Prostitución	Si
Embarazo infantil	Si	Otro	No
Falta de agua	Si		

P13. De las siguientes organizaciones e instituciones, ¿Cuáles existen en la comunidad?			
Respuestas:	a) Si b) No c) N/S d) N/C		
Iglesias	NS/NC	Asociaciones de protección al medio ambiente	NS/NC
Junta de Vecinos	NS/NC	Centro de madres	NS/NC
Asociación de agricultores	NS/NC	Club Cultural y deportivos	NS/NC
Asociación de Comerciantes	NS/NC	Cooperativas	NS/NC
Asociación de estudiantes	NS/NC	Grupos de jóvenes	NS/NC
Asociación de Mujeres	NS/NC	ONGs o fundaciones de desarrollo	NS/NC
Asociación de productores	NS/NC	Sindicatos	NS/NC
Asociación Mutualistas	NS/NC	Otro	NS/NC

P14. ¿Existe en la comunidad algún área natural que es o deba ser protegida?	
Respuestas: a) Si b) No c) N/S d) N/C	
Fuente hídrica (río, lago, laguna, humedad…)	No
Bosques	No
Otro	No

P15. De los siguientes riesgos ¿Cuáles son los principales que existen en su comunidad?			
Ciclones	Si	Inundaciones	Si
Deslizamiento de tierra	No	Terremotos	No
Incendios	No	Otro	No

P16. De las siguientes entidades, ¿Cuáles existen en la comunidad?			
Cruz Roja	Si	Sistema 9-1-1	Si
Cuerpo de Bomberos	Si	Otro	No
Defensa Civil	Si		

II. Percepción sobre el proyecto

P17. ¿Tiene usted conocimiento del proyecto?			
Si	✔	NS/NC	
No			

P18. ¿Considera usted que el proyecto impactara al medio ambiente y su comunidad?			
Si		NS/NC	
No	✔		

P19. ¿Cómo entiende que será este impacto?			
Positivo	✔	NS/NC	
Negativo			

P20. Cuando el proyecto esté funcionando, cree que podría producir:			
Respuestas			
Contaminación de las aguas	No	Incendios	No
Contaminación del aire	No	Otro	No
Escapes de gases tóxicos	No		

P21. Usted cree que este proyecto puede:			
Generar empleos	Si	Contratar servicios en la comunidad	No
Apoyar el desarrollo de la comunidad	Si	Contribuir a usar fuentes de energía menos contaminantes	No
Comprar en negocios locales	No	Proteger al medio ambiente	No

P22. Con la información que tiene sobre este tipo de proyecto o el tipo de proyecto, usted estaría:	
De acuerdo con su ejecución	✔
De acuerdo con condiciones	
En desacuerdo con su ejecución	
NS/NC	

P23. ¿Cuáles son las condiciones?	
Que no afecte el medio ambiente	
Que se contrate la gente de la comunidad	
Otro	

Observaciones:

Encuestador: Anyi Mariely Laurencio Otañez

Supervisor: Mario Méndez

EMPACA Formulario general

(Resultados a ser usados en: Análisis de Interesados y en el Socioeconómico)

Nombre: Natalia nieves

Teléfono: 8293358809

Fecha: 44448

Provincia: La Romana

Municipio: La Romana

Sección/Barrio: San Carlos

Paraje/sector:

I. Datos demográficos

P1. Edad:	20
P1.1. Rango de edad	
18 a 19	
20 a 29	✔
30 a 39	
40 a 49	
50 a 59	
60 o más	

P2. Sexo	
Masculino	
Femenino	✔

P3. Estado civil			
Casado(a)		Separado de matrimonio legal o religioso	
Unido(a)	✔		
Viudo(a)		Separado(a) de unión libre	
Divorciado(a)		Soltero(a)	

P4. ¿Trabaja usted actualmente?			
Si	✔	No	

P5. Tipo de trabajo			
Empleado u obrero del gobierno central o municipal		Profesional que trabaja por cuenta propia	
Empleado u obrero de empresa pública		No profesional que trabaja por cuenta propia	
Empleado u obrero de empresas privadas	✔	Trabajador(a) doméstico(a)	
Empleador o patrón		Otro (especifique)	
Trabajados(a) para un familiar o no familiar sin paga o ganancia			

P6. Nivel educativo			
Preescolar o inicial		Universitario	
Primario o básico		Postgrado, Maestría o Doctorado	
Secundario o Medio	✔	NC	

P7. Nacionalidad			
Dominicano/a	✔	Extranjero/a (especifique):	

P8. ¿Aproximadamente cuánto es el gasto mensual de su hogar?			
Menos de 10,000.00.		30,001.00 a 35,000.00	
10,000.00 a 15,000.00	✔	35,001.00 a 40,000.00	
15,001.00 a 20,000.00		40,001.00 a 45,000.00	
20,001.00 a 25,000.00		Mas de 45,000.00.	
25,001.00 a 30,000.00		NC	

P9. ¿Cuántos años tiene viviendo en la comunidad?			
Menos de 1		Entre 11 y 15	
Entre 1 y 5		Mas de 15	
Entre 6 y 10	✔		

P10. ¿Más o menos cuál es su ingreso mensual?			
Menos de 10,000.00		30,001.00 a 35,000.00	
10,000.00 a 15,000.00		35,001.00 a 40,000.00	
15,001.00 a 20,000.00		40,001.00 a 45,000.00	
20,001.00 a 25,000.00	✔	Mas de 45,000.00.	
25,001.00 a 30,000.00		NC	

P11. De los siguientes riesgos y fuentes de contaminación, ¿Cuáles afectan a la comunidad?			
Respuestas: a) Si b) No c) N/S d) N/C			
Acumulación de basura	No	Música alta de bares, colmados o vecinos	No
Aguas estancadas	No	Pocilga o granja	No
Bomba de gasolina	Si	Polvo por calles o carreteras sin pavimentar	Si
Cañada con basura o agua contaminada	No	Quema de Basura	No
Congestión de vehículos (taponamiento)	No	Ruido de vehículos y motores	Si
Desechos o residuos de fábrica, taller, hospital	No	Ruidos de fábrica o taller	No
Envasadora de gas	No	Ruidos y/o humos de planta eléctrica	No
Fábrica de productos químicos	No	Vertederos cerca de viviendas	No
Humo o gases de fábrica	No	Otro	No

P12. De los siguientes problemas sociales, ¿Cuáles afectan a la comunidad?			
Respuestas:	a) Si b) No c) N/S d) N/C		
Alcoholismo	Si	Falta de energía eléctrica	No
Calles con poca o sin iluminación	No	Falta de escuela	No
Calles mal estado	No	Falta de instalaciones deportiva	No
Congestión y trafico desorganizado	No	Falta trabajo	No
Delincuencia	Si	Problemas con migrantes indocumentados	No
Drogadicción	Si	Prostitución	Si
Embarazo infantil	Si	Otro	No
Falta de agua	Si		

P13. De las siguientes organizaciones e instituciones, ¿Cuáles existen en la comunidad?			
Respuestas:	a) Si b) No c) N/S d) N/C		
Iglesias	Si	Asociaciones de protección al medio ambiente	No
Junta de Vecinos	Si	Centro de madres	No
Asociación de agricultores	No	Club Cultural y deportivos	No
Asociación de Comerciantes	No	Cooperativas	No
Asociación de estudiantes	No	Grupos de jóvenes	No
Asociación de Mujeres	No	ONGs o fundaciones de desarrollo	No
Asociación de productores	No	Sindicatos	No
Asociación Mutualistas	No	Otro	No

P14. ¿Existe en la comunidad algún área natural que es o deba ser protegida?	
Respuestas: a) Si b) No c) N/S d) N/C	
Fuente hídrica (río, lago, laguna, humedad…)	No
Bosques	No
Otro	No

P15. De los siguientes riesgos ¿Cuáles son los principales que existen en su comunidad?			
Ciclones	No	Inundaciones	Si
Deslizamiento de tierra	No	Terremotos	No
Incendios	No	Otro	No

P16. De las siguientes entidades, ¿Cuáles existen en la comunidad?			
Cruz Roja	Si	Sistema 9-1-1	Si
Cuerpo de Bomberos	Si	Otro	No
Defensa Civil	Si		

II. Percepción sobre el proyecto

P17. ¿Tiene usted conocimiento del proyecto?			
Si	✔	NS/NC	
No			

P18. ¿Considera usted que el proyecto impactara al medio ambiente y su comunidad?			
Si		NS/NC	
No	✔		

P19. ¿Cómo entiende que será este impacto?			
Positivo	✔	NS/NC	
Negativo			

P20. Cuando el proyecto esté funcionando, cree que podría producir:			
Respuestas			
Contaminación de las aguas	No	Incendios	No
Contaminación del aire	No	Otro	No
Escapes de gases tóxicos	No		

P21. Usted cree que este proyecto puede:			
Generar empleos	Si	Contratar servicios en la comunidad	No
Apoyar el desarrollo de la comunidad	Si	Contribuir a usar fuentes de energía menos contaminantes	No
Comprar en negocios locales	No	Proteger al medio ambiente	No

P22. Con la información que tiene sobre este tipo de proyecto o el tipo de proyecto, usted estaría:	
De acuerdo con su ejecución	✔
De acuerdo con condiciones	
En desacuerdo con su ejecución	
NS/NC	

P23. ¿Cuáles son las condiciones?	
Que no afecte el medio ambiente	
Que se contrate la gente de la comunidad	
Otro	

Observaciones:

Encuestador: Anyi Mariely Laurencio Otañez

Supervisor: Mario Méndez

EMPACA Formulario general

(Resultados a ser usados en: Análisis de Interesados y en el Socioeconómico)

Nombre: José Batista

Teléfono: 8297987889

Fecha: 44448

Provincia: La Romana

Municipio: La Romana

Sección/Barrio: San Carlos

Paraje/sector:

I. Datos demográficos

P1. Edad:	19
P1.1. Rango de edad	
18 a 19	✔
20 a 29	
30 a 39	
40 a 49	
50 a 59	
60 o más	

P2. Sexo	
Masculino	✔
Femenino	

P3. Estado civil			
Casado(a)		Separado de matrimonio legal o religioso	
Unido(a)			
Viudo(a)		Separado(a) de unión libre	
Divorciado(a)		Soltero(a)	✔

P4. ¿Trabaja usted actualmente?			
Si	✔	No	

P5. Tipo de trabajo			
Empleado u obrero del gobierno central o municipal		Profesional que trabaja por cuenta propia	
Empleado u obrero de empresa pública		No profesional que trabaja por cuenta propia	
Empleado u obrero de empresas privadas	✔	Trabajador(a) doméstico(a)	
Empleador o patrón		Otro (especifique)	
Trabajados(a) para un familiar o no familiar sin paga o ganancia			

P6. Nivel educativo			
Preescolar o inicial		Universitario	
Primario o básico		Postgrado, Maestría o Doctorado	
Secundario o Medio	✔	NC	

P7. Nacionalidad			
Dominicano/a	✔	Extranjero/a (especifique):	

P8. ¿Aproximadamente cuánto es el gasto mensual de su hogar?			
Menos de 10,000.00.	✔	30,001.00 a 35,000.00	
10,000.00 a 15,000.00		35,001.00 a 40,000.00	
15,001.00 a 20,000.00		40,001.00 a 45,000.00	
20,001.00 a 25,000.00		Mas de 45,000.00.	
25,001.00 a 30,000.00		NC	

P9. ¿Cuántos años tiene viviendo en la comunidad?			
Menos de 1		Entre 11 y 15	
Entre 1 y 5	✔	Mas de 15	
Entre 6 y 10			

P10. ¿Más o menos cuál es su ingreso mensual?			
Menos de 10,000.00	✔	30,001.00 a 35,000.00	
10,000.00 a 15,000.00		35,001.00 a 40,000.00	
15,001.00 a 20,000.00		40,001.00 a 45,000.00	
20,001.00 a 25,000.00		Mas de 45,000.00.	
25,001.00 a 30,000.00		NC	

P11. De los siguientes riesgos y fuentes de contaminación, ¿Cuáles afectan a la comunidad?			
Respuestas: a) Si b) No c) N/S d) N/C			
Acumulación de basura	No	Música alta de bares, colmados o vecinos	No
Aguas estancadas	No	Pocilga o granja	No
Bomba de gasolina	No	Polvo por calles o carreteras sin pavimentar	Si
Cañada con basura o agua contaminada	No	Quema de Basura	No
Congestión de vehículos (taponamiento)	No	Ruido de vehículos y motores	No
Desechos o residuos de fábrica, taller, hospital	No	Ruidos de fábrica o taller	No
Envasadora de gas	No	Ruidos y/o humos de planta eléctrica	No
Fábrica de productos químicos	No	Vertederos cerca de viviendas	No
Humo o gases de fábrica	No	Otro	No

P12. De los siguientes problemas sociales, ¿Cuáles afectan a la comunidad?			
Respuestas: a) Si b) No c) N/S d) N/C			
Alcoholismo	NS/NC	Falta de energía eléctrica	NS/NC
Calles con poca o sin iluminación	NS/NC	Falta de escuela	NS/NC
Calles mal estado	NS/NC	Falta de instalaciones deportiva	NS/NC
Congestión y trafico desorganizado	NS/NC	Falta trabajo	NS/NC
Delincuencia	NS/NC	Problemas con migrantes indocumentados	NS/NC
Drogadicción	NS/NC	Prostitución	NS/NC
Embarazo infantil	NS/NC	Otro	NS/NC
Falta de agua	NS/NC		

P13. De las siguientes organizaciones e instituciones, ¿Cuáles existen en la comunidad?			
Respuestas: a) Si b) No c) N/S d) N/C			
Iglesias	Si	Asociaciones de protección al medio ambiente	No
Junta de Vecinos	Si	Centro de madres	No
Asociación de agricultores	No	Club Cultural y deportivos	No
Asociación de Comerciantes	No	Cooperativas	No
Asociación de estudiantes	No	Grupos de jóvenes	No
Asociación de Mujeres	No	ONGs o fundaciones de desarrollo	No
Asociación de productores	No	Sindicatos	No
Asociación Mutualistas	No	Otro	No

P14. ¿Existe en la comunidad algún área natural que es o deba ser protegida?	
Respuestas: a) Si b) No c) N/S d) N/C	
Fuente hídrica (río, lago, laguna, humedad…)	No
Bosques	No
Otro	No

P15. De los siguientes riesgos ¿Cuáles son los principales que existen en su comunidad?			
Ciclones	NS/NC	Inundaciones	NS/NC
Deslizamiento de tierra	NS/NC	Terremotos	NS/NC
Incendios	NS/NC	Otro	NS/NC

P16. De las siguientes entidades, ¿Cuáles existen en la comunidad?			
Cruz Roja	Si	Sistema 9-1-1	Si
Cuerpo de Bomberos	Si	Otro	No
Defensa Civil	Si		

II. Percepción sobre el proyecto

P17. ¿Tiene usted conocimiento del proyecto?			
Si	✔	NS/NC	
No			

P18. ¿Considera usted que el proyecto impactara al medio ambiente y su comunidad?			
Si		NS/NC	
No	✔		

P19. ¿Cómo entiende que será este impacto?			
Positivo	✔	NS/NC	
Negativo			

P20. Cuando el proyecto esté funcionando, cree que podría producir:			
Respuestas			
Contaminación de las aguas	No	Incendios	No
Contaminación del aire	No	Otro	No
Escapes de gases tóxicos	No		

P21. Usted cree que este proyecto puede:			
Generar empleos	Si	Contratar servicios en la comunidad	No
Apoyar el desarrollo de la comunidad	Si	Contribuir a usar fuentes de energía menos contaminantes	No
Comprar en negocios locales	No	Proteger al medio ambiente	No

P22. Con la información que tiene sobre este tipo de proyecto o el tipo de proyecto, usted estaría:	
De acuerdo con su ejecución	✔
De acuerdo con condiciones	
En desacuerdo con su ejecución	
NS/NC	

P23. ¿Cuáles son las condiciones?	
Que no afecte el medio ambiente	
Que se contrate la gente de la comunidad	
Otro	

Observaciones:

Encuestador: Anyi Mariely Laurencio Otañez

Supervisor: Mario Méndez

EMPACA Formulario general

(Resultados a ser usados en: Análisis de Interesados y en el Socioeconómico)

Nombre: Fernando torres

Teléfono: 8094482593

Fecha: 44448

Provincia: La Romana

Municipio: La Romana

Sección/Barrio: San Carlos

Paraje/sector:

I. Datos demográficos

P1. Edad:	28
P1.1. Rango de edad	
18 a 19	
20 a 29	✔
30 a 39	
40 a 49	
50 a 59	
60 o más	

P2. Sexo	
Masculino	✔
Femenino	

P3. Estado civil			
Casado(a)	✔	Separado de matrimonio legal o religioso	
Unido(a)			
Viudo(a)		Separado(a) de unión libre	
Divorciado(a)		Soltero(a)	

P4. ¿Trabaja usted actualmente?			
Si	✔	No	

P5. Tipo de trabajo			
Empleado u obrero del gobierno central o municipal		Profesional que trabaja por cuenta propia	
Empleado u obrero de empresa pública		No profesional que trabaja por cuenta propia	
Empleado u obrero de empresas privadas	✔	Trabajador(a) doméstico(a)	
Empleador o patrón		Otro (especifique)	
Trabajados(a) para un familiar o no familiar sin paga o ganancia			

P6. Nivel educativo			
Preescolar o inicial		Universitario	
Primario o básico		Postgrado, Maestría o Doctorado	
Secundario o Medio	✔	NC	

P7. Nacionalidad			
Dominicano/a	✔	Extranjero/a (especifique):	

P8. ¿Aproximadamente cuánto es el gasto mensual de su hogar?			
Menos de 10,000.00.	✔	30,001.00 a 35,000.00	
10,000.00 a 15,000.00		35,001.00 a 40,000.00	
15,001.00 a 20,000.00		40,001.00 a 45,000.00	
20,001.00 a 25,000.00		Mas de 45,000.00.	
25,001.00 a 30,000.00		NC	

P9. ¿Cuántos años tiene viviendo en la comunidad?			
Menos de 1		Entre 11 y 15	
Entre 1 y 5	✔	Mas de 15	
Entre 6 y 10			

P10. ¿Más o menos cuál es su ingreso mensual?			
Menos de 10,000.00	✔	30,001.00 a 35,000.00	
10,000.00 a 15,000.00		35,001.00 a 40,000.00	
15,001.00 a 20,000.00		40,001.00 a 45,000.00	
20,001.00 a 25,000.00		Mas de 45,000.00.	
25,001.00 a 30,000.00		NC	

P11. De los siguientes riesgos y fuentes de contaminación, ¿Cuáles afectan a la comunidad?			
Respuestas: a) Si b) No c) N/S d) N/C			
Acumulación de basura	No	Música alta de bares, colmados o vecinos	Si
Aguas estancadas	No	Pocilga o granja	No
Bomba de gasolina	No	Polvo por calles o carreteras sin pavimentar	No
Cañada con basura o agua contaminada	No	Quema de Basura	No
Congestión de vehículos (taponamiento)	No	Ruido de vehículos y motores	Si
Desechos o residuos de fábrica, taller, hospital	No	Ruidos de fábrica o taller	No
Envasadora de gas	No	Ruidos y/o humos de planta eléctrica	No
Fábrica de productos químicos	No	Vertederos cerca de viviendas	No
Humo o gases de fábrica	No	Otro	No

P12. De los siguientes problemas sociales, ¿Cuáles afectan a la comunidad?			
Respuestas:	a) Si b) No c) N/S d) N/C		
Alcoholismo	Si	Falta de energía eléctrica	No
Calles con poca o sin iluminación	No	Falta de escuela	No
Calles mal estado	No	Falta de instalaciones deportiva	No
Congestión y trafico desorganizado	No	Falta trabajo	No
Delincuencia	Si	Problemas con migrantes indocumentados	No
Drogadicción	Si	Prostitución	Si
Embarazo infantil	No	Otro	No
Falta de agua	No		

P13. De las siguientes organizaciones e instituciones, ¿Cuáles existen en la comunidad?			
Respuestas:	a) Si b) No c) N/S d) N/C		
Iglesias	Si	Asociaciones de protección al medio ambiente	No
Junta de Vecinos	Si	Centro de madres	No
Asociación de agricultores	No	Club Cultural y deportivos	No
Asociación de Comerciantes	No	Cooperativas	No
Asociación de estudiantes	No	Grupos de jóvenes	No
Asociación de Mujeres	No	ONGs o fundaciones de desarrollo	No
Asociación de productores	No	Sindicatos	No
Asociación Mutualistas	No	Otro	No

P14. ¿Existe en la comunidad algún área natural que es o deba ser protegida?		
Respuestas:	a) Si b) No c) N/S d) N/C	
Fuente hídrica (río, lago, laguna, humedad…)		No
Bosques		No
Otro		No

P15. De los siguientes riesgos ¿Cuáles son los principales que existen en su comunidad?			
Ciclones	No	Inundaciones	Si
Deslizamiento de tierra	No	Terremotos	No
Incendios	No	Otro	No

P16. De las siguientes entidades, ¿Cuáles existen en la comunidad?			
Cruz Roja	Si	Sistema 9-1-1	Si
Cuerpo de Bomberos	Si	Otro	No
Defensa Civil	Si		

II. Percepción sobre el proyecto

P17. ¿Tiene usted conocimiento del proyecto?			
Si	✔	NS/NC	
No			

P18. ¿Considera usted que el proyecto impactara al medio ambiente y su comunidad?			
Si	✔	NS/NC	
No			

P19. ¿Cómo entiende que será este impacto?			
Positivo	✔	NS/NC	
Negativo			

P20. Cuando el proyecto esté funcionando, cree que podría producir:			
Respuestas			
Contaminación de las aguas	No	Incendios	No
Contaminación del aire	No	Otro	No
Escapes de gases tóxicos	No		

P21. Usted cree que este proyecto puede:			
Generar empleos	Si	Contratar servicios en la comunidad	No
Apoyar el desarrollo de la comunidad	Si	Contribuir a usar fuertes de energía menos contaminantes	No
Comprar en negocios locales	No	Proteger al medio ambiente	No

P22. Con la información que tiene sobre este tipo de proyecto o el tipo de proyecto, usted estaría:	
De acuerdo con su ejecución	✔
De acuerdo con condiciones	
En desacuerdo con su ejecución	
NS/NC	

P23. ¿Cuáles son las condiciones?	
Que no afecte el medio ambiente	
Que se contrate la gente de la comunidad	
Otro	

Observaciones:

Encuestador: Anyi Mariely Laurencio Otañez

Supervisor: Mario Méndez

EMPACA Formulario general

(Resultados a ser usados en: Análisis de Interesados y en el Socioeconómico)

Nombre: Estarlin Raposo

Municipio: La Romana

Teléfono: 8094796675

Sección/Barrio: San Carlos

Fecha: 44448

Paraje/sector:

Provincia: La Romana

I. Datos demográficos

P1. Edad:	21
P1.1. Rango de edad	
18 a 19	
20 a 29	✔
30 a 39	
40 a 49	
50 a 59	
60 o más	

P2. Sexo	
Masculino	✔
Femenino	

P3. Estado civil			
Casado(a)		Separado de matrimonio legal o religioso	
Unido(a)			
Viudo(a)		Separado(a) de unión libre	
Divorciado(a)		Soltero(a)	✔

P4. ¿Trabaja usted actualmente?			
Si	✔	No	

P5. Tipo de trabajo			
Empleado u obrero del gobierno central o municipal		Profesional que trabaja por cuenta propia	
Empleado u obrero de empresa pública		No profesional que trabaja por cuenta propia	
Empleado u obrero de empresas privadas	✔	Trabajador(a) doméstico(a)	
Empleador o patrón		Otro (especifique)	
Trabajados(a) para un familiar o no familiar sin paga o ganancia			

P6. Nivel educativo			
Preescolar o inicial		Universitario	
Primario o básico		Postgrado, Maestría o Doctorado	
Secundario o Medio	✔	NC	

P7. Nacionalidad			
Dominicano/a	✔	Extranjero/a (especifique):	

P8. ¿Aproximadamente cuánto es el gasto mensual de su hogar?			
Menos de 10,000.00.	✔	30,001.00 a 35,000.00	
10,000.00 a 15,000.00		35,001.00 a 40,000.00	
15,001.00 a 20,000.00		40,001.00 a 45,000.00	
20,001.00 a 25,000.00		Mas de 45,000.00.	
25,001.00 a 30,000.00		NC	

P9. ¿Cuántos años tiene viviendo en la comunidad?			
Menos de 1		Entre 11 y 15	
Entre 1 y 5		Mas de 15	✔
Entre 6 y 10			

P10. ¿Más o menos cuál es su ingreso mensual?			
Menos de 10,000.00		30,001.00 a 35,000.00	
10,000.00 a 15,000.00		35,001.00 a 40,000.00	
15,001.00 a 20,000.00		40,001.00 a 45,000.00	
20,001.00 a 25,000.00		Mas de 45,000.00.	
25,001.00 a 30,000.00	✔	NC	

P11. De los siguientes riesgos y fuentes de contaminación, ¿Cuáles afectan a la comunidad?			
Respuestas: a) Si b) No c) N/S d) N/C			
Acumulación de basura	No	Música alta de bares, colmados o vecinos	No
Aguas estancadas	No	Pocilga o granja	No
Bomba de gasolina	No	Polvo por calles o carreteras sin pavimentar	Si
Cañada con basura o agua contaminada	No	Quema de Basura	No
Congestión de vehículos (taponamiento)	No	Ruido de vehículos y motores	No
Desechos o residuos de fábrica, taller, hospital	No	Ruidos de fábrica o taller	No
Envasadora de gas	No	Ruidos y/o humos de planta eléctrica	No
Fábrica de productos químicos	No	Vertederos cerca de viviendas	No
Humo o gases de fábrica	No	Otro	No

P12. De los siguientes problemas sociales, ¿Cuáles afectan a la comunidad?			
Respuestas:	a) Si b) No c) N/S d) N/C		
Alcoholismo	Si	Falta de energía eléctrica	No
Calles con poca o sin iluminación	No	Falta de escuela	No
Calles mal estado	No	Falta de instalaciones deportiva	No
Congestión y trafico desorganizado	No	Falta trabajo	No
Delincuencia	Si	Problemas con migrantes indocumentados	No
Drogadicción	Si	Prostitución	Si
Embarazo infantil	Si	Otro	No
Falta de agua	Si		

P13. De las siguientes organizaciones e instituciones, ¿Cuáles existen en la comunidad?			
Respuestas:	a) Si b) No c) N/S d) N/C		
Iglesias	Si	Asociaciones de protección al medio ambiente	No
Junta de Vecinos	Si	Centro de madres	No
Asociación de agricultores	No	Club Cultural y deportivos	No
Asociación de Comerciantes	No	Cooperativas	No
Asociación de estudiantes	No	Grupos de jóvenes	No
Asociación de Mujeres	No	ONGs o fundaciones de desarrollo	No
Asociación de productores	No	Sindicatos	No
Asociación Mutualistas	No	Otro	No

P14. ¿Existe en la comunidad algún área natural que es o deba ser protegida?		
Respuestas:	a) Si b) No c) N/S d) N/C	
Fuente hídrica (río, lago, laguna, humedad…)		No
Bosques		No
Otro		No

P15. De los siguientes riesgos ¿Cuáles son los principales que existen en su comunidad?			
Ciclones	No	Inundaciones	Si
Deslizamiento de tierra	No	Terremotos	No
Incendios	No	Otro	No

P16. De las siguientes entidades, ¿Cuáles existen en la comunidad?			
Cruz Roja	Si	Sistema 9-1-1	Si
Cuerpo de Bomberos	Si	Otro	No
Defensa Civil	Si		

II. Percepción sobre el proyecto

P17. ¿Tiene usted conocimiento del proyecto?			
Si	✔	NS/NC	
No			

P18. ¿Considera usted que el proyecto impactara al medio ambiente y su comunidad?			
Si	✔	NS/NC	
No			

P19. ¿Cómo entiende que será este impacto?			
Positivo	✔	NS/NC	
Negativo			

P20. Cuando el proyecto esté funcionando, cree que podría producir:			
Respuestas			
Contaminación de las aguas	No	Incendios	No
Contaminación del aire	No	Otro	No
Escapes de gases tóxicos	No		

P21. Usted cree que este proyecto puede:			
Generar empleos	Si	Contratar servicios en la comunidad	No
Apoyar el desarrollo de la comunidad	Si	Contribuir a usar fuentes de energía menos contaminantes	No
Comprar en negocios locales	No	Proteger al medio ambiente	No

P22. Con la información que tiene sobre este tipo de proyecto o el tipo de proyecto, usted estaría:	
De acuerdo con su ejecución	✔
De acuerdo con condiciones	
En desacuerdo con su ejecución	
NS/NC	

P23. ¿Cuáles son las condiciones?	
Que no afecte el medio ambiente	
Que se contrate la gente de la comunidad	
Otro	

Observaciones:

Encuestador: Anyi Mariely Laurencio Otañez

Supervisor: Mario Méndez

EMPACA Formulario general

(Resultados a ser usados en: Análisis de Interesados y en el Socioeconómico)

Nombre: Ramón Martínez

Teléfono: 8292383834

Fecha: 44448

Provincia: La Romana

Municipio: La Romana

Sección/Barrio: San Carlos

Paraje/sector:

I. Datos demográficos

P1. Edad:	22
P1.1. Rango de edad	
18 a 19	
20 a 29	✔
30 a 39	
40 a 49	
50 a 59	
60 o más	

P2. Sexo	
Masculino	✔
Femenino	

P3. Estado civil			
Casado(a)		Separado de matrimonio legal o religioso	
Unido(a)			
Viudo(a)		Separado(a) de unión libre	
Divorciado(a)		Soltero(a)	✔

P4. ¿Trabaja usted actualmente?			
Si	✔	No	

P5. Tipo de trabajo			
Empleado u obrero del gobierno central o municipal		Profesional que trabaja por cuenta propia	
Empleado u obrero de empresa pública	✔	No profesional que trabaja por cuenta propia	
Empleado u obrero de empresas privadas		Trabajador(a) doméstico(a)	
Empleador o patrón		Otro (especifique)	
Trabajados(a) para un familiar o no familiar sin paga o ganancia			

P6. Nivel educativo			
Preescolar o inicial		Universitario	
Primario o básico		Postgrado, Maestría o Doctorado	
Secundario o Medio	✔	NC	

P7. Nacionalidad			
Dominicano/a	✔	Extranjero/a (especifique):	

P8. ¿Aproximadamente cuánto es el gasto mensual de su hogar?			
Menos de 10,000.00.	✔	30,001.00 a 35,000.00	
10,000.00 a 15,000.00		35,001.00 a 40,000.00	
15,001.00 a 20,000.00		40,001.00 a 45,000.00	
20,001.00 a 25,000.00		Mas de 45,000.00.	
25,001.00 a 30,000.00		NC	

P9. ¿Cuántos años tiene viviendo en la comunidad?			
Menos de 1		Entre 11 y 15	
Entre 1 y 5	✔	Mas de 15	
Entre 6 y 10			

P10. ¿Más o menos cuál es su ingreso mensual?			
Menos de 10,000.00	✔	30,001.00 a 35,000.00	
10,000.00 a 15,000.00		35,001.00 a 40,000.00	
15,001.00 a 20,000.00		40,001.00 a 45,000.00	
20,001.00 a 25,000.00		Mas de 45,000.00.	
25,001.00 a 30,000.00		NC	

P11. De los siguientes riesgos y fuentes de contaminación, ¿Cuáles afectan a la comunidad?			
Respuestas: a) Si b) No c) N/S d) N/C			
Acumulación de basura	No	Música alta de bares, colmados o vecinos	No
Aguas estancadas	No	Pocilga o granja	No
Bomba de gasolina	No	Polvo por calles o carreteras sin pavimentar	Si
Cañada con basura o agua contaminada	No	Quema de Basura	No
Congestión de vehículos (taponamiento)	No	Ruido de vehículos y motores	No
Desechos o residuos de fábrica, taller, hospital	No	Ruidos de fábrica o taller	No
Envasadora de gas	No	Ruidos y/o humos de planta eléctrica	No
Fábrica de productos químicos	No	Vertederos cerca de viviendas	No
Humo o gases de fábrica	No	Otro	No

P12. De los siguientes problemas sociales, ¿Cuáles afectan a la comunidad?			
Respuestas:	a) Si b) No c) N/S d) N/C		
Alcoholismo	Si	Falta de energía eléctrica	No
Calles con poca o sin iluminación	No	Falta de escuela	No
Calles mal estado	No	Falta de instalaciones deportiva	No
Congestión y trafico desorganizado	No	Falta trabajo	No
Delincuencia	Si	Problemas con migrantes indocumentados	No
Drogadicción	Si	Prostitución	Si
Embarazo infantil	Si	Otro	No
Falta de agua	No		

P13. De las siguientes organizaciones e instituciones, ¿Cuáles existen en la comunidad?			
Respuestas:	a) Si b) No c) N/S d) N/C		
Iglesias	Si	Asociaciones de protección al medio ambiente	No
Junta de Vecinos	Si	Centro de madres	No
Asociación de agricultores	No	Club Cultural y deportivos	No
Asociación de Comerciantes	No	Cooperativas	No
Asociación de estudiantes	No	Grupos de jóvenes	No
Asociación de Mujeres	No	ONGs o fundaciones de desarrollo	No
Asociación de productores	No	Sindicatos	No
Asociación Mutualistas	No	Otro	No

P14. ¿Existe en la comunidad algún área natural que es o deba ser protegida?		
Respuestas:	a) Si b) No c) N/S d) N/C	
Fuente hídrica (río, lago, laguna, humedad…)		No
Bosques		No
Otro		No

P15. De los siguientes riesgos ¿Cuáles son los principales que existen en su comunidad?			
Ciclones	No	Inundaciones	Si
Deslizamiento de tierra	No	Terremotos	No
Incendios	No	Otro	No

P16. De las siguientes entidades, ¿Cuáles existen en la comunidad?			
Cruz Roja	Si	Sistema 9-1-1	Si
Cuerpo de Bomberos	Si	Otro	No
Defensa Civil	Si		

II. Percepción sobre el proyecto

P17. ¿Tiene usted conocimiento del proyecto?			
Si	✔	NS/NC	
No			

P18. ¿Considera usted que el proyecto impactara al medio ambiente y su comunidad?			
Si	✔	NS/NC	
No			

P19. ¿Cómo entiende que será este impacto?			
Positivo	✔	NS/NC	
Negativo			

P20. Cuando el proyecto esté funcionando, cree que podría producir:			
Respuestas			
Contaminación de las aguas	No	Incendios	No
Contaminación del aire	No	Otro	No
Escapes de gases tóxicos	No		

P21. Usted cree que este proyecto puede:			
Generar empleos	Si	Contratar servicios en la comunidad	No
Apoyar el desarrollo de la comunidad	Si	Contribuir a usar fuentes de energía menos contaminantes	No
Comprar en negocios locales	No	Proteger al medio ambiente	No

P22. Con la información que tiene sobre este tipo de proyecto o el tipo de proyecto, usted estaría:	
De acuerdo con su ejecución	✔
De acuerdo con condiciones	
En desacuerdo con su ejecución	
NS/NC	

P23. ¿Cuáles son las condiciones?	
Que no afecte el medio ambiente	
Que se contrate la gente de la comunidad	
Otro	

Observaciones:

Encuestador: Anyi Mariely Laurencio Otañez

Supervisor: Mario Méndez

EMPACA Formulario general

(Resultados a ser usados en: Análisis de Interesados y en el Socioeconómico)

Nombre: José Antonio

Teléfono: 8296217158

Fecha: 44448

Provincia: La Romana

Municipio: La Romana

Sección/Barrio: San Carlos

Paraje/sector: Calle B

I. Datos demográficos

P1. Edad:	44
P1.1. Rango de edad	
18 a 19	
20 a 29	
30 a 39	
40 a 49	✔
50 a 59	
60 o más	

P2. Sexo	
Masculino	✔
Femenino	

P3. Estado civil			
Casado(a)	✔	Separado de matrimonio legal o religioso	
Unido(a)			
Viudo(a)		Separado(a) de unión libre	
Divorciado(a)		Soltero(a)	

P4. ¿Trabaja usted actualmente?			
Si	✔	No	

P5. Tipo de trabajo			
Empleado u obrero del gobierno central o municipal		Profesional que trabaja por cuenta propia	
Empleado u obrero de empresa pública		No profesional que trabaja por cuenta propia	
Empleado u obrero de empresas privadas	✔	Trabajador(a) doméstico(a)	
Empleador o patrón		Otro (especifique)	
Trabajados(a) para un familiar o no familiar sin paga o ganancia			

P6. Nivel educativo			
Preescolar o inicial		Universitario	
Primario o básico		Postgrado, Maestría o Doctorado	
Secundario o Medio	✔	NC	

P7. Nacionalidad			
Dominicano/a	✔	Extranjero/a (especifique):	

P8. ¿Aproximadamente cuánto es el gasto mensual de su hogar?			
Menos de 10,000.00.	✔	30,001.00 a 35,000.00	
10,000.00 a 15,000.00		35,001.00 a 40,000.00	
15,001.00 a 20,000.00		40,001.00 a 45,000.00	
20,001.00 a 25,000.00		Mas de 45,000.00.	
25,001.00 a 30,000.00		NC	

P9. ¿Cuántos años tiene viviendo en la comunidad?			
Menos de 1		Entre 11 y 15	
Entre 1 y 5		Mas de 15	✔
Entre 6 y 10			

P10. ¿Más o menos cuál es su ingreso mensual?			
Menos de 10,000.00	✔	30,001.00 a 35,000.00	
10,000.00 a 15,000.00		35,001.00 a 40,000.00	
15,001.00 a 20,000.00		40,001.00 a 45,000.00	
20,001.00 a 25,000.00		Mas de 45,000.00.	
25,001.00 a 30,000.00		NC	

P11. De los siguientes riesgos y fuentes de contaminación, ¿Cuáles afectan a la comunidad?			
Respuestas: a) Si b) No c) N/S d) N/C			
Acumulación de basura	No	Música alta de bares, colmados o vecinos	No
Aguas estancadas	No	Pocilga o granja	No
Bomba de gasolina	No	Polvo por calles o carreteras sin pavimentar	Si
Cañada con basura o agua contaminada	No	Quema de Basura	No
Congestión de vehículos (taponamiento)	No	Ruido de vehículos y motores	No
Desechos o residuos de fábrica, taller, hospital	No	Ruidos de fábrica o taller	No
Envasadora de gas	No	Ruidos y/o humos de planta eléctrica	No
Fábrica de productos químicos	No	Vertederos cerca de viviendas	No
Humo o gases de fábrica	No	Otro	No

P12. De los siguientes problemas sociales, ¿Cuáles afectan a la comunidad?			
Respuestas: a) Si b) No c) N/S d) N/C			
Alcoholismo	No	Falta de energía eléctrica	No
Calles con poca o sin iluminación	No	Falta de escuela	No
Calles mal estado	No	Falta de instalaciones deportiva	No
Congestión y trafico desorganizado	No	Falta trabajo	Si
Delincuencia	Si	Problemas con migrantes indocumentados	No
Drogadicción	Si	Prostitución	No
Embarazo infantil	No	Otro	No
Falta de agua	No		

P13. De las siguientes organizaciones e instituciones, ¿Cuáles existen en la comunidad?			
Respuestas: a) Si b) No c) N/S d) N/C			
Iglesias	Si	Asociaciones de protección al medio ambiente	No
Junta de Vecinos	Si	Centro de madres	No
Asociación de agricultores	No	Club Cultural y deportivos	No
Asociación de Comerciantes	No	Cooperativas	No
Asociación de estudiantes	No	Grupos de jóvenes	No
Asociación de Mujeres	No	ONGs o fundaciones de desarrollo	No
Asociación de productores	No	Sindicatos	No
Asociación Mutualistas	No	Otro	No

P14. ¿Existe en la comunidad algún área natural que es o deba ser protegida?	
Respuestas: a) Si b) No c) N/S d) N/C	
Fuente hídrica (río, lago, laguna, humedad…)	No
Bosques	No
Otro	No

P15. De los siguientes riesgos ¿Cuáles son los principales que existen en su comunidad?			
Ciclones	NS/NC	Inundaciones	NS/NC
Deslizamiento de tierra	NS/NC	Terremotos	NS/NC
Incendios	NS/NC	Otro	NS/NC

P16. De las siguientes entidades, ¿Cuáles existen en la comunidad?			
Cruz Roja	Si	Sistema 9-1-1	Si
Cuerpo de Bomberos	Si	Otro	No
Defensa Civil	Si		

II. Percepción sobre el proyecto

P17. ¿Tiene usted conocimiento del proyecto?			
Si	✔	NS/NC	
No			

P18. ¿Considera usted que el proyecto impactara al medio ambiente y su comunidad?			
Si	✔	NS/NC	
No			

P19. ¿Cómo entiende que será este impacto?			
Positivo	✔	NS/NC	
Negativo			

P20. Cuando el proyecto esté funcionando, cree que podría producir:			
Respuestas			
Contaminación de las aguas	No	Incendios	No
Contaminación del aire	No	Otro	No
Escapes de gases tóxicos	No		

P21. Usted cree que este proyecto puede:			
Generar empleos	Si	Contratar servicios en la comunidad	No
Apoyar el desarrollo de la comunidad	Si	Contribuir a usar fuertes de energía menos contaminantes	No
Comprar en negocios locales	No	Proteger al medio ambiente	No

P22. Con la información que tiene sobre este tipo de proyecto o el tipo de proyecto, usted estaría:	
De acuerdo con su ejecución	✔
De acuerdo con condiciones	
En desacuerdo con su ejecución	
NS/NC	

P23. ¿Cuáles son las condiciones?	
Que no afecte el medio ambiente	
Que se contrate la gente de la comunidad	
Otro	

Observaciones:

Encuestador: Anyi Mariely Laurencio Otañez

Supervisor: Mario Méndez

EMPACA Formulario general

(Resultados a ser usados en: Análisis de Interesados y en el Socioeconómico)

Nombre: Clara Carreño

Teléfono: 8296217158

Fecha: 44448

Provincia: La Romana

Municipio: La Romana

Sección/Barrio: San Carlos

Paraje/sector: Calle B

I. Datos demográficos

P1. Edad:	45
P1.1. Rango de edad	
18 a 19	
20 a 29	
30 a 39	
40 a 49	✔
50 a 59	
60 o más	

P2. Sexo	
Masculino	
Femenino	✔

P3. Estado civil			
Casado(a)	✔	Separado de matrimonio legal o religioso	
Unido(a)			
Viudo(a)		Separado(a) de unión libre	
Divorciado(a)		Soltero(a)	

P4. ¿Trabaja usted actualmente?			
Si		No	✔

P5. Tipo de trabajo			
Empleado u obrero del gobierno central o municipal		Profesional que trabaja por cuenta propia	
Empleado u obrero de empresa pública		No profesional que trabaja por cuenta propia	
Empleado u obrero de empresas privadas		Trabajador(a) doméstico(a)	
Empleador o patrón		Otro (especifique)	
Trabajados(a) para un familiar o no familiar sin paga o ganancia			

P6. Nivel educativo			
Preescolar o inicial		Universitario	
Primario o básico		Postgrado, Maestría o Doctorado	
Secundario o Medio	✔	NC	

P7. Nacionalidad			
Dominicano/a	✔	Extranjero/a (especifique):	

P8. ¿Aproximadamente cuánto es el gasto mensual de su hogar?			
Menos de 10,000.00.	✔	30,001.00 a 35,000.00	
10,000.00 a 15,000.00		35,001.00 a 40,000.00	
15,001.00 a 20,000.00		40,001.00 a 45,000.00	
20,001.00 a 25,000.00		Mas de 45,000.00.	
25,001.00 a 30,000.00		NC	

P9. ¿Cuántos años tiene viviendo en la comunidad?			
Menos de 1		Entre 11 y 15	
Entre 1 y 5		Mas de 15	✔
Entre 6 y 10			

P10. ¿Más o menos cuál es su ingreso mensual?			
Menos de 10,000.00	✔	30,001.00 a 35,000.00	
10,000.00 a 15,000.00		35,001.00 a 40,000.00	
15,001.00 a 20,000.00		40,001.00 a 45,000.00	
20,001.00 a 25,000.00		Mas de 45,000.00.	
25,001.00 a 30,000.00		NC	

P11. De los siguientes riesgos y fuentes de contaminación, ¿Cuáles afectan a la comunidad?			
Respuestas:	a) Si b) No c) N/S d) N/C		
Acumulación de basura	No	Música alta de bares, colmados o vecinos	No
Aguas estancadas	No	Pocilga o granja	No
Bomba de gasolina	No	Polvo por calles o carreteras sin pavimentar	Si
Cañada con basura o agua contaminada	No	Quema de Basura	No
Congestión de vehículos (taponamiento)	No	Ruido de vehículos y motores	Si
Desechos o residuos de fábrica, taller, hospital	No	Ruidos de fábrica o taller	No
Envasadora de gas	No	Ruidos y/o humos de planta eléctrica	No
Fábrica de productos químicos	No	Vertederos cerca de viviendas	No
Humo o gases de fábrica	No	Otro	No

P12. De los siguientes problemas sociales, ¿Cuáles afectan a la comunidad?			
Respuestas: a) Si b) No c) N/S d) N/C			
Alcoholismo	No	Falta de energía eléctrica	No
Calles con poca o sin iluminación	No	Falta de escuela	No
Calles mal estado	No	Falta de instalaciones deportiva	No
Congestión y trafico desorganizado	No	Falta trabajo	Si
Delincuencia	Si	Problemas con migrantes indocumentados	No
Drogadicción	Si	Prostitución	Si
Embarazo infantil	No	Otro	No
Falta de agua	No		

P13. De las siguientes organizaciones e instituciones, ¿Cuáles existen en la comunidad?			
Respuestas: a) Si b) No c) N/S d) N/C			
Iglesias	Si	Asociaciones de protección al medio ambiente	No
Junta de Vecinos	Si	Centro de madres	No
Asociación de agricultores	No	Club Cultural y deportivos	No
Asociación de Comerciantes	No	Cooperativas	No
Asociación de estudiantes	No	Grupos de jóvenes	No
Asociación de Mujeres	No	ONGs o fundaciones de desarrollo	No
Asociación de productores	No	Sindicatos	No
Asociación Mutualistas	No	Otro	No

P14. ¿Existe en la comunidad algún área natural que es o deba ser protegida?	
Respuestas: a) Si b) No c) N/S d) N/C	
Fuente hídrica (río, lago, laguna, humedad…)	No
Bosques	No
Otro	No

P15. De los siguientes riesgos ¿Cuáles son los principales que existen en su comunidad?			
Ciclones	NS/NC	Inundaciones	NS/NC
Deslizamiento de tierra	NS/NC	Terremotos	NS/NC
Incendios	NS/NC	Otro	NS/NC

P16. De las siguientes entidades, ¿Cuáles existen en la comunidad?			
Cruz Roja	Si	Sistema 9-1-1	Si
Cuerpo de Bomberos	Si	Otro	No
Defensa Civil	Si		

II. Percepción sobre el proyecto

P17. ¿Tiene usted conocimiento del proyecto?			
Si	✔	NS/NC	
No			

P18. ¿Considera usted que el proyecto impactara al medio ambiente y su comunidad?			
Si		NS/NC	
No	✔		

P19. ¿Cómo entiende que será este impacto?			
Positivo	✔	NS/NC	
Negativo			

P20. Cuando el proyecto esté funcionando, cree que podría producir:			
Respuestas			
Contaminación de las aguas	No	Incendios	No
Contaminación del aire	No	Otro	No
Escapes de gases tóxicos	No		

P21. Usted cree que este proyecto puede:			
Generar empleos	Si	Contratar servicios en la comunidad	No
Apoyar el desarrollo de la comunidad	Si	Contribuir a usar fuentes de energía menos contaminantes	No
Comprar en negocios locales	No	Proteger al medio ambiente	No

P22. Con la información que tiene sobre este tipo de proyecto o el tipo de proyecto, usted estaría:	
De acuerdo con su ejecución	✔
De acuerdo con condiciones	
En desacuerdo con su ejecución	
NS/NC	

P23. ¿Cuáles son las condiciones?	
Que no afecte el medio ambiente	
Que se contrate la gente de la comunidad	
Otro	

Observaciones:

Encuestador: Anyi Mariely Laurencio Otañez

Supervisor: Mario Méndez

EMPACA Formulario general

(Resultados a ser usados en: Análisis de Interesados y en el Socioeconómico)

Nombre: Mariano

Teléfono: 8290244398

Fecha: 44448

Provincia: La Romana

Municipio: La Romana

Sección/Barrio: San Carlos

Paraje/sector: Calle A

I. Datos demográficos

P1. Edad:	33
P1.1. Rango de edad	
18 a 19	
20 a 29	
30 a 39	✔
40 a 49	
50 a 59	
60 o más	

P2. Sexo	
Masculino	✔
Femenino	

P3. Estado civil			
Casado(a)		Separado de matrimonio legal o religioso	
Unido(a)			
Viudo(a)		Separado(a) de unión libre	
Divorciado(a)		Soltero(a)	✔

P4. ¿Trabaja usted actualmente?			
Si	✔	No	

P5. Tipo de trabajo			
Empleado u obrero del gobierno central o municipal		Profesional que trabaja por cuenta propia	
Empleado u obrero de empresa pública	✔	No profesional que trabaja por cuenta propia	
Empleado u obrero de empresas privadas		Trabajador(a) doméstico(a)	
Empleador o patrón		Otro (especifique)	
Trabajados(a) para un familiar o no familiar sin paga o ganancia			

P6. Nivel educativo			
Preescolar o inicial		Universitario	
Primario o básico	✔	Postgrado, Maestría o Doctorado	
Secundario o Medio		NC	

P7. Nacionalidad			
Dominicano/a	✔	Extranjero/a (especifique):	

P8. ¿Aproximadamente cuánto es el gasto mensual de su hogar?			
Menos de 10,000.00.	✔	30,001.00 a 35,000.00	
10,000.00 a 15,000.00		35,001.00 a 40,000.00	
15,001.00 a 20,000.00		40,001.00 a 45,000.00	
20,001.00 a 25,000.00		Mas de 45,000.00.	
25,001.00 a 30,000.00		NC	

P9. ¿Cuántos años tiene viviendo en la comunidad?			
Menos de 1		Entre 11 y 15	✔
Entre 1 y 5		Mas de 15	
Entre 6 y 10			

P10. ¿Más o menos cuál es su ingreso mensual?			
Menos de 10,000.00		30,001.00 a 35,000.00	
10,000.00 a 15,000.00		35,001.00 a 40,000.00	
15,001.00 a 20,000.00		40,001.00 a 45,000.00	
20,001.00 a 25,000.00		Mas de 45,000.00.	
25,001.00 a 30,000.00	✔	NC	

P11. De los siguientes riesgos y fuentes de contaminación, ¿Cuáles afectan a la comunidad?			
Respuestas: a) Si b) No c) N/S d) N/C			
Acumulación de basura	No	Música alta de bares, colmados o vecinos	Si
Aguas estancadas	No	Pocilga o granja	No
Bomba de gasolina	No	Polvo por calles o carreteras sin pavimentar	No
Cañada con basura o agua contaminada	No	Quema de Basura	No
Congestión de vehículos (taponamiento)	No	Ruido de vehículos y motores	Si
Desechos o residuos de fábrica, taller, hospital	No	Ruidos de fábrica o taller	No
Envasadora de gas	No	Ruidos y/o humos de planta eléctrica	No
Fábrica de productos químicos	No	Vertederos cerca de viviendas	No
Humo o gases de fábrica	No	Otro	No

P12. De los siguientes problemas sociales, ¿Cuáles afectan a la comunidad?			
Respuestas:	a) Si b) No c) N/S d) N/C		
Alcoholismo	Si	Falta de energía eléctrica	No
Calles con poca o sin iluminación	No	Falta de escuela	No
Calles mal estado	No	Falta de instalaciones deportiva	No
Congestión y trafico desorganizado	No	Falta trabajo	No
Delincuencia	Si	Problemas con migrantes indocumentados	No
Drogadicción	Si	Prostitución	Si
Embarazo infantil	Si	Otro	No
Falta de agua	Si		

P13. De las siguientes organizaciones e instituciones, ¿Cuáles existen en la comunidad?			
Respuestas:	a) Si b) No c) N/S d) N/C		
Iglesias	Si	Asociaciones de protección al medio ambiente	No
Junta de Vecinos	Si	Centro de madres	No
Asociación de agricultores	No	Club Cultural y deportivos	No
Asociación de Comerciantes	No	Cooperativas	No
Asociación de estudiantes	No	Grupos de jóvenes	No
Asociación de Mujeres	No	ONGs o fundaciones de desarrollo	No
Asociación de productores	No	Sindicatos	No
Asociación Mutualistas	No	Otro	No

P14. ¿Existe en la comunidad algún área natural que es o deba ser protegida?		
Respuestas:	a) Si b) No c) N/S d) N/C	
Fuente hídrica (río, lago, laguna, humedad…)		No
Bosques		No
Otro		No

P15. De los siguientes riesgos ¿Cuáles son los principales que existen en su comunidad?			
Ciclones	No	Inundaciones	Si
Deslizamiento de tierra	No	Terremotos	No
Incendios	No	Otro	No

P16. De las siguientes entidades, ¿Cuáles existen en la comunidad?			
Cruz Roja	Si	Sistema 9-1-1	Si
Cuerpo de Bomberos	Si	Otro	No
Defensa Civil	Si		

II. Percepción sobre el proyecto

P17. ¿Tiene usted conocimiento del proyecto?			
Si	✔	NS/NC	
No			

P18. ¿Considera usted que el proyecto impactara al medio ambiente y su comunidad?			
Si	✔	NS/NC	
No			

P19. ¿Cómo entiende que será este impacto?			
Positivo	✔	NS/NC	
Negativo			

P20. Cuando el proyecto esté funcionando, cree que podría producir:			
Respuestas			
Contaminación de las aguas	No	Incendios	No
Contaminación del aire	No	Otro	No
Escapes de gases tóxicos	No		

P21. Usted cree que este proyecto puede:			
Generar empleos	Si	Contratar servicios en la comunidad	No
Apoyar el desarrollo de la comunidad	Si	Contribuir a usar fuentes de energía menos contaminantes	No
Comprar en negocios locales	No	Proteger al medio ambiente	No

P22. Con la información que tiene sobre este tipo de proyecto o el tipo de proyecto, usted estaría:	
De acuerdo con su ejecución	✔
De acuerdo con condiciones	
En desacuerdo con su ejecución	
NS/NC	

P23. ¿Cuáles son las condiciones?	
Que no afecte el medio ambiente	
Que se contrate la gente de la comunidad	
Otro	

Observaciones:

Encuestador: Anyi Mariely Laurencio Otañez

Supervisor: Mario Méndez

EMPACA Formulario general

(Resultados a ser usados en: Análisis de Interesados y en el Socioeconómico)

Nombre: Laura mora

Teléfono: 8294882533

Fecha: 44448

Provincia: La Romana

Municipio: La Romana

Sección/Barrio: San Carlos

Paraje/sector: Calle B

I. Datos demográficos

P1. Edad:	30
P1.1. Rango de edad	
18 a 19	
20 a 29	
30 a 39	✔
40 a 49	
50 a 59	
60 o más	

P2. Sexo	
Masculino	
Femenino	✔

P3. Estado civil			
Casado(a)		Separado de matrimonio legal o religioso	
Unido(a)			
Viudo(a)		Separado(a) de unión libre	
Divorciado(a)		Soltero(a)	✔

P4. ¿Trabaja usted actualmente?			
Si	✔	No	

P5. Tipo de trabajo			
Empleado u obrero del gobierno central o municipal		Profesional que trabaja por cuenta propia	
Empleado u obrero de empresa pública	✔	No profesional que trabaja por cuenta propia	
Empleado u obrero de empresas privadas		Trabajador(a) doméstico(a)	
Empleador o patrón		Otro (especifique)	
Trabajados(a) para un familiar o no familiar sin paga o ganancia			

P6. Nivel educativo			
Preescolar o inicial		Universitario	
Primario o básico	✔	Postgrado, Maestría o Doctorado	
Secundario o Medio		NC	

P7. Nacionalidad			
Dominicano/a	✔	Extranjero/a (especifique):	

P8. ¿Aproximadamente cuánto es el gasto mensual de su hogar?			
Menos de 10,000.00.	✔	30,001.00 a 35,000.00	
10,000.00 a 15,000.00		35,001.00 a 40,000.00	
15,001.00 a 20,000.00		40,001.00 a 45,000.00	
20,001.00 a 25,000.00		Mas de 45,000.00.	
25,001.00 a 30,000.00		NC	

P9. ¿Cuántos años tiene viviendo en la comunidad?			
Menos de 1		Entre 11 y 15	
Entre 1 y 5	✔	Mas de 15	
Entre 6 y 10			

P10. ¿Más o menos cuál es su ingreso mensual?			
Menos de 10,000.00	✔	30,001.00 a 35,000.00	
10,000.00 a 15,000.00		35,001.00 a 40,000.00	
15,001.00 a 20,000.00		40,001.00 a 45,000.00	
20,001.00 a 25,000.00		Mas de 45,000.00.	
25,001.00 a 30,000.00		NC	

P11. De los siguientes riesgos y fuentes de contaminación, ¿Cuáles afectan a la comunidad?			
Respuestas: a) Si b) No c) N/S d) N/C			
Acumulación de basura	No	Música alta de bares, colmados o vecinos	Si
Aguas estancadas	No	Pocilga o granja	No
Bomba de gasolina	No	Polvo por calles o carreteras sin pavimentar	Si
Cañada con basura o agua contaminada	No	Quema de Basura	No
Congestión de vehículos (taponamiento)	No	Ruido de vehículos y motores	No
Desechos o residuos de fábrica, taller, hospital	No	Ruidos de fábrica o taller	No
Envasadora de gas	No	Ruidos y/o humos de planta eléctrica	No
Fábrica de productos químicos	No	Vertederos cerca de viviendas	No
Humo o gases de fábrica	No	Otro	No

P12. De los siguientes problemas sociales, ¿Cuáles afectan a la comunidad?			
Respuestas: a) Si b) No c) N/S d) N/C			
Alcoholismo	No	Falta de energía eléctrica	No
Calles con poca o sin iluminación	No	Falta de escuela	No
Calles mal estado	No	Falta de instalaciones deportiva	No
Congestión y trafico desorganizado	No	Falta trabajo	No
Delincuencia	Si	Problemas con migrantes indocumentados	No
Drogadicción	Si	Prostitución	Si
Embarazo infantil	Si	Otro	No
Falta de agua	No		

P13. De las siguientes organizaciones e instituciones, ¿Cuáles existen en la comunidad?			
Respuestas: a) Si b) No c) N/S d) N/C			
Iglesias	Si	Asociaciones de protección al medio ambiente	No
Junta de Vecinos	Si	Centro de madres	No
Asociación de agricultores	No	Club Cultural y deportivos	No
Asociación de Comerciantes	No	Cooperativas	No
Asociación de estudiantes	No	Grupos de jóvenes	No
Asociación de Mujeres	No	ONGs o fundaciones de desarrollo	No
Asociación de productores	No	Sindicatos	No
Asociación Mutualistas	No	Otro	No

P14. ¿Existe en la comunidad algún área natural que es o deba ser protegida?	
Respuestas: a) Si b) No c) N/S d) N/C	
Fuente hídrica (río, lago, laguna, humedad…)	No
Bosques	No
Otro	No

P15. De los siguientes riesgos ¿Cuáles son los principales que existen en su comunidad?			
Ciclones	No	Inundaciones	Si
Deslizamiento de tierra	No	Terremotos	No
Incendios	No	Otro	No

P16. De las siguientes entidades, ¿Cuáles existen en la comunidad?			
Cruz Roja	Si	Sistema 9-1-1	Si
Cuerpo de Bomberos	Si	Otro	No
Defensa Civil	Si		

II. Percepción sobre el proyecto

P17. ¿Tiene usted conocimiento del proyecto?			
Si	✔	NS/NC	
No			

P18. ¿Considera usted que el proyecto impactara al medio ambiente y su comunidad?			
Si	✔	NS/NC	
No			

P19. ¿Cómo entiende que será este impacto?			
Positivo	✔	NS/NC	
Negativo			

P20. Cuando el proyecto esté funcionando, cree que podría producir:			
Respuestas			
Contaminación de las aguas	No	Incendios	No
Contaminación del aire	No	Otro	No
Escapes de gases tóxicos	No		

P21. Usted cree que este proyecto puede:			
Generar empleos	Si	Contratar servicios en la comunidad	No
Apoyar el desarrollo de la comunidad	Si	Contribuir a usar fuentes de energía menos contaminantes	No
Comprar en negocios locales	No	Proteger al medio ambiente	No

P22. Con la información que tiene sobre este tipo de proyecto o el tipo de proyecto, usted estaría:	
De acuerdo con su ejecución	✔
De acuerdo con condiciones	
En desacuerdo con su ejecución	
NS/NC	

P23. ¿Cuáles son las condiciones?	
Que no afecte el medio ambiente	
Que se contrate la gente de la comunidad	
Otro	

Observaciones:

Encuestador: Anyi Mariely Laurencio Otañez

Supervisor: Mario Méndez

EMPACA Formulario general

(Resultados a ser usados en: Análisis de Interesados y en el Socioeconómico)

Nombre: Carmen

Teléfono: 8294925667

Fecha: 44448

Provincia: La Romana

Municipio: La Romana

Sección/Barrio: San Carlos

Paraje/sector: Amables

I. Datos demográficos

P1. Edad:	43
P1.1. Rango de edad	
18 a 19	
20 a 29	
30 a 39	
40 a 49	✔
50 a 59	
60 o más	

P2. Sexo	
Masculino	
Femenino	✔

P3. Estado civil			
Casado(a)		Separado de matrimonio legal o religioso	
Unido(a)	✔		
Viudo(a)		Separado(a) de unión libre	
Divorciado(a)		Soltero(a)	

P4. ¿Trabaja usted actualmente?			
Si		No	✔

P5. Tipo de trabajo			
Empleado u obrero del gobierno central o municipal		Profesional que trabaja por cuenta propia	
Empleado u obrero de empresa pública		No profesional que trabaja por cuenta propia	
Empleado u obrero de empresas privadas		Trabajador(a) doméstico(a)	
Empleador o patrón		Otro (especifique)	
Trabajados(a) para un familiar o no familiar sin paga o ganancia			

P6. Nivel educativo			
Preescolar o inicial		Universitario	
Primario o básico		Postgrado, Maestría o Doctorado	
Secundario o Medio	✔	NC	

P7. Nacionalidad			
Dominicano/a	✔	Extranjero/a (especifique):	

P8. ¿Aproximadamente cuánto es el gasto mensual de su hogar?			
Menos de 10,000.00.		30,001.00 a 35,000.00	
10,000.00 a 15,000.00	✔	35,001.00 a 40,000.00	
15,001.00 a 20,000.00		40,001.00 a 45,000.00	
20,001.00 a 25,000.00		Mas de 45,000.00.	
25,001.00 a 30,000.00		NC	

P9. ¿Cuántos años tiene viviendo en la comunidad?			
Menos de 1		Entre 11 y 15	
Entre 1 y 5		Mas de 15	✔
Entre 6 y 10			

P10. ¿Más o menos cuál es su ingreso mensual?			
Menos de 10,000.00	✔	30,001.00 a 35,000.00	
10,000.00 a 15,000.00		35,001.00 a 40,000.00	
15,001.00 a 20,000.00		40,001.00 a 45,000.00	
20,001.00 a 25,000.00		Mas de 45,000.00.	
25,001.00 a 30,000.00		NC	

P11. De los siguientes riesgos y fuentes de contaminación, ¿Cuáles afectan a la comunidad?			
Respuestas: a) Si b) No c) N/S d) N/C			
Acumulación de basura	No	Música alta de bares, colmados o vecinos	Si
Aguas estancadas	No	Pocilga o granja	No
Bomba de gasolina	No	Polvo por calles o carreteras sin pavimentar	Si
Cañada con basura o agua contaminada	No	Quema de Basura	No
Congestión de vehículos (taponamiento)	No	Ruido de vehículos y motores	Si
Desechos o residuos de fábrica, taller, hospital	No	Ruidos de fábrica o taller	No
Envasadora de gas	No	Ruidos y/o humos de planta eléctrica	No
Fábrica de productos químicos	No	Vertederos cerca de viviendas	No
Humo o gases de fábrica	No	Otro	No

P12. De los siguientes problemas sociales, ¿Cuáles afectan a la comunidad?			
Respuestas:	a) Si b) No c) N/S d) N/C		
Alcoholismo	Si	Falta de energía eléctrica	No
Calles con poca o sin iluminación	Si	Falta de escuela	No
Calles mal estado	No	Falta de instalaciones deportiva	No
Congestión y trafico desorganizado	No	Falta trabajo	No
Delincuencia	Si	Problemas con migrantes indocumentados	No
Drogadicción	Si	Prostitución	Si
Embarazo infantil	Si	Otro	No
Falta de agua	No		

P13. De las siguientes organizaciones e instituciones, ¿Cuáles existen en la comunidad?			
Respuestas:	a) Si b) No c) N/S d) N/C		
Iglesias	Si	Asociaciones de protección al medio ambiente	No
Junta de Vecinos	Si	Centro de madres	No
Asociación de agricultores	No	Club Cultural y deportivos	No
Asociación de Comerciantes	No	Cooperativas	No
Asociación de estudiantes	No	Grupos de jóvenes	No
Asociación de Mujeres	No	ONGs o fundaciones de desarrollo	No
Asociación de productores	No	Sindicatos	Si
Asociación Mutualistas	No	Otro	No

P14. ¿Existe en la comunidad algún área natural que es o deba ser protegida?		
Respuestas:	a) Si b) No c) N/S d) N/C	
Fuente hídrica (río, lago, laguna, humedad…)		No
Bosques		No
Otro		No

P15. De los siguientes riesgos ¿Cuáles son los principales que existen en su comunidad?			
Ciclones	NS/NC	Inundaciones	NS/NC
Deslizamiento de tierra	NS/NC	Terremotos	NS/NC
Incendios	NS/NC	Otro	NS/NC

P16. De las siguientes entidades, ¿Cuáles existen en la comunidad?			
Cruz Roja	Si	Sistema 9-1-1	Si
Cuerpo de Bomberos	Si	Otro	No
Defensa Civil	Si		

II. Percepción sobre el proyecto

P17. ¿Tiene usted conocimiento del proyecto?			
Si	✔	NS/NC	
No			

P18. ¿Considera usted que el proyecto impactara al medio ambiente y su comunidad?			
Si	✔	NS/NC	
No			

P19. ¿Cómo entiende que será este impacto?			
Positivo	✔	NS/NC	
Negativo			

P20. Cuando el proyecto esté funcionando, cree que podría producir:			
Respuestas			
Contaminación de las aguas	No	Incendios	No
Contaminación del aire	No	Otro	No
Escapes de gases tóxicos	No		

P21. Usted cree que este proyecto puede:			
Generar empleos	Si	Contratar servicios en la comunidad	No
Apoyar el desarrollo de la comunidad	Si	Contribuir a usar fuertes de energía menos contaminantes	No
Comprar en negocios locales	Si	Proteger al medio ambiente	No

P22. Con la información que tiene sobre este tipo de proyecto o el tipo de proyecto, usted estaría:	
De acuerdo con su ejecución	✔
De acuerdo con condiciones	
En desacuerdo con su ejecución	
NS/NC	

P23. ¿Cuáles son las condiciones?	
Que no afecte el medio ambiente	
Que se contrate la gente de la comunidad	
Otro	

Observaciones:

Encuestador: Anyi Mariely Laurencio Otañez

Supervisor: Mario Méndez

EMPACA Formulario general

(Resultados a ser usados en: Análisis de Interesados y en el Socioeconómico)

Nombre: Máximo

Teléfono: 8299029799

Fecha: 44448

Provincia: La Romana

Municipio: La Romana

Sección/Barrio: San Carlos

Paraje/sector: Calle B

I. Datos demográficos

P1. Edad:	63
P1.1. Rango de edad	
18 a 19	
20 a 29	
30 a 39	
40 a 49	
50 a 59	
60 o más	✔

P2. Sexo	
Masculino	✔
Femenino	

P3. Estado civil			
Casado(a)		Separado de matrimonio legal o religioso	
Unido(a)			
Viudo(a)		Separado(a) de unión libre	
Divorciado(a)		Soltero(a)	✔

P4. ¿Trabaja usted actualmente?			
Si	✔	No	

P5. Tipo de trabajo			
Empleado u obrero del gobierno central o municipal		Profesional que trabaja por cuenta propia	
Empleado u obrero de empresa pública	✔	No profesional que trabaja por cuenta propia	
Empleado u obrero de empresas privadas		Trabajador(a) doméstico(a)	
Empleador o patrón		Otro (especifique)	
Trabajados(a) para un familiar o no familiar sin paga o ganancia			

P6. Nivel educativo			
Preescolar o inicial		Universitario	
Primario o básico		Postgrado, Maestría o Doctorado	
Secundario o Medio	✔	NC	

P7. Nacionalidad			
Dominicano/a	✔	Extranjero/a (especifique):	

P8. ¿Aproximadamente cuánto es el gasto mensual de su hogar?			
Menos de 10,000.00.	✔	30,001.00 a 35,000.00	
10,000.00 a 15,000.00		35,001.00 a 40,000.00	
15,001.00 a 20,000.00		40,001.00 a 45,000.00	
20,001.00 a 25,000.00		Mas de 45,000.00.	
25,001.00 a 30,000.00		NC	

P9. ¿Cuántos años tiene viviendo en la comunidad?			
Menos de 1		Entre 11 y 15	
Entre 1 y 5		Mas de 15	✔
Entre 6 y 10			

P10. ¿Más o menos cuál es su ingreso mensual?			
Menos de 10,000.00		30,001.00 a 35,000.00	
10,000.00 a 15,000.00		35,001.00 a 40,000.00	
15,001.00 a 20,000.00		40,001.00 a 45,000.00	
20,001.00 a 25,000.00	✔	Mas de 45,000.00.	
25,001.00 a 30,000.00		NC	

P11. De los siguientes riesgos y fuentes de contaminación, ¿Cuáles afectan a la comunidad?			
Respuestas: a) Si b) No c) N/S d) N/C			
Acumulación de basura	No	Música alta de bares, colmados o vecinos	Si
Aguas estancadas	No	Pocilga o granja	No
Bomba de gasolina	No	Polvo por calles o carreteras sin pavimentar	Si
Cañada con basura o agua contaminada	No	Quema de Basura	No
Congestión de vehículos (taponamiento)	No	Ruido de vehículos y motores	No
Desechos o residuos de fábrica, taller, hospital	No	Ruidos de fábrica o taller	No
Envasadora de gas	No	Ruidos y/o humos de planta eléctrica	No
Fábrica de productos químicos	No	Vertederos cerca de viviendas	No
Humo o gases de fábrica	No	Otro	No

P12. De los siguientes problemas sociales, ¿Cuáles afectan a la comunidad?			
Respuestas:	a) Si b) No c) N/S d) N/C		
Alcoholismo	Si	Falta de energía eléctrica	No
Calles con poca o sin iluminación	No	Falta de escuela	No
Calles mal estado	No	Falta de instalaciones deportiva	No
Congestión y trafico desorganizado	No	Falta trabajo	No
Delincuencia	Si	Problemas con migrantes indocumentados	No
Drogadicción	Si	Prostitución	Si
Embarazo infantil	No	Otro	No
Falta de agua	No		

P13. De las siguientes organizaciones e instituciones, ¿Cuáles existen en la comunidad?			
Respuestas:	a) Si b) No c) N/S d) N/C		
Iglesias	Si	Asociaciones de protección al medio ambiente	No
Junta de Vecinos	Si	Centro de madres	No
Asociación de agricultores	No	Club Cultural y deportivos	No
Asociación de Comerciantes	No	Cooperativas	No
Asociación de estudiantes	No	Grupos de jóvenes	No
Asociación de Mujeres	No	ONGs o fundaciones de desarrollo	No
Asociación de productores	No	Sindicatos	No
Asociación Mutualistas	No	Otro	No

P14. ¿Existe en la comunidad algún área natural que es o deba ser protegida?	
Respuestas: a) Si b) No c) N/S d) N/C	
Fuente hídrica (río, lago, laguna, humedad…)	No
Bosques	No
Otro	No

P15. De los siguientes riesgos ¿Cuáles son los principales que existen en su comunidad?			
Ciclones	No	Inundaciones	Si
Deslizamiento de tierra	No	Terremotos	No
Incendios	No	Otro	No

P16. De las siguientes entidades, ¿Cuáles existen en la comunidad?			
Cruz Roja	Si	Sistema 9-1-1	Si
Cuerpo de Bomberos	Si	Otro	No
Defensa Civil	Si		

II. Percepción sobre el proyecto

P17. ¿Tiene usted conocimiento del proyecto?			
Si	✔	NS/NC	
No			

P18. ¿Considera usted que el proyecto impactara al medio ambiente y su comunidad?			
Si	✔	NS/NC	
No			

P19. ¿Cómo entiende que será este impacto?			
Positivo	✔	NS/NC	
Negativo			

P20. Cuando el proyecto esté funcionando, cree que podría producir:			
Respuestas			
Contaminación de las aguas	No	Incendios	No
Contaminación del aire	No	Otro	No
Escapes de gases tóxicos	No		

P21. Usted cree que este proyecto puede:			
Generar empleos	Si	Contratar servicios en la comunidad	No
Apoyar el desarrollo de la comunidad	Si	Contribuir a usar fuentes de energía menos contaminantes	No
Comprar en negocios locales	Si	Proteger al medio ambiente	No

P22. Con la información que tiene sobre este tipo de proyecto o el tipo de proyecto, usted estaría:	
De acuerdo con su ejecución	✔
De acuerdo con condiciones	
En desacuerdo con su ejecución	
NS/NC	

P23. ¿Cuáles son las condiciones?	
Que no afecte el medio ambiente	
Que se contrate la gente de la comunidad	
Otro	

Observaciones:

Encuestador: Anyi Mariely Laurencio Otañez

Supervisor: Mario Méndez

EMPACA Formulario general

(Resultados a ser usados en: Análisis de Interesados y en el Socioeconómico)

Nombre: Maura carela

Teléfono: 8292145832

Fecha: 44448

Provincia: La Romana

Municipio: La Romana

Sección/Barrio: San Carlos

Paraje/sector: Calle B

I. Datos demográficos

P1. Edad:	42
P1.1. Rango de edad	
18 a 19	
20 a 29	
30 a 39	
40 a 49	
50 a 59	✔
60 o más	

P2. Sexo	
Masculino	
Femenino	✔

P3. Estado civil			
Casado(a)		Separado de matrimonio legal o religioso	
Unido(a)			
Viudo(a)		Separado(a) de unión libre	
Divorciado(a)		Soltero(a)	✔

P4. ¿Trabaja usted actualmente?			
Si	✔	No	

P5. Tipo de trabajo			
Empleado u obrero del gobierno central o municipal		Profesional que trabaja por cuenta propia	
Empleado u obrero de empresa pública		No profesional que trabaja por cuenta propia	
Empleado u obrero de empresas privadas	✔	Trabajador(a) doméstico(a)	
Empleador o patrón		Otro (especifique)	
Trabajados(a) para un familiar o no familiar sin paga o ganancia			

P6. Nivel educativo			
Preescolar o inicial		Universitario	
Primario o básico		Postgrado, Maestría o Doctorado	
Secundario o Medio	✔	NC	

P7. Nacionalidad			
Dominicano/a	✔	Extranjero/a (especifique):	

P8. ¿Aproximadamente cuánto es el gasto mensual de su hogar?			
Menos de 10,000.00.		30,001.00 a 35,000.00	
10,000.00 a 15,000.00	✔	35,001.00 a 40,000.00	
15,001.00 a 20,000.00		40,001.00 a 45,000.00	
20,001.00 a 25,000.00		Mas de 45,000.00.	
25,001.00 a 30,000.00		NC	

P9. ¿Cuántos años tiene viviendo en la comunidad?			
Menos de 1		Entre 11 y 15	
Entre 1 y 5		Mas de 15	✔
Entre 6 y 10			

P10. ¿Más o menos cuál es su ingreso mensual?			
Menos de 10,000.00		30,001.00 a 35,000.00	
10,000.00 a 15,000.00		35,001.00 a 40,000.00	
15,001.00 a 20,000.00		40,001.00 a 45,000.00	
20,001.00 a 25,000.00	✔	Mas de 45,000.00.	
25,001.00 a 30,000.00		NC	

P11. De los siguientes riesgos y fuentes de contaminación, ¿Cuáles afectan a la comunidad?			
Respuestas: a) Si b) No c) N/S d) N/C			
Acumulación de basura	No	Música alta de bares, colmados o vecinos	Si
Aguas estancadas	No	Pocilga o granja	No
Bomba de gasolina	No	Polvo por calles o carreteras sin pavimentar	Si
Cañada con basura o agua contaminada	No	Quema de Basura	No
Congestión de vehículos (taponamiento)	No	Ruido de vehículos y motores	No
Desechos o residuos de fábrica, taller, hospital	No	Ruidos de fábrica o taller	No
Envasadora de gas	No	Ruidos y/o humos de planta eléctrica	No
Fábrica de productos químicos	No	Vertederos cerca de viviendas	No
Humo o gases de fábrica	No	Otro	No

P12. De los siguientes problemas sociales, ¿Cuáles afectan a la comunidad?			
Respuestas: a) Si b) No c) N/S d) N/C			
Alcoholismo	NS/NC	Falta de energía eléctrica	NS/NC
Calles con poca o sin iluminación	NS/NC	Falta de escuela	NS/NC
Calles mal estado	NS/NC	Falta de instalaciones deportiva	NS/NC
Congestión y trafico desorganizado	NS/NC	Falta trabajo	NS/NC
Delincuencia	NS/NC	Problemas con migrantes indocumentados	NS/NC
Drogadicción	NS/NC	Prostitución	NS/NC
Embarazo infantil	NS/NC	Otro	NS/NC
Falta de agua	NS/NC		

P13. De las siguientes organizaciones e instituciones, ¿Cuáles existen en la comunidad?			
Respuestas: a) Si b) No c) N/S d) N/C			
Iglesias	NS/NC	Asociaciones de protección al medio ambiente	NS/NC
Junta de Vecinos	NS/NC	Centro de madres	NS/NC
Asociación de agricultores	NS/NC	Club Cultural y deportivos	NS/NC
Asociación de Comerciantes	NS/NC	Cooperativas	NS/NC
Asociación de estudiantes	NS/NC	Grupos de jóvenes	NS/NC
Asociación de Mujeres	NS/NC	ONGs o fundaciones de desarrollo	NS/NC
Asociación de productores	NS/NC	Sindicatos	NS/NC
Asociación Mutualistas	NS/NC	Otro	NS/NC

P14. ¿Existe en la comunidad algún área natural que es o deba ser protegida?	
Respuestas: a) Si b) No c) N/S d) N/C	
Fuente hídrica (río, lago, laguna, humedad…)	No
Bosques	No
Otro	NS/NC

P15. De los siguientes riesgos ¿Cuáles son los principales que existen en su comunidad?			
Ciclones	Si	Inundaciones	Si
Deslizamiento de tierra	No	Terremotos	No
Incendios	Si	Otro	No

P16. De las siguientes entidades, ¿Cuáles existen en la comunidad?			
Cruz Roja	Si	Sistema 9-1-1	Si
Cuerpo de Bomberos	Si	Otro	No
Defensa Civil	Si		

II. Percepción sobre el proyecto

P17. ¿Tiene usted conocimiento del proyecto?			
Si	✔	NS/NC	
No			

P18. ¿Considera usted que el proyecto impactara al medio ambiente y su comunidad?			
Si		NS/NC	
No	✔		

P19. ¿Cómo entiende que será este impacto?			
Positivo	✔	NS/NC	
Negativo			

P20. Cuando el proyecto esté funcionando, cree que podría producir:			
Respuestas			
Contaminación de las aguas	No	Incendios	No
Contaminación del aire	No	Otro	NS/NC
Escapes de gases tóxicos	No		

P21. Usted cree que este proyecto puede:			
Generar empleos	Si	Contratar servicios en la comunidad	No
Apoyar el desarrollo de la comunidad	Si	Contribuir a usar fuertes de energía menos contaminantes	No
Comprar en negocios locales	Si	Proteger al medio ambiente	No

P22. Con la información que tiene sobre este tipo de proyecto o el tipo de proyecto, usted estaría:	
De acuerdo con su ejecución	✔
De acuerdo con condiciones	
En desacuerdo con su ejecución	
NS/NC	

P23. ¿Cuáles son las condiciones?	
Que no afecte el medio ambiente	
Que se contrate la gente de la comunidad	
Otro	

Observaciones:

Encuestador: Anyi Mariely Laurencio Otañez

Supervisor: Mario Méndez

EMPACA Formulario general

(Resultados a ser usados en: Análisis de Interesados y en el Socioeconómico)

Nombre: Bella dayi

Teléfono: 829915057

Fecha: 44448

Provincia: La Romana

Municipio: La Romana

Sección/Barrio: San Carlos

Paraje/sector: Calle F

I. Datos demográficos

P1. Edad:	51
P1.1. Rango de edad	
18 a 19	
20 a 29	
30 a 39	
40 a 49	
50 a 59	✔
60 o más	

P2. Sexo	
Masculino	
Femenino	✔

P3. Estado civil			
Casado(a)		Separado de matrimonio legal o religioso	
Unido(a)	✔		
Viudo(a)		Separado(a) de unión libre	
Divorciado(a)		Soltero(a)	

P4. ¿Trabaja usted actualmente?			
Si	✔	No	

P5. Tipo de trabajo			
Empleado u obrero del gobierno central o municipal		Profesional que trabaja por cuenta propia	
Empleado u obrero de empresa pública		No profesional que trabaja por cuenta propia	
Empleado u obrero de empresas privadas	✔	Trabajador(a) doméstico(a)	
Empleador o patrón		Otro (especifique)	
Trabajados(a) para un familiar o no familiar sin paga o ganancia			

P6. Nivel educativo			
Preescolar o inicial		Universitario	✔
Primario o básico		Postgrado, Maestría o Doctorado	
Secundario o Medio		NC	

P7. Nacionalidad			
Dominicano/a	✔	Extranjero/a (especifique):	

P8. ¿Aproximadamente cuánto es el gasto mensual de su hogar?			
Menos de 10,000.00.		30,001.00 a 35,000.00	
10,000.00 a 15,000.00		35,001.00 a 40,000.00	✔
15,001.00 a 20,000.00		40,001.00 a 45,000.00	
20,001.00 a 25,000.00		Mas de 45,000.00.	
25,001.00 a 30,000.00		NC	

P9. ¿Cuántos años tiene viviendo en la comunidad?			
Menos de 1		Entre 11 y 15	
Entre 1 y 5	✔	Mas de 15	
Entre 6 y 10			

P10. ¿Más o menos cuál es su ingreso mensual?			
Menos de 10,000.00	✔	30,001.00 a 35,000.00	
10,000.00 a 15,000.00		35,001.00 a 40,000.00	
15,001.00 a 20,000.00		40,001.00 a 45,000.00	
20,001.00 a 25,000.00		Mas de 45,000.00.	
25,001.00 a 30,000.00		NC	

P11. De los siguientes riesgos y fuentes de contaminación, ¿Cuáles afectan a la comunidad?			
Respuestas: a) Si b) No c) N/S d) N/C			
Acumulación de basura	No	Música alta de bares, colmados o vecinos	Si
Aguas estancadas	No	Pocilga o granja	No
Bomba de gasolina	No	Polvo por calles o carreteras sin pavimentar	Si
Cañada con basura o agua contaminada	No	Quema de Basura	No
Congestión de vehículos (taponamiento)	No	Ruido de vehículos y motores	Si
Desechos o residuos de fábrica, taller, hospital	No	Ruidos de fábrica o taller	No
Envasadora de gas	No	Ruidos y/o humos de planta eléctrica	No
Fábrica de productos químicos	No	Vertederos cerca de viviendas	No
Humo o gases de fábrica	No	Otro	No

P12. De los siguientes problemas sociales, ¿Cuáles afectan a la comunidad?			
Respuestas:	a) Si b) No c) N/S d) N/C		
Alcoholismo	Si	Falta de energía eléctrica	No
Calles con poca o sin iluminación	No	Falta de escuela	No
Calles mal estado	No	Falta de instalaciones deportiva	No
Congestión y trafico desorganizado	No	Falta trabajo	No
Delincuencia	Si	Problemas con migrantes indocumentados	No
Drogadicción	Si	Prostitución	Si
Embarazo infantil	Si	Otro	No
Falta de agua	Si		

P13. De las siguientes organizaciones e instituciones, ¿Cuáles existen en la comunidad?			
Respuestas:	a) Si b) No c) N/S d) N/C		
Iglesias	Si	Asociaciones de protección al medio ambiente	No
Junta de Vecinos	No	Centro de madres	No
Asociación de agricultores	No	Club Cultural y deportivos	No
Asociación de Comerciantes	No	Cooperativas	No
Asociación de estudiantes	No	Grupos de jóvenes	No
Asociación de Mujeres	No	ONGs o fundaciones de desarrollo	No
Asociación de productores	No	Sindicatos	No
Asociación Mutualistas	No	Otro	No

P14. ¿Existe en la comunidad algún área natural que es o deba ser protegida?		
Respuestas:	a) Si b) No c) N/S d) N/C	
Fuente hídrica (río, lago, laguna, humedad…)		No
Bosques		No
Otro		No

P15. De los siguientes riesgos ¿Cuáles son los principales que existen en su comunidad?			
Ciclones	NS/NC	Inundaciones	NS/NC
Deslizamiento de tierra	NS/NC	Terremotos	NS/NC
Incendios	NS/NC	Otro	NS/NC

P16. De las siguientes entidades, ¿Cuáles existen en la comunidad?			
Cruz Roja	Si	Sistema 9-1-1	Si
Cuerpo de Bomberos	Si	Otro	No
Defensa Civil	Si		

II. Percepción sobre el proyecto

P17. ¿Tiene usted conocimiento del proyecto?			
Si	✔	NS/NC	
No			

P18. ¿Considera usted que el proyecto impactara al medio ambiente y su comunidad?			
Si		NS/NC	
No	✔		

P19. ¿Cómo entiende que será este impacto?			
Positivo	✔	NS/NC	
Negativo			

P20. Cuando el proyecto esté funcionando, cree que podría producir:			
Respuestas			
Contaminación de las aguas	No	Incendios	No
Contaminación del aire	No	Otro	No
Escapes de gases tóxicos	No		

P21. Usted cree que este proyecto puede:			
Generar empleos	Si	Contratar servicios en la comunidad	No
Apoyar el desarrollo de la comunidad	Si	Contribuir a usar fuentes de energía menos contaminantes	No
Comprar en negocios locales	No	Proteger al medio ambiente	No

P22. Con la información que tiene sobre este tipo de proyecto o el tipo de proyecto, usted estaría:	
De acuerdo con su ejecución	✔
De acuerdo con condiciones	
En desacuerdo con su ejecución	
NS/NC	

P23. ¿Cuáles son las condiciones?	
Que no afecte el medio ambiente	
Que se contrate la gente de la comunidad	
Otro	

Observaciones:

Encuestador: Anyi Mariely Laurencio Otañez

Supervisor: Mario Méndez

EMPACA Formulario general

(Resultados a ser usados en: Análisis de Interesados y en el Socioeconómico)

Nombre: Darío martinez

Teléfono: 8293352871

Fecha: 44448

Provincia: La Romana

Municipio: La Romana

Sección/Barrio: San Carlos

Paraje/sector: Calle B

I. Datos demográficos

P1. Edad:	38
P1.1. Rango de edad	
18 a 19	
20 a 29	
30 a 39	✔
40 a 49	
50 a 59	
60 o más	

P2. Sexo	
Masculino	
Femenino	✔

P3. Estado civil			
Casado(a)		Separado de matrimonio legal o religioso	
Unido(a)			
Viudo(a)		Separado(a) de unión libre	
Divorciado(a)		Soltero(a)	✔

P4. ¿Trabaja usted actualmente?			
Si	✔	No	

P5. Tipo de trabajo			
Empleado u obrero del gobierno central o municipal		Profesional que trabaja por cuenta propia	
Empleado u obrero de empresa pública	✔	No profesional que trabaja por cuenta propia	
Empleado u obrero de empresas privadas		Trabajador(a) doméstico(a)	
Empleador o patrón		Otro (especifique)	
Trabajados(a) para un familiar o no familiar sin paga o ganancia			

P6. Nivel educativo			
Preescolar o inicial		Universitario	
Primario o básico		Postgrado, Maestría o Doctorado	
Secundario o Medio	✔	NC	

P7. Nacionalidad			
Dominicano/a	✔	Extranjero/a (especifique):	

P8. ¿Aproximadamente cuánto es el gasto mensual de su hogar?			
Menos de 10,000.00.	✔	30,001.00 a 35,000.00	
10,000.00 a 15,000.00		35,001.00 a 40,000.00	
15,001.00 a 20,000.00		40,001.00 a 45,000.00	
20,001.00 a 25,000.00		Mas de 45,000.00.	
25,001.00 a 30,000.00		NC	

P9. ¿Cuántos años tiene viviendo en la comunidad?			
Menos de 1		Entre 11 y 15	
Entre 1 y 5	✔	Mas de 15	
Entre 6 y 10			

P10. ¿Más o menos cuál es su ingreso mensual?			
Menos de 10,000.00		30,001.00 a 35,000.00	
10,000.00 a 15,000.00	✔	35,001.00 a 40,000.00	
15,001.00 a 20,000.00		40,001.00 a 45,000.00	
20,001.00 a 25,000.00		Mas de 45,000.00.	
25,001.00 a 30,000.00		NC	

P11. De los siguientes riesgos y fuentes de contaminación, ¿Cuáles afectan a la comunidad?			
Respuestas: a) Si b) No c) N/S d) N/C			
Acumulación de basura	No	Música alta de bares, colmados o vecinos	Si
Aguas estancadas	No	Pocilga o granja	No
Bomba de gasolina	No	Polvo por calles o carreteras sin pavimentar	Si
Cañada con basura o agua contaminada	No	Quema de Basura	No
Congestión de vehículos (taponamiento)	No	Ruido de vehículos y motores	No
Desechos o residuos de fábrica, taller, hospital	No	Ruidos de fábrica o taller	No
Envasadora de gas	No	Ruidos y/o humos de planta eléctrica	No
Fábrica de productos químicos	No	Vertederos cerca de viviendas	No
Humo o gases de fábrica	No	Otro	No

P12. De los siguientes problemas sociales, ¿Cuáles afectan a la comunidad?			
Respuestas:	a) Si b) No c) N/S d) N/C		
Alcoholismo	Si	Falta de energía eléctrica	No
Calles con poca o sin iluminación	No	Falta de escuela	No
Calles mal estado	No	Falta de instalaciones deportiva	No
Congestión y trafico desorganizado	No	Falta trabajo	No
Delincuencia	Si	Problemas con migrantes indocumentados	No
Drogadicción	No	Prostitución	Si
Embarazo infantil	Si	Otro	No
Falta de agua	No		

P13. De las siguientes organizaciones e instituciones, ¿Cuáles existen en la comunidad?			
Respuestas:	a) Si b) No c) N/S d) N/C		
Iglesias	Si	Asociaciones de protección al medio ambiente	No
Junta de Vecinos	Si	Centro de madres	No
Asociación de agricultores	No	Club Cultural y deportivos	No
Asociación de Comerciantes	No	Cooperativas	No
Asociación de estudiantes	No	Grupos de jóvenes	No
Asociación de Mujeres	No	ONGs o fundaciones de desarrollo	No
Asociación de productores	No	Sindicatos	No
Asociación Mutualistas	No	Otro	No

P14. ¿Existe en la comunidad algún área natural que es o deba ser protegida?		
Respuestas:	a) Si b) No c) N/S d) N/C	
Fuente hídrica (río, lago, laguna, humedad…)		No
Bosques		No
Otro		No

P15. De los siguientes riesgos ¿Cuáles son los principales que existen en su comunidad?			
Ciclones	No	Inundaciones	Si
Deslizamiento de tierra	No	Terremotos	No
Incendios	No	Otro	No

P16. De las siguientes entidades, ¿Cuáles existen en la comunidad?			
Cruz Roja	Si	Sistema 9-1-1	Si
Cuerpo de Bomberos	Si	Otro	No
Defensa Civil	Si		

II. Percepción sobre el proyecto

P17. ¿Tiene usted conocimiento del proyecto?			
Si	✔	NS/NC	
No			

P18. ¿Considera usted que el proyecto impactara al medio ambiente y su comunidad?			
Si	✔	NS/NC	
No			

P19. ¿Cómo entiende que será este impacto?			
Positivo	✔	NS/NC	
Negativo			

P20. Cuando el proyecto esté funcionando, cree que podría producir:			
Respuestas			
Contaminación de las aguas	No	Incendios	No
Contaminación del aire	No	Otro	No
Escapes de gases tóxicos	No		

P21. Usted cree que este proyecto puede:			
Generar empleos	Si	Contratar servicios en la comunidad	No
Apoyar el desarrollo de la comunidad	Si	Contribuir a usar fuentes de energía menos contaminantes	No
Comprar en negocios locales	Si	Proteger al medio ambiente	No

P22. Con la información que tiene sobre este tipo de proyecto o el tipo de proyecto, usted estaría:	
De acuerdo con su ejecución	✔
De acuerdo con condiciones	
En desacuerdo con su ejecución	
NS/NC	

P23. ¿Cuáles son las condiciones?	
Que no afecte el medio ambiente	
Que se contrate la gente de la comunidad	
Otro	

Observaciones:

Encuestador: Anyi Mariely Laurencio Otañez

Supervisor: Mario Méndez

EMPACA Formulario general

(Resultados a ser usados en: Análisis de Interesados y en el Socioeconómico)

Nombre: Marisa

Teléfono: 829445236

Fecha: 44448

Provincia: La Romana

Municipio: La Romana

Sección/Barrio: San Carlos

Paraje/sector: Calle B

I. Datos demográficos

P1. Edad:	54
P1.1. Rango de edad	
18 a 19	
20 a 29	
30 a 39	
40 a 49	
50 a 59	✔
60 o más	

P2. Sexo	
Masculino	
Femenino	✔

P3. Estado civil			
Casado(a)		Separado de matrimonio legal o religioso	
Unido(a)			
Viudo(a)		Separado(a) de unión libre	
Divorciado(a)		Soltero(a)	✔

P4. ¿Trabaja usted actualmente?			
Si	✔	No	

P5. Tipo de trabajo			
Empleado u obrero del gobierno central o municipal		Profesional que trabaja por cuenta propia	
Empleado u obrero de empresa pública	✔	No profesional que trabaja por cuenta propia	
Empleado u obrero de empresas privadas		Trabajador(a) doméstico(a)	
Empleador o patrón		Otro (especifique)	
Trabajados(a) para un familiar o no familiar sin paga o ganancia			

P6. Nivel educativo			
Preescolar o inicial		Universitario	
Primario o básico		Postgrado, Maestría o Doctorado	
Secundario o Medio	✔	NC	

P7. Nacionalidad			
Dominicano/a	✔	Extranjero/a (especifique):	

P8. ¿Aproximadamente cuánto es el gasto mensual de su hogar?			
Menos de 10,000.00.	✔	30,001.00 a 35,000.00	
10,000.00 a 15,000.00		35,001.00 a 40,000.00	
15,001.00 a 20,000.00		40,001.00 a 45,000.00	
20,001.00 a 25,000.00		Mas de 45,000.00.	
25,001.00 a 30,000.00		NC	

P9. ¿Cuántos años tiene viviendo en la comunidad?			
Menos de 1		Entre 11 y 15	
Entre 1 y 5		Mas de 15	
Entre 6 y 10	✔		

P10. ¿Más o menos cuál es su ingreso mensual?			
Menos de 10,000.00		30,001.00 a 35,000.00	
10,000.00 a 15,000.00		35,001.00 a 40,000.00	
15,001.00 a 20,000.00		40,001.00 a 45,000.00	
20,001.00 a 25,000.00	✔	Mas de 45,000.00.	
25,001.00 a 30,000.00		NC	

P11. De los siguientes riesgos y fuentes de contaminación, ¿Cuáles afectan a la comunidad?			
Respuestas: a) Si b) No c) N/S d) N/C			
Acumulación de basura	No	Música alta de bares, colmados o vecinos	Si
Aguas estancadas	No	Pocilga o granja	No
Bomba de gasolina	No	Polvo por calles o carreteras sin pavimentar	Si
Cañada con basura o agua contaminada	No	Quema de Basura	No
Congestión de vehículos (taponamiento)	No	Ruido de vehículos y motores	No
Desechos o residuos de fábrica, taller, hospital	No	Ruidos de fábrica o taller	No
Envasadora de gas	No	Ruidos y/o humos de planta eléctrica	No
Fábrica de productos químicos	No	Vertederos cerca de viviendas	No
Humo o gases de fábrica	No	Otro	No

P12. De los siguientes problemas sociales, ¿Cuáles afectan a la comunidad?			
Respuestas:	a) Si b) No c) N/S d) N/C		
Alcoholismo	Si	Falta de energía eléctrica	No
Calles con poca o sin iluminación	No	Falta de escuela	No
Calles mal estado	No	Falta de instalaciones deportiva	No
Congestión y trafico desorganizado	No	Falta trabajo	No
Delincuencia	No	Problemas con migrantes indocumentados	No
Drogadicción	Si	Prostitución	Si
Embarazo infantil	Si	Otro	No
Falta de agua	No		

P13. De las siguientes organizaciones e instituciones, ¿Cuáles existen en la comunidad?			
Respuestas:	a) Si b) No c) N/S d) N/C		
Iglesias	Si	Asociaciones de protección al medio ambiente	No
Junta de Vecinos	Si	Centro de madres	No
Asociación de agricultores	No	Club Cultural y deportivos	No
Asociación de Comerciantes	No	Cooperativas	No
Asociación de estudiantes	No	Grupos de jóvenes	No
Asociación de Mujeres	No	ONGs o fundaciones de desarrollo	No
Asociación de productores	No	Sindicatos	No
Asociación Mutualistas	No	Otro	No

P14. ¿Existe en la comunidad algún área natural que es o deba ser protegida?		
Respuestas:	a) Si b) No c) N/S d) N/C	
Fuente hídrica (río, lago, laguna, humedad…)		No
Bosques		No
Otro		No

P15. De los siguientes riesgos ¿Cuáles son los principales que existen en su comunidad?			
Ciclones	No	Inundaciones	Si
Deslizamiento de tierra	No	Terremotos	No
Incendios	No	Otro	No

P16. De las siguientes entidades, ¿Cuáles existen en la comunidad?			
Cruz Roja	Si	Sistema 9-1-1	Si
Cuerpo de Bomberos	Si	Otro	No
Defensa Civil	Si		

II. Percepción sobre el proyecto

P17. ¿Tiene usted conocimiento del proyecto?			
Si	✔	NS/NC	
No			

P18. ¿Considera usted que el proyecto impactara al medio ambiente y su comunidad?			
Si	✔	NS/NC	
No			

P19. ¿Cómo entiende que será este impacto?			
Positivo	✔	NS/NC	
Negativo			

P20. Cuando el proyecto esté funcionando, cree que podría producir:			
Respuestas			
Contaminación de las aguas	No	Incendios	No
Contaminación del aire	No	Otro	No
Escapes de gases tóxicos	No		

P21. Usted cree que este proyecto puede:			
Generar empleos	Si	Contratar servicios en la comunidad	No
Apoyar el desarrollo de la comunidad	Si	Contribuir a usar fuentes de energía menos contaminantes	No
Comprar en negocios locales	Si	Proteger al medio ambiente	No

P22. Con la información que tiene sobre este tipo de proyecto o el tipo de proyecto, usted estaría:	
De acuerdo con su ejecución	✔
De acuerdo con condiciones	
En desacuerdo con su ejecución	
NS/NC	

P23. ¿Cuáles son las condiciones?	
Que no afecte el medio ambiente	
Que se contrate la gente de la comunidad	
Otro	

Observaciones:

Encuestador: Anyi Mariely Laurencio Otañez

Supervisor: Mario Méndez

EMPACA Formulario general

(Resultados a ser usados en: Análisis de Interesados y en el Socioeconómico)

Nombre: María

Teléfono: NS/NC

Fecha: 44448

Provincia: La Romana

Municipio: La Romana

Sección/Barrio: Pica piedra

Paraje/sector:

I. Datos demográficos

P1. Edad:	66
P1.1. Rango de edad	
18 a 19	
20 a 29	
30 a 39	
40 a 49	
50 a 59	
60 o más	✔

P2. Sexo	
Masculino	
Femenino	✔

P3. Estado civil			
Casado(a)		Separado de matrimonio legal o religioso	
Unido(a)			
Viudo(a)		Separado(a) de unión libre	
Divorciado(a)		Soltero(a)	✔

P4. ¿Trabaja usted actualmente?			
Si		No	✔

P5. Tipo de trabajo			
Empleado u obrero del gobierno central o municipal		Profesional que trabaja por cuenta propia	
Empleado u obrero de empresa pública		No profesional que trabaja por cuenta propia	
Empleado u obrero de empresas privadas		Trabajador(a) doméstico(a)	
Empleador o patrón		Otro (especifique)	
Trabajados(a) para un familiar o no familiar sin paga o ganancia			

P6. Nivel educativo			
Preescolar o inicial	✔	Universitario	
Primario o básico		Postgrado, Maestría o Doctorado	
Secundario o Medio		NC	

P7. Nacionalidad			
Dominicano/a		Extranjero/a (especifique):	✔
		Haitiano/a	

P8. ¿Aproximadamente cuánto es el gasto mensual de su hogar?			
Menos de 10,000.00.	✔	30,001.00 a 35,000.00	
10,000.00 a 15,000.00		35,001.00 a 40,000.00	
15,001.00 a 20,000.00		40,001.00 a 45,000.00	
20,001.00 a 25,000.00		Mas de 45,000.00.	
25,001.00 a 30,000.00		NC	

P9. ¿Cuántos años tiene viviendo en la comunidad?			
Menos de 1		Entre 11 y 15	
Entre 1 y 5	✔	Mas de 15	
Entre 6 y 10			

P10. ¿Más o menos cuál es su ingreso mensual?			
Menos de 10,000.00		30,001.00 a 35,000.00	
10,000.00 a 15,000.00		35,001.00 a 40,000.00	
15,001.00 a 20,000.00		40,001.00 a 45,000.00	
20,001.00 a 25,000.00		Mas de 45,000.00.	
25,001.00 a 30,000.00		NC	

P11. De los siguientes riesgos y fuentes de contaminación, ¿Cuáles afectan a la comunidad?			
Respuestas: a) Si b) No c) N/S d) N/C			
Acumulación de basura	No	Música alta de bares, colmados o vecinos	No
Aguas estancadas	No	Pocilga o granja	No
Bomba de gasolina	No	Polvo por calles o carreteras sin pavimentar	Si
Cañada con basura o agua contaminada	No	Quema de Basura	No
Congestión de vehículos (taponamiento)	No	Ruido de vehículos y motores	No
Desechos o residuos de fábrica, taller, hospital	No	Ruidos de fábrica o taller	No
Envasadora de gas	No	Ruidos y/o humos de planta eléctrica	No
Fábrica de productos químicos	No	Vertederos cerca de viviendas	No
Humo o gases de fábrica	No	Otro	No

P12. De los siguientes problemas sociales, ¿Cuáles afectan a la comunidad?			
Respuestas: a) Si b) No c) N/S d) N/C			
Alcoholismo	No	Falta de energía eléctrica	No
Calles con poca o sin iluminación	No	Falta de escuela	No
Calles mal estado	No	Falta de instalaciones deportiva	No
Congestión y trafico desorganizado	No	Falta trabajo	No
Delincuencia	Si	Problemas con migrantes indocumentados	No
Drogadicción	Si	Prostitución	No
Embarazo infantil	No	Otro	No
Falta de agua	No		

P13. De las siguientes organizaciones e instituciones, ¿Cuáles existen en la comunidad?			
Respuestas: a) Si b) No c) N/S d) N/C			
Iglesias	Si	Asociaciones de protección al medio ambiente	No
Junta de Vecinos	Si	Centro de madres	No
Asociación de agricultores	No	Club Cultural y deportivos	No
Asociación de Comerciantes	No	Cooperativas	No
Asociación de estudiantes	No	Grupos de jóvenes	No
Asociación de Mujeres	No	ONGs o fundaciones de desarrollo	No
Asociación de productores	No	Sindicatos	No
Asociación Mutualistas	No	Otro	No

P14. ¿Existe en la comunidad algún área natural que es o deba ser protegida?	
Respuestas: a) Si b) No c) N/S d) N/C	
Fuente hídrica (río, lago, laguna, humedad…)	No
Bosques	No
Otro	No

P15. De los siguientes riesgos ¿Cuáles son los principales que existen en su comunidad?			
Ciclones	No	Inundaciones	Si
Deslizamiento de tierra	No	Terremotos	No
Incendios	No	Otro	No

P16. De las siguientes entidades, ¿Cuáles existen en la comunidad?			
Cruz Roja	Si	Sistema 9-1-1	Si
Cuerpo de Bomberos	Si	Otro	No
Defensa Civil	Si		

II. Percepción sobre el proyecto

P17. ¿Tiene usted conocimiento del proyecto?			
Si	✔	NS/NC	
No			

P18. ¿Considera usted que el proyecto impactara al medio ambiente y su comunidad?			
Si	✔	NS/NC	
No			

P19. ¿Cómo entiende que será este impacto?			
Positivo	✔	NS/NC	
Negativo			

P20. Cuando el proyecto esté funcionando, cree que podría producir:			
Respuestas			
Contaminación de las aguas	No	Incendios	No
Contaminación del aire	No	Otro	NS/NC
Escapes de gases tóxicos	No		

P21. Usted cree que este proyecto puede:			
Generar empleos	Si	Contratar servicios en la comunidad	No
Apoyar el desarrollo de la comunidad	No	Contribuir a usar fuentes de energía menos contaminantes	No
Comprar en negocios locales	No	Proteger al medio ambiente	No

P22. Con la información que tiene sobre este tipo de proyecto o el tipo de proyecto, usted estaría:	
De acuerdo con su ejecución	✔
De acuerdo con condiciones	
En desacuerdo con su ejecución	
NS/NC	

P23. ¿Cuáles son las condiciones?	
Que no afecte el medio ambiente	
Que se contrate la gente de la comunidad	
Otro	

Observaciones:

Encuestador: Anyi Mariely Laurencio Otañez

Supervisor: Mario Méndez

EMPACA Formulario general

(Resultados a ser usados en: Análisis de Interesados y en el Socioeconómico)

Nombre: Etor feliz

Teléfono: 8094131358

Fecha: 44448

Provincia: La Romana

Municipio: Villa Hermosa

Sección/Barrio: Picapiedra

Paraje/sector:

I. Datos demográficos

P1. Edad:	64
P1.1. Rango de edad	
18 a 19	
20 a 29	
30 a 39	
40 a 49	
50 a 59	
60 o más	✔

P2. Sexo	
Masculino	✔
Femenino	

P3. Estado civil			
Casado(a)	✔	Separado de matrimonio legal o religioso	
Unido(a)			
Viudo(a)		Separado(a) de unión libre	
Divorciado(a)		Soltero(a)	

P4. ¿Trabaja usted actualmente?			
Si	✔	No	

P5. Tipo de trabajo			
Empleado u obrero del gobierno central o municipal		Profesional que trabaja por cuenta propia	
Empleado u obrero de empresa pública		No profesional que trabaja por cuenta propia	
Empleado u obrero de empresas privadas	✔	Trabajador(a) doméstico(a)	
Empleador o patrón		Otro (especifique)	
Trabajados(a) para un familiar o no familiar sin paga o ganancia			

P6. Nivel educativo			
Preescolar o inicial		Universitario	
Primario o básico	✔	Postgrado, Maestría o Doctorado	
Secundario o Medio		NC	

P7. Nacionalidad			
Dominicano/a	✔	Extranjero/a (especifique):	

P8. ¿Aproximadamente cuánto es el gasto mensual de su hogar?			
Menos de 10,000.00.	✔	30,001.00 a 35,000.00	
10,000.00 a 15,000.00		35,001.00 a 40,000.00	
15,001.00 a 20,000.00		40,001.00 a 45,000.00	
20,001.00 a 25,000.00		Mas de 45,000.00.	
25,001.00 a 30,000.00		NC	

P9. ¿Cuántos años tiene viviendo en la comunidad?			
Menos de 1		Entre 11 y 15	
Entre 1 y 5		Mas de 15	✔
Entre 6 y 10			

P10. ¿Más o menos cuál es su ingreso mensual?			
Menos de 10,000.00	✔	30,001.00 a 35,000.00	
10,000.00 a 15,000.00		35,001.00 a 40,000.00	
15,001.00 a 20,000.00		40,001.00 a 45,000.00	
20,001.00 a 25,000.00		Mas de 45,000.00.	
25,001.00 a 30,000.00		NC	

P11. De los siguientes riesgos y fuentes de contaminación, ¿Cuáles afectan a la comunidad?			
Respuestas: a) Si b) No c) N/S d) N/C			
Acumulación de basura	No	Música alta de bares, colmados o vecinos	Si
Aguas estancadas	No	Pocilga o granja	No
Bomba de gasolina	No	Polvo por calles o carreteras sin pavimentar	Si
Cañada con basura o agua contaminada	No	Quema de Basura	No
Congestión de vehículos (taponamiento)	No	Ruido de vehículos y motores	Si
Desechos o residuos de fábrica, taller, hospital	No	Ruidos de fábrica o taller	Si
Envasadora de gas	No	Ruidos y/o humos de planta eléctrica	No
Fábrica de productos químicos	No	Vertederos cerca de viviendas	No
Humo o gases de fábrica	No	Otro	No

P12. De los siguientes problemas sociales, ¿Cuáles afectan a la comunidad?			
Respuestas:	a) Si b) No c) N/S d) N/C		
Alcoholismo	Si	Falta de energía eléctrica	No
Calles con poca o sin iluminación	Si	Falta de escuela	No
Calles mal estado	Si	Falta de instalaciones deportiva	No
Congestión y trafico desorganizado	No	Falta trabajo	Si
Delincuencia	Si	Problemas con migrantes indocumentados	No
Drogadicción	Si	Prostitución	Si
Embarazo infantil	Si	Otro	No
Falta de agua	Si		

P13. De las siguientes organizaciones e instituciones, ¿Cuáles existen en la comunidad?			
Respuestas:	a) Si b) No c) N/S d) N/C		
Iglesias	Si	Asociaciones de protección al medio ambiente	No
Junta de Vecinos	No	Centro de madres	No
Asociación de agricultores	No	Club Cultural y deportivos	Si
Asociación de Comerciantes	No	Cooperativas	No
Asociación de estudiantes	No	Grupos de jóvenes	No
Asociación de Mujeres	No	ONGs o fundaciones de desarrollo	No
Asociación de productores	No	Sindicatos	No
Asociación Mutualistas	No	Otro	No

P14. ¿Existe en la comunidad algún área natural que es o deba ser protegida?		
Respuestas:	a) Si b) No c) N/S d) N/C	
Fuente hídrica (río, lago, laguna, humedad…)		No
Bosques		No
Otro		No

P15. De los siguientes riesgos ¿Cuáles son los principales que existen en su comunidad?			
Ciclones	NS/NC	Inundaciones	NS/NC
Deslizamiento de tierra	NS/NC	Terremotos	NS/NC
Incendios	NS/NC	Otro	NS/NC

P16. De las siguientes entidades, ¿Cuáles existen en la comunidad?			
Cruz Roja	Si	Sistema 9-1-1	Si
Cuerpo de Bomberos	Si	Otro	No
Defensa Civil	Si		

II. Percepción sobre el proyecto

P17. ¿Tiene usted conocimiento del proyecto?			
Si	✔	NS/NC	
No			

P18. ¿Considera usted que el proyecto impactara al medio ambiente y su comunidad?			
Si		NS/NC	✔
No			

P19. ¿Cómo entiende que será este impacto?			
Positivo		NS/NC	✔
Negativo			

P20. Cuando el proyecto esté funcionando, cree que podría producir:			
Respuestas			
Contaminación de las aguas	No	Incendios	No
Contaminación del aire	No	Otro	No
Escapes de gases tóxicos	No		

P21. Usted cree que este proyecto puede:			
Generar empleos	Si	Contratar servicios en la comunidad	Si
Apoyar el desarrollo de la comunidad	Si	Contribuir a usar fuertes de energía menos contaminantes	No
Comprar en negocios locales	Si	Proteger al medio ambiente	No

P22. Con la información que tiene sobre este tipo de proyecto o el tipo de proyecto, usted estaría:	
De acuerdo con su ejecución	✔
De acuerdo con condiciones	
En desacuerdo con su ejecución	
NS/NC	

P23. ¿Cuáles son las condiciones?	
Que no afecte el medio ambiente	
Que se contrate la gente de la comunidad	
Otro	

Observaciones:

Encuestador: Anyi Mariely Laurencio Otañez

Supervisor: Mario Méndez

EMPACA Formulario general

(Resultados a ser usados en: Análisis de Interesados y en el Socioeconómico)

Nombre: Eliza

Teléfono: 8298360983

Fecha: 44448

Provincia: La Romana

Municipio: La Romana

Sección/Barrio: Villa hermosa

Paraje/sector: Pica piedra

I. Datos demográficos

P1. Edad:	19
P1.1. Rango de edad	
18 a 19	✔
20 a 29	
30 a 39	
40 a 49	
50 a 59	
60 o más	

P2. Sexo	
Masculino	
Femenino	✔

P3. Estado civil			
Casado(a)		Separado de matrimonio legal o religioso	
Unido(a)			
Viudo(a)		Separado(a) de unión libre	
Divorciado(a)		Soltero(a)	✔

P4. ¿Trabaja usted actualmente?			
Si		No	✔

P5. Tipo de trabajo			
Empleado u obrero del gobierno central o municipal		Profesional que trabaja por cuenta propia	
Empleado u obrero de empresa pública		No profesional que trabaja por cuenta propia	
Empleado u obrero de empresas privadas		Trabajador(a) doméstico(a)	
Empleador o patrón		Otro (especifique)	
Trabajados(a) para un familiar o no familiar sin paga o ganancia			

P6. Nivel educativo			
Preescolar o inicial		Universitario	
Primario o básico		Postgrado, Maestría o Doctorado	
Secundario o Medio	✔	NC	

P7. Nacionalidad			
Dominicano/a		Extranjero/a (especifique):	✔
		Haitiano/a	

P8. ¿Aproximadamente cuánto es el gasto mensual de su hogar?			
Menos de 10,000.00.	✔	30,001.00 a 35,000.00	
10,000.00 a 15,000.00		35,001.00 a 40,000.00	
15,001.00 a 20,000.00		40,001.00 a 45,000.00	
20,001.00 a 25,000.00		Mas de 45,000.00.	
25,001.00 a 30,000.00		NC	

P9. ¿Cuántos años tiene viviendo en la comunidad?			
Menos de 1		Entre 11 y 15	
Entre 1 y 5	✔	Mas de 15	
Entre 6 y 10			

P10. ¿Más o menos cuál es su ingreso mensual?			
Menos de 10,000.00		30,001.00 a 35,000.00	
10,000.00 a 15,000.00		35,001.00 a 40,000.00	
15,001.00 a 20,000.00		40,001.00 a 45,000.00	
20,001.00 a 25,000.00		Mas de 45,000.00.	
25,001.00 a 30,000.00		NC	

P11. De los siguientes riesgos y fuentes de contaminación, ¿Cuáles afectan a la comunidad?			
Respuestas: a) Si b) No c) N/S d) N/C			
Acumulación de basura	No	Música alta de bares, colmados o vecinos	No
Aguas estancadas	No	Pocilga o granja	No
Bomba de gasolina	No	Polvo por calles o carreteras sin pavimentar	Si
Cañada con basura o agua contaminada	No	Quema de Basura	No
Congestión de vehículos (taponamiento)	No	Ruido de vehículos y motores	Si
Desechos o residuos de fábrica, taller, hospital	No	Ruidos de fábrica o taller	Si
Envasadora de gas	No	Ruidos y/o humos de planta eléctrica	No
Fábrica de productos químicos	No	Vertederos cerca de viviendas	No
Humo o gases de fábrica	No	Otro	No

P12. De los siguientes problemas sociales, ¿Cuáles afectan a la comunidad?			
Respuestas: a) Si b) No c) N/S d) N/C			
Alcoholismo	No	Falta de energía eléctrica	No
Calles con poca o sin iluminación	No	Falta de escuela	No
Calles mal estado	Si	Falta de instalaciones deportiva	No
Congestión y trafico desorganizado	No	Falta trabajo	No
Delincuencia	Si	Problemas con migrantes indocumentados	No
Drogadicción	Si	Prostitución	No
Embarazo infantil	Si	Otro	No
Falta de agua	Si		

P13. De las siguientes organizaciones e instituciones, ¿Cuáles existen en la comunidad?			
Respuestas: a) Si b) No c) N/S d) N/C			
Iglesias	Si	Asociaciones de protección al medio ambiente	No
Junta de Vecinos	No	Centro de madres	No
Asociación de agricultores	No	Club Cultural y deportivos	Si
Asociación de Comerciantes	No	Cooperativas	No
Asociación de estudiantes	No	Grupos de jóvenes	No
Asociación de Mujeres	No	ONGs o fundaciones de desarrollo	No
Asociación de productores	No	Sindicatos	No
Asociación Mutualistas	No	Otro	No

P14. ¿Existe en la comunidad algún área natural que es o deba ser protegida?	
Respuestas: a) Si b) No c) N/S d) N/C	
Fuente hídrica (río, lago, laguna, humedad…)	No
Bosques	No
Otro	No

P15. De los siguientes riesgos ¿Cuáles son los principales que existen en su comunidad?			
Ciclones	No	Inundaciones	Si
Deslizamiento de tierra	No	Terremotos	No
Incendios	No	Otro	No

P16. De las siguientes entidades, ¿Cuáles existen en la comunidad?			
Cruz Roja	Si	Sistema 9-1-1	Si
Cuerpo de Bomberos	Si	Otro	No
Defensa Civil	Si		

II. Percepción sobre el proyecto

P17. ¿Tiene usted conocimiento del proyecto?			
Si	✔	NS/NC	
No			

P18. ¿Considera usted que el proyecto impactara al medio ambiente y su comunidad?			
Si	✔	NS/NC	
No			

P19. ¿Cómo entiende que será este impacto?			
Positivo	✔	NS/NC	
Negativo			

P20. Cuando el proyecto esté funcionando, cree que podría producir:			
Respuestas			
Contaminación de las aguas	No	Incendios	No
Contaminación del aire	No	Otro	NS/NC
Escapes de gases tóxicos	No		

P21. Usted cree que este proyecto puede:			
Generar empleos	Si	Contratar servicios en la comunidad	No
Apoyar el desarrollo de la comunidad	Si	Contribuir a usar fuentes de energía menos contaminantes	No
Comprar en negocios locales	Si	Proteger al medio ambiente	No

P22. Con la información que tiene sobre este tipo de proyecto o el tipo de proyecto, usted estaría:	
De acuerdo con su ejecución	✔
De acuerdo con condiciones	
En desacuerdo con su ejecución	
NS/NC	

P23. ¿Cuáles son las condiciones?	
Que no afecte el medio ambiente	
Que se contrate la gente de la comunidad	
Otro	

Observaciones:

Encuestador: Anyi Mariely Laurencio Otañez

Supervisor: Mario Méndez

EMPACA Formulario general

(Resultados a ser usados en: Análisis de Interesados y en el Socioeconómico)

Nombre: Alejandro Núñez

Teléfono: 8295894308

Fecha: 44448

Provincia: La Romana

Municipio: La Romana

Sección/Barrio: Pica piedra

Paraje/sector: Villa hermosa

I. Datos demográficos

P1. Edad:	42
P1.1. Rango de edad	
18 a 19	
20 a 29	
30 a 39	
40 a 49	✔
50 a 59	
60 o más	

P2. Sexo	
Masculino	✔
Femenino	

P3. Estado civil			
Casado(a)	✔	Separado de matrimonio legal o religioso	
Unido(a)			
Viudo(a)		Separado(a) de unión libre	
Divorciado(a)		Soltero(a)	

P4. ¿Trabaja usted actualmente?			
Si	✔	No	

P5. Tipo de trabajo			
Empleado u obrero del gobierno central o municipal		Profesional que trabaja por cuenta propia	
Empleado u obrero de empresa pública		No profesional que trabaja por cuenta propia	
Empleado u obrero de empresas privadas	✔	Trabajador(a) doméstico(a)	
Empleador o patrón		Otro (especifique)	
Trabajados(a) para un familiar o no familiar sin paga o ganancia			

P6. Nivel educativo			
Preescolar o inicial		Universitario	✔
Primario o básico		Postgrado, Maestría o Doctorado	
Secundario o Medio		NC	

P7. Nacionalidad			
Dominicano/a	✔	Extranjero/a (especifique):	

P8. ¿Aproximadamente cuánto es el gasto mensual de su hogar?			
Menos de 10,000.00.	✔	30,001.00 a 35,000.00	
10,000.00 a 15,000.00		35,001.00 a 40,000.00	
15,001.00 a 20,000.00		40,001.00 a 45,000.00	
20,001.00 a 25,000.00		Mas de 45,000.00.	
25,001.00 a 30,000.00		NC	

P9. ¿Cuántos años tiene viviendo en la comunidad?			
Menos de 1		Entre 11 y 15	
Entre 1 y 5		Mas de 15	✔
Entre 6 y 10			

P10. ¿Más o menos cuál es su ingreso mensual?			
Menos de 10,000.00	✔	30,001.00 a 35,000.00	
10,000.00 a 15,000.00		35,001.00 a 40,000.00	
15,001.00 a 20,000.00		40,001.00 a 45,000.00	
20,001.00 a 25,000.00		Mas de 45,000.00.	
25,001.00 a 30,000.00		NC	

P11. De los siguientes riesgos y fuentes de contaminación, ¿Cuáles afectan a la comunidad?			
Respuestas: a) Si b) No c) N/S d) N/C			
Acumulación de basura	No	Música alta de bares, colmados o vecinos	No
Aguas estancadas	No	Pocilga o granja	No
Bomba de gasolina	No	Polvo por calles o carreteras sin pavimentar	Si
Cañada con basura o agua contaminada	No	Quema de Basura	No
Congestión de vehículos (taponamiento)	No	Ruido de vehículos y motores	Si
Desechos o residuos de fábrica, taller, hospital	No	Ruidos de fábrica o taller	No
Envasadora de gas	No	Ruidos y/o humos de planta eléctrica	No
Fábrica de productos químicos	No	Vertederos cerca de viviendas	No
Humo o gases de fábrica	No	Otro	No

P12. De los siguientes problemas sociales, ¿Cuáles afectan a la comunidad?			
Respuestas:	a) Si b) No c) N/S d) N/C		
Alcoholismo	Si	Falta de energía eléctrica	No
Calles con poca o sin iluminación	Si	Falta de escuela	No
Calles mal estado	Si	Falta de instalaciones deportiva	No
Congestión y trafico desorganizado	No	Falta trabajo	No
Delincuencia	Si	Problemas con migrantes indocumentados	No
Drogadicción	Si	Prostitución	Si
Embarazo infantil	Si	Otro	No
Falta de agua	Si		

P13. De las siguientes organizaciones e instituciones, ¿Cuáles existen en la comunidad?			
Respuestas:	a) Si b) No c) N/S d) N/C		
Iglesias	Si	Asociaciones de protección al medio ambiente	No
Junta de Vecinos	Si	Centro de madres	No
Asociación de agricultores	No	Club Cultural y deportivos	No
Asociación de Comerciantes	No	Cooperativas	No
Asociación de estudiantes	No	Grupos de jóvenes	No
Asociación de Mujeres	No	ONGs o fundaciones de desarrollo	No
Asociación de productores	No	Sindicatos	No
Asociación Mutualistas	No	Otro	No

P14. ¿Existe en la comunidad algún área natural que es o deba ser protegida?	
Respuestas: a) Si b) No c) N/S d) N/C	
Fuente hídrica (río, lago, laguna, humedad…)	No
Bosques	No
Otro	No

P15. De los siguientes riesgos ¿Cuáles son los principales que existen en su comunidad?			
Ciclones	No	Inundaciones	Si
Deslizamiento de tierra	No	Terremotos	No
Incendios	No	Otro	No

P16. De las siguientes entidades, ¿Cuáles existen en la comunidad?			
Cruz Roja	Si	Sistema 9-1-1	Si
Cuerpo de Bomberos	Si	Otro	No
Defensa Civil	Si		

II. Percepción sobre el proyecto

P17. ¿Tiene usted conocimiento del proyecto?			
Si	✔	NS/NC	
No			

P18. ¿Considera usted que el proyecto impactara al medio ambiente y su comunidad?			
Si		NS/NC	
No	✔		

P19. ¿Cómo entiende que será este impacto?			
Positivo	✔	NS/NC	
Negativo			

P20. Cuando el proyecto esté funcionando, cree que podría producir:			
Respuestas			
Contaminación de las aguas	No	Incendios	No
Contaminación del aire	No	Otro	No
Escapes de gases tóxicos	No		

P21. Usted cree que este proyecto puede:			
Generar empleos	Si	Contratar servicios en la comunidad	No
Apoyar el desarrollo de la comunidad	Si	Contribuir a usar fuentes de energía menos contaminantes	No
Comprar en negocios locales	Si	Proteger al medio ambiente	Si

P22. Con la información que tiene sobre este tipo de proyecto o el tipo de proyecto, usted estaría:	
De acuerdo con su ejecución	✔
De acuerdo con condiciones	
En desacuerdo con su ejecución	
NS/NC	

P23. ¿Cuáles son las condiciones?	
Que no afecte el medio ambiente	
Que se contrate la gente de la comunidad	
Otro	

Observaciones:

Encuestador: Anyi Mariely Laurencio Otañez

Supervisor: Mario Méndez

EMPACA Formulario general

(Resultados a ser usados en: Análisis de Interesados y en el Socioeconómico)

Nombre: Mario

Teléfono: 8093291485

Fecha: 44448

Provincia: La Romana

Municipio: La Romana

Sección/Barrio: Villa hermosa

Paraje/sector:

I. Datos demográficos

P1. Edad:	28
P1.1. Rango de edad	
18 a 19	
20 a 29	✔
30 a 39	
40 a 49	
50 a 59	
60 o más	

P2. Sexo	
Masculino	✔
Femenino	

P3. Estado civil			
Casado(a)		Separado de matrimonio legal o religioso	
Unido(a)			
Viudo(a)		Separado(a) de unión libre	
Divorciado(a)		Soltero(a)	✔

P4. ¿Trabaja usted actualmente?			
Si	✔	No	

P5. Tipo de trabajo			
Empleado u obrero del gobierno central o municipal		Profesional que trabaja por cuenta propia	
Empleado u obrero de empresa pública		No profesional que trabaja por cuenta propia	
Empleado u obrero de empresas privadas		Trabajador(a) doméstico(a)	
Empleador o patrón	✔	Otro (especifique)	
Trabajados(a) para un familiar o no familiar sin paga o ganancia			

P6. Nivel educativo			
Preescolar o inicial		Universitario	
Primario o básico	✔	Postgrado, Maestría o Doctorado	
Secundario o Medio		NC	

P7. Nacionalidad			
Dominicano/a		Extranjero/a (especifique):	✔
		Haitiano/a	

P8. ¿Aproximadamente cuánto es el gasto mensual de su hogar?			
Menos de 10,000.00.	✔	30,001.00 a 35,000.00	
10,000.00 a 15,000.00		35,001.00 a 40,000.00	
15,001.00 a 20,000.00		40,001.00 a 45,000.00	
20,001.00 a 25,000.00		Mas de 45,000.00.	
25,001.00 a 30,000.00		NC	

P9. ¿Cuántos años tiene viviendo en la comunidad?			
Menos de 1		Entre 11 y 15	
Entre 1 y 5	✔	Mas de 15	
Entre 6 y 10			

P10. ¿Más o menos cuál es su ingreso mensual?			
Menos de 10,000.00	✔	30,001.00 a 35,000.00	
10,000.00 a 15,000.00		35,001.00 a 40,000.00	
15,001.00 a 20,000.00		40,001.00 a 45,000.00	
20,001.00 a 25,000.00		Mas de 45,000.00.	
25,001.00 a 30,000.00		NC	

P11. De los siguientes riesgos y fuentes de contaminación, ¿Cuáles afectan a la comunidad?			
Respuestas: a) Si b) No c) N/S d) N/C			
Acumulación de basura	No	Música alta de bares, colmados o vecinos	No
Aguas estancadas	No	Pocilga o granja	No
Bomba de gasolina	No	Polvo por calles o carreteras sin pavimentar	Si
Cañada con basura o agua contaminada	No	Quema de Basura	No
Congestión de vehículos (taponamiento)	No	Ruido de vehículos y motores	No
Desechos o residuos de fábrica, taller, hospital	No	Ruidos de fábrica o taller	No
Envasadora de gas	No	Ruidos y/o humos de planta eléctrica	No
Fábrica de productos químicos	No	Vertederos cerca de viviendas	No
Humo o gases de fábrica	No	Otro	No

P12. De los siguientes problemas sociales, ¿Cuáles afectan a la comunidad?			
Respuestas: a) Si b) No c) N/S d) N/C			
Alcoholismo	No	Falta de energía eléctrica	No
Calles con poca o sin iluminación	No	Falta de escuela	No
Calles mal estado	No	Falta de instalaciones deportiva	No
Congestión y trafico desorganizado	No	Falta trabajo	No
Delincuencia	Si	Problemas con migrantes indocumentados	No
Drogadicción	Si	Prostitución	Si
Embarazo infantil	Si	Otro	No
Falta de agua	No		

P13. De las siguientes organizaciones e instituciones, ¿Cuáles existen en la comunidad?			
Respuestas: a) Si b) No c) N/S d) N/C			
Iglesias	No	Asociaciones de protección al medio ambiente	No
Junta de Vecinos	Si	Centro de madres	No
Asociación de agricultores	No	Club Cultural y deportivos	No
Asociación de Comerciantes	No	Cooperativas	No
Asociación de estudiantes	No	Grupos de jóvenes	No
Asociación de Mujeres	No	ONGs o fundaciones de desarrollo	No
Asociación de productores	No	Sindicatos	No
Asociación Mutualistas	No	Otro	No

P14. ¿Existe en la comunidad algún área natural que es o deba ser protegida?	
Respuestas: a) Si b) No c) N/S d) N/C	
Fuente hídrica (río, lago, laguna, humedad…)	No
Bosques	No
Otro	No

P15. De los siguientes riesgos ¿Cuáles son los principales que existen en su comunidad?			
Ciclones	Si	Inundaciones	Si
Deslizamiento de tierra	No	Terremotos	No
Incendios	No	Otro	No

P16. De las siguientes entidades, ¿Cuáles existen en la comunidad?			
Cruz Roja	Si	Sistema 9-1-1	Si
Cuerpo de Bomberos	Si	Otro	No
Defensa Civil	Si		

II. Percepción sobre el proyecto

P17. ¿Tiene usted conocimiento del proyecto?			
Si	✔	NS/NC	
No			

P18. ¿Considera usted que el proyecto impactara al medio ambiente y su comunidad?			
Si	✔	NS/NC	
No			

P19. ¿Cómo entiende que será este impacto?			
Positivo	✔	NS/NC	
Negativo			

P20. Cuando el proyecto esté funcionando, cree que podría producir:			
Respuestas			
Contaminación de las aguas	No	Incendios	No
Contaminación del aire	No	Otro	No
Escapes de gases tóxicos	No		

P21. Usted cree que este proyecto puede:			
Generar empleos	Si	Contratar servicios en la comunidad	No
Apoyar el desarrollo de la comunidad	No	Contribuir a usar fuentes de energía menos contaminantes	No
Comprar en negocios locales	Si	Proteger al medio ambiente	Si

P22. Con la información que tiene sobre este tipo de proyecto o el tipo de proyecto, usted estaría:	
De acuerdo con su ejecución	✔
De acuerdo con condiciones	
En desacuerdo con su ejecución	
NS/NC	

P23. ¿Cuáles son las condiciones?	
Que no afecte el medio ambiente	
Que se contrate la gente de la comunidad	
Otro	

Observaciones:

Encuestador: Anyi Mariely Laurencio Otañez

Supervisor: Mario Méndez

EMPACA Formulario general

(Resultados a ser usados en: Análisis de Interesados y en el Socioeconómico)

Nombre: Wanda Bautista

Teléfono: 8293344877

Fecha: 44448

Provincia: La Romana

Municipio: La Romana

Sección/Barrio: San Carlos

Paraje/sector:

I. Datos demográficos

P1. Edad:	33
P1.1. Rango de edad	
18 a 19	
20 a 29	
30 a 39	✔
40 a 49	
50 a 59	
60 o más	

P2. Sexo	
Masculino	
Femenino	✔

P3. Estado civil			
Casado(a)		Separado de matrimonio legal o religioso	
Unido(a)	✔		
Viudo(a)		Separado(a) de unión libre	
Divorciado(a)		Soltero(a)	

P4. ¿Trabaja usted actualmente?			
Si	✔	No	

P5. Tipo de trabajo			
Empleado u obrero del gobierno central o municipal		Profesional que trabaja por cuenta propia	
Empleado u obrero de empresa pública		No profesional que trabaja por cuenta propia	
Empleado u obrero de empresas privadas		Trabajador(a) doméstico(a)	
Empleador o patrón	✔	Otro (especifique)	
Trabajados(a) para un familiar o no familiar sin paga o ganancia			

P6. Nivel educativo			
Preescolar o inicial		Universitario	
Primario o básico		Postgrado, Maestría o Doctorado	
Secundario o Medio	✔	NC	

P7. Nacionalidad			
Dominicano/a	✔	Extranjero/a (especifique):	

P8. ¿Aproximadamente cuánto es el gasto mensual de su hogar?			
Menos de 10,000.00.		30,001.00 a 35,000.00	
10,000.00 a 15,000.00		35,001.00 a 40,000.00	
15,001.00 a 20,000.00	✔	40,001.00 a 45,000.00	
20,001.00 a 25,000.00		Mas de 45,000.00.	
25,001.00 a 30,000.00		NC	

P9. ¿Cuántos años tiene viviendo en la comunidad?			
Menos de 1		Entre 11 y 15	
Entre 1 y 5		Mas de 15	✔
Entre 6 y 10			

P10. ¿Más o menos cuál es su ingreso mensual?			
Menos de 10,000.00	✔	30,001.00 a 35,000.00	
10,000.00 a 15,000.00		35,001.00 a 40,000.00	
15,001.00 a 20,000.00		40,001.00 a 45,000.00	
20,001.00 a 25,000.00		Mas de 45,000.00.	
25,001.00 a 30,000.00		NC	

P11. De los siguientes riesgos y fuentes de contaminación, ¿Cuáles afectan a la comunidad?			
Respuestas: a) Si b) No c) N/S d) N/C			
Acumulación de basura	No	Música alta de bares, colmados o vecinos	Si
Aguas estancadas	No	Pocilga o granja	No
Bomba de gasolina	Si	Polvo por calles o carreteras sin pavimentar	Si
Cañada con basura o agua contaminada	No	Quema de Basura	No
Congestión de vehículos (taponamiento)	No	Ruido de vehículos y motores	No
Desechos o residuos de fábrica, taller, hospital	No	Ruidos de fábrica o taller	No
Envasadora de gas	No	Ruidos y/o humos de planta eléctrica	No
Fábrica de productos químicos	No	Vertederos cerca de viviendas	No
Humo o gases de fábrica	No	Otro	No

P12. De los siguientes problemas sociales, ¿Cuáles afectan a la comunidad?			
Respuestas:	a) Si b) No c) N/S d) N/C		
Alcoholismo	Si	Falta de energía eléctrica	No
Calles con poca o sin iluminación	No	Falta de escuela	No
Calles mal estado	No	Falta de instalaciones deportiva	No
Congestión y trafico desorganizado	No	Falta trabajo	No
Delincuencia	Si	Problemas con migrantes indocumentados	No
Drogadicción	Si	Prostitución	Si
Embarazo infantil	Si	Otro	No
Falta de agua	No		

P13. De las siguientes organizaciones e instituciones, ¿Cuáles existen en la comunidad?			
Respuestas:	a) Si b) No c) N/S d) N/C		
Iglesias	Si	Asociaciones de protección al medio ambiente	No
Junta de Vecinos	Si	Centro de madres	No
Asociación de agricultores	No	Club Cultural y deportivos	No
Asociación de Comerciantes	Si	Cooperativas	No
Asociación de estudiantes	No	Grupos de jóvenes	No
Asociación de Mujeres	No	ONGs o fundaciones de desarrollo	No
Asociación de productores	No	Sindicatos	No
Asociación Mutualistas	No	Otro	No

P14. ¿Existe en la comunidad algún área natural que es o deba ser protegida?		
Respuestas:	a) Si b) No c) N/S d) N/C	
Fuente hídrica (río, lago, laguna, humedad…)		No
Bosques		No
Otro		No

P15. De los siguientes riesgos ¿Cuáles son los principales que existen en su comunidad?			
Ciclones	Si	Inundaciones	No
Deslizamiento de tierra	No	Terremotos	No
Incendios	No	Otro	No

P16. De las siguientes entidades, ¿Cuáles existen en la comunidad?			
Cruz Roja	Si	Sistema 9-1-1	Si
Cuerpo de Bomberos	Si	Otro	No
Defensa Civil	Si		

II. Percepción sobre el proyecto

P17. ¿Tiene usted conocimiento del proyecto?			
Si	✔	NS/NC	
No			

P18. ¿Considera usted que el proyecto impactara al medio ambiente y su comunidad?			
Si	✔	NS/NC	
No			

P19. ¿Cómo entiende que será este impacto?			
Positivo	✔	NS/NC	
Negativo			

P20. Cuando el proyecto esté funcionando, cree que podría producir:			
Respuestas			
Contaminación de las aguas	No	Incendios	No
Contaminación del aire	No	Otro	No
Escapes de gases tóxicos	No		

P21. Usted cree que este proyecto puede:			
Generar empleos	Si	Contratar servicios en la comunidad	No
Apoyar el desarrollo de la comunidad	Si	Contribuir a usar fuertes de energía menos contaminantes	No
Comprar en negocios locales	No	Proteger al medio ambiente	No

P22. Con la información que tiene sobre este tipo de proyecto o el tipo de proyecto, usted estaría:	
De acuerdo con su ejecución	✔
De acuerdo con condiciones	
En desacuerdo con su ejecución	
NS/NC	

P23. ¿Cuáles son las condiciones?	
Que no afecte el medio ambiente	
Que se contrate la gente de la comunidad	
Otro	

Observaciones:

Encuestador: Anyi Mariely Laurencio Otañez

Supervisor: Mario Méndez

EMPACA Formulario general

(Resultados a ser usados en: Análisis de Interesados y en el Socioeconómico)

Nombre: Eugenio

Teléfono: 8293284774

Fecha: 44448

Provincia: La Romana

Municipio: San Carlos

Sección/Barrio: San Carlos

Paraje/sector:

I. Datos demográficos

P1. Edad:	53
P1.1. Rango de edad	
18 a 19	
20 a 29	
30 a 39	
40 a 49	
50 a 59	✔
60 o más	

P2. Sexo	
Masculino	✔
Femenino	

P3. Estado civil			
Casado(a)	✔	Separado de matrimonio legal o religioso	
Unido(a)			
Viudo(a)		Separado(a) de unión libre	
Divorciado(a)		Soltero(a)	

P4. ¿Trabaja usted actualmente?			
Si	✔	No	

P5. Tipo de trabajo			
Empleado u obrero del gobierno central o municipal		Profesional que trabaja por cuenta propia	✔✔
Empleado u obrero de empresa pública		No profesional que trabaja por cuenta propia	
Empleado u obrero de empresas privadas		Trabajador(a) doméstico(a)	
Empleador o patrón		Otro (especifique)	
Trabajados(a) para un familiar o no familiar sin paga o ganancia			

P6. Nivel educativo			
Preescolar o inicial		Universitario	
Primario o básico	✔	Postgrado, Maestría o Doctorado	
Secundario o Medio		NC	

P7. Nacionalidad			
Dominicano/a		Extranjero/a (especifique):	
	✔		

P8. ¿Aproximadamente cuánto es el gasto mensual de su hogar?			
Menos de 10,000.00.		30,001.00 a 35,000.00	
10,000.00 a 15,000.00	✔	35,001.00 a 40,000.00	
15,001.00 a 20,000.00		40,001.00 a 45,000.00	
20,001.00 a 25,000.00		Mas de 45,000.00.	
25,001.00 a 30,000.00		NC	

P9. ¿Cuántos años tiene viviendo en la comunidad?			
Menos de 1		Entre 11 y 15	
Entre 1 y 5		Mas de 15	✔
Entre 6 y 10			

P10. ¿Más o menos cuál es su ingreso mensual?			
Menos de 10,000.00		30,001.00 a 35,000.00	
10,000.00 a 15,000.00		35,001.00 a 40,000.00	
15,001.00 a 20,000.00	✔	40,001.00 a 45,000.00	
20,001.00 a 25,000.00		Mas de 45,000.00.	
25,001.00 a 30,000.00		NC	

P11. De los siguientes riesgos y fuentes de contaminación, ¿Cuáles afectan a la comunidad?			
Respuestas: a) Si b) No c) N/S d) N/C			
Acumulación de basura	No	Música alta de bares, colmados o vecinos	No
Aguas estancadas	No	Pocilga o granja	No
Bomba de gasolina	No	Polvo por calles o carreteras sin pavimentar	Si
Cañada con basura o agua contaminada	No	Quema de Basura	No
Congestión de vehículos (taponamiento)	No	Ruido de vehículos y motores	No
Desechos o residuos de fábrica, taller, hospital	No	Ruidos de fábrica o taller	No
Envasadora de gas	No	Ruidos y/o humos de planta eléctrica	No
Fábrica de productos químicos	No	Vertederos cerca de viviendas	No
Humo o gases de fábrica	No	Otro	No

P12. De los siguientes problemas sociales, ¿Cuáles afectan a la comunidad?			
Respuestas: a) Si b) No c) N/S d) N/C			
Alcoholismo	No	Falta de energía eléctrica	No
Calles con poca o sin iluminación	No	Falta de escuela	No
Calles mal estado	No	Falta de instalaciones deportiva	No
Congestión y trafico desorganizado	No	Falta trabajo	No
Delincuencia	Si	Problemas con migrantes indocumentados	No
Drogadicción	No	Prostitución	No
Embarazo infantil	No	Otro	No
Falta de agua	No		

P13. De las siguientes organizaciones e instituciones, ¿Cuáles existen en la comunidad?			
Respuestas: a) Si b) No c) N/S d) N/C			
Iglesias	No	Asociaciones de protección al medio ambiente	No
Junta de Vecinos	Si	Centro de madres	No
Asociación de agricultores	No	Club Cultural y deportivos	No
Asociación de Comerciantes	No	Cooperativas	No
Asociación de estudiantes	No	Grupos de jóvenes	No
Asociación de Mujeres	No	ONGs o fundaciones de desarrollo	No
Asociación de productores	No	Sindicatos	No
Asociación Mutualistas	No	Otro	No

P14. ¿Existe en la comunidad algún área natural que es o deba ser protegida?	
Respuestas: a) Si b) No c) N/S d) N/C	
Fuente hídrica (río, lago, laguna, humedad…)	Si
Bosques	NS/NC
Otro	Si
Playas	

P15. De los siguientes riesgos ¿Cuáles son los principales que existen en su comunidad?			
Ciclones	No	Inundaciones	No
Deslizamiento de tierra	No	Terremotos	No
Incendios	Si	Otro	No

P16. De las siguientes entidades, ¿Cuáles existen en la comunidad?			
Cruz Roja	No	Sistema 9-1-1	No
Cuerpo de Bomberos	No	Otro	No
Defensa Civil	Si		

II. Percepción sobre el proyecto

P17. ¿Tiene usted conocimiento del proyecto?			
Si	✔	NS/NC	
No			

P18. ¿Considera usted que el proyecto impactara al medio ambiente y su comunidad?			
Si		NS/NC	
No	✔		

P19. ¿Cómo entiende que será este impacto?			
Positivo	✔	NS/NC	
Negativo			

P20. Cuando el proyecto esté funcionando, cree que podría producir:			
Respuestas			
Contaminación de las aguas	No	Incendios	No
Contaminación del aire	No	Otro	NS/NC
Escapes de gases tóxicos	No		

P21. Usted cree que este proyecto puede:			
Generar empleos	Si	Contratar servicios en la comunidad	No
Apoyar el desarrollo de la comunidad	No	Contribuir a usar fuertes de energía menos contaminantes	No
Comprar en negocios locales	No	Proteger al medio ambiente	No

P22. Con la información que tiene sobre este tipo de proyecto o el tipo de proyecto, usted estaría:	
De acuerdo con su ejecución	✔
De acuerdo con condiciones	
En desacuerdo con su ejecución	
NS/NC	

P23. ¿Cuáles son las condiciones?	
Que no afecte el medio ambiente	
Que se contrate la gente de la comunidad	
Otro	

Observaciones:

Encuestador: Ismailyn Mejia Mateo

Supervisor: Fran Cáceres

EMPACA Formulario general

(Resultados a ser usados en: Análisis de Interesados y en el Socioeconómico)

Nombre: Joan carlo

Teléfono: 8298701365

Fecha: 44448

Provincia: La Romana

Municipio: La Romana

Sección/Barrio: San carlo

Paraje/sector:

I. Datos demográficos

P1. Edad:	30
P1.1. Rango de edad	
18 a 19	
20 a 29	
30 a 39	✔
40 a 49	
50 a 59	
60 o más	

P2. Sexo	
Masculino	✔
Femenino	

P3. Estado civil			
Casado(a)		Separado de matrimonio legal o religioso	
Unido(a)			
Viudo(a)		Separado(a) de unión libre	
Divorciado(a)		Soltero(a)	✔

P4. ¿Trabaja usted actualmente?			
Si	✔	No	

P5. Tipo de trabajo			
Empleado u obrero del gobierno central o municipal		Profesional que trabaja por cuenta propia	
Empleado u obrero de empresa pública		No profesional que trabaja por cuenta propia	✔
Empleado u obrero de empresas privadas		Trabajador(a) doméstico(a)	
Empleador o patrón		Otro (especifique)	
Trabajados(a) para un familiar o no familiar sin paga o ganancia			

P6. Nivel educativo			
Preescolar o inicial		Universitario	
Primario o básico		Postgrado, Maestría o Doctorado	
Secundario o Medio	✔	NC	

P7. Nacionalidad			
Dominicano/a	✔	Extranjero/a (especifique):	

P8. ¿Aproximadamente cuánto es el gasto mensual de su hogar?			
Menos de 10,000.00.		30,001.00 a 35,000.00	
10,000.00 a 15,000.00	✔	35,001.00 a 40,000.00	
15,001.00 a 20,000.00		40,001.00 a 45,000.00	
20,001.00 a 25,000.00		Mas de 45,000.00.	
25,001.00 a 30,000.00		NC	

P9. ¿Cuántos años tiene viviendo en la comunidad?			
Menos de 1		Entre 11 y 15	
Entre 1 y 5		Mas de 15	✔
Entre 6 y 10			

P10. ¿Más o menos cuál es su ingreso mensual?			
Menos de 10,000.00		30,001.00 a 35,000.00	
10,000.00 a 15,000.00	✔	35,001.00 a 40,000.00	
15,001.00 a 20,000.00		40,001.00 a 45,000.00	
20,001.00 a 25,000.00		Mas de 45,000.00.	
25,001.00 a 30,000.00		NC	

P11. De los siguientes riesgos y fuentes de contaminación, ¿Cuáles afectan a la comunidad?			
Respuestas: a) Si b) No c) N/S d) N/C			
Acumulación de basura	No	Música alta de bares, colmados o vecinos	No
Aguas estancadas	No	Pocilga o granja	No
Bomba de gasolina	No	Polvo por calles o carreteras sin pavimentar	No
Cañada con basura o agua contaminada	No	Quema de Basura	No
Congestión de vehículos (taponamiento)	No	Ruido de vehículos y motores	Si
Desechos o residuos de fábrica, taller, hospital	No	Ruidos de fábrica o taller	No
Envasadora de gas	No	Ruidos y/o humos de planta eléctrica	No
Fábrica de productos químicos	No	Vertederos cerca de viviendas	No
Humo o gases de fábrica	No	Otro	No

P12. De los siguientes problemas sociales, ¿Cuáles afectan a la comunidad?			
Respuestas: a) Si b) No c) N/S d) N/C			
Alcoholismo	No	Falta de energía eléctrica	No
Calles con poca o sin iluminación	No	Falta de escuela	No
Calles mal estado	No	Falta de instalaciones deportiva	No
Congestión y trafico desorganizado	No	Falta trabajo	No
Delincuencia	Si	Problemas con migrantes indocumentados	No
Drogadicción	No	Prostitución	No
Embarazo infantil	No	Otro	No
Falta de agua	No		

P13. De las siguientes organizaciones e instituciones, ¿Cuáles existen en la comunidad?			
Respuestas: a) Si b) No c) N/S d) N/C			
Iglesias	Si	Asociaciones de protección al medio ambiente	No
Junta de Vecinos	No	Centro de madres	No
Asociación de agricultores	No	Club Cultural y deportivos	No
Asociación de Comerciantes	No	Cooperativas	No
Asociación de estudiantes	No	Grupos de jóvenes	No
Asociación de Mujeres	No	ONGs o fundaciones de desarrollo	No
Asociación de productores	No	Sindicatos	No
Asociación Mutualistas	No	Otro	No

P14. ¿Existe en la comunidad algún área natural que es o deba ser protegida?	
Respuestas: a) Si b) No c) N/S d) N/C	
Fuente hídrica (río, lago, laguna, humedad…)	NS/NC
Bosques	Si
Otro	NS/NC

P15. De los siguientes riesgos ¿Cuáles son los principales que existen en su comunidad?			
Ciclones	No	Inundaciones	No
Deslizamiento de tierra	No	Terremotos	No
Incendios	No	Otro	No

P16. De las siguientes entidades, ¿Cuáles existen en la comunidad?			
Cruz Roja	No	Sistema 9-1-1	No
Cuerpo de Bomberos	Si	Otro	No
Defensa Civil	No		

II. Percepción sobre el proyecto

P17. ¿Tiene usted conocimiento del proyecto?			
Si		NS/NC	
No	✔		

P18. ¿Considera usted que el proyecto impactara al medio ambiente y su comunidad?			
Si		NS/NC	
No	✔		

P19. ¿Cómo entiende que será este impacto?			
Positivo	✔	NS/NC	
Negativo			

P20. Cuando el proyecto esté funcionando, cree que podría producir:			
Respuestas			
Contaminación de las aguas	No	Incendios	No
Contaminación del aire	No	Otro	No
Escapes de gases tóxicos	No		

P21. Usted cree que este proyecto puede:			
Generar empleos	Si	Contratar servicios en la comunidad	No
Apoyar el desarrollo de la comunidad	No	Contribuir a usar fuertes de energía menos contaminantes	No
Comprar en negocios locales	No	Proteger al medio ambiente	No

P22. Con la información que tiene sobre este tipo de proyecto o el tipo de proyecto, usted estaría:	
De acuerdo con su ejecución	
De acuerdo con condiciones	
En desacuerdo con su ejecución	
NS/NC	✔

P23. ¿Cuáles son las condiciones?	
Que no afecte el medio ambiente	
Que se contrate la gente de la comunidad	
Otro	

Observaciones:

Encuestador: Ismailyn Mejia Mateo

Supervisor: Fran Cáceres

EMPACA Formulario general

(Resultados a ser usados en: Análisis de Interesados y en el Socioeconómico)

Nombre: Zunirda ajesta

Teléfono: 8097875998

Fecha: 44448

Provincia: La Romana

Municipio: La Romana

Sección/Barrio: San Carlos

Paraje/sector:

I. Datos demográficos

P1. Edad:	56
P1.1. Rango de edad	
18 a 19	
20 a 29	
30 a 39	
40 a 49	
50 a 59	✔
60 o más	

P2. Sexo	
Masculino	✔
Femenino	

P3. Estado civil			
Casado(a)		Separado de matrimonio legal o religioso	
Unido(a)			
Viudo(a)		Separado(a) de unión libre	
Divorciado(a)		Soltero(a)	✔

P4. ¿Trabaja usted actualmente?			
Si		No	✔

P5. Tipo de trabajo			
Empleado u obrero del gobierno central o municipal		Profesional que trabaja por cuenta propia	
Empleado u obrero de empresa pública		No profesional que trabaja por cuenta propia	
Empleado u obrero de empresas privadas		Trabajador(a) doméstico(a)	
Empleador o patrón		Otro (especifique)	
Trabajados(a) para un familiar o no familiar sin paga o ganancia			

P6. Nivel educativo			
Preescolar o inicial		Universitario	✔
Primario o básico		Postgrado, Maestría o Doctorado	
Secundario o Medio		NC	

P7. Nacionalidad			
Dominicano/a	✔	Extranjero/a (especifique):	

P8. ¿Aproximadamente cuánto es el gasto mensual de su hogar?			
Menos de 10,000.00.		30,001.00 a 35,000.00	
10,000.00 a 15,000.00		35,001.00 a 40,000.00	
15,001.00 a 20,000.00	✔	40,001.00 a 45,000.00	
20,001.00 a 25,000.00		Mas de 45,000.00.	
25,001.00 a 30,000.00		NC	

P9. ¿Cuántos años tiene viviendo en la comunidad?			
Menos de 1		Entre 11 y 15	
Entre 1 y 5		Mas de 15	✔
Entre 6 y 10			

P10. ¿Más o menos cuál es su ingreso mensual?			
Menos de 10,000.00		30,001.00 a 35,000.00	
10,000.00 a 15,000.00		35,001.00 a 40,000.00	
15,001.00 a 20,000.00		40,001.00 a 45,000.00	
20,001.00 a 25,000.00	✔	Mas de 45,000.00.	
25,001.00 a 30,000.00		NC	

P11. De los siguientes riesgos y fuentes de contaminación, ¿Cuáles afectan a la comunidad?			
Respuestas: a) Si b) No c) N/S d) N/C			
Acumulación de basura	No	Música alta de bares, colmados o vecinos	No
Aguas estancadas	No	Pocilga o granja	No
Bomba de gasolina	No	Polvo por calles o carreteras sin pavimentar	No
Cañada con basura o agua contaminada	No	Quema de Basura	No
Congestión de vehículos (taponamiento)	No	Ruido de vehículos y motores	Si
Desechos o residuos de fábrica, taller, hospital	No	Ruidos de fábrica o taller	No
Envasadora de gas	No	Ruidos y/o humos de planta eléctrica	No
Fábrica de productos químicos	No	Vertederos cerca de viviendas	No
Humo o gases de fábrica	No	Otro	No

P12. De los siguientes problemas sociales, ¿Cuáles afectan a la comunidad?			
Respuestas: a) Si b) No c) N/S d) N/C			
Alcoholismo	No	Falta de energía eléctrica	No
Calles con poca o sin iluminación	No	Falta de escuela	No
Calles mal estado	No	Falta de instalaciones deportiva	No
Congestión y trafico desorganizado	No	Falta trabajo	No
Delincuencia	Si	Problemas con migrantes indocumentados	No
Drogadicción	No	Prostitución	No
Embarazo infantil	No	Otro	No
Falta de agua	No		

P13. De las siguientes organizaciones e instituciones, ¿Cuáles existen en la comunidad?			
Respuestas: a) Si b) No c) N/S d) N/C			
Iglesias	No	Asociaciones de protección al medio ambiente	No
Junta de Vecinos	No	Centro de madres	No
Asociación de agricultores	No	Club Cultural y deportivos	No
Asociación de Comerciantes	No	Cooperativas	No
Asociación de estudiantes	No	Grupos de jóvenes	No
Asociación de Mujeres	No	ONGs o fundaciones de desarrollo	No
Asociación de productores	No	Sindicatos	Si
Asociación Mutualistas	No	Otro	No

P14. ¿Existe en la comunidad algún área natural que es o deba ser protegida?	
Respuestas: a) Si b) No c) N/S d) N/C	
Fuente hídrica (río, lago, laguna, humedad…)	Si
Bosques	NS/NC
Otro	NS/NC

P15. De los siguientes riesgos ¿Cuáles son los principales que existen en su comunidad?			
Ciclones	No	Inundaciones	No
Deslizamiento de tierra	No	Terremotos	No
Incendios	No	Otro	No

P16. De las siguientes entidades, ¿Cuáles existen en la comunidad?			
Cruz Roja	No	Sistema 9-1-1	No
Cuerpo de Bomberos	Si	Otro	No
Defensa Civil	No		

II. Percepción sobre el proyecto

P17. ¿Tiene usted conocimiento del proyecto?			
Si		NS/NC	
No	✔		

P18. ¿Considera usted que el proyecto impactara al medio ambiente y su comunidad?			
Si		NS/NC	
No	✔		

P19. ¿Cómo entiende que será este impacto?			
Positivo	✔	NS/NC	
Negativo			

P20. Cuando el proyecto esté funcionando, cree que podría producir:			
Respuestas			
Contaminación de las aguas	No	Incendios	No
Contaminación del aire	No	Otro	No
Escapes de gases tóxicos	No	Playa	

P21. Usted cree que este proyecto puede:			
Generar empleos	Si	Contratar servicios en la comunidad	No
Apoyar el desarrollo de la comunidad	No	Contribuir a usar fuertes de energía menos contaminantes	No
Comprar en negocios locales	No	Proteger al medio ambiente	No

P22. Con la información que tiene sobre este tipo de proyecto o el tipo de proyecto, usted estaría:	
De acuerdo con su ejecución	
De acuerdo con condiciones	
En desacuerdo con su ejecución	
NS/NC	✔

P23. ¿Cuáles son las condiciones?	
Que no afecte el medio ambiente	
Que se contrate la gente de la comunidad	
Otro	

Observaciones:

Encuestador: Ismailyn Mejia Mateo

Supervisor: Fran Cáceres

EMPACA Formulario general

(Resultados a ser usados en: Análisis de Interesados y en el Socioeconómico)

Nombre: Angela Peguero

Teléfono: 8298218603

Fecha: 44448

Provincia: La Romana

Municipio: La Romana

Sección/Barrio: San Carlos

Paraje/sector:

I. Datos demográficos

P1. Edad:	33
P1.1. Rango de edad	
18 a 19	
20 a 29	
30 a 39	✔
40 a 49	
50 a 59	
60 o más	

P2. Sexo	
Masculino	
Femenino	✔

P3. Estado civil			
Casado(a)	✔	Separado de matrimonio legal o religioso	
Unido(a)			
Viudo(a)		Separado(a) de unión libre	
Divorciado(a)		Soltero(a)	

P4. ¿Trabaja usted actualmente?			
Si		No	✔

P5. Tipo de trabajo			
Empleado u obrero del gobierno central o municipal		Profesional que trabaja por cuenta propia	
Empleado u obrero de empresa pública		No profesional que trabaja por cuenta propia	
Empleado u obrero de empresas privadas		Trabajador(a) doméstico(a)	
Empleador o patrón		Otro (especifique)	
Trabajados(a) para un familiar o no familiar sin paga o ganancia			

P6. Nivel educativo			
Preescolar o inicial		Universitario	
Primario o básico		Postgrado, Maestría o Doctorado	
Secundario o Medio	✔	NC	

P7. Nacionalidad			
Dominicano/a	✔	Extranjero/a (especifique):	

P8. ¿Aproximadamente cuánto es el gasto mensual de su hogar?			
Menos de 10,000.00.		30,001.00 a 35,000.00	
10,000.00 a 15,000.00	✔	35,001.00 a 40,000.00	
15,001.00 a 20,000.00		40,001.00 a 45,000.00	
20,001.00 a 25,000.00		Mas de 45,000.00.	
25,001.00 a 30,000.00		NC	

P9. ¿Cuántos años tiene viviendo en la comunidad?			
Menos de 1		Entre 11 y 15	
Entre 1 y 5	✔	Mas de 15	
Entre 6 y 10			

P10. ¿Más o menos cuál es su ingreso mensual?			
Menos de 10,000.00	✔	30,001.00 a 35,000.00	
10,000.00 a 15,000.00		35,001.00 a 40,000.00	
15,001.00 a 20,000.00		40,001.00 a 45,000.00	
20,001.00 a 25,000.00		Mas de 45,000.00.	
25,001.00 a 30,000.00		NC	

P11. De los siguientes riesgos y fuentes de contaminación, ¿Cuáles afectan a la comunidad?			
Respuestas:	a) Si b) No c) N/S d) N/C		
Acumulación de basura	No	Música alta de bares, colmados o vecinos	No
Aguas estancadas	Si	Pocilga o granja	No
Bomba de gasolina	No	Polvo por calles o carreteras sin pavimentar	No
Cañada con basura o agua contaminada	No	Quema de Basura	No
Congestión de vehículos (taponamiento)	No	Ruido de vehículos y motores	No
Desechos o residuos de fábrica, taller, hospital	No	Ruidos de fábrica o taller	No
Envasadora de gas	No	Ruidos y/o humos de planta eléctrica	No
Fábrica de productos químicos	No	Vertederos cerca de viviendas	No
Humo o gases de fábrica	No	Otro	No

P12. De los siguientes problemas sociales, ¿Cuáles afectan a la comunidad?			
Respuestas: a) Si b) No c) N/S d) N/C			
Alcoholismo	No	Falta de energía eléctrica	No
Calles con poca o sin iluminación	No	Falta de escuela	No
Calles mal estado	No	Falta de instalaciones deportiva	No
Congestión y trafico desorganizado	No	Falta trabajo	No
Delincuencia	Si	Problemas con migrantes indocumentados	No
Drogadicción	No	Prostitución	No
Embarazo infantil	No	Otro	No
Falta de agua	No		

P13. De las siguientes organizaciones e instituciones, ¿Cuáles existen en la comunidad?			
Respuestas: a) Si b) No c) N/S d) N/C			
Iglesias	Si	Asociaciones de protección al medio ambiente	No
Junta de Vecinos	No	Centro de madres	No
Asociación de agricultores	No	Club Cultural y deportivos	No
Asociación de Comerciantes	No	Cooperativas	No
Asociación de estudiantes	No	Grupos de jóvenes	No
Asociación de Mujeres	No	ONGs o fundaciones de desarrollo	No
Asociación de productores	No	Sindicatos	No
Asociación Mutualistas	No	Otro	No

P14. ¿Existe en la comunidad algún área natural que es o deba ser protegida?	
Respuestas: a) Si b) No c) N/S d) N/C	
Fuente hídrica (río, lago, laguna, humedad…)	NS/NC
Bosques	NS/NC
Otro	Si
Playas	

P15. De los siguientes riesgos ¿Cuáles son los principales que existen en su comunidad?			
Ciclones	No	Inundaciones	No
Deslizamiento de tierra	No	Terremotos	No
Incendios	No	Otro	No

P16. De las siguientes entidades, ¿Cuáles existen en la comunidad?			
Cruz Roja	No	Sistema 9-1-1	No
Cuerpo de Bomberos	No	Otro	No
Defensa Civil	Si		

II. Percepción sobre el proyecto

P17. ¿Tiene usted conocimiento del proyecto?			
Si		NS/NC	
No	✔		

P18. ¿Considera usted que el proyecto impactara al medio ambiente y su comunidad?			
Si		NS/NC	
No	✔		

P19. ¿Cómo entiende que será este impacto?			
Positivo	✔	NS/NC	
Negativo			

P20. Cuando el proyecto esté funcionando, cree que podría producir:			
Respuestas			
Contaminación de las aguas	No	Incendios	No
Contaminación del aire	No	Otro	NS/NC
Escapes de gases tóxicos	No		

P21. Usted cree que este proyecto puede:			
Generar empleos	Si	Contratar servicios en la comunidad	No
Apoyar el desarrollo de la comunidad	No	Contribuir a usar fuertes de energía menos contaminantes	No
Comprar en negocios locales	No	Proteger al medio ambiente	No

P22. Con la información que tiene sobre este tipo de proyecto o el tipo de proyecto, usted estaría:	
De acuerdo con su ejecución	
De acuerdo con condiciones	
En desacuerdo con su ejecución	
NS/NC	✔

P23. ¿Cuáles son las condiciones?	
Que no afecte el medio ambiente	
Que se contrate la gente de la comunidad	
Otro	

Observaciones:

Encuestador: Ismailyn Mejia Mateo

Supervisor: Fran Cáceres

EMPACA Formulario general

(Resultados a ser usados en: Análisis de Interesados y en el Socioeconómico)

Nombre: María charles

Teléfono: 8098131048

Fecha: 44448

Provincia: La Romana

Municipio: La Romana

Sección/Barrio: San Carlos

Paraje/sector:

I. Datos demográficos

P1. Edad:	59
P1.1. Rango de edad	
18 a 19	
20 a 29	
30 a 39	
40 a 49	
50 a 59	✔
60 o más	

P2. Sexo	
Masculino	✔
Femenino	

P3. Estado civil			
Casado(a)		Separado de matrimonio legal o religioso	
Unido(a)			
Viudo(a)	✔	Separado(a) de unión libre	
Divorciado(a)		Soltero(a)	

P4. ¿Trabaja usted actualmente?			
Si		No	✔

P5. Tipo de trabajo			
Empleado u obrero del gobierno central o municipal		Profesional que trabaja por cuenta propia	
Empleado u obrero de empresa pública		No profesional que trabaja por cuenta propia	
Empleado u obrero de empresas privadas		Trabajador(a) doméstico(a)	
Empleador o patrón		Otro (especifique)	
Trabajados(a) para un familiar o no familiar sin paga o ganancia			

P6. Nivel educativo			
Preescolar o inicial	✔	Universitario	
Primario o básico		Postgrado, Maestría o Doctorado	
Secundario o Medio		NC	

P7. Nacionalidad			
Dominicano/a	✔	Extranjero/a (especifique):	

P8. ¿Aproximadamente cuánto es el gasto mensual de su hogar?			
Menos de 10,000.00.		30,001.00 a 35,000.00	
10,000.00 a 15,000.00		35,001.00 a 40,000.00	
15,001.00 a 20,000.00	✔	40,001.00 a 45,000.00	
20,001.00 a 25,000.00		Mas de 45,000.00.	
25,001.00 a 30,000.00		NC	

P9. ¿Cuántos años tiene viviendo en la comunidad?			
Menos de 1		Entre 11 y 15	
Entre 1 y 5		Mas de 15	✔
Entre 6 y 10			

P10. ¿Más o menos cuál es su ingreso mensual?			
Menos de 10,000.00		30,001.00 a 35,000.00	
10,000.00 a 15,000.00	✔	35,001.00 a 40,000.00	
15,001.00 a 20,000.00		40,001.00 a 45,000.00	
20,001.00 a 25,000.00		Mas de 45,000.00.	
25,001.00 a 30,000.00		NC	

P11. De los siguientes riesgos y fuentes de contaminación, ¿Cuáles afectan a la comunidad?			
Respuestas:	a) Si b) No c) N/S d) N/C		
Acumulación de basura	No	Música alta de bares, colmados o vecinos	No
Aguas estancadas	No	Pocilga o granja	No
Bomba de gasolina	No	Polvo por calles o carreteras sin pavimentar	No
Cañada con basura o agua contaminada	No	Quema de Basura	No
Congestión de vehículos (taponamiento)	No	Ruido de vehículos y motores	Si
Desechos o residuos de fábrica, taller, hospital	No	Ruidos de fábrica o taller	No
Envasadora de gas	No	Ruidos y/o humos de planta eléctrica	No
Fábrica de productos químicos	No	Vertederos cerca de viviendas	No
Humo o gases de fábrica	No	Otro	No

P12. De los siguientes problemas sociales, ¿Cuáles afectan a la comunidad?			
Respuestas: a) Si b) No c) N/S d) N/C			
Alcoholismo	No	Falta de energía eléctrica	No
Calles con poca o sin iluminación	No	Falta de escuela	No
Calles mal estado	No	Falta de instalaciones deportiva	No
Congestión y trafico desorganizado	No	Falta trabajo	Si
Delincuencia	No	Problemas con migrantes indocumentados	No
Drogadicción	No	Prostitución	No
Embarazo infantil	No	Otro	No
Falta de agua	No		

P13. De las siguientes organizaciones e instituciones, ¿Cuáles existen en la comunidad?			
Respuestas: a) Si b) No c) N/S d) N/C			
Iglesias	Si	Asociaciones de protección al medio ambiente	No
Junta de Vecinos	No	Centro de madres	No
Asociación de agricultores	No	Club Cultural y deportivos	No
Asociación de Comerciantes	No	Cooperativas	No
Asociación de estudiantes	No	Grupos de jóvenes	No
Asociación de Mujeres	No	ONGs o fundaciones de desarrollo	No
Asociación de productores	No	Sindicatos	No
Asociación Mutualistas	No	Otro	No

P14. ¿Existe en la comunidad algún área natural que es o deba ser protegida?	
Respuestas: a) Si b) No c) N/S d) N/C	
Fuente hídrica (río, lago, laguna, humedad…)	Si
Bosques	NS/NC
Otro	NS/NC

P15. De los siguientes riesgos ¿Cuáles son los principales que existen en su comunidad?			
Ciclones	No	Inundaciones	No
Deslizamiento de tierra	No	Terremotos	No
Incendios	No	Otro	No

P16. De las siguientes entidades, ¿Cuáles existen en la comunidad?			
Cruz Roja	No	Sistema 9-1-1	Si
Cuerpo de Bomberos	No	Otro	No
Defensa Civil	No		

II. Percepción sobre el proyecto

P17. ¿Tiene usted conocimiento del proyecto?			
Si		NS/NC	
No	✔		

P18. ¿Considera usted que el proyecto impactara al medio ambiente y su comunidad?			
Si		NS/NC	
No	✔		

P19. ¿Cómo entiende que será este impacto?			
Positivo	✔	NS/NC	
Negativo			

P20. Cuando el proyecto esté funcionando, cree que podría producir:			
Respuestas			
Contaminación de las aguas	No	Incendios	No
Contaminación del aire	No	Otro	NS/NC
Escapes de gases tóxicos	No		

P21. Usted cree que este proyecto puede:			
Generar empleos	Si	Contratar servicios en la comunidad	No
Apoyar el desarrollo de la comunidad	No	Contribuir a usar fuertes de energía menos contaminantes	No
Comprar en negocios locales	No	Proteger al medio ambiente	No

P22. Con la información que tiene sobre este tipo de proyecto o el tipo de proyecto, usted estaría:	
De acuerdo con su ejecución	
De acuerdo con condiciones	
En desacuerdo con su ejecución	
NS/NC	✔

P23. ¿Cuáles son las condiciones?	
Que no afecte el medio ambiente	
Que se contrate la gente de la comunidad	
Otro	

Observaciones:

Encuestador: Ismailyn Mejia Mateo

Supervisor: Fran Cáceres

EMPACA Formulario general

(Resultados a ser usados en: Análisis de Interesados y en el Socioeconómico)

Nombre: Albania inirio

Teléfono: 8099109973

Fecha: 44448

Provincia: La Romana

Municipio: La Romana

Sección/Barrio: San Carlos

Paraje/sector:

I. Datos demográficos

P1. Edad:	30
P1.1. Rango de edad	
18 a 19	
20 a 29	
30 a 39	✔
40 a 49	
50 a 59	
60 o más	

P2. Sexo	
Masculino	
Femenino	✔

P3. Estado civil			
Casado(a)	✔	Separado de matrimonio legal o religioso	
Unido(a)			
Viudo(a)		Separado(a) de unión libre	
Divorciado(a)		Soltero(a)	

P4. ¿Trabaja usted actualmente?			
Si		No	✔

P5. Tipo de trabajo			
Empleado u obrero del gobierno central o municipal		Profesional que trabaja por cuenta propia	
Empleado u obrero de empresa pública		No profesional que trabaja por cuenta propia	
Empleado u obrero de empresas privadas		Trabajador(a) doméstico(a)	
Empleador o patrón		Otro (especifique)	
Trabajados(a) para un familiar o no familiar sin paga o ganancia			

P6. Nivel educativo			
Preescolar o inicial		Universitario	
Primario o básico		Postgrado, Maestría o Doctorado	
Secundario o Medio	✔	NC	

P7. Nacionalidad			
Dominicano/a	✔	Extranjero/a (especifique):	

P8. ¿Aproximadamente cuánto es el gasto mensual de su hogar?			
Menos de 10,000.00.	✔	30,001.00 a 35,000.00	
10,000.00 a 15,000.00		35,001.00 a 40,000.00	
15,001.00 a 20,000.00		40,001.00 a 45,000.00	
20,001.00 a 25,000.00		Mas de 45,000.00.	
25,001.00 a 30,000.00		NC	

P9. ¿Cuántos años tiene viviendo en la comunidad?			
Menos de 1		Entre 11 y 15	
Entre 1 y 5		Mas de 15	
Entre 6 y 10	✔		

P10. ¿Más o menos cuál es su ingreso mensual?			
Menos de 10,000.00	✔	30,001.00 a 35,000.00	
10,000.00 a 15,000.00		35,001.00 a 40,000.00	
15,001.00 a 20,000.00		40,001.00 a 45,000.00	
20,001.00 a 25,000.00		Mas de 45,000.00.	
25,001.00 a 30,000.00		NC	

P11. De los siguientes riesgos y fuentes de contaminación, ¿Cuáles afectan a la comunidad?			
Respuestas: a) Si b) No c) N/S d) N/C			
Acumulación de basura	No	Música alta de bares, colmados o vecinos	No
Aguas estancadas	No	Pocilga o granja	No
Bomba de gasolina	No	Polvo por calles o carreteras sin pavimentar	No
Cañada con basura o agua contaminada	No	Quema de Basura	No
Congestión de vehículos (taponamiento)	No	Ruido de vehículos y motores	Si
Desechos o residuos de fábrica, taller, hospital	No	Ruidos de fábrica o taller	No
Envasadora de gas	No	Ruidos y/o humos de planta eléctrica	No
Fábrica de productos químicos	No	Vertederos cerca de viviendas	No
Humo o gases de fábrica	No	Otro	No

P12. De los siguientes problemas sociales, ¿Cuáles afectan a la comunidad?			
Respuestas: a) Si b) No c) N/S d) N/C			
Alcoholismo	No	Falta de energía eléctrica	No
Calles con poca o sin iluminación	No	Falta de escuela	No
Calles mal estado	No	Falta de instalaciones deportiva	No
Congestión y trafico desorganizado	No	Falta trabajo	No
Delincuencia	Si	Problemas con migrantes indocumentados	No
Drogadicción	No	Prostitución	No
Embarazo infantil	No	Otro	No
Falta de agua	No		

P13. De las siguientes organizaciones e instituciones, ¿Cuáles existen en la comunidad?			
Respuestas: a) Si b) No c) N/S d) N/C			
Iglesias	No	Asociaciones de protección al medio ambiente	No
Junta de Vecinos	No	Centro de madres	No
Asociación de agricultores	No	Club Cultural y deportivos	Si
Asociación de Comerciantes	No	Cooperativas	No
Asociación de estudiantes	No	Grupos de jóvenes	No
Asociación de Mujeres	No	ONGs o fundaciones de desarrollo	No
Asociación de productores	No	Sindicatos	No
Asociación Mutualistas	No	Otro	No

P14. ¿Existe en la comunidad algún área natural que es o deba ser protegida?	
Respuestas: a) Si b) No c) N/S d) N/C	
Fuente hídrica (río, lago, laguna, humedad…)	Si
Bosques	NS/NC
Otro	NS/NC

P15. De los siguientes riesgos ¿Cuáles son los principales que existen en su comunidad?			
Ciclones	No	Inundaciones	No
Deslizamiento de tierra	No	Terremotos	No
Incendios	Si	Otro	No

P16. De las siguientes entidades, ¿Cuáles existen en la comunidad?			
Cruz Roja	Si	Sistema 9-1-1	No
Cuerpo de Bomberos	No	Otro	No
Defensa Civil	No		

II. Percepción sobre el proyecto

P17. ¿Tiene usted conocimiento del proyecto?			
Si		NS/NC	
No	✔		

P18. ¿Considera usted que el proyecto impactara al medio ambiente y su comunidad?			
Si		NS/NC	
No	✔		

P19. ¿Cómo entiende que será este impacto?			
Positivo	✔	NS/NC	
Negativo			

P20. Cuando el proyecto esté funcionando, cree que podría producir:			
Respuestas			
Contaminación de las aguas	No	Incendios	No
Contaminación del aire	No	Otro	NS/NC
Escapes de gases tóxicos	No		

P21. Usted cree que este proyecto puede:			
Generar empleos	Si	Contratar servicios en la comunidad	No
Apoyar el desarrollo de la comunidad	No	Contribuir a usar fuertes de energía menos contaminantes	No
Comprar en negocios locales	No	Proteger al medio ambiente	No

P22. Con la información que tiene sobre este tipo de proyecto o el tipo de proyecto, usted estaría:	
De acuerdo con su ejecución	
De acuerdo con condiciones	
En desacuerdo con su ejecución	
NS/NC	✔

P23. ¿Cuáles son las condiciones?	
Que no afecte el medio ambiente	
Que se contrate la gente de la comunidad	
Otro	

Observaciones:

Encuestador: Ismailyn Mejia Mateo

Supervisor: Fran Cáceres

EMPACA Formulario general

(Resultados a ser usados en: Análisis de Interesados y en el Socioeconómico)

Nombre: Daniel Juan

Teléfono: 8094572263

Fecha: 44448

Provincia: La Romana

Municipio: La Romana

Sección/Barrio: San Carlos

Paraje/sector:

I. Datos demográficos

P1. Edad:	30
P1.1. Rango de edad	
18 a 19	
20 a 29	
30 a 39	✔
40 a 49	
50 a 59	
60 o más	

P2. Sexo	
Masculino	
Femenino	✔

P3. Estado civil			
Casado(a)	✔	Separado de matrimonio legal o religioso	
Unido(a)			
Viudo(a)		Separado(a) de unión libre	
Divorciado(a)		Soltero(a)	

P4. ¿Trabaja usted actualmente?			
Si		No	✔

P5. Tipo de trabajo			
Empleado u obrero del gobierno central o municipal		Profesional que trabaja por cuenta propia	
Empleado u obrero de empresa pública		No profesional que trabaja por cuenta propia	
Empleado u obrero de empresas privadas		Trabajador(a) doméstico(a)	
Empleador o patrón		Otro (especifique)	
Trabajados(a) para un familiar o no familiar sin paga o ganancia			

P6. Nivel educativo			
Preescolar o inicial		Universitario	
Primario o básico	✔	Postgrado, Maestría o Doctorado	
Secundario o Medio		NC	

P7. Nacionalidad			
Dominicano/a	✔	Extranjero/a (especifique):	

P8. ¿Aproximadamente cuánto es el gasto mensual de su hogar?			
Menos de 10,000.00.		30,001.00 a 35,000.00	
10,000.00 a 15,000.00	✔	35,001.00 a 40,000.00	
15,001.00 a 20,000.00		40,001.00 a 45,000.00	
20,001.00 a 25,000.00		Mas de 45,000.00.	
25,001.00 a 30,000.00		NC	

P9. ¿Cuántos años tiene viviendo en la comunidad?			
Menos de 1		Entre 11 y 15	
Entre 1 y 5	✔	Mas de 15	
Entre 6 y 10			

P10. ¿Más o menos cuál es su ingreso mensual?			
Menos de 10,000.00		30,001.00 a 35,000.00	
10,000.00 a 15,000.00	✔	35,001.00 a 40,000.00	
15,001.00 a 20,000.00		40,001.00 a 45,000.00	
20,001.00 a 25,000.00		Mas de 45,000.00.	
25,001.00 a 30,000.00		NC	

P11. De los siguientes riesgos y fuentes de contaminación, ¿Cuáles afectan a la comunidad?			
Respuestas:	a) Si b) No c) N/S d) N/C		
Acumulación de basura	No	Música alta de bares, colmados o vecinos	No
Aguas estancadas	No	Pocilga o granja	No
Bomba de gasolina	No	Polvo por calles o carreteras sin pavimentar	No
Cañada con basura o agua contaminada	No	Quema de Basura	No
Congestión de vehículos (taponamiento)	No	Ruido de vehículos y motores	Si
Desechos o residuos de fábrica, taller, hospital	No	Ruidos de fábrica o taller	No
Envasadora de gas	No	Ruidos y/o humos de planta eléctrica	No
Fábrica de productos químicos	No	Vertederos cerca de viviendas	No
Humo o gases de fábrica	No	Otro	No

P12. De los siguientes problemas sociales, ¿Cuáles afectan a la comunidad?			
Respuestas: a) Si b) No c) N/S d) N/C			
Alcoholismo	No	Falta de energía eléctrica	No
Calles con poca o sin iluminación	No	Falta de escuela	No
Calles mal estado	No	Falta de instalaciones deportiva	No
Congestión y trafico desorganizado	No	Falta trabajo	No
Delincuencia	Si	Problemas con migrantes indocumentados	No
Drogadicción	No	Prostitución	Si
Embarazo infantil	Si	Otro	No
Falta de agua	No		

P13. De las siguientes organizaciones e instituciones, ¿Cuáles existen en la comunidad?			
Respuestas: a) Si b) No c) N/S d) N/C			
Iglesias	No	Asociaciones de protección al medio ambiente	No
Junta de Vecinos	No	Centro de madres	No
Asociación de agricultores	No	Club Cultural y deportivos	Si
Asociación de Comerciantes	No	Cooperativas	No
Asociación de estudiantes	No	Grupos de jóvenes	No
Asociación de Mujeres	No	ONGs o fundaciones de desarrollo	No
Asociación de productores	No	Sindicatos	No
Asociación Mutualistas	No	Otro	No

P14. ¿Existe en la comunidad algún área natural que es o deba ser protegida?	
Respuestas: a) Si b) No c) N/S d) N/C	
Fuente hídrica (río, lago, laguna, humedad…)	NS/NC
Bosques	NS/NC
Otro	Si
Playas	

P15. De los siguientes riesgos ¿Cuáles son los principales que existen en su comunidad?			
Ciclones	No	Inundaciones	No
Deslizamiento de tierra	No	Terremotos	No
Incendios	No	Otro	No

P16. De las siguientes entidades, ¿Cuáles existen en la comunidad?			
Cruz Roja	No	Sistema 9-1-1	Si
Cuerpo de Bomberos	No	Otro	No
Defensa Civil	No		

II. Percepción sobre el proyecto

P17. ¿Tiene usted conocimiento del proyecto?			
Si		NS/NC	
No	✔		

P18. ¿Considera usted que el proyecto impactara al medio ambiente y su comunidad?			
Si		NS/NC	
No	✔		

P19. ¿Cómo entiende que será este impacto?			
Positivo	✔	NS/NC	
Negativo			

P20. Cuando el proyecto esté funcionando, cree que podría producir:			
Respuestas			
Contaminación de las aguas	No	Incendios	No
Contaminación del aire	No	Otro	NS/NC
Escapes de gases tóxicos	No		

P21. Usted cree que este proyecto puede:			
Generar empleos	Si	Contratar servicios en la comunidad	No
Apoyar el desarrollo de la comunidad	No	Contribuir a usar fuertes de energía menos contaminantes	No
Comprar en negocios locales	No	Proteger al medio ambiente	No

P22. Con la información que tiene sobre este tipo de proyecto o el tipo de proyecto, usted estaría:	
De acuerdo con su ejecución	
De acuerdo con condiciones	
En desacuerdo con su ejecución	
NS/NC	✔

P23. ¿Cuáles son las condiciones?	
Que no afecte el medio ambiente	
Que se contrate la gente de la comunidad	
Otro	

Observaciones:

Encuestador: Ismailyn Mejia Mateo

Supervisor: Fran Cáceres

EMPACA Formulario general

(Resultados a ser usados en: Análisis de Interesados y en el Socioeconómico)

Nombre: Carmen polanco

Teléfono: 8093615277

Fecha: 44448

Provincia: La Romana

Municipio: La Romana

Sección/Barrio: San Carlos

Paraje/sector:

I. Datos demográficos

P1. Edad:	50
P1.1. Rango de edad	
18 a 19	
20 a 29	
30 a 39	
40 a 49	
50 a 59	✔
60 o más	

P2. Sexo	
Masculino	
Femenino	✔

P3. Estado civil			
Casado(a)		Separado de matrimonio legal o religioso	
Unido(a)			
Viudo(a)		Separado(a) de unión libre	
Divorciado(a)		Soltero(a)	✔

P4. ¿Trabaja usted actualmente?			
Si		No	✔

P5. Tipo de trabajo			
Empleado u obrero del gobierno central o municipal		Profesional que trabaja por cuenta propia	
Empleado u obrero de empresa pública		No profesional que trabaja por cuenta propia	
Empleado u obrero de empresas privadas		Trabajador(a) doméstico(a)	
Empleador o patrón		Otro (especifique)	
Trabajados(a) para un familiar o no familiar sin paga o ganancia			

P6. Nivel educativo			
Preescolar o inicial		Universitario	
Primario o básico	✔	Postgrado, Maestría o Doctorado	
Secundario o Medio		NC	

P7. Nacionalidad			
Dominicano/a	✔	Extranjero/a (especifique):	

P8. ¿Aproximadamente cuánto es el gasto mensual de su hogar?			
Menos de 10,000.00.		30,001.00 a 35,000.00	
10,000.00 a 15,000.00	✔	35,001.00 a 40,000.00	
15,001.00 a 20,000.00		40,001.00 a 45,000.00	
20,001.00 a 25,000.00		Mas de 45,000.00.	
25,001.00 a 30,000.00		NC	

P9. ¿Cuántos años tiene viviendo en la comunidad?			
Menos de 1		Entre 11 y 15	
Entre 1 y 5		Mas de 15	
Entre 6 y 10	✔		

P10. ¿Más o menos cuál es su ingreso mensual?			
Menos de 10,000.00	✔	30,001.00 a 35,000.00	
10,000.00 a 15,000.00		35,001.00 a 40,000.00	
15,001.00 a 20,000.00		40,001.00 a 45,000.00	
20,001.00 a 25,000.00		Mas de 45,000.00.	
25,001.00 a 30,000.00		NC	

P11. De los siguientes riesgos y fuentes de contaminación, ¿Cuáles afectan a la comunidad?			
Respuestas: a) Si b) No c) N/S d) N/C			
Acumulación de basura	No	Música alta de bares, colmados o vecinos	No
Aguas estancadas	No	Pocilga o granja	No
Bomba de gasolina	No	Polvo por calles o carreteras sin pavimentar	No
Cañada con basura o agua contaminada	No	Quema de Basura	No
Congestión de vehículos (taponamiento)	No	Ruido de vehículos y motores	Si
Desechos o residuos de fábrica, taller, hospital	No	Ruidos de fábrica o taller	No
Envasadora de gas	No	Ruidos y/o humos de planta eléctrica	No
Fábrica de productos químicos	No	Vertederos cerca de viviendas	No
Humo o gases de fábrica	No	Otro	No

P12. De los siguientes problemas sociales, ¿Cuáles afectan a la comunidad?			
Respuestas: a) Si b) No c) N/S d) N/C			
Alcoholismo	No	Falta de energía eléctrica	No
Calles con poca o sin iluminación	No	Falta de escuela	No
Calles mal estado	No	Falta de instalaciones deportiva	No
Congestión y trafico desorganizado	No	Falta trabajo	No
Delincuencia	Si	Problemas con migrantes indocumentados	No
Drogadicción	No	Prostitución	No
Embarazo infantil	No	Otro	No
Falta de agua	No		

P13. De las siguientes organizaciones e instituciones, ¿Cuáles existen en la comunidad?			
Respuestas: a) Si b) No c) N/S d) N/C			
Iglesias	Si	Asociaciones de protección al medio ambiente	No
Junta de Vecinos	No	Centro de madres	No
Asociación de agricultores	No	Club Cultural y deportivos	No
Asociación de Comerciantes	No	Cooperativas	No
Asociación de estudiantes	No	Grupos de jóvenes	No
Asociación de Mujeres	No	ONGs o fundaciones de desarrollo	No
Asociación de productores	No	Sindicatos	No
Asociación Mutualistas	No	Otro	No

P14. ¿Existe en la comunidad algún área natural que es o deba ser protegida?	
Respuestas: a) Si b) No c) N/S d) N/C	
Fuente hídrica (río, lago, laguna, humedad…)	Si
Bosques	NS/NC
Otro	NS/NC

P15. De los siguientes riesgos ¿Cuáles son los principales que existen en su comunidad?			
Ciclones	No	Inundaciones	No
Deslizamiento de tierra	No	Terremotos	No
Incendios	No	Otro	No

P16. De las siguientes entidades, ¿Cuáles existen en la comunidad?			
Cruz Roja	No	Sistema 9-1-1	Si
Cuerpo de Bomberos	No	Otro	No
Defensa Civil	No		

II. Percepción sobre el proyecto

P17. ¿Tiene usted conocimiento del proyecto?			
Si		NS/NC	
No	✔		

P18. ¿Considera usted que el proyecto impactara al medio ambiente y su comunidad?			
Si		NS/NC	
No	✔		

P19. ¿Cómo entiende que será este impacto?			
Positivo	✔	NS/NC	
Negativo			

P20. Cuando el proyecto esté funcionando, cree que podría producir:			
Respuestas			
Contaminación de las aguas	No	Incendios	No
Contaminación del aire	No	Otro	NS/NC
Escapes de gases tóxicos	No		

P21. Usted cree que este proyecto puede:			
Generar empleos	Si	Contratar servicios en la comunidad	No
Apoyar el desarrollo de la comunidad	No	Contribuir a usar fuertes de energía menos contaminantes	No
Comprar en negocios locales	No	Proteger al medio ambiente	No

P22. Con la información que tiene sobre este tipo de proyecto o el tipo de proyecto, usted estaría:	
De acuerdo con su ejecución	
De acuerdo con condiciones	
En desacuerdo con su ejecución	
NS/NC	✔

P23. ¿Cuáles son las condiciones?	
Que no afecte el medio ambiente	
Que se contrate la gente de la comunidad	
Otro	

Observaciones:

Encuestador: Ismailyn Mejia Mateo

Supervisor: Fran Cáceres

EMPACA Formulario general

(Resultados a ser usados en: Análisis de Interesados y en el Socioeconómico)

Nombre: Reyes foster

Teléfono: 8299106892

Fecha: 44448

Provincia: La Romana

Municipio: La Romana

Sección/Barrio: San Carlos

Paraje/sector:

I. Datos demográficos

P1. Edad:	63
P1.1. Rango de edad	
18 a 19	
20 a 29	
30 a 39	
40 a 49	
50 a 59	
60 o más	✔

P2. Sexo	
Masculino	✔
Femenino	

P3. Estado civil			
Casado(a)	✔	Separado de matrimonio legal o religioso	
Unido(a)			
Viudo(a)		Separado(a) de unión libre	
Divorciado(a)		Soltero(a)	

P4. ¿Trabaja usted actualmente?			
Si		No	✔

P5. Tipo de trabajo			
Empleado u obrero del gobierno central o municipal		Profesional que trabaja por cuenta propia	
Empleado u obrero de empresa pública		No profesional que trabaja por cuenta propia	
Empleado u obrero de empresas privadas		Trabajador(a) doméstico(a)	
Empleador o patrón		Otro (especifique)	
Trabajados(a) para un familiar o no familiar sin paga o ganancia			

P6. Nivel educativo			
Preescolar o inicial		Universitario	
Primario o básico		Postgrado, Maestría o Doctorado	
Secundario o Medio	✔	NC	

P7. Nacionalidad			
Dominicano/a	✔	Extranjero/a (especifique):	

P8. ¿Aproximadamente cuánto es el gasto mensual de su hogar?			
Menos de 10,000.00.		30,001.00 a 35,000.00	
10,000.00 a 15,000.00	✔	35,001.00 a 40,000.00	
15,001.00 a 20,000.00		40,001.00 a 45,000.00	
20,001.00 a 25,000.00		Mas de 45,000.00.	
25,001.00 a 30,000.00		NC	

P9. ¿Cuántos años tiene viviendo en la comunidad?			
Menos de 1		Entre 11 y 15	
Entre 1 y 5		Mas de 15	✔
Entre 6 y 10			

P10. ¿Más o menos cuál es su ingreso mensual?			
Menos de 10,000.00		30,001.00 a 35,000.00	
10,000.00 a 15,000.00		35,001.00 a 40,000.00	
15,001.00 a 20,000.00	✔	40,001.00 a 45,000.00	
20,001.00 a 25,000.00		Mas de 45,000.00.	
25,001.00 a 30,000.00		NC	

P11. De los siguientes riesgos y fuentes de contaminación, ¿Cuáles afectan a la comunidad?			
Respuestas: a) Si b) No c) N/S d) N/C			
Acumulación de basura	No	Música alta de bares, colmados o vecinos	No
Aguas estancadas	No	Pocilga o granja	No
Bomba de gasolina	No	Polvo por calles o carreteras sin pavimentar	No
Cañada con basura o agua contaminada	No	Quema de Basura	No
Congestión de vehículos (taponamiento)	No	Ruido de vehículos y motores	Si
Desechos o residuos de fábrica, taller, hospital	No	Ruidos de fábrica o taller	No
Envasadora de gas	No	Ruidos y/o humos de planta eléctrica	No
Fábrica de productos químicos	No	Vertederos cerca de viviendas	No
Humo o gases de fábrica	No	Otro	No

P12. De los siguientes problemas sociales, ¿Cuáles afectan a la comunidad?			
Respuestas: a) Si b) No c) N/S d) N/C			
Alcoholismo	No	Falta de energía eléctrica	No
Calles con poca o sin iluminación	No	Falta de escuela	No
Calles mal estado	No	Falta de instalaciones deportiva	No
Congestión y trafico desorganizado	No	Falta trabajo	No
Delincuencia	Si	Problemas con migrantes indocumentados	No
Drogadicción	No	Prostitución	No
Embarazo infantil	Si	Otro	No
Falta de agua	No		

P13. De las siguientes organizaciones e instituciones, ¿Cuáles existen en la comunidad?			
Respuestas: a) Si b) No c) N/S d) N/C			
Iglesias	Si	Asociaciones de protección al medio ambiente	No
Junta de Vecinos	No	Centro de madres	No
Asociación de agricultores	No	Club Cultural y deportivos	No
Asociación de Comerciantes	No	Cooperativas	No
Asociación de estudiantes	No	Grupos de jóvenes	No
Asociación de Mujeres	No	ONGs o fundaciones de desarrollo	No
Asociación de productores	No	Sindicatos	No
Asociación Mutualistas	No	Otro	No

P14. ¿Existe en la comunidad algún área natural que es o deba ser protegida?	
Respuestas: a) Si b) No c) N/S d) N/C	
Fuente hídrica (río, lago, laguna, humedad…)	NS/NC
Bosques	NS/NC
Otro	NS/NC

P15. De los siguientes riesgos ¿Cuáles son los principales que existen en su comunidad?			
Ciclones	No	Inundaciones	No
Deslizamiento de tierra	No	Terremotos	No
Incendios	No	Otro	Si
		No sé ah visto	

P16. De las siguientes entidades, ¿Cuáles existen en la comunidad?			
Cruz Roja	No	Sistema 9-1-1	Si
Cuerpo de Bomberos	No	Otro	No
Defensa Civil	No		

II. Percepción sobre el proyecto

P17. ¿Tiene usted conocimiento del proyecto?			
Si		NS/NC	
No	✔		

P18. ¿Considera usted que el proyecto impactara al medio ambiente y su comunidad?			
Si		NS/NC	
No	✔		

P19. ¿Cómo entiende que será este impacto?			
Positivo	✔	NS/NC	
Negativo			

P20. Cuando el proyecto esté funcionando, cree que podría producir:			
Respuestas			
Contaminación de las aguas	No	Incendios	No
Contaminación del aire	No	Otro	NS/NC
Escapes de gases tóxicos	No		

P21. Usted cree que este proyecto puede:			
Generar empleos	Si	Contratar servicios en la comunidad	No
Apoyar el desarrollo de la comunidad	No	Contribuir a usar fuertes de energía menos contaminantes	No
Comprar en negocios locales	No	Proteger al medio ambiente	No

P22. Con la información que tiene sobre este tipo de proyecto o el tipo de proyecto, usted estaría:	
De acuerdo con su ejecución	
De acuerdo con condiciones	
En desacuerdo con su ejecución	
NS/NC	✔

P23. ¿Cuáles son las condiciones?	
Que no afecte el medio ambiente	
Que se contrate la gente de la comunidad	
Otro	

Observaciones:

Encuestador: Ismailyn Mejia Mateo

Supervisor: Fran Cáceres

EMPACA Formulario general

(Resultados a ser usados en: Análisis de Interesados y en el Socioeconómico)

Nombre: Diana Rodney

Teléfono: 8294752641

Fecha: 44448

Provincia: La Romana

Municipio: La Romana

Sección/Barrio: San Carlos

Paraje/sector:

I. Datos demográficos

P1. Edad:	20
P1.1. Rango de edad	
18 a 19	
20 a 29	✔
30 a 39	
40 a 49	
50 a 59	
60 o más	

P2. Sexo	
Masculino	
Femenino	✔

P3. Estado civil			
Casado(a)		Separado de matrimonio legal o religioso	
Unido(a)			
Viudo(a)		Separado(a) de unión libre	
Divorciado(a)		Soltero(a)	✔

P4. ¿Trabaja usted actualmente?			
Si	✔	No	

P5. Tipo de trabajo			
Empleado u obrero del gobierno central o municipal	✔	Profesional que trabaja por cuenta propia	
Empleado u obrero de empresa pública		No profesional que trabaja por cuenta propia	
Empleado u obrero de empresas privadas		Trabajador(a) doméstico(a)	
Empleador o patrón		Otro (especifique)	
Trabajados(a) para un familiar o no familiar sin paga o ganancia			

P6. Nivel educativo			
Preescolar o inicial		Universitario	
Primario o básico		Postgrado, Maestría o Doctorado	
Secundario o Medio	✔	NC	

P7. Nacionalidad			
Dominicano/a	✔	Extranjero/a (especifique):	

P8. ¿Aproximadamente cuánto es el gasto mensual de su hogar?			
Menos de 10,000.00.		30,001.00 a 35,000.00	
10,000.00 a 15,000.00	✔	35,001.00 a 40,000.00	
15,001.00 a 20,000.00		40,001.00 a 45,000.00	
20,001.00 a 25,000.00		Mas de 45,000.00.	
25,001.00 a 30,000.00		NC	

P9. ¿Cuántos años tiene viviendo en la comunidad?			
Menos de 1		Entre 11 y 15	✔
Entre 1 y 5		Mas de 15	
Entre 6 y 10			

P10. ¿Más o menos cuál es su ingreso mensual?			
Menos de 10,000.00	✔	30,001.00 a 35,000.00	
10,000.00 a 15,000.00		35,001.00 a 40,000.00	
15,001.00 a 20,000.00		40,001.00 a 45,000.00	
20,001.00 a 25,000.00		Mas de 45,000.00.	
25,001.00 a 30,000.00		NC	

P11. De los siguientes riesgos y fuentes de contaminación, ¿Cuáles afectan a la comunidad?			
Respuestas: a) Si b) No c) N/S d) N/C			
Acumulación de basura	No	Música alta de bares, colmados o vecinos	No
Aguas estancadas	No	Pocilga o granja	No
Bomba de gasolina	No	Polvo por calles o carreteras sin pavimentar	No
Cañada con basura o agua contaminada	No	Quema de Basura	No
Congestión de vehículos (taponamiento)	No	Ruido de vehículos y motores	Si
Desechos o residuos de fábrica, taller, hospital	No	Ruidos de fábrica o taller	No
Envasadora de gas	No	Ruidos y/o humos de planta eléctrica	No
Fábrica de productos químicos	No	Vertederos cerca de viviendas	No
Humo o gases de fábrica	No	Otro	No

P12. De los siguientes problemas sociales, ¿Cuáles afectan a la comunidad?			
Respuestas: a) Si b) No c) N/S d) N/C			
Alcoholismo	No	Falta de energía eléctrica	No
Calles con poca o sin iluminación	No	Falta de escuela	No
Calles mal estado	No	Falta de instalaciones deportiva	No
Congestión y trafico desorganizado	No	Falta trabajo	No
Delincuencia	Si	Problemas con migrantes indocumentados	No
Drogadicción	No	Prostitución	No
Embarazo infantil	No	Otro	No
Falta de agua	No		

P13. De las siguientes organizaciones e instituciones, ¿Cuáles existen en la comunidad?			
Respuestas: a) Si b) No c) N/S d) N/C			
Iglesias	Si	Asociaciones de protección al medio ambiente	No
Junta de Vecinos	No	Centro de madres	No
Asociación de agricultores	No	Club Cultural y deportivos	No
Asociación de Comerciantes	No	Cooperativas	No
Asociación de estudiantes	No	Grupos de jóvenes	No
Asociación de Mujeres	No	ONGs o fundaciones de desarrollo	No
Asociación de productores	No	Sindicatos	No
Asociación Mutualistas	No	Otro	No

P14. ¿Existe en la comunidad algún área natural que es o deba ser protegida?	
Respuestas: a) Si b) No c) N/S d) N/C	
Fuente hídrica (río, lago, laguna, humedad…)	NS/NC
Bosques	NS/NC
Otro	NS/NC

P15. De los siguientes riesgos ¿Cuáles son los principales que existen en su comunidad?			
Ciclones	No	Inundaciones	No
Deslizamiento de tierra	No	Terremotos	No
Incendios	No	Otro	No

P16. De las siguientes entidades, ¿Cuáles existen en la comunidad?			
Cruz Roja	Si	Sistema 9-1-1	No
Cuerpo de Bomberos	No	Otro	No
Defensa Civil	No		

II. Percepción sobre el proyecto

P17. ¿Tiene usted conocimiento del proyecto?			
Si		NS/NC	
No	✔		

P18. ¿Considera usted que el proyecto impactara al medio ambiente y su comunidad?			
Si		NS/NC	
No	✔		

P19. ¿Cómo entiende que será este impacto?			
Positivo	✔	NS/NC	
Negativo			

P20. Cuando el proyecto esté funcionando, cree que podría producir:			
Respuestas			
Contaminación de las aguas	No	Incendios	No
Contaminación del aire	No	Otro	NS/NC
Escapes de gases tóxicos	No		

P21. Usted cree que este proyecto puede:			
Generar empleos	Si	Contratar servicios en la comunidad	No
Apoyar el desarrollo de la comunidad	No	Contribuir a usar fuertes de energía menos contaminantes	No
Comprar en negocios locales	No	Proteger al medio ambiente	No

P22. Con la información que tiene sobre este tipo de proyecto o el tipo de proyecto, usted estaría:	
De acuerdo con su ejecución	
De acuerdo con condiciones	
En desacuerdo con su ejecución	
NS/NC	✔

P23. ¿Cuáles son las condiciones?	
Que no afecte el medio ambiente	
Que se contrate la gente de la comunidad	
Otro	

Observaciones:

Encuestador: Ismailyn Mejia Mateo

Supervisor: Fran Cáceres

EMPACA Formulario general

(Resultados a ser usados en: Análisis de Interesados y en el Socioeconómico)

Nombre: Joselín de la cruz

Teléfono: 8098785723

Fecha: 44448

Provincia: La Romana

Municipio: La Romana

Sección/Barrio: San Carlos

Paraje/sector:

I. Datos demográficos

P1. Edad:	35
P1.1. Rango de edad	
18 a 19	
20 a 29	
30 a 39	✔
40 a 49	
50 a 59	
60 o más	

P2. Sexo	
Masculino	
Femenino	✔

P3. Estado civil			
Casado(a)	✔	Separado de matrimonio legal o religioso	
Unido(a)			
Viudo(a)		Separado(a) de unión libre	
Divorciado(a)		Soltero(a)	

P4. ¿Trabaja usted actualmente?			
Si		No	✔

P5. Tipo de trabajo			
Empleado u obrero del gobierno central o municipal		Profesional que trabaja por cuenta propia	
Empleado u obrero de empresa pública		No profesional que trabaja por cuenta propia	
Empleado u obrero de empresas privadas		Trabajador(a) doméstico(a)	
Empleador o patrón		Otro (especifique)	
Trabajados(a) para un familiar o no familiar sin paga o ganancia			

P6. Nivel educativo			
Preescolar o inicial		Universitario	✔
Primario o básico		Postgrado, Maestría o Doctorado	
Secundario o Medio		NC	

P7. Nacionalidad			
Dominicano/a	✔	Extranjero/a (especifique):	

P8. ¿Aproximadamente cuánto es el gasto mensual de su hogar?			
Menos de 10,000.00.		30,001.00 a 35,000.00	
10,000.00 a 15,000.00		35,001.00 a 40,000.00	
15,001.00 a 20,000.00		40,001.00 a 45,000.00	
20,001.00 a 25,000.00		Mas de 45,000.00.	
25,001.00 a 30,000.00	✔	NC	

P9. ¿Cuántos años tiene viviendo en la comunidad?			
Menos de 1		Entre 11 y 15	
Entre 1 y 5		Mas de 15	✔
Entre 6 y 10			

P10. ¿Más o menos cuál es su ingreso mensual?			
Menos de 10,000.00		30,001.00 a 35,000.00	
10,000.00 a 15,000.00	✔	35,001.00 a 40,000.00	
15,001.00 a 20,000.00		40,001.00 a 45,000.00	
20,001.00 a 25,000.00		Mas de 45,000.00.	
25,001.00 a 30,000.00		NC	

P11. De los siguientes riesgos y fuentes de contaminación, ¿Cuáles afectan a la comunidad?			
Respuestas: a) Si b) No c) N/S d) N/C			
Acumulación de basura	No	Música alta de bares, colmados o vecinos	No
Aguas estancadas	No	Pocilga o granja	No
Bomba de gasolina	No	Polvo por calles o carreteras sin pavimentar	No
Cañada con basura o agua contaminada	No	Quema de Basura	No
Congestión de vehículos (taponamiento)	No	Ruido de vehículos y motores	Si
Desechos o residuos de fábrica, taller, hospital	No	Ruidos de fábrica o taller	No
Envasadora de gas	No	Ruidos y/o humos de planta eléctrica	No
Fábrica de productos químicos	No	Vertederos cerca de viviendas	No
Humo o gases de fábrica	No	Otro	No

P12. De los siguientes problemas sociales, ¿Cuáles afectan a la comunidad?			
Respuestas: a) Si b) No c) N/S d) N/C			
Alcoholismo	Si	Falta de energía eléctrica	No
Calles con poca o sin iluminación	No	Falta de escuela	No
Calles mal estado	No	Falta de instalaciones deportiva	No
Congestión y trafico desorganizado	No	Falta trabajo	No
Delincuencia	No	Problemas con migrantes indocumentados	No
Drogadicción	No	Prostitución	No
Embarazo infantil	No	Otro	No
Falta de agua	No		

P13. De las siguientes organizaciones e instituciones, ¿Cuáles existen en la comunidad?			
Respuestas: a) Si b) No c) N/S d) N/C			
Iglesias	Si	Asociaciones de protección al medio ambiente	No
Junta de Vecinos	No	Centro de madres	No
Asociación de agricultores	No	Club Cultural y deportivos	No
Asociación de Comerciantes	No	Cooperativas	No
Asociación de estudiantes	No	Grupos de jóvenes	No
Asociación de Mujeres	No	ONGs o fundaciones de desarrollo	No
Asociación de productores	No	Sindicatos	No
Asociación Mutualistas	No	Otro	No

P14. ¿Existe en la comunidad algún área natural que es o deba ser protegida?	
Respuestas: a) Si b) No c) N/S d) N/C	
Fuente hídrica (río, lago, laguna, humedad…)	No
Bosques	No
Otro	NS/NC

P15. De los siguientes riesgos ¿Cuáles son los principales que existen en su comunidad?			
Ciclones	No	Inundaciones	No
Deslizamiento de tierra	No	Terremotos	No
Incendios	Si	Otro	No

P16. De las siguientes entidades, ¿Cuáles existen en la comunidad?			
Cruz Roja	No	Sistema 9-1-1	No
Cuerpo de Bomberos	Si	Otro	No
Defensa Civil	No		

II. Percepción sobre el proyecto

P17. ¿Tiene usted conocimiento del proyecto?			
Si		NS/NC	
No	✔		

P18. ¿Considera usted que el proyecto impactara al medio ambiente y su comunidad?			
Si	✔	NS/NC	
No			

P19. ¿Cómo entiende que será este impacto?			
Positivo	✔	NS/NC	
Negativo			

P20. Cuando el proyecto esté funcionando, cree que podría producir:			
Respuestas			
Contaminación de las aguas	No	Incendios	No
Contaminación del aire	No	Otro	NS/NC
Escapes de gases tóxicos	No		

P21. Usted cree que este proyecto puede:			
Generar empleos	Si	Contratar servicios en la comunidad	No
Apoyar el desarrollo de la comunidad	No	Contribuir a usar fuertes de energía menos contaminantes	No
Comprar en negocios locales	No	Proteger al medio ambiente	No

P22. Con la información que tiene sobre este tipo de proyecto o el tipo de proyecto, usted estaría:	
De acuerdo con su ejecución	
De acuerdo con condiciones	
En desacuerdo con su ejecución	
NS/NC	✔

P23. ¿Cuáles son las condiciones?	
Que no afecte el medio ambiente	
Que se contrate la gente de la comunidad	
Otro	

Observaciones:

Encuestador: Ismailyn Mejia Mateo

Supervisor: Fran Cáceres

EMPACA Formulario general

(Resultados a ser usados en: Análisis de Interesados y en el Socioeconómico)

Nombre: Altagracia Reyes

Teléfono: 8493654780

Fecha: 44448

Provincia: La Romana

Municipio: La Romana

Sección/Barrio: San Carlos

Paraje/sector:

I. Datos demográficos

P1. Edad:	30
P1.1. Rango de edad	
18 a 19	
20 a 29	
30 a 39	✔
40 a 49	
50 a 59	
60 o más	

P2. Sexo	
Masculino	
Femenino	✔

P3. Estado civil			
Casado(a)		Separado de matrimonio legal o religioso	
Unido(a)			
Viudo(a)		Separado(a) de unión libre	
Divorciado(a)	✔	Soltero(a)	

P4. ¿Trabaja usted actualmente?			
Si	✔	No	

P5. Tipo de trabajo			
Empleado u obrero del gobierno central o municipal		Profesional que trabaja por cuenta propia	✔✔
Empleado u obrero de empresa pública		No profesional que trabaja por cuenta propia	
Empleado u obrero de empresas privadas		Trabajador(a) doméstico(a)	
Empleador o patrón		Otro (especifique)	
Trabajados(a) para un familiar o no familiar sin paga o ganancia			

P6. Nivel educativo			
Preescolar o inicial		Universitario	✔
Primario o básico		Postgrado, Maestría o Doctorado	
Secundario o Medio		NC	

P7. Nacionalidad			
Dominicano/a		Extranjero/a (especifique):	
	✔		

P8. ¿Aproximadamente cuánto es el gasto mensual de su hogar?			
Menos de 10,000.00.		30,001.00 a 35,000.00	
10,000.00 a 15,000.00		35,001.00 a 40,000.00	
15,001.00 a 20,000.00	✔	40,001.00 a 45,000.00	
20,001.00 a 25,000.00		Mas de 45,000.00.	
25,001.00 a 30,000.00		NC	

P9. ¿Cuántos años tiene viviendo en la comunidad?			
Menos de 1		Entre 11 y 15	
Entre 1 y 5		Mas de 15	
Entre 6 y 10	✔		

P10. ¿Más o menos cuál es su ingreso mensual?			
Menos de 10,000.00		30,001.00 a 35,000.00	
10,000.00 a 15,000.00		35,001.00 a 40,000.00	
15,001.00 a 20,000.00	✔	40,001.00 a 45,000.00	
20,001.00 a 25,000.00		Mas de 45,000.00.	
25,001.00 a 30,000.00		NC	

P11. De los siguientes riesgos y fuentes de contaminación, ¿Cuáles afectan a la comunidad?			
Respuestas: a) Si b) No c) N/S d) N/C			
Acumulación de basura	No	Música alta de bares, colmados o vecinos	No
Aguas estancadas	No	Pocilga o granja	No
Bomba de gasolina	No	Polvo por calles o carreteras sin pavimentar	No
Cañada con basura o agua contaminada	No	Quema de Basura	No
Congestión de vehículos (taponamiento)	No	Ruido de vehículos y motores	Si
Desechos o residuos de fábrica, taller, hospital	No	Ruidos de fábrica o taller	No
Envasadora de gas	No	Ruidos y/o humos de planta eléctrica	No
Fábrica de productos químicos	No	Vertederos cerca de viviendas	No
Humo o gases de fábrica	No	Otro	No

P12. De los siguientes problemas sociales, ¿Cuáles afectan a la comunidad?			
Respuestas: a) Si b) No c) N/S d) N/C			
Alcoholismo	No	Falta de energía eléctrica	No
Calles con poca o sin iluminación	No	Falta de escuela	No
Calles mal estado	No	Falta de instalaciones deportiva	No
Congestión y trafico desorganizado	No	Falta trabajo	Si
Delincuencia	No	Problemas con migrantes indocumentados	No
Drogadicción	No	Prostitución	No
Embarazo infantil	No	Otro	No
Falta de agua	No		

P13. De las siguientes organizaciones e instituciones, ¿Cuáles existen en la comunidad?			
Respuestas: a) Si b) No c) N/S d) N/C			
Iglesias	No	Asociaciones de protección al medio ambiente	No
Junta de Vecinos	No	Centro de madres	No
Asociación de agricultores	No	Club Cultural y deportivos	Si
Asociación de Comerciantes	No	Cooperativas	No
Asociación de estudiantes	No	Grupos de jóvenes	No
Asociación de Mujeres	No	ONGs o fundaciones de desarrollo	No
Asociación de productores	No	Sindicatos	No
Asociación Mutualistas	No	Otro	No

P14. ¿Existe en la comunidad algún área natural que es o deba ser protegida?	
Respuestas: a) Si b) No c) N/S d) N/C	
Fuente hídrica (río, lago, laguna, humedad…)	NS/NC
Bosques	NS/NC
Otro	NS/NC

P15. De los siguientes riesgos ¿Cuáles son los principales que existen en su comunidad?			
Ciclones	No	Inundaciones	No
Deslizamiento de tierra	No	Terremotos	No
Incendios	No	Otro	No

P16. De las siguientes entidades, ¿Cuáles existen en la comunidad?			
Cruz Roja	No	Sistema 9-1-1	Si
Cuerpo de Bomberos	No	Otro	No
Defensa Civil	No		

II. Percepción sobre el proyecto

P17. ¿Tiene usted conocimiento del proyecto?			
Si		NS/NC	
No	✔		

P18. ¿Considera usted que el proyecto impactara al medio ambiente y su comunidad?			
Si		NS/NC	
No	✔		

P19. ¿Cómo entiende que será este impacto?			
Positivo	✔	NS/NC	
Negativo			

P20. Cuando el proyecto esté funcionando, cree que podría producir:			
Respuestas			
Contaminación de las aguas	No	Incendios	No
Contaminación del aire	No	Otro	NS/NC
Escapes de gases tóxicos	NS/NC		

P21. Usted cree que este proyecto puede:			
Generar empleos	Si	Contratar servicios en la comunidad	No
Apoyar el desarrollo de la comunidad	No	Contribuir a usar fuertes de energía menos contaminantes	No
Comprar en negocios locales	No	Proteger al medio ambiente	No

P22. Con la información que tiene sobre este tipo de proyecto o el tipo de proyecto, usted estaría:	
De acuerdo con su ejecución	
De acuerdo con condiciones	
En desacuerdo con su ejecución	
NS/NC	✔

P23. ¿Cuáles son las condiciones?	
Que no afecte el medio ambiente	
Que se contrate la gente de la comunidad	
Otro	

Observaciones:

Encuestador: Ismailyn Mejia Mateo

Supervisor: Fran Cáceres

EMPACA Formulario general

(Resultados a ser usados en: Análisis de Interesados y en el Socioeconómico)

Nombre: Lupita Ramírez

Teléfono: 8296376443

Fecha: 44448

Provincia: La Romana

Municipio: La Romana

Sección/Barrio: San Carlos

Paraje/sector:

I. Datos demográficos

P1. Edad:	20
P1.1. Rango de edad	
18 a 19	
20 a 29	✔
30 a 39	
40 a 49	
50 a 59	
60 o más	

P2. Sexo	
Masculino	
Femenino	✔

P3. Estado civil			
Casado(a)		Separado de matrimonio legal o religioso	
Unido(a)			
Viudo(a)		Separado(a) de unión libre	✔
Divorciado(a)		Soltero(a)	

P4. ¿Trabaja usted actualmente?			
Si		No	✔

P5. Tipo de trabajo			
Empleado u obrero del gobierno central o municipal		Profesional que trabaja por cuenta propia	
Empleado u obrero de empresa pública		No profesional que trabaja por cuenta propia	
Empleado u obrero de empresas privadas		Trabajador(a) doméstico(a)	
Empleador o patrón		Otro (especifique)	
Trabajados(a) para un familiar o no familiar sin paga o ganancia			

P6. Nivel educativo			
Preescolar o inicial		Universitario	
Primario o básico		Postgrado, Maestría o Doctorado	
Secundario o Medio	✔	NC	

P7. Nacionalidad			
Dominicano/a	✔	Extranjero/a (especifique):	

P8. ¿Aproximadamente cuánto es el gasto mensual de su hogar?			
Menos de 10,000.00.		30,001.00 a 35,000.00	
10,000.00 a 15,000.00	✔	35,001.00 a 40,000.00	
15,001.00 a 20,000.00		40,001.00 a 45,000.00	
20,001.00 a 25,000.00		Mas de 45,000.00.	
25,001.00 a 30,000.00		NC	

P9. ¿Cuántos años tiene viviendo en la comunidad?			
Menos de 1		Entre 11 y 15	
Entre 1 y 5	✔	Mas de 15	
Entre 6 y 10			

P10. ¿Más o menos cuál es su ingreso mensual?			
Menos de 10,000.00	✔	30,001.00 a 35,000.00	
10,000.00 a 15,000.00		35,001.00 a 40,000.00	
15,001.00 a 20,000.00		40,001.00 a 45,000.00	
20,001.00 a 25,000.00		Mas de 45,000.00.	
25,001.00 a 30,000.00		NC	

P11. De los siguientes riesgos y fuentes de contaminación, ¿Cuáles afectan a la comunidad?			
Respuestas: a) Si b) No c) N/S d) N/C			
Acumulación de basura	Si	Música alta de bares, colmados o vecinos	No
Aguas estancadas	No	Pocilga o granja	No
Bomba de gasolina	No	Polvo por calles o carreteras sin pavimentar	No
Cañada con basura o agua contaminada	No	Quema de Basura	No
Congestión de vehículos (taponamiento)	No	Ruido de vehículos y motores	No
Desechos o residuos de fábrica, taller, hospital	No	Ruidos de fábrica o taller	No
Envasadora de gas	No	Ruidos y/o humos de planta eléctrica	No
Fábrica de productos químicos	No	Vertederos cerca de viviendas	No
Humo o gases de fábrica	No	Otro	No

P12. De los siguientes problemas sociales, ¿Cuáles afectan a la comunidad?			
Respuestas: a) Si b) No c) N/S d) N/C			
Alcoholismo	No	Falta de energía eléctrica	No
Calles con poca o sin iluminación	No	Falta de escuela	No
Calles mal estado	No	Falta de instalaciones deportiva	No
Congestión y trafico desorganizado	No	Falta trabajo	No
Delincuencia	Si	Problemas con migrantes indocumentados	No
Drogadicción	No	Prostitución	No
Embarazo infantil	No	Otro	No
Falta de agua	No		

P13. De las siguientes organizaciones e instituciones, ¿Cuáles existen en la comunidad?			
Respuestas: a) Si b) No c) N/S d) N/C			
Iglesias	Si	Asociaciones de protección al medio ambiente	No
Junta de Vecinos	No	Centro de madres	No
Asociación de agricultores	No	Club Cultural y deportivos	No
Asociación de Comerciantes	No	Cooperativas	No
Asociación de estudiantes	No	Grupos de jóvenes	No
Asociación de Mujeres	No	ONGs o fundaciones de desarrollo	No
Asociación de productores	No	Sindicatos	No
Asociación Mutualistas	No	Otro	No

P14. ¿Existe en la comunidad algún área natural que es o deba ser protegida?	
Respuestas: a) Si b) No c) N/S d) N/C	
Fuente hídrica (río, lago, laguna, humedad…)	NS/NC
Bosques	NS/NC
Otro	NS/NC

P15. De los siguientes riesgos ¿Cuáles son los principales que existen en su comunidad?			
Ciclones	No	Inundaciones	No
Deslizamiento de tierra	No	Terremotos	No
Incendios	No	Otro	No

P16. De las siguientes entidades, ¿Cuáles existen en la comunidad?			
Cruz Roja	No	Sistema 9-1-1	No
Cuerpo de Bomberos	No	Otro	No
Defensa Civil	Si		

II. Percepción sobre el proyecto

P17. ¿Tiene usted conocimiento del proyecto?			
Si		NS/NC	
No	✔		

P18. ¿Considera usted que el proyecto impactara al medio ambiente y su comunidad?			
Si		NS/NC	
No	✔		

P19. ¿Cómo entiende que será este impacto?			
Positivo	✔	NS/NC	
Negativo			

P20. Cuando el proyecto esté funcionando, cree que podría producir:			
Respuestas			
Contaminación de las aguas	No	Incendios	No
Contaminación del aire	No	Otro	NS/NC
Escapes de gases tóxicos	NS/NC		

P21. Usted cree que este proyecto puede:			
Generar empleos	Si	Contratar servicios en la comunidad	No
Apoyar el desarrollo de la comunidad	No	Contribuir a usar fuertes de energía menos contaminantes	No
Comprar en negocios locales	No	Proteger al medio ambiente	No

P22. Con la información que tiene sobre este tipo de proyecto o el tipo de proyecto, usted estaría:	
De acuerdo con su ejecución	
De acuerdo con condiciones	
En desacuerdo con su ejecución	
NS/NC	✔

P23. ¿Cuáles son las condiciones?	
Que no afecte el medio ambiente	
Que se contrate la gente de la comunidad	
Otro	

Observaciones:

Encuestador: Ismailyn Mejia Mateo

Supervisor: Fran Cáceres

EMPACA Formulario general

(Resultados a ser usados en: Análisis de Interesados y en el Socioeconómico)

Nombre: Lianny Álvarez

Teléfono: 8492361425

Fecha: 44448

Provincia: La Romana

Municipio: La Romana

Sección/Barrio: San Carlos

Paraje/sector:

I. Datos demográficos

P1. Edad:	30
P1.1. Rango de edad	
18 a 19	
20 a 29	
30 a 39	✔
40 a 49	
50 a 59	
60 o más	

P2. Sexo	
Masculino	
Femenino	✔

P3. Estado civil			
Casado(a)	✔	Separado de matrimonio legal o religioso	
Unido(a)			
Viudo(a)		Separado(a) de unión libre	
Divorciado(a)		Soltero(a)	

P4. ¿Trabaja usted actualmente?			
Si	✔	No	

P5. Tipo de trabajo			
Empleado u obrero del gobierno central o municipal		Profesional que trabaja por cuenta propia	
Empleado u obrero de empresa pública		No profesional que trabaja por cuenta propia	✔
Empleado u obrero de empresas privadas		Trabajador(a) doméstico(a)	
Empleador o patrón		Otro (especifique)	
Trabajados(a) para un familiar o no familiar sin paga o ganancia			

P6. Nivel educativo			
Preescolar o inicial		Universitario	
Primario o básico		Postgrado, Maestría o Doctorado	
Secundario o Medio	✔	NC	

P7. Nacionalidad			
Dominicano/a	✔	Extranjero/a (especifique):	

P8. ¿Aproximadamente cuánto es el gasto mensual de su hogar?			
Menos de 10,000.00.	✔	30,001.00 a 35,000.00	
10,000.00 a 15,000.00		35,001.00 a 40,000.00	
15,001.00 a 20,000.00		40,001.00 a 45,000.00	
20,001.00 a 25,000.00		Mas de 45,000.00.	
25,001.00 a 30,000.00		NC	

P9. ¿Cuántos años tiene viviendo en la comunidad?			
Menos de 1		Entre 11 y 15	
Entre 1 y 5		Mas de 15	
Entre 6 y 10	✔		

P10. ¿Más o menos cuál es su ingreso mensual?			
Menos de 10,000.00		30,001.00 a 35,000.00	
10,000.00 a 15,000.00		35,001.00 a 40,000.00	
15,001.00 a 20,000.00	✔	40,001.00 a 45,000.00	
20,001.00 a 25,000.00		Mas de 45,000.00.	
25,001.00 a 30,000.00		NC	

P11. De los siguientes riesgos y fuentes de contaminación, ¿Cuáles afectan a la comunidad?			
Respuestas: a) Si b) No c) N/S d) N/C			
Acumulación de basura	No	Música alta de bares, colmados o vecinos	No
Aguas estancadas	No	Pocilga o granja	No
Bomba de gasolina	No	Polvo por calles o carreteras sin pavimentar	No
Cañada con basura o agua contaminada	No	Quema de Basura	No
Congestión de vehículos (taponamiento)	No	Ruido de vehículos y motores	Si
Desechos o residuos de fábrica, taller, hospital	No	Ruidos de fábrica o taller	No
Envasadora de gas	No	Ruidos y/o humos de planta eléctrica	No
Fábrica de productos químicos	No	Vertederos cerca de viviendas	No
Humo o gases de fábrica	No	Otro	No

P12. De los siguientes problemas sociales, ¿Cuáles afectan a la comunidad?			
Respuestas: a) Si b) No c) N/S d) N/C			
Alcoholismo	No	Falta de energía eléctrica	No
Calles con poca o sin iluminación	No	Falta de escuela	No
Calles mal estado	No	Falta de instalaciones deportiva	No
Congestión y trafico desorganizado	No	Falta trabajo	No
Delincuencia	Si	Problemas con migrantes indocumentados	No
Drogadicción	No	Prostitución	No
Embarazo infantil	No	Otro	No
Falta de agua	No		

P13. De las siguientes organizaciones e instituciones, ¿Cuáles existen en la comunidad?			
Respuestas: a) Si b) No c) N/S d) N/C			
Iglesias	Si	Asociaciones de protección al medio ambiente	No
Junta de Vecinos	No	Centro de madres	No
Asociación de agricultores	No	Club Cultural y deportivos	No
Asociación de Comerciantes	No	Cooperativas	No
Asociación de estudiantes	No	Grupos de jóvenes	No
Asociación de Mujeres	No	ONGs o fundaciones de desarrollo	No
Asociación de productores	No	Sindicatos	No
Asociación Mutualistas	No	Otro	No

P14. ¿Existe en la comunidad algún área natural que es o deba ser protegida?	
Respuestas: a) Si b) No c) N/S d) N/C	
Fuente hídrica (río, lago, laguna, humedad…)	NS/NC
Bosques	NS/NC
Otro	NS/NC

P15. De los siguientes riesgos ¿Cuáles son los principales que existen en su comunidad?			
Ciclones	No	Inundaciones	No
Deslizamiento de tierra	No	Terremotos	No
Incendios	Si	Otro	No

P16. De las siguientes entidades, ¿Cuáles existen en la comunidad?			
Cruz Roja	No	Sistema 9-1-1	No
Cuerpo de Bomberos	No	Otro	No
Defensa Civil	Si		

II. Percepción sobre el proyecto

P17. ¿Tiene usted conocimiento del proyecto?			
Si		NS/NC	
No	✔		

P18. ¿Considera usted que el proyecto impactara al medio ambiente y su comunidad?			
Si		NS/NC	
No	✔		

P19. ¿Cómo entiende que será este impacto?			
Positivo	✔	NS/NC	
Negativo			

P20. Cuando el proyecto esté funcionando, cree que podría producir:			
Respuestas			
Contaminación de las aguas	No	Incendios	No
Contaminación del aire	No	Otro	NS/NC
Escapes de gases tóxicos	No		

P21. Usted cree que este proyecto puede:			
Generar empleos	Si	Contratar servicios en la comunidad	No
Apoyar el desarrollo de la comunidad	No	Contribuir a usar fuertes de energía menos contaminantes	No
Comprar en negocios locales	No	Proteger al medio ambiente	No

P22. Con la información que tiene sobre este tipo de proyecto o el tipo de proyecto, usted estaría:	
De acuerdo con su ejecución	
De acuerdo con condiciones	
En desacuerdo con su ejecución	
NS/NC	✔

P23. ¿Cuáles son las condiciones?	
Que no afecte el medio ambiente	
Que se contrate la gente de la comunidad	
Otro	

Observaciones:

Encuestador: Ismailyn Mejia Mateo

Supervisor: Fran Cáceres

EMPACA Formulario general

(Resultados a ser usados en: Análisis de Interesados y en el Socioeconómico)

Nombre: Kauhnny Santana

Teléfono: 8097164658

Fecha: 44448

Provincia: La Romana

Municipio: La Romana

Sección/Barrio: San Carlos

Paraje/sector:

I. Datos demográficos

P1. Edad:	34
P1.1. Rango de edad	
18 a 19	
20 a 29	
30 a 39	✔
40 a 49	
50 a 59	
60 o más	

P2. Sexo	
Masculino	
Femenino	✔

P3. Estado civil			
Casado(a)		Separado de matrimonio legal o religioso	
Unido(a)			
Viudo(a)		Separado(a) de unión libre	✔
Divorciado(a)		Soltero(a)	

P4. ¿Trabaja usted actualmente?			
Si	✔	No	

P5. Tipo de trabajo			
Empleado u obrero del gobierno central o municipal		Profesional que trabaja por cuenta propia	
Empleado u obrero de empresa pública		No profesional que trabaja por cuenta propia	✔
Empleado u obrero de empresas privadas		Trabajador(a) doméstico(a)	
Empleador o patrón		Otro (especifique)	
Trabajados(a) para un familiar o no familiar sin paga o ganancia			

P6. Nivel educativo			
Preescolar o inicial		Universitario	
Primario o básico		Postgrado, Maestría o Doctorado	
Secundario o Medio	✔	NC	

P7. Nacionalidad			
Dominicano/a	✔	Extranjero/a (especifique):	

P8. ¿Aproximadamente cuánto es el gasto mensual de su hogar?			
Menos de 10,000.00.		30,001.00 a 35,000.00	
10,000.00 a 15,000.00		35,001.00 a 40,000.00	✔
15,001.00 a 20,000.00		40,001.00 a 45,000.00	
20,001.00 a 25,000.00		Mas de 45,000.00.	
25,001.00 a 30,000.00		NC	

P9. ¿Cuántos años tiene viviendo en la comunidad?			
Menos de 1		Entre 11 y 15	
Entre 1 y 5	✔	Mas de 15	
Entre 6 y 10			

P10. ¿Más o menos cuál es su ingreso mensual?			
Menos de 10,000.00		30,001.00 a 35,000.00	
10,000.00 a 15,000.00	✔	35,001.00 a 40,000.00	
15,001.00 a 20,000.00		40,001.00 a 45,000.00	
20,001.00 a 25,000.00		Mas de 45,000.00.	
25,001.00 a 30,000.00		NC	

P11. De los siguientes riesgos y fuentes de contaminación, ¿Cuáles afectan a la comunidad?			
Respuestas: a) Si b) No c) N/S d) N/C			
Acumulación de basura	No	Música alta de bares, colmados o vecinos	No
Aguas estancadas	No	Pocilga o granja	No
Bomba de gasolina	No	Polvo por calles o carreteras sin pavimentar	No
Cañada con basura o agua contaminada	No	Quema de Basura	No
Congestión de vehículos (taponamiento)	No	Ruido de vehículos y motores	Si
Desechos o residuos de fábrica, taller, hospital	No	Ruidos de fábrica o taller	No
Envasadora de gas	No	Ruidos y/o humos de planta eléctrica	No
Fábrica de productos químicos	No	Vertederos cerca de viviendas	No
Humo o gases de fábrica	No	Otro	No

P12. De los siguientes problemas sociales, ¿Cuáles afectan a la comunidad?			
Respuestas: a) Si b) No c) N/S d) N/C			
Alcoholismo	Si	Falta de energía eléctrica	No
Calles con poca o sin iluminación	No	Falta de escuela	No
Calles mal estado	No	Falta de instalaciones deportiva	No
Congestión y trafico desorganizado	No	Falta trabajo	No
Delincuencia	No	Problemas con migrantes indocumentados	No
Drogadicción	No	Prostitución	No
Embarazo infantil	No	Otro	No
Falta de agua	No		

P13. De las siguientes organizaciones e instituciones, ¿Cuáles existen en la comunidad?			
Respuestas: a) Si b) No c) N/S d) N/C			
Iglesias	Si	Asociaciones de protección al medio ambiente	No
Junta de Vecinos	No	Centro de madres	No
Asociación de agricultores	No	Club Cultural y deportivos	No
Asociación de Comerciantes	No	Cooperativas	No
Asociación de estudiantes	No	Grupos de jóvenes	No
Asociación de Mujeres	No	ONGs o fundaciones de desarrollo	No
Asociación de productores	No	Sindicatos	No
Asociación Mutualistas	No	Otro	No

P14. ¿Existe en la comunidad algún área natural que es o deba ser protegida?	
Respuestas: a) Si b) No c) N/S d) N/C	
Fuente hídrica (río, lago, laguna, humedad…)	No
Bosques	No
Otro	NS/NC

P15. De los siguientes riesgos ¿Cuáles son los principales que existen en su comunidad?			
Ciclones	Si	Inundaciones	No
Deslizamiento de tierra	No	Terremotos	No
Incendios	No	Otro	No

P16. De las siguientes entidades, ¿Cuáles existen en la comunidad?			
Cruz Roja	No	Sistema 9-1-1	No
Cuerpo de Bomberos	Si	Otro	No
Defensa Civil	No		

II. Percepción sobre el proyecto

P17. ¿Tiene usted conocimiento del proyecto?			
Si		NS/NC	
No	✔		

P18. ¿Considera usted que el proyecto impactara al medio ambiente y su comunidad?			
Si		NS/NC	
No	✔		

P19. ¿Cómo entiende que será este impacto?			
Positivo	✔	NS/NC	
Negativo			

P20. Cuando el proyecto esté funcionando, cree que podría producir:			
Respuestas			
Contaminación de las aguas	No	Incendios	No
Contaminación del aire	No	Otro	NS/NC
Escapes de gases tóxicos	No		

P21. Usted cree que este proyecto puede:			
Generar empleos	Si	Contratar servicios en la comunidad	No
Apoyar el desarrollo de la comunidad	No	Contribuir a usar fuertes de energía menos contaminantes	No
Comprar en negocios locales	No	Proteger al medio ambiente	No

P22. Con la información que tiene sobre este tipo de proyecto o el tipo de proyecto, usted estaría:	
De acuerdo con su ejecución	
De acuerdo con condiciones	
En desacuerdo con su ejecución	
NS/NC	✔

P23. ¿Cuáles son las condiciones?	
Que no afecte el medio ambiente	
Que se contrate la gente de la comunidad	
Otro	

Observaciones:

Encuestador: Ismailyn Mejia Mateo

Supervisor: Fran Cáceres

EMPACA Formulario general

(Resultados a ser usados en: Análisis de Interesados y en el Socioeconómico)

Nombre: André Castro

Teléfono: 8092367489

Fecha: 44448

Provincia: La Romana

Municipio: La Romana

Sección/Barrio: San Carlos

Paraje/sector:

I. Datos demográficos

P1. Edad:	45
P1.1. Rango de edad	
18 a 19	
20 a 29	
30 a 39	
40 a 49	✔
50 a 59	
60 o más	

P2. Sexo	
Masculino	✔
Femenino	

P3. Estado civil			
Casado(a)	✔	Separado de matrimonio legal o religioso	
Unido(a)			
Viudo(a)		Separado(a) de unión libre	
Divorciado(a)		Soltero(a)	

P4. ¿Trabaja usted actualmente?			
Si	✔	No	

P5. Tipo de trabajo			
Empleado u obrero del gobierno central o municipal	✔	Profesional que trabaja por cuenta propia	
Empleado u obrero de empresa pública		No profesional que trabaja por cuenta propia	
Empleado u obrero de empresas privadas		Trabajador(a) doméstico(a)	
Empleador o patrón		Otro (especifique)	
Trabajados(a) para un familiar o no familiar sin paga o ganancia			

P6. Nivel educativo			
Preescolar o inicial		Universitario	✔
Primario o básico		Postgrado, Maestría o Doctorado	
Secundario o Medio		NC	

P7. Nacionalidad			
Dominicano/a	✔	Extranjero/a (especifique):	

P8. ¿Aproximadamente cuánto es el gasto mensual de su hogar?			
Menos de 10,000.00.		30,001.00 a 35,000.00	
10,000.00 a 15,000.00		35,001.00 a 40,000.00	
15,001.00 a 20,000.00	✔	40,001.00 a 45,000.00	
20,001.00 a 25,000.00		Mas de 45,000.00.	
25,001.00 a 30,000.00		NC	

P9. ¿Cuántos años tiene viviendo en la comunidad?			
Menos de 1		Entre 11 y 15	
Entre 1 y 5		Mas de 15	
Entre 6 y 10	✔		

P10. ¿Más o menos cuál es su ingreso mensual?			
Menos de 10,000.00		30,001.00 a 35,000.00	
10,000.00 a 15,000.00		35,001.00 a 40,000.00	
15,001.00 a 20,000.00	✔	40,001.00 a 45,000.00	
20,001.00 a 25,000.00		Mas de 45,000.00.	
25,001.00 a 30,000.00		NC	

P11. De los siguientes riesgos y fuentes de contaminación, ¿Cuáles afectan a la comunidad?			
Respuestas: a) Si b) No c) N/S d) N/C			
Acumulación de basura	No	Música alta de bares, colmados o vecinos	No
Aguas estancadas	No	Pocilga o granja	No
Bomba de gasolina	No	Polvo por calles o carreteras sin pavimentar	No
Cañada con basura o agua contaminada	No	Quema de Basura	No
Congestión de vehículos (taponamiento)	No	Ruido de vehículos y motores	Si
Desechos o residuos de fábrica, taller, hospital	No	Ruidos de fábrica o taller	No
Envasadora de gas	No	Ruidos y/o humos de planta eléctrica	No
Fábrica de productos químicos	No	Vertederos cerca de viviendas	No
Humo o gases de fábrica	No	Otro	No

P12. De los siguientes problemas sociales, ¿Cuáles afectan a la comunidad?			
Respuestas: a) Si b) No c) N/S d) N/C			
Alcoholismo	No	Falta de energía eléctrica	No
Calles con poca o sin iluminación	No	Falta de escuela	No
Calles mal estado	No	Falta de instalaciones deportiva	No
Congestión y trafico desorganizado	No	Falta trabajo	Si
Delincuencia	No	Problemas con migrantes indocumentados	No
Drogadicción	No	Prostitución	No
Embarazo infantil	No	Otro	No
Falta de agua	No		

P13. De las siguientes organizaciones e instituciones, ¿Cuáles existen en la comunidad?			
Respuestas: a) Si b) No c) N/S d) N/C			
Iglesias	Si	Asociaciones de protección al medio ambiente	No
Junta de Vecinos	No	Centro de madres	No
Asociación de agricultores	No	Club Cultural y deportivos	No
Asociación de Comerciantes	No	Cooperativas	No
Asociación de estudiantes	No	Grupos de jóvenes	No
Asociación de Mujeres	No	ONGs o fundaciones de desarrollo	No
Asociación de productores	No	Sindicatos	No
Asociación Mutualistas	No	Otro	No

P14. ¿Existe en la comunidad algún área natural que es o deba ser protegida?	
Respuestas: a) Si b) No c) N/S d) N/C	
Fuente hídrica (río, lago, laguna, humedad…)	No
Bosques	No
Otro	No

P15. De los siguientes riesgos ¿Cuáles son los principales que existen en su comunidad?			
Ciclones	No	Inundaciones	No
Deslizamiento de tierra	No	Terremotos	No
Incendios	Si	Otro	No

P16. De las siguientes entidades, ¿Cuáles existen en la comunidad?			
Cruz Roja	Si	Sistema 9-1-1	No
Cuerpo de Bomberos	No	Otro	No
Defensa Civil	No		

II. Percepción sobre el proyecto

P17. ¿Tiene usted conocimiento del proyecto?			
Si		NS/NC	
No	✔		

P18. ¿Considera usted que el proyecto impactara al medio ambiente y su comunidad?			
Si		NS/NC	
No	✔		

P19. ¿Cómo entiende que será este impacto?			
Positivo	✔	NS/NC	
Negativo			

P20. Cuando el proyecto esté funcionando, cree que podría producir:			
Respuestas			
Contaminación de las aguas	No	Incendios	No
Contaminación del aire	NS/NC	Otro	NS/NC
Escapes de gases tóxicos	No		

P21. Usted cree que este proyecto puede:			
Generar empleos	Si	Contratar servicios en la comunidad	No
Apoyar el desarrollo de la comunidad	No	Contribuir a usar fuertes de energía menos contaminantes	No
Comprar en negocios locales	No	Proteger al medio ambiente	No

P22. Con la información que tiene sobre este tipo de proyecto o el tipo de proyecto, usted estaría:	
De acuerdo con su ejecución	
De acuerdo con condiciones	
En desacuerdo con su ejecución	
NS/NC	✔

P23. ¿Cuáles son las condiciones?	
Que no afecte el medio ambiente	
Que se contrate la gente de la comunidad	
Otro	

Observaciones:

Encuestador: Ismailyn Mejia Mateo

Supervisor: Fran Cáceres

EMPACA Formulario general

(Resultados a ser usados en: Análisis de Interesados y en el Socioeconómico)

Nombre: Mercedes Rodríguez

Teléfono: 8496269686

Fecha: 44448

Provincia: La Romana

Municipio: La Romana

Sección/Barrio: San Carlos

Paraje/sector:

I. Datos demográficos

P1. Edad:	39
P1.1. Rango de edad	
18 a 19	
20 a 29	
30 a 39	✔
40 a 49	
50 a 59	
60 o más	

P2. Sexo	
Masculino	
Femenino	✔

P3. Estado civil			
Casado(a)		Separado de matrimonio legal o religioso	
Unido(a)			
Viudo(a)		Separado(a) de unión libre	
Divorciado(a)		Soltero(a)	✔

P4. ¿Trabaja usted actualmente?			
Si	✔	No	

P5. Tipo de trabajo			
Empleado u obrero del gobierno central o municipal		Profesional que trabaja por cuenta propia	
Empleado u obrero de empresa pública		No profesional que trabaja por cuenta propia	
Empleado u obrero de empresas privadas	✔	Trabajador(a) doméstico(a)	
Empleador o patrón		Otro (especifique)	
Trabajados(a) para un familiar o no familiar sin paga o ganancia			

P6. Nivel educativo			
Preescolar o inicial		Universitario	
Primario o básico		Postgrado, Maestría o Doctorado	
Secundario o Medio	✔	NC	

P7. Nacionalidad			
Dominicano/a	✔	Extranjero/a (especifique):	

P8. ¿Aproximadamente cuánto es el gasto mensual de su hogar?			
Menos de 10,000.00.		30,001.00 a 35,000.00	
10,000.00 a 15,000.00		35,001.00 a 40,000.00	
15,001.00 a 20,000.00	✔	40,001.00 a 45,000.00	
20,001.00 a 25,000.00		Mas de 45,000.00.	
25,001.00 a 30,000.00		NC	

P9. ¿Cuántos años tiene viviendo en la comunidad?			
Menos de 1		Entre 11 y 15	
Entre 1 y 5		Mas de 15	✔
Entre 6 y 10			

P10. ¿Más o menos cuál es su ingreso mensual?			
Menos de 10,000.00		30,001.00 a 35,000.00	
10,000.00 a 15,000.00	✔	35,001.00 a 40,000.00	
15,001.00 a 20,000.00		40,001.00 a 45,000.00	
20,001.00 a 25,000.00		Mas de 45,000.00.	
25,001.00 a 30,000.00		NC	

P11. De los siguientes riesgos y fuentes de contaminación, ¿Cuáles afectan a la comunidad?			
Respuestas: a) Si b) No c) N/S d) N/C			
Acumulación de basura	No	Música alta de bares, colmados o vecinos	No
Aguas estancadas	No	Pocilga o granja	No
Bomba de gasolina	No	Polvo por calles o carreteras sin pavimentar	No
Cañada con basura o agua contaminada	No	Quema de Basura	No
Congestión de vehículos (taponamiento)	No	Ruido de vehículos y motores	Si
Desechos o residuos de fábrica, taller, hospital	No	Ruidos de fábrica o taller	No
Envasadora de gas	No	Ruidos y/o humos de planta eléctrica	No
Fábrica de productos químicos	No	Vertederos cerca de viviendas	No
Humo o gases de fábrica	No	Otro	No

P12. De los siguientes problemas sociales, ¿Cuáles afectan a la comunidad?			
Respuestas: a) Si b) No c) N/S d) N/C			
Alcoholismo	No	Falta de energía eléctrica	No
Calles con poca o sin iluminación	No	Falta de escuela	No
Calles mal estado	No	Falta de instalaciones deportiva	No
Congestión y trafico desorganizado	No	Falta trabajo	Si
Delincuencia	No	Problemas con migrantes indocumentados	No
Drogadicción	No	Prostitución	No
Embarazo infantil	No	Otro	No
Falta de agua	No		

P13. De las siguientes organizaciones e instituciones, ¿Cuáles existen en la comunidad?			
Respuestas: a) Si b) No c) N/S d) N/C			
Iglesias	Si	Asociaciones de protección al medio ambiente	No
Junta de Vecinos	No	Centro de madres	No
Asociación de agricultores	No	Club Cultural y deportivos	No
Asociación de Comerciantes	No	Cooperativas	No
Asociación de estudiantes	No	Grupos de jóvenes	No
Asociación de Mujeres	No	ONGs o fundaciones de desarrollo	No
Asociación de productores	No	Sindicatos	No
Asociación Mutualistas	No	Otro	No

P14. ¿Existe en la comunidad algún área natural que es o deba ser protegida?	
Respuestas: a) Si b) No c) N/S d) N/C	
Fuente hídrica (río, lago, laguna, humedad…)	No
Bosques	No
Otro	NS/NC

P15. De los siguientes riesgos ¿Cuáles son los principales que existen en su comunidad?			
Ciclones	No	Inundaciones	No
Deslizamiento de tierra	No	Terremotos	No
Incendios	No	Otro	No

P16. De las siguientes entidades, ¿Cuáles existen en la comunidad?			
Cruz Roja	No	Sistema 9-1-1	No
Cuerpo de Bomberos	Si	Otro	No
Defensa Civil	No		

II. Percepción sobre el proyecto

P17. ¿Tiene usted conocimiento del proyecto?			
Si		NS/NC	
No	✔		

P18. ¿Considera usted que el proyecto impactara al medio ambiente y su comunidad?			
Si		NS/NC	
No	✔		

P19. ¿Cómo entiende que será este impacto?			
Positivo	✔	NS/NC	
Negativo			

P20. Cuando el proyecto esté funcionando, cree que podría producir:			
Respuestas			
Contaminación de las aguas	No	Incendios	No
Contaminación del aire	No	Otro	NS/NC
Escapes de gases tóxicos	No		

P21. Usted cree que este proyecto puede:			
Generar empleos	Si	Contratar servicios en la comunidad	No
Apoyar el desarrollo de la comunidad	No	Contribuir a usar fuertes de energía menos contaminantes	No
Comprar en negocios locales	No	Proteger al medio ambiente	No

P22. Con la información que tiene sobre este tipo de proyecto o el tipo de proyecto, usted estaría:	
De acuerdo con su ejecución	
De acuerdo con condiciones	
En desacuerdo con su ejecución	
NS/NC	✔

P23. ¿Cuáles son las condiciones?	
Que no afecte el medio ambiente	
Que se contrate la gente de la comunidad	
Otro	

Observaciones:

Encuestador: Ismailyn Mejia Mateo

Supervisor: Fran Cáceres

EMPACA Formulario general

(Resultados a ser usados en: Análisis de Interesados y en el Socioeconómico)

Nombre: Alexander castillo

Teléfono: 8094902017

Fecha: 44448

Provincia: La Romana

Municipio: La Romana

Sección/Barrio: San Carlos

Paraje/sector:

I. Datos demográficos

P1. Edad:	23
P1.1. Rango de edad	
18 a 19	
20 a 29	✔
30 a 39	
40 a 49	
50 a 59	
60 o más	

P2. Sexo	
Masculino	✔
Femenino	

P3. Estado civil			
Casado(a)		Separado de matrimonio legal o religioso	
Unido(a)			
Viudo(a)		Separado(a) de unión libre	
Divorciado(a)		Soltero(a)	✔

P4. ¿Trabaja usted actualmente?			
Si	✔	No	

P5. Tipo de trabajo			
Empleado u obrero del gobierno central o municipal		Profesional que trabaja por cuenta propia	
Empleado u obrero de empresa pública		No profesional que trabaja por cuenta propia	
Empleado u obrero de empresas privadas	✔	Trabajador(a) doméstico(a)	
Empleador o patrón		Otro (especifique)	
Trabajados(a) para un familiar o no familiar sin paga o ganancia			

P6. Nivel educativo			
Preescolar o inicial		Universitario	
Primario o básico		Postgrado, Maestría o Doctorado	
Secundario o Medio	✔	NC	

P7. Nacionalidad			
Dominicano/a	✔	Extranjero/a (especifique):	

P8. ¿Aproximadamente cuánto es el gasto mensual de su hogar?			
Menos de 10,000.00.	✔	30,001.00 a 35,000.00	
10,000.00 a 15,000.00		35,001.00 a 40,000.00	
15,001.00 a 20,000.00		40,001.00 a 45,000.00	
20,001.00 a 25,000.00		Mas de 45,000.00.	
25,001.00 a 30,000.00		NC	

P9. ¿Cuántos años tiene viviendo en la comunidad?			
Menos de 1		Entre 11 y 15	✔
Entre 1 y 5		Mas de 15	
Entre 6 y 10			

P10. ¿Más o menos cuál es su ingreso mensual?			
Menos de 10,000.00		30,001.00 a 35,000.00	
10,000.00 a 15,000.00		35,001.00 a 40,000.00	
15,001.00 a 20,000.00	✔	40,001.00 a 45,000.00	
20,001.00 a 25,000.00		Mas de 45,000.00.	
25,001.00 a 30,000.00		NC	

P11. De los siguientes riesgos y fuentes de contaminación, ¿Cuáles afectan a la comunidad?			
Respuestas: a) Si b) No c) N/S d) N/C			
Acumulación de basura	No	Música alta de bares, colmados o vecinos	No
Aguas estancadas	No	Pocilga o granja	No
Bomba de gasolina	No	Polvo por calles o carreteras sin pavimentar	No
Cañada con basura o agua contaminada	No	Quema de Basura	No
Congestión de vehículos (taponamiento)	No	Ruido de vehículos y motores	Si
Desechos o residuos de fábrica, taller, hospital	No	Ruidos de fábrica o taller	No
Envasadora de gas	No	Ruidos y/o humos de planta eléctrica	No
Fábrica de productos químicos	No	Vertederos cerca de viviendas	No
Humo o gases de fábrica	No	Otro	No

P12. De los siguientes problemas sociales, ¿Cuáles afectan a la comunidad?			
Respuestas: a) Si b) No c) N/S d) N/C			
Alcoholismo	No	Falta de energía eléctrica	No
Calles con poca o sin iluminación	No	Falta de escuela	No
Calles mal estado	No	Falta de instalaciones deportiva	No
Congestión y trafico desorganizado	No	Falta trabajo	Si
Delincuencia	No	Problemas con migrantes indocumentados	No
Drogadicción	No	Prostitución	No
Embarazo infantil	No	Otro	No
Falta de agua	No		

P13. De las siguientes organizaciones e instituciones, ¿Cuáles existen en la comunidad?			
Respuestas: a) Si b) No c) N/S d) N/C			
Iglesias	No	Asociaciones de protección al medio ambiente	No
Junta de Vecinos	Si	Centro de madres	No
Asociación de agricultores	No	Club Cultural y deportivos	No
Asociación de Comerciantes	No	Cooperativas	No
Asociación de estudiantes	No	Grupos de jóvenes	No
Asociación de Mujeres	No	ONGs o fundaciones de desarrollo	No
Asociación de productores	No	Sindicatos	No
Asociación Mutualistas	No	Otro	No

P14. ¿Existe en la comunidad algún área natural que es o deba ser protegida?	
Respuestas: a) Si b) No c) N/S d) N/C	
Fuente hídrica (río, lago, laguna, humedad…)	No
Bosques	No
Otro	NS/NC

P15. De los siguientes riesgos ¿Cuáles son los principales que existen en su comunidad?			
Ciclones	No	Inundaciones	No
Deslizamiento de tierra	No	Terremotos	No
Incendios	No	Otro	No

P16. De las siguientes entidades, ¿Cuáles existen en la comunidad?			
Cruz Roja	No	Sistema 9-1-1	No
Cuerpo de Bomberos	Si	Otro	No
Defensa Civil	No		

II. Percepción sobre el proyecto

P17. ¿Tiene usted conocimiento del proyecto?			
Si	✔	NS/NC	
No			

P18. ¿Considera usted que el proyecto impactara al medio ambiente y su comunidad?			
Si		NS/NC	
No	✔		

P19. ¿Cómo entiende que será este impacto?			
Positivo	✔	NS/NC	
Negativo			

P20. Cuando el proyecto esté funcionando, cree que podría producir:			
Respuestas			
Contaminación de las aguas	No	Incendios	No
Contaminación del aire	NS/NC	Otro	NS/NC
Escapes de gases tóxicos	No		

P21. Usted cree que este proyecto puede:			
Generar empleos	Si	Contratar servicios en la comunidad	No
Apoyar el desarrollo de la comunidad	No	Contribuir a usar fuertes de energía menos contaminantes	No
Comprar en negocios locales	No	Proteger al medio ambiente	No

P22. Con la información que tiene sobre este tipo de proyecto o el tipo de proyecto, usted estaría:	
De acuerdo con su ejecución	✔
De acuerdo con condiciones	
En desacuerdo con su ejecución	
NS/NC	

P23. ¿Cuáles son las condiciones?	
Que no afecte el medio ambiente	
Que se contrate la gente de la comunidad	
Otro	

Observaciones:

Encuestador: Ismailyn Mejia Mateo

Supervisor: Fran Cáceres

EMPACA Formulario general

(Resultados a ser usados en: Análisis de Interesados y en el Socioeconómico)

Nombre: Fausto mota

Teléfono: 8092347083

Fecha: 44448

Provincia: La Romana

Municipio: La Romana

Sección/Barrio: San Carlos

Paraje/sector:

I. Datos demográficos

P1. Edad:	28
P1.1. Rango de edad	
18 a 19	
20 a 29	✔
30 a 39	
40 a 49	
50 a 59	
60 o más	

P2. Sexo	
Masculino	✔
Femenino	

P3. Estado civil			
Casado(a)		Separado de matrimonio legal o religioso	
Unido(a)	✔		
Viudo(a)		Separado(a) de unión libre	
Divorciado(a)		Soltero(a)	

P4. ¿Trabaja usted actualmente?			
Si	✔	No	

P5. Tipo de trabajo			
Empleado u obrero del gobierno central o municipal	✔	Profesional que trabaja por cuenta propia	
Empleado u obrero de empresa pública		No profesional que trabaja por cuenta propia	
Empleado u obrero de empresas privadas		Trabajador(a) doméstico(a)	
Empleador o patrón		Otro (especifique)	
Trabajados(a) para un familiar o no familiar sin paga o ganancia			

P6. Nivel educativo			
Preescolar o inicial		Universitario	
Primario o básico		Postgrado, Maestría o Doctorado	
Secundario o Medio	✔	NC	

P7. Nacionalidad			
Dominicano/a	✔	Extranjero/a (especifique):	

P8. ¿Aproximadamente cuánto es el gasto mensual de su hogar?			
Menos de 10,000.00.	✔	30,001.00 a 35,000.00	
10,000.00 a 15,000.00		35,001.00 a 40,000.00	
15,001.00 a 20,000.00		40,001.00 a 45,000.00	
20,001.00 a 25,000.00		Mas de 45,000.00.	
25,001.00 a 30,000.00		NC	

P9. ¿Cuántos años tiene viviendo en la comunidad?			
Menos de 1		Entre 11 y 15	
Entre 1 y 5		Mas de 15	
Entre 6 y 10	✔		

P10. ¿Más o menos cuál es su ingreso mensual?			
Menos de 10,000.00		30,001.00 a 35,000.00	
10,000.00 a 15,000.00		35,001.00 a 40,000.00	
15,001.00 a 20,000.00	✔	40,001.00 a 45,000.00	
20,001.00 a 25,000.00		Mas de 45,000.00.	
25,001.00 a 30,000.00		NC	

P11. De los siguientes riesgos y fuentes de contaminación, ¿Cuáles afectan a la comunidad?			
Respuestas: a) Si b) No c) N/S d) N/C			
Acumulación de basura	No	Música alta de bares, colmados o vecinos	No
Aguas estancadas	No	Pocilga o granja	No
Bomba de gasolina	No	Polvo por calles o carreteras sin pavimentar	No
Cañada con basura o agua contaminada	No	Quema de Basura	No
Congestión de vehículos (taponamiento)	No	Ruido de vehículos y motores	Si
Desechos o residuos de fábrica, taller, hospital	No	Ruidos de fábrica o taller	No
Envasadora de gas	No	Ruidos y/o humos de planta eléctrica	No
Fábrica de productos químicos	No	Vertederos cerca de viviendas	No
Humo o gases de fábrica	No	Otro	No

P12. De los siguientes problemas sociales, ¿Cuáles afectan a la comunidad?			
Respuestas: a) Si b) No c) N/S d) N/C			
Alcoholismo	No	Falta de energía eléctrica	No
Calles con poca o sin iluminación	No	Falta de escuela	No
Calles mal estado	Si	Falta de instalaciones deportiva	No
Congestión y trafico desorganizado	No	Falta trabajo	No
Delincuencia	No	Problemas con migrantes indocumentados	No
Drogadicción	No	Prostitución	No
Embarazo infantil	No	Otro	No
Falta de agua	No		

P13. De las siguientes organizaciones e instituciones, ¿Cuáles existen en la comunidad?			
Respuestas: a) Si b) No c) N/S d) N/C			
Iglesias	Si	Asociaciones de protección al medio ambiente	No
Junta de Vecinos	No	Centro de madres	No
Asociación de agricultores	No	Club Cultural y deportivos	No
Asociación de Comerciantes	No	Cooperativas	No
Asociación de estudiantes	No	Grupos de jóvenes	No
Asociación de Mujeres	No	ONGs o fundaciones de desarrollo	No
Asociación de productores	No	Sindicatos	No
Asociación Mutualistas	No	Otro	No

P14. ¿Existe en la comunidad algún área natural que es o deba ser protegida?	
Respuestas: a) Si b) No c) N/S d) N/C	
Fuente hídrica (río, lago, laguna, humedad…)	No
Bosques	No
Otro	NS/NC

P15. De los siguientes riesgos ¿Cuáles son los principales que existen en su comunidad?			
Ciclones	No	Inundaciones	No
Deslizamiento de tierra	No	Terremotos	No
Incendios	No	Otro	No

P16. De las siguientes entidades, ¿Cuáles existen en la comunidad?			
Cruz Roja	No	Sistema 9-1-1	Si
Cuerpo de Bomberos	No	Otro	No
Defensa Civil	No		

II. Percepción sobre el proyecto

P17. ¿Tiene usted conocimiento del proyecto?			
Si		NS/NC	
No	✔		

P18. ¿Considera usted que el proyecto impactara al medio ambiente y su comunidad?			
Si		NS/NC	
No	✔		

P19. ¿Cómo entiende que será este impacto?			
Positivo	✔	NS/NC	
Negativo			

P20. Cuando el proyecto esté funcionando, cree que podría producir:			
Respuestas			
Contaminación de las aguas	No	Incendios	No
Contaminación del aire	No	Otro	NS/NC
Escapes de gases tóxicos	No		

P21. Usted cree que este proyecto puede:			
Generar empleos	Si	Contratar servicios en la comunidad	No
Apoyar el desarrollo de la comunidad	No	Contribuir a usar fuertes de energía menos contaminantes	No
Comprar en negocios locales	No	Proteger al medio ambiente	No

P22. Con la información que tiene sobre este tipo de proyecto o el tipo de proyecto, usted estaría:	
De acuerdo con su ejecución	
De acuerdo con condiciones	
En desacuerdo con su ejecución	
NS/NC	✔

P23. ¿Cuáles son las condiciones?	
Que no afecte el medio ambiente	
Que se contrate la gente de la comunidad	
Otro	

Observaciones:

Encuestador: Ismailyn Mejia Mateo

Supervisor: Fran Cáceres

EMPACA Formulario general

(Resultados a ser usados en: Análisis de Interesados y en el Socioeconómico)

Nombre: Santa de la cruz

Teléfono: 8296905826

Fecha: 44448

Provincia: La Romana

Municipio: La Romana

Sección/Barrio: San Carlos

Paraje/sector:

I. Datos demográficos

P1. Edad:	44
P1.1. Rango de edad	
18 a 19	
20 a 29	
30 a 39	
40 a 49	✔
50 a 59	
60 o más	

P2. Sexo	
Masculino	
Femenino	✔

P3. Estado civil			
Casado(a)	✔	Separado de matrimonio legal o religioso	
Unido(a)			
Viudo(a)		Separado(a) de unión libre	
Divorciado(a)		Soltero(a)	

P4. ¿Trabaja usted actualmente?			
Si		No	✔

P5. Tipo de trabajo			
Empleado u obrero del gobierno central o municipal		Profesional que trabaja por cuenta propia	
Empleado u obrero de empresa pública		No profesional que trabaja por cuenta propia	
Empleado u obrero de empresas privadas		Trabajador(a) doméstico(a)	
Empleador o patrón		Otro (especifique)	
Trabajados(a) para un familiar o no familiar sin paga o ganancia			

P6. Nivel educativo			
Preescolar o inicial		Universitario	
Primario o básico		Postgrado, Maestría o Doctorado	
Secundario o Medio	✔	NC	

P7. Nacionalidad			
Dominicano/a	✔	Extranjero/a (especifique):	

P8. ¿Aproximadamente cuánto es el gasto mensual de su hogar?			
Menos de 10,000.00.		30,001.00 a 35,000.00	
10,000.00 a 15,000.00	✔	35,001.00 a 40,000.00	
15,001.00 a 20,000.00		40,001.00 a 45,000.00	
20,001.00 a 25,000.00		Mas de 45,000.00.	
25,001.00 a 30,000.00		NC	

P9. ¿Cuántos años tiene viviendo en la comunidad?			
Menos de 1		Entre 11 y 15	✔
Entre 1 y 5		Mas de 15	
Entre 6 y 10			

P10. ¿Más o menos cuál es su ingreso mensual?			
Menos de 10,000.00	✔	30,001.00 a 35,000.00	
10,000.00 a 15,000.00		35,001.00 a 40,000.00	
15,001.00 a 20,000.00		40,001.00 a 45,000.00	
20,001.00 a 25,000.00		Mas de 45,000.00.	
25,001.00 a 30,000.00		NC	

P11. De los siguientes riesgos y fuentes de contaminación, ¿Cuáles afectan a la comunidad?			
Respuestas: a) Si b) No c) N/S d) N/C			
Acumulación de basura	No	Música alta de bares, colmados o vecinos	No
Aguas estancadas	No	Pocilga o granja	No
Bomba de gasolina	No	Polvo por calles o carreteras sin pavimentar	Si
Cañada con basura o agua contaminada	No	Quema de Basura	No
Congestión de vehículos (taponamiento)	No	Ruido de vehículos y motores	No
Desechos o residuos de fábrica, taller, hospital	No	Ruidos de fábrica o taller	No
Envasadora de gas	No	Ruidos y/o humos de planta eléctrica	No
Fábrica de productos químicos	No	Vertederos cerca de viviendas	No
Humo o gases de fábrica	No	Otro	No

P12. De los siguientes problemas sociales, ¿Cuáles afectan a la comunidad?			
Respuestas: a) Si b) No c) N/S d) N/C			
Alcoholismo	No	Falta de energía eléctrica	No
Calles con poca o sin iluminación	No	Falta de escuela	No
Calles mal estado	No	Falta de instalaciones deportiva	No
Congestión y trafico desorganizado	No	Falta trabajo	Si
Delincuencia	No	Problemas con migrantes indocumentados	No
Drogadicción	No	Prostitución	No
Embarazo infantil	No	Otro	No
Falta de agua	No		

P13. De las siguientes organizaciones e instituciones, ¿Cuáles existen en la comunidad?			
Respuestas: a) Si b) No c) N/S d) N/C			
Iglesias	Si	Asociaciones de protección al medio ambiente	No
Junta de Vecinos	No	Centro de madres	No
Asociación de agricultores	No	Club Cultural y deportivos	No
Asociación de Comerciantes	No	Cooperativas	No
Asociación de estudiantes	No	Grupos de jóvenes	No
Asociación de Mujeres	No	ONGs o fundaciones de desarrollo	No
Asociación de productores	No	Sindicatos	No
Asociación Mutualistas	No	Otro	No

P14. ¿Existe en la comunidad algún área natural que es o deba ser protegida?	
Respuestas: a) Si b) No c) N/S d) N/C	
Fuente hídrica (río, lago, laguna, humedad…)	No
Bosques	No
Otro	NS/NC

P15. De los siguientes riesgos ¿Cuáles son los principales que existen en su comunidad?			
Ciclones	No	Inundaciones	No
Deslizamiento de tierra	No	Terremotos	No
Incendios	No	Otro	No

P16. De las siguientes entidades, ¿Cuáles existen en la comunidad?			
Cruz Roja	No	Sistema 9-1-1	Si
Cuerpo de Bomberos	No	Otro	No
Defensa Civil	No		

II. Percepción sobre el proyecto

P17. ¿Tiene usted conocimiento del proyecto?			
Si		NS/NC	
No	✔		

P18. ¿Considera usted que el proyecto impactara al medio ambiente y su comunidad?			
Si		NS/NC	
No	✔		

P19. ¿Cómo entiende que será este impacto?			
Positivo	✔	NS/NC	
Negativo			

P20. Cuando el proyecto esté funcionando, cree que podría producir:			
Respuestas			
Contaminación de las aguas	NS/NC	Incendios	No
Contaminación del aire	No	Otro	NS/NC
Escapes de gases tóxicos	No		

P21. Usted cree que este proyecto puede:			
Generar empleos	Si	Contratar servicios en la comunidad	No
Apoyar el desarrollo de la comunidad	No	Contribuir a usar fuertes de energía menos contaminantes	No
Comprar en negocios locales	No	Proteger al medio ambiente	No

P22. Con la información que tiene sobre este tipo de proyecto o el tipo de proyecto, usted estaría:	
De acuerdo con su ejecución	
De acuerdo con condiciones	
En desacuerdo con su ejecución	
NS/NC	✔

P23. ¿Cuáles son las condiciones?	
Que no afecte el medio ambiente	
Que se contrate la gente de la comunidad	
Otro	

Observaciones:

Encuestador: Ismailyn Mejia Mateo

Supervisor: Fran Cáceres

EMPACA Formulario general

(Resultados a ser usados en: Análisis de Interesados y en el Socioeconómico)

Nombre: Sofía morales

Teléfono: 8293680702

Fecha: 44448

Provincia: La Romana

Municipio: La Romana

Sección/Barrio: Pica piedra

Paraje/sector:

I. Datos demográficos

P1. Edad:	60
P1.1. Rango de edad	
18 a 19	
20 a 29	
30 a 39	
40 a 49	
50 a 59	
60 o más	✔

P2. Sexo	
Masculino	
Femenino	✔

P3. Estado civil			
Casado(a)	✔	Separado de matrimonio legal o religioso	
Unido(a)			
Viudo(a)		Separado(a) de unión libre	
Divorciado(a)		Soltero(a)	

P4. ¿Trabaja usted actualmente?			
Si		No	✔

P5. Tipo de trabajo			
Empleado u obrero del gobierno central o municipal		Profesional que trabaja por cuenta propia	
Empleado u obrero de empresa pública		No profesional que trabaja por cuenta propia	
Empleado u obrero de empresas privadas		Trabajador(a) doméstico(a)	
Empleador o patrón		Otro (especifique)	
Trabajados(a) para un familiar o no familiar sin paga o ganancia			

P6. Nivel educativo			
Preescolar o inicial		Universitario	
Primario o básico	✔	Postgrado, Maestría o Doctorado	
Secundario o Medio		NC	

P7. Nacionalidad			
Dominicano/a	✔	Extranjero/a (especifique):	

P8. ¿Aproximadamente cuánto es el gasto mensual de su hogar?			
Menos de 10,000.00.		30,001.00 a 35,000.00	
10,000.00 a 15,000.00		35,001.00 a 40,000.00	
15,001.00 a 20,000.00		40,001.00 a 45,000.00	
20,001.00 a 25,000.00		Mas de 45,000.00.	✔
25,001.00 a 30,000.00		NC	

P9. ¿Cuántos años tiene viviendo en la comunidad?			
Menos de 1		Entre 11 y 15	✔
Entre 1 y 5		Mas de 15	
Entre 6 y 10			

P10. ¿Más o menos cuál es su ingreso mensual?			
Menos de 10,000.00	✔	30,001.00 a 35,000.00	
10,000.00 a 15,000.00		35,001.00 a 40,000.00	
15,001.00 a 20,000.00		40,001.00 a 45,000.00	
20,001.00 a 25,000.00		Mas de 45,000.00.	
25,001.00 a 30,000.00		NC	

P11. De los siguientes riesgos y fuentes de contaminación, ¿Cuáles afectan a la comunidad?			
Respuestas: a) Si b) No c) N/S d) N/C			
Acumulación de basura	No	Música alta de bares, colmados o vecinos	No
Aguas estancadas	No	Pocilga o granja	No
Bomba de gasolina	No	Polvo por calles o carreteras sin pavimentar	No
Cañada con basura o agua contaminada	No	Quema de Basura	No
Congestión de vehículos (taponamiento)	No	Ruido de vehículos y motores	Si
Desechos o residuos de fábrica, taller, hospital	No	Ruidos de fábrica o taller	No
Envasadora de gas	No	Ruidos y/o humos de planta eléctrica	No
Fábrica de productos químicos	No	Vertederos cerca de viviendas	No
Humo o gases de fábrica	No	Otro	No

P12. De los siguientes problemas sociales, ¿Cuáles afectan a la comunidad?			
Respuestas: a) Si b) No c) N/S d) N/C			
Alcoholismo	Si	Falta de energía eléctrica	No
Calles con poca o sin iluminación	No	Falta de escuela	No
Calles mal estado	No	Falta de instalaciones deportiva	No
Congestión y trafico desorganizado	No	Falta trabajo	No
Delincuencia	No	Problemas con migrantes indocumentados	No
Drogadicción	No	Prostitución	No
Embarazo infantil	No	Otro	No
Falta de agua	No		

P13. De las siguientes organizaciones e instituciones, ¿Cuáles existen en la comunidad?			
Respuestas: a) Si b) No c) N/S d) N/C			
Iglesias	Si	Asociaciones de protección al medio ambiente	No
Junta de Vecinos	No	Centro de madres	No
Asociación de agricultores	No	Club Cultural y deportivos	No
Asociación de Comerciantes	No	Cooperativas	No
Asociación de estudiantes	No	Grupos de jóvenes	No
Asociación de Mujeres	No	ONGs o fundaciones de desarrollo	No
Asociación de productores	No	Sindicatos	No
Asociación Mutualistas	No	Otro	No

P14. ¿Existe en la comunidad algún área natural que es o deba ser protegida?	
Respuestas: a) Si b) No c) N/S d) N/C	
Fuente hídrica (río, lago, laguna, humedad…)	No
Bosques	No
Otro	NS/NC

P15. De los siguientes riesgos ¿Cuáles son los principales que existen en su comunidad?			
Ciclones	No	Inundaciones	No
Deslizamiento de tierra	No	Terremotos	No
Incendios	No	Otro	No

P16. De las siguientes entidades, ¿Cuáles existen en la comunidad?			
Cruz Roja	Si	Sistema 9-1-1	No
Cuerpo de Bomberos	No	Otro	No
Defensa Civil	No		

II. Percepción sobre el proyecto

P17. ¿Tiene usted conocimiento del proyecto?			
Si		NS/NC	
No	✔		

P18. ¿Considera usted que el proyecto impactara al medio ambiente y su comunidad?			
Si		NS/NC	
No	✔		

P19. ¿Cómo entiende que será este impacto?			
Positivo	✔	NS/NC	
Negativo			

P20. Cuando el proyecto esté funcionando, cree que podría producir:			
Respuestas			
Contaminación de las aguas	No	Incendios	No
Contaminación del aire	No	Otro	NS/NC
Escapes de gases tóxicos	No		

P21. Usted cree que este proyecto puede:			
Generar empleos	Si	Contratar servicios en la comunidad	No
Apoyar el desarrollo de la comunidad	No	Contribuir a usar fuertes de energía menos contaminantes	No
Comprar en negocios locales	No	Proteger al medio ambiente	No

P22. Con la información que tiene sobre este tipo de proyecto o el tipo de proyecto, usted estaría:	
De acuerdo con su ejecución	
De acuerdo con condiciones	
En desacuerdo con su ejecución	
NS/NC	✔

P23. ¿Cuáles son las condiciones?	
Que no afecte el medio ambiente	
Que se contrate la gente de la comunidad	
Otro	

Observaciones:

Encuestador: Ismailyn Mejia Mateo

Supervisor: Fran Cáceres

EMPACA Formulario general

(Resultados a ser usados en: Análisis de Interesados y en el Socioeconómico)

Nombre: Ana Tomás

Teléfono: 8092165758

Fecha: 44448

Provincia: La Romana

Municipio: Villa Hermosa

Sección/Barrio: Pica piedra

Paraje/sector:

I. Datos demográficos

P1. Edad:	59
P1.1. Rango de edad	
18 a 19	
20 a 29	
30 a 39	
40 a 49	
50 a 59	✔
60 o más	

P2. Sexo	
Masculino	
Femenino	✔

P3. Estado civil			
Casado(a)		Separado de matrimonio legal o religioso	
Unido(a)			
Viudo(a)		Separado(a) de unión libre	
Divorciado(a)		Soltero(a)	✔

P4. ¿Trabaja usted actualmente?			
Si	✔	No	

P5. Tipo de trabajo			
Empleado u obrero del gobierno central o municipal		Profesional que trabaja por cuenta propia	
Empleado u obrero de empresa pública		No profesional que trabaja por cuenta propia	✔
Empleado u obrero de empresas privadas		Trabajador(a) doméstico(a)	
Empleador o patrón		Otro (especifique)	
Trabajados(a) para un familiar o no familiar sin paga o ganancia			

P6. Nivel educativo			
Preescolar o inicial		Universitario	
Primario o básico	✔	Postgrado, Maestría o Doctorado	
Secundario o Medio		NC	

P7. Nacionalidad			
Dominicano/a	✔	Extranjero/a (especifique):	

P8. ¿Aproximadamente cuánto es el gasto mensual de su hogar?			
Menos de 10,000.00.		30,001.00 a 35,000.00	
10,000.00 a 15,000.00		35,001.00 a 40,000.00	
15,001.00 a 20,000.00	✔	40,001.00 a 45,000.00	
20,001.00 a 25,000.00		Mas de 45,000.00.	
25,001.00 a 30,000.00		NC	

P9. ¿Cuántos años tiene viviendo en la comunidad?			
Menos de 1		Entre 11 y 15	
Entre 1 y 5		Mas de 15	
Entre 6 y 10	✔		

P10. ¿Más o menos cuál es su ingreso mensual?			
Menos de 10,000.00		30,001.00 a 35,000.00	
10,000.00 a 15,000.00	✔	35,001.00 a 40,000.00	
15,001.00 a 20,000.00		40,001.00 a 45,000.00	
20,001.00 a 25,000.00		Mas de 45,000.00.	
25,001.00 a 30,000.00		NC	

P11. De los siguientes riesgos y fuentes de contaminación, ¿Cuáles afectan a la comunidad?			
Respuestas: a) Si b) No c) N/S d) N/C			
Acumulación de basura	No	Música alta de bares, colmados o vecinos	No
Aguas estancadas	No	Pocilga o granja	No
Bomba de gasolina	No	Polvo por calles o carreteras sin pavimentar	Si
Cañada con basura o agua contaminada	No	Quema de Basura	No
Congestión de vehículos (taponamiento)	No	Ruido de vehículos y motores	No
Desechos o residuos de fábrica, taller, hospital	No	Ruidos de fábrica o taller	No
Envasadora de gas	No	Ruidos y/o humos de planta eléctrica	No
Fábrica de productos químicos	No	Vertederos cerca de viviendas	No
Humo o gases de fábrica	No	Otro	No

P12. De los siguientes problemas sociales, ¿Cuáles afectan a la comunidad?			
Respuestas: a) Si b) No c) N/S d) N/C			
Alcoholismo	No	Falta de energía eléctrica	No
Calles con poca o sin iluminación	No	Falta de escuela	No
Calles mal estado	Si	Falta de instalaciones deportiva	No
Congestión y trafico desorganizado	No	Falta trabajo	No
Delincuencia	No	Problemas con migrantes indocumentados	No
Drogadicción	No	Prostitución	No
Embarazo infantil	No	Otro	No
Falta de agua	Si		

P13. De las siguientes organizaciones e instituciones, ¿Cuáles existen en la comunidad?			
Respuestas: a) Si b) No c) N/S d) N/C			
Iglesias	No	Asociaciones de protección al medio ambiente	No
Junta de Vecinos	Si	Centro de madres	No
Asociación de agricultores	No	Club Cultural y deportivos	No
Asociación de Comerciantes	No	Cooperativas	No
Asociación de estudiantes	No	Grupos de jóvenes	No
Asociación de Mujeres	No	ONGs o fundaciones de desarrollo	No
Asociación de productores	No	Sindicatos	No
Asociación Mutualistas	No	Otro	No

P14. ¿Existe en la comunidad algún área natural que es o deba ser protegida?	
Respuestas: a) Si b) No c) N/S d) N/C	
Fuente hídrica (río, lago, laguna, humedad…)	No
Bosques	No
Otro	NS/NC

P15. De los siguientes riesgos ¿Cuáles son los principales que existen en su comunidad?			
Ciclones	No	Inundaciones	No
Deslizamiento de tierra	No	Terremotos	No
Incendios	No	Otro	No

P16. De las siguientes entidades, ¿Cuáles existen en la comunidad?			
Cruz Roja	No	Sistema 9-1-1	Si
Cuerpo de Bomberos	No	Otro	No
Defensa Civil	No		

II. Percepción sobre el proyecto

P17. ¿Tiene usted conocimiento del proyecto?			
Si	✔	NS/NC	
No			

P18. ¿Considera usted que el proyecto impactara al medio ambiente y su comunidad?			
Si		NS/NC	
No	✔		

P19. ¿Cómo entiende que será este impacto?			
Positivo	✔	NS/NC	
Negativo			

P20. Cuando el proyecto esté funcionando, cree que podría producir:			
Respuestas			
Contaminación de las aguas	No	Incendios	No
Contaminación del aire	No	Otro	NS/NC
Escapes de gases tóxicos	No		

P21. Usted cree que este proyecto puede:			
Generar empleos	Si	Contratar servicios en la comunidad	No
Apoyar el desarrollo de la comunidad	No	Contribuir a usar fuertes de energía menos contaminantes	No
Comprar en negocios locales	No	Proteger al medio ambiente	No

P22. Con la información que tiene sobre este tipo de proyecto o el tipo de proyecto, usted estaría:	
De acuerdo con su ejecución	✔
De acuerdo con condiciones	
En desacuerdo con su ejecución	
NS/NC	

P23. ¿Cuáles son las condiciones?	
Que no afecte el medio ambiente	
Que se contrate la gente de la comunidad	
Otro	

Observaciones:

Encuestador: Ismailyn Mejia Mateo

Supervisor: Fran Cáceres

EMPACA Formulario general

(Resultados a ser usados en: Análisis de Interesados y en el Socioeconómico)

Nombre: Marcos Agustín Sedeño García

Teléfono: 8293414027

Fecha: 44448

Provincia: La Romana

Municipio: Villa Hermosa

Sección/Barrio: Pica piedra

Paraje/sector:

I. Datos demográficos

P1. Edad:	50
P1.1. Rango de edad	
18 a 19	
20 a 29	
30 a 39	
40 a 49	
50 a 59	✔
60 o más	

P2. Sexo	
Masculino	✔
Femenino	

P3. Estado civil			
Casado(a)		Separado de matrimonio legal o religioso	
Unido(a)			
Viudo(a)		Separado(a) de unión libre	
Divorciado(a)		Soltero(a)	✔

P4. ¿Trabaja usted actualmente?			
Si	✔	No	

P5. Tipo de trabajo			
Empleado u obrero del gobierno central o municipal		Profesional que trabaja por cuenta propia	
Empleado u obrero de empresa pública	✔	No profesional que trabaja por cuenta propia	
Empleado u obrero de empresas privadas		Trabajador(a) doméstico(a)	
Empleador o patrón		Otro (especifique)	
Trabajados(a) para un familiar o no familiar sin paga o ganancia			

P6. Nivel educativo			
Preescolar o inicial		Universitario	
Primario o básico	✔	Postgrado, Maestría o Doctorado	
Secundario o Medio		NC	

P7. Nacionalidad			
Dominicano/a	✔	Extranjero/a (especifique):	

P8. ¿Aproximadamente cuánto es el gasto mensual de su hogar?			
Menos de 10,000.00.		30,001.00 a 35,000.00	
10,000.00 a 15,000.00		35,001.00 a 40,000.00	
15,001.00 a 20,000.00	✔	40,001.00 a 45,000.00	
20,001.00 a 25,000.00		Mas de 45,000.00.	
25,001.00 a 30,000.00		NC	

P9. ¿Cuántos años tiene viviendo en la comunidad?			
Menos de 1		Entre 11 y 15	✔
Entre 1 y 5		Mas de 15	
Entre 6 y 10			

P10. ¿Más o menos cuál es su ingreso mensual?			
Menos de 10,000.00		30,001.00 a 35,000.00	
10,000.00 a 15,000.00		35,001.00 a 40,000.00	
15,001.00 a 20,000.00		40,001.00 a 45,000.00	
20,001.00 a 25,000.00	✔	Mas de 45,000.00.	
25,001.00 a 30,000.00		NC	

P11. De los siguientes riesgos y fuentes de contaminación, ¿Cuáles afectan a la comunidad?			
Respuestas: a) Si b) No c) N/S d) N/C			
Acumulación de basura	No	Música alta de bares, colmados o vecinos	No
Aguas estancadas	No	Pocilga o granja	No
Bomba de gasolina	No	Polvo por calles o carreteras sin pavimentar	Si
Cañada con basura o agua contaminada	No	Quema de Basura	No
Congestión de vehículos (taponamiento)	No	Ruido de vehículos y motores	No
Desechos o residuos de fábrica, taller, hospital	No	Ruidos de fábrica o taller	No
Envasadora de gas	No	Ruidos y/o humos de planta eléctrica	No
Fábrica de productos químicos	No	Vertederos cerca de viviendas	No
Humo o gases de fábrica	No	Otro	No

P12. De los siguientes problemas sociales, ¿Cuáles afectan a la comunidad?			
Respuestas: a) Si b) No c) N/S d) N/C			
Alcoholismo	No	Falta de energía eléctrica	No
Calles con poca o sin iluminación	No	Falta de escuela	No
Calles mal estado	Si	Falta de instalaciones deportiva	No
Congestión y trafico desorganizado	No	Falta trabajo	Si
Delincuencia	No	Problemas con migrantes indocumentados	No
Drogadicción	No	Prostitución	No
Embarazo infantil	No	Otro	No
Falta de agua	No		

P13. De las siguientes organizaciones e instituciones, ¿Cuáles existen en la comunidad?			
Respuestas: a) Si b) No c) N/S d) N/C			
Iglesias	Si	Asociaciones de protección al medio ambiente	No
Junta de Vecinos	Si	Centro de madres	No
Asociación de agricultores	No	Club Cultural y deportivos	No
Asociación de Comerciantes	No	Cooperativas	No
Asociación de estudiantes	No	Grupos de jóvenes	No
Asociación de Mujeres	No	ONGs o fundaciones de desarrollo	No
Asociación de productores	No	Sindicatos	No
Asociación Mutualistas	No	Otro	No

P14. ¿Existe en la comunidad algún área natural que es o deba ser protegida?	
Respuestas: a) Si b) No c) N/S d) N/C	
Fuente hídrica (río, lago, laguna, humedad…)	No
Bosques	No
Otro	NS/NC

P15. De los siguientes riesgos ¿Cuáles son los principales que existen en su comunidad?			
Ciclones	No	Inundaciones	Si
Deslizamiento de tierra	No	Terremotos	No
Incendios	No	Otro	No

P16. De las siguientes entidades, ¿Cuáles existen en la comunidad?			
Cruz Roja	No	Sistema 9-1-1	No
Cuerpo de Bomberos	Si	Otro	No
Defensa Civil	No		

II. Percepción sobre el proyecto

P17. ¿Tiene usted conocimiento del proyecto?			
Si		NS/NC	
No	✔		

P18. ¿Considera usted que el proyecto impactara al medio ambiente y su comunidad?			
Si		NS/NC	
No	✔		

P19. ¿Cómo entiende que será este impacto?			
Positivo	✔	NS/NC	
Negativo			

P20. Cuando el proyecto esté funcionando, cree que podría producir:			
Respuestas			
Contaminación de las aguas	No	Incendios	No
Contaminación del aire	No	Otro	NS/NC
Escapes de gases tóxicos	No		

P21. Usted cree que este proyecto puede:			
Generar empleos	Si	Contratar servicios en la comunidad	No
Apoyar el desarrollo de la comunidad	No	Contribuir a usar fuertes de energía menos contaminantes	No
Comprar en negocios locales	No	Proteger al medio ambiente	No

P22. Con la información que tiene sobre este tipo de proyecto o el tipo de proyecto, usted estaría:	
De acuerdo con su ejecución	
De acuerdo con condiciones	
En desacuerdo con su ejecución	
NS/NC	✔

P23. ¿Cuáles son las condiciones?	
Que no afecte el medio ambiente	
Que se contrate la gente de la comunidad	
Otro	

Observaciones:

Encuestador: Ismailyn Mejia Mateo

Supervisor: Fran Cáceres

EMPACA Formulario general

(Resultados a ser usados en: Análisis de Interesados y en el Socioeconómico)

Nombre: Lissette Guzmán

Teléfono: 8298509452

Fecha: 44448

Provincia: La Romana

Municipio: Villa Hermosa

Sección/Barrio: Pica piedra

Paraje/sector:

I. Datos demográficos

P1. Edad:	27
P1.1. Rango de edad	
18 a 19	
20 a 29	✔
30 a 39	
40 a 49	
50 a 59	
60 o más	

P2. Sexo	
Masculino	
Femenino	✔

P3. Estado civil			
Casado(a)		Separado de matrimonio legal o religioso	
Unido(a)	✔		
Viudo(a)		Separado(a) de unión libre	
Divorciado(a)		Soltero(a)	

P4. ¿Trabaja usted actualmente?			
Si		No	✔

P5. Tipo de trabajo			
Empleado u obrero del gobierno central o municipal		Profesional que trabaja por cuenta propia	
Empleado u obrero de empresa pública		No profesional que trabaja por cuenta propia	
Empleado u obrero de empresas privadas		Trabajador(a) doméstico(a)	
Empleador o patrón		Otro (especifique)	
Trabajados(a) para un familiar o no familiar sin paga o ganancia			

P6. Nivel educativo			
Preescolar o inicial		Universitario	
Primario o básico		Postgrado, Maestría o Doctorado	
Secundario o Medio	✔	NC	

P7. Nacionalidad			
Dominicano/a	✔	Extranjero/a (especifique):	

P8. ¿Aproximadamente cuánto es el gasto mensual de su hogar?			
Menos de 10,000.00.		30,001.00 a 35,000.00	
10,000.00 a 15,000.00		35,001.00 a 40,000.00	
15,001.00 a 20,000.00		40,001.00 a 45,000.00	
20,001.00 a 25,000.00		Mas de 45,000.00.	
25,001.00 a 30,000.00	✔	NC	

P9. ¿Cuántos años tiene viviendo en la comunidad?			
Menos de 1		Entre 11 y 15	
Entre 1 y 5		Mas de 15	
Entre 6 y 10	✔		

P10. ¿Más o menos cuál es su ingreso mensual?			
Menos de 10,000.00	✔	30,001.00 a 35,000.00	
10,000.00 a 15,000.00		35,001.00 a 40,000.00	
15,001.00 a 20,000.00		40,001.00 a 45,000.00	
20,001.00 a 25,000.00		Mas de 45,000.00.	
25,001.00 a 30,000.00		NC	

P11. De los siguientes riesgos y fuentes de contaminación, ¿Cuáles afectan a la comunidad?			
Respuestas: a) Si b) No c) N/S d) N/C			
Acumulación de basura	No	Música alta de bares, colmados o vecinos	No
Aguas estancadas	No	Pocilga o granja	No
Bomba de gasolina	No	Polvo por calles o carreteras sin pavimentar	No
Cañada con basura o agua contaminada	No	Quema de Basura	No
Congestión de vehículos (taponamiento)	No	Ruido de vehículos y motores	Si
Desechos o residuos de fábrica, taller, hospital	No	Ruidos de fábrica o taller	No
Envasadora de gas	No	Ruidos y/o humos de planta eléctrica	No
Fábrica de productos químicos	No	Vertederos cerca de viviendas	No
Humo o gases de fábrica	No	Otro	No

P12. De los siguientes problemas sociales, ¿Cuáles afectan a la comunidad?			
Respuestas: a) Si b) No c) N/S d) N/C			
Alcoholismo	No	Falta de energía eléctrica	No
Calles con poca o sin iluminación	No	Falta de escuela	No
Calles mal estado	No	Falta de instalaciones deportiva	No
Congestión y trafico desorganizado	No	Falta trabajo	Si
Delincuencia	No	Problemas con migrantes indocumentados	No
Drogadicción	No	Prostitución	No
Embarazo infantil	Si	Otro	No
Falta de agua	No		

P13. De las siguientes organizaciones e instituciones, ¿Cuáles existen en la comunidad?			
Respuestas: a) Si b) No c) N/S d) N/C			
Iglesias	Si	Asociaciones de protección al medio ambiente	No
Junta de Vecinos	No	Centro de madres	No
Asociación de agricultores	No	Club Cultural y deportivos	No
Asociación de Comerciantes	No	Cooperativas	No
Asociación de estudiantes	No	Grupos de jóvenes	No
Asociación de Mujeres	No	ONGs o fundaciones de desarrollo	No
Asociación de productores	No	Sindicatos	No
Asociación Mutualistas	No	Otro	No

P14. ¿Existe en la comunidad algún área natural que es o deba ser protegida?	
Respuestas: a) Si b) No c) N/S d) N/C	
Fuente hídrica (río, lago, laguna, humedad…)	No
Bosques	No
Otro	NS/NC

P15. De los siguientes riesgos ¿Cuáles son los principales que existen en su comunidad?			
Ciclones	No	Inundaciones	No
Deslizamiento de tierra	No	Terremotos	No
Incendios	Si	Otro	No

P16. De las siguientes entidades, ¿Cuáles existen en la comunidad?			
Cruz Roja	No	Sistema 9-1-1	No
Cuerpo de Bomberos	Si	Otro	No
Defensa Civil	No		

II. Percepción sobre el proyecto

P17. ¿Tiene usted conocimiento del proyecto?			
Si		NS/NC	
No	✔		

P18. ¿Considera usted que el proyecto impactara al medio ambiente y su comunidad?			
Si		NS/NC	
No	✔		

P19. ¿Cómo entiende que será este impacto?			
Positivo	✔	NS/NC	
Negativo			

P20. Cuando el proyecto esté funcionando, cree que podría producir:			
Respuestas			
Contaminación de las aguas	No	Incendios	No
Contaminación del aire	No	Otro	NS/NC
Escapes de gases tóxicos	No		

P21. Usted cree que este proyecto puede:			
Generar empleos	Si	Contratar servicios en la comunidad	No
Apoyar el desarrollo de la comunidad	No	Contribuir a usar fuertes de energía menos contaminantes	No
Comprar en negocios locales	No	Proteger al medio ambiente	No

P22. Con la información que tiene sobre este tipo de proyecto o el tipo de proyecto, usted estaría:	
De acuerdo con su ejecución	
De acuerdo con condiciones	
En desacuerdo con su ejecución	
NS/NC	✔

P23. ¿Cuáles son las condiciones?	
Que no afecte el medio ambiente	
Que se contrate la gente de la comunidad	
Otro	

Observaciones:

Encuestador: Ismailyn Mejia Mateo

Supervisor: Fran Cáceres

EMPACA Formulario general

(Resultados a ser usados en: Análisis de Interesados y en el Socioeconómico)

Nombre: Esperezanza medina

Teléfono: 8098285399

Fecha: 44448

Provincia: La Romana

Municipio: Villa Hermosa

Sección/Barrio: Pica piedra

Paraje/sector:

I. Datos demográficos

P1. Edad:	36
P1.1. Rango de edad	
18 a 19	
20 a 29	
30 a 39	✔
40 a 49	
50 a 59	
60 o más	

P2. Sexo	
Masculino	
Femenino	✔

P3. Estado civil			
Casado(a)		Separado de matrimonio legal o religioso	
Unido(a)	✔		
Viudo(a)		Separado(a) de unión libre	
Divorciado(a)		Soltero(a)	

P4. ¿Trabaja usted actualmente?			
Si	✔	No	

P5. Tipo de trabajo			
Empleado u obrero del gobierno central o municipal		Profesional que trabaja por cuenta propia	
Empleado u obrero de empresa pública	✔	No profesional que trabaja por cuenta propia	
Empleado u obrero de empresas privadas		Trabajador(a) doméstico(a)	
Empleador o patrón		Otro (especifique)	
Trabajados(a) para un familiar o no familiar sin paga o ganancia			

P6. Nivel educativo			
Preescolar o inicial		Universitario	
Primario o básico		Postgrado, Maestría o Doctorado	
Secundario o Medio	✔	NC	

P7. Nacionalidad			
Dominicano/a	✔	Extranjero/a (especifique):	

P8. ¿Aproximadamente cuánto es el gasto mensual de su hogar?			
Menos de 10,000.00.		30,001.00 a 35,000.00	
10,000.00 a 15,000.00	✔	35,001.00 a 40,000.00	
15,001.00 a 20,000.00		40,001.00 a 45,000.00	
20,001.00 a 25,000.00		Mas de 45,000.00.	
25,001.00 a 30,000.00		NC	

P9. ¿Cuántos años tiene viviendo en la comunidad?			
Menos de 1		Entre 11 y 15	
Entre 1 y 5		Mas de 15	✔
Entre 6 y 10			

P10. ¿Más o menos cuál es su ingreso mensual?			
Menos de 10,000.00		30,001.00 a 35,000.00	
10,000.00 a 15,000.00		35,001.00 a 40,000.00	
15,001.00 a 20,000.00	✔	40,001.00 a 45,000.00	
20,001.00 a 25,000.00		Mas de 45,000.00.	
25,001.00 a 30,000.00		NC	

P11. De los siguientes riesgos y fuentes de contaminación, ¿Cuáles afectan a la comunidad?			
Respuestas: a) Si b) No c) N/S d) N/C			
Acumulación de basura	No	Música alta de bares, colmados o vecinos	Si
Aguas estancadas	No	Pocilga o granja	No
Bomba de gasolina	No	Polvo por calles o carreteras sin pavimentar	No
Cañada con basura o agua contaminada	Si	Quema de Basura	No
Congestión de vehículos (taponamiento)	No	Ruido de vehículos y motores	No
Desechos o residuos de fábrica, taller, hospital	No	Ruidos de fábrica o taller	No
Envasadora de gas	No	Ruidos y/o humos de planta eléctrica	No
Fábrica de productos químicos	No	Vertederos cerca de viviendas	No
Humo o gases de fábrica	No	Otro	No

P12. De los siguientes problemas sociales, ¿Cuáles afectan a la comunidad?			
Respuestas: a) Si b) No c) N/S d) N/C			
Alcoholismo	No	Falta de energía eléctrica	No
Calles con poca o sin iluminación	No	Falta de escuela	No
Calles mal estado	No	Falta de instalaciones deportiva	No
Congestión y trafico desorganizado	No	Falta trabajo	Si
Delincuencia	No	Problemas con migrantes indocumentados	No
Drogadicción	Si	Prostitución	No
Embarazo infantil	No	Otro	No
Falta de agua	No		

P13. De las siguientes organizaciones e instituciones, ¿Cuáles existen en la comunidad?			
Respuestas: a) Si b) No c) N/S d) N/C			
Iglesias	Si	Asociaciones de protección al medio ambiente	No
Junta de Vecinos	Si	Centro de madres	No
Asociación de agricultores	No	Club Cultural y deportivos	No
Asociación de Comerciantes	No	Cooperativas	No
Asociación de estudiantes	No	Grupos de jóvenes	No
Asociación de Mujeres	No	ONGs o fundaciones de desarrollo	No
Asociación de productores	No	Sindicatos	No
Asociación Mutualistas	No	Otro	No

P14. ¿Existe en la comunidad algún área natural que es o deba ser protegida?	
Respuestas: a) Si b) No c) N/S d) N/C	
Fuente hídrica (río, lago, laguna, humedad…)	No
Bosques	No
Otro	NS/NC

P15. De los siguientes riesgos ¿Cuáles son los principales que existen en su comunidad?			
Ciclones	No	Inundaciones	Si
Deslizamiento de tierra	No	Terremotos	No
Incendios	No	Otro	No

P16. De las siguientes entidades, ¿Cuáles existen en la comunidad?			
Cruz Roja	Si	Sistema 9-1-1	No
Cuerpo de Bomberos	No	Otro	No
Defensa Civil	No		

II. Percepción sobre el proyecto

P17. ¿Tiene usted conocimiento del proyecto?			
Si		NS/NC	✔
No			

P18. ¿Considera usted que el proyecto impactara al medio ambiente y su comunidad?			
Si		NS/NC	
No	✔		

P19. ¿Cómo entiende que será este impacto?			
Positivo	✔	NS/NC	
Negativo			

P20. Cuando el proyecto esté funcionando, cree que podría producir:			
Respuestas			
Contaminación de las aguas	No	Incendios	No
Contaminación del aire	No	Otro	NS/NC
Escapes de gases tóxicos	No		

P21. Usted cree que este proyecto puede:			
Generar empleos	Si	Contratar servicios en la comunidad	No
Apoyar el desarrollo de la comunidad	No	Contribuir a usar fuertes de energía menos contaminantes	No
Comprar en negocios locales	No	Proteger al medio ambiente	No

P22. Con la información que tiene sobre este tipo de proyecto o el tipo de proyecto, usted estaría:	
De acuerdo con su ejecución	
De acuerdo con condiciones	
En desacuerdo con su ejecución	
NS/NC	✔

P23. ¿Cuáles son las condiciones?	
Que no afecte el medio ambiente	
Que se contrate la gente de la comunidad	
Otro	

Observaciones:

Encuestador: Ismailyn Mejia Mateo

Supervisor: Fran Cáceres

EMPACA Formulario general

(Resultados a ser usados en: Análisis de Interesados y en el Socioeconómico)

Nombre: Adrian Pérez

Teléfono: NS/NC

Fecha: 44448

Provincia: La Romana

Municipio: Villa Hermosa

Sección/Barrio: Pica piedra

Paraje/sector:

I. Datos demográficos

P1. Edad:	36
P1.1. Rango de edad	
18 a 19	
20 a 29	
30 a 39	✔
40 a 49	
50 a 59	
60 o más	

P2. Sexo	
Masculino	✔
Femenino	

P3. Estado civil			
Casado(a)		Separado de matrimonio legal o religioso	
Unido(a)			
Viudo(a)		Separado(a) de unión libre	
Divorciado(a)		Soltero(a)	✔

P4. ¿Trabaja usted actualmente?			
Si		No	✔

P5. Tipo de trabajo			
Empleado u obrero del gobierno central o municipal		Profesional que trabaja por cuenta propia	
Empleado u obrero de empresa pública		No profesional que trabaja por cuenta propia	
Empleado u obrero de empresas privadas		Trabajador(a) doméstico(a)	
Empleador o patrón		Otro (especifique)	
Trabajados(a) para un familiar o no familiar sin paga o ganancia			

P6. Nivel educativo			
Preescolar o inicial		Universitario	
Primario o básico	✔	Postgrado, Maestría o Doctorado	
Secundario o Medio		NC	

P7. Nacionalidad			
Dominicano/a	✔	Extranjero/a (especifique):	

P8. ¿Aproximadamente cuánto es el gasto mensual de su hogar?			
Menos de 10,000.00.	✔	30,001.00 a 35,000.00	
10,000.00 a 15,000.00		35,001.00 a 40,000.00	
15,001.00 a 20,000.00		40,001.00 a 45,000.00	
20,001.00 a 25,000.00		Mas de 45,000.00.	
25,001.00 a 30,000.00		NC	

P9. ¿Cuántos años tiene viviendo en la comunidad?			
Menos de 1		Entre 11 y 15	
Entre 1 y 5		Mas de 15	✔
Entre 6 y 10			

P10. ¿Más o menos cuál es su ingreso mensual?			
Menos de 10,000.00		30,001.00 a 35,000.00	
10,000.00 a 15,000.00	✔	35,001.00 a 40,000.00	
15,001.00 a 20,000.00		40,001.00 a 45,000.00	
20,001.00 a 25,000.00		Mas de 45,000.00.	
25,001.00 a 30,000.00		NC	

P11. De los siguientes riesgos y fuentes de contaminación, ¿Cuáles afectan a la comunidad?			
Respuestas:	a) Si b) No c) N/S d) N/C		
Acumulación de basura	No	Música alta de bares, colmados o vecinos	Si
Aguas estancadas	No	Pocilga o granja	No
Bomba de gasolina	No	Polvo por calles o carreteras sin pavimentar	Si
Cañada con basura o agua contaminada	Si	Quema de Basura	No
Congestión de vehículos (taponamiento)	No	Ruido de vehículos y motores	Si
Desechos o residuos de fábrica, taller, hospital	No	Ruidos de fábrica o taller	No
Envasadora de gas	No	Ruidos y/o humos de planta eléctrica	No
Fábrica de productos químicos	No	Vertederos cerca de viviendas	No
Humo o gases de fábrica	No	Otro	No

P12. De los siguientes problemas sociales, ¿Cuáles afectan a la comunidad?			
Respuestas: a) Si b) No c) N/S d) N/C			
Alcoholismo	Si	Falta de energía eléctrica	No
Calles con poca o sin iluminación	No	Falta de escuela	No
Calles mal estado	Si	Falta de instalaciones deportiva	No
Congestión y trafico desorganizado	No	Falta trabajo	No
Delincuencia	Si	Problemas con migrantes indocumentados	No
Drogadicción	No	Prostitución	No
Embarazo infantil	No	Otro	No
Falta de agua	No		

P13. De las siguientes organizaciones e instituciones, ¿Cuáles existen en la comunidad?			
Respuestas: a) Si b) No c) N/S d) N/C			
Iglesias	Si	Asociaciones de protección al medio ambiente	No
Junta de Vecinos	No	Centro de madres	No
Asociación de agricultores	No	Club Cultural y deportivos	No
Asociación de Comerciantes	No	Cooperativas	No
Asociación de estudiantes	No	Grupos de jóvenes	No
Asociación de Mujeres	No	ONGs o fundaciones de desarrollo	No
Asociación de productores	No	Sindicatos	No
Asociación Mutualistas	No	Otro	No

P14. ¿Existe en la comunidad algún área natural que es o deba ser protegida?	
Respuestas: a) Si b) No c) N/S d) N/C	
Fuente hídrica (río, lago, laguna, humedad…)	Si
Bosques	Si
Otro	NS/NC

P15. De los siguientes riesgos ¿Cuáles son los principales que existen en su comunidad?			
Ciclones	No	Inundaciones	No
Deslizamiento de tierra	No	Terremotos	No
Incendios	No	Otro	No

P16. De las siguientes entidades, ¿Cuáles existen en la comunidad?			
Cruz Roja	No	Sistema 9-1-1	Si
Cuerpo de Bomberos	No	Otro	No
Defensa Civil	No		

II. Percepción sobre el proyecto

P17. ¿Tiene usted conocimiento del proyecto?			
Si	✔	NS/NC	
No			

P18. ¿Considera usted que el proyecto impactara al medio ambiente y su comunidad?			
Si	✔	NS/NC	
No			

P19. ¿Cómo entiende que será este impacto?			
Positivo	✔	NS/NC	
Negativo			

P20. Cuando el proyecto esté funcionando, cree que podría producir:			
Respuestas			
Contaminación de las aguas	NS/NC	Incendios	NS/NS
Contaminación del aire	NS/NC	Otro	NS/NC
Escapes de gases tóxicos	NS/NC		

P21. Usted cree que este proyecto puede:			
Generar empleos	Si	Contratar servicios en la comunidad	Si
Apoyar el desarrollo de la comunidad	Si	Contribuir a usar fuertes de energía menos contaminantes	No
Comprar en negocios locales	No	Proteger al medio ambiente	No

P22. Con la información que tiene sobre este tipo de proyecto o el tipo de proyecto, usted estaría:	
De acuerdo con su ejecución	
De acuerdo con condiciones	✔
En desacuerdo con su ejecución	
NS/NC	

P23. ¿Cuáles son las condiciones?	
Que no afecte el medio ambiente	✔
Que se contrate la gente de la comunidad	
Otro	

Observaciones: Que la zona franca da un impacto bueno pero quieren que no le afecte a la comunidad

Encuestador: José David García

Supervisor: Fran Cáceres

EMPACA Formulario general

(Resultados a ser usados en: Análisis de Interesados y en el Socioeconómico)

Nombre: Manuel Hernández

Teléfono: 8099534200

Fecha: 44448

Provincia: La Romana

Municipio:

Sección/Barrio: Guayubin olivo

Paraje/sector:

I. Datos demográficos

P1. Edad:	62
P1.1. Rango de edad	
18 a 19	
20 a 29	
30 a 39	
40 a 49	
50 a 59	
60 o más	✔

P2. Sexo	
Masculino	✔
Femenino	

P3. Estado civil			
Casado(a)		Separado de matrimonio legal o religioso	
Unido(a)			
Viudo(a)		Separado(a) de unión libre	✔
Divorciado(a)		Soltero(a)	

P4. ¿Trabaja usted actualmente?			
Si		No	✔

P5. Tipo de trabajo			
Empleado u obrero del gobierno central o municipal		Profesional que trabaja por cuenta propia	
Empleado u obrero de empresa pública		No profesional que trabaja por cuenta propia	
Empleado u obrero de empresas privadas		Trabajador(a) doméstico(a)	
Empleador o patrón		Otro (especifique)	
Trabajados(a) para un familiar o no familiar sin paga o ganancia			

P6. Nivel educativo			
Preescolar o inicial		Universitario	
Primario o básico		Postgrado, Maestría o Doctorado	
Secundario o Medio		NC	✔

P7. Nacionalidad			
Dominicano/a	✔	Extranjero/a (especifique):	

P8. ¿Aproximadamente cuánto es el gasto mensual de su hogar?			
Menos de 10,000.00.		30,001.00 a 35,000.00	
10,000.00 a 15,000.00	✔	35,001.00 a 40,000.00	
15,001.00 a 20,000.00		40,001.00 a 45,000.00	
20,001.00 a 25,000.00		Mas de 45,000.00.	
25,001.00 a 30,000.00		NC	

P9. ¿Cuántos años tiene viviendo en la comunidad?			
Menos de 1		Entre 11 y 15	
Entre 1 y 5		Mas de 15	✔
Entre 6 y 10			

P10. ¿Más o menos cuál es su ingreso mensual?			
Menos de 10,000.00		30,001.00 a 35,000.00	
10,000.00 a 15,000.00		35,001.00 a 40,000.00	
15,001.00 a 20,000.00	✔	40,001.00 a 45,000.00	
20,001.00 a 25,000.00		Mas de 45,000.00.	
25,001.00 a 30,000.00		NC	

P11. De los siguientes riesgos y fuentes de contaminación, ¿Cuáles afectan a la comunidad?			
Respuestas: a) Si b) No c) N/S d) N/C			
Acumulación de basura	Si	Música alta de bares, colmados o vecinos	Si
Aguas estancadas	Si	Pocilga o granja	No
Bomba de gasolina	No	Polvo por calles o carreteras sin pavimentar	No
Cañada con basura o agua contaminada	Si	Quema de Basura	No
Congestión de vehículos (taponamiento)	No	Ruido de vehículos y motores	No
Desechos o residuos de fábrica, taller, hospital	No	Ruidos de fábrica o taller	No
Envasadora de gas	No	Ruidos y/o humos de planta eléctrica	No
Fábrica de productos químicos	No	Vertederos cerca de viviendas	No
Humo o gases de fábrica	No	Otro	No

P12. De los siguientes problemas sociales, ¿Cuáles afectan a la comunidad?			
Respuestas: a) Si b) No c) N/S d) N/C			
Alcoholismo	Si	Falta de energía eléctrica	No
Calles con poca o sin iluminación	No	Falta de escuela	No
Calles mal estado	No	Falta de instalaciones deportiva	No
Congestión y trafico desorganizado	No	Falta trabajo	No
Delincuencia	Si	Problemas con migrantes indocumentados	No
Drogadicción	Si	Prostitución	Si
Embarazo infantil	No	Otro	No
Falta de agua	No		

P13. De las siguientes organizaciones e instituciones, ¿Cuáles existen en la comunidad?			
Respuestas: a) Si b) No c) N/S d) N/C			
Iglesias	Si	Asociaciones de protección al medio ambiente	No
Junta de Vecinos	Si	Centro de madres	No
Asociación de agricultores	No	Club Cultural y deportivos	No
Asociación de Comerciantes	No	Cooperativas	No
Asociación de estudiantes	No	Grupos de jóvenes	No
Asociación de Mujeres	No	ONGs o fundaciones de desarrollo	No
Asociación de productores	No	Sindicatos	No
Asociación Mutualistas	No	Otro	No

P14. ¿Existe en la comunidad algún área natural que es o deba ser protegida?	
Respuestas: a) Si b) No c) N/S d) N/C	
Fuente hídrica (río, lago, laguna, humedad…)	NS/NC
Bosques	NS/NC
Otro	NS/NC

P15. De los siguientes riesgos ¿Cuáles son los principales que existen en su comunidad?			
Ciclones	Si	Inundaciones	Si
Deslizamiento de tierra	No	Terremotos	No
Incendios	No	Otro	No

P16. De las siguientes entidades, ¿Cuáles existen en la comunidad?			
Cruz Roja	No	Sistema 9-1-1	Si
Cuerpo de Bomberos	No	Otro	No
Defensa Civil	No		

II. Percepción sobre el proyecto

P17. ¿Tiene usted conocimiento del proyecto?			
Si	✔	NS/NC	
No			

P18. ¿Considera usted que el proyecto impactara al medio ambiente y su comunidad?			
Si	✔	NS/NC	
No			

P19. ¿Cómo entiende que será este impacto?			
Positivo	✔	NS/NC	
Negativo			

P20. Cuando el proyecto esté funcionando, cree que podría producir:			
Respuestas			
Contaminación de las aguas	NS/NC	Incendios	NS/NS
Contaminación del aire	NS/NC	Otro	NS/NC
Escapes de gases tóxicos	NS/NC		

P21. Usted cree que este proyecto puede:			
Generar empleos	Si	Contratar servicios en la comunidad	Si
Apoyar el desarrollo de la comunidad	Si	Contribuir a usar fuertes de energía menos contaminantes	No
Comprar en negocios locales	No	Proteger al medio ambiente	No

P22. Con la información que tiene sobre este tipo de proyecto o el tipo de proyecto, usted estaría:	
De acuerdo con su ejecución	✔
De acuerdo con condiciones	
En desacuerdo con su ejecución	
NS/NC	

P23. ¿Cuáles son las condiciones?	
Que no afecte el medio ambiente	
Que se contrate la gente de la comunidad	
Otro	

Observaciones: Que la zona franca impacta ala comunidad Pol los empleos

Encuestador: José David García

Supervisor: Fran Cáceres

EMPACA Formulario general

(Resultados a ser usados en: Análisis de Interesados y en el Socioeconómico)

Nombre: Altagracia del rosario

Teléfono: 8293153372

Fecha: 44448

Provincia: La Romana

Municipio: La Romana

Sección/Barrio: Villa Verde

Paraje/sector: Guayubin olivo

I. Datos demográficos

P1. Edad:	81
P1.1. Rango de edad	
18 a 19	
20 a 29	
30 a 39	
40 a 49	
50 a 59	
60 o más	✔

P2. Sexo	
Masculino	
Femenino	✔

P3. Estado civil			
Casado(a)		Separado de matrimonio legal o religioso	
Unido(a)			
Viudo(a)		Separado(a) de unión libre	
Divorciado(a)		Soltero(a)	✔

P4. ¿Trabaja usted actualmente?			
Si		No	✔

P5. Tipo de trabajo			
Empleado u obrero del gobierno central o municipal		Profesional que trabaja por cuenta propia	
Empleado u obrero de empresa pública		No profesional que trabaja por cuenta propia	
Empleado u obrero de empresas privadas		Trabajador(a) doméstico(a)	
Empleador o patrón		Otro (especifique)	
Trabajados(a) para un familiar o no familiar sin paga o ganancia			

P6. Nivel educativo			
Preescolar o inicial		Universitario	
Primario o básico	✔	Postgrado, Maestría o Doctorado	
Secundario o Medio		NC	

P7. Nacionalidad			
Dominicano/a	✔	Extranjero/a (especifique):	

P8. ¿Aproximadamente cuánto es el gasto mensual de su hogar?			
Menos de 10,000.00.		30,001.00 a 35,000.00	
10,000.00 a 15,000.00	✔	35,001.00 a 40,000.00	
15,001.00 a 20,000.00		40,001.00 a 45,000.00	
20,001.00 a 25,000.00		Mas de 45,000.00.	
25,001.00 a 30,000.00		NC	

P9. ¿Cuántos años tiene viviendo en la comunidad?			
Menos de 1		Entre 11 y 15	
Entre 1 y 5		Mas de 15	✔
Entre 6 y 10			

P10. ¿Más o menos cuál es su ingreso mensual?			
Menos de 10,000.00		30,001.00 a 35,000.00	
10,000.00 a 15,000.00	✔	35,001.00 a 40,000.00	
15,001.00 a 20,000.00		40,001.00 a 45,000.00	
20,001.00 a 25,000.00		Mas de 45,000.00.	
25,001.00 a 30,000.00		NC	

P11. De los siguientes riesgos y fuentes de contaminación, ¿Cuáles afectan a la comunidad?			
Respuestas: a) Si b) No c) N/S d) N/C			
Acumulación de basura	No	Música alta de bares, colmados o vecinos	Si
Aguas estancadas	No	Pocilga o granja	No
Bomba de gasolina	No	Polvo por calles o carreteras sin pavimentar	Si
Cañada con basura o agua contaminada	No	Quema de Basura	No
Congestión de vehículos (taponamiento)	Si	Ruido de vehículos y motores	Si
Desechos o residuos de fábrica, taller, hospital	No	Ruidos de fábrica o taller	No
Envasadora de gas	No	Ruidos y/o humos de planta eléctrica	No
Fábrica de productos químicos	No	Vertederos cerca de viviendas	No
Humo o gases de fábrica	No	Otro	No

P12. De los siguientes problemas sociales, ¿Cuáles afectan a la comunidad?			
Respuestas: a) Si b) No c) N/S d) N/C			
Alcoholismo	Si	Falta de energía eléctrica	No
Calles con poca o sin iluminación	No	Falta de escuela	No
Calles mal estado	No	Falta de instalaciones deportiva	No
Congestión y trafico desorganizado	No	Falta trabajo	No
Delincuencia	No	Problemas con migrantes indocumentados	No
Drogadicción	Si	Prostitución	No
Embarazo infantil	No	Otro	No
Falta de agua	No		

P13. De las siguientes organizaciones e instituciones, ¿Cuáles existen en la comunidad?			
Respuestas: a) Si b) No c) N/S d) N/C			
Iglesias	Si	Asociaciones de protección al medio ambiente	No
Junta de Vecinos	No	Centro de madres	No
Asociación de agricultores	No	Club Cultural y deportivos	No
Asociación de Comerciantes	No	Cooperativas	No
Asociación de estudiantes	No	Grupos de jóvenes	No
Asociación de Mujeres	No	ONGs o fundaciones de desarrollo	No
Asociación de productores	No	Sindicatos	No
Asociación Mutualistas	No	Otro	No

P14. ¿Existe en la comunidad algún área natural que es o deba ser protegida?	
Respuestas: a) Si b) No c) N/S d) N/C	
Fuente hídrica (río, lago, laguna, humedad…)	Si
Bosques	NS/NC
Otro	NS/NC

P15. De los siguientes riesgos ¿Cuáles son los principales que existen en su comunidad?			
Ciclones	NS/NC	Inundaciones	NS/NC
Deslizamiento de tierra	NS/NC	Terremotos	NS/NC
Incendios	NS/NC	Otro	NS/NC

P16. De las siguientes entidades, ¿Cuáles existen en la comunidad?			
Cruz Roja	No	Sistema 9-1-1	Si
Cuerpo de Bomberos	Si	Otro	No
Defensa Civil	No		

II. Percepción sobre el proyecto

P17. ¿Tiene usted conocimiento del proyecto?			
Si	✔	NS/NC	
No			

P18. ¿Considera usted que el proyecto impactara al medio ambiente y su comunidad?			
Si	✔	NS/NC	
No			

P19. ¿Cómo entiende que será este impacto?			
Positivo	✔	NS/NC	
Negativo			

P20. Cuando el proyecto esté funcionando, cree que podría producir:			
Respuestas			
Contaminación de las aguas	NS/NC	Incendios	NS/NS
Contaminación del aire	NS/NC	Otro	NS/NC
Escapes de gases tóxicos	NS/NC		

P21. Usted cree que este proyecto puede:			
Generar empleos	Si	Contratar servicios en la comunidad	Si
Apoyar el desarrollo de la comunidad	Si	Contribuir a usar fuertes de energía menos contaminantes	No
Comprar en negocios locales	No	Proteger al medio ambiente	No

P22. Con la información que tiene sobre este tipo de proyecto o el tipo de proyecto, usted estaría:	
De acuerdo con su ejecución	✔
De acuerdo con condiciones	
En desacuerdo con su ejecución	
NS/NC	

P23. ¿Cuáles son las condiciones?	
Que no afecte el medio ambiente	
Que se contrate la gente de la comunidad	
Otro	

Observaciones: Que el proyecto es positivo en la comunidad Pol la generación de empleos

Encuestador: José David García

Supervisor: Fran Cáceres

EMPACA Formulario general

(Resultados a ser usados en: Análisis de Interesados y en el Socioeconómico)

Nombre: Katiuska rosario

Teléfono: 8496132535

Fecha: 44448

Provincia: La Romana

Municipio: Villa Verde

Sección/Barrio: Guayubin olivo

Paraje/sector:

I. Datos demográficos

P1. Edad:	24
P1.1. Rango de edad	
18 a 19	
20 a 29	✔
30 a 39	
40 a 49	
50 a 59	
60 o más	

P2. Sexo	
Masculino	
Femenino	✔

P3. Estado civil			
Casado(a)		Separado de matrimonio legal o religioso	
Unido(a)	✔		
Viudo(a)		Separado(a) de unión libre	
Divorciado(a)		Soltero(a)	

P4. ¿Trabaja usted actualmente?			
Si	✔	No	

P5. Tipo de trabajo			
Empleado u obrero del gobierno central o municipal		Profesional que trabaja por cuenta propia	
Empleado u obrero de empresa pública		No profesional que trabaja por cuenta propia	
Empleado u obrero de empresas privadas		Trabajador(a) doméstico(a)	✔
Empleador o patrón		Otro (especifique)	
Trabajados(a) para un familiar o no familiar sin paga o ganancia			

P6. Nivel educativo			
Preescolar o inicial		Universitario	
Primario o básico		Postgrado, Maestría o Doctorado	
Secundario o Medio	✔	NC	

P7. Nacionalidad			
Dominicano/a	✔	Extranjero/a (especifique):	

P8. ¿Aproximadamente cuánto es el gasto mensual de su hogar?			
Menos de 10,000.00.		30,001.00 a 35,000.00	
10,000.00 a 15,000.00	✔	35,001.00 a 40,000.00	
15,001.00 a 20,000.00		40,001.00 a 45,000.00	
20,001.00 a 25,000.00		Mas de 45,000.00.	
25,001.00 a 30,000.00		NC	

P9. ¿Cuántos años tiene viviendo en la comunidad?			
Menos de 1		Entre 11 y 15	
Entre 1 y 5	✔	Mas de 15	
Entre 6 y 10			

P10. ¿Más o menos cuál es su ingreso mensual?			
Menos de 10,000.00		30,001.00 a 35,000.00	
10,000.00 a 15,000.00		35,001.00 a 40,000.00	
15,001.00 a 20,000.00	✔	40,001.00 a 45,000.00	
20,001.00 a 25,000.00		Mas de 45,000.00.	
25,001.00 a 30,000.00		NC	

P11. De los siguientes riesgos y fuentes de contaminación, ¿Cuáles afectan a la comunidad?			
Respuestas: a) Si b) No c) N/S d) N/C			
Acumulación de basura	No	Música alta de bares, colmados o vecinos	Si
Aguas estancadas	Si	Pocilga o granja	No
Bomba de gasolina	No	Polvo por calles o carreteras sin pavimentar	Si
Cañada con basura o agua contaminada	No	Quema de Basura	No
Congestión de vehículos (taponamiento)	No	Ruido de vehículos y motores	No
Desechos o residuos de fábrica, taller, hospital	No	Ruidos de fábrica o taller	No
Envasadora de gas	No	Ruidos y/o humos de planta eléctrica	Si
Fábrica de productos químicos	No	Vertederos cerca de viviendas	No
Humo o gases de fábrica	No	Otro	No

P12. De los siguientes problemas sociales, ¿Cuáles afectan a la comunidad?			
Respuestas: a) Si b) No c) N/S d) N/C			
Alcoholismo	No	Falta de energía eléctrica	No
Calles con poca o sin iluminación	No	Falta de escuela	No
Calles mal estado	No	Falta de instalaciones deportiva	No
Congestión y trafico desorganizado	No	Falta trabajo	No
Delincuencia	Si	Problemas con migrantes indocumentados	No
Drogadicción	Si	Prostitución	Si
Embarazo infantil	No	Otro	No
Falta de agua	Si		

P13. De las siguientes organizaciones e instituciones, ¿Cuáles existen en la comunidad?			
Respuestas: a) Si b) No c) N/S d) N/C			
Iglesias	Si	Asociaciones de protección al medio ambiente	No
Junta de Vecinos	No	Centro de madres	No
Asociación de agricultores	No	Club Cultural y deportivos	No
Asociación de Comerciantes	No	Cooperativas	No
Asociación de estudiantes	No	Grupos de jóvenes	No
Asociación de Mujeres	No	ONGs o fundaciones de desarrollo	No
Asociación de productores	No	Sindicatos	No
Asociación Mutualistas	No	Otro	No

P14. ¿Existe en la comunidad algún área natural que es o deba ser protegida?	
Respuestas: a) Si b) No c) N/S d) N/C	
Fuente hídrica (río, lago, laguna, humedad…)	Si
Bosques	NS/NC
Otro	NS/NC

P15. De los siguientes riesgos ¿Cuáles son los principales que existen en su comunidad?			
Ciclones	NS/NC	Inundaciones	NS/NC
Deslizamiento de tierra	NS/NC	Terremotos	NS/NC
Incendios	NS/NC	Otro	NS/NC

P16. De las siguientes entidades, ¿Cuáles existen en la comunidad?			
Cruz Roja	No	Sistema 9-1-1	Si
Cuerpo de Bomberos	Si	Otro	No
Defensa Civil	No		

II. Percepción sobre el proyecto

P17. ¿Tiene usted conocimiento del proyecto?			
Si	✔	NS/NC	
No			

P18. ¿Considera usted que el proyecto impactara al medio ambiente y su comunidad?			
Si	✔	NS/NC	
No			

P19. ¿Cómo entiende que será este impacto?			
Positivo	✔	NS/NC	
Negativo			

P20. Cuando el proyecto esté funcionando, cree que podría producir:			
Respuestas			
Contaminación de las aguas	NS/NC	Incendios	NS/NS
Contaminación del aire	NS/NC	Otro	NS/NC
Escapes de gases tóxicos	NS/NC		

P21. Usted cree que este proyecto puede:			
Generar empleos	Si	Contratar servicios en la comunidad	Si
Apoyar el desarrollo de la comunidad	Si	Contribuir a usar fuertes de energía menos contaminantes	No
Comprar en negocios locales	No	Proteger al medio ambiente	No

P22. Con la información que tiene sobre este tipo de proyecto o el tipo de proyecto, usted estaría:	
De acuerdo con su ejecución	✔
De acuerdo con condiciones	
En desacuerdo con su ejecución	
NS/NC	

P23. ¿Cuáles son las condiciones?	
Que no afecte el medio ambiente	
Que se contrate la gente de la comunidad	
Otro	

Observaciones:

Encuestador: José David García

Supervisor: Fran Cáceres

EMPACA Formulario general

(Resultados a ser usados en: Análisis de Interesados y en el Socioeconómico)

Nombre: Mitchel Rosario cuevas

Teléfono: 8297234200

Fecha: 44448

Provincia: La Romana

Municipio: Villa Verde

Sección/Barrio: Guayubin olivo

Paraje/sector:

I. Datos demográficos

P1. Edad:	32
P1.1. Rango de edad	
18 a 19	
20 a 29	
30 a 39	✔
40 a 49	
50 a 59	
60 o más	

P2. Sexo	
Masculino	
Femenino	✔

P3. Estado civil			
Casado(a)	✔	Separado de matrimonio legal o religioso	
Unido(a)			
Viudo(a)		Separado(a) de unión libre	
Divorciado(a)		Soltero(a)	

P4. ¿Trabaja usted actualmente?			
Si		No	✔

P5. Tipo de trabajo			
Empleado u obrero del gobierno central o municipal		Profesional que trabaja por cuenta propia	
Empleado u obrero de empresa pública		No profesional que trabaja por cuenta propia	
Empleado u obrero de empresas privadas		Trabajador(a) doméstico(a)	
Empleador o patrón		Otro (especifique)	
Trabajados(a) para un familiar o no familiar sin paga o ganancia			

P6. Nivel educativo			
Preescolar o inicial		Universitario	
Primario o básico		Postgrado, Maestría o Doctorado	
Secundario o Medio	✔	NC	

P7. Nacionalidad			
Dominicano/a	✔	Extranjero/a (especifique):	

P8. ¿Aproximadamente cuánto es el gasto mensual de su hogar?			
Menos de 10,000.00.	✔	30,001.00 a 35,000.00	
10,000.00 a 15,000.00		35,001.00 a 40,000.00	
15,001.00 a 20,000.00		40,001.00 a 45,000.00	
20,001.00 a 25,000.00		Mas de 45,000.00.	
25,001.00 a 30,000.00		NC	

P9. ¿Cuántos años tiene viviendo en la comunidad?			
Menos de 1		Entre 11 y 15	
Entre 1 y 5		Mas de 15	
Entre 6 y 10	✔		

P10. ¿Más o menos cuál es su ingreso mensual?			
Menos de 10,000.00		30,001.00 a 35,000.00	
10,000.00 a 15,000.00	✔	35,001.00 a 40,000.00	
15,001.00 a 20,000.00		40,001.00 a 45,000.00	
20,001.00 a 25,000.00		Mas de 45,000.00.	
25,001.00 a 30,000.00		NC	

P11. De los siguientes riesgos y fuentes de contaminación, ¿Cuáles afectan a la comunidad?			
Respuestas:	a) Si b) No c) N/S d) N/C		
Acumulación de basura	No	Música alta de bares, colmados o vecinos	No
Aguas estancadas	Si	Pocilga o granja	No
Bomba de gasolina	No	Polvo por calles o carreteras sin pavimentar	No
Cañada con basura o agua contaminada	No	Quema de Basura	No
Congestión de vehículos (taponamiento)	No	Ruido de vehículos y motores	No
Desechos o residuos de fábrica, taller, hospital	No	Ruidos de fábrica o taller	No
Envasadora de gas	No	Ruidos y/o humos de planta eléctrica	No
Fábrica de productos químicos	No	Vertederos cerca de viviendas	No
Humo o gases de fábrica	No	Otro	No

P12. De los siguientes problemas sociales, ¿Cuáles afectan a la comunidad?			
Respuestas: a) Si b) No c) N/S d) N/C			
Alcoholismo	Si	Falta de energía eléctrica	No
Calles con poca o sin iluminación	No	Falta de escuela	No
Calles mal estado	No	Falta de instalaciones deportiva	No
Congestión y trafico desorganizado	No	Falta trabajo	No
Delincuencia	No	Problemas con migrantes indocumentados	No
Drogadicción	Si	Prostitución	Si
Embarazo infantil	No	Otro	No
Falta de agua	No		

P13. De las siguientes organizaciones e instituciones, ¿Cuáles existen en la comunidad?			
Respuestas: a) Si b) No c) N/S d) N/C			
Iglesias	Si	Asociaciones de protección al medio ambiente	No
Junta de Vecinos	No	Centro de madres	No
Asociación de agricultores	No	Club Cultural y deportivos	No
Asociación de Comerciantes	No	Cooperativas	No
Asociación de estudiantes	No	Grupos de jóvenes	No
Asociación de Mujeres	No	ONGs o fundaciones de desarrollo	No
Asociación de productores	No	Sindicatos	No
Asociación Mutualistas	No	Otro	No

P14. ¿Existe en la comunidad algún área natural que es o deba ser protegida?	
Respuestas: a) Si b) No c) N/S d) N/C	
Fuente hídrica (río, lago, laguna, humedad…)	Si
Bosques	NS/NC
Otro	NS/NC

P15. De los siguientes riesgos ¿Cuáles son los principales que existen en su comunidad?			
Ciclones	No	Inundaciones	Si
Deslizamiento de tierra	No	Terremotos	No
Incendios	No	Otro	No

P16. De las siguientes entidades, ¿Cuáles existen en la comunidad?			
Cruz Roja	No	Sistema 9-1-1	Si
Cuerpo de Bomberos	Si	Otro	No
Defensa Civil	No		

II. Percepción sobre el proyecto

P17. ¿Tiene usted conocimiento del proyecto?			
Si	✔	NS/NC	
No			

P18. ¿Considera usted que el proyecto impactara al medio ambiente y su comunidad?			
Si	✔	NS/NC	
No			

P19. ¿Cómo entiende que será este impacto?			
Positivo	✔	NS/NC	
Negativo			

P20. Cuando el proyecto esté funcionando, cree que podría producir:			
Respuestas			
Contaminación de las aguas	NS/NC	Incendios	NS/NS
Contaminación del aire	Si	Otro	NS/NC
Escapes de gases tóxicos	NS/NC		

P21. Usted cree que este proyecto puede:			
Generar empleos	Si	Contratar servicios en la comunidad	Si
Apoyar el desarrollo de la comunidad	Si	Contribuir a usar fuertes de energía menos contaminantes	No
Comprar en negocios locales	No	Proteger al medio ambiente	Si

P22. Con la información que tiene sobre este tipo de proyecto o el tipo de proyecto, usted estaría:	
De acuerdo con su ejecución	✔
De acuerdo con condiciones	
En desacuerdo con su ejecución	
NS/NC	

P23. ¿Cuáles son las condiciones?	
Que no afecte el medio ambiente	
Que se contrate la gente de la comunidad	
Otro	

Observaciones:

Encuestador: José David García

Supervisor: Fran Cáceres

EMPACA Formulario general

(Resultados a ser usados en: Análisis de Interesados y en el Socioeconómico)

Nombre: Ana Rosa Gonzales

Teléfono: NS/NC

Fecha: 44448

Provincia: La Romana

Municipio: Villa Verde

Sección/Barrio: Guayubin olivo

Paraje/sector:

I. Datos demográficos

P1. Edad:	45
P1.1. Rango de edad	
18 a 19	
20 a 29	
30 a 39	
40 a 49	✔
50 a 59	
60 o más	

P2. Sexo	
Masculino	
Femenino	✔

P3. Estado civil			
Casado(a)		Separado de matrimonio legal o religioso	
Unido(a)			
Viudo(a)		Separado(a) de unión libre	
Divorciado(a)		Soltero(a)	✔

P4. ¿Trabaja usted actualmente?			
Si		No	✔

P5. Tipo de trabajo			
Empleado u obrero del gobierno central o municipal		Profesional que trabaja por cuenta propia	
Empleado u obrero de empresa pública		No profesional que trabaja por cuenta propia	
Empleado u obrero de empresas privadas		Trabajador(a) doméstico(a)	
Empleador o patrón		Otro (especifique)	
Trabajados(a) para un familiar o no familiar sin paga o ganancia			

P6. Nivel educativo			
Preescolar o inicial		Universitario	
Primario o básico	✔	Postgrado, Maestría o Doctorado	
Secundario o Medio		NC	

P7. Nacionalidad			
Dominicano/a	✔	Extranjero/a (especifique):	

P8. ¿Aproximadamente cuánto es el gasto mensual de su hogar?			
Menos de 10,000.00.	✔	30,001.00 a 35,000.00	
10,000.00 a 15,000.00		35,001.00 a 40,000.00	
15,001.00 a 20,000.00		40,001.00 a 45,000.00	
20,001.00 a 25,000.00		Mas de 45,000.00.	
25,001.00 a 30,000.00		NC	

P9. ¿Cuántos años tiene viviendo en la comunidad?			
Menos de 1		Entre 11 y 15	✔
Entre 1 y 5		Mas de 15	
Entre 6 y 10			

P10. ¿Más o menos cuál es su ingreso mensual?			
Menos de 10,000.00		30,001.00 a 35,000.00	
10,000.00 a 15,000.00	✔	35,001.00 a 40,000.00	
15,001.00 a 20,000.00		40,001.00 a 45,000.00	
20,001.00 a 25,000.00		Mas de 45,000.00.	
25,001.00 a 30,000.00		NC	

P11. De los siguientes riesgos y fuentes de contaminación, ¿Cuáles afectan a la comunidad?			
Respuestas:	a) Si b) No c) N/S d) N/C		
Acumulación de basura	No	Música alta de bares, colmados o vecinos	Si
Aguas estancadas	Si	Pocilga o granja	No
Bomba de gasolina	No	Polvo por calles o carreteras sin pavimentar	No
Cañada con basura o agua contaminada	No	Quema de Basura	No
Congestión de vehículos (taponamiento)	No	Ruido de vehículos y motores	Si
Desechos o residuos de fábrica, taller, hospital	No	Ruidos de fábrica o taller	No
Envasadora de gas	No	Ruidos y/o humos de planta eléctrica	No
Fábrica de productos químicos	No	Vertederos cerca de viviendas	No
Humo o gases de fábrica	No	Otro	No

P12. De los siguientes problemas sociales, ¿Cuáles afectan a la comunidad?			
Respuestas:	a) Si b) No c) N/S d) N/C		
Alcoholismo	Si	Falta de energía eléctrica	No
Calles con poca o sin iluminación	No	Falta de escuela	No
Calles mal estado	No	Falta de instalaciones deportiva	No
Congestión y trafico desorganizado	No	Falta trabajo	No
Delincuencia	Si	Problemas con migrantes indocumentados	No
Drogadicción	Si	Prostitución	Si
Embarazo infantil	No	Otro	No
Falta de agua	No		

P13. De las siguientes organizaciones e instituciones, ¿Cuáles existen en la comunidad?			
Respuestas:	a) Si b) No c) N/S d) N/C		
Iglesias	Si	Asociaciones de protección al medio ambiente	No
Junta de Vecinos	Si	Centro de madres	No
Asociación de agricultores	No	Club Cultural y deportivos	No
Asociación de Comerciantes	No	Cooperativas	No
Asociación de estudiantes	No	Grupos de jóvenes	No
Asociación de Mujeres	No	ONGs o fundaciones de desarrollo	No
Asociación de productores	No	Sindicatos	No
Asociación Mutualistas	No	Otro	No

P14. ¿Existe en la comunidad algún área natural que es o deba ser protegida?	
Respuestas: a) Si b) No c) N/S d) N/C	
Fuente hídrica (río, lago, laguna, humedad…)	Si
Bosques	NS/NC
Otro	NS/NC

P15. De los siguientes riesgos ¿Cuáles son los principales que existen en su comunidad?			
Ciclones	NS/NC	Inundaciones	NS/NC
Deslizamiento de tierra	NS/NC	Terremotos	NS/NC
Incendios	NS/NC	Otro	NS/NC

P16. De las siguientes entidades, ¿Cuáles existen en la comunidad?			
Cruz Roja	No	Sistema 9-1-1	Si
Cuerpo de Bomberos	Si	Otro	No
Defensa Civil	No		

II. Percepción sobre el proyecto

P17. ¿Tiene usted conocimiento del proyecto?			
Si	✔	NS/NC	
No			

P18. ¿Considera usted que el proyecto impactara al medio ambiente y su comunidad?			
Si	✔	NS/NC	
No			

P19. ¿Cómo entiende que será este impacto?			
Positivo	✔	NS/NC	
Negativo			

P20. Cuando el proyecto esté funcionando, cree que podría producir:			
Respuestas			
Contaminación de las aguas	NS/NC	Incendios	NS/NS
Contaminación del aire	NS/NC	Otro	NS/NC
Escapes de gases tóxicos	NS/NC		

P21. Usted cree que este proyecto puede:			
Generar empleos	Si	Contratar servicios en la comunidad	Si
Apoyar el desarrollo de la comunidad	No	Contribuir a usar fuertes de energía menos contaminantes	No
Comprar en negocios locales	No	Proteger al medio ambiente	No

P22. Con la información que tiene sobre este tipo de proyecto o el tipo de proyecto, usted estaría:	
De acuerdo con su ejecución	✔
De acuerdo con condiciones	
En desacuerdo con su ejecución	
NS/NC	

P23. ¿Cuáles son las condiciones?	
Que no afecte el medio ambiente	
Que se contrate la gente de la comunidad	
Otro	

Observaciones:

Encuestador: José David García

Supervisor: Fran Cáceres

EMPACA Formulario general

(Resultados a ser usados en: Análisis de Interesados y en el Socioeconómico)

Nombre: Anyelina Reyes Contreras

Teléfono: 8093181592

Fecha: 44448

Provincia: La Romana

Municipio: Villa Verde

Sección/Barrio: Guayubin olivo

Paraje/sector:

I. Datos demográficos

P1. Edad:	28
P1.1. Rango de edad	
18 a 19	
20 a 29	✔
30 a 39	
40 a 49	
50 a 59	
60 o más	

P2. Sexo	
Masculino	
Femenino	✔

P3. Estado civil			
Casado(a)	✔	Separado de matrimonio legal o religioso	
Unido(a)			
Viudo(a)		Separado(a) de unión libre	
Divorciado(a)		Soltero(a)	

P4. ¿Trabaja usted actualmente?			
Si	✔	No	

P5. Tipo de trabajo			
Empleado u obrero del gobierno central o municipal		Profesional que trabaja por cuenta propia	✔✔
Empleado u obrero de empresa pública		No profesional que trabaja por cuenta propia	
Empleado u obrero de empresas privadas		Trabajador(a) doméstico(a)	
Empleador o patrón		Otro (especifique)	
Trabajados(a) para un familiar o no familiar sin paga o ganancia			

P6. Nivel educativo			
Preescolar o inicial		Universitario	✔
Primario o básico		Postgrado, Maestría o Doctorado	
Secundario o Medio		NC	

P7. Nacionalidad			
Dominicano/a		Extranjero/a (especifique):	
	✔		

P8. ¿Aproximadamente cuánto es el gasto mensual de su hogar?			
Menos de 10,000.00.		30,001.00 a 35,000.00	
10,000.00 a 15,000.00		35,001.00 a 40,000.00	
15,001.00 a 20,000.00	✔	40,001.00 a 45,000.00	
20,001.00 a 25,000.00		Mas de 45,000.00.	
25,001.00 a 30,000.00		NC	

P9. ¿Cuántos años tiene viviendo en la comunidad?			
Menos de 1		Entre 11 y 15	
Entre 1 y 5	✔	Mas de 15	
Entre 6 y 10			

P10. ¿Más o menos cuál es su ingreso mensual?			
Menos de 10,000.00		30,001.00 a 35,000.00	
10,000.00 a 15,000.00		35,001.00 a 40,000.00	
15,001.00 a 20,000.00		40,001.00 a 45,000.00	
20,001.00 a 25,000.00	✔	Mas de 45,000.00.	
25,001.00 a 30,000.00		NC	

P11. De los siguientes riesgos y fuentes de contaminación, ¿Cuáles afectan a la comunidad?			
Respuestas: a) Si b) No c) N/S d) N/C			
Acumulación de basura	No	Música alta de bares, colmados o vecinos	Si
Aguas estancadas	Si	Pocilga o granja	No
Bomba de gasolina	No	Polvo por calles o carreteras sin pavimentar	No
Cañada con basura o agua contaminada	No	Quema de Basura	No
Congestión de vehículos (taponamiento)	No	Ruido de vehículos y motores	Si
Desechos o residuos de fábrica, taller, hospital	No	Ruidos de fábrica o taller	No
Envasadora de gas	No	Ruidos y/o humos de planta eléctrica	No
Fábrica de productos químicos	No	Vertederos cerca de viviendas	No
Humo o gases de fábrica	No	Otro	No

P12. De los siguientes problemas sociales, ¿Cuáles afectan a la comunidad?			
Respuestas: a) Si b) No c) N/S d) N/C			
Alcoholismo	Si	Falta de energía eléctrica	No
Calles con poca o sin iluminación	No	Falta de escuela	No
Calles mal estado	No	Falta de instalaciones deportiva	No
Congestión y trafico desorganizado	No	Falta trabajo	No
Delincuencia	No	Problemas con migrantes indocumentados	No
Drogadicción	Si	Prostitución	Si
Embarazo infantil	No	Otro	No
Falta de agua	No		

P13. De las siguientes organizaciones e instituciones, ¿Cuáles existen en la comunidad?			
Respuestas: a) Si b) No c) N/S d) N/C			
Iglesias	Si	Asociaciones de protección al medio ambiente	No
Junta de Vecinos	Si	Centro de madres	No
Asociación de agricultores	No	Club Cultural y deportivos	No
Asociación de Comerciantes	No	Cooperativas	No
Asociación de estudiantes	No	Grupos de jóvenes	No
Asociación de Mujeres	No	ONGs o fundaciones de desarrollo	No
Asociación de productores	No	Sindicatos	No
Asociación Mutualistas	No	Otro	No

P14. ¿Existe en la comunidad algún área natural que es o deba ser protegida?	
Respuestas: a) Si b) No c) N/S d) N/C	
Fuente hídrica (río, lago, laguna, humedad…)	Si
Bosques	NS/NC
Otro	NS/NC

P15. De los siguientes riesgos ¿Cuáles son los principales que existen en su comunidad?			
Ciclones	No	Inundaciones	Si
Deslizamiento de tierra	No	Terremotos	No
Incendios	No	Otro	No

P16. De las siguientes entidades, ¿Cuáles existen en la comunidad?			
Cruz Roja	No	Sistema 9-1-1	Si
Cuerpo de Bomberos	Si	Otro	No
Defensa Civil	No		

II. Percepción sobre el proyecto

P17. ¿Tiene usted conocimiento del proyecto?			
Si	✔	NS/NC	
No			

P18. ¿Considera usted que el proyecto impactara al medio ambiente y su comunidad?			
Si	✔	NS/NC	
No			

P19. ¿Cómo entiende que será este impacto?			
Positivo	✔	NS/NC	
Negativo			

P20. Cuando el proyecto esté funcionando, cree que podría producir:			
Respuestas			
Contaminación de las aguas	NS/NC	Incendios	No
Contaminación del aire	NS/NC	Otro	NS/NC
Escapes de gases tóxicos	NS/NC		

P21. Usted cree que este proyecto puede:			
Generar empleos	Si	Contratar servicios en la comunidad	Si
Apoyar el desarrollo de la comunidad	Si	Contribuir a usar fuertes de energía menos contaminantes	No
Comprar en negocios locales	No	Proteger al medio ambiente	No

P22. Con la información que tiene sobre este tipo de proyecto o el tipo de proyecto, usted estaría:	
De acuerdo con su ejecución	✔
De acuerdo con condiciones	
En desacuerdo con su ejecución	
NS/NC	

P23. ¿Cuáles son las condiciones?	
Que no afecte el medio ambiente	
Que se contrate la gente de la comunidad	
Otro	

Observaciones: Que impacta mucho la comunidad Pol que en la zona franca se hacen muchas cosas materiales y a su vez se reproducen hay .as empleo para la comunidad

Encuestador: José David García

Supervisor: Fran Cáceres

EMPACA Formulario general

(Resultados a ser usados en: Análisis de Interesados y en el Socioeconómico)

Nombre: Anny López Vargas

Teléfono: 8296534263

Fecha: 44448

Provincia: La Romana

Municipio: Villa Verde

Sección/Barrio: Guayubin olivo

Paraje/sector:

I. Datos demográficos

P1. Edad:	32
P1.1. Rango de edad	
18 a 19	
20 a 29	
30 a 39	✔
40 a 49	
50 a 59	
60 o más	

P2. Sexo	
Masculino	
Femenino	✔

P3. Estado civil			
Casado(a)		Separado de matrimonio legal o religioso	
Unido(a)			
Viudo(a)		Separado(a) de unión libre	
Divorciado(a)		Soltero(a)	✔

P4. ¿Trabaja usted actualmente?			
Si	✔	No	

P5. Tipo de trabajo			
Empleado u obrero del gobierno central o municipal		Profesional que trabaja por cuenta propia	
Empleado u obrero de empresa pública		No profesional que trabaja por cuenta propia	✔
Empleado u obrero de empresas privadas		Trabajador(a) doméstico(a)	
Empleador o patrón		Otro (especifique)	
Trabajados(a) para un familiar o no familiar sin paga o ganancia			

P6. Nivel educativo			
Preescolar o inicial		Universitario	
Primario o básico		Postgrado, Maestría o Doctorado	
Secundario o Medio	✔	NC	

P7. Nacionalidad			
Dominicano/a	✔	Extranjero/a (especifique):	

P8. ¿Aproximadamente cuánto es el gasto mensual de su hogar?			
Menos de 10,000.00.	✔	30,001.00 a 35,000.00	
10,000.00 a 15,000.00		35,001.00 a 40,000.00	
15,001.00 a 20,000.00		40,001.00 a 45,000.00	
20,001.00 a 25,000.00		Mas de 45,000.00.	
25,001.00 a 30,000.00		NC	

P9. ¿Cuántos años tiene viviendo en la comunidad?			
Menos de 1		Entre 11 y 15	✔
Entre 1 y 5		Mas de 15	
Entre 6 y 10			

P10. ¿Más o menos cuál es su ingreso mensual?			
Menos de 10,000.00		30,001.00 a 35,000.00	
10,000.00 a 15,000.00	✔	35,001.00 a 40,000.00	
15,001.00 a 20,000.00		40,001.00 a 45,000.00	
20,001.00 a 25,000.00		Mas de 45,000.00.	
25,001.00 a 30,000.00		NC	

P11. De los siguientes riesgos y fuentes de contaminación, ¿Cuáles afectan a la comunidad?			
Respuestas: a) Si b) No c) N/S d) N/C			
Acumulación de basura	No	Música alta de bares, colmados o vecinos	No
Aguas estancadas	Si	Pocilga o granja	No
Bomba de gasolina	No	Polvo por calles o carreteras sin pavimentar	No
Cañada con basura o agua contaminada	No	Quema de Basura	No
Congestión de vehículos (taponamiento)	No	Ruido de vehículos y motores	No
Desechos o residuos de fábrica, taller, hospital	No	Ruidos de fábrica o taller	No
Envasadora de gas	No	Ruidos y/o humos de planta eléctrica	No
Fábrica de productos químicos	No	Vertederos cerca de viviendas	No
Humo o gases de fábrica	No	Otro	No

P12. De los siguientes problemas sociales, ¿Cuáles afectan a la comunidad?			
Respuestas:	a) Si b) No c) N/S d) N/C		
Alcoholismo	Si	Falta de energía eléctrica	No
Calles con poca o sin iluminación	No	Falta de escuela	No
Calles mal estado	No	Falta de instalaciones deportiva	No
Congestión y trafico desorganizado	No	Falta trabajo	No
Delincuencia	No	Problemas con migrantes indocumentados	No
Drogadicción	Si	Prostitución	No
Embarazo infantil	No	Otro	No
Falta de agua	No		

P13. De las siguientes organizaciones e instituciones, ¿Cuáles existen en la comunidad?			
Respuestas:	a) Si b) No c) N/S d) N/C		
Iglesias	Si	Asociaciones de protección al medio ambiente	No
Junta de Vecinos	No	Centro de madres	No
Asociación de agricultores	No	Club Cultural y deportivos	No
Asociación de Comerciantes	No	Cooperativas	No
Asociación de estudiantes	No	Grupos de jóvenes	No
Asociación de Mujeres	No	ONGs o fundaciones de desarrollo	No
Asociación de productores	No	Sindicatos	No
Asociación Mutualistas	No	Otro	No

P14. ¿Existe en la comunidad algún área natural que es o deba ser protegida?	
Respuestas: a) Si b) No c) N/S d) N/C	
Fuente hídrica (río, lago, laguna, humedad…)	Si
Bosques	NS/NC
Otro	NS/NC

P15. De los siguientes riesgos ¿Cuáles son los principales que existen en su comunidad?			
Ciclones	NS/NC	Inundaciones	NS/NC
Deslizamiento de tierra	NS/NC	Terremotos	NS/NC
Incendios	NS/NC	Otro	NS/NC

P16. De las siguientes entidades, ¿Cuáles existen en la comunidad?			
Cruz Roja	No	Sistema 9-1-1	Si
Cuerpo de Bomberos	Si	Otro	No
Defensa Civil	No		

II. Percepción sobre el proyecto

P17. ¿Tiene usted conocimiento del proyecto?			
Si	✔	NS/NC	
No			

P18. ¿Considera usted que el proyecto impactara al medio ambiente y su comunidad?			
Si	✔	NS/NC	
No			

P19. ¿Cómo entiende que será este impacto?			
Positivo	✔	NS/NC	
Negativo			

P20. Cuando el proyecto esté funcionando, cree que podría producir:			
Respuestas			
Contaminación de las aguas	NS/NC	Incendios	No
Contaminación del aire	Si	Otro	NS/NC
Escapes de gases tóxicos	NS/NC		

P21. Usted cree que este proyecto puede:			
Generar empleos	Si	Contratar servicios en la comunidad	Si
Apoyar el desarrollo de la comunidad	Si	Contribuir a usar fuertes de energía menos contaminantes	No
Comprar en negocios locales	No	Proteger al medio ambiente	No

P22. Con la información que tiene sobre este tipo de proyecto o el tipo de proyecto, usted estaría:	
De acuerdo con su ejecución	✔
De acuerdo con condiciones	
En desacuerdo con su ejecución	
NS/NC	

P23. ¿Cuáles son las condiciones?	
Que no afecte el medio ambiente	
Que se contrate la gente de la comunidad	
Otro	

Observaciones:

Encuestador: José David García

Supervisor: Fran Cáceres

EMPACA Formulario general

(Resultados a ser usados en: Análisis de Interesados y en el Socioeconómico)

Nombre: Francisco Rosario

Teléfono: NS/NC

Fecha: 44448

Provincia: La Romana

Municipio: Villa Verde

Sección/Barrio: Guayubin olivo

Paraje/sector:

I. Datos demográficos

P1. Edad:	36
P1.1. Rango de edad	
18 a 19	
20 a 29	
30 a 39	✔
40 a 49	
50 a 59	
60 o más	

P2. Sexo	
Masculino	✔
Femenino	

P3. Estado civil			
Casado(a)		Separado de matrimonio legal o religioso	
Unido(a)	✔		
Viudo(a)		Separado(a) de unión libre	
Divorciado(a)		Soltero(a)	

P4. ¿Trabaja usted actualmente?			
Si	✔	No	

P5. Tipo de trabajo			
Empleado u obrero del gobierno central o municipal		Profesional que trabaja por cuenta propia	
Empleado u obrero de empresa pública		No profesional que trabaja por cuenta propia	✔
Empleado u obrero de empresas privadas		Trabajador(a) doméstico(a)	
Empleador o patrón		Otro (especifique)	
Trabajados(a) para un familiar o no familiar sin paga o ganancia			

P6. Nivel educativo			
Preescolar o inicial		Universitario	
Primario o básico	✔	Postgrado, Maestría o Doctorado	
Secundario o Medio		NC	

P7. Nacionalidad			
Dominicano/a	✔	Extranjero/a (especifique):	

P8. ¿Aproximadamente cuánto es el gasto mensual de su hogar?			
Menos de 10,000.00.		30,001.00 a 35,000.00	
10,000.00 a 15,000.00	✔	35,001.00 a 40,000.00	
15,001.00 a 20,000.00		40,001.00 a 45,000.00	
20,001.00 a 25,000.00		Mas de 45,000.00.	
25,001.00 a 30,000.00		NC	

P9. ¿Cuántos años tiene viviendo en la comunidad?			
Menos de 1		Entre 11 y 15	
Entre 1 y 5	✔	Mas de 15	
Entre 6 y 10			

P10. ¿Más o menos cuál es su ingreso mensual?			
Menos de 10,000.00		30,001.00 a 35,000.00	
10,000.00 a 15,000.00		35,001.00 a 40,000.00	
15,001.00 a 20,000.00	✔	40,001.00 a 45,000.00	
20,001.00 a 25,000.00		Mas de 45,000.00.	
25,001.00 a 30,000.00		NC	

P11. De los siguientes riesgos y fuentes de contaminación, ¿Cuáles afectan a la comunidad?			
Respuestas: a) Si b) No c) N/S d) N/C			
Acumulación de basura	No	Música alta de bares, colmados o vecinos	Si
Aguas estancadas	No	Pocilga o granja	No
Bomba de gasolina	No	Polvo por calles o carreteras sin pavimentar	No
Cañada con basura o agua contaminada	No	Quema de Basura	No
Congestión de vehículos (taponamiento)	No	Ruido de vehículos y motores	Si
Desechos o residuos de fábrica, taller, hospital	No	Ruidos de fábrica o taller	No
Envasadora de gas	No	Ruidos y/o humos de planta eléctrica	No
Fábrica de productos químicos	No	Vertederos cerca de viviendas	No
Humo o gases de fábrica	No	Otro	No

P12. De los siguientes problemas sociales, ¿Cuáles afectan a la comunidad?			
Respuestas:	a) Si b) No c) N/S d) N/C		
Alcoholismo	Si	Falta de energía eléctrica	No
Calles con poca o sin iluminación	No	Falta de escuela	No
Calles mal estado	No	Falta de instalaciones deportiva	No
Congestión y trafico desorganizado	No	Falta trabajo	No
Delincuencia	Si	Problemas con migrantes indocumentados	No
Drogadicción	Si	Prostitución	Si
Embarazo infantil	No	Otro	No
Falta de agua	No		

P13. De las siguientes organizaciones e instituciones, ¿Cuáles existen en la comunidad?			
Respuestas:	a) Si b) No c) N/S d) N/C		
Iglesias	Si	Asociaciones de protección al medio ambiente	No
Junta de Vecinos	No	Centro de madres	No
Asociación de agricultores	No	Club Cultural y deportivos	No
Asociación de Comerciantes	No	Cooperativas	No
Asociación de estudiantes	No	Grupos de jóvenes	No
Asociación de Mujeres	No	ONGs o fundaciones de desarrollo	No
Asociación de productores	No	Sindicatos	No
Asociación Mutualistas	No	Otro	No

P14. ¿Existe en la comunidad algún área natural que es o deba ser protegida?	
Respuestas: a) Si b) No c) N/S d) N/C	
Fuente hídrica (río, lago, laguna, humedad…)	Si
Bosques	NS/NC
Otro	NS/NC

P15. De los siguientes riesgos ¿Cuáles son los principales que existen en su comunidad?			
Ciclones	No	Inundaciones	Si
Deslizamiento de tierra	No	Terremotos	No
Incendios	No	Otro	No

P16. De las siguientes entidades, ¿Cuáles existen en la comunidad?			
Cruz Roja	No	Sistema 9-1-1	Si
Cuerpo de Bomberos	Si	Otro	No
Defensa Civil	No		

II. Percepción sobre el proyecto

P17. ¿Tiene usted conocimiento del proyecto?			
Si	✔	NS/NC	
No			

P18. ¿Considera usted que el proyecto impactara al medio ambiente y su comunidad?			
Si	✔	NS/NC	
No			

P19. ¿Cómo entiende que será este impacto?			
Positivo	✔	NS/NC	
Negativo			

P20. Cuando el proyecto esté funcionando, cree que podría producir:			
Respuestas			
Contaminación de las aguas	NS/NC	Incendios	No
Contaminación del aire	NS/NC	Otro	NS/NC
Escapes de gases tóxicos	No		

P21. Usted cree que este proyecto puede:			
Generar empleos	Si	Contratar servicios en la comunidad	Si
Apoyar el desarrollo de la comunidad	Si	Contribuir a usar fuertes de energía menos contaminantes	No
Comprar en negocios locales	No	Proteger al medio ambiente	No

P22. Con la información que tiene sobre este tipo de proyecto o el tipo de proyecto, usted estaría:	
De acuerdo con su ejecución	✔
De acuerdo con condiciones	
En desacuerdo con su ejecución	
NS/NC	

P23. ¿Cuáles son las condiciones?	
Que no afecte el medio ambiente	
Que se contrate la gente de la comunidad	
Otro	

Observaciones:

Encuestador: José David García

Supervisor: Fran Cáceres

EMPACA Formulario general

(Resultados a ser usados en: Análisis de Interesados y en el Socioeconómico)

Nombre: Eddy Santana cuevas

Teléfono: 8097436823

Fecha: 44448

Provincia: La Romana

Municipio: Villa Verde

Sección/Barrio: Guayubin olivo

Paraje/sector:

I. Datos demográficos

P1. Edad:	38
P1.1. Rango de edad	
18 a 19	
20 a 29	
30 a 39	✔
40 a 49	
50 a 59	
60 o más	

P2. Sexo	
Masculino	✔
Femenino	

P3. Estado civil			
Casado(a)		Separado de matrimonio legal o religioso	
Unido(a)			
Viudo(a)		Separado(a) de unión libre	
Divorciado(a)		Soltero(a)	✔

P4. ¿Trabaja usted actualmente?			
Si	✔	No	

P5. Tipo de trabajo			
Empleado u obrero del gobierno central o municipal		Profesional que trabaja por cuenta propia	
Empleado u obrero de empresa pública		No profesional que trabaja por cuenta propia	✔
Empleado u obrero de empresas privadas		Trabajador(a) doméstico(a)	
Empleador o patrón		Otro (especifique)	
Trabajados(a) para un familiar o no familiar sin paga o ganancia			

P6. Nivel educativo			
Preescolar o inicial		Universitario	
Primario o básico	✔	Postgrado, Maestría o Doctorado	
Secundario o Medio		NC	

P7. Nacionalidad			
Dominicano/a	✔	Extranjero/a (especifique):	

P8. ¿Aproximadamente cuánto es el gasto mensual de su hogar?			
Menos de 10,000.00.		30,001.00 a 35,000.00	
10,000.00 a 15,000.00	✔	35,001.00 a 40,000.00	
15,001.00 a 20,000.00		40,001.00 a 45,000.00	
20,001.00 a 25,000.00		Mas de 45,000.00.	
25,001.00 a 30,000.00		NC	

P9. ¿Cuántos años tiene viviendo en la comunidad?			
Menos de 1		Entre 11 y 15	
Entre 1 y 5		Mas de 15	
Entre 6 y 10	✔		

P10. ¿Más o menos cuál es su ingreso mensual?			
Menos de 10,000.00		30,001.00 a 35,000.00	
10,000.00 a 15,000.00		35,001.00 a 40,000.00	
15,001.00 a 20,000.00	✔	40,001.00 a 45,000.00	
20,001.00 a 25,000.00		Mas de 45,000.00.	
25,001.00 a 30,000.00		NC	

P11. De los siguientes riesgos y fuentes de contaminación, ¿Cuáles afectan a la comunidad?			
Respuestas: a) Si b) No c) N/S d) N/C			
Acumulación de basura	No	Música alta de bares, colmados o vecinos	Si
Aguas estancadas	No	Pocilga o granja	No
Bomba de gasolina	No	Polvo por calles o carreteras sin pavimentar	Si
Cañada con basura o agua contaminada	No	Quema de Basura	No
Congestión de vehículos (taponamiento)	No	Ruido de vehículos y motores	Si
Desechos o residuos de fábrica, taller, hospital	No	Ruidos de fábrica o taller	No
Envasadora de gas	No	Ruidos y/o humos de planta eléctrica	No
Fábrica de productos químicos	No	Vertederos cerca de viviendas	No
Humo o gases de fábrica	No	Otro	No

P12. De los siguientes problemas sociales, ¿Cuáles afectan a la comunidad?			
Respuestas: a) Si b) No c) N/S d) N/C			
Alcoholismo	Si	Falta de energía eléctrica	No
Calles con poca o sin iluminación	No	Falta de escuela	No
Calles mal estado	No	Falta de instalaciones deportiva	No
Congestión y trafico desorganizado	No	Falta trabajo	No
Delincuencia	No	Problemas con migrantes indocumentados	No
Drogadicción	Si	Prostitución	No
Embarazo infantil	No	Otro	No
Falta de agua	No		

P13. De las siguientes organizaciones e instituciones, ¿Cuáles existen en la comunidad?			
Respuestas: a) Si b) No c) N/S d) N/C			
Iglesias	Si	Asociaciones de protección al medio ambiente	No
Junta de Vecinos	Si	Centro de madres	No
Asociación de agricultores	No	Club Cultural y deportivos	No
Asociación de Comerciantes	No	Cooperativas	No
Asociación de estudiantes	No	Grupos de jóvenes	No
Asociación de Mujeres	No	ONGs o fundaciones de desarrollo	No
Asociación de productores	No	Sindicatos	No
Asociación Mutualistas	No	Otro	No

P14. ¿Existe en la comunidad algún área natural que es o deba ser protegida?	
Respuestas: a) Si b) No c) N/S d) N/C	
Fuente hídrica (río, lago, laguna, humedad…)	Si
Bosques	NS/NC
Otro	NS/NC

P15. De los siguientes riesgos ¿Cuáles son los principales que existen en su comunidad?			
Ciclones	NS/NC	Inundaciones	NS/NC
Deslizamiento de tierra	NS/NC	Terremotos	NS/NC
Incendios	NS/NC	Otro	NS/NC

P16. De las siguientes entidades, ¿Cuáles existen en la comunidad?			
Cruz Roja	No	Sistema 9-1-1	Si
Cuerpo de Bomberos	Si	Otro	No
Defensa Civil	No		

II. Percepción sobre el proyecto

P17. ¿Tiene usted conocimiento del proyecto?			
Si	✔	NS/NC	
No			

P18. ¿Considera usted que el proyecto impactara al medio ambiente y su comunidad?			
Si	✔	NS/NC	
No			

P19. ¿Cómo entiende que será este impacto?			
Positivo	✔	NS/NC	
Negativo			

P20. Cuando el proyecto esté funcionando, cree que podría producir:			
Respuestas			
Contaminación de las aguas	NS/NC	Incendios	No
Contaminación del aire	NS/NC	Otro	NS/NC
Escapes de gases tóxicos	No		

P21. Usted cree que este proyecto puede:			
Generar empleos	Si	Contratar servicios en la comunidad	No
Apoyar el desarrollo de la comunidad	Si	Contribuir a usar fuertes de energía menos contaminantes	No
Comprar en negocios locales	No	Proteger al medio ambiente	No

P22. Con la información que tiene sobre este tipo de proyecto o el tipo de proyecto, usted estaría:	
De acuerdo con su ejecución	✔
De acuerdo con condiciones	
En desacuerdo con su ejecución	
NS/NC	

P23. ¿Cuáles son las condiciones?	
Que no afecte el medio ambiente	
Que se contrate la gente de la comunidad	
Otro	

Observaciones:

Encuestador: José David García

Supervisor: Fran Cáceres

EMPACA Formulario general

(Resultados a ser usados en: Análisis de Interesados y en el Socioeconómico)

Nombre: Ramón del rosario

Teléfono: NS/NC

Fecha: 44448

Provincia: La Romana

Municipio: Villa Verde

Sección/Barrio: Guayubin olivo

Paraje/sector:

I. Datos demográficos

P1. Edad:	49
P1.1. Rango de edad	
18 a 19	
20 a 29	
30 a 39	
40 a 49	✔
50 a 59	
60 o más	

P2. Sexo	
Masculino	✔
Femenino	

P3. Estado civil			
Casado(a)		Separado de matrimonio legal o religioso	
Unido(a)			
Viudo(a)		Separado(a) de unión libre	
Divorciado(a)		Soltero(a)	✔

P4. ¿Trabaja usted actualmente?			
Si	✔	No	

P5. Tipo de trabajo			
Empleado u obrero del gobierno central o municipal		Profesional que trabaja por cuenta propia	
Empleado u obrero de empresa pública		No profesional que trabaja por cuenta propia	✔
Empleado u obrero de empresas privadas		Trabajador(a) doméstico(a)	
Empleador o patrón		Otro (especifique)	
Trabajados(a) para un familiar o no familiar sin paga o ganancia			

P6. Nivel educativo			
Preescolar o inicial		Universitario	
Primario o básico	✔	Postgrado, Maestría o Doctorado	
Secundario o Medio		NC	

P7. Nacionalidad			
Dominicano/a	✔	Extranjero/a (especifique):	

P8. ¿Aproximadamente cuánto es el gasto mensual de su hogar?			
Menos de 10,000.00.		30,001.00 a 35,000.00	
10,000.00 a 15,000.00	✔	35,001.00 a 40,000.00	
15,001.00 a 20,000.00		40,001.00 a 45,000.00	
20,001.00 a 25,000.00		Mas de 45,000.00.	
25,001.00 a 30,000.00		NC	

P9. ¿Cuántos años tiene viviendo en la comunidad?			
Menos de 1		Entre 11 y 15	
Entre 1 y 5		Mas de 15	
Entre 6 y 10	✔		

P10. ¿Más o menos cuál es su ingreso mensual?			
Menos de 10,000.00		30,001.00 a 35,000.00	
10,000.00 a 15,000.00		35,001.00 a 40,000.00	
15,001.00 a 20,000.00	✔	40,001.00 a 45,000.00	
20,001.00 a 25,000.00		Mas de 45,000.00.	
25,001.00 a 30,000.00		NC	

P11. De los siguientes riesgos y fuentes de contaminación, ¿Cuáles afectan a la comunidad?			
Respuestas: a) Si b) No c) N/S d) N/C			
Acumulación de basura	NS/ NC	Música alta de bares, colmados o vecinos	NS/ NC
Aguas estancadas	NS/ NC	Pocilga o granja	NS/ NC
Bomba de gasolina	NS/ NC	Polvo por calles o carreteras sin pavimentar	NS/ NC
Cañada con basura o agua contaminada	NS/ NC	Quema de Basura	NS/ NC
Congestión de vehículos (taponamiento)	NS/ NC	Ruido de vehículos y motores	NS/ NC
Desechos o residuos de fábrica, taller, hospital	NS/ NC	Ruidos de fábrica o taller	NS/ NC
Envasadora de gas	NS/ NC	Ruidos y/o humos de planta eléctrica	NS/ NC
Fábrica de productos químicos	NS/ NC	Vertederos cerca de viviendas	NS/ NC
Humo o gases de fábrica	NS/ NC	Otro	NS/ NC

P12. De los siguientes problemas sociales, ¿Cuáles afectan a la comunidad?			
Respuestas:	a) Si b) No c) N/S d) N/C		
Alcoholismo	Si	Falta de energía eléctrica	No
Calles con poca o sin iluminación	No	Falta de escuela	No
Calles mal estado	No	Falta de instalaciones deportiva	No
Congestión y trafico desorganizado	No	Falta trabajo	No
Delincuencia	No	Problemas con migrantes indocumentados	No
Drogadicción	Si	Prostitución	No
Embarazo infantil	No	Otro	No
Falta de agua	No		

P13. De las siguientes organizaciones e instituciones, ¿Cuáles existen en la comunidad?			
Respuestas:	a) Si b) No c) N/S d) N/C		
Iglesias	Si	Asociaciones de protección al medio ambiente	No
Junta de Vecinos	Si	Centro de madres	No
Asociación de agricultores	No	Club Cultural y deportivos	No
Asociación de Comerciantes	No	Cooperativas	No
Asociación de estudiantes	No	Grupos de jóvenes	No
Asociación de Mujeres	No	ONGs o fundaciones de desarrollo	No
Asociación de productores	No	Sindicatos	No
Asociación Mutualistas	No	Otro	No

P14. ¿Existe en la comunidad algún área natural que es o deba ser protegida?	
Respuestas: a) Si b) No c) N/S d) N/C	
Fuente hídrica (río, lago, laguna, humedad…)	Si
Bosques	NS/NC
Otro	NS/NC

P15. De los siguientes riesgos ¿Cuáles son los principales que existen en su comunidad?			
Ciclones	NS/NC	Inundaciones	NS/NC
Deslizamiento de tierra	NS/NC	Terremotos	NS/NC
Incendios	NS/NC	Otro	NS/NC

P16. De las siguientes entidades, ¿Cuáles existen en la comunidad?			
Cruz Roja	No	Sistema 9-1-1	Si
Cuerpo de Bomberos	Si	Otro	No
Defensa Civil	No		

II. Percepción sobre el proyecto

P17. ¿Tiene usted conocimiento del proyecto?			
Si	✔	NS/NC	
No			

P18. ¿Considera usted que el proyecto impactara al medio ambiente y su comunidad?			
Si	✔	NS/NC	
No			

P19. ¿Cómo entiende que será este impacto?			
Positivo	✔	NS/NC	
Negativo			

P20. Cuando el proyecto esté funcionando, cree que podría producir:			
Respuestas			
Contaminación de las aguas	NS/NC	Incendios	No
Contaminación del aire	NS/NC	Otro	NS/NC
Escapes de gases tóxicos	No		

P21. Usted cree que este proyecto puede:			
Generar empleos	Si	Contratar servicios en la comunidad	Si
Apoyar el desarrollo de la comunidad	Si	Contribuir a usar fuertes de energía menos contaminantes	No
Comprar en negocios locales	No	Proteger al medio ambiente	No

P22. Con la información que tiene sobre este tipo de proyecto o el tipo de proyecto, usted estaría:	
De acuerdo con su ejecución	✔
De acuerdo con condiciones	
En desacuerdo con su ejecución	
NS/NC	

P23. ¿Cuáles son las condiciones?	
Que no afecte el medio ambiente	
Que se contrate la gente de la comunidad	
Otro	

Observaciones:

Encuestador: José David García

Supervisor: Fran Cáceres

EMPACA Formulario general

(Resultados a ser usados en: Análisis de Interesados y en el Socioeconómico)

Nombre: Juan Carlos Mendoza

Teléfono: 8495236737

Fecha: 44448

Provincia: La Romana

Municipio: Villa Verde

Sección/Barrio: Guayubin olivo

Paraje/sector:

I. Datos demográficos

P1. Edad:	28
P1.1. Rango de edad	
18 a 19	
20 a 29	✔
30 a 39	
40 a 49	
50 a 59	
60 o más	

P2. Sexo	
Masculino	✔
Femenino	

P3. Estado civil			
Casado(a)	✔	Separado de matrimonio legal o religioso	
Unido(a)			
Viudo(a)		Separado(a) de unión libre	
Divorciado(a)		Soltero(a)	

P4. ¿Trabaja usted actualmente?			
Si	✔	No	

P5. Tipo de trabajo			
Empleado u obrero del gobierno central o municipal		Profesional que trabaja por cuenta propia	
Empleado u obrero de empresa pública		No profesional que trabaja por cuenta propia	
Empleado u obrero de empresas privadas	✔	Trabajador(a) doméstico(a)	
Empleador o patrón		Otro (especifique)	
Trabajados(a) para un familiar o no familiar sin paga o ganancia			

P6. Nivel educativo			
Preescolar o inicial		Universitario	
Primario o básico		Postgrado, Maestría o Doctorado	
Secundario o Medio	✔	NC	

P7. Nacionalidad			
Dominicano/a	✔	Extranjero/a (especifique):	

P8. ¿Aproximadamente cuánto es el gasto mensual de su hogar?			
Menos de 10,000.00.		30,001.00 a 35,000.00	
10,000.00 a 15,000.00		35,001.00 a 40,000.00	
15,001.00 a 20,000.00	✔	40,001.00 a 45,000.00	
20,001.00 a 25,000.00		Mas de 45,000.00.	
25,001.00 a 30,000.00		NC	

P9. ¿Cuántos años tiene viviendo en la comunidad?			
Menos de 1		Entre 11 y 15	
Entre 1 y 5		Mas de 15	
Entre 6 y 10	✔		

P10. ¿Más o menos cuál es su ingreso mensual?			
Menos de 10,000.00		30,001.00 a 35,000.00	
10,000.00 a 15,000.00		35,001.00 a 40,000.00	
15,001.00 a 20,000.00		40,001.00 a 45,000.00	
20,001.00 a 25,000.00	✔	Mas de 45,000.00.	
25,001.00 a 30,000.00		NC	

P11. De los siguientes riesgos y fuentes de contaminación, ¿Cuáles afectan a la comunidad?			
Respuestas: a) Si b) No c) N/S d) N/C			
Acumulación de basura	No	Música alta de bares, colmados o vecinos	No
Aguas estancadas	No	Pocilga o granja	No
Bomba de gasolina	No	Polvo por calles o carreteras sin pavimentar	No
Cañada con basura o agua contaminada	No	Quema de Basura	No
Congestión de vehículos (taponamiento)	No	Ruido de vehículos y motores	Si
Desechos o residuos de fábrica, taller, hospital	No	Ruidos de fábrica o taller	No
Envasadora de gas	No	Ruidos y/o humos de planta eléctrica	No
Fábrica de productos químicos	No	Vertederos cerca de viviendas	No
Humo o gases de fábrica	No	Otro	No

P12. De los siguientes problemas sociales, ¿Cuáles afectan a la comunidad?			
Respuestas: a) Si b) No c) N/S d) N/C			
Alcoholismo	Si	Falta de energía eléctrica	No
Calles con poca o sin iluminación	No	Falta de escuela	No
Calles mal estado	No	Falta de instalaciones deportiva	No
Congestión y trafico desorganizado	No	Falta trabajo	No
Delincuencia	No	Problemas con migrantes indocumentados	No
Drogadicción	Si	Prostitución	No
Embarazo infantil	No	Otro	No
Falta de agua	No		

P13. De las siguientes organizaciones e instituciones, ¿Cuáles existen en la comunidad?			
Respuestas: a) Si b) No c) N/S d) N/C			
Iglesias	Si	Asociaciones de protección al medio ambiente	No
Junta de Vecinos	No	Centro de madres	No
Asociación de agricultores	No	Club Cultural y deportivos	No
Asociación de Comerciantes	No	Cooperativas	No
Asociación de estudiantes	No	Grupos de jóvenes	No
Asociación de Mujeres	No	ONGs o fundaciones de desarrollo	No
Asociación de productores	No	Sindicatos	No
Asociación Mutualistas	No	Otro	No

P14. ¿Existe en la comunidad algún área natural que es o deba ser protegida?	
Respuestas: a) Si b) No c) N/S d) N/C	
Fuente hídrica (río, lago, laguna, humedad…)	Si
Bosques	NS/NC
Otro	NS/NC

P15. De los siguientes riesgos ¿Cuáles son los principales que existen en su comunidad?			
Ciclones	NS/NC	Inundaciones	NS/NC
Deslizamiento de tierra	NS/NC	Terremotos	NS/NC
Incendios	NS/NC	Otro	NS/NC

P16. De las siguientes entidades, ¿Cuáles existen en la comunidad?			
Cruz Roja	No	Sistema 9-1-1	Si
Cuerpo de Bomberos	Si	Otro	No
Defensa Civil	No		

II. Percepción sobre el proyecto

P17. ¿Tiene usted conocimiento del proyecto?			
Si	✔	NS/NC	
No			

P18. ¿Considera usted que el proyecto impactara al medio ambiente y su comunidad?			
Si	✔	NS/NC	
No			

P19. ¿Cómo entiende que será este impacto?			
Positivo	✔	NS/NC	
Negativo			

P20. Cuando el proyecto esté funcionando, cree que podría producir:			
Respuestas			
Contaminación de las aguas	No	Incendios	No
Contaminación del aire	No	Otro	NS/NC
Escapes de gases tóxicos	No		

P21. Usted cree que este proyecto puede:			
Generar empleos	Si	Contratar servicios en la comunidad	Si
Apoyar el desarrollo de la comunidad	No	Contribuir a usar fuertes de energía menos contaminantes	No
Comprar en negocios locales	No	Proteger al medio ambiente	No

P22. Con la información que tiene sobre este tipo de proyecto o el tipo de proyecto, usted estaría:	
De acuerdo con su ejecución	✔
De acuerdo con condiciones	
En desacuerdo con su ejecución	
NS/NC	

P23. ¿Cuáles son las condiciones?	
Que no afecte el medio ambiente	
Que se contrate la gente de la comunidad	
Otro	

Observaciones: Que la zona franca es buena en la comunidad Pol los empleos que le puede brindar

Encuestador: José David García

Supervisor: Fran Cáceres

EMPACA Formulario general

(Resultados a ser usados en: Análisis de Interesados y en el Socioeconómico)

Nombre: Estefany Pimentel rojas

Teléfono: 8496552131

Fecha: 44448

Provincia: La Romana

Municipio: Villa Verde

Sección/Barrio: Guayubin olivo

Paraje/sector:

I. Datos demográficos

P1. Edad:	28
P1.1. Rango de edad	
18 a 19	
20 a 29	✔
30 a 39	
40 a 49	
50 a 59	
60 o más	

P2. Sexo	
Masculino	
Femenino	✔

P3. Estado civil			
Casado(a)		Separado de matrimonio legal o religioso	
Unido(a)			
Viudo(a)		Separado(a) de unión libre	
Divorciado(a)		Soltero(a)	✔

P4. ¿Trabaja usted actualmente?			
Si	✔	No	

P5. Tipo de trabajo			
Empleado u obrero del gobierno central o municipal		Profesional que trabaja por cuenta propia	
Empleado u obrero de empresa pública		No profesional que trabaja por cuenta propia	✔
Empleado u obrero de empresas privadas		Trabajador(a) doméstico(a)	
Empleador o patrón		Otro (especifique)	
Trabajados(a) para un familiar o no familiar sin paga o ganancia			

P6. Nivel educativo			
Preescolar o inicial		Universitario	
Primario o básico		Postgrado, Maestría o Doctorado	
Secundario o Medio	✔	NC	

P7. Nacionalidad			
Dominicano/a	✔	Extranjero/a (especifique):	

P8. ¿Aproximadamente cuánto es el gasto mensual de su hogar?			
Menos de 10,000.00.	✔	30,001.00 a 35,000.00	
10,000.00 a 15,000.00		35,001.00 a 40,000.00	
15,001.00 a 20,000.00		40,001.00 a 45,000.00	
20,001.00 a 25,000.00		Mas de 45,000.00.	
25,001.00 a 30,000.00		NC	

P9. ¿Cuántos años tiene viviendo en la comunidad?			
Menos de 1		Entre 11 y 15	
Entre 1 y 5	✔	Mas de 15	
Entre 6 y 10			

P10. ¿Más o menos cuál es su ingreso mensual?			
Menos de 10,000.00		30,001.00 a 35,000.00	
10,000.00 a 15,000.00		35,001.00 a 40,000.00	
15,001.00 a 20,000.00	✔	40,001.00 a 45,000.00	
20,001.00 a 25,000.00		Mas de 45,000.00.	
25,001.00 a 30,000.00		NC	

P11. De los siguientes riesgos y fuentes de contaminación, ¿Cuáles afectan a la comunidad?			
Respuestas: a) Si b) No c) N/S d) N/C			
Acumulación de basura	No	Música alta de bares, colmados o vecinos	No
Aguas estancadas	Si	Pocilga o granja	No
Bomba de gasolina	No	Polvo por calles o carreteras sin pavimentar	No
Cañada con basura o agua contaminada	No	Quema de Basura	No
Congestión de vehículos (taponamiento)	No	Ruido de vehículos y motores	Si
Desechos o residuos de fábrica, taller, hospital	No	Ruidos de fábrica o taller	No
Envasadora de gas	No	Ruidos y/o humos de planta eléctrica	No
Fábrica de productos químicos	No	Vertederos cerca de viviendas	No
Humo o gases de fábrica	No	Otro	No

P12. De los siguientes problemas sociales, ¿Cuáles afectan a la comunidad?			
Respuestas:	a) Si b) No c) N/S d) N/C		
Alcoholismo	Si	Falta de energía eléctrica	No
Calles con poca o sin iluminación	No	Falta de escuela	No
Calles mal estado	No	Falta de instalaciones deportiva	No
Congestión y trafico desorganizado	No	Falta trabajo	No
Delincuencia	No	Problemas con migrantes indocumentados	No
Drogadicción	Si	Prostitución	No
Embarazo infantil	No	Otro	No
Falta de agua	No		

P13. De las siguientes organizaciones e instituciones, ¿Cuáles existen en la comunidad?			
Respuestas:	a) Si b) No c) N/S d) N/C		
Iglesias	Si	Asociaciones de protección al medio ambiente	No
Junta de Vecinos	Si	Centro de madres	No
Asociación de agricultores	No	Club Cultural y deportivos	No
Asociación de Comerciantes	No	Cooperativas	No
Asociación de estudiantes	No	Grupos de jóvenes	No
Asociación de Mujeres	No	ONGs o fundaciones de desarrollo	No
Asociación de productores	No	Sindicatos	No
Asociación Mutualistas	No	Otro	No

P14. ¿Existe en la comunidad algún área natural que es o deba ser protegida?	
Respuestas: a) Si b) No c) N/S d) N/C	
Fuente hídrica (río, lago, laguna, humedad…)	Si
Bosques	NS/NC
Otro	NS/NC

P15. De los siguientes riesgos ¿Cuáles son los principales que existen en su comunidad?			
Ciclones	No	Inundaciones	No
Deslizamiento de tierra	No	Terremotos	No
Incendios	No	Otro	No

P16. De las siguientes entidades, ¿Cuáles existen en la comunidad?			
Cruz Roja	No	Sistema 9-1-1	Si
Cuerpo de Bomberos	Si	Otro	No
Defensa Civil	No		

II. Percepción sobre el proyecto

P17. ¿Tiene usted conocimiento del proyecto?			
Si	✔	NS/NC	
No			

P18. ¿Considera usted que el proyecto impactara al medio ambiente y su comunidad?			
Si	✔	NS/NC	
No			

P19. ¿Cómo entiende que será este impacto?			
Positivo	✔	NS/NC	
Negativo			

P20. Cuando el proyecto esté funcionando, cree que podría producir:			
Respuestas			
Contaminación de las aguas	NS/NC	Incendios	NS/NS
Contaminación del aire	NS/NC	Otro	NS/NC
Escapes de gases tóxicos	No		

P21. Usted cree que este proyecto puede:			
Generar empleos	Si	Contratar servicios en la comunidad	Si
Apoyar el desarrollo de la comunidad	Si	Contribuir a usar fuertes de energía menos contaminantes	No
Comprar en negocios locales	No	Proteger al medio ambiente	No

P22. Con la información que tiene sobre este tipo de proyecto o el tipo de proyecto, usted estaría:	
De acuerdo con su ejecución	✔
De acuerdo con condiciones	
En desacuerdo con su ejecución	
NS/NC	

P23. ¿Cuáles son las condiciones?	
Que no afecte el medio ambiente	
Que se contrate la gente de la comunidad	
Otro	

Observaciones: Que el proyecto está bien Pol lo que beneficia la comunidad

Encuestador: José David García

Supervisor: Fran Cáceres

EMPACA Formulario general

(Resultados a ser usados en: Análisis de Interesados y en el Socioeconómico)

Nombre: Roberta Guzmán

Teléfono: 8296535243

Fecha: 44448

Provincia: La Romana

Municipio: Villa Verde

Sección/Barrio: Guayubin olivo

Paraje/sector:

I. Datos demográficos

P1. Edad:	36
P1.1. Rango de edad	
18 a 19	
20 a 29	
30 a 39	✔
40 a 49	
50 a 59	
60 o más	

P2. Sexo	
Masculino	
Femenino	✔

P3. Estado civil			
Casado(a)		Separado de matrimonio legal o religioso	
Unido(a)			
Viudo(a)		Separado(a) de unión libre	
Divorciado(a)		Soltero(a)	✔

P4. ¿Trabaja usted actualmente?			
Si		No	✔

P5. Tipo de trabajo			
Empleado u obrero del gobierno central o municipal		Profesional que trabaja por cuenta propia	
Empleado u obrero de empresa pública		No profesional que trabaja por cuenta propia	
Empleado u obrero de empresas privadas		Trabajador(a) doméstico(a)	
Empleador o patrón		Otro (especifique)	
Trabajados(a) para un familiar o no familiar sin paga o ganancia			

P6. Nivel educativo			
Preescolar o inicial		Universitario	
Primario o básico	✔	Postgrado, Maestría o Doctorado	
Secundario o Medio		NC	

P7. Nacionalidad			
Dominicano/a	✔	Extranjero/a (especifique):	

P8. ¿Aproximadamente cuánto es el gasto mensual de su hogar?			
Menos de 10,000.00.	✔	30,001.00 a 35,000.00	
10,000.00 a 15,000.00		35,001.00 a 40,000.00	
15,001.00 a 20,000.00		40,001.00 a 45,000.00	
20,001.00 a 25,000.00		Mas de 45,000.00.	
25,001.00 a 30,000.00		NC	

P9. ¿Cuántos años tiene viviendo en la comunidad?			
Menos de 1		Entre 11 y 15	
Entre 1 y 5		Mas de 15	✔
Entre 6 y 10			

P10. ¿Más o menos cuál es su ingreso mensual?			
Menos de 10,000.00		30,001.00 a 35,000.00	
10,000.00 a 15,000.00	✔	35,001.00 a 40,000.00	
15,001.00 a 20,000.00		40,001.00 a 45,000.00	
20,001.00 a 25,000.00		Mas de 45,000.00.	
25,001.00 a 30,000.00		NC	

P11. De los siguientes riesgos y fuentes de contaminación, ¿Cuáles afectan a la comunidad?			
Respuestas: a) Si b) No c) N/S d) N/C			
Acumulación de basura	No	Música alta de bares, colmados o vecinos	Si
Aguas estancadas	No	Pocilga o granja	No
Bomba de gasolina	No	Polvo por calles o carreteras sin pavimentar	No
Cañada con basura o agua contaminada	No	Quema de Basura	No
Congestión de vehículos (taponamiento)	No	Ruido de vehículos y motores	Si
Desechos o residuos de fábrica, taller, hospital	No	Ruidos de fábrica o taller	No
Envasadora de gas	No	Ruidos y/o humos de planta eléctrica	No
Fábrica de productos químicos	No	Vertederos cerca de viviendas	No
Humo o gases de fábrica	No	Otro	No

P12. De los siguientes problemas sociales, ¿Cuáles afectan a la comunidad?			
Respuestas: a) Si b) No c) N/S d) N/C			
Alcoholismo	Si	Falta de energía eléctrica	No
Calles con poca o sin iluminación	No	Falta de escuela	No
Calles mal estado	No	Falta de instalaciones deportiva	No
Congestión y trafico desorganizado	No	Falta trabajo	No
Delincuencia	No	Problemas con migrantes indocumentados	No
Drogadicción	Si	Prostitución	No
Embarazo infantil	No	Otro	No
Falta de agua	No		

P13. De las siguientes organizaciones e instituciones, ¿Cuáles existen en la comunidad?			
Respuestas: a) Si b) No c) N/S d) N/C			
Iglesias	Si	Asociaciones de protección al medio ambiente	No
Junta de Vecinos	Si	Centro de madres	No
Asociación de agricultores	No	Club Cultural y deportivos	No
Asociación de Comerciantes	No	Cooperativas	No
Asociación de estudiantes	No	Grupos de jóvenes	No
Asociación de Mujeres	No	ONGs o fundaciones de desarrollo	No
Asociación de productores	No	Sindicatos	No
Asociación Mutualistas	No	Otro	No

P14. ¿Existe en la comunidad algún área natural que es o deba ser protegida?	
Respuestas: a) Si b) No c) N/S d) N/C	
Fuente hídrica (río, lago, laguna, humedad…)	Si
Bosques	NS/NC
Otro	NS/NC

P15. De los siguientes riesgos ¿Cuáles son los principales que existen en su comunidad?			
Ciclones	No	Inundaciones	Si
Deslizamiento de tierra	No	Terremotos	No
Incendios	Si	Otro	No

P16. De las siguientes entidades, ¿Cuáles existen en la comunidad?			
Cruz Roja	No	Sistema 9-1-1	Si
Cuerpo de Bomberos	Si	Otro	No
Defensa Civil	No		

II. Percepción sobre el proyecto

P17. ¿Tiene usted conocimiento del proyecto?			
Si	✔	NS/NC	
No			

P18. ¿Considera usted que el proyecto impactara al medio ambiente y su comunidad?			
Si	✔	NS/NC	
No			

P19. ¿Cómo entiende que será este impacto?			
Positivo	✔	NS/NC	
Negativo			

P20. Cuando el proyecto esté funcionando, cree que podría producir:			
Respuestas			
Contaminación de las aguas	NS/NC	Incendios	NS/NS
Contaminación del aire	NS/NC	Otro	NS/NC
Escapes de gases tóxicos	No		

P21. Usted cree que este proyecto puede:			
Generar empleos	Si	Contratar servicios en la comunidad	Si
Apoyar el desarrollo de la comunidad	Si	Contribuir a usar fuertes de energía menos contaminantes	No
Comprar en negocios locales	No	Proteger al medio ambiente	No

P22. Con la información que tiene sobre este tipo de proyecto o el tipo de proyecto, usted estaría:	
De acuerdo con su ejecución	✔
De acuerdo con condiciones	
En desacuerdo con su ejecución	
NS/NC	

P23. ¿Cuáles son las condiciones?	
Que no afecte el medio ambiente	
Que se contrate la gente de la comunidad	
Otro	

Observaciones:

Encuestador: José David García

Supervisor: Fran Cáceres

EMPACA Formulario general

(Resultados a ser usados en: Análisis de Interesados y en el Socioeconómico)

Nombre: Milagros de Jesús

Teléfono: 8296695769

Fecha: 44448

Provincia: La Romana

Municipio: Villa Verde

Sección/Barrio: Guayubin olivo

Paraje/sector:

I. Datos demográficos

P1. Edad:	58
P1.1. Rango de edad	
18 a 19	
20 a 29	
30 a 39	
40 a 49	
50 a 59	✔
60 o más	

P2. Sexo	
Masculino	
Femenino	✔

P3. Estado civil			
Casado(a)		Separado de matrimonio legal o religioso	
Unido(a)			
Viudo(a)		Separado(a) de unión libre	
Divorciado(a)		Soltero(a)	✔

P4. ¿Trabaja usted actualmente?			
Si		No	✔

P5. Tipo de trabajo			
Empleado u obrero del gobierno central o municipal		Profesional que trabaja por cuenta propia	
Empleado u obrero de empresa pública		No profesional que trabaja por cuenta propia	
Empleado u obrero de empresas privadas		Trabajador(a) doméstico(a)	
Empleador o patrón		Otro (especifique)	
Trabajados(a) para un familiar o no familiar sin paga o ganancia			

P6. Nivel educativo			
Preescolar o inicial		Universitario	
Primario o básico	✔	Postgrado, Maestría o Doctorado	
Secundario o Medio		NC	

P7. Nacionalidad			
Dominicano/a	✔	Extranjero/a (especifique):	

P8. ¿Aproximadamente cuánto es el gasto mensual de su hogar?			
Menos de 10,000.00.	✔	30,001.00 a 35,000.00	
10,000.00 a 15,000.00		35,001.00 a 40,000.00	
15,001.00 a 20,000.00		40,001.00 a 45,000.00	
20,001.00 a 25,000.00		Mas de 45,000.00.	
25,001.00 a 30,000.00		NC	

P9. ¿Cuántos años tiene viviendo en la comunidad?			
Menos de 1		Entre 11 y 15	
Entre 1 y 5		Mas de 15	✔
Entre 6 y 10			

P10. ¿Más o menos cuál es su ingreso mensual?			
Menos de 10,000.00		30,001.00 a 35,000.00	
10,000.00 a 15,000.00	✔	35,001.00 a 40,000.00	
15,001.00 a 20,000.00		40,001.00 a 45,000.00	
20,001.00 a 25,000.00		Mas de 45,000.00.	
25,001.00 a 30,000.00		NC	

P11. De los siguientes riesgos y fuentes de contaminación, ¿Cuáles afectan a la comunidad?			
Respuestas: a) Si b) No c) N/S d) N/C			
Acumulación de basura	No	Música alta de bares, colmados o vecinos	No
Aguas estancadas	No	Pocilga o granja	No
Bomba de gasolina	No	Polvo por calles o carreteras sin pavimentar	No
Cañada con basura o agua contaminada	No	Quema de Basura	No
Congestión de vehículos (taponamiento)	No	Ruido de vehículos y motores	Si
Desechos o residuos de fábrica, taller, hospital	No	Ruidos de fábrica o taller	No
Envasadora de gas	No	Ruidos y/o humos de planta eléctrica	No
Fábrica de productos químicos	No	Vertederos cerca de viviendas	No
Humo o gases de fábrica	No	Otro	No

P12. De los siguientes problemas sociales, ¿Cuáles afectan a la comunidad?			
Respuestas: a) Si b) No c) N/S d) N/C			
Alcoholismo	No	Falta de energía eléctrica	No
Calles con poca o sin iluminación	No	Falta de escuela	No
Calles mal estado	No	Falta de instalaciones deportiva	No
Congestión y trafico desorganizado	No	Falta trabajo	No
Delincuencia	No	Problemas con migrantes indocumentados	Si
Drogadicción	No	Prostitución	No
Embarazo infantil	No	Otro	No
Falta de agua	No		

P13. De las siguientes organizaciones e instituciones, ¿Cuáles existen en la comunidad?			
Respuestas: a) Si b) No c) N/S d) N/C			
Iglesias	Si	Asociaciones de protección al medio ambiente	No
Junta de Vecinos	No	Centro de madres	No
Asociación de agricultores	No	Club Cultural y deportivos	No
Asociación de Comerciantes	No	Cooperativas	No
Asociación de estudiantes	No	Grupos de jóvenes	No
Asociación de Mujeres	No	ONGs o fundaciones de desarrollo	No
Asociación de productores	No	Sindicatos	No
Asociación Mutualistas	No	Otro	No

P14. ¿Existe en la comunidad algún área natural que es o deba ser protegida?	
Respuestas: a) Si b) No c) N/S d) N/C	
Fuente hídrica (río, lago, laguna, humedad…)	Si
Bosques	NS/NC
Otro	NS/NC

P15. De los siguientes riesgos ¿Cuáles son los principales que existen en su comunidad?			
Ciclones	NS/NC	Inundaciones	NS/NC
Deslizamiento de tierra	NS/NC	Terremotos	NS/NC
Incendios	NS/NC	Otro	NS/NC

P16. De las siguientes entidades, ¿Cuáles existen en la comunidad?			
Cruz Roja	No	Sistema 9-1-1	Si
Cuerpo de Bomberos	Si	Otro	No
Defensa Civil	No		

II. Percepción sobre el proyecto

P17. ¿Tiene usted conocimiento del proyecto?			
Si	✔	NS/NC	
No			

P18. ¿Considera usted que el proyecto impactara al medio ambiente y su comunidad?			
Si	✔	NS/NC	
No			

P19. ¿Cómo entiende que será este impacto?			
Positivo	✔	NS/NC	
Negativo			

P20. Cuando el proyecto esté funcionando, cree que podría producir:			
Respuestas			
Contaminación de las aguas	NS/NC	Incendios	NS/NS
Contaminación del aire	No	Otro	NS/NC
Escapes de gases tóxicos	No		

P21. Usted cree que este proyecto puede:			
Generar empleos	Si	Contratar servicios en la comunidad	Si
Apoyar el desarrollo de la comunidad	No	Contribuir a usar fuertes de energía menos contaminantes	No
Comprar en negocios locales	No	Proteger al medio ambiente	No

P22. Con la información que tiene sobre este tipo de proyecto o el tipo de proyecto, usted estaría:	
De acuerdo con su ejecución	✔
De acuerdo con condiciones	
En desacuerdo con su ejecución	
NS/NC	

P23. ¿Cuáles son las condiciones?	
Que no afecte el medio ambiente	
Que se contrate la gente de la comunidad	
Otro	

Observaciones: Que impacta a la comunidad positivamente Pol los empleaos que le brinda ala comunidad muchas mujeres que se benefician de allí

Encuestador: José David García

Supervisor: Fran Cáceres

EMPACA Formulario general

(Resultados a ser usados en: Análisis de Interesados y en el Socioeconómico)

Nombre: Hilario Martínez Mendoza

Teléfono: 8498867421

Fecha: 44448

Provincia: La Romana

Municipio: Villa Verde

Sección/Barrio: Guayubin olivo

Paraje/sector:

I. Datos demográficos

P1. Edad:	37
P1.1. Rango de edad	
18 a 19	
20 a 29	
30 a 39	✔
40 a 49	
50 a 59	
60 o más	

P2. Sexo	
Masculino	✔
Femenino	

P3. Estado civil			
Casado(a)		Separado de matrimonio legal o religioso	
Unido(a)			
Viudo(a)		Separado(a) de unión libre	
Divorciado(a)		Soltero(a)	✔

P4. ¿Trabaja usted actualmente?			
Si	✔	No	

P5. Tipo de trabajo			
Empleado u obrero del gobierno central o municipal		Profesional que trabaja por cuenta propia	
Empleado u obrero de empresa pública		No profesional que trabaja por cuenta propia	✔
Empleado u obrero de empresas privadas		Trabajador(a) doméstico(a)	
Empleador o patrón		Otro (especifique)	
Trabajados(a) para un familiar o no familiar sin paga o ganancia			

P6. Nivel educativo			
Preescolar o inicial		Universitario	
Primario o básico		Postgrado, Maestría o Doctorado	
Secundario o Medio	✔	NC	

P7. Nacionalidad			
Dominicano/a	✔	Extranjero/a (especifique):	

P8. ¿Aproximadamente cuánto es el gasto mensual de su hogar?			
Menos de 10,000.00.	✔	30,001.00 a 35,000.00	
10,000.00 a 15,000.00		35,001.00 a 40,000.00	
15,001.00 a 20,000.00		40,001.00 a 45,000.00	
20,001.00 a 25,000.00		Mas de 45,000.00.	
25,001.00 a 30,000.00		NC	

P9. ¿Cuántos años tiene viviendo en la comunidad?			
Menos de 1		Entre 11 y 15	
Entre 1 y 5	✔	Mas de 15	
Entre 6 y 10			

P10. ¿Más o menos cuál es su ingreso mensual?			
Menos de 10,000.00		30,001.00 a 35,000.00	
10,000.00 a 15,000.00		35,001.00 a 40,000.00	
15,001.00 a 20,000.00	✔	40,001.00 a 45,000.00	
20,001.00 a 25,000.00		Mas de 45,000.00.	
25,001.00 a 30,000.00		NC	

P11. De los siguientes riesgos y fuentes de contaminación, ¿Cuáles afectan a la comunidad?			
Respuestas: a) Si b) No c) N/S d) N/C			
Acumulación de basura	No	Música alta de bares, colmados o vecinos	No
Aguas estancadas	No	Pocilga o granja	No
Bomba de gasolina	No	Polvo por calles o carreteras sin pavimentar	No
Cañada con basura o agua contaminada	No	Quema de Basura	No
Congestión de vehículos (taponamiento)	No	Ruido de vehículos y motores	Si
Desechos o residuos de fábrica, taller, hospital	No	Ruidos de fábrica o taller	No
Envasadora de gas	No	Ruidos y/o humos de planta eléctrica	No
Fábrica de productos químicos	Si	Vertederos cerca de viviendas	No
Humo o gases de fábrica	No	Otro	No

P12. De los siguientes problemas sociales, ¿Cuáles afectan a la comunidad?			
Respuestas: a) Si b) No c) N/S d) N/C			
Alcoholismo	Si	Falta de energía eléctrica	No
Calles con poca o sin iluminación	No	Falta de escuela	No
Calles mal estado	No	Falta de instalaciones deportiva	No
Congestión y trafico desorganizado	No	Falta trabajo	No
Delincuencia	No	Problemas con migrantes indocumentados	No
Drogadicción	Si	Prostitución	No
Embarazo infantil	No	Otro	No
Falta de agua	No		

P13. De las siguientes organizaciones e instituciones, ¿Cuáles existen en la comunidad?			
Respuestas: a) Si b) No c) N/S d) N/C			
Iglesias	Si	Asociaciones de protección al medio ambiente	No
Junta de Vecinos	No	Centro de madres	No
Asociación de agricultores	No	Club Cultural y deportivos	No
Asociación de Comerciantes	No	Cooperativas	No
Asociación de estudiantes	No	Grupos de jóvenes	No
Asociación de Mujeres	No	ONGs o fundaciones de desarrollo	No
Asociación de productores	No	Sindicatos	No
Asociación Mutualistas	No	Otro	No

P14. ¿Existe en la comunidad algún área natural que es o deba ser protegida?	
Respuestas: a) Si b) No c) N/S d) N/C	
Fuente hídrica (río, lago, laguna, humedad…)	Si
Bosques	NS/NC
Otro	NS/NC

P15. De los siguientes riesgos ¿Cuáles son los principales que existen en su comunidad?			
Ciclones	NS/NC	Inundaciones	NS/NC
Deslizamiento de tierra	NS/NC	Terremotos	NS/NC
Incendios	NS/NC	Otro	NS/NC

P16. De las siguientes entidades, ¿Cuáles existen en la comunidad?			
Cruz Roja	No	Sistema 9-1-1	Si
Cuerpo de Bomberos	Si	Otro	No
Defensa Civil	No		

II. Percepción sobre el proyecto

P17. ¿Tiene usted conocimiento del proyecto?			
Si	✔	NS/NC	
No			

P18. ¿Considera usted que el proyecto impactara al medio ambiente y su comunidad?			
Si	✔	NS/NC	
No			

P19. ¿Cómo entiende que será este impacto?			
Positivo	✔	NS/NC	
Negativo			

P20. Cuando el proyecto esté funcionando, cree que podría producir:			
Respuestas			
Contaminación de las aguas	NS/NC	Incendios	NS/NS
Contaminación del aire	NS/NC	Otro	NS/NC
Escapes de gases tóxicos	NS/NC		

P21. Usted cree que este proyecto puede:			
Generar empleos	Si	Contratar servicios en la comunidad	Si
Apoyar el desarrollo de la comunidad	Si	Contribuir a usar fuertes de energía menos contaminantes	No
Comprar en negocios locales	No	Proteger al medio ambiente	No

P22. Con la información que tiene sobre este tipo de proyecto o el tipo de proyecto, usted estaría:	
De acuerdo con su ejecución	✔
De acuerdo con condiciones	
En desacuerdo con su ejecución	
NS/NC	

P23. ¿Cuáles son las condiciones?	
Que no afecte el medio ambiente	
Que se contrate la gente de la comunidad	
Otro	

Observaciones:

Encuestador: José David García

Supervisor: Fran Cáceres

EMPACA Formulario general

(Resultados a ser usados en: Análisis de Interesados y en el Socioeconómico)

Nombre: Manuel Valdez

Teléfono: 8099221714

Fecha: 44448

Provincia: La Romana

Municipio: Villa Verde

Sección/Barrio: Guayubin olivo

Paraje/sector:

I. Datos demográficos

P1. Edad:	28
P1.1. Rango de edad	
18 a 19	
20 a 29	✔
30 a 39	
40 a 49	
50 a 59	
60 o más	

P2. Sexo	
Masculino	✔
Femenino	

P3. Estado civil			
Casado(a)		Separado de matrimonio legal o religioso	
Unido(a)			
Viudo(a)		Separado(a) de unión libre	✔
Divorciado(a)		Soltero(a)	

P4. ¿Trabaja usted actualmente?			
Si	✔	No	

P5. Tipo de trabajo			
Empleado u obrero del gobierno central o municipal		Profesional que trabaja por cuenta propia	
Empleado u obrero de empresa pública		No profesional que trabaja por cuenta propia	✔
Empleado u obrero de empresas privadas		Trabajador(a) doméstico(a)	
Empleador o patrón		Otro (especifique)	
Trabajados(a) para un familiar o no familiar sin paga o ganancia			

P6. Nivel educativo			
Preescolar o inicial		Universitario	
Primario o básico		Postgrado, Maestría o Doctorado	
Secundario o Medio	✔	NC	

P7. Nacionalidad			
Dominicano/a	✔	Extranjero/a (especifique):	

P8. ¿Aproximadamente cuánto es el gasto mensual de su hogar?			
Menos de 10,000.00.	✔	30,001.00 a 35,000.00	
10,000.00 a 15,000.00		35,001.00 a 40,000.00	
15,001.00 a 20,000.00		40,001.00 a 45,000.00	
20,001.00 a 25,000.00		Mas de 45,000.00.	
25,001.00 a 30,000.00		NC	

P9. ¿Cuántos años tiene viviendo en la comunidad?			
Menos de 1		Entre 11 y 15	
Entre 1 y 5		Mas de 15	✔
Entre 6 y 10			

P10. ¿Más o menos cuál es su ingreso mensual?			
Menos de 10,000.00		30,001.00 a 35,000.00	
10,000.00 a 15,000.00		35,001.00 a 40,000.00	
15,001.00 a 20,000.00	✔	40,001.00 a 45,000.00	
20,001.00 a 25,000.00		Mas de 45,000.00.	
25,001.00 a 30,000.00		NC	

P11. De los siguientes riesgos y fuentes de contaminación, ¿Cuáles afectan a la comunidad?			
Respuestas: a) Si b) No c) N/S d) N/C			
Acumulación de basura	No	Música alta de bares, colmados o vecinos	Si
Aguas estancadas	No	Pocilga o granja	No
Bomba de gasolina	No	Polvo por calles o carreteras sin pavimentar	No
Cañada con basura o agua contaminada	No	Quema de Basura	No
Congestión de vehículos (taponamiento)	No	Ruido de vehículos y motores	Si
Desechos o residuos de fábrica, taller, hospital	No	Ruidos de fábrica o taller	No
Envasadora de gas	No	Ruidos y/o humos de planta eléctrica	No
Fábrica de productos químicos	No	Vertederos cerca de viviendas	No
Humo o gases de fábrica	No	Otro	No

P12. De los siguientes problemas sociales, ¿Cuáles afectan a la comunidad?			
Respuestas: a) Si b) No c) N/S d) N/C			
Alcoholismo	Si	Falta de energía eléctrica	No
Calles con poca o sin iluminación	No	Falta de escuela	No
Calles mal estado	No	Falta de instalaciones deportiva	No
Congestión y trafico desorganizado	No	Falta trabajo	No
Delincuencia	No	Problemas con migrantes indocumentados	No
Drogadicción	Si	Prostitución	No
Embarazo infantil	No	Otro	No
Falta de agua	No		

P13. De las siguientes organizaciones e instituciones, ¿Cuáles existen en la comunidad?			
Respuestas: a) Si b) No c) N/S d) N/C			
Iglesias	Si	Asociaciones de protección al medio ambiente	No
Junta de Vecinos	No	Centro de madres	No
Asociación de agricultores	No	Club Cultural y deportivos	No
Asociación de Comerciantes	No	Cooperativas	No
Asociación de estudiantes	No	Grupos de jóvenes	No
Asociación de Mujeres	No	ONGs o fundaciones de desarrollo	No
Asociación de productores	No	Sindicatos	No
Asociación Mutualistas	No	Otro	No

P14. ¿Existe en la comunidad algún área natural que es o deba ser protegida?	
Respuestas: a) Si b) No c) N/S d) N/C	
Fuente hídrica (río, lago, laguna, humedad…)	Si
Bosques	NS/NC
Otro	NS/NC

P15. De los siguientes riesgos ¿Cuáles son los principales que existen en su comunidad?			
Ciclones	NS/NC	Inundaciones	NS/NC
Deslizamiento de tierra	NS/NC	Terremotos	NS/NC
Incendios	NS/NC	Otro	NS/NC

P16. De las siguientes entidades, ¿Cuáles existen en la comunidad?			
Cruz Roja	No	Sistema 9-1-1	Si
Cuerpo de Bomberos	Si	Otro	No
Defensa Civil	No		

II. Percepción sobre el proyecto

P17. ¿Tiene usted conocimiento del proyecto?			
Si	✔	NS/NC	
No			

P18. ¿Considera usted que el proyecto impactara al medio ambiente y su comunidad?			
Si	✔	NS/NC	
No			

P19. ¿Cómo entiende que será este impacto?			
Positivo	✔	NS/NC	
Negativo			

P20. Cuando el proyecto esté funcionando, cree que podría producir:			
Respuestas			
Contaminación de las aguas	NS/NC	Incendios	NS/NS
Contaminación del aire	Si	Otro	NS/NC
Escapes de gases tóxicos	NS/NC		

P21. Usted cree que este proyecto puede:			
Generar empleos	Si	Contratar servicios en la comunidad	Si
Apoyar el desarrollo de la comunidad	Si	Contribuir a usar fuertes de energía menos contaminantes	No
Comprar en negocios locales	No	Proteger al medio ambiente	No

P22. Con la información que tiene sobre este tipo de proyecto o el tipo de proyecto, usted estaría:	
De acuerdo con su ejecución	✔
De acuerdo con condiciones	
En desacuerdo con su ejecución	
NS/NC	

P23. ¿Cuáles son las condiciones?	
Que no afecte el medio ambiente	
Que se contrate la gente de la comunidad	
Otro	

Observaciones:

Encuestador: José David García

Supervisor: Fran Cáceres

EMPACA Formulario general

(Resultados a ser usados en: Análisis de Interesados y en el Socioeconómico)

Nombre: Polanco Fernández García

Municipio: Villa Verde

Teléfono: NS/NC

Sección/Barrio: Guayubin olivo

Fecha: 44448

Paraje/sector:

Provincia: La Romana

I. Datos demográficos

P1. Edad:	72
P1.1. Rango de edad	
18 a 19	
20 a 29	
30 a 39	
40 a 49	
50 a 59	
60 o más	✔

P2. Sexo	
Masculino	✔
Femenino	

P3. Estado civil			
Casado(a)		Separado de matrimonio legal o religioso	
Unido(a)			
Viudo(a)		Separado(a) de unión libre	
Divorciado(a)		Soltero(a)	✔

P4. ¿Trabaja usted actualmente?			
Si		No	✔

P5. Tipo de trabajo			
Empleado u obrero del gobierno central o municipal		Profesional que trabaja por cuenta propia	
Empleado u obrero de empresa pública		No profesional que trabaja por cuenta propia	
Empleado u obrero de empresas privadas		Trabajador(a) doméstico(a)	
Empleador o patrón		Otro (especifique)	
Trabajados(a) para un familiar o no familiar sin paga o ganancia			

P6. Nivel educativo			
Preescolar o inicial		Universitario	
Primario o básico	✔	Postgrado, Maestría o Doctorado	
Secundario o Medio		NC	

P7. Nacionalidad			
Dominicano/a	✔	Extranjero/a (especifique):	

P8. ¿Aproximadamente cuánto es el gasto mensual de su hogar?			
Menos de 10,000.00.	✔	30,001.00 a 35,000.00	
10,000.00 a 15,000.00		35,001.00 a 40,000.00	
15,001.00 a 20,000.00		40,001.00 a 45,000.00	
20,001.00 a 25,000.00		Mas de 45,000.00.	
25,001.00 a 30,000.00		NC	

P9. ¿Cuántos años tiene viviendo en la comunidad?			
Menos de 1		Entre 11 y 15	
Entre 1 y 5		Mas de 15	✔
Entre 6 y 10			

P10. ¿Más o menos cuál es su ingreso mensual?			
Menos de 10,000.00	✔	30,001.00 a 35,000.00	
10,000.00 a 15,000.00		35,001.00 a 40,000.00	
15,001.00 a 20,000.00		40,001.00 a 45,000.00	
20,001.00 a 25,000.00		Mas de 45,000.00.	
25,001.00 a 30,000.00		NC	

P11. De los siguientes riesgos y fuentes de contaminación, ¿Cuáles afectan a la comunidad?			
Respuestas: a) Si b) No c) N/S d) N/C			
Acumulación de basura	NS/NC	Música alta de bares, colmados o vecinos	NS/NC
Aguas estancadas	NS/NC	Pocilga o granja	NS/NC
Bomba de gasolina	NS/NC	Polvo por calles o carreteras sin pavimentar	NS/NC
Cañada con basura o agua contaminada	NS/NC	Quema de Basura	NS/NC
Congestión de vehículos (taponamiento)	NS/NC	Ruido de vehículos y motores	NS/NC
Desechos o residuos de fábrica, taller, hospital	NS/NC	Ruidos de fábrica o taller	NS/NC
Envasadora de gas	NS/NC	Ruidos y/o humos de planta eléctrica	NS/NC
Fábrica de productos químicos	NS/NC	Vertederos cerca de viviendas	NS/NC
Humo o gases de fábrica	NS/NC	Otro	NS/NC

P12. De los siguientes problemas sociales, ¿Cuáles afectan a la comunidad?			
Respuestas:	a) Si b) No c) N/S d) N/C		
Alcoholismo	Si	Falta de energía eléctrica	No
Calles con poca o sin iluminación	No	Falta de escuela	No
Calles mal estado	No	Falta de instalaciones deportiva	No
Congestión y trafico desorganizado	No	Falta trabajo	No
Delincuencia	No	Problemas con migrantes indocumentados	No
Drogadicción	Si	Prostitución	No
Embarazo infantil	No	Otro	No
Falta de agua	No		

P13. De las siguientes organizaciones e instituciones, ¿Cuáles existen en la comunidad?			
Respuestas:	a) Si b) No c) N/S d) N/C		
Iglesias	Si	Asociaciones de protección al medio ambiente	No
Junta de Vecinos	No	Centro de madres	No
Asociación de agricultores	No	Club Cultural y deportivos	No
Asociación de Comerciantes	No	Cooperativas	No
Asociación de estudiantes	No	Grupos de jóvenes	No
Asociación de Mujeres	No	ONGs o fundaciones de desarrollo	No
Asociación de productores	No	Sindicatos	No
Asociación Mutualistas	No	Otro	No

P14. ¿Existe en la comunidad algún área natural que es o deba ser protegida?	
Respuestas: a) Si b) No c) N/S d) N/C	
Fuente hídrica (río, lago, laguna, humedad…)	Si
Bosques	NS/NC
Otro	NS/NC

P15. De los siguientes riesgos ¿Cuáles son los principales que existen en su comunidad?			
Ciclones	NS/NC	Inundaciones	NS/NC
Deslizamiento de tierra	NS/NC	Terremotos	NS/NC
Incendios	NS/NC	Otro	NS/NC

P16. De las siguientes entidades, ¿Cuáles existen en la comunidad?			
Cruz Roja	No	Sistema 9-1-1	Si
Cuerpo de Bomberos	Si	Otro	No
Defensa Civil	No		

II. Percepción sobre el proyecto

P17. ¿Tiene usted conocimiento del proyecto?			
Si	✔	NS/NC	
No			

P18. ¿Considera usted que el proyecto impactara al medio ambiente y su comunidad?			
Si	✔	NS/NC	
No			

P19. ¿Cómo entiende que será este impacto?			
Positivo	✔	NS/NC	
Negativo			

P20. Cuando el proyecto esté funcionando, cree que podría producir:			
Respuestas			
Contaminación de las aguas	No	Incendios	No
Contaminación del aire	No	Otro	NS/NC
Escapes de gases tóxicos	No		

P21. Usted cree que este proyecto puede:			
Generar empleos	Si	Contratar servicios en la comunidad	Si
Apoyar el desarrollo de la comunidad	Si	Contribuir a usar fuertes de energía menos contaminantes	No
Comprar en negocios locales	No	Proteger al medio ambiente	No

P22. Con la información que tiene sobre este tipo de proyecto o el tipo de proyecto, usted estaría:	
De acuerdo con su ejecución	✔
De acuerdo con condiciones	
En desacuerdo con su ejecución	
NS/NC	

P23. ¿Cuáles son las condiciones?	
Que no afecte el medio ambiente	
Que se contrate la gente de la comunidad	
Otro	

Observaciones:

Encuestador: José David García

Supervisor: Fran Cáceres

EMPACA Formulario general

(Resultados a ser usados en: Análisis de Interesados y en el Socioeconómico)

Nombre: Fernando castillo Lora

Teléfono: 8495168364

Fecha: 44448

Provincia: La Romana

Municipio: Villa Verde

Sección/Barrio: Guayubin olivo

Paraje/sector:

I. Datos demográficos

P1. Edad:	33
P1.1. Rango de edad	
18 a 19	
20 a 29	
30 a 39	✔
40 a 49	
50 a 59	
60 o más	

P2. Sexo	
Masculino	✔
Femenino	

P3. Estado civil			
Casado(a)		Separado de matrimonio legal o religioso	
Unido(a)			
Viudo(a)		Separado(a) de unión libre	
Divorciado(a)		Soltero(a)	✔

P4. ¿Trabaja usted actualmente?			
Si	✔	No	

P5. Tipo de trabajo			
Empleado u obrero del gobierno central o municipal		Profesional que trabaja por cuenta propia	
Empleado u obrero de empresa pública		No profesional que trabaja por cuenta propia	
Empleado u obrero de empresas privadas	✔	Trabajador(a) doméstico(a)	
Empleador o patrón		Otro (especifique)	
Trabajados(a) para un familiar o no familiar sin paga o ganancia			

P6. Nivel educativo			
Preescolar o inicial		Universitario	
Primario o básico		Postgrado, Maestría o Doctorado	
Secundario o Medio	✔	NC	

P7. Nacionalidad			
Dominicano/a	✔	Extranjero/a (especifique):	

P8. ¿Aproximadamente cuánto es el gasto mensual de su hogar?			
Menos de 10,000.00.		30,001.00 a 35,000.00	
10,000.00 a 15,000.00	✔	35,001.00 a 40,000.00	
15,001.00 a 20,000.00		40,001.00 a 45,000.00	
20,001.00 a 25,000.00		Mas de 45,000.00.	
25,001.00 a 30,000.00		NC	

P9. ¿Cuántos años tiene viviendo en la comunidad?			
Menos de 1		Entre 11 y 15	
Entre 1 y 5		Mas de 15	
Entre 6 y 10	✔		

P10. ¿Más o menos cuál es su ingreso mensual?			
Menos de 10,000.00		30,001.00 a 35,000.00	
10,000.00 a 15,000.00		35,001.00 a 40,000.00	
15,001.00 a 20,000.00		40,001.00 a 45,000.00	
20,001.00 a 25,000.00	✔	Mas de 45,000.00.	
25,001.00 a 30,000.00		NC	

P11. De los siguientes riesgos y fuentes de contaminación, ¿Cuáles afectan a la comunidad?			
Respuestas: a) Si b) No c) N/S d) N/C			
Acumulación de basura	No	Música alta de bares, colmados o vecinos	Si
Aguas estancadas	No	Pocilga o granja	No
Bomba de gasolina	No	Polvo por calles o carreteras sin pavimentar	No
Cañada con basura o agua contaminada	No	Quema de Basura	No
Congestión de vehículos (taponamiento)	No	Ruido de vehículos y motores	Si
Desechos o residuos de fábrica, taller, hospital	No	Ruidos de fábrica o taller	No
Envasadora de gas	No	Ruidos y/o humos de planta eléctrica	No
Fábrica de productos químicos	No	Vertederos cerca de viviendas	No
Humo o gases de fábrica	No	Otro	No

P12. De los siguientes problemas sociales, ¿Cuáles afectan a la comunidad?			
Respuestas: a) Si b) No c) N/S d) N/C			
Alcoholismo	Si	Falta de energía eléctrica	No
Calles con poca o sin iluminación	No	Falta de escuela	No
Calles mal estado	No	Falta de instalaciones deportiva	No
Congestión y trafico desorganizado	No	Falta trabajo	No
Delincuencia	No	Problemas con migrantes indocumentados	No
Drogadicción	Si	Prostitución	No
Embarazo infantil	No	Otro	No
Falta de agua	No		

P13. De las siguientes organizaciones e instituciones, ¿Cuáles existen en la comunidad?			
Respuestas: a) Si b) No c) N/S d) N/C			
Iglesias	Si	Asociaciones de protección al medio ambiente	No
Junta de Vecinos	No	Centro de madres	No
Asociación de agricultores	No	Club Cultural y deportivos	No
Asociación de Comerciantes	No	Cooperativas	No
Asociación de estudiantes	No	Grupos de jóvenes	No
Asociación de Mujeres	No	ONGs o fundaciones de desarrollo	No
Asociación de productores	No	Sindicatos	No
Asociación Mutualistas	No	Otro	No

P14. ¿Existe en la comunidad algún área natural que es o deba ser protegida?	
Respuestas: a) Si b) No c) N/S d) N/C	
Fuente hídrica (río, lago, laguna, humedad…)	Si
Bosques	NS/NC
Otro	NS/NC

P15. De los siguientes riesgos ¿Cuáles son los principales que existen en su comunidad?			
Ciclones	NS/NC	Inundaciones	NS/NC
Deslizamiento de tierra	NS/NC	Terremotos	NS/NC
Incendios	NS/NC	Otro	NS/NC

P16. De las siguientes entidades, ¿Cuáles existen en la comunidad?			
Cruz Roja	No	Sistema 9-1-1	Si
Cuerpo de Bomberos	Si	Otro	No
Defensa Civil	No		

II. Percepción sobre el proyecto

P17. ¿Tiene usted conocimiento del proyecto?			
Si	✔	NS/NC	
No			

P18. ¿Considera usted que el proyecto impactara al medio ambiente y su comunidad?			
Si	✔	NS/NC	
No			

P19. ¿Cómo entiende que será este impacto?			
Positivo	✔	NS/NC	
Negativo			

P20. Cuando el proyecto esté funcionando, cree que podría producir:			
Respuestas			
Contaminación de las aguas	NS/NC	Incendios	NS/NS
Contaminación del aire	NS/NC	Otro	NS/NC
Escapes de gases tóxicos	NS/NC		

P21. Usted cree que este proyecto puede:			
Generar empleos	Si	Contratar servicios en la comunidad	Si
Apoyar el desarrollo de la comunidad	No	Contribuir a usar fuertes de energía menos contaminantes	No
Comprar en negocios locales	No	Proteger al medio ambiente	No

P22. Con la información que tiene sobre este tipo de proyecto o el tipo de proyecto, usted estaría:	
De acuerdo con su ejecución	✔
De acuerdo con condiciones	
En desacuerdo con su ejecución	
NS/NC	

P23. ¿Cuáles son las condiciones?	
Que no afecte el medio ambiente	
Que se contrate la gente de la comunidad	
Otro	

Observaciones:

Encuestador: José David García

Supervisor: Fran Cáceres

EMPACA Formulario general

(Resultados a ser usados en: Análisis de Interesados y en el Socioeconómico)

Nombre: Francis Oviedo

Teléfono: NS/NC

Fecha: 44448

Provincia: La Romana

Municipio: Villa Verde

Sección/Barrio: Guayubin olivo

Paraje/sector:

I. Datos demográficos

P1. Edad:	81
P1.1. Rango de edad	
18 a 19	
20 a 29	
30 a 39	
40 a 49	
50 a 59	
60 o más	✔

P2. Sexo	
Masculino	✔
Femenino	

P3. Estado civil			
Casado(a)		Separado de matrimonio legal o religioso	
Unido(a)			
Viudo(a)		Separado(a) de unión libre	
Divorciado(a)		Soltero(a)	✔

P4. ¿Trabaja usted actualmente?			
Si		No	✔

P5. Tipo de trabajo			
Empleado u obrero del gobierno central o municipal		Profesional que trabaja por cuenta propia	
Empleado u obrero de empresa pública		No profesional que trabaja por cuenta propia	
Empleado u obrero de empresas privadas		Trabajador(a) doméstico(a)	
Empleador o patrón		Otro (especifique)	
Trabajados(a) para un familiar o no familiar sin paga o ganancia			

P6. Nivel educativo			
Preescolar o inicial		Universitario	
Primario o básico	✔	Postgrado, Maestría o Doctorado	
Secundario o Medio		NC	

P7. Nacionalidad			
Dominicano/a	✔	Extranjero/a (especifique):	

P8. ¿Aproximadamente cuánto es el gasto mensual de su hogar?			
Menos de 10,000.00.	✔	30,001.00 a 35,000.00	
10,000.00 a 15,000.00		35,001.00 a 40,000.00	
15,001.00 a 20,000.00		40,001.00 a 45,000.00	
20,001.00 a 25,000.00		Mas de 45,000.00.	
25,001.00 a 30,000.00		NC	

P9. ¿Cuántos años tiene viviendo en la comunidad?			
Menos de 1		Entre 11 y 15	
Entre 1 y 5		Mas de 15	✔
Entre 6 y 10			

P10. ¿Más o menos cuál es su ingreso mensual?			
Menos de 10,000.00		30,001.00 a 35,000.00	
10,000.00 a 15,000.00	✔	35,001.00 a 40,000.00	
15,001.00 a 20,000.00		40,001.00 a 45,000.00	
20,001.00 a 25,000.00		Mas de 45,000.00.	
25,001.00 a 30,000.00		NC	

P11. De los siguientes riesgos y fuentes de contaminación, ¿Cuáles afectan a la comunidad?			
Respuestas:	a) Si b) No c) N/S d) N/C		
Acumulación de basura	No	Música alta de bares, colmados o vecinos	Si
Aguas estancadas	No	Pocilga o granja	No
Bomba de gasolina	No	Polvo por calles o carreteras sin pavimentar	No
Cañada con basura o agua contaminada	No	Quema de Basura	No
Congestión de vehículos (taponamiento)	No	Ruido de vehículos y motores	Si
Desechos o residuos de fábrica, taller, hospital	No	Ruidos de fábrica o taller	No
Envasadora de gas	No	Ruidos y/o humos de planta eléctrica	No
Fábrica de productos químicos	No	Vertederos cerca de viviendas	No
Humo o gases de fábrica	No	Otro	No

P12. De los siguientes problemas sociales, ¿Cuáles afectan a la comunidad?			
Respuestas: a) Si b) No c) N/S d) N/C			
Alcoholismo	Si	Falta de energía eléctrica	No
Calles con poca o sin iluminación	No	Falta de escuela	No
Calles mal estado	No	Falta de instalaciones deportiva	No
Congestión y trafico desorganizado	No	Falta trabajo	No
Delincuencia	Si	Problemas con migrantes indocumentados	No
Drogadicción	Si	Prostitución	Si
Embarazo infantil	No	Otro	No
Falta de agua	No		

P13. De las siguientes organizaciones e instituciones, ¿Cuáles existen en la comunidad?			
Respuestas: a) Si b) No c) N/S d) N/C			
Iglesias	Si	Asociaciones de protección al medio ambiente	No
Junta de Vecinos	No	Centro de madres	No
Asociación de agricultores	No	Club Cultural y deportivos	No
Asociación de Comerciantes	No	Cooperativas	No
Asociación de estudiantes	No	Grupos de jóvenes	No
Asociación de Mujeres	No	ONGs o fundaciones de desarrollo	No
Asociación de productores	No	Sindicatos	No
Asociación Mutualistas	No	Otro	No

P14. ¿Existe en la comunidad algún área natural que es o deba ser protegida?	
Respuestas: a) Si b) No c) N/S d) N/C	
Fuente hídrica (río, lago, laguna, humedad…)	Si
Bosques	NS/NC
Otro	NS/NC

P15. De los siguientes riesgos ¿Cuáles son los principales que existen en su comunidad?			
Ciclones	NS/NC	Inundaciones	NS/NC
Deslizamiento de tierra	NS/NC	Terremotos	NS/NC
Incendios	NS/NC	Otro	NS/NC

P16. De las siguientes entidades, ¿Cuáles existen en la comunidad?			
Cruz Roja	No	Sistema 9-1-1	Si
Cuerpo de Bomberos	Si	Otro	No
Defensa Civil	No		

II. Percepción sobre el proyecto

P17. ¿Tiene usted conocimiento del proyecto?			
Si	✔	NS/NC	
No			

P18. ¿Considera usted que el proyecto impactara al medio ambiente y su comunidad?			
Si	✔	NS/NC	
No			

P19. ¿Cómo entiende que será este impacto?			
Positivo	✔	NS/NC	
Negativo			

P20. Cuando el proyecto esté funcionando, cree que podría producir:			
Respuestas			
Contaminación de las aguas	No	Incendios	No
Contaminación del aire	No	Otro	NS/NC
Escapes de gases tóxicos	No		

P21. Usted cree que este proyecto puede:			
Generar empleos	Si	Contratar servicios en la comunidad	Si
Apoyar el desarrollo de la comunidad	No	Contribuir a usar fuertes de energía menos contaminantes	No
Comprar en negocios locales	No	Proteger al medio ambiente	No

P22. Con la información que tiene sobre este tipo de proyecto o el tipo de proyecto, usted estaría:	
De acuerdo con su ejecución	✔
De acuerdo con condiciones	
En desacuerdo con su ejecución	
NS/NC	

P23. ¿Cuáles son las condiciones?	
Que no afecte el medio ambiente	
Que se contrate la gente de la comunidad	
Otro	

Observaciones:

Encuestador: José David García

Supervisor: Fran Cáceres

EMPACA Formulario general

(Resultados a ser usados en: Análisis de Interesados y en el Socioeconómico)

Nombre: Javier Mendoza

Teléfono: 8094032616

Fecha: 44448

Provincia: La Romana

Municipio: Villa Verde

Sección/Barrio: Guayubin olivo

Paraje/sector:

I. Datos demográficos

P1. Edad:	27
P1.1. Rango de edad	
18 a 19	
20 a 29	✔
30 a 39	
40 a 49	
50 a 59	
60 o más	

P2. Sexo	
Masculino	✔
Femenino	

P3. Estado civil			
Casado(a)		Separado de matrimonio legal o religioso	
Unido(a)			
Viudo(a)		Separado(a) de unión libre	
Divorciado(a)		Soltero(a)	✔

P4. ¿Trabaja usted actualmente?			
Si	✔	No	

P5. Tipo de trabajo			
Empleado u obrero del gobierno central o municipal		Profesional que trabaja por cuenta propia	
Empleado u obrero de empresa pública		No profesional que trabaja por cuenta propia	✔
Empleado u obrero de empresas privadas		Trabajador(a) doméstico(a)	
Empleador o patrón		Otro (especifique)	
Trabajados(a) para un familiar o no familiar sin paga o ganancia			

P6. Nivel educativo			
Preescolar o inicial		Universitario	
Primario o básico		Postgrado, Maestría o Doctorado	
Secundario o Medio	✔	NC	

P7. Nacionalidad			
Dominicano/a	✔	Extranjero/a (especifique):	

P8. ¿Aproximadamente cuánto es el gasto mensual de su hogar?			
Menos de 10,000.00.	✔	30,001.00 a 35,000.00	
10,000.00 a 15,000.00		35,001.00 a 40,000.00	
15,001.00 a 20,000.00		40,001.00 a 45,000.00	
20,001.00 a 25,000.00		Mas de 45,000.00.	
25,001.00 a 30,000.00		NC	

P9. ¿Cuántos años tiene viviendo en la comunidad?			
Menos de 1		Entre 11 y 15	
Entre 1 y 5		Mas de 15	
Entre 6 y 10	✔		

P10. ¿Más o menos cuál es su ingreso mensual?			
Menos de 10,000.00		30,001.00 a 35,000.00	
10,000.00 a 15,000.00		35,001.00 a 40,000.00	
15,001.00 a 20,000.00	✔	40,001.00 a 45,000.00	
20,001.00 a 25,000.00		Mas de 45,000.00.	
25,001.00 a 30,000.00		NC	

P11. De los siguientes riesgos y fuentes de contaminación, ¿Cuáles afectan a la comunidad?			
Respuestas: a) Si b) No c) N/S d) N/C			
Acumulación de basura	No	Música alta de bares, colmados o vecinos	Si
Aguas estancadas	No	Pocilga o granja	No
Bomba de gasolina	No	Polvo por calles o carreteras sin pavimentar	No
Cañada con basura o agua contaminada	No	Quema de Basura	No
Congestión de vehículos (taponamiento)	No	Ruido de vehículos y motores	Si
Desechos o residuos de fábrica, taller, hospital	No	Ruidos de fábrica o taller	No
Envasadora de gas	No	Ruidos y/o humos de planta eléctrica	No
Fábrica de productos químicos	No	Vertederos cerca de viviendas	No
Humo o gases de fábrica	No	Otro	No

P12. De los siguientes problemas sociales, ¿Cuáles afectan a la comunidad?			
Respuestas:	a) Si b) No c) N/S d) N/C		
Alcoholismo	Si	Falta de energía eléctrica	No
Calles con poca o sin iluminación	No	Falta de escuela	No
Calles mal estado	No	Falta de instalaciones deportiva	No
Congestión y trafico desorganizado	No	Falta trabajo	No
Delincuencia	Si	Problemas con migrantes indocumentados	No
Drogadicción	Si	Prostitución	Si
Embarazo infantil	No	Otro	No
Falta de agua	No		

P13. De las siguientes organizaciones e instituciones, ¿Cuáles existen en la comunidad?			
Respuestas:	a) Si b) No c) N/S d) N/C		
Iglesias	Si	Asociaciones de protección al medio ambiente	No
Junta de Vecinos	No	Centro de madres	No
Asociación de agricultores	No	Club Cultural y deportivos	No
Asociación de Comerciantes	No	Cooperativas	No
Asociación de estudiantes	No	Grupos de jóvenes	No
Asociación de Mujeres	No	ONGs o fundaciones de desarrollo	No
Asociación de productores	No	Sindicatos	No
Asociación Mutualistas	No	Otro	No

P14. ¿Existe en la comunidad algún área natural que es o deba ser protegida?	
Respuestas: a) Si b) No c) N/S d) N/C	
Fuente hídrica (río, lago, laguna, humedad…)	Si
Bosques	NS/NC
Otro	NS/NC

P15. De los siguientes riesgos ¿Cuáles son los principales que existen en su comunidad?			
Ciclones	NS/NC	Inundaciones	NS/NC
Deslizamiento de tierra	NS/NC	Terremotos	NS/NC
Incendios	NS/NC	Otro	NS/NC

P16. De las siguientes entidades, ¿Cuáles existen en la comunidad?			
Cruz Roja	No	Sistema 9-1-1	Si
Cuerpo de Bomberos	Si	Otro	No
Defensa Civil	No		

II. Percepción sobre el proyecto

P17. ¿Tiene usted conocimiento del proyecto?			
Si	✔	NS/NC	
No			

P18. ¿Considera usted que el proyecto impactara al medio ambiente y su comunidad?			
Si	✔	NS/NC	
No			

P19. ¿Cómo entiende que será este impacto?			
Positivo	✔	NS/NC	
Negativo			

P20. Cuando el proyecto esté funcionando, cree que podría producir:			
Respuestas			
Contaminación de las aguas	No	Incendios	No
Contaminación del aire	No	Otro	NS/NC
Escapes de gases tóxicos	No		

P21. Usted cree que este proyecto puede:			
Generar empleos	Si	Contratar servicios en la comunidad	Si
Apoyar el desarrollo de la comunidad	Si	Contribuir a usar fuertes de energía menos contaminantes	No
Comprar en negocios locales	No	Proteger al medio ambiente	No

P22. Con la información que tiene sobre este tipo de proyecto o el tipo de proyecto, usted estaría:	
De acuerdo con su ejecución	
De acuerdo con condiciones	✔
En desacuerdo con su ejecución	
NS/NC	

P23. ¿Cuáles son las condiciones?	
Que no afecte el medio ambiente	
Que se contrate la gente de la comunidad	✔
Otro	

Observaciones: Que está bien el proyecto pero deberían de contratar las personas de la comunidad

Encuestador: José David García

Supervisor: Fran Cáceres

EMPACA Formulario general

(Resultados a ser usados en: Análisis de Interesados y en el Socioeconómico)

Nombre: Dania Ávila

Teléfono: NS/NC

Fecha: 44448

Provincia: La Romana

Municipio: Villa Verde

Sección/Barrio: Guayubin olivo

Paraje/sector:

I. Datos demográficos

P1. Edad:	24
P1.1. Rango de edad	
18 a 19	
20 a 29	✔
30 a 39	
40 a 49	
50 a 59	
60 o más	

P2. Sexo	
Masculino	
Femenino	✔

P3. Estado civil			
Casado(a)	✔	Separado de matrimonio legal o religioso	
Unido(a)			
Viudo(a)		Separado(a) de unión libre	
Divorciado(a)		Soltero(a)	

P4. ¿Trabaja usted actualmente?			
Si		No	✔

P5. Tipo de trabajo			
Empleado u obrero del gobierno central o municipal		Profesional que trabaja por cuenta propia	
Empleado u obrero de empresa pública		No profesional que trabaja por cuenta propia	
Empleado u obrero de empresas privadas		Trabajador(a) doméstico(a)	
Empleador o patrón		Otro (especifique)	
Trabajados(a) para un familiar o no familiar sin paga o ganancia			

P6. Nivel educativo			
Preescolar o inicial		Universitario	
Primario o básico	✔	Postgrado, Maestría o Doctorado	
Secundario o Medio		NC	

P7. Nacionalidad			
Dominicano/a	✔	Extranjero/a (especifique):	

P8. ¿Aproximadamente cuánto es el gasto mensual de su hogar?			
Menos de 10,000.00.	✔	30,001.00 a 35,000.00	
10,000.00 a 15,000.00		35,001.00 a 40,000.00	
15,001.00 a 20,000.00		40,001.00 a 45,000.00	
20,001.00 a 25,000.00		Mas de 45,000.00.	
25,001.00 a 30,000.00		NC	

P9. ¿Cuántos años tiene viviendo en la comunidad?			
Menos de 1		Entre 11 y 15	
Entre 1 y 5		Mas de 15	✔
Entre 6 y 10			

P10. ¿Más o menos cuál es su ingreso mensual?			
Menos de 10,000.00		30,001.00 a 35,000.00	
10,000.00 a 15,000.00	✔	35,001.00 a 40,000.00	
15,001.00 a 20,000.00		40,001.00 a 45,000.00	
20,001.00 a 25,000.00		Mas de 45,000.00.	
25,001.00 a 30,000.00		NC	

P11. De los siguientes riesgos y fuentes de contaminación, ¿Cuáles afectan a la comunidad?			
Respuestas: a) Si b) No c) N/S d) N/C			
Acumulación de basura	NS/ NC	Música alta de bares, colmados o vecinos	NS/ NC
Aguas estancadas	NS/ NC	Pocilga o granja	NS/ NC
Bomba de gasolina	NS/ NC	Polvo por calles o carreteras sin pavimentar	NS/ NC
Cañada con basura o agua contaminada	NS/ NC	Quema de Basura	NS/ NC
Congestión de vehículos (taponamiento)	NS/ NC	Ruido de vehículos y motores	NS/ NC
Desechos o residuos de fábrica, taller, hospital	NS/ NC	Ruidos de fábrica o taller	NS/ NC
Envasadora de gas	NS/ NC	Ruidos y/o humos de planta eléctrica	NS/ NC
Fábrica de productos químicos	NS/ NC	Vertederos cerca de viviendas	NS/ NC
Humo o gases de fábrica	NS/ NC	Otro	NS/ NC

P12. De los siguientes problemas sociales, ¿Cuáles afectan a la comunidad?			
Respuestas: a) Si b) No c) N/S d) N/C			
Alcoholismo	Si	Falta de energía eléctrica	No
Calles con poca o sin iluminación	No	Falta de escuela	No
Calles mal estado	No	Falta de instalaciones deportiva	No
Congestión y trafico desorganizado	No	Falta trabajo	No
Delincuencia	Si	Problemas con migrantes indocumentados	No
Drogadicción	Si	Prostitución	No
Embarazo infantil	No	Otro	No
Falta de agua	No		

P13. De las siguientes organizaciones e instituciones, ¿Cuáles existen en la comunidad?			
Respuestas: a) Si b) No c) N/S d) N/C			
Iglesias	Si	Asociaciones de protección al medio ambiente	No
Junta de Vecinos	No	Centro de madres	No
Asociación de agricultores	No	Club Cultural y deportivos	No
Asociación de Comerciantes	No	Cooperativas	No
Asociación de estudiantes	No	Grupos de jóvenes	No
Asociación de Mujeres	No	ONGs o fundaciones de desarrollo	No
Asociación de productores	No	Sindicatos	No
Asociación Mutualistas	No	Otro	No

P14. ¿Existe en la comunidad algún área natural que es o deba ser protegida?	
Respuestas: a) Si b) No c) N/S d) N/C	
Fuente hídrica (río, lago, laguna, humedad…)	Si
Bosques	NS/NC
Otro	NS/NC

P15. De los siguientes riesgos ¿Cuáles son los principales que existen en su comunidad?			
Ciclones	NS/NC	Inundaciones	NS/NC
Deslizamiento de tierra	NS/NC	Terremotos	NS/NC
Incendios	NS/NC	Otro	NS/NC

P16. De las siguientes entidades, ¿Cuáles existen en la comunidad?			
Cruz Roja	No	Sistema 9-1-1	Si
Cuerpo de Bomberos	Si	Otro	No
Defensa Civil	No		

II. Percepción sobre el proyecto

P17. ¿Tiene usted conocimiento del proyecto?			
Si	✔	NS/NC	
No			

P18. ¿Considera usted que el proyecto impactara al medio ambiente y su comunidad?			
Si	✔	NS/NC	
No			

P19. ¿Cómo entiende que será este impacto?			
Positivo	✔	NS/NC	
Negativo			

P20. Cuando el proyecto esté funcionando, cree que podría producir:			
Respuestas			
Contaminación de las aguas	No	Incendios	No
Contaminación del aire	No	Otro	NS/NC
Escapes de gases tóxicos	No		

P21. Usted cree que este proyecto puede:			
Generar empleos	Si	Contratar servicios en la comunidad	No
Apoyar el desarrollo de la comunidad	Si	Contribuir a usar fuertes de energía menos contaminantes	No
Comprar en negocios locales	No	Proteger al medio ambiente	No

P22. Con la información que tiene sobre este tipo de proyecto o el tipo de proyecto, usted estaría:	
De acuerdo con su ejecución	✔
De acuerdo con condiciones	
En desacuerdo con su ejecución	
NS/NC	

P23. ¿Cuáles son las condiciones?	
Que no afecte el medio ambiente	
Que se contrate la gente de la comunidad	
Otro	

Observaciones:

Encuestador: José David García

Supervisor: Fran Cáceres

EMPACA Formulario general

(Resultados a ser usados en: Análisis de Interesados y en el Socioeconómico)

Nombre: Raúl Mendoza

Teléfono: NS/NC

Fecha: 44448

Provincia: La Romana

Municipio: Villa Hermosa

Sección/Barrio: Pica piedra

Paraje/sector:

I. Datos demográficos

P1. Edad:	67
P1.1. Rango de edad	
18 a 19	
20 a 29	
30 a 39	
40 a 49	
50 a 59	
60 o más	✔

P2. Sexo	
Masculino	✔
Femenino	

P3. Estado civil			
Casado(a)		Separado de matrimonio legal o religioso	
Unido(a)			
Viudo(a)		Separado(a) de unión libre	
Divorciado(a)		Soltero(a)	✔

P4. ¿Trabaja usted actualmente?			
Si	✔	No	

P5. Tipo de trabajo			
Empleado u obrero del gobierno central o municipal		Profesional que trabaja por cuenta propia	
Empleado u obrero de empresa pública		No profesional que trabaja por cuenta propia	✔
Empleado u obrero de empresas privadas		Trabajador(a) doméstico(a)	
Empleador o patrón		Otro (especifique)	
Trabajados(a) para un familiar o no familiar sin paga o ganancia			

P6. Nivel educativo			
Preescolar o inicial		Universitario	
Primario o básico	✔	Postgrado, Maestría o Doctorado	
Secundario o Medio		NC	

P7. Nacionalidad			
Dominicano/a	✔	Extranjero/a (especifique):	

P8. ¿Aproximadamente cuánto es el gasto mensual de su hogar?			
Menos de 10,000.00.	✔	30,001.00 a 35,000.00	
10,000.00 a 15,000.00		35,001.00 a 40,000.00	
15,001.00 a 20,000.00		40,001.00 a 45,000.00	
20,001.00 a 25,000.00		Mas de 45,000.00.	
25,001.00 a 30,000.00		NC	

P9. ¿Cuántos años tiene viviendo en la comunidad?			
Menos de 1		Entre 11 y 15	
Entre 1 y 5		Mas de 15	✔
Entre 6 y 10			

P10. ¿Más o menos cuál es su ingreso mensual?			
Menos de 10,000.00		30,001.00 a 35,000.00	
10,000.00 a 15,000.00	✔	35,001.00 a 40,000.00	
15,001.00 a 20,000.00		40,001.00 a 45,000.00	
20,001.00 a 25,000.00		Mas de 45,000.00.	
25,001.00 a 30,000.00		NC	

P11. De los siguientes riesgos y fuentes de contaminación, ¿Cuáles afectan a la comunidad?			
Respuestas: a) Si b) No c) N/S d) N/C			
Acumulación de basura	No	Música alta de bares, colmados o vecinos	No
Aguas estancadas	Si	Pocilga o granja	No
Bomba de gasolina	No	Polvo por calles o carreteras sin pavimentar	No
Cañada con basura o agua contaminada	Si	Quema de Basura	No
Congestión de vehículos (taponamiento)	No	Ruido de vehículos y motores	Si
Desechos o residuos de fábrica, taller, hospital	No	Ruidos de fábrica o taller	No
Envasadora de gas	No	Ruidos y/o humos de planta eléctrica	No
Fábrica de productos químicos	No	Vertederos cerca de viviendas	No
Humo o gases de fábrica	No	Otro	No

P12. De los siguientes problemas sociales, ¿Cuáles afectan a la comunidad?			
Respuestas: a) Si b) No c) N/S d) N/C			
Alcoholismo	Si	Falta de energía eléctrica	No
Calles con poca o sin iluminación	No	Falta de escuela	No
Calles mal estado	No	Falta de instalaciones deportiva	No
Congestión y trafico desorganizado	No	Falta trabajo	No
Delincuencia	No	Problemas con migrantes indocumentados	No
Drogadicción	Si	Prostitución	No
Embarazo infantil	No	Otro	No
Falta de agua	No		

P13. De las siguientes organizaciones e instituciones, ¿Cuáles existen en la comunidad?			
Respuestas: a) Si b) No c) N/S d) N/C			
Iglesias	Si	Asociaciones de protección al medio ambiente	No
Junta de Vecinos	No	Centro de madres	No
Asociación de agricultores	No	Club Cultural y deportivos	No
Asociación de Comerciantes	No	Cooperativas	No
Asociación de estudiantes	No	Grupos de jóvenes	No
Asociación de Mujeres	No	ONGs o fundaciones de desarrollo	No
Asociación de productores	No	Sindicatos	No
Asociación Mutualistas	No	Otro	No

P14. ¿Existe en la comunidad algún área natural que es o deba ser protegida?	
Respuestas: a) Si b) No c) N/S d) N/C	
Fuente hídrica (río, lago, laguna, humedad…)	Si
Bosques	NS/NC
Otro	NS/NC

P15. De los siguientes riesgos ¿Cuáles son los principales que existen en su comunidad?			
Ciclones	NS/NC	Inundaciones	NS/NC
Deslizamiento de tierra	NS/NC	Terremotos	NS/NC
Incendios	NS/NC	Otro	NS/NC

P16. De las siguientes entidades, ¿Cuáles existen en la comunidad?			
Cruz Roja	No	Sistema 9-1-1	Si
Cuerpo de Bomberos	No	Otro	No
Defensa Civil	No		

II. Percepción sobre el proyecto

P17. ¿Tiene usted conocimiento del proyecto?			
Si	✔	NS/NC	
No			

P18. ¿Considera usted que el proyecto impactara al medio ambiente y su comunidad?			
Si	✔	NS/NC	
No			

P19. ¿Cómo entiende que será este impacto?			
Positivo	✔	NS/NC	
Negativo			

P20. Cuando el proyecto esté funcionando, cree que podría producir:			
Respuestas			
Contaminación de las aguas	NS/NC	Incendios	NS/NS
Contaminación del aire	NS/NC	Otro	NS/NC
Escapes de gases tóxicos	NS/NC		

P21. Usted cree que este proyecto puede:			
Generar empleos	Si	Contratar servicios en la comunidad	Si
Apoyar el desarrollo de la comunidad	No	Contribuir a usar fuertes de energía menos contaminantes	No
Comprar en negocios locales	No	Proteger al medio ambiente	No

P22. Con la información que tiene sobre este tipo de proyecto o el tipo de proyecto, usted estaría:	
De acuerdo con su ejecución	✔
De acuerdo con condiciones	
En desacuerdo con su ejecución	
NS/NC	

P23. ¿Cuáles son las condiciones?	
Que no afecte el medio ambiente	
Que se contrate la gente de la comunidad	
Otro	

Observaciones:

Encuestador: José David García

Supervisor: Fran Cáceres

EMPACA Formulario general

(Resultados a ser usados en: Análisis de Interesados y en el Socioeconómico)

Nombre: Isabela Martínez

Teléfono: NS/NC

Fecha: 44448

Provincia: La Romana

Municipio: Villa Hermosa

Sección/Barrio: Calle segunda

Paraje/sector:

I. Datos demográficos

P1. Edad:	33
P1.1. Rango de edad	
18 a 19	
20 a 29	
30 a 39	✔
40 a 49	
50 a 59	
60 o más	

P2. Sexo	
Masculino	
Femenino	✔

P3. Estado civil			
Casado(a)		Separado de matrimonio legal o religioso	
Unido(a)			
Viudo(a)		Separado(a) de unión libre	
Divorciado(a)		Soltero(a)	✔

P4. ¿Trabaja usted actualmente?			
Si		No	✔

P5. Tipo de trabajo			
Empleado u obrero del gobierno central o municipal		Profesional que trabaja por cuenta propia	
Empleado u obrero de empresa pública		No profesional que trabaja por cuenta propia	
Empleado u obrero de empresas privadas		Trabajador(a) doméstico(a)	
Empleador o patrón		Otro (especifique)	
Trabajados(a) para un familiar o no familiar sin paga o ganancia			

P6. Nivel educativo			
Preescolar o inicial		Universitario	
Primario o básico	✔	Postgrado, Maestría o Doctorado	
Secundario o Medio		NC	

P7. Nacionalidad			
Dominicano/a	✔	Extranjero/a (especifique):	

P8. ¿Aproximadamente cuánto es el gasto mensual de su hogar?			
Menos de 10,000.00.	✔	30,001.00 a 35,000.00	
10,000.00 a 15,000.00		35,001.00 a 40,000.00	
15,001.00 a 20,000.00		40,001.00 a 45,000.00	
20,001.00 a 25,000.00		Mas de 45,000.00.	
25,001.00 a 30,000.00		NC	

P9. ¿Cuántos años tiene viviendo en la comunidad?			
Menos de 1		Entre 11 y 15	✔
Entre 1 y 5		Mas de 15	
Entre 6 y 10			

P10. ¿Más o menos cuál es su ingreso mensual?			
Menos de 10,000.00	✔	30,001.00 a 35,000.00	
10,000.00 a 15,000.00		35,001.00 a 40,000.00	
15,001.00 a 20,000.00		40,001.00 a 45,000.00	
20,001.00 a 25,000.00		Mas de 45,000.00.	
25,001.00 a 30,000.00		NC	

P11. De los siguientes riesgos y fuentes de contaminación, ¿Cuáles afectan a la comunidad?			
Respuestas:	a) Si b) No c) N/S d) N/C		
Acumulación de basura	No	Música alta de bares, colmados o vecinos	Si
Aguas estancadas	No	Pocilga o granja	No
Bomba de gasolina	No	Polvo por calles o carreteras sin pavimentar	No
Cañada con basura o agua contaminada	Si	Quema de Basura	No
Congestión de vehículos (taponamiento)	No	Ruido de vehículos y motores	Si
Desechos o residuos de fábrica, taller, hospital	No	Ruidos de fábrica o taller	No
Envasadora de gas	No	Ruidos y/o humos de planta eléctrica	No
Fábrica de productos químicos	No	Vertederos cerca de viviendas	No
Humo o gases de fábrica	No	Otro	No

P12. De los siguientes problemas sociales, ¿Cuáles afectan a la comunidad?			
Respuestas: a) Si b) No c) N/S d) N/C			
Alcoholismo	Si	Falta de energía eléctrica	No
Calles con poca o sin iluminación	No	Falta de escuela	No
Calles mal estado	No	Falta de instalaciones deportiva	No
Congestión y trafico desorganizado	No	Falta trabajo	No
Delincuencia	No	Problemas con migrantes indocumentados	No
Drogadicción	Si	Prostitución	No
Embarazo infantil	No	Otro	No
Falta de agua	No		

P13. De las siguientes organizaciones e instituciones, ¿Cuáles existen en la comunidad?			
Respuestas: a) Si b) No c) N/S d) N/C			
Iglesias	Si	Asociaciones de protección al medio ambiente	No
Junta de Vecinos	No	Centro de madres	No
Asociación de agricultores	No	Club Cultural y deportivos	No
Asociación de Comerciantes	No	Cooperativas	No
Asociación de estudiantes	No	Grupos de jóvenes	No
Asociación de Mujeres	No	ONGs o fundaciones de desarrollo	No
Asociación de productores	No	Sindicatos	No
Asociación Mutualistas	No	Otro	No

P14. ¿Existe en la comunidad algún área natural que es o deba ser protegida?	
Respuestas: a) Si b) No c) N/S d) N/C	
Fuente hídrica (río, lago, laguna, humedad…)	No
Bosques	Si
Otro	NS/NC

P15. De los siguientes riesgos ¿Cuáles son los principales que existen en su comunidad?			
Ciclones	No	Inundaciones	No
Deslizamiento de tierra	No	Terremotos	No
Incendios	No	Otro	No

P16. De las siguientes entidades, ¿Cuáles existen en la comunidad?			
Cruz Roja	No	Sistema 9-1-1	Si
Cuerpo de Bomberos	No	Otro	No
Defensa Civil	No		

II. Percepción sobre el proyecto

P17. ¿Tiene usted conocimiento del proyecto?			
Si	✔	NS/NC	
No			

P18. ¿Considera usted que el proyecto impactara al medio ambiente y su comunidad?			
Si	✔	NS/NC	
No			

P19. ¿Cómo entiende que será este impacto?			
Positivo	✔	NS/NC	
Negativo			

P20. Cuando el proyecto esté funcionando, cree que podría producir:			
Respuestas			
Contaminación de las aguas	NS/NC	Incendios	NS/NS
Contaminación del aire	Si	Otro	NS/NC
Escapes de gases tóxicos	NS/NC		

P21. Usted cree que este proyecto puede:			
Generar empleos	Si	Contratar servicios en la comunidad	Si
Apoyar el desarrollo de la comunidad	No	Contribuir a usar fuertes de energía menos contaminantes	No
Comprar en negocios locales	No	Proteger al medio ambiente	No

P22. Con la información que tiene sobre este tipo de proyecto o el tipo de proyecto, usted estaría:	
De acuerdo con su ejecución	✔
De acuerdo con condiciones	
En desacuerdo con su ejecución	
NS/NC	

P23. ¿Cuáles son las condiciones?	
Que no afecte el medio ambiente	
Que se contrate la gente de la comunidad	
Otro	

Observaciones:

Encuestador: José David García

Supervisor: Fran Cáceres

EMPACA Formulario general

(Resultados a ser usados en: Análisis de Interesados y en el Socioeconómico)

Nombre: Ramón infante

Teléfono: 8296167555

Fecha: 44448

Provincia: La Romana

Municipio: Villa Hermosa

Sección/Barrio: Pica piedra

Paraje/sector:

I. Datos demográficos

P1. Edad:	45
P1.1. Rango de edad	
18 a 19	
20 a 29	
30 a 39	
40 a 49	✔
50 a 59	
60 o más	

P2. Sexo	
Masculino	✔
Femenino	

P3. Estado civil			
Casado(a)	✔	Separado de matrimonio legal o religioso	
Unido(a)			
Viudo(a)		Separado(a) de unión libre	
Divorciado(a)		Soltero(a)	

P4. ¿Trabaja usted actualmente?			
Si	✔	No	

P5. Tipo de trabajo			
Empleado u obrero del gobierno central o municipal		Profesional que trabaja por cuenta propia	
Empleado u obrero de empresa pública		No profesional que trabaja por cuenta propia	✔
Empleado u obrero de empresas privadas		Trabajador(a) doméstico(a)	
Empleador o patrón		Otro (especifique)	
Trabajados(a) para un familiar o no familiar sin paga o ganancia			

P6. Nivel educativo			
Preescolar o inicial		Universitario	
Primario o básico		Postgrado, Maestría o Doctorado	
Secundario o Medio	✔	NC	

P7. Nacionalidad			
Dominicano/a	✔	Extranjero/a (especifique):	

P8. ¿Aproximadamente cuánto es el gasto mensual de su hogar?			
Menos de 10,000.00.		30,001.00 a 35,000.00	
10,000.00 a 15,000.00	✔	35,001.00 a 40,000.00	
15,001.00 a 20,000.00		40,001.00 a 45,000.00	
20,001.00 a 25,000.00		Mas de 45,000.00.	
25,001.00 a 30,000.00		NC	

P9. ¿Cuántos años tiene viviendo en la comunidad?			
Menos de 1		Entre 11 y 15	
Entre 1 y 5		Mas de 15	✔
Entre 6 y 10			

P10. ¿Más o menos cuál es su ingreso mensual?			
Menos de 10,000.00		30,001.00 a 35,000.00	
10,000.00 a 15,000.00		35,001.00 a 40,000.00	
15,001.00 a 20,000.00		40,001.00 a 45,000.00	
20,001.00 a 25,000.00	✔	Mas de 45,000.00.	
25,001.00 a 30,000.00		NC	

P11. De los siguientes riesgos y fuentes de contaminación, ¿Cuáles afectan a la comunidad?			
Respuestas: a) Si b) No c) N/S d) N/C			
Acumulación de basura	No	Música alta de bares, colmados o vecinos	Si
Aguas estancadas	No	Pocilga o granja	No
Bomba de gasolina	No	Polvo por calles o carreteras sin pavimentar	No
Cañada con basura o agua contaminada	Si	Quema de Basura	No
Congestión de vehículos (taponamiento)	No	Ruido de vehículos y motores	Si
Desechos o residuos de fábrica, taller, hospital	No	Ruidos de fábrica o taller	No
Envasadora de gas	No	Ruidos y/o humos de planta eléctrica	No
Fábrica de productos químicos	No	Vertederos cerca de viviendas	No
Humo o gases de fábrica	No	Otro	No

P12. De los siguientes problemas sociales, ¿Cuáles afectan a la comunidad?			
Respuestas: a) Si b) No c) N/S d) N/C			
Alcoholismo	Si	Falta de energía eléctrica	No
Calles con poca o sin iluminación	No	Falta de escuela	No
Calles mal estado	Si	Falta de instalaciones deportiva	No
Congestión y trafico desorganizado	No	Falta trabajo	No
Delincuencia	Si	Problemas con migrantes indocumentados	No
Drogadicción	Si	Prostitución	No
Embarazo infantil	No	Otro	No
Falta de agua	No		

P13. De las siguientes organizaciones e instituciones, ¿Cuáles existen en la comunidad?			
Respuestas: a) Si b) No c) N/S d) N/C			
Iglesias	Si	Asociaciones de protección al medio ambiente	No
Junta de Vecinos	No	Centro de madres	No
Asociación de agricultores	No	Club Cultural y deportivos	No
Asociación de Comerciantes	No	Cooperativas	No
Asociación de estudiantes	No	Grupos de jóvenes	No
Asociación de Mujeres	No	ONGs o fundaciones de desarrollo	No
Asociación de productores	No	Sindicatos	No
Asociación Mutualistas	No	Otro	No

P14. ¿Existe en la comunidad algún área natural que es o deba ser protegida?	
Respuestas: a) Si b) No c) N/S d) N/C	
Fuente hídrica (río, lago, laguna, humedad…)	Si
Bosques	Si
Otro	NS/NC

P15. De los siguientes riesgos ¿Cuáles son los principales que existen en su comunidad?			
Ciclones	NS/NC	Inundaciones	NS/NC
Deslizamiento de tierra	NS/NC	Terremotos	NS/NC
Incendios	NS/NC	Otro	NS/NC

P16. De las siguientes entidades, ¿Cuáles existen en la comunidad?			
Cruz Roja	No	Sistema 9-1-1	Si
Cuerpo de Bomberos	No	Otro	No
Defensa Civil	No		

II. Percepción sobre el proyecto

P17. ¿Tiene usted conocimiento del proyecto?			
Si	✔	NS/NC	
No			

P18. ¿Considera usted que el proyecto impactara al medio ambiente y su comunidad?			
Si	✔	NS/NC	
No			

P19. ¿Cómo entiende que será este impacto?			
Positivo	✔	NS/NC	
Negativo			

P20. Cuando el proyecto esté funcionando, cree que podría producir:			
Respuestas			
Contaminación de las aguas	NS/NC	Incendios	NS/NS
Contaminación del aire	Si	Otro	NS/NC
Escapes de gases tóxicos	NS/NC		

P21. Usted cree que este proyecto puede:			
Generar empleos	Si	Contratar servicios en la comunidad	Si
Apoyar el desarrollo de la comunidad	Si	Contribuir a usar fuertes de energía menos contaminantes	No
Comprar en negocios locales	No	Proteger al medio ambiente	No

P22. Con la información que tiene sobre este tipo de proyecto o el tipo de proyecto, usted estaría:	
De acuerdo con su ejecución	✔
De acuerdo con condiciones	
En desacuerdo con su ejecución	
NS/NC	

P23. ¿Cuáles son las condiciones?	
Que no afecte el medio ambiente	
Que se contrate la gente de la comunidad	
Otro	

Observaciones: Que el proyecto está impacta la comunidad bien Pol que hay mucha falta de empleo en la comunidad

Encuestador: José David García

Supervisor: Fran Cáceres

EMPACA Formulario general

(Resultados a ser usados en: Análisis de Interesados y en el Socioeconómico)

Nombre: Iván del rosario

Teléfono: NS/NC

Fecha: 44448

Provincia: La Romana

Municipio: Villa Hermosa

Sección/Barrio: Pica piedra

Paraje/sector:

I. Datos demográficos

P1. Edad:	27
P1.1. Rango de edad	
18 a 19	
20 a 29	✔
30 a 39	
40 a 49	
50 a 59	
60 o más	

P2. Sexo	
Masculino	✔
Femenino	

P3. Estado civil			
Casado(a)		Separado de matrimonio legal o religioso	
Unido(a)			
Viudo(a)		Separado(a) de unión libre	
Divorciado(a)		Soltero(a)	✔

P4. ¿Trabaja usted actualmente?			
Si	✔	No	

P5. Tipo de trabajo			
Empleado u obrero del gobierno central o municipal		Profesional que trabaja por cuenta propia	
Empleado u obrero de empresa pública		No profesional que trabaja por cuenta propia	✔
Empleado u obrero de empresas privadas		Trabajador(a) doméstico(a)	
Empleador o patrón		Otro (especifique)	
Trabajados(a) para un familiar o no familiar sin paga o ganancia			

P6. Nivel educativo			
Preescolar o inicial		Universitario	
Primario o básico		Postgrado, Maestría o Doctorado	
Secundario o Medio	✔	NC	

P7. Nacionalidad			
Dominicano/a	✔	Extranjero/a (especifique):	

P8. ¿Aproximadamente cuánto es el gasto mensual de su hogar?			
Menos de 10,000.00.		30,001.00 a 35,000.00	
10,000.00 a 15,000.00	✔	35,001.00 a 40,000.00	
15,001.00 a 20,000.00		40,001.00 a 45,000.00	
20,001.00 a 25,000.00		Mas de 45,000.00.	
25,001.00 a 30,000.00		NC	

P9. ¿Cuántos años tiene viviendo en la comunidad?			
Menos de 1		Entre 11 y 15	
Entre 1 y 5		Mas de 15	✔
Entre 6 y 10			

P10. ¿Más o menos cuál es su ingreso mensual?			
Menos de 10,000.00		30,001.00 a 35,000.00	
10,000.00 a 15,000.00		35,001.00 a 40,000.00	
15,001.00 a 20,000.00	✔	40,001.00 a 45,000.00	
20,001.00 a 25,000.00		Mas de 45,000.00.	
25,001.00 a 30,000.00		NC	

P11. De los siguientes riesgos y fuentes de contaminación, ¿Cuáles afectan a la comunidad?			
Respuestas: a) Si b) No c) N/S d) N/C			
Acumulación de basura	No	Música alta de bares, colmados o vecinos	Si
Aguas estancadas	No	Pocilga o granja	No
Bomba de gasolina	No	Polvo por calles o carreteras sin pavimentar	No
Cañada con basura o agua contaminada	Si	Quema de Basura	No
Congestión de vehículos (taponamiento)	No	Ruido de vehículos y motores	Si
Desechos o residuos de fábrica, taller, hospital	No	Ruidos de fábrica o taller	No
Envasadora de gas	No	Ruidos y/o humos de planta eléctrica	No
Fábrica de productos químicos	No	Vertederos cerca de viviendas	No
Humo o gases de fábrica	No	Otro	No

P12. De los siguientes problemas sociales, ¿Cuáles afectan a la comunidad?			
Respuestas: a) Si b) No c) N/S d) N/C			
Alcoholismo	Si	Falta de energía eléctrica	No
Calles con poca o sin iluminación	No	Falta de escuela	No
Calles mal estado	Si	Falta de instalaciones deportiva	No
Congestión y trafico desorganizado	No	Falta trabajo	No
Delincuencia	Si	Problemas con migrantes indocumentados	No
Drogadicción	Si	Prostitución	No
Embarazo infantil	No	Otro	No
Falta de agua	No		

P13. De las siguientes organizaciones e instituciones, ¿Cuáles existen en la comunidad?			
Respuestas: a) Si b) No c) N/S d) N/C			
Iglesias	Si	Asociaciones de protección al medio ambiente	No
Junta de Vecinos	No	Centro de madres	No
Asociación de agricultores	No	Club Cultural y deportivos	No
Asociación de Comerciantes	No	Cooperativas	No
Asociación de estudiantes	No	Grupos de jóvenes	No
Asociación de Mujeres	No	ONGs o fundaciones de desarrollo	No
Asociación de productores	No	Sindicatos	No
Asociación Mutualistas	No	Otro	No

P14. ¿Existe en la comunidad algún área natural que es o deba ser protegida?	
Respuestas: a) Si b) No c) N/S d) N/C	
Fuente hídrica (río, lago, laguna, humedad…)	Si
Bosques	Si
Otro	NS/NC

P15. De los siguientes riesgos ¿Cuáles son los principales que existen en su comunidad?			
Ciclones	No	Inundaciones	No
Deslizamiento de tierra	No	Terremotos	No
Incendios	No	Otro	No

P16. De las siguientes entidades, ¿Cuáles existen en la comunidad?			
Cruz Roja	No	Sistema 9-1-1	Si
Cuerpo de Bomberos	No	Otro	No
Defensa Civil	No		

II. Percepción sobre el proyecto

P17. ¿Tiene usted conocimiento del proyecto?			
Si	✔	NS/NC	
No			

P18. ¿Considera usted que el proyecto impactara al medio ambiente y su comunidad?			
Si	✔	NS/NC	
No			

P19. ¿Cómo entiende que será este impacto?			
Positivo	✔	NS/NC	
Negativo			

P20. Cuando el proyecto esté funcionando, cree que podría producir:			
Respuestas			
Contaminación de las aguas	NS/NC	Incendios	NS/NS
Contaminación del aire	NS/NC	Otro	NS/NC
Escapes de gases tóxicos	NS/NC		

P21. Usted cree que este proyecto puede:			
Generar empleos	Si	Contratar servicios en la comunidad	Si
Apoyar el desarrollo de la comunidad	Si	Contribuir a usar fuertes de energía menos contaminantes	No
Comprar en negocios locales	No	Proteger al medio ambiente	No

P22. Con la información que tiene sobre este tipo de proyecto o el tipo de proyecto, usted estaría:	
De acuerdo con su ejecución	✔
De acuerdo con condiciones	
En desacuerdo con su ejecución	
NS/NC	

P23. ¿Cuáles son las condiciones?	
Que no afecte el medio ambiente	
Que se contrate la gente de la comunidad	
Otro	

Observaciones:

Encuestador: José David García

Supervisor: Fran Cáceres

EMPACA Formulario general

(Resultados a ser usados en: Análisis de Interesados y en el Socioeconómico)

Nombre: Víctor Guzmán

Teléfono: 8296528482

Fecha: 44448

Provincia: La Romana

Municipio: Villa Hermosa

Sección/Barrio: Pica piedra

Paraje/sector:

I. Datos demográficos

P1. Edad:	68
P1.1. Rango de edad	
18 a 19	
20 a 29	
30 a 39	
40 a 49	
50 a 59	
60 o más	✔

P2. Sexo	
Masculino	✔
Femenino	

P3. Estado civil			
Casado(a)		Separado de matrimonio legal o religioso	
Unido(a)			
Viudo(a)		Separado(a) de unión libre	
Divorciado(a)		Soltero(a)	✔

P4. ¿Trabaja usted actualmente?			
Si	✔	No	

P5. Tipo de trabajo			
Empleado u obrero del gobierno central o municipal		Profesional que trabaja por cuenta propia	
Empleado u obrero de empresa pública		No profesional que trabaja por cuenta propia	✔
Empleado u obrero de empresas privadas		Trabajador(a) doméstico(a)	
Empleador o patrón		Otro (especifique)	
Trabajados(a) para un familiar o no familiar sin paga o ganancia			

P6. Nivel educativo			
Preescolar o inicial		Universitario	
Primario o básico	✔	Postgrado, Maestría o Doctorado	
Secundario o Medio		NC	

P7. Nacionalidad			
Dominicano/a	✔	Extranjero/a (especifique):	

P8. ¿Aproximadamente cuánto es el gasto mensual de su hogar?			
Menos de 10,000.00.	✔	30,001.00 a 35,000.00	
10,000.00 a 15,000.00		35,001.00 a 40,000.00	
15,001.00 a 20,000.00		40,001.00 a 45,000.00	
20,001.00 a 25,000.00		Mas de 45,000.00.	
25,001.00 a 30,000.00		NC	

P9. ¿Cuántos años tiene viviendo en la comunidad?			
Menos de 1		Entre 11 y 15	
Entre 1 y 5		Mas de 15	✔
Entre 6 y 10			

P10. ¿Más o menos cuál es su ingreso mensual?			
Menos de 10,000.00		30,001.00 a 35,000.00	
10,000.00 a 15,000.00	✔	35,001.00 a 40,000.00	
15,001.00 a 20,000.00		40,001.00 a 45,000.00	
20,001.00 a 25,000.00		Mas de 45,000.00.	
25,001.00 a 30,000.00		NC	

P11. De los siguientes riesgos y fuentes de contaminación, ¿Cuáles afectan a la comunidad?			
Respuestas: a) Si b) No c) N/S d) N/C			
Acumulación de basura	No	Música alta de bares, colmados o vecinos	No
Aguas estancadas	No	Pocilga o granja	No
Bomba de gasolina	No	Polvo por calles o carreteras sin pavimentar	Si
Cañada con basura o agua contaminada	Si	Quema de Basura	No
Congestión de vehículos (taponamiento)	No	Ruido de vehículos y motores	Si
Desechos o residuos de fábrica, taller, hospital	No	Ruidos de fábrica o taller	No
Envasadora de gas	No	Ruidos y/o humos de planta eléctrica	No
Fábrica de productos químicos	No	Vertederos cerca de viviendas	No
Humo o gases de fábrica	No	Otro	No

P12. De los siguientes problemas sociales, ¿Cuáles afectan a la comunidad?			
Respuestas: a) Si b) No c) N/S d) N/C			
Alcoholismo	Si	Falta de energía eléctrica	No
Calles con poca o sin iluminación	No	Falta de escuela	No
Calles mal estado	Si	Falta de instalaciones deportiva	No
Congestión y trafico desorganizado	No	Falta trabajo	No
Delincuencia	No	Problemas con migrantes indocumentados	No
Drogadicción	Si	Prostitución	No
Embarazo infantil	No	Otro	No
Falta de agua	No		

P13. De las siguientes organizaciones e instituciones, ¿Cuáles existen en la comunidad?			
Respuestas: a) Si b) No c) N/S d) N/C			
Iglesias	Si	Asociaciones de protección al medio ambiente	No
Junta de Vecinos	No	Centro de madres	No
Asociación de agricultores	No	Club Cultural y deportivos	No
Asociación de Comerciantes	No	Cooperativas	No
Asociación de estudiantes	No	Grupos de jóvenes	No
Asociación de Mujeres	No	ONGs o fundaciones de desarrollo	No
Asociación de productores	No	Sindicatos	No
Asociación Mutualistas	No	Otro	No

P14. ¿Existe en la comunidad algún área natural que es o deba ser protegida?	
Respuestas: a) Si b) No c) N/S d) N/C	
Fuente hídrica (río, lago, laguna, humedad…)	Si
Bosques	Si
Otro	NS/NC

P15. De los siguientes riesgos ¿Cuáles son los principales que existen en su comunidad?			
Ciclones	No	Inundaciones	No
Deslizamiento de tierra	No	Terremotos	No
Incendios	No	Otro	No

P16. De las siguientes entidades, ¿Cuáles existen en la comunidad?			
Cruz Roja	No	Sistema 9-1-1	Si
Cuerpo de Bomberos	No	Otro	No
Defensa Civil	No		

II. Percepción sobre el proyecto

P17. ¿Tiene usted conocimiento del proyecto?			
Si	✔	NS/NC	
No			

P18. ¿Considera usted que el proyecto impactara al medio ambiente y su comunidad?			
Si	✔	NS/NC	
No			

P19. ¿Cómo entiende que será este impacto?			
Positivo	✔	NS/NC	
Negativo			

P20. Cuando el proyecto esté funcionando, cree que podría producir:			
Respuestas			
Contaminación de las aguas	No	Incendios	No
Contaminación del aire	No	Otro	NS/NC
Escapes de gases tóxicos	No		

P21. Usted cree que este proyecto puede:			
Generar empleos	Si	Contratar servicios en la comunidad	Si
Apoyar el desarrollo de la comunidad	No	Contribuir a usar fuertes de energía menos contaminantes	No
Comprar en negocios locales	No	Proteger al medio ambiente	No

P22. Con la información que tiene sobre este tipo de proyecto o el tipo de proyecto, usted estaría:	
De acuerdo con su ejecución	✔
De acuerdo con condiciones	
En desacuerdo con su ejecución	
NS/NC	

P23. ¿Cuáles son las condiciones?	
Que no afecte el medio ambiente	
Que se contrate la gente de la comunidad	
Otro	

Observaciones:

Encuestador: José David García

Supervisor: Fran Cáceres

EMPACA Formulario general

(Resultados a ser usados en: Análisis de Interesados y en el Socioeconómico)

Nombre: María pujols

Teléfono: 8499176530

Fecha: 44448

Provincia: La Romana

Municipio: Villa Hermosa

Sección/Barrio: Pica piedra

Paraje/sector:

I. Datos demográficos

P1. Edad:	46
P1.1. Rango de edad	
18 a 19	
20 a 29	
30 a 39	
40 a 49	✔
50 a 59	
60 o más	

P2. Sexo	
Masculino	
Femenino	✔

P3. Estado civil			
Casado(a)		Separado de matrimonio legal o religioso	
Unido(a)			
Viudo(a)		Separado(a) de unión libre	
Divorciado(a)		Soltero(a)	✔

P4. ¿Trabaja usted actualmente?			
Si	✔	No	

P5. Tipo de trabajo			
Empleado u obrero del gobierno central o municipal		Profesional que trabaja por cuenta propia	
Empleado u obrero de empresa pública		No profesional que trabaja por cuenta propia	✔
Empleado u obrero de empresas privadas		Trabajador(a) doméstico(a)	
Empleador o patrón		Otro (especifique)	
Trabajados(a) para un familiar o no familiar sin paga o ganancia			

P6. Nivel educativo			
Preescolar o inicial		Universitario	
Primario o básico	✔	Postgrado, Maestría o Doctorado	
Secundario o Medio		NC	

P7. Nacionalidad			
Dominicano/a	✔	Extranjero/a (especifique):	

P8. ¿Aproximadamente cuánto es el gasto mensual de su hogar?			
Menos de 10,000.00.	✔	30,001.00 a 35,000.00	
10,000.00 a 15,000.00		35,001.00 a 40,000.00	
15,001.00 a 20,000.00		40,001.00 a 45,000.00	
20,001.00 a 25,000.00		Mas de 45,000.00.	
25,001.00 a 30,000.00		NC	

P9. ¿Cuántos años tiene viviendo en la comunidad?			
Menos de 1		Entre 11 y 15	
Entre 1 y 5		Mas de 15	✔
Entre 6 y 10			

P10. ¿Más o menos cuál es su ingreso mensual?			
Menos de 10,000.00		30,001.00 a 35,000.00	
10,000.00 a 15,000.00	✔	35,001.00 a 40,000.00	
15,001.00 a 20,000.00		40,001.00 a 45,000.00	
20,001.00 a 25,000.00		Mas de 45,000.00.	
25,001.00 a 30,000.00		NC	

P11. De los siguientes riesgos y fuentes de contaminación, ¿Cuáles afectan a la comunidad?			
Respuestas: a) Si b) No c) N/S d) N/C			
Acumulación de basura	No	Música alta de bares, colmados o vecinos	No
Aguas estancadas	No	Pocilga o granja	No
Bomba de gasolina	No	Polvo por calles o carreteras sin pavimentar	Si
Cañada con basura o agua contaminada	Si	Quema de Basura	No
Congestión de vehículos (taponamiento)	No	Ruido de vehículos y motores	Si
Desechos o residuos de fábrica, taller, hospital	No	Ruidos de fábrica o taller	No
Envasadora de gas	No	Ruidos y/o humos de planta eléctrica	No
Fábrica de productos químicos	No	Vertederos cerca de viviendas	No
Humo o gases de fábrica	No	Otro	No

P12. De los siguientes problemas sociales, ¿Cuáles afectan a la comunidad?			
Respuestas: a) Si b) No c) N/S d) N/C			
Alcoholismo	Si	Falta de energía eléctrica	No
Calles con poca o sin iluminación	No	Falta de escuela	No
Calles mal estado	Si	Falta de instalaciones deportiva	No
Congestión y trafico desorganizado	No	Falta trabajo	No
Delincuencia	Si	Problemas con migrantes indocumentados	No
Drogadicción	Si	Prostitución	No
Embarazo infantil	No	Otro	No
Falta de agua	No		

P13. De las siguientes organizaciones e instituciones, ¿Cuáles existen en la comunidad?			
Respuestas: a) Si b) No c) N/S d) N/C			
Iglesias	Si	Asociaciones de protección al medio ambiente	No
Junta de Vecinos	No	Centro de madres	No
Asociación de agricultores	No	Club Cultural y deportivos	No
Asociación de Comerciantes	No	Cooperativas	No
Asociación de estudiantes	No	Grupos de jóvenes	No
Asociación de Mujeres	No	ONGs o fundaciones de desarrollo	No
Asociación de productores	No	Sindicatos	No
Asociación Mutualistas	No	Otro	No

P14. ¿Existe en la comunidad algún área natural que es o deba ser protegida?	
Respuestas: a) Si b) No c) N/S d) N/C	
Fuente hídrica (río, lago, laguna, humedad…)	Si
Bosques	Si
Otro	NS/NC

P15. De los siguientes riesgos ¿Cuáles son los principales que existen en su comunidad?			
Ciclones	No	Inundaciones	No
Deslizamiento de tierra	No	Terremotos	No
Incendios	No	Otro	No

P16. De las siguientes entidades, ¿Cuáles existen en la comunidad?			
Cruz Roja	No	Sistema 9-1-1	Si
Cuerpo de Bomberos	No	Otro	No
Defensa Civil	No		

II. Percepción sobre el proyecto

P17. ¿Tiene usted conocimiento del proyecto?			
Si	✔	NS/NC	
No			

P18. ¿Considera usted que el proyecto impactara al medio ambiente y su comunidad?			
Si	✔	NS/NC	
No			

P19. ¿Cómo entiende que será este impacto?			
Positivo	✔	NS/NC	
Negativo			

P20. Cuando el proyecto esté funcionando, cree que podría producir:			
Respuestas			
Contaminación de las aguas	NS/NC	Incendios	NS/NS
Contaminación del aire	Si	Otro	NS/NC
Escapes de gases tóxicos	NS/NC		

P21. Usted cree que este proyecto puede:			
Generar empleos	Si	Contratar servicios en la comunidad	No
Apoyar el desarrollo de la comunidad	No	Contribuir a usar fuertes de energía menos contaminantes	No
Comprar en negocios locales	No	Proteger al medio ambiente	No

P22. Con la información que tiene sobre este tipo de proyecto o el tipo de proyecto, usted estaría:	
De acuerdo con su ejecución	✔
De acuerdo con condiciones	
En desacuerdo con su ejecución	
NS/NC	

P23. ¿Cuáles son las condiciones?	
Que no afecte el medio ambiente	
Que se contrate la gente de la comunidad	
Otro	

Observaciones:

Encuestador: José David García

Supervisor: Fran Cáceres

EMPACA Formulario general

(Resultados a ser usados en: Análisis de Interesados y en el Socioeconómico)

Nombre: Katherine Mejía

Teléfono: NS/NC

Fecha: 44448

Provincia: La Romana

Municipio: Villa Hermosa

Sección/Barrio: Pica piedra

Paraje/sector:

I. Datos demográficos

P1. Edad:	29
P1.1. Rango de edad	
18 a 19	
20 a 29	✔
30 a 39	
40 a 49	
50 a 59	
60 o más	

P2. Sexo	
Masculino	
Femenino	✔

P3. Estado civil			
Casado(a)	✔	Separado de matrimonio legal o religioso	
Unido(a)			
Viudo(a)		Separado(a) de unión libre	
Divorciado(a)		Soltero(a)	

P4. ¿Trabaja usted actualmente?			
Si	✔	No	

P5. Tipo de trabajo			
Empleado u obrero del gobierno central o municipal		Profesional que trabaja por cuenta propia	
Empleado u obrero de empresa pública		No profesional que trabaja por cuenta propia	✔
Empleado u obrero de empresas privadas		Trabajador(a) doméstico(a)	
Empleador o patrón		Otro (especifique)	
Trabajados(a) para un familiar o no familiar sin paga o ganancia			

P6. Nivel educativo			
Preescolar o inicial		Universitario	
Primario o básico		Postgrado, Maestría o Doctorado	
Secundario o Medio	✔	NC	

P7. Nacionalidad			
Dominicano/a	✔	Extranjero/a (especifique):	

P8. ¿Aproximadamente cuánto es el gasto mensual de su hogar?			
Menos de 10,000.00.		30,001.00 a 35,000.00	
10,000.00 a 15,000.00	✔	35,001.00 a 40,000.00	
15,001.00 a 20,000.00		40,001.00 a 45,000.00	
20,001.00 a 25,000.00		Mas de 45,000.00.	
25,001.00 a 30,000.00		NC	

P9. ¿Cuántos años tiene viviendo en la comunidad?			
Menos de 1		Entre 11 y 15	
Entre 1 y 5		Mas de 15	✔
Entre 6 y 10			

P10. ¿Más o menos cuál es su ingreso mensual?			
Menos de 10,000.00		30,001.00 a 35,000.00	
10,000.00 a 15,000.00		35,001.00 a 40,000.00	
15,001.00 a 20,000.00	✔	40,001.00 a 45,000.00	
20,001.00 a 25,000.00		Mas de 45,000.00.	
25,001.00 a 30,000.00		NC	

P11. De los siguientes riesgos y fuentes de contaminación, ¿Cuáles afectan a la comunidad?			
Respuestas: a) Si b) No c) N/S d) N/C			
Acumulación de basura	No	Música alta de bares, colmados o vecinos	Si
Aguas estancadas	No	Pocilga o granja	No
Bomba de gasolina	No	Polvo por calles o carreteras sin pavimentar	Si
Cañada con basura o agua contaminada	Si	Quema de Basura	No
Congestión de vehículos (taponamiento)	No	Ruido de vehículos y motores	Si
Desechos o residuos de fábrica, taller, hospital	No	Ruidos de fábrica o taller	No
Envasadora de gas	No	Ruidos y/o humos de planta eléctrica	No
Fábrica de productos químicos	No	Vertederos cerca de viviendas	No
Humo o gases de fábrica	No	Otro	No

P12. De los siguientes problemas sociales, ¿Cuáles afectan a la comunidad?			
Respuestas: a) Si b) No c) N/S d) N/C			
Alcoholismo	Si	Falta de energía eléctrica	No
Calles con poca o sin iluminación	No	Falta de escuela	No
Calles mal estado	Si	Falta de instalaciones deportiva	No
Congestión y trafico desorganizado	No	Falta trabajo	No
Delincuencia	No	Problemas con migrantes indocumentados	No
Drogadicción	Si	Prostitución	No
Embarazo infantil	No	Otro	No
Falta de agua	No		

P13. De las siguientes organizaciones e instituciones, ¿Cuáles existen en la comunidad?			
Respuestas: a) Si b) No c) N/S d) N/C			
Iglesias	Si	Asociaciones de protección al medio ambiente	No
Junta de Vecinos	No	Centro de madres	No
Asociación de agricultores	No	Club Cultural y deportivos	No
Asociación de Comerciantes	No	Cooperativas	No
Asociación de estudiantes	No	Grupos de jóvenes	No
Asociación de Mujeres	No	ONGs o fundaciones de desarrollo	No
Asociación de productores	No	Sindicatos	No
Asociación Mutualistas	No	Otro	No

P14. ¿Existe en la comunidad algún área natural que es o deba ser protegida?	
Respuestas: a) Si b) No c) N/S d) N/C	
Fuente hídrica (río, lago, laguna, humedad…)	Si
Bosques	Si
Otro	NS/NC

P15. De los siguientes riesgos ¿Cuáles son los principales que existen en su comunidad?			
Ciclones	No	Inundaciones	Si
Deslizamiento de tierra	No	Terremotos	No
Incendios	No	Otro	No

P16. De las siguientes entidades, ¿Cuáles existen en la comunidad?			
Cruz Roja	No	Sistema 9-1-1	Si
Cuerpo de Bomberos	No	Otro	No
Defensa Civil	No		

II. Percepción sobre el proyecto

P17. ¿Tiene usted conocimiento del proyecto?			
Si	✔	NS/NC	
No			

P18. ¿Considera usted que el proyecto impactara al medio ambiente y su comunidad?			
Si	✔	NS/NC	
No			

P19. ¿Cómo entiende que será este impacto?			
Positivo	✔	NS/NC	
Negativo			

P20. Cuando el proyecto esté funcionando, cree que podría producir:			
Respuestas			
Contaminación de las aguas	NS/NC	Incendios	NS/NS
Contaminación del aire	NS/NC	Otro	NS/NC
Escapes de gases tóxicos	NS/NC		

P21. Usted cree que este proyecto puede:			
Generar empleos	Si	Contratar servicios en la comunidad	Si
Apoyar el desarrollo de la comunidad	No	Contribuir a usar fuertes de energía menos contaminantes	No
Comprar en negocios locales	No	Proteger al medio ambiente	No

P22. Con la información que tiene sobre este tipo de proyecto o el tipo de proyecto, usted estaría:	
De acuerdo con su ejecución	✔
De acuerdo con condiciones	
En desacuerdo con su ejecución	
NS/NC	

P23. ¿Cuáles son las condiciones?	
Que no afecte el medio ambiente	
Que se contrate la gente de la comunidad	
Otro	

Observaciones:

Encuestador: José David García

Supervisor: Fran Cáceres

EMPACA Formulario general

(Resultados a ser usados en: Análisis de Interesados y en el Socioeconómico)

Nombre: Madeline Peguero cuevas

Teléfono: NS/NC

Fecha: 44448

Provincia: La Romana

Municipio: Villa Hermosa

Sección/Barrio: Pica piedra

Paraje/sector:

I. Datos demográficos

P1. Edad:	78
P1.1. Rango de edad	
18 a 19	
20 a 29	
30 a 39	
40 a 49	
50 a 59	
60 o más	✔

P2. Sexo	
Masculino	
Femenino	✔

P3. Estado civil			
Casado(a)		Separado de matrimonio legal o religioso	
Unido(a)			
Viudo(a)	✔	Separado(a) de unión libre	
Divorciado(a)		Soltero(a)	

P4. ¿Trabaja usted actualmente?			
Si		No	✔

P5. Tipo de trabajo			
Empleado u obrero del gobierno central o municipal		Profesional que trabaja por cuenta propia	
Empleado u obrero de empresa pública		No profesional que trabaja por cuenta propia	
Empleado u obrero de empresas privadas		Trabajador(a) doméstico(a)	
Empleador o patrón		Otro (especifique)	
Trabajados(a) para un familiar o no familiar sin paga o ganancia			

P6. Nivel educativo			
Preescolar o inicial		Universitario	
Primario o básico	✔	Postgrado, Maestría o Doctorado	
Secundario o Medio		NC	

P7. Nacionalidad			
Dominicano/a	✔	Extranjero/a (especifique):	

P8. ¿Aproximadamente cuánto es el gasto mensual de su hogar?			
Menos de 10,000.00.	✔	30,001.00 a 35,000.00	
10,000.00 a 15,000.00		35,001.00 a 40,000.00	
15,001.00 a 20,000.00		40,001.00 a 45,000.00	
20,001.00 a 25,000.00		Mas de 45,000.00.	
25,001.00 a 30,000.00		NC	

P9. ¿Cuántos años tiene viviendo en la comunidad?			
Menos de 1		Entre 11 y 15	
Entre 1 y 5		Mas de 15	✔
Entre 6 y 10			

P10. ¿Más o menos cuál es su ingreso mensual?			
Menos de 10,000.00		30,001.00 a 35,000.00	
10,000.00 a 15,000.00	✔	35,001.00 a 40,000.00	
15,001.00 a 20,000.00		40,001.00 a 45,000.00	
20,001.00 a 25,000.00		Mas de 45,000.00.	
25,001.00 a 30,000.00		NC	

P11. De los siguientes riesgos y fuentes de contaminación, ¿Cuáles afectan a la comunidad?			
Respuestas:	a) Si b) No c) N/S d) N/C		
Acumulación de basura	No	Música alta de bares, colmados o vecinos	Si
Aguas estancadas	No	Pocilga o granja	No
Bomba de gasolina	No	Polvo por calles o carreteras sin pavimentar	Si
Cañada con basura o agua contaminada	Si	Quema de Basura	No
Congestión de vehículos (taponamiento)	No	Ruido de vehículos y motores	Si
Desechos o residuos de fábrica, taller, hospital	No	Ruidos de fábrica o taller	No
Envasadora de gas	No	Ruidos y/o humos de planta eléctrica	No
Fábrica de productos químicos	No	Vertederos cerca de viviendas	No
Humo o gases de fábrica	No	Otro	No

P12. De los siguientes problemas sociales, ¿Cuáles afectan a la comunidad?			
Respuestas:	a) Si b) No c) N/S d) N/C		
Alcoholismo	Si	Falta de energía eléctrica	No
Calles con poca o sin iluminación	No	Falta de escuela	No
Calles mal estado	Si	Falta de instalaciones deportiva	No
Congestión y trafico desorganizado	No	Falta trabajo	No
Delincuencia	Si	Problemas con migrantes indocumentados	No
Drogadicción	Si	Prostitución	No
Embarazo infantil	No	Otro	No
Falta de agua	No		

P13. De las siguientes organizaciones e instituciones, ¿Cuáles existen en la comunidad?			
Respuestas:	a) Si b) No c) N/S d) N/C		
Iglesias	Si	Asociaciones de protección al medio ambiente	No
Junta de Vecinos	No	Centro de madres	No
Asociación de agricultores	No	Club Cultural y deportivos	No
Asociación de Comerciantes	No	Cooperativas	No
Asociación de estudiantes	No	Grupos de jóvenes	No
Asociación de Mujeres	No	ONGs o fundaciones de desarrollo	No
Asociación de productores	No	Sindicatos	No
Asociación Mutualistas	No	Otro	No

P14. ¿Existe en la comunidad algún área natural que es o deba ser protegida?	
Respuestas: a) Si b) No c) N/S d) N/C	
Fuente hídrica (río, lago, laguna, humedad…)	Si
Bosques	Si
Otro	No

P15. De los siguientes riesgos ¿Cuáles son los principales que existen en su comunidad?			
Ciclones	No	Inundaciones	No
Deslizamiento de tierra	No	Terremotos	No
Incendios	No	Otro	No

P16. De las siguientes entidades, ¿Cuáles existen en la comunidad?			
Cruz Roja	No	Sistema 9-1-1	Si
Cuerpo de Bomberos	No	Otro	No
Defensa Civil	No		

II. Percepción sobre el proyecto

P17. ¿Tiene usted conocimiento del proyecto?			
Si	✔	NS/NC	
No			

P18. ¿Considera usted que el proyecto impactara al medio ambiente y su comunidad?			
Si	✔	NS/NC	
No			

P19. ¿Cómo entiende que será este impacto?			
Positivo	✔	NS/NC	
Negativo			

P20. Cuando el proyecto esté funcionando, cree que podría producir:			
Respuestas			
Contaminación de las aguas	No	Incendios	No
Contaminación del aire	Si	Otro	NS/NC
Escapes de gases tóxicos	No		

P21. Usted cree que este proyecto puede:			
Generar empleos	Si	Contratar servicios en la comunidad	Si
Apoyar el desarrollo de la comunidad	No	Contribuir a usar fuentes de energía menos contaminantes	No
Comprar en negocios locales	No	Proteger al medio ambiente	No

P22. Con la información que tiene sobre este tipo de proyecto o el tipo de proyecto, usted estaría:	
De acuerdo con su ejecución	✔
De acuerdo con condiciones	
En desacuerdo con su ejecución	
NS/NC	

P23. ¿Cuáles son las condiciones?	
Que no afecte el medio ambiente	
Que se contrate la gente de la comunidad	
Otro	

Observaciones:

Encuestador: José David García

Supervisor: Fran Cáceres

EMPACA Formulario general

(Resultados a ser usados en: Análisis de Interesados y en el Socioeconómico)

Nombre: Josefina Vázquez

Teléfono: NS/NC

Fecha: 44448

Provincia: La Romana

Municipio: Villa Hermosa

Sección/Barrio: Pica piedra

Paraje/sector:

I. Datos demográficos

P1. Edad:	43
P1.1. Rango de edad	
18 a 19	
20 a 29	
30 a 39	
40 a 49	✔
50 a 59	
60 o más	

P2. Sexo	
Masculino	
Femenino	✔

P3. Estado civil			
Casado(a)	✔	Separado de matrimonio legal o religioso	
Unido(a)			
Viudo(a)		Separado(a) de unión libre	
Divorciado(a)		Soltero(a)	

P4. ¿Trabaja usted actualmente?			
Si		No	✔

P5. Tipo de trabajo			
Empleado u obrero del gobierno central o municipal		Profesional que trabaja por cuenta propia	
Empleado u obrero de empresa pública		No profesional que trabaja por cuenta propia	
Empleado u obrero de empresas privadas		Trabajador(a) doméstico(a)	
Empleador o patrón		Otro (especifique)	
Trabajados(a) para un familiar o no familiar sin paga o ganancia			

P6. Nivel educativo			
Preescolar o inicial		Universitario	
Primario o básico	✔	Postgrado, Maestría o Doctorado	
Secundario o Medio		NC	

P7. Nacionalidad			
Dominicano/a	✔	Extranjero/a (especifique):	

P8. ¿Aproximadamente cuánto es el gasto mensual de su hogar?			
Menos de 10,000.00.	✔	30,001.00 a 35,000.00	
10,000.00 a 15,000.00		35,001.00 a 40,000.00	
15,001.00 a 20,000.00		40,001.00 a 45,000.00	
20,001.00 a 25,000.00		Mas de 45,000.00.	
25,001.00 a 30,000.00		NC	

P9. ¿Cuántos años tiene viviendo en la comunidad?			
Menos de 1		Entre 11 y 15	
Entre 1 y 5		Mas de 15	✔
Entre 6 y 10			

P10. ¿Más o menos cuál es su ingreso mensual?			
Menos de 10,000.00	✔	30,001.00 a 35,000.00	
10,000.00 a 15,000.00		35,001.00 a 40,000.00	
15,001.00 a 20,000.00		40,001.00 a 45,000.00	
20,001.00 a 25,000.00		Mas de 45,000.00.	
25,001.00 a 30,000.00		NC	

P11. De los siguientes riesgos y fuentes de contaminación, ¿Cuáles afectan a la comunidad?			
Respuestas: a) Si b) No c) N/S d) N/C			
Acumulación de basura	No	Música alta de bares, colmados o vecinos	No
Aguas estancadas	No	Pocilga o granja	No
Bomba de gasolina	No	Polvo por calles o carreteras sin pavimentar	Si
Cañada con basura o agua contaminada	Si	Quema de Basura	No
Congestión de vehículos (taponamiento)	Si	Ruido de vehículos y motores	Si
Desechos o residuos de fábrica, taller, hospital	No	Ruidos de fábrica o taller	No
Envasadora de gas	No	Ruidos y/o humos de planta eléctrica	No
Fábrica de productos químicos	No	Vertederos cerca de viviendas	No
Humo o gases de fábrica	No	Otro	No

P12. De los siguientes problemas sociales, ¿Cuáles afectan a la comunidad?			
Respuestas:	a) Si b) No c) N/S d) N/C		
Alcoholismo	Si	Falta de energía eléctrica	No
Calles con poca o sin iluminación	No	Falta de escuela	No
Calles mal estado	Si	Falta de instalaciones deportiva	No
Congestión y trafico desorganizado	No	Falta trabajo	No
Delincuencia	Si	Problemas con migrantes indocumentados	No
Drogadicción	Si	Prostitución	No
Embarazo infantil	No	Otro	No
Falta de agua	No		

P13. De las siguientes organizaciones e instituciones, ¿Cuáles existen en la comunidad?			
Respuestas:	a) Si b) No c) N/S d) N/C		
Iglesias	Si	Asociaciones de protección al medio ambiente	No
Junta de Vecinos	No	Centro de madres	No
Asociación de agricultores	No	Club Cultural y deportivos	No
Asociación de Comerciantes	No	Cooperativas	No
Asociación de estudiantes	No	Grupos de jóvenes	No
Asociación de Mujeres	No	ONGs o fundaciones de desarrollo	No
Asociación de productores	No	Sindicatos	No
Asociación Mutualistas	No	Otro	No

P14. ¿Existe en la comunidad algún área natural que es o deba ser protegida?	
Respuestas: a) Si b) No c) N/S d) N/C	
Fuente hídrica (río, lago, laguna, humedad…)	Si
Bosques	Si
Otro	NS/NC

P15. De los siguientes riesgos ¿Cuáles son los principales que existen en su comunidad?			
Ciclones	No	Inundaciones	No
Deslizamiento de tierra	No	Terremotos	No
Incendios	No	Otro	No

P16. De las siguientes entidades, ¿Cuáles existen en la comunidad?			
Cruz Roja	No	Sistema 9-1-1	Si
Cuerpo de Bomberos	No	Otro	No
Defensa Civil	No		

II. Percepción sobre el proyecto

P17. ¿Tiene usted conocimiento del proyecto?			
Si	✔	NS/NC	
No			

P18. ¿Considera usted que el proyecto impactara al medio ambiente y su comunidad?			
Si	✔	NS/NC	
No			

P19. ¿Cómo entiende que será este impacto?			
Positivo	✔	NS/NC	
Negativo			

P20. Cuando el proyecto esté funcionando, cree que podría producir:			
Respuestas			
Contaminación de las aguas	No	Incendios	No
Contaminación del aire	No	Otro	NS/NC
Escapes de gases tóxicos	No		

P21. Usted cree que este proyecto puede:			
Generar empleos	Si	Contratar servicios en la comunidad	Si
Apoyar el desarrollo de la comunidad	No	Contribuir a usar fuertes de energía menos contaminantes	No
Comprar en negocios locales	No	Proteger al medio ambiente	No

P22. Con la información que tiene sobre este tipo de proyecto o el tipo de proyecto, usted estaría:	
De acuerdo con su ejecución	✔
De acuerdo con condiciones	
En desacuerdo con su ejecución	
NS/NC	

P23. ¿Cuáles son las condiciones?	
Que no afecte el medio ambiente	
Que se contrate la gente de la comunidad	
Otro	

Observaciones: Que impacta muy bien en la comunidad por la generación de empleos

Encuestador: José David García

Supervisor: Fran Cáceres

EMPACA Formulario general

(Resultados a ser usados en: Análisis de Interesados y en el Socioeconómico)

Nombre: Yumerkis feliz

Teléfono: 8292899513

Fecha: 44448

Provincia: La Romana

Municipio: La Romana

Sección/Barrio: Villa verde

Paraje/sector:

I. Datos demográficos

P1. Edad:	30
P1.1. Rango de edad	
18 a 19	
20 a 29	
30 a 39	✔
40 a 49	
50 a 59	
60 o más	

P2. Sexo	
Masculino	
Femenino	✔

P3. Estado civil			
Casado(a)		Separado de matrimonio legal o religioso	
Unido(a)			
Viudo(a)		Separado(a) de unión libre	
Divorciado(a)		Soltero(a)	✔

P4. ¿Trabaja usted actualmente?			
Si	✔	No	

P5. Tipo de trabajo			
Empleado u obrero del gobierno central o municipal		Profesional que trabaja por cuenta propia	
Empleado u obrero de empresa pública		No profesional que trabaja por cuenta propia	
Empleado u obrero de empresas privadas	✔	Trabajador(a) doméstico(a)	
Empleador o patrón		Otro (especifique)	
Trabajados(a) para un familiar o no familiar sin paga o ganancia			

P6. Nivel educativo			
Preescolar o inicial		Universitario	
Primario o básico		Postgrado, Maestría o Doctorado	
Secundario o Medio	✔	NC	

P7. Nacionalidad			
Dominicano/a	✔	Extranjero/a (especifique):	

P8. ¿Aproximadamente cuánto es el gasto mensual de su hogar?			
Menos de 10,000.00.	✔	30,001.00 a 35,000.00	
10,000.00 a 15,000.00		35,001.00 a 40,000.00	
15,001.00 a 20,000.00		40,001.00 a 45,000.00	
20,001.00 a 25,000.00		Mas de 45,000.00.	
25,001.00 a 30,000.00		NC	

P9. ¿Cuántos años tiene viviendo en la comunidad?			
Menos de 1		Entre 11 y 15	
Entre 1 y 5		Mas de 15	✔
Entre 6 y 10			

P10. ¿Más o menos cuál es su ingreso mensual?			
Menos de 10,000.00		30,001.00 a 35,000.00	
10,000.00 a 15,000.00	✔	35,001.00 a 40,000.00	
15,001.00 a 20,000.00		40,001.00 a 45,000.00	
20,001.00 a 25,000.00		Mas de 45,000.00.	
25,001.00 a 30,000.00		NC	

P11. De los siguientes riesgos y fuentes de contaminación, ¿Cuáles afectan a la comunidad?			
Respuestas: a) Si b) No c) N/S d) N/C			
Acumulación de basura	Si	Música alta de bares, colmados o vecinos	No
Aguas estancadas	No	Pocilga o granja	No
Bomba de gasolina	No	Polvo por calles o carreteras sin pavimentar	No
Cañada con basura o agua contaminada	No	Quema de Basura	No
Congestión de vehículos (taponamiento)	No	Ruido de vehículos y motores	No
Desechos o residuos de fábrica, taller, hospital	No	Ruidos de fábrica o taller	No
Envasadora de gas	No	Ruidos y/o humos de planta eléctrica	Si
Fábrica de productos químicos	No	Vertederos cerca de viviendas	Si
Humo o gases de fábrica	No	Otro	No

P12. De los siguientes problemas sociales, ¿Cuáles afectan a la comunidad?			
Respuestas: a) Si b) No c) N/S d) N/C			
Alcoholismo	Si	Falta de energía eléctrica	No
Calles con poca o sin iluminación	No	Falta de escuela	No
Calles mal estado	No	Falta de instalaciones deportiva	No
Congestión y trafico desorganizado	No	Falta trabajo	No
Delincuencia	Si	Problemas con migrantes indocumentados	No
Drogadicción	Si	Prostitución	No
Embarazo infantil	No	Otro	No
Falta de agua	No		

P13. De las siguientes organizaciones e instituciones, ¿Cuáles existen en la comunidad?			
Respuestas: a) Si b) No c) N/S d) N/C			
Iglesias	No	Asociaciones de protección al medio ambiente	No
Junta de Vecinos	Si	Centro de madres	No
Asociación de agricultores	No	Club Cultural y deportivos	No
Asociación de Comerciantes	No	Cooperativas	No
Asociación de estudiantes	No	Grupos de jóvenes	No
Asociación de Mujeres	No	ONGs o fundaciones de desarrollo	No
Asociación de productores	No	Sindicatos	No
Asociación Mutualistas	No	Otro	No

P14. ¿Existe en la comunidad algún área natural que es o deba ser protegida?	
Respuestas: a) Si b) No c) N/S d) N/C	
Fuente hídrica (río, lago, laguna, humedad…)	NS/NC
Bosques	NS/NC
Otro	NS/NC

P15. De los siguientes riesgos ¿Cuáles son los principales que existen en su comunidad?			
Ciclones	No	Inundaciones	No
Deslizamiento de tierra	No	Terremotos	No
Incendios	No	Otro	No

P16. De las siguientes entidades, ¿Cuáles existen en la comunidad?			
Cruz Roja	No	Sistema 9-1-1	Si
Cuerpo de Bomberos	Si	Otro	No
Defensa Civil	No		

II. Percepción sobre el proyecto

P17. ¿Tiene usted conocimiento del proyecto?			
Si	✔	NS/NC	
No			

P18. ¿Considera usted que el proyecto impactara al medio ambiente y su comunidad?			
Si	✔	NS/NC	
No			

P19. ¿Cómo entiende que será este impacto?			
Positivo	✔	NS/NC	
Negativo			

P20. Cuando el proyecto esté funcionando, cree que podría producir:			
Respuestas			
Contaminación de las aguas	NS/NC	Incendios	NS/NS
Contaminación del aire	NS/NC	Otro	NS/NC
Escapes de gases tóxicos	NS/NC		

P21. Usted cree que este proyecto puede:			
Generar empleos	Si	Contratar servicios en la comunidad	Si
Apoyar el desarrollo de la comunidad	Si	Contribuir a usar fuertes de energía menos contaminantes	No
Comprar en negocios locales	Si	Proteger al medio ambiente	Si

P22. Con la información que tiene sobre este tipo de proyecto o el tipo de proyecto, usted estaría:	
De acuerdo con su ejecución	✔
De acuerdo con condiciones	
En desacuerdo con su ejecución	
NS/NC	

P23. ¿Cuáles son las condiciones?	
Que no afecte el medio ambiente	
Que se contrate la gente de la comunidad	
Otro	

Observaciones:

Encuestador: Erick Alberto Jacobo Montes de Oca

Supervisor: Fran Cáceres

EMPACA Formulario general

(Resultados a ser usados en: Análisis de Interesados y en el Socioeconómico)

Nombre: Alex ubiera

Teléfono: 8298721878

Fecha: 44448

Provincia: La Romana

Municipio: La Romana

Sección/Barrio: Villa verde

Paraje/sector:

I. Datos demográficos

P1. Edad:	26
P1.1. Rango de edad	
18 a 19	
20 a 29	✔
30 a 39	
40 a 49	
50 a 59	
60 o más	

P2. Sexo	
Masculino	✔
Femenino	

P3. Estado civil			
Casado(a)		Separado de matrimonio legal o religioso	
Unido(a)	✔		
Viudo(a)		Separado(a) de unión libre	
Divorciado(a)		Soltero(a)	

P4. ¿Trabaja usted actualmente?			
Si		No	✔

P5. Tipo de trabajo			
Empleado u obrero del gobierno central o municipal		Profesional que trabaja por cuenta propia	
Empleado u obrero de empresa pública		No profesional que trabaja por cuenta propia	
Empleado u obrero de empresas privadas		Trabajador(a) doméstico(a)	
Empleador o patrón		Otro (especifique)	
Trabajados(a) para un familiar o no familiar sin paga o ganancia			

P6. Nivel educativo			
Preescolar o inicial		Universitario	
Primario o básico		Postgrado, Maestría o Doctorado	
Secundario o Medio	✔	NC	

P7. Nacionalidad			
Dominicano/a	✔	Extranjero/a (especifique):	

P8. ¿Aproximadamente cuánto es el gasto mensual de su hogar?			
Menos de 10,000.00.		30,001.00 a 35,000.00	
10,000.00 a 15,000.00	✔	35,001.00 a 40,000.00	
15,001.00 a 20,000.00		40,001.00 a 45,000.00	
20,001.00 a 25,000.00		Mas de 45,000.00.	
25,001.00 a 30,000.00		NC	

P9. ¿Cuántos años tiene viviendo en la comunidad?			
Menos de 1		Entre 11 y 15	
Entre 1 y 5		Mas de 15	✔
Entre 6 y 10			

P10. ¿Más o menos cuál es su ingreso mensual?			
Menos de 10,000.00		30,001.00 a 35,000.00	
10,000.00 a 15,000.00		35,001.00 a 40,000.00	
15,001.00 a 20,000.00		40,001.00 a 45,000.00	
20,001.00 a 25,000.00		Mas de 45,000.00.	
25,001.00 a 30,000.00		NC	

P11. De los siguientes riesgos y fuentes de contaminación, ¿Cuáles afectan a la comunidad?			
Respuestas: a) Si b) No c) N/S d) N/C			
Acumulación de basura	Si	Música alta de bares, colmados o vecinos	No
Aguas estancadas	No	Pocilga o granja	No
Bomba de gasolina	Si	Polvo por calles o carreteras sin pavimentar	No
Cañada con basura o agua contaminada	No	Quema de Basura	No
Congestión de vehículos (taponamiento)	No	Ruido de vehículos y motores	No
Desechos o residuos de fábrica, taller, hospital	No	Ruidos de fábrica o taller	No
Envasadora de gas	No	Ruidos y/o humos de planta eléctrica	No
Fábrica de productos químicos	No	Vertederos cerca de viviendas	No
Humo o gases de fábrica	No	Otro	No

P12. De los siguientes problemas sociales, ¿Cuáles afectan a la comunidad?			
Respuestas: a) Si b) No c) N/S d) N/C			
Alcoholismo	Si	Falta de energía eléctrica	Si
Calles con poca o sin iluminación	No	Falta de escuela	No
Calles mal estado	No	Falta de instalaciones deportiva	No
Congestión y trafico desorganizado	No	Falta trabajo	Si
Delincuencia	Si	Problemas con migrantes indocumentados	No
Drogadicción	Si	Prostitución	No
Embarazo infantil	Si	Otro	No
Falta de agua	No		

P13. De las siguientes organizaciones e instituciones, ¿Cuáles existen en la comunidad?			
Respuestas: a) Si b) No c) N/S d) N/C			
Iglesias	Si	Asociaciones de protección al medio ambiente	No
Junta de Vecinos	Si	Centro de madres	No
Asociación de agricultores	No	Club Cultural y deportivos	No
Asociación de Comerciantes	No	Cooperativas	No
Asociación de estudiantes	No	Grupos de jóvenes	No
Asociación de Mujeres	No	ONGs o fundaciones de desarrollo	No
Asociación de productores	No	Sindicatos	No
Asociación Mutualistas	No	Otro	No

P14. ¿Existe en la comunidad algún área natural que es o deba ser protegida?	
Respuestas: a) Si b) No c) N/S d) N/C	
Fuente hídrica (río, lago, laguna, humedad…)	Si
Bosques	No
Otro	No

P15. De los siguientes riesgos ¿Cuáles son los principales que existen en su comunidad?			
Ciclones	No	Inundaciones	No
Deslizamiento de tierra	No	Terremotos	No
Incendios	No	Otro	Si
		Vehiculares	

P16. De las siguientes entidades, ¿Cuáles existen en la comunidad?			
Cruz Roja	No	Sistema 9-1-1	Si
Cuerpo de Bomberos	Si	Otro	No
Defensa Civil	No		

II. Percepción sobre el proyecto

P17. ¿Tiene usted conocimiento del proyecto?			
Si	✔	NS/NC	
No			

P18. ¿Considera usted que el proyecto impactara al medio ambiente y su comunidad?			
Si	✔	NS/NC	
No			

P19. ¿Cómo entiende que será este impacto?			
Positivo	✔	NS/NC	
Negativo			

P20. Cuando el proyecto esté funcionando, cree que podría producir:			
Respuestas			
Contaminación de las aguas	No	Incendios	No
Contaminación del aire	No	Otro	NS/NC
Escapes de gases tóxicos	No		

P21. Usted cree que este proyecto puede:			
Generar empleos	Si	Contratar servicios en la comunidad	Si
Apoyar el desarrollo de la comunidad	No	Contribuir a usar fuentes de energía menos contaminantes	No
Comprar en negocios locales	Si	Proteger al medio ambiente	Si

P22. Con la información que tiene sobre este tipo de proyecto o el tipo de proyecto, usted estaría:	
De acuerdo con su ejecución	✔
De acuerdo con condiciones	
En desacuerdo con su ejecución	
NS/NC	

P23. ¿Cuáles son las condiciones?	
Que no afecte el medio ambiente	
Que se contrate la gente de la comunidad	
Otro	

Observaciones:

Encuestador: Erick Alberto Jacobo Montes de Oca

Supervisor: Fran Cáceres

EMPACA Formulario general

(Resultados a ser usados en: Análisis de Interesados y en el Socioeconómico)

Nombre: Alberto amparo

Teléfono: 8292728471

Fecha: 44448

Provincia: La Romana

Municipio: La Romana

Sección/Barrio: Villa verde

Paraje/sector:

I. Datos demográficos

P1. Edad:	26
P1.1. Rango de edad	
18 a 19	
20 a 29	✔
30 a 39	
40 a 49	
50 a 59	
60 o más	

P2. Sexo	
Masculino	✔
Femenino	

P3. Estado civil			
Casado(a)		Separado de matrimonio legal o religioso	
Unido(a)	✔		
Viudo(a)		Separado(a) de unión libre	
Divorciado(a)		Soltero(a)	

P4. ¿Trabaja usted actualmente?			
Si	✔	No	

P5. Tipo de trabajo			
Empleado u obrero del gobierno central o municipal		Profesional que trabaja por cuenta propia	
Empleado u obrero de empresa pública		No profesional que trabaja por cuenta propia	
Empleado u obrero de empresas privadas	✔	Trabajador(a) doméstico(a)	
Empleador o patrón		Otro (especifique)	
Trabajados(a) para un familiar o no familiar sin paga o ganancia			

P6. Nivel educativo			
Preescolar o inicial		Universitario	
Primario o básico	✔	Postgrado, Maestría o Doctorado	
Secundario o Medio		NC	

P7. Nacionalidad			
Dominicano/a	✔	Extranjero/a (especifique):	

P8. ¿Aproximadamente cuánto es el gasto mensual de su hogar?			
Menos de 10,000.00.		30,001.00 a 35,000.00	
10,000.00 a 15,000.00		35,001.00 a 40,000.00	
15,001.00 a 20,000.00	✔	40,001.00 a 45,000.00	
20,001.00 a 25,000.00		Mas de 45,000.00.	
25,001.00 a 30,000.00		NC	

P9. ¿Cuántos años tiene viviendo en la comunidad?			
Menos de 1		Entre 11 y 15	
Entre 1 y 5	✔	Mas de 15	
Entre 6 y 10			

P10. ¿Más o menos cuál es su ingreso mensual?			
Menos de 10,000.00		30,001.00 a 35,000.00	
10,000.00 a 15,000.00		35,001.00 a 40,000.00	
15,001.00 a 20,000.00	✔	40,001.00 a 45,000.00	
20,001.00 a 25,000.00		Mas de 45,000.00.	
25,001.00 a 30,000.00		NC	

P11. De los siguientes riesgos y fuentes de contaminación, ¿Cuáles afectan a la comunidad?			
Respuestas: a) Si b) No c) N/S d) N/C			
Acumulación de basura	Si	Música alta de bares, colmados o vecinos	Si
Aguas estancadas	Si	Pocilga o granja	No
Bomba de gasolina	No	Polvo por calles o carreteras sin pavimentar	No
Cañada con basura o agua contaminada	No	Quema de Basura	No
Congestión de vehículos (taponamiento)	No	Ruido de vehículos y motores	No
Desechos o residuos de fábrica, taller, hospital	No	Ruidos de fábrica o taller	No
Envasadora de gas	No	Ruidos y/o humos de planta eléctrica	No
Fábrica de productos químicos	No	Vertederos cerca de viviendas	No
Humo o gases de fábrica	No	Otro	No

P12. De los siguientes problemas sociales, ¿Cuáles afectan a la comunidad?			
Respuestas: a) Si b) No c) N/S d) N/C			
Alcoholismo	No	Falta de energía eléctrica	Si
Calles con poca o sin iluminación	No	Falta de escuela	No
Calles mal estado	No	Falta de instalaciones deportiva	No
Congestión y trafico desorganizado	No	Falta trabajo	Si
Delincuencia	Si	Problemas con migrantes indocumentados	No
Drogadicción	Si	Prostitución	No
Embarazo infantil	No	Otro	No
Falta de agua	No		

P13. De las siguientes organizaciones e instituciones, ¿Cuáles existen en la comunidad?			
Respuestas: a) Si b) No c) N/S d) N/C			
Iglesias	Si	Asociaciones de protección al medio ambiente	No
Junta de Vecinos	Si	Centro de madres	No
Asociación de agricultores	No	Club Cultural y deportivos	No
Asociación de Comerciantes	No	Cooperativas	No
Asociación de estudiantes	No	Grupos de jóvenes	No
Asociación de Mujeres	No	ONGs o fundaciones de desarrollo	No
Asociación de productores	No	Sindicatos	No
Asociación Mutualistas	No	Otro	No

P14. ¿Existe en la comunidad algún área natural que es o deba ser protegida?	
Respuestas: a) Si b) No c) N/S d) N/C	
Fuente hídrica (río, lago, laguna, humedad…)	Si
Bosques	NS/NC
Otro	No

P15. De los siguientes riesgos ¿Cuáles son los principales que existen en su comunidad?			
Ciclones	No	Inundaciones	No
Deslizamiento de tierra	No	Terremotos	No
Incendios	No	Otro	No

P16. De las siguientes entidades, ¿Cuáles existen en la comunidad?			
Cruz Roja	No	Sistema 9-1-1	Si
Cuerpo de Bomberos	Si	Otro	No
Defensa Civil	No		

II. Percepción sobre el proyecto

P17. ¿Tiene usted conocimiento del proyecto?			
Si	✔	NS/NC	
No			

P18. ¿Considera usted que el proyecto impactara al medio ambiente y su comunidad?			
Si	✔	NS/NC	
No			

P19. ¿Cómo entiende que será este impacto?			
Positivo	✔	NS/NC	
Negativo			

P20. Cuando el proyecto esté funcionando, cree que podría producir:			
Respuestas			
Contaminación de las aguas	No	Incendios	No
Contaminación del aire	No	Otro	NS/NC
Escapes de gases tóxicos	No		

P21. Usted cree que este proyecto puede:			
Generar empleos	Si	Contratar servicios en la comunidad	No
Apoyar el desarrollo de la comunidad	Si	Contribuir a usar fuertes de energía menos contaminantes	No
Comprar en negocios locales	No	Proteger al medio ambiente	No

P22. Con la información que tiene sobre este tipo de proyecto o el tipo de proyecto, usted estaría:	
De acuerdo con su ejecución	✔
De acuerdo con condiciones	
En desacuerdo con su ejecución	
NS/NC	

P23. ¿Cuáles son las condiciones?	
Que no afecte el medio ambiente	
Que se contrate la gente de la comunidad	
Otro	

Observaciones:

Encuestador: Erick Alberto Jacobo Montes de Oca

Supervisor: Fran Cáceres

EMPACA Formulario general

(Resultados a ser usados en: Análisis de Interesados y en el Socioeconómico)

Nombre: Elssy de aza Rodríguez

Teléfono: 8094182536

Fecha: 44448

Provincia: La Romana

Municipio: La Romana

Sección/Barrio: Villa verde

Paraje/sector:

I. Datos demográficos

P1. Edad:	20
P1.1. Rango de edad	
18 a 19	
20 a 29	✔
30 a 39	
40 a 49	
50 a 59	
60 o más	

P2. Sexo	
Masculino	
Femenino	✔

P3. Estado civil			
Casado(a)		Separado de matrimonio legal o religioso	
Unido(a)			
Viudo(a)		Separado(a) de unión libre	
Divorciado(a)		Soltero(a)	✔

P4. ¿Trabaja usted actualmente?			
Si		No	✔

P5. Tipo de trabajo			
Empleado u obrero del gobierno central o municipal		Profesional que trabaja por cuenta propia	
Empleado u obrero de empresa pública		No profesional que trabaja por cuenta propia	
Empleado u obrero de empresas privadas		Trabajador(a) doméstico(a)	
Empleador o patrón		Otro (especifique)	
Trabajados(a) para un familiar o no familiar sin paga o ganancia			

P6. Nivel educativo			
Preescolar o inicial		Universitario	
Primario o básico		Postgrado, Maestría o Doctorado	
Secundario o Medio	✔	NC	

P7. Nacionalidad			
Dominicano/a	✔	Extranjero/a (especifique):	

P8. ¿Aproximadamente cuánto es el gasto mensual de su hogar?			
Menos de 10,000.00.		30,001.00 a 35,000.00	
10,000.00 a 15,000.00	✔	35,001.00 a 40,000.00	
15,001.00 a 20,000.00		40,001.00 a 45,000.00	
20,001.00 a 25,000.00		Mas de 45,000.00.	
25,001.00 a 30,000.00		NC	

P9. ¿Cuántos años tiene viviendo en la comunidad?			
Menos de 1		Entre 11 y 15	
Entre 1 y 5		Mas de 15	✔
Entre 6 y 10			

P10. ¿Más o menos cuál es su ingreso mensual?			
Menos de 10,000.00		30,001.00 a 35,000.00	
10,000.00 a 15,000.00		35,001.00 a 40,000.00	
15,001.00 a 20,000.00		40,001.00 a 45,000.00	
20,001.00 a 25,000.00		Mas de 45,000.00.	
25,001.00 a 30,000.00		NC	

P11. De los siguientes riesgos y fuentes de contaminación, ¿Cuáles afectan a la comunidad?			
Respuestas: a) Si b) No c) N/S d) N/C			
Acumulación de basura	Si	Música alta de bares, colmados o vecinos	Si
Aguas estancadas	No	Pocilga o granja	No
Bomba de gasolina	No	Polvo por calles o carreteras sin pavimentar	No
Cañada con basura o agua contaminada	No	Quema de Basura	No
Congestión de vehículos (taponamiento)	No	Ruido de vehículos y motores	No
Desechos o residuos de fábrica, taller, hospital	No	Ruidos de fábrica o taller	No
Envasadora de gas	No	Ruidos y/o humos de planta eléctrica	No
Fábrica de productos químicos	No	Vertederos cerca de viviendas	No
Humo o gases de fábrica	No	Otro	No

P12. De los siguientes problemas sociales, ¿Cuáles afectan a la comunidad?			
Respuestas: a) Si b) No c) N/S d) N/C			
Alcoholismo	Si	Falta de energía eléctrica	No
Calles con poca o sin iluminación	No	Falta de escuela	No
Calles mal estado	No	Falta de instalaciones deportiva	No
Congestión y trafico desorganizado	No	Falta trabajo	No
Delincuencia	Si	Problemas con migrantes indocumentados	No
Drogadicción	Si	Prostitución	No
Embarazo infantil	Si	Otro	No
Falta de agua	No		

P13. De las siguientes organizaciones e instituciones, ¿Cuáles existen en la comunidad?			
Respuestas: a) Si b) No c) N/S d) N/C			
Iglesias	Si	Asociaciones de protección al medio ambiente	No
Junta de Vecinos	Si	Centro de madres	No
Asociación de agricultores	No	Club Cultural y deportivos	No
Asociación de Comerciantes	No	Cooperativas	No
Asociación de estudiantes	No	Grupos de jóvenes	No
Asociación de Mujeres	No	ONGs o fundaciones de desarrollo	No
Asociación de productores	No	Sindicatos	No
Asociación Mutualistas	No	Otro	No

P14. ¿Existe en la comunidad algún área natural que es o deba ser protegida?	
Respuestas: a) Si b) No c) N/S d) N/C	
Fuente hídrica (río, lago, laguna, humedad…)	Si
Bosques	No
Otro	NS/NC

P15. De los siguientes riesgos ¿Cuáles son los principales que existen en su comunidad?			
Ciclones	No	Inundaciones	No
Deslizamiento de tierra	No	Terremotos	No
Incendios	No	Otro	No

P16. De las siguientes entidades, ¿Cuáles existen en la comunidad?			
Cruz Roja	No	Sistema 9-1-1	Si
Cuerpo de Bomberos	Si	Otro	No
Defensa Civil	No		

II. Percepción sobre el proyecto

P17. ¿Tiene usted conocimiento del proyecto?			
Si	✔	NS/NC	
No			

P18. ¿Considera usted que el proyecto impactara al medio ambiente y su comunidad?			
Si	✔	NS/NC	
No			

P19. ¿Cómo entiende que será este impacto?			
Positivo	✔	NS/NC	
Negativo			

P20. Cuando el proyecto esté funcionando, cree que podría producir:			
Respuestas			
Contaminación de las aguas	No	Incendios	No
Contaminación del aire	No	Otro	NS/NC
Escapes de gases tóxicos	No		

P21. Usted cree que este proyecto puede:			
Generar empleos	Si	Contratar servicios en la comunidad	Si
Apoyar el desarrollo de la comunidad	Si	Contribuir a usar fuertes de energía menos contaminantes	No
Comprar en negocios locales	Si	Proteger al medio ambiente	Si

P22. Con la información que tiene sobre este tipo de proyecto o el tipo de proyecto, usted estaría:	
De acuerdo con su ejecución	✔
De acuerdo con condiciones	
En desacuerdo con su ejecución	
NS/NC	

P23. ¿Cuáles son las condiciones?	
Que no afecte el medio ambiente	
Que se contrate la gente de la comunidad	
Otro	

Observaciones: La juventud está desempleada

Encuestador: Erick Alberto Jacobo Montes de Oca

Supervisor: Fran Cáceres

EMPACA Formulario general

(Resultados a ser usados en: Análisis de Interesados y en el Socioeconómico)

Nombre: Mónica de los santos

Teléfono: 8298580855

Fecha: 44448

Provincia: La Romana

Municipio: La Romana

Sección/Barrio: Villa Verde

Paraje/sector:

I. Datos demográficos

P1. Edad:	32
P1.1. Rango de edad	
18 a 19	
20 a 29	
30 a 39	✔
40 a 49	
50 a 59	
60 o más	

P2. Sexo	
Masculino	
Femenino	✔

P3. Estado civil			
Casado(a)		Separado de matrimonio legal o religioso	
Unido(a)	✔		
Viudo(a)		Separado(a) de unión libre	
Divorciado(a)		Soltero(a)	

P4. ¿Trabaja usted actualmente?			
Si	✔	No	

P5. Tipo de trabajo			
Empleado u obrero del gobierno central o municipal		Profesional que trabaja por cuenta propia	
Empleado u obrero de empresa pública		No profesional que trabaja por cuenta propia	
Empleado u obrero de empresas privadas		Trabajador(a) doméstico(a)	
Empleador o patrón	✔	Otro (especifique)	
Trabajados(a) para un familiar o no familiar sin paga o ganancia			

P6. Nivel educativo			
Preescolar o inicial		Universitario	
Primario o básico		Postgrado, Maestría o Doctorado	
Secundario o Medio	✔	NC	

P7. Nacionalidad			
Dominicano/a	✔	Extranjero/a (especifique):	

P8. ¿Aproximadamente cuánto es el gasto mensual de su hogar?			
Menos de 10,000.00.		30,001.00 a 35,000.00	
10,000.00 a 15,000.00	✔	35,001.00 a 40,000.00	
15,001.00 a 20,000.00		40,001.00 a 45,000.00	
20,001.00 a 25,000.00		Mas de 45,000.00.	
25,001.00 a 30,000.00		NC	

P9. ¿Cuántos años tiene viviendo en la comunidad?			
Menos de 1		Entre 11 y 15	
Entre 1 y 5		Mas de 15	✔
Entre 6 y 10			

P10. ¿Más o menos cuál es su ingreso mensual?			
Menos de 10,000.00		30,001.00 a 35,000.00	
10,000.00 a 15,000.00		35,001.00 a 40,000.00	
15,001.00 a 20,000.00		40,001.00 a 45,000.00	
20,001.00 a 25,000.00		Mas de 45,000.00.	
25,001.00 a 30,000.00		NC	

P11. De los siguientes riesgos y fuentes de contaminación, ¿Cuáles afectan a la comunidad?			
Respuestas: a) Si b) No c) N/S d) N/C			
Acumulación de basura	Si	Música alta de bares, colmados o vecinos	No
Aguas estancadas	Si	Pocilga o granja	No
Bomba de gasolina	No	Polvo por calles o carreteras sin pavimentar	No
Cañada con basura o agua contaminada	No	Quema de Basura	No
Congestión de vehículos (taponamiento)	No	Ruido de vehículos y motores	No
Desechos o residuos de fábrica, taller, hospital	No	Ruidos de fábrica o taller	No
Envasadora de gas	No	Ruidos y/o humos de planta eléctrica	No
Fábrica de productos químicos	No	Vertederos cerca de viviendas	No
Humo o gases de fábrica	No	Otro	No

P12. De los siguientes problemas sociales, ¿Cuáles afectan a la comunidad?			
Respuestas: a) Si b) No c) N/S d) N/C			
Alcoholismo	Si	Falta de energía eléctrica	Si
Calles con poca o sin iluminación	No	Falta de escuela	No
Calles mal estado	No	Falta de instalaciones deportiva	No
Congestión y trafico desorganizado	No	Falta trabajo	No
Delincuencia	Si	Problemas con migrantes indocumentados	No
Drogadicción	Si	Prostitución	No
Embarazo infantil	Si	Otro	No
Falta de agua	No		

P13. De las siguientes organizaciones e instituciones, ¿Cuáles existen en la comunidad?			
Respuestas: a) Si b) No c) N/S d) N/C			
Iglesias	Si	Asociaciones de protección al medio ambiente	No
Junta de Vecinos	Si	Centro de madres	No
Asociación de agricultores	No	Club Cultural y deportivos	No
Asociación de Comerciantes	No	Cooperativas	No
Asociación de estudiantes	No	Grupos de jóvenes	No
Asociación de Mujeres	No	ONGs o fundaciones de desarrollo	No
Asociación de productores	No	Sindicatos	No
Asociación Mutualistas	No	Otro	No

P14. ¿Existe en la comunidad algún área natural que es o deba ser protegida?	
Respuestas: a) Si b) No c) N/S d) N/C	
Fuente hídrica (río, lago, laguna, humedad…)	Si
Bosques	NS/NC
Otro	No

P15. De los siguientes riesgos ¿Cuáles son los principales que existen en su comunidad?			
Ciclones	No	Inundaciones	No
Deslizamiento de tierra	No	Terremotos	No
Incendios	No	Otro	No

P16. De las siguientes entidades, ¿Cuáles existen en la comunidad?			
Cruz Roja	No	Sistema 9-1-1	Si
Cuerpo de Bomberos	Si	Otro	No
Defensa Civil	No		

II. Percepción sobre el proyecto

P17. ¿Tiene usted conocimiento del proyecto?			
Si	✔	NS/NC	
No			

P18. ¿Considera usted que el proyecto impactara al medio ambiente y su comunidad?			
Si	✔	NS/NC	
No			

P19. ¿Cómo entiende que será este impacto?			
Positivo	✔	NS/NC	
Negativo			

P20. Cuando el proyecto esté funcionando, cree que podría producir:			
Respuestas			
Contaminación de las aguas	No	Incendios	No
Contaminación del aire	No	Otro	NS/NC
Escapes de gases tóxicos	No		

P21. Usted cree que este proyecto puede:			
Generar empleos	Si	Contratar servicios en la comunidad	No
Apoyar el desarrollo de la comunidad	Si	Contribuir a usar fuertes de energía menos contaminantes	No
Comprar en negocios locales	Si	Proteger al medio ambiente	Si

P22. Con la información que tiene sobre este tipo de proyecto o el tipo de proyecto, usted estaría:	
De acuerdo con su ejecución	✔
De acuerdo con condiciones	
En desacuerdo con su ejecución	
NS/NC	

P23. ¿Cuáles son las condiciones?	
Que no afecte el medio ambiente	
Que se contrate la gente de la comunidad	
Otro	

Observaciones:

Encuestador: Erick Alberto Jacobo Montes de Oca

Supervisor: Fran Cáceres

EMPACA Formulario general

(Resultados a ser usados en: Análisis de Interesados y en el Socioeconómico)

Nombre: Virginia Mateo

Teléfono: 8094043152

Fecha: 44448

Provincia: La Romana

Municipio: La Romana

Sección/Barrio: Villa verde

Paraje/sector:

I. Datos demográficos

P1. Edad:	21
P1.1. Rango de edad	
18 a 19	
20 a 29	✔
30 a 39	
40 a 49	
50 a 59	
60 o más	

P2. Sexo	
Masculino	
Femenino	✔

P3. Estado civil			
Casado(a)		Separado de matrimonio legal o religioso	
Unido(a)			
Viudo(a)		Separado(a) de unión libre	
Divorciado(a)		Soltero(a)	✔

P4. ¿Trabaja usted actualmente?			
Si	✔	No	

P5. Tipo de trabajo			
Empleado u obrero del gobierno central o municipal		Profesional que trabaja por cuenta propia	
Empleado u obrero de empresa pública	✔	No profesional que trabaja por cuenta propia	
Empleado u obrero de empresas privadas		Trabajador(a) doméstico(a)	
Empleador o patrón		Otro (especifique)	
Trabajados(a) para un familiar o no familiar sin paga o ganancia			

P6. Nivel educativo			
Preescolar o inicial		Universitario	
Primario o básico		Postgrado, Maestría o Doctorado	
Secundario o Medio	✔	NC	

P7. Nacionalidad			
Dominicano/a	✔	Extranjero/a (especifique):	

P8. ¿Aproximadamente cuánto es el gasto mensual de su hogar?			
Menos de 10,000.00.	✔	30,001.00 a 35,000.00	
10,000.00 a 15,000.00		35,001.00 a 40,000.00	
15,001.00 a 20,000.00		40,001.00 a 45,000.00	
20,001.00 a 25,000.00		Mas de 45,000.00.	
25,001.00 a 30,000.00		NC	

P9. ¿Cuántos años tiene viviendo en la comunidad?			
Menos de 1		Entre 11 y 15	
Entre 1 y 5		Mas de 15	✔
Entre 6 y 10			

P10. ¿Más o menos cuál es su ingreso mensual?			
Menos de 10,000.00		30,001.00 a 35,000.00	
10,000.00 a 15,000.00	✔	35,001.00 a 40,000.00	
15,001.00 a 20,000.00		40,001.00 a 45,000.00	
20,001.00 a 25,000.00		Mas de 45,000.00.	
25,001.00 a 30,000.00		NC	

P11. De los siguientes riesgos y fuentes de contaminación, ¿Cuáles afectan a la comunidad?			
Respuestas: a) Si b) No c) N/S d) N/C			
Acumulación de basura	Si	Música alta de bares, colmados o vecinos	No
Aguas estancadas	Si	Pocilga o granja	No
Bomba de gasolina	No	Polvo por calles o carreteras sin pavimentar	No
Cañada con basura o agua contaminada	No	Quema de Basura	No
Congestión de vehículos (taponamiento)	No	Ruido de vehículos y motores	No
Desechos o residuos de fábrica, taller, hospital	No	Ruidos de fábrica o taller	No
Envasadora de gas	No	Ruidos y/o humos de planta eléctrica	No
Fábrica de productos químicos	No	Vertederos cerca de viviendas	No
Humo o gases de fábrica	No	Otro	No

P12. De los siguientes problemas sociales, ¿Cuáles afectan a la comunidad?			
Respuestas: a) Si b) No c) N/S d) N/C			
Alcoholismo	Si	Falta de energía eléctrica	No
Calles con poca o sin iluminación	No	Falta de escuela	No
Calles mal estado	No	Falta de instalaciones deportiva	No
Congestión y trafico desorganizado	No	Falta trabajo	No
Delincuencia	Si	Problemas con migrantes indocumentados	No
Drogadicción	Si	Prostitución	No
Embarazo infantil	Si	Otro	No
Falta de agua	No		

P13. De las siguientes organizaciones e instituciones, ¿Cuáles existen en la comunidad?			
Respuestas: a) Si b) No c) N/S d) N/C			
Iglesias	No	Asociaciones de protección al medio ambiente	No
Junta de Vecinos	Si	Centro de madres	No
Asociación de agricultores	No	Club Cultural y deportivos	No
Asociación de Comerciantes	No	Cooperativas	No
Asociación de estudiantes	No	Grupos de jóvenes	No
Asociación de Mujeres	No	ONGs o fundaciones de desarrollo	No
Asociación de productores	No	Sindicatos	No
Asociación Mutualistas	No	Otro	No

P14. ¿Existe en la comunidad algún área natural que es o deba ser protegida?	
Respuestas: a) Si b) No c) N/S d) N/C	
Fuente hídrica (río, lago, laguna, humedad…)	Si
Bosques	No
Otro	NS/NC

P15. De los siguientes riesgos ¿Cuáles son los principales que existen en su comunidad?			
Ciclones	No	Inundaciones	No
Deslizamiento de tierra	No	Terremotos	No
Incendios	No	Otro	No

P16. De las siguientes entidades, ¿Cuáles existen en la comunidad?			
Cruz Roja	No	Sistema 9-1-1	Si
Cuerpo de Bomberos	Si	Otro	No
Defensa Civil	No		

II. Percepción sobre el proyecto

P17. ¿Tiene usted conocimiento del proyecto?			
Si	✔	NS/NC	
No			

P18. ¿Considera usted que el proyecto impactara al medio ambiente y su comunidad?			
Si	✔	NS/NC	
No			

P19. ¿Cómo entiende que será este impacto?			
Positivo	✔	NS/NC	
Negativo			

P20. Cuando el proyecto esté funcionando, cree que podría producir:			
Respuestas			
Contaminación de las aguas	No	Incendios	No
Contaminación del aire	No	Otro	NS/NC
Escapes de gases tóxicos	No		

P21. Usted cree que este proyecto puede:			
Generar empleos	Si	Contratar servicios en la comunidad	Si
Apoyar el desarrollo de la comunidad	Si	Contribuir a usar fuertes de energía menos contaminantes	No
Comprar en negocios locales	Si	Proteger al medio ambiente	Si

P22. Con la información que tiene sobre este tipo de proyecto o el tipo de proyecto, usted estaría:	
De acuerdo con su ejecución	✔
De acuerdo con condiciones	
En desacuerdo con su ejecución	
NS/NC	

P23. ¿Cuáles son las condiciones?	
Que no afecte el medio ambiente	
Que se contrate la gente de la comunidad	
Otro	

Observaciones:

Encuestador: Erick Alberto Jacobo Montes de Oca

Supervisor: Fran Cáceres

EMPACA Formulario general

(Resultados a ser usados en: Análisis de Interesados y en el Socioeconómico)

Nombre: Clara Guzmán

Teléfono: 8297865779

Fecha: 44448

Provincia: La Romana

Municipio: La Romana

Sección/Barrio: Villa verde

Paraje/sector:

I. Datos demográficos

P1. Edad:	50
P1.1. Rango de edad	
18 a 19	
20 a 29	
30 a 39	
40 a 49	
50 a 59	✔
60 o más	

P2. Sexo	
Masculino	
Femenino	✔

P3. Estado civil			
Casado(a)	✔	Separado de matrimonio legal o religioso	
Unido(a)			
Viudo(a)		Separado(a) de unión libre	
Divorciado(a)		Soltero(a)	

P4. ¿Trabaja usted actualmente?			
Si		No	✔

P5. Tipo de trabajo			
Empleado u obrero del gobierno central o municipal		Profesional que trabaja por cuenta propia	
Empleado u obrero de empresa pública		No profesional que trabaja por cuenta propia	
Empleado u obrero de empresas privadas		Trabajador(a) doméstico(a)	
Empleador o patrón		Otro (especifique)	
Trabajados(a) para un familiar o no familiar sin paga o ganancia			

P6. Nivel educativo			
Preescolar o inicial		Universitario	
Primario o básico		Postgrado, Maestría o Doctorado	
Secundario o Medio	✔	NC	

P7. Nacionalidad			
Dominicano/a	✔	Extranjero/a (especifique):	

P8. ¿Aproximadamente cuánto es el gasto mensual de su hogar?			
Menos de 10,000.00.		30,001.00 a 35,000.00	
10,000.00 a 15,000.00	✔	35,001.00 a 40,000.00	
15,001.00 a 20,000.00		40,001.00 a 45,000.00	
20,001.00 a 25,000.00		Mas de 45,000.00.	
25,001.00 a 30,000.00		NC	

P9. ¿Cuántos años tiene viviendo en la comunidad?			
Menos de 1		Entre 11 y 15	
Entre 1 y 5		Mas de 15	✔
Entre 6 y 10			

P10. ¿Más o menos cuál es su ingreso mensual?			
Menos de 10,000.00		30,001.00 a 35,000.00	
10,000.00 a 15,000.00	✔	35,001.00 a 40,000.00	
15,001.00 a 20,000.00		40,001.00 a 45,000.00	
20,001.00 a 25,000.00		Mas de 45,000.00.	
25,001.00 a 30,000.00		NC	

P11. De los siguientes riesgos y fuentes de contaminación, ¿Cuáles afectan a la comunidad?			
Respuestas: a) Si b) No c) N/S d) N/C			
Acumulación de basura	No	Música alta de bares, colmados o vecinos	Si
Aguas estancadas	Si	Pocilga o granja	No
Bomba de gasolina	No	Polvo por calles o carreteras sin pavimentar	No
Cañada con basura o agua contaminada	No	Quema de Basura	No
Congestión de vehículos (taponamiento)	No	Ruido de vehículos y motores	No
Desechos o residuos de fábrica, taller, hospital	No	Ruidos de fábrica o taller	No
Envasadora de gas	No	Ruidos y/o humos de planta eléctrica	No
Fábrica de productos químicos	No	Vertederos cerca de viviendas	No
Humo o gases de fábrica	No	Otro	No

P12. De los siguientes problemas sociales, ¿Cuáles afectan a la comunidad?			
Respuestas: a) Si b) No c) N/S d) N/C			
Alcoholismo	Si	Falta de energía eléctrica	Si
Calles con poca o sin iluminación	No	Falta de escuela	No
Calles mal estado	No	Falta de instalaciones deportiva	No
Congestión y trafico desorganizado	No	Falta trabajo	Si
Delincuencia	Si	Problemas con migrantes indocumentados	No
Drogadicción	Si	Prostitución	No
Embarazo infantil	Si	Otro	No
Falta de agua	No		

P13. De las siguientes organizaciones e instituciones, ¿Cuáles existen en la comunidad?			
Respuestas: a) Si b) No c) N/S d) N/C			
Iglesias	Si	Asociaciones de protección al medio ambiente	No
Junta de Vecinos	Si	Centro de madres	No
Asociación de agricultores	No	Club Cultural y deportivos	No
Asociación de Comerciantes	No	Cooperativas	No
Asociación de estudiantes	No	Grupos de jóvenes	No
Asociación de Mujeres	No	ONGs o fundaciones de desarrollo	No
Asociación de productores	No	Sindicatos	No
Asociación Mutualistas	No	Otro	No

P14. ¿Existe en la comunidad algún área natural que es o deba ser protegida?	
Respuestas: a) Si b) No c) N/S d) N/C	
Fuente hídrica (río, lago, laguna, humedad…)	Si
Bosques	No
Otro	NS/NC

P15. De los siguientes riesgos ¿Cuáles son los principales que existen en su comunidad?			
Ciclones	No	Inundaciones	No
Deslizamiento de tierra	No	Terremotos	No
Incendios	No	Otro	No

P16. De las siguientes entidades, ¿Cuáles existen en la comunidad?			
Cruz Roja	No	Sistema 9-1-1	Si
Cuerpo de Bomberos	Si	Otro	No
Defensa Civil	No		

II. Percepción sobre el proyecto

P17. ¿Tiene usted conocimiento del proyecto?			
Si	✔	NS/NC	
No			

P18. ¿Considera usted que el proyecto impactara al medio ambiente y su comunidad?			
Si	✔	NS/NC	
No			

P19. ¿Cómo entiende que será este impacto?			
Positivo	✔	NS/NC	
Negativo			

P20. Cuando el proyecto esté funcionando, cree que podría producir:			
Respuestas			
Contaminación de las aguas	No	Incendios	No
Contaminación del aire	No	Otro	NS/NC
Escapes de gases tóxicos	No		

P21. Usted cree que este proyecto puede:			
Generar empleos	Si	Contratar servicios en la comunidad	Si
Apoyar el desarrollo de la comunidad	Si	Contribuir a usar fuertes de energía menos contaminantes	No
Comprar en negocios locales	Si	Proteger al medio ambiente	Si

P22. Con la información que tiene sobre este tipo de proyecto o el tipo de proyecto, usted estaría:	
De acuerdo con su ejecución	
De acuerdo con condiciones	✔
En desacuerdo con su ejecución	
NS/NC	

P23. ¿Cuáles son las condiciones?	
Que no afecte el medio ambiente	
Que se contrate la gente de la comunidad	
Otro	✔
Que ofrezcan trabajo a los jóvenes de la comunidad	

Observaciones:

Encuestador: Erick Alberto Jacobo Montes de Oca

Supervisor: Fran Cáceres

EMPACA Formulario general

(Resultados a ser usados en: Análisis de Interesados y en el Socioeconómico)

Nombre: Sonny Santana

Teléfono: 8095253626

Fecha: 44448

Provincia: La Romana

Municipio: La Romana

Sección/Barrio: Villa verde

Paraje/sector:

I. Datos demográficos

P1. Edad:	45
P1.1. Rango de edad	
18 a 19	
20 a 29	
30 a 39	
40 a 49	✔
50 a 59	
60 o más	

P2. Sexo	
Masculino	✔
Femenino	

P3. Estado civil			
Casado(a)		Separado de matrimonio legal o religioso	
Unido(a)			
Viudo(a)		Separado(a) de unión libre	
Divorciado(a)		Soltero(a)	✔

P4. ¿Trabaja usted actualmente?			
Si		No	✔

P5. Tipo de trabajo			
Empleado u obrero del gobierno central o municipal		Profesional que trabaja por cuenta propia	
Empleado u obrero de empresa pública		No profesional que trabaja por cuenta propia	
Empleado u obrero de empresas privadas		Trabajador(a) doméstico(a)	
Empleador o patrón		Otro (especifique)	
Trabajados(a) para un familiar o no familiar sin paga o ganancia			

P6. Nivel educativo			
Preescolar o inicial		Universitario	
Primario o básico	✔	Postgrado, Maestría o Doctorado	
Secundario o Medio		NC	

P7. Nacionalidad			
Dominicano/a		Extranjero/a (especifique):	✔

P8. ¿Aproximadamente cuánto es el gasto mensual de su hogar?			
Menos de 10,000.00.	✔	30,001.00 a 35,000.00	
10,000.00 a 15,000.00		35,001.00 a 40,000.00	
15,001.00 a 20,000.00		40,001.00 a 45,000.00	
20,001.00 a 25,000.00		Mas de 45,000.00.	
25,001.00 a 30,000.00		NC	

P9. ¿Cuántos años tiene viviendo en la comunidad?			
Menos de 1		Entre 11 y 15	
Entre 1 y 5		Mas de 15	
Entre 6 y 10	✔		

P10. ¿Más o menos cuál es su ingreso mensual?			
Menos de 10,000.00		30,001.00 a 35,000.00	
10,000.00 a 15,000.00	✔	35,001.00 a 40,000.00	
15,001.00 a 20,000.00		40,001.00 a 45,000.00	
20,001.00 a 25,000.00		Mas de 45,000.00.	
25,001.00 a 30,000.00		NC	

P11. De los siguientes riesgos y fuentes de contaminación, ¿Cuáles afectan a la comunidad?			
Respuestas:	a) Si b) No c) N/S d) N/C		
Acumulación de basura	No	Música alta de bares, colmados o vecinos	No
Aguas estancadas	Si	Pocilga o granja	No
Bomba de gasolina	No	Polvo por calles o carreteras sin pavimentar	No
Cañada con basura o agua contaminada	No	Quema de Basura	No
Congestión de vehículos (taponamiento)	No	Ruido de vehículos y motores	No
Desechos o residuos de fábrica, taller, hospital	No	Ruidos de fábrica o taller	No
Envasadora de gas	No	Ruidos y/o humos de planta eléctrica	No
Fábrica de productos químicos	No	Vertederos cerca de viviendas	No
Humo o gases de fábrica	No	Otro	No

P12. De los siguientes problemas sociales, ¿Cuáles afectan a la comunidad?			
Respuestas: a) Si b) No c) N/S d) N/C			
Alcoholismo	Si	Falta de energía eléctrica	No
Calles con poca o sin iluminación	No	Falta de escuela	No
Calles mal estado	No	Falta de instalaciones deportiva	No
Congestión y trafico desorganizado	No	Falta trabajo	Si
Delincuencia	No	Problemas con migrantes indocumentados	No
Drogadicción	Si	Prostitución	No
Embarazo infantil	No	Otro	No
Falta de agua	No		

P13. De las siguientes organizaciones e instituciones, ¿Cuáles existen en la comunidad?			
Respuestas: a) Si b) No c) N/S d) N/C			
Iglesias	Si	Asociaciones de protección al medio ambiente	No
Junta de Vecinos	Si	Centro de madres	No
Asociación de agricultores	No	Club Cultural y deportivos	No
Asociación de Comerciantes	No	Cooperativas	No
Asociación de estudiantes	No	Grupos de jóvenes	No
Asociación de Mujeres	No	ONGs o fundaciones de desarrollo	No
Asociación de productores	No	Sindicatos	No
Asociación Mutualistas	No	Otro	No

P14. ¿Existe en la comunidad algún área natural que es o deba ser protegida?	
Respuestas: a) Si b) No c) N/S d) N/C	
Fuente hídrica (río, lago, laguna, humedad…)	Si
Bosques	No
Otro	NS/NC

P15. De los siguientes riesgos ¿Cuáles son los principales que existen en su comunidad?			
Ciclones	No	Inundaciones	No
Deslizamiento de tierra	No	Terremotos	No
Incendios	No	Otro	No

P16. De las siguientes entidades, ¿Cuáles existen en la comunidad?			
Cruz Roja	No	Sistema 9-1-1	Si
Cuerpo de Bomberos	Si	Otro	No
Defensa Civil	No		

II. Percepción sobre el proyecto

P17. ¿Tiene usted conocimiento del proyecto?			
Si	✔	NS/NC	
No			

P18. ¿Considera usted que el proyecto impactara al medio ambiente y su comunidad?			
Si	✔	NS/NC	
No			

P19. ¿Cómo entiende que será este impacto?			
Positivo	✔	NS/NC	
Negativo			

P20. Cuando el proyecto esté funcionando, cree que podría producir:			
Respuestas			
Contaminación de las aguas	No	Incendios	No
Contaminación del aire	No	Otro	NS/NC
Escapes de gases tóxicos	No		

P21. Usted cree que este proyecto puede:			
Generar empleos	Si	Contratar servicios en la comunidad	Si
Apoyar el desarrollo de la comunidad	Si	Contribuir a usar fuertes de energía menos contaminantes	No
Comprar en negocios locales	Si	Proteger al medio ambiente	Si

P22. Con la información que tiene sobre este tipo de proyecto o el tipo de proyecto, usted estaría:	
De acuerdo con su ejecución	✔
De acuerdo con condiciones	
En desacuerdo con su ejecución	
NS/NC	

P23. ¿Cuáles son las condiciones?	
Que no afecte el medio ambiente	
Que se contrate la gente de la comunidad	
Otro	

Observaciones:

Encuestador: Erick Alberto Jacobo Montes de Oca

Supervisor: Fran Cáceres

EMPACA Formulario general

(Resultados a ser usados en: Análisis de Interesados y en el Socioeconómico)

Nombre: Maria sosa

Teléfono: 8098131915

Fecha: 44448

Provincia: La Romana

Municipio: La Romana

Sección/Barrio: Villa verde

Paraje/sector:

I. Datos demográficos

P1. Edad:	60
P1.1. Rango de edad	
18 a 19	
20 a 29	
30 a 39	
40 a 49	
50 a 59	
60 o más	✔

P2. Sexo	
Masculino	
Femenino	✔

P3. Estado civil			
Casado(a)		Separado de matrimonio legal o religioso	
Unido(a)			
Viudo(a)		Separado(a) de unión libre	
Divorciado(a)		Soltero(a)	✔

P4. ¿Trabaja usted actualmente?			
Si	✔	No	

P5. Tipo de trabajo			
Empleado u obrero del gobierno central o municipal		Profesional que trabaja por cuenta propia	
Empleado u obrero de empresa pública		No profesional que trabaja por cuenta propia	
Empleado u obrero de empresas privadas		Trabajador(a) doméstico(a)	
Empleador o patrón	✔	Otro (especifique)	
Trabajados(a) para un familiar o no familiar sin paga o ganancia			

P6. Nivel educativo			
Preescolar o inicial		Universitario	
Primario o básico		Postgrado, Maestría o Doctorado	
Secundario o Medio	✔	NC	

P7. Nacionalidad			
Dominicano/a	✔	Extranjero/a (especifique):	

P8. ¿Aproximadamente cuánto es el gasto mensual de su hogar?			
Menos de 10,000.00.		30,001.00 a 35,000.00	
10,000.00 a 15,000.00	✔	35,001.00 a 40,000.00	
15,001.00 a 20,000.00		40,001.00 a 45,000.00	
20,001.00 a 25,000.00		Mas de 45,000.00.	
25,001.00 a 30,000.00		NC	

P9. ¿Cuántos años tiene viviendo en la comunidad?			
Menos de 1		Entre 11 y 15	
Entre 1 y 5		Mas de 15	✔
Entre 6 y 10			

P10. ¿Más o menos cuál es su ingreso mensual?			
Menos de 10,000.00		30,001.00 a 35,000.00	
10,000.00 a 15,000.00		35,001.00 a 40,000.00	
15,001.00 a 20,000.00		40,001.00 a 45,000.00	
20,001.00 a 25,000.00	✔	Mas de 45,000.00.	
25,001.00 a 30,000.00		NC	

P11. De los siguientes riesgos y fuentes de contaminación, ¿Cuáles afectan a la comunidad?			
Respuestas: a) Si b) No c) N/S d) N/C			
Acumulación de basura	Si	Música alta de bares, colmados o vecinos	Si
Aguas estancadas	Si	Pocilga o granja	No
Bomba de gasolina	No	Polvo por calles o carreteras sin pavimentar	No
Cañada con basura o agua contaminada	No	Quema de Basura	No
Congestión de vehículos (taponamiento)	No	Ruido de vehículos y motores	Si
Desechos o residuos de fábrica, taller, hospital	No	Ruidos de fábrica o taller	No
Envasadora de gas	No	Ruidos y/o humos de planta eléctrica	No
Fábrica de productos químicos	No	Vertederos cerca de viviendas	No
Humo o gases de fábrica	No	Otro	No

P12. De los siguientes problemas sociales, ¿Cuáles afectan a la comunidad?			
Respuestas: a) Si b) No c) N/S d) N/C			
Alcoholismo	Si	Falta de energía eléctrica	No
Calles con poca o sin iluminación	No	Falta de escuela	No
Calles mal estado	No	Falta de instalaciones deportiva	No
Congestión y trafico desorganizado	No	Falta trabajo	No
Delincuencia	Si	Problemas con migrantes indocumentados	No
Drogadicción	No	Prostitución	No
Embarazo infantil	Si	Otro	No
Falta de agua	No		

P13. De las siguientes organizaciones e instituciones, ¿Cuáles existen en la comunidad?			
Respuestas: a) Si b) No c) N/S d) N/C			
Iglesias	Si	Asociaciones de protección al medio ambiente	No
Junta de Vecinos	Si	Centro de madres	No
Asociación de agricultores	No	Club Cultural y deportivos	No
Asociación de Comerciantes	No	Cooperativas	No
Asociación de estudiantes	No	Grupos de jóvenes	No
Asociación de Mujeres	No	ONGs o fundaciones de desarrollo	No
Asociación de productores	No	Sindicatos	No
Asociación Mutualistas	No	Otro	No

P14. ¿Existe en la comunidad algún área natural que es o deba ser protegida?	
Respuestas: a) Si b) No c) N/S d) N/C	
Fuente hídrica (río, lago, laguna, humedad…)	Si
Bosques	No
Otro	NS/NC

P15. De los siguientes riesgos ¿Cuáles son los principales que existen en su comunidad?			
Ciclones	No	Inundaciones	No
Deslizamiento de tierra	No	Terremotos	No
Incendios	No	Otro	No

P16. De las siguientes entidades, ¿Cuáles existen en la comunidad?			
Cruz Roja	No	Sistema 9-1-1	Si
Cuerpo de Bomberos	Si	Otro	No
Defensa Civil	No		

II. Percepción sobre el proyecto

P17. ¿Tiene usted conocimiento del proyecto?			
Si	✔	NS/NC	
No			

P18. ¿Considera usted que el proyecto impactara al medio ambiente y su comunidad?			
Si	✔	NS/NC	
No			

P19. ¿Cómo entiende que será este impacto?			
Positivo	✔	NS/NC	
Negativo			

P20. Cuando el proyecto esté funcionando, cree que podría producir:			
Respuestas			
Contaminación de las aguas	No	Incendios	No
Contaminación del aire	No	Otro	NS/NC
Escapes de gases tóxicos	No		

P21. Usted cree que este proyecto puede:			
Generar empleos	Si	Contratar servicios en la comunidad	Si
Apoyar el desarrollo de la comunidad	Si	Contribuir a usar fuertes de energía menos contaminantes	No
Comprar en negocios locales	Si	Proteger al medio ambiente	Si

P22. Con la información que tiene sobre este tipo de proyecto o el tipo de proyecto, usted estaría:	
De acuerdo con su ejecución	
De acuerdo con condiciones	✔
En desacuerdo con su ejecución	
NS/NC	

P23. ¿Cuáles son las condiciones?	
Que no afecte el medio ambiente	
Que se contrate la gente de la comunidad	
Otro	✔
Que contraten a los jóvenes del sector	

Observaciones:

Encuestador: Erick Alberto Jacobo Montes de Oca

Supervisor: Fran Cáceres

EMPACA Formulario general

(Resultados a ser usados en: Análisis de Interesados y en el Socioeconómico)

Nombre: Hidekel lopez

Teléfono: 8493430821

Fecha: 44448

Provincia: La Romana

Municipio: La Romana

Sección/Barrio: Villaverde

Paraje/sector:

I. Datos demográficos

P1. Edad:	27
P1.1. Rango de edad	
18 a 19	
20 a 29	✔
30 a 39	
40 a 49	
50 a 59	
60 o más	

P2. Sexo	
Masculino	
Femenino	✔

P3. Estado civil			
Casado(a)		Separado de matrimonio legal o religioso	
Unido(a)			
Viudo(a)		Separado(a) de unión libre	
Divorciado(a)		Soltero(a)	✔

P4. ¿Trabaja usted actualmente?			
Si	✔	No	

P5. Tipo de trabajo			
Empleado u obrero del gobierno central o municipal		Profesional que trabaja por cuenta propia	
Empleado u obrero de empresa pública		No profesional que trabaja por cuenta propia	
Empleado u obrero de empresas privadas	✔	Trabajador(a) doméstico(a)	
Empleador o patrón		Otro (especifique)	
Trabajados(a) para un familiar o no familiar sin paga o ganancia			

P6. Nivel educativo			
Preescolar o inicial		Universitario	✔
Primario o básico		Postgrado, Maestría o Doctorado	
Secundario o Medio		NC	

P7. Nacionalidad			
Dominicano/a	✔	Extranjero/a (especifique):	

P8. ¿Aproximadamente cuánto es el gasto mensual de su hogar?			
Menos de 10,000.00.		30,001.00 a 35,000.00	
10,000.00 a 15,000.00	✔	35,001.00 a 40,000.00	
15,001.00 a 20,000.00		40,001.00 a 45,000.00	
20,001.00 a 25,000.00		Mas de 45,000.00.	
25,001.00 a 30,000.00		NC	

P9. ¿Cuántos años tiene viviendo en la comunidad?			
Menos de 1		Entre 11 y 15	
Entre 1 y 5		Mas de 15	
Entre 6 y 10	✔		

P10. ¿Más o menos cuál es su ingreso mensual?			
Menos de 10,000.00		30,001.00 a 35,000.00	
10,000.00 a 15,000.00		35,001.00 a 40,000.00	
15,001.00 a 20,000.00		40,001.00 a 45,000.00	
20,001.00 a 25,000.00		Mas de 45,000.00.	
25,001.00 a 30,000.00	✔	NC	

P11. De los siguientes riesgos y fuentes de contaminación, ¿Cuáles afectan a la comunidad?			
Respuestas: a) Si b) No c) N/S d) N/C			
Acumulación de basura	No	Música alta de bares, colmados o vecinos	Si
Aguas estancadas	Si	Pocilga o granja	No
Bomba de gasolina	No	Polvo por calles o carreteras sin pavimentar	No
Cañada con basura o agua contaminada	No	Quema de Basura	No
Congestión de vehículos (taponamiento)	No	Ruido de vehículos y motores	No
Desechos o residuos de fábrica, taller, hospital	No	Ruidos de fábrica o taller	No
Envasadora de gas	No	Ruidos y/o humos de planta eléctrica	No
Fábrica de productos químicos	No	Vertederos cerca de viviendas	No
Humo o gases de fábrica	No	Otro	No

P12. De los siguientes problemas sociales, ¿Cuáles afectan a la comunidad?			
Respuestas: a) Si b) No c) N/S d) N/C			
Alcoholismo	Si	Falta de energía eléctrica	No
Calles con poca o sin iluminación	No	Falta de escuela	No
Calles mal estado	No	Falta de instalaciones deportiva	No
Congestión y trafico desorganizado	No	Falta trabajo	No
Delincuencia	Si	Problemas con migrantes indocumentados	No
Drogadicción	Si	Prostitución	No
Embarazo infantil	Si	Otro	No
Falta de agua	No		

P13. De las siguientes organizaciones e instituciones, ¿Cuáles existen en la comunidad?			
Respuestas: a) Si b) No c) N/S d) N/C			
Iglesias	No	Asociaciones de protección al medio ambiente	No
Junta de Vecinos	Si	Centro de madres	No
Asociación de agricultores	No	Club Cultural y deportivos	No
Asociación de Comerciantes	No	Cooperativas	No
Asociación de estudiantes	No	Grupos de jóvenes	No
Asociación de Mujeres	No	ONGs o fundaciones de desarrollo	No
Asociación de productores	No	Sindicatos	No
Asociación Mutualistas	No	Otro	No

P14. ¿Existe en la comunidad algún área natural que es o deba ser protegida?	
Respuestas: a) Si b) No c) N/S d) N/C	
Fuente hídrica (río, lago, laguna, humedad…)	Si
Bosques	No
Otro	NS/NC

P15. De los siguientes riesgos ¿Cuáles son los principales que existen en su comunidad?			
Ciclones	No	Inundaciones	No
Deslizamiento de tierra	No	Terremotos	No
Incendios	No	Otro	No

P16. De las siguientes entidades, ¿Cuáles existen en la comunidad?			
Cruz Roja	No	Sistema 9-1-1	Si
Cuerpo de Bomberos	Si	Otro	No
Defensa Civil	No		

II. Percepción sobre el proyecto

P17. ¿Tiene usted conocimiento del proyecto?			
Si	✔	NS/NC	
No			

P18. ¿Considera usted que el proyecto impactara al medio ambiente y su comunidad?			
Si	✔	NS/NC	
No			

P19. ¿Cómo entiende que será este impacto?			
Positivo	✔	NS/NC	
Negativo			

P20. Cuando el proyecto esté funcionando, cree que podría producir:			
Respuestas			
Contaminación de las aguas	No	Incendios	No
Contaminación del aire	No	Otro	NS/NC
Escapes de gases tóxicos	No		

P21. Usted cree que este proyecto puede:			
Generar empleos	Si	Contratar servicios en la comunidad	Si
Apoyar el desarrollo de la comunidad	Si	Contribuir a usar fuertes de energía menos contaminantes	No
Comprar en negocios locales	Si	Proteger al medio ambiente	Si

P22. Con la información que tiene sobre este tipo de proyecto o el tipo de proyecto, usted estaría:	
De acuerdo con su ejecución	✔
De acuerdo con condiciones	
En desacuerdo con su ejecución	
NS/NC	

P23. ¿Cuáles son las condiciones?	
Que no afecte el medio ambiente	
Que se contrate la gente de la comunidad	
Otro	

Observaciones:

Encuestador: Erick Alberto Jacobo Montes de Oca

Supervisor: Fran Cáceres

EMPACA Formulario general

(Resultados a ser usados en: Análisis de Interesados y en el Socioeconómico)

Nombre: María altagracia

Teléfono: 8295242418

Fecha: 44448

Provincia: La Romana

Municipio: La Romana

Sección/Barrio: Villa verde

Paraje/sector:

I. Datos demográficos

P1. Edad:	24
P1.1. Rango de edad	
18 a 19	
20 a 29	✔
30 a 39	
40 a 49	
50 a 59	
60 o más	

P2. Sexo	
Masculino	
Femenino	✔

P3. Estado civil			
Casado(a)		Separado de matrimonio legal o religioso	
Unido(a)			
Viudo(a)		Separado(a) de unión libre	
Divorciado(a)		Soltero(a)	✔

P4. ¿Trabaja usted actualmente?			
Si		No	✔

P5. Tipo de trabajo			
Empleado u obrero del gobierno central o municipal		Profesional que trabaja por cuenta propia	
Empleado u obrero de empresa pública		No profesional que trabaja por cuenta propia	
Empleado u obrero de empresas privadas		Trabajador(a) doméstico(a)	
Empleador o patrón		Otro (especifique)	
Trabajados(a) para un familiar o no familiar sin paga o ganancia			

P6. Nivel educativo			
Preescolar o inicial		Universitario	✔
Primario o básico		Postgrado, Maestría o Doctorado	
Secundario o Medio		NC	

P7. Nacionalidad			
Dominicano/a	✔	Extranjero/a (especifique):	

P8. ¿Aproximadamente cuánto es el gasto mensual de su hogar?			
Menos de 10,000.00.		30,001.00 a 35,000.00	
10,000.00 a 15,000.00		35,001.00 a 40,000.00	
15,001.00 a 20,000.00	✔	40,001.00 a 45,000.00	
20,001.00 a 25,000.00		Mas de 45,000.00.	
25,001.00 a 30,000.00		NC	

P9. ¿Cuántos años tiene viviendo en la comunidad?			
Menos de 1		Entre 11 y 15	✔
Entre 1 y 5		Mas de 15	
Entre 6 y 10			

P10. ¿Más o menos cuál es su ingreso mensual?			
Menos de 10,000.00		30,001.00 a 35,000.00	
10,000.00 a 15,000.00		35,001.00 a 40,000.00	
15,001.00 a 20,000.00		40,001.00 a 45,000.00	
20,001.00 a 25,000.00	✔	Mas de 45,000.00.	
25,001.00 a 30,000.00		NC	

P11. De los siguientes riesgos y fuentes de contaminación, ¿Cuáles afectan a la comunidad?			
Respuestas: a) Si b) No c) N/S d) N/C			
Acumulación de basura	Si	Música alta de bares, colmados o vecinos	No
Aguas estancadas	Si	Pocilga o granja	No
Bomba de gasolina	No	Polvo por calles o carreteras sin pavimentar	No
Cañada con basura o agua contaminada	No	Quema de Basura	No
Congestión de vehículos (taponamiento)	No	Ruido de vehículos y motores	No
Desechos o residuos de fábrica, taller, hospital	No	Ruidos de fábrica o taller	No
Envasadora de gas	No	Ruidos y/o humos de planta eléctrica	No
Fábrica de productos químicos	No	Vertederos cerca de viviendas	No
Humo o gases de fábrica	No	Otro	No

P12. De los siguientes problemas sociales, ¿Cuáles afectan a la comunidad?			
Respuestas: a) Si b) No c) N/S d) N/C			
Alcoholismo	Si	Falta de energía eléctrica	Si
Calles con poca o sin iluminación	No	Falta de escuela	No
Calles mal estado	No	Falta de instalaciones deportiva	No
Congestión y trafico desorganizado	No	Falta trabajo	No
Delincuencia	Si	Problemas con migrantes indocumentados	No
Drogadicción	Si	Prostitución	No
Embarazo infantil	Si	Otro	No
Falta de agua	No		

P13. De las siguientes organizaciones e instituciones, ¿Cuáles existen en la comunidad?			
Respuestas: a) Si b) No c) N/S d) N/C			
Iglesias	Si	Asociaciones de protección al medio ambiente	No
Junta de Vecinos	Si	Centro de madres	No
Asociación de agricultores	No	Club Cultural y deportivos	No
Asociación de Comerciantes	No	Cooperativas	No
Asociación de estudiantes	No	Grupos de jóvenes	No
Asociación de Mujeres	No	ONGs o fundaciones de desarrollo	No
Asociación de productores	No	Sindicatos	No
Asociación Mutualistas	No	Otro	No

P14. ¿Existe en la comunidad algún área natural que es o deba ser protegida?	
Respuestas: a) Si b) No c) N/S d) N/C	
Fuente hídrica (río, lago, laguna, humedad…)	Si
Bosques	No
Otro	NS/NC

P15. De los siguientes riesgos ¿Cuáles son los principales que existen en su comunidad?			
Ciclones	No	Inundaciones	No
Deslizamiento de tierra	No	Terremotos	No
Incendios	No	Otro	No

P16. De las siguientes entidades, ¿Cuáles existen en la comunidad?			
Cruz Roja	No	Sistema 9-1-1	Si
Cuerpo de Bomberos	Si	Otro	No
Defensa Civil	No		

II. Percepción sobre el proyecto

P17. ¿Tiene usted conocimiento del proyecto?			
Si	✔	NS/NC	
No			

P18. ¿Considera usted que el proyecto impactara al medio ambiente y su comunidad?			
Si	✔	NS/NC	
No			

P19. ¿Cómo entiende que será este impacto?			
Positivo	✔	NS/NC	
Negativo			

P20. Cuando el proyecto esté funcionando, cree que podría producir:			
Respuestas			
Contaminación de las aguas	No	Incendios	No
Contaminación del aire	No	Otro	NS/NC
Escapes de gases tóxicos	No		

P21. Usted cree que este proyecto puede:			
Generar empleos	Si	Contratar servicios en la comunidad	Si
Apoyar el desarrollo de la comunidad	Si	Contribuir a usar fuertes de energía menos contaminantes	No
Comprar en negocios locales	Si	Proteger al medio ambiente	Si

P22. Con la información que tiene sobre este tipo de proyecto o el tipo de proyecto, usted estaría:	
De acuerdo con su ejecución	✔
De acuerdo con condiciones	
En desacuerdo con su ejecución	
NS/NC	

P23. ¿Cuáles son las condiciones?	
Que no afecte el medio ambiente	
Que se contrate la gente de la comunidad	
Otro	

Observaciones:

Encuestador: Erick Alberto Jacobo Montes de Oca

Supervisor: Fran Cáceres

EMPACA Formulario general

(Resultados a ser usados en: Análisis de Interesados y en el Socioeconómico)

Nombre: Garaagori Villar

Teléfono: 8297072943

Fecha: 44448

Provincia: La Romana

Municipio: La Romana

Sección/Barrio: Villa verde

Paraje/sector:

I. Datos demográficos

P1. Edad:	28
P1.1. Rango de edad	
18 a 19	
20 a 29	✔
30 a 39	
40 a 49	
50 a 59	
60 o más	

P2. Sexo	
Masculino	✔
Femenino	

P3. Estado civil			
Casado(a)		Separado de matrimonio legal o religioso	
Unido(a)	✔		
Viudo(a)		Separado(a) de unión libre	
Divorciado(a)		Soltero(a)	

P4. ¿Trabaja usted actualmente?			
Si	✔	No	

P5. Tipo de trabajo			
Empleado u obrero del gobierno central o municipal		Profesional que trabaja por cuenta propia	
Empleado u obrero de empresa pública		No profesional que trabaja por cuenta propia	
Empleado u obrero de empresas privadas	✔	Trabajador(a) doméstico(a)	
Empleador o patrón		Otro (especifique)	
Trabajados(a) para un familiar o no familiar sin paga o ganancia			

P6. Nivel educativo			
Preescolar o inicial		Universitario	
Primario o básico		Postgrado, Maestría o Doctorado	
Secundario o Medio	✔	NC	

P7. Nacionalidad			
Dominicano/a	✔	Extranjero/a (especifique):	

P8. ¿Aproximadamente cuánto es el gasto mensual de su hogar?			
Menos de 10,000.00.		30,001.00 a 35,000.00	
10,000.00 a 15,000.00	✔	35,001.00 a 40,000.00	
15,001.00 a 20,000.00		40,001.00 a 45,000.00	
20,001.00 a 25,000.00		Mas de 45,000.00.	
25,001.00 a 30,000.00		NC	

P9. ¿Cuántos años tiene viviendo en la comunidad?			
Menos de 1		Entre 11 y 15	
Entre 1 y 5	✔	Mas de 15	
Entre 6 y 10			

P10. ¿Más o menos cuál es su ingreso mensual?			
Menos de 10,000.00		30,001.00 a 35,000.00	
10,000.00 a 15,000.00		35,001.00 a 40,000.00	
15,001.00 a 20,000.00		40,001.00 a 45,000.00	
20,001.00 a 25,000.00	✔	Mas de 45,000.00.	
25,001.00 a 30,000.00		NC	

P11. De los siguientes riesgos y fuentes de contaminación, ¿Cuáles afectan a la comunidad?			
Respuestas: a) Si b) No c) N/S d) N/C			
Acumulación de basura	Si	Música alta de bares, colmados o vecinos	Si
Aguas estancadas	Si	Pocilga o granja	No
Bomba de gasolina	No	Polvo por calles o carreteras sin pavimentar	No
Cañada con basura o agua contaminada	No	Quema de Basura	No
Congestión de vehículos (taponamiento)	No	Ruido de vehículos y motores	No
Desechos o residuos de fábrica, taller, hospital	No	Ruidos de fábrica o taller	No
Envasadora de gas	No	Ruidos y/o humos de planta eléctrica	No
Fábrica de productos químicos	No	Vertederos cerca de viviendas	No
Humo o gases de fábrica	No	Otro	No

P12. De los siguientes problemas sociales, ¿Cuáles afectan a la comunidad?			
Respuestas:	a) Si b) No c) N/S d) N/C		
Alcoholismo	Si	Falta de energía eléctrica	No
Calles con poca o sin iluminación	No	Falta de escuela	No
Calles mal estado	No	Falta de instalaciones deportiva	No
Congestión y trafico desorganizado	No	Falta trabajo	No
Delincuencia	Si	Problemas con migrantes indocumentados	No
Drogadicción	No	Prostitución	No
Embarazo infantil	No	Otro	No
Falta de agua	No		

P13. De las siguientes organizaciones e instituciones, ¿Cuáles existen en la comunidad?			
Respuestas:	a) Si b) No c) N/S d) N/C		
Iglesias	Si	Asociaciones de protección al medio ambiente	No
Junta de Vecinos	Si	Centro de madres	No
Asociación de agricultores	No	Club Cultural y deportivos	No
Asociación de Comerciantes	No	Cooperativas	No
Asociación de estudiantes	No	Grupos de jóvenes	No
Asociación de Mujeres	No	ONGs o fundaciones de desarrollo	No
Asociación de productores	No	Sindicatos	No
Asociación Mutualistas	No	Otro	No

P14. ¿Existe en la comunidad algún área natural que es o deba ser protegida?	
Respuestas: a) Si b) No c) N/S d) N/C	
Fuente hídrica (río, lago, laguna, humedad…)	Si
Bosques	No
Otro	NS/NC

P15. De los siguientes riesgos ¿Cuáles son los principales que existen en su comunidad?			
Ciclones	No	Inundaciones	No
Deslizamiento de tierra	No	Terremotos	No
Incendios	No	Otro	Si
		Accidentes vehiculares	

P16. De las siguientes entidades, ¿Cuáles existen en la comunidad?			
Cruz Roja	No	Sistema 9-1-1	Si
Cuerpo de Bomberos	Si	Otro	No
Defensa Civil	No		

II. Percepción sobre el proyecto

P17. ¿Tiene usted conocimiento del proyecto?			
Si	✔	NS/NC	
No			

P18. ¿Considera usted que el proyecto impactara al medio ambiente y su comunidad?			
Si	✔	NS/NC	
No			

P19. ¿Cómo entiende que será este impacto?			
Positivo	✔	NS/NC	
Negativo			

P20. Cuando el proyecto esté funcionando, cree que podría producir:			
Respuestas			
Contaminación de las aguas	No	Incendios	No
Contaminación del aire	No	Otro	NS/NC
Escapes de gases tóxicos	No		

P21. Usted cree que este proyecto puede:			
Generar empleos	Si	Contratar servicios en la comunidad	Si
Apoyar el desarrollo de la comunidad	Si	Contribuir a usar fuertes de energía menos contaminantes	No
Comprar en negocios locales	Si	Proteger al medio ambiente	Si

P22. Con la información que tiene sobre este tipo de proyecto o el tipo de proyecto, usted estaría:	
De acuerdo con su ejecución	✔
De acuerdo con condiciones	
En desacuerdo con su ejecución	
NS/NC	

P23. ¿Cuáles son las condiciones?	
Que no afecte el medio ambiente	
Que se contrate la gente de la comunidad	
Otro	

Observaciones:

Encuestador: Erick Alberto Jacobo Montes de Oca

Supervisor: Fran Cáceres

EMPACA Formulario general

(Resultados a ser usados en: Análisis de Interesados y en el Socioeconómico)

Nombre: Ian rodriguez

Teléfono: 8295578312

Fecha: 44448

Provincia: La Romana

Municipio: La Romana

Sección/Barrio: Villa verde

Paraje/sector:

I. Datos demográficos

P1. Edad:	21
P1.1. Rango de edad	
18 a 19	
20 a 29	✔
30 a 39	
40 a 49	
50 a 59	
60 o más	

P2. Sexo	
Masculino	✔
Femenino	

P3. Estado civil			
Casado(a)		Separado de matrimonio legal o religioso	
Unido(a)			
Viudo(a)		Separado(a) de unión libre	
Divorciado(a)		Soltero(a)	✔

P4. ¿Trabaja usted actualmente?			
Si		No	✔

P5. Tipo de trabajo			
Empleado u obrero del gobierno central o municipal		Profesional que trabaja por cuenta propia	
Empleado u obrero de empresa pública		No profesional que trabaja por cuenta propia	
Empleado u obrero de empresas privadas		Trabajador(a) doméstico(a)	
Empleador o patrón		Otro (especifique)	
Trabajados(a) para un familiar o no familiar sin paga o ganancia			

P6. Nivel educativo			
Preescolar o inicial		Universitario	
Primario o básico		Postgrado, Maestría o Doctorado	
Secundario o Medio	✔	NC	

P7. Nacionalidad			
Dominicano/a	✔	Extranjero/a (especifique):	

P8. ¿Aproximadamente cuánto es el gasto mensual de su hogar?			
Menos de 10,000.00.		30,001.00 a 35,000.00	
10,000.00 a 15,000.00		35,001.00 a 40,000.00	
15,001.00 a 20,000.00		40,001.00 a 45,000.00	
20,001.00 a 25,000.00		Mas de 45,000.00.	
25,001.00 a 30,000.00		NC	

P9. ¿Cuántos años tiene viviendo en la comunidad?			
Menos de 1		Entre 11 y 15	
Entre 1 y 5	✔	Mas de 15	
Entre 6 y 10			

P10. ¿Más o menos cuál es su ingreso mensual?			
Menos de 10,000.00		30,001.00 a 35,000.00	
10,000.00 a 15,000.00		35,001.00 a 40,000.00	
15,001.00 a 20,000.00		40,001.00 a 45,000.00	
20,001.00 a 25,000.00		Mas de 45,000.00.	
25,001.00 a 30,000.00		NC	

P11. De los siguientes riesgos y fuentes de contaminación, ¿Cuáles afectan a la comunidad?			
Respuestas:	a) Si b) No c) N/S d) N/C		
Acumulación de basura	Si	Música alta de bares, colmados o vecinos	No
Aguas estancadas	Si	Pocilga o granja	No
Bomba de gasolina	No	Polvo por calles o carreteras sin pavimentar	No
Cañada con basura o agua contaminada	No	Quema de Basura	No
Congestión de vehículos (taponamiento)	No	Ruido de vehículos y motores	No
Desechos o residuos de fábrica, taller, hospital	No	Ruidos de fábrica o taller	No
Envasadora de gas	No	Ruidos y/o humos de planta eléctrica	No
Fábrica de productos químicos	No	Vertederos cerca de viviendas	No
Humo o gases de fábrica	No	Otro	No

P12. De los siguientes problemas sociales, ¿Cuáles afectan a la comunidad?			
Respuestas:	a) Si b) No c) N/S d) N/C		
Alcoholismo	Si	Falta de energía eléctrica	No
Calles con poca o sin iluminación	No	Falta de escuela	No
Calles mal estado	No	Falta de instalaciones deportiva	No
Congestión y trafico desorganizado	No	Falta trabajo	No
Delincuencia	Si	Problemas con migrantes indocumentados	No
Drogadicción	No	Prostitución	No
Embarazo infantil	No	Otro	No
Falta de agua	No		

P13. De las siguientes organizaciones e instituciones, ¿Cuáles existen en la comunidad?			
Respuestas:	a) Si b) No c) N/S d) N/C		
Iglesias	Si	Asociaciones de protección al medio ambiente	No
Junta de Vecinos	Si	Centro de madres	No
Asociación de agricultores	No	Club Cultural y deportivos	No
Asociación de Comerciantes	No	Cooperativas	No
Asociación de estudiantes	No	Grupos de jóvenes	No
Asociación de Mujeres	No	ONGs o fundaciones de desarrollo	No
Asociación de productores	No	Sindicatos	No
Asociación Mutualistas	No	Otro	No

P14. ¿Existe en la comunidad algún área natural que es o deba ser protegida?	
Respuestas: a) Si b) No c) N/S d) N/C	
Fuente hídrica (río, lago, laguna, humedad…)	Si
Bosques	No
Otro	NS/NC

P15. De los siguientes riesgos ¿Cuáles son los principales que existen en su comunidad?			
Ciclones	No	Inundaciones	No
Deslizamiento de tierra	No	Terremotos	No
Incendios	No	Otro	No

P16. De las siguientes entidades, ¿Cuáles existen en la comunidad?			
Cruz Roja	Si	Sistema 9-1-1	Si
Cuerpo de Bomberos	Si	Otro	No
Defensa Civil	No		

II. Percepción sobre el proyecto

P17. ¿Tiene usted conocimiento del proyecto?			
Si	✔	NS/NC	
No			

P18. ¿Considera usted que el proyecto impactara al medio ambiente y su comunidad?			
Si	✔	NS/NC	
No			

P19. ¿Cómo entiende que será este impacto?			
Positivo	✔	NS/NC	
Negativo			

P20. Cuando el proyecto esté funcionando, cree que podría producir:			
Respuestas			
Contaminación de las aguas	No	Incendios	No
Contaminación del aire	No	Otro	NS/NC
Escapes de gases tóxicos	No		

P21. Usted cree que este proyecto puede:			
Generar empleos	Si	Contratar servicios en la comunidad	Si
Apoyar el desarrollo de la comunidad	Si	Contribuir a usar fuertes de energía menos contaminantes	No
Comprar en negocios locales	Si	Proteger al medio ambiente	Si

P22. Con la información que tiene sobre este tipo de proyecto o el tipo de proyecto, usted estaría:	
De acuerdo con su ejecución	✔
De acuerdo con condiciones	
En desacuerdo con su ejecución	
NS/NC	

P23. ¿Cuáles son las condiciones?	
Que no afecte el medio ambiente	
Que se contrate la gente de la comunidad	
Otro	

Observaciones:

Encuestador: Erick Alberto Jacobo Montes de Oca

Supervisor: Fran Cáceres

EMPACA Formulario general

(Resultados a ser usados en: Análisis de Interesados y en el Socioeconómico)

Nombre: Mari Nelly Peña

Teléfono: 8098821530

Fecha: 44448

Provincia: La Romana

Municipio: La Romana

Sección/Barrio: Villa verde

Paraje/sector:

I. Datos demográficos

P1. Edad:	21
P1.1. Rango de edad	
18 a 19	
20 a 29	✔
30 a 39	
40 a 49	
50 a 59	
60 o más	

P2. Sexo	
Masculino	
Femenino	✔

P3. Estado civil			
Casado(a)		Separado de matrimonio legal o religioso	
Unido(a)			
Viudo(a)		Separado(a) de unión libre	
Divorciado(a)		Soltero(a)	✔

P4. ¿Trabaja usted actualmente?			
Si		No	✔

P5. Tipo de trabajo			
Empleado u obrero del gobierno central o municipal		Profesional que trabaja por cuenta propia	
Empleado u obrero de empresa pública		No profesional que trabaja por cuenta propia	
Empleado u obrero de empresas privadas		Trabajador(a) doméstico(a)	
Empleador o patrón		Otro (especifique)	
Trabajados(a) para un familiar o no familiar sin paga o ganancia			

P6. Nivel educativo			
Preescolar o inicial		Universitario	
Primario o básico		Postgrado, Maestría o Doctorado	
Secundario o Medio	✔	NC	

P7. Nacionalidad			
Dominicano/a	✔	Extranjero/a (especifique):	

P8. ¿Aproximadamente cuánto es el gasto mensual de su hogar?			
Menos de 10,000.00.	✔	30,001.00 a 35,000.00	
10,000.00 a 15,000.00		35,001.00 a 40,000.00	
15,001.00 a 20,000.00		40,001.00 a 45,000.00	
20,001.00 a 25,000.00		Mas de 45,000.00.	
25,001.00 a 30,000.00		NC	

P9. ¿Cuántos años tiene viviendo en la comunidad?			
Menos de 1		Entre 11 y 15	
Entre 1 y 5		Mas de 15	
Entre 6 y 10	✔		

P10. ¿Más o menos cuál es su ingreso mensual?			
Menos de 10,000.00		30,001.00 a 35,000.00	
10,000.00 a 15,000.00		35,001.00 a 40,000.00	
15,001.00 a 20,000.00	✔	40,001.00 a 45,000.00	
20,001.00 a 25,000.00		Mas de 45,000.00.	
25,001.00 a 30,000.00		NC	

P11. De los siguientes riesgos y fuentes de contaminación, ¿Cuáles afectan a la comunidad?			
Respuestas: a) Si b) No c) N/S d) N/C			
Acumulación de basura	No	Música alta de bares, colmados o vecinos	No
Aguas estancadas	Si	Pocilga o granja	No
Bomba de gasolina	No	Polvo por calles o carreteras sin pavimentar	No
Cañada con basura o agua contaminada	No	Quema de Basura	No
Congestión de vehículos (taponamiento)	No	Ruido de vehículos y motores	No
Desechos o residuos de fábrica, taller, hospital	No	Ruidos de fábrica o taller	No
Envasadora de gas	No	Ruidos y/o humos de planta eléctrica	No
Fábrica de productos químicos	No	Vertederos cerca de viviendas	No
Humo o gases de fábrica	No	Otro	No

P12. De los siguientes problemas sociales, ¿Cuáles afectan a la comunidad?			
Respuestas: a) Si b) No c) N/S d) N/C			
Alcoholismo	Si	Falta de energía eléctrica	No
Calles con poca o sin iluminación	No	Falta de escuela	No
Calles mal estado	No	Falta de instalaciones deportiva	No
Congestión y trafico desorganizado	No	Falta trabajo	Si
Delincuencia	Si	Problemas con migrantes indocumentados	No
Drogadicción	Si	Prostitución	No
Embarazo infantil	Si	Otro	No
Falta de agua	No		

P13. De las siguientes organizaciones e instituciones, ¿Cuáles existen en la comunidad?			
Respuestas: a) Si b) No c) N/S d) N/C			
Iglesias	Si	Asociaciones de protección al medio ambiente	No
Junta de Vecinos	Si	Centro de madres	No
Asociación de agricultores	No	Club Cultural y deportivos	No
Asociación de Comerciantes	No	Cooperativas	No
Asociación de estudiantes	No	Grupos de jóvenes	No
Asociación de Mujeres	No	ONGs o fundaciones de desarrollo	No
Asociación de productores	No	Sindicatos	No
Asociación Mutualistas	No	Otro	No

P14. ¿Existe en la comunidad algún área natural que es o deba ser protegida?	
Respuestas: a) Si b) No c) N/S d) N/C	
Fuente hídrica (río, lago, laguna, humedad…)	Si
Bosques	No
Otro	NS/NC

P15. De los siguientes riesgos ¿Cuáles son los principales que existen en su comunidad?			
Ciclones	No	Inundaciones	No
Deslizamiento de tierra	No	Terremotos	No
Incendios	No	Otro	No

P16. De las siguientes entidades, ¿Cuáles existen en la comunidad?			
Cruz Roja	No	Sistema 9-1-1	Si
Cuerpo de Bomberos	Si	Otro	No
Defensa Civil	No		

II. Percepción sobre el proyecto

P17. ¿Tiene usted conocimiento del proyecto?			
Si	✔	NS/NC	
No			

P18. ¿Considera usted que el proyecto impactara al medio ambiente y su comunidad?			
Si	✔	NS/NC	
No			

P19. ¿Cómo entiende que será este impacto?			
Positivo	✔	NS/NC	
Negativo			

P20. Cuando el proyecto esté funcionando, cree que podría producir:			
Respuestas			
Contaminación de las aguas	No	Incendios	No
Contaminación del aire	No	Otro	NS/NC
Escapes de gases tóxicos	No		

P21. Usted cree que este proyecto puede:			
Generar empleos	Si	Contratar servicios en la comunidad	Si
Apoyar el desarrollo de la comunidad	Si	Contribuir a usar fuertes de energía menos contaminantes	No
Comprar en negocios locales	Si	Proteger al medio ambiente	Si

P22. Con la información que tiene sobre este tipo de proyecto o el tipo de proyecto, usted estaría:	
De acuerdo con su ejecución	✔
De acuerdo con condiciones	
En desacuerdo con su ejecución	
NS/NC	

P23. ¿Cuáles son las condiciones?	
Que no afecte el medio ambiente	
Que se contrate la gente de la comunidad	
Otro	

Observaciones:

Encuestador: Erick Alberto Jacobo Montes de Oca

Supervisor: Fran Cáceres

EMPACA Formulario general

(Resultados a ser usados en: Análisis de Interesados y en el Socioeconómico)

Nombre: Ana Luisa

Teléfono: 8293171086

Fecha: 44448

Provincia: La Romana

Municipio: La Romana

Sección/Barrio: Villa Verde

Paraje/sector:

I. Datos demográficos

P1. Edad:	27
P1.1. Rango de edad	
18 a 19	
20 a 29	✔
30 a 39	
40 a 49	
50 a 59	
60 o más	

P2. Sexo	
Masculino	
Femenino	✔

P3. Estado civil			
Casado(a)		Separado de matrimonio legal o religioso	
Unido(a)			
Viudo(a)		Separado(a) de unión libre	
Divorciado(a)		Soltero(a)	✔

P4. ¿Trabaja usted actualmente?			
Si	✔	No	

P5. Tipo de trabajo			
Empleado u obrero del gobierno central o municipal		Profesional que trabaja por cuenta propia	
Empleado u obrero de empresa pública		No profesional que trabaja por cuenta propia	
Empleado u obrero de empresas privadas	✔	Trabajador(a) doméstico(a)	
Empleador o patrón		Otro (especifique)	
Trabajados(a) para un familiar o no familiar sin paga o ganancia			

P6. Nivel educativo			
Preescolar o inicial		Universitario	
Primario o básico		Postgrado, Maestría o Doctorado	
Secundario o Medio	✔	NC	

P7. Nacionalidad			
Dominicano/a	✔	Extranjero/a (especifique):	

P8. ¿Aproximadamente cuánto es el gasto mensual de su hogar?			
Menos de 10,000.00.	✔	30,001.00 a 35,000.00	
10,000.00 a 15,000.00		35,001.00 a 40,000.00	
15,001.00 a 20,000.00		40,001.00 a 45,000.00	
20,001.00 a 25,000.00		Mas de 45,000.00.	
25,001.00 a 30,000.00		NC	

P9. ¿Cuántos años tiene viviendo en la comunidad?			
Menos de 1		Entre 11 y 15	
Entre 1 y 5		Mas de 15	
Entre 6 y 10	✔		

P10. ¿Más o menos cuál es su ingreso mensual?			
Menos de 10,000.00		30,001.00 a 35,000.00	
10,000.00 a 15,000.00	✔	35,001.00 a 40,000.00	
15,001.00 a 20,000.00		40,001.00 a 45,000.00	
20,001.00 a 25,000.00		Mas de 45,000.00.	
25,001.00 a 30,000.00		NC	

P11. De los siguientes riesgos y fuentes de contaminación, ¿Cuáles afectan a la comunidad?			
Respuestas: a) Si b) No c) N/S d) N/C			
Acumulación de basura	Si	Música alta de bares, colmados o vecinos	No
Aguas estancadas	Si	Pocilga o granja	No
Bomba de gasolina	No	Polvo por calles o carreteras sin pavimentar	No
Cañada con basura o agua contaminada	No	Quema de Basura	No
Congestión de vehículos (taponamiento)	No	Ruido de vehículos y motores	No
Desechos o residuos de fábrica, taller, hospital	No	Ruidos de fábrica o taller	No
Envasadora de gas	No	Ruidos y/o humos de planta eléctrica	No
Fábrica de productos químicos	No	Vertederos cerca de viviendas	No
Humo o gases de fábrica	No	Otro	No

P12. De los siguientes problemas sociales, ¿Cuáles afectan a la comunidad?			
Respuestas:	a) Si b) No c) N/S d) N/C		
Alcoholismo	Si	Falta de energía eléctrica	No
Calles con poca o sin iluminación	No	Falta de escuela	No
Calles mal estado	No	Falta de instalaciones deportiva	No
Congestión y trafico desorganizado	No	Falta trabajo	Si
Delincuencia	Si	Problemas con migrantes indocumentados	No
Drogadicción	No	Prostitución	Si
Embarazo infantil	No	Otro	No
Falta de agua	No		

P13. De las siguientes organizaciones e instituciones, ¿Cuáles existen en la comunidad?			
Respuestas:	a) Si b) No c) N/S d) N/C		
Iglesias	Si	Asociaciones de protección al medio ambiente	No
Junta de Vecinos	Si	Centro de madres	No
Asociación de agricultores	No	Club Cultural y deportivos	No
Asociación de Comerciantes	No	Cooperativas	No
Asociación de estudiantes	No	Grupos de jóvenes	No
Asociación de Mujeres	No	ONGs o fundaciones de desarrollo	No
Asociación de productores	No	Sindicatos	No
Asociación Mutualistas	No	Otro	No

P14. ¿Existe en la comunidad algún área natural que es o deba ser protegida?	
Respuestas: a) Si b) No c) N/S d) N/C	
Fuente hídrica (río, lago, laguna, humedad…)	Si
Bosques	No
Otro	NS/NC

P15. De los siguientes riesgos ¿Cuáles son los principales que existen en su comunidad?			
Ciclones	No	Inundaciones	No
Deslizamiento de tierra	No	Terremotos	No
Incendios	No	Otro	No

P16. De las siguientes entidades, ¿Cuáles existen en la comunidad?			
Cruz Roja	No	Sistema 9-1-1	Si
Cuerpo de Bomberos	Si	Otro	No
Defensa Civil	No		

II. Percepción sobre el proyecto

P17. ¿Tiene usted conocimiento del proyecto?			
Si	✔	NS/NC	
No			

P18. ¿Considera usted que el proyecto impactara al medio ambiente y su comunidad?			
Si	✔	NS/NC	
No			

P19. ¿Cómo entiende que será este impacto?			
Positivo	✔	NS/NC	
Negativo			

P20. Cuando el proyecto esté funcionando, cree que podría producir:			
Respuestas			
Contaminación de las aguas	No	Incendios	No
Contaminación del aire	No	Otro	NS/NC
Escapes de gases tóxicos	No		

P21. Usted cree que este proyecto puede:			
Generar empleos	Si	Contratar servicios en la comunidad	Si
Apoyar el desarrollo de la comunidad	Si	Contribuir a usar fuertes de energía menos contaminantes	No
Comprar en negocios locales	Si	Proteger al medio ambiente	Si

P22. Con la información que tiene sobre este tipo de proyecto o el tipo de proyecto, usted estaría:	
De acuerdo con su ejecución	✔
De acuerdo con condiciones	
En desacuerdo con su ejecución	
NS/NC	

P23. ¿Cuáles son las condiciones?	
Que no afecte el medio ambiente	
Que se contrate la gente de la comunidad	
Otro	

Observaciones:

Encuestador: Erick Alberto Jacobo Montes de Oca

Supervisor: Fran Cáceres

EMPACA Formulario general

(Resultados a ser usados en: Análisis de Interesados y en el Socioeconómico)

Nombre: Carlos Manuel

Teléfono: 8296411960

Fecha: 44448

Provincia: La Romana

Municipio: La Romana

Sección/Barrio: Villa verde

Paraje/sector:

I. Datos demográficos

P1. Edad:	26
P1.1. Rango de edad	
18 a 19	
20 a 29	✔
30 a 39	
40 a 49	
50 a 59	
60 o más	

P2. Sexo	
Masculino	✔
Femenino	

P3. Estado civil			
Casado(a)		Separado de matrimonio legal o religioso	
Unido(a)			
Viudo(a)		Separado(a) de unión libre	
Divorciado(a)		Soltero(a)	✔

P4. ¿Trabaja usted actualmente?			
Si		No	✔

P5. Tipo de trabajo			
Empleado u obrero del gobierno central o municipal		Profesional que trabaja por cuenta propia	
Empleado u obrero de empresa pública		No profesional que trabaja por cuenta propia	
Empleado u obrero de empresas privadas		Trabajador(a) doméstico(a)	
Empleador o patrón		Otro (especifique)	
Trabajados(a) para un familiar o no familiar sin paga o ganancia			

P6. Nivel educativo			
Preescolar o inicial		Universitario	✔
Primario o básico		Postgrado, Maestría o Doctorado	
Secundario o Medio		NC	

P7. Nacionalidad			
Dominicano/a	✔	Extranjero/a (especifique):	

P8. ¿Aproximadamente cuánto es el gasto mensual de su hogar?			
Menos de 10,000.00.		30,001.00 a 35,000.00	
10,000.00 a 15,000.00	✔	35,001.00 a 40,000.00	
15,001.00 a 20,000.00		40,001.00 a 45,000.00	
20,001.00 a 25,000.00		Mas de 45,000.00.	
25,001.00 a 30,000.00		NC	

P9. ¿Cuántos años tiene viviendo en la comunidad?			
Menos de 1		Entre 11 y 15	✔
Entre 1 y 5		Mas de 15	
Entre 6 y 10			

P10. ¿Más o menos cuál es su ingreso mensual?			
Menos de 10,000.00		30,001.00 a 35,000.00	
10,000.00 a 15,000.00		35,001.00 a 40,000.00	
15,001.00 a 20,000.00		40,001.00 a 45,000.00	
20,001.00 a 25,000.00		Mas de 45,000.00.	
25,001.00 a 30,000.00		NC	

P11. De los siguientes riesgos y fuentes de contaminación, ¿Cuáles afectan a la comunidad?			
Respuestas: a) Si b) No c) N/S d) N/C			
Acumulación de basura	Si	Música alta de bares, colmados o vecinos	No
Aguas estancadas	Si	Pocilga o granja	No
Bomba de gasolina	No	Polvo por calles o carreteras sin pavimentar	No
Cañada con basura o agua contaminada	No	Quema de Basura	No
Congestión de vehículos (taponamiento)	No	Ruido de vehículos y motores	No
Desechos o residuos de fábrica, taller, hospital	No	Ruidos de fábrica o taller	No
Envasadora de gas	No	Ruidos y/o humos de planta eléctrica	No
Fábrica de productos químicos	No	Vertederos cerca de viviendas	No
Humo o gases de fábrica	No	Otro	No

P12. De los siguientes problemas sociales, ¿Cuáles afectan a la comunidad?			
Respuestas: a) Si b) No c) N/S d) N/C			
Alcoholismo	Si	Falta de energía eléctrica	Si
Calles con poca o sin iluminación	No	Falta de escuela	No
Calles mal estado	No	Falta de instalaciones deportiva	Si
Congestión y trafico desorganizado	No	Falta trabajo	No
Delincuencia	Si	Problemas con migrantes indocumentados	No
Drogadicción	No	Prostitución	Si
Embarazo infantil	Si	Otro	No
Falta de agua	No		

P13. De las siguientes organizaciones e instituciones, ¿Cuáles existen en la comunidad?			
Respuestas: a) Si b) No c) N/S d) N/C			
Iglesias	Si	Asociaciones de protección al medio ambiente	No
Junta de Vecinos	Si	Centro de madres	No
Asociación de agricultores	No	Club Cultural y deportivos	No
Asociación de Comerciantes	No	Cooperativas	No
Asociación de estudiantes	No	Grupos de jóvenes	No
Asociación de Mujeres	No	ONGs o fundaciones de desarrollo	No
Asociación de productores	No	Sindicatos	No
Asociación Mutualistas	No	Otro	No

P14. ¿Existe en la comunidad algún área natural que es o deba ser protegida?	
Respuestas: a) Si b) No c) N/S d) N/C	
Fuente hídrica (río, lago, laguna, humedad…)	Si
Bosques	No
Otro	NS/NC

P15. De los siguientes riesgos ¿Cuáles son los principales que existen en su comunidad?			
Ciclones	No	Inundaciones	No
Deslizamiento de tierra	No	Terremotos	No
Incendios	No	Otro	No

P16. De las siguientes entidades, ¿Cuáles existen en la comunidad?			
Cruz Roja	No	Sistema 9-1-1	Si
Cuerpo de Bomberos	Si	Otro	No
Defensa Civil	No		

II. Percepción sobre el proyecto

P17. ¿Tiene usted conocimiento del proyecto?			
Si	✔	NS/NC	
No			

P18. ¿Considera usted que el proyecto impactara al medio ambiente y su comunidad?			
Si	✔	NS/NC	
No			

P19. ¿Cómo entiende que será este impacto?			
Positivo	✔	NS/NC	
Negativo			

P20. Cuando el proyecto esté funcionando, cree que podría producir:			
Respuestas			
Contaminación de las aguas	No	Incendios	No
Contaminación del aire	No	Otro	NS/NC
Escapes de gases tóxicos	No		

P21. Usted cree que este proyecto puede:			
Generar empleos	Si	Contratar servicios en la comunidad	Si
Apoyar el desarrollo de la comunidad	Si	Contribuir a usar fuertes de energía menos contaminantes	No
Comprar en negocios locales	Si	Proteger al medio ambiente	Si

P22. Con la información que tiene sobre este tipo de proyecto o el tipo de proyecto, usted estaría:	
De acuerdo con su ejecución	✔
De acuerdo con condiciones	
En desacuerdo con su ejecución	
NS/NC	

P23. ¿Cuáles son las condiciones?	
Que no afecte el medio ambiente	
Que se contrate la gente de la comunidad	
Otro	

Observaciones:

Encuestador: Erick Alberto Jacobo Montes de Oca

Supervisor: Fran Cáceres

EMPACA Formulario general

(Resultados a ser usados en: Análisis de Interesados y en el Socioeconómico)

Nombre: Carlos David

Teléfono: 8298190440

Fecha: 44448

Provincia: La Romana

Municipio: La Romana

Sección/Barrio: Villa verde

Paraje/sector:

I. Datos demográficos

P1. Edad:	20
P1.1. Rango de edad	
18 a 19	
20 a 29	✔
30 a 39	
40 a 49	
50 a 59	
60 o más	

P2. Sexo	
Masculino	✔
Femenino	

P3. Estado civil			
Casado(a)		Separado de matrimonio legal o religioso	
Unido(a)			
Viudo(a)		Separado(a) de unión libre	
Divorciado(a)		Soltero(a)	✔

P4. ¿Trabaja usted actualmente?			
Si		No	✔

P5. Tipo de trabajo			
Empleado u obrero del gobierno central o municipal		Profesional que trabaja por cuenta propia	
Empleado u obrero de empresa pública		No profesional que trabaja por cuenta propia	
Empleado u obrero de empresas privadas		Trabajador(a) doméstico(a)	
Empleador o patrón		Otro (especifique)	
Trabajados(a) para un familiar o no familiar sin paga o ganancia			

P6. Nivel educativo			
Preescolar o inicial		Universitario	
Primario o básico	✔	Postgrado, Maestría o Doctorado	
Secundario o Medio		NC	

P7. Nacionalidad			
Dominicano/a	✔	Extranjero/a (especifique):	

P8. ¿Aproximadamente cuánto es el gasto mensual de su hogar?			
Menos de 10,000.00.		30,001.00 a 35,000.00	
10,000.00 a 15,000.00	✔	35,001.00 a 40,000.00	
15,001.00 a 20,000.00		40,001.00 a 45,000.00	
20,001.00 a 25,000.00		Mas de 45,000.00.	
25,001.00 a 30,000.00		NC	

P9. ¿Cuántos años tiene viviendo en la comunidad?			
Menos de 1		Entre 11 y 15	
Entre 1 y 5	✔	Mas de 15	
Entre 6 y 10			

P10. ¿Más o menos cuál es su ingreso mensual?			
Menos de 10,000.00		30,001.00 a 35,000.00	
10,000.00 a 15,000.00		35,001.00 a 40,000.00	
15,001.00 a 20,000.00		40,001.00 a 45,000.00	
20,001.00 a 25,000.00		Mas de 45,000.00.	
25,001.00 a 30,000.00		NC	

P11. De los siguientes riesgos y fuentes de contaminación, ¿Cuáles afectan a la comunidad?			
Respuestas:	a) Si b) No c) N/S d) N/C		
Acumulación de basura	Si	Música alta de bares, colmados o vecinos	No
Aguas estancadas	Si	Pocilga o granja	No
Bomba de gasolina	No	Polvo por calles o carreteras sin pavimentar	No
Cañada con basura o agua contaminada	No	Quema de Basura	No
Congestión de vehículos (taponamiento)	No	Ruido de vehículos y motores	No
Desechos o residuos de fábrica, taller, hospital	No	Ruidos de fábrica o taller	No
Envasadora de gas	No	Ruidos y/o humos de planta eléctrica	No
Fábrica de productos químicos	No	Vertederos cerca de viviendas	No
Humo o gases de fábrica	No	Otro	No

P12. De los siguientes problemas sociales, ¿Cuáles afectan a la comunidad?			
Respuestas: a) Si b) No c) N/S d) N/C			
Alcoholismo	Si	Falta de energía eléctrica	No
Calles con poca o sin iluminación	No	Falta de escuela	No
Calles mal estado	No	Falta de instalaciones deportiva	No
Congestión y trafico desorganizado	No	Falta trabajo	Si
Delincuencia	Si	Problemas con migrantes indocumentados	No
Drogadicción	No	Prostitución	Si
Embarazo infantil	No	Otro	No
Falta de agua	No		

P13. De las siguientes organizaciones e instituciones, ¿Cuáles existen en la comunidad?			
Respuestas: a) Si b) No c) N/S d) N/C			
Iglesias	Si	Asociaciones de protección al medio ambiente	No
Junta de Vecinos	Si	Centro de madres	No
Asociación de agricultores	No	Club Cultural y deportivos	No
Asociación de Comerciantes	No	Cooperativas	No
Asociación de estudiantes	No	Grupos de jóvenes	No
Asociación de Mujeres	No	ONGs o fundaciones de desarrollo	No
Asociación de productores	No	Sindicatos	No
Asociación Mutualistas	No	Otro	No

P14. ¿Existe en la comunidad algún área natural que es o deba ser protegida?	
Respuestas: a) Si b) No c) N/S d) N/C	
Fuente hídrica (río, lago, laguna, humedad…)	Si
Bosques	No
Otro	NS/NC

P15. De los siguientes riesgos ¿Cuáles son los principales que existen en su comunidad?			
Ciclones	No	Inundaciones	No
Deslizamiento de tierra	No	Terremotos	No
Incendios	No	Otro	No

P16. De las siguientes entidades, ¿Cuáles existen en la comunidad?			
Cruz Roja	No	Sistema 9-1-1	Si
Cuerpo de Bomberos	Si	Otro	No
Defensa Civil	No		

II. Percepción sobre el proyecto

P17. ¿Tiene usted conocimiento del proyecto?			
Si	✔	NS/NC	
No			

P18. ¿Considera usted que el proyecto impactara al medio ambiente y su comunidad?			
Si	✔	NS/NC	
No			

P19. ¿Cómo entiende que será este impacto?			
Positivo	✔	NS/NC	
Negativo			

P20. Cuando el proyecto esté funcionando, cree que podría producir:			
Respuestas			
Contaminación de las aguas	No	Incendios	No
Contaminación del aire	No	Otro	No
Escapes de gases tóxicos	No		

P21. Usted cree que este proyecto puede:			
Generar empleos	Si	Contratar servicios en la comunidad	Si
Apoyar el desarrollo de la comunidad	Si	Contribuir a usar fuertes de energía menos contaminantes	No
Comprar en negocios locales	Si	Proteger al medio ambiente	Si

P22. Con la información que tiene sobre este tipo de proyecto o el tipo de proyecto, usted estaría:	
De acuerdo con su ejecución	✔
De acuerdo con condiciones	
En desacuerdo con su ejecución	
NS/NC	

P23. ¿Cuáles son las condiciones?	
Que no afecte el medio ambiente	
Que se contrate la gente de la comunidad	
Otro	

Observaciones:

Encuestador: Erick Alberto Jacobo Montes de Oca

Supervisor: Fran Cáceres

EMPACA Formulario general

(Resultados a ser usados en: Análisis de Interesados y en el Socioeconómico)

Nombre: Ambioris lowis

Teléfono: 8298029806

Fecha: 44448

Provincia: La Romana

Municipio: La Romana

Sección/Barrio: Villa verde

Paraje/sector:

I. Datos demográficos

P1. Edad:	18
P1.1. Rango de edad	
18 a 19	✔
20 a 29	
30 a 39	
40 a 49	
50 a 59	
60 o más	

P2. Sexo	
Masculino	✔
Femenino	

P3. Estado civil			
Casado(a)		Separado de matrimonio legal o religioso	
Unido(a)			
Viudo(a)		Separado(a) de unión libre	
Divorciado(a)		Soltero(a)	✔

P4. ¿Trabaja usted actualmente?			
Si		No	✔

P5. Tipo de trabajo			
Empleado u obrero del gobierno central o municipal		Profesional que trabaja por cuenta propia	
Empleado u obrero de empresa pública		No profesional que trabaja por cuenta propia	
Empleado u obrero de empresas privadas		Trabajador(a) doméstico(a)	
Empleador o patrón		Otro (especifique)	
Trabajados(a) para un familiar o no familiar sin paga o ganancia			

P6. Nivel educativo			
Preescolar o inicial		Universitario	
Primario o básico		Postgrado, Maestría o Doctorado	
Secundario o Medio	✔	NC	

P7. Nacionalidad			
Dominicano/a	✔	Extranjero/a (especifique):	

P8. ¿Aproximadamente cuánto es el gasto mensual de su hogar?			
Menos de 10,000.00.	✔	30,001.00 a 35,000.00	
10,000.00 a 15,000.00		35,001.00 a 40,000.00	
15,001.00 a 20,000.00		40,001.00 a 45,000.00	
20,001.00 a 25,000.00		Mas de 45,000.00.	
25,001.00 a 30,000.00		NC	

P9. ¿Cuántos años tiene viviendo en la comunidad?			
Menos de 1		Entre 11 y 15	
Entre 1 y 5	✔	Mas de 15	
Entre 6 y 10			

P10. ¿Más o menos cuál es su ingreso mensual?			
Menos de 10,000.00		30,001.00 a 35,000.00	
10,000.00 a 15,000.00		35,001.00 a 40,000.00	
15,001.00 a 20,000.00	✔	40,001.00 a 45,000.00	
20,001.00 a 25,000.00		Mas de 45,000.00.	
25,001.00 a 30,000.00		NC	

P11. De los siguientes riesgos y fuentes de contaminación, ¿Cuáles afectan a la comunidad?			
Respuestas:	a) Si b) No c) N/S d) N/C		
Acumulación de basura	Si	Música alta de bares, colmados o vecinos	No
Aguas estancadas	Si	Pocilga o granja	No
Bomba de gasolina	No	Polvo por calles o carreteras sin pavimentar	No
Cañada con basura o agua contaminada	No	Quema de Basura	No
Congestión de vehículos (taponamiento)	No	Ruido de vehículos y motores	No
Desechos o residuos de fábrica, taller, hospital	No	Ruidos de fábrica o taller	No
Envasadora de gas	No	Ruidos y/o humos de planta eléctrica	No
Fábrica de productos químicos	No	Vertederos cerca de viviendas	No
Humo o gases de fábrica	No	Otro	No

P12. De los siguientes problemas sociales, ¿Cuáles afectan a la comunidad?			
Respuestas: a) Si b) No c) N/S d) N/C			
Alcoholismo	Si	Falta de energía eléctrica	No
Calles con poca o sin iluminación	No	Falta de escuela	No
Calles mal estado	No	Falta de instalaciones deportiva	No
Congestión y trafico desorganizado	No	Falta trabajo	Si
Delincuencia	No	Problemas con migrantes indocumentados	No
Drogadicción	No	Prostitución	No
Embarazo infantil	No	Otro	No
Falta de agua	No		

P13. De las siguientes organizaciones e instituciones, ¿Cuáles existen en la comunidad?			
Respuestas: a) Si b) No c) N/S d) N/C			
Iglesias	Si	Asociaciones de protección al medio ambiente	No
Junta de Vecinos	Si	Centro de madres	No
Asociación de agricultores	No	Club Cultural y deportivos	No
Asociación de Comerciantes	No	Cooperativas	No
Asociación de estudiantes	No	Grupos de jóvenes	No
Asociación de Mujeres	No	ONGs o fundaciones de desarrollo	No
Asociación de productores	No	Sindicatos	No
Asociación Mutualistas	No	Otro	No

P14. ¿Existe en la comunidad algún área natural que es o deba ser protegida?	
Respuestas: a) Si b) No c) N/S d) N/C	
Fuente hídrica (río, lago, laguna, humedad…)	No
Bosques	No
Otro	NS/NC

P15. De los siguientes riesgos ¿Cuáles son los principales que existen en su comunidad?			
Ciclones	No	Inundaciones	No
Deslizamiento de tierra	No	Terremotos	No
Incendios	No	Otro	No

P16. De las siguientes entidades, ¿Cuáles existen en la comunidad?			
Cruz Roja	No	Sistema 9-1-1	Si
Cuerpo de Bomberos	Si	Otro	No
Defensa Civil	No		

II. Percepción sobre el proyecto

P17. ¿Tiene usted conocimiento del proyecto?			
Si	✔	NS/NC	
No			

P18. ¿Considera usted que el proyecto impactara al medio ambiente y su comunidad?			
Si	✔	NS/NC	
No			

P19. ¿Cómo entiende que será este impacto?			
Positivo	✔	NS/NC	
Negativo			

P20. Cuando el proyecto esté funcionando, cree que podría producir:			
Respuestas			
Contaminación de las aguas	No	Incendios	No
Contaminación del aire	No	Otro	NS/NC
Escapes de gases tóxicos	No		

P21. Usted cree que este proyecto puede:			
Generar empleos	Si	Contratar servicios en la comunidad	Si
Apoyar el desarrollo de la comunidad	Si	Contribuir a usar fuertes de energía menos contaminantes	No
Comprar en negocios locales	Si	Proteger al medio ambiente	Si

P22. Con la información que tiene sobre este tipo de proyecto o el tipo de proyecto, usted estaría:	
De acuerdo con su ejecución	
De acuerdo con condiciones	✔
En desacuerdo con su ejecución	
NS/NC	

P23. ¿Cuáles son las condiciones?	
Que no afecte el medio ambiente	
Que se contrate la gente de la comunidad	
Otro	✔
Que llamen a los jóvenes a trabajar heciste mucho desempleo en el sector	

Observaciones:

Encuestador: Erick Alberto Jacobo Montes de Oca

Supervisor: Fran Cáceres

EMPACA Formulario general

(Resultados a ser usados en: Análisis de Interesados y en el Socioeconómico)

Nombre: Sanny meran

Teléfono: 8297311672

Fecha: 44448

Provincia: La Romana

Municipio: La Romana

Sección/Barrio: Villaverde

Paraje/sector:

I. Datos demográficos

P1. Edad:	27
P1.1. Rango de edad	
18 a 19	
20 a 29	✔
30 a 39	
40 a 49	
50 a 59	
60 o más	

P2. Sexo	
Masculino	
Femenino	✔

P3. Estado civil			
Casado(a)		Separado de matrimonio legal o religioso	
Unido(a)			
Viudo(a)		Separado(a) de unión libre	
Divorciado(a)		Soltero(a)	✔

P4. ¿Trabaja usted actualmente?			
Si		No	✔

P5. Tipo de trabajo			
Empleado u obrero del gobierno central o municipal		Profesional que trabaja por cuenta propia	
Empleado u obrero de empresa pública		No profesional que trabaja por cuenta propia	
Empleado u obrero de empresas privadas		Trabajador(a) doméstico(a)	
Empleador o patrón		Otro (especifique)	
Trabajados(a) para un familiar o no familiar sin paga o ganancia			

P6. Nivel educativo			
Preescolar o inicial		Universitario	✔
Primario o básico		Postgrado, Maestría o Doctorado	
Secundario o Medio		NC	

P7. Nacionalidad			
Dominicano/a	✔	Extranjero/a (especifique):	

P8. ¿Aproximadamente cuánto es el gasto mensual de su hogar?			
Menos de 10,000.00.		30,001.00 a 35,000.00	
10,000.00 a 15,000.00		35,001.00 a 40,000.00	
15,001.00 a 20,000.00	✔	40,001.00 a 45,000.00	
20,001.00 a 25,000.00		Mas de 45,000.00.	
25,001.00 a 30,000.00		NC	

P9. ¿Cuántos años tiene viviendo en la comunidad?			
Menos de 1		Entre 11 y 15	
Entre 1 y 5		Mas de 15	
Entre 6 y 10	✔		

P10. ¿Más o menos cuál es su ingreso mensual?			
Menos de 10,000.00		30,001.00 a 35,000.00	
10,000.00 a 15,000.00	✔	35,001.00 a 40,000.00	
15,001.00 a 20,000.00		40,001.00 a 45,000.00	
20,001.00 a 25,000.00		Mas de 45,000.00.	
25,001.00 a 30,000.00		NC	

P11. De los siguientes riesgos y fuentes de contaminación, ¿Cuáles afectan a la comunidad?			
Respuestas:	a) Si b) No c) N/S d) N/C		
Acumulación de basura	Si	Música alta de bares, colmados o vecinos	No
Aguas estancadas	Si	Pocilga o granja	No
Bomba de gasolina	No	Polvo por calles o carreteras sin pavimentar	No
Cañada con basura o agua contaminada	No	Quema de Basura	No
Congestión de vehículos (taponamiento)	No	Ruido de vehículos y motores	No
Desechos o residuos de fábrica, taller, hospital	No	Ruidos de fábrica o taller	No
Envasadora de gas	No	Ruidos y/o humos de planta eléctrica	No
Fábrica de productos químicos	No	Vertederos cerca de viviendas	No
Humo o gases de fábrica	No	Otro	No

P12. De los siguientes problemas sociales, ¿Cuáles afectan a la comunidad?			
Respuestas: a) Si b) No c) N/S d) N/C			
Alcoholismo	Si	Falta de energía eléctrica	No
Calles con poca o sin iluminación	No	Falta de escuela	No
Calles mal estado	No	Falta de instalaciones deportiva	No
Congestión y trafico desorganizado	No	Falta trabajo	Si
Delincuencia	Si	Problemas con migrantes indocumentados	No
Drogadicción	Si	Prostitución	No
Embarazo infantil	Si	Otro	No
Falta de agua	No		

P13. De las siguientes organizaciones e instituciones, ¿Cuáles existen en la comunidad?			
Respuestas: a) Si b) No c) N/S d) N/C			
Iglesias	Si	Asociaciones de protección al medio ambiente	No
Junta de Vecinos	Si	Centro de madres	No
Asociación de agricultores	No	Club Cultural y deportivos	No
Asociación de Comerciantes	No	Cooperativas	No
Asociación de estudiantes	No	Grupos de jóvenes	No
Asociación de Mujeres	No	ONGs o fundaciones de desarrollo	No
Asociación de productores	No	Sindicatos	No
Asociación Mutualistas	No	Otro	No

P14. ¿Existe en la comunidad algún área natural que es o deba ser protegida?	
Respuestas: a) Si b) No c) N/S d) N/C	
Fuente hídrica (río, lago, laguna, humedad…)	Si
Bosques	No
Otro	NS/NC

P15. De los siguientes riesgos ¿Cuáles son los principales que existen en su comunidad?			
Ciclones	No	Inundaciones	No
Deslizamiento de tierra	No	Terremotos	No
Incendios	No	Otro	No

P16. De las siguientes entidades, ¿Cuáles existen en la comunidad?			
Cruz Roja	No	Sistema 9-1-1	Si
Cuerpo de Bomberos	Si	Otro	No
Defensa Civil	No		

II. Percepción sobre el proyecto

P17. ¿Tiene usted conocimiento del proyecto?			
Si	✔	NS/NC	
No			

P18. ¿Considera usted que el proyecto impactara al medio ambiente y su comunidad?			
Si	✔	NS/NC	
No			

P19. ¿Cómo entiende que será este impacto?			
Positivo	✔	NS/NC	
Negativo			

P20. Cuando el proyecto esté funcionando, cree que podría producir:			
Respuestas			
Contaminación de las aguas	No	Incendios	No
Contaminación del aire	No	Otro	NS/NC
Escapes de gases tóxicos	No		

P21. Usted cree que este proyecto puede:			
Generar empleos	Si	Contratar servicios en la comunidad	Si
Apoyar el desarrollo de la comunidad	Si	Contribuir a usar fuertes de energía menos contaminantes	No
Comprar en negocios locales	Si	Proteger al medio ambiente	Si

P22. Con la información que tiene sobre este tipo de proyecto o el tipo de proyecto, usted estaría:	
De acuerdo con su ejecución	✔
De acuerdo con condiciones	
En desacuerdo con su ejecución	
NS/NC	

P23. ¿Cuáles son las condiciones?	
Que no afecte el medio ambiente	
Que se contrate la gente de la comunidad	
Otro	

Observaciones:

Encuestador: Erick Alberto Jacobo Montes de Oca

Supervisor: Fran Cáceres

EMPACA Formulario general

(Resultados a ser usados en: Análisis de Interesados y en el Socioeconómico)

Nombre: Pedro Rivera

Teléfono: 8293460726

Fecha: 44448

Provincia: La Romana

Municipio: La Romana

Sección/Barrio: Villa verde

Paraje/sector:

I. Datos demográficos

P1. Edad:	34
P1.1. Rango de edad	
18 a 19	
20 a 29	
30 a 39	✔
40 a 49	
50 a 59	
60 o más	

P2. Sexo	
Masculino	✔
Femenino	

P3. Estado civil			
Casado(a)		Separado de matrimonio legal o religioso	
Unido(a)			
Viudo(a)		Separado(a) de unión libre	
Divorciado(a)		Soltero(a)	✔

P4. ¿Trabaja usted actualmente?			
Si		No	✔

P5. Tipo de trabajo			
Empleado u obrero del gobierno central o municipal		Profesional que trabaja por cuenta propia	
Empleado u obrero de empresa pública		No profesional que trabaja por cuenta propia	
Empleado u obrero de empresas privadas		Trabajador(a) doméstico(a)	
Empleador o patrón		Otro (especifique)	
Trabajados(a) para un familiar o no familiar sin paga o ganancia			

P6. Nivel educativo			
Preescolar o inicial		Universitario	
Primario o básico		Postgrado, Maestría o Doctorado	
Secundario o Medio	✔	NC	

P7. Nacionalidad			
Dominicano/a	✔	Extranjero/a (especifique):	

P8. ¿Aproximadamente cuánto es el gasto mensual de su hogar?			
Menos de 10,000.00.		30,001.00 a 35,000.00	
10,000.00 a 15,000.00		35,001.00 a 40,000.00	
15,001.00 a 20,000.00	✔	40,001.00 a 45,000.00	
20,001.00 a 25,000.00		Mas de 45,000.00.	
25,001.00 a 30,000.00		NC	

P9. ¿Cuántos años tiene viviendo en la comunidad?			
Menos de 1		Entre 11 y 15	
Entre 1 y 5	✔	Mas de 15	
Entre 6 y 10			

P10. ¿Más o menos cuál es su ingreso mensual?			
Menos de 10,000.00		30,001.00 a 35,000.00	
10,000.00 a 15,000.00		35,001.00 a 40,000.00	
15,001.00 a 20,000.00		40,001.00 a 45,000.00	
20,001.00 a 25,000.00		Mas de 45,000.00.	
25,001.00 a 30,000.00	✔	NC	

P11. De los siguientes riesgos y fuentes de contaminación, ¿Cuáles afectan a la comunidad?			
Respuestas: a) Si b) No c) N/S d) N/C			
Acumulación de basura	Si	Música alta de bares, colmados o vecinos	No
Aguas estancadas	Si	Pocilga o granja	No
Bomba de gasolina	No	Polvo por calles o carreteras sin pavimentar	No
Cañada con basura o agua contaminada	No	Quema de Basura	No
Congestión de vehículos (taponamiento)	No	Ruido de vehículos y motores	No
Desechos o residuos de fábrica, taller, hospital	No	Ruidos de fábrica o taller	No
Envasadora de gas	No	Ruidos y/o humos de planta eléctrica	No
Fábrica de productos químicos	No	Vertederos cerca de viviendas	No
Humo o gases de fábrica	No	Otro	No

P12. De los siguientes problemas sociales, ¿Cuáles afectan a la comunidad?			
Respuestas: a) Si b) No c) N/S d) N/C			
Alcoholismo	Si	Falta de energía eléctrica	No
Calles con poca o sin iluminación	No	Falta de escuela	No
Calles mal estado	No	Falta de instalaciones deportiva	No
Congestión y trafico desorganizado	No	Falta trabajo	Si
Delincuencia	Si	Problemas con migrantes indocumentados	No
Drogadicción	No	Prostitución	Si
Embarazo infantil	Si	Otro	No
Falta de agua	No		

P13. De las siguientes organizaciones e instituciones, ¿Cuáles existen en la comunidad?			
Respuestas: a) Si b) No c) N/S d) N/C			
Iglesias	Si	Asociaciones de protección al medio ambiente	No
Junta de Vecinos	Si	Centro de madres	No
Asociación de agricultores	No	Club Cultural y deportivos	No
Asociación de Comerciantes	No	Cooperativas	No
Asociación de estudiantes	No	Grupos de jóvenes	No
Asociación de Mujeres	No	ONGs o fundaciones de desarrollo	No
Asociación de productores	No	Sindicatos	No
Asociación Mutualistas	No	Otro	No

P14. ¿Existe en la comunidad algún área natural que es o deba ser protegida?	
Respuestas: a) Si b) No c) N/S d) N/C	
Fuente hídrica (río, lago, laguna, humedad…)	Si
Bosques	No
Otro	NS/NC

P15. De los siguientes riesgos ¿Cuáles son los principales que existen en su comunidad?			
Ciclones	No	Inundaciones	No
Deslizamiento de tierra	No	Terremotos	No
Incendios	No	Otro	No

P16. De las siguientes entidades, ¿Cuáles existen en la comunidad?			
Cruz Roja	No	Sistema 9-1-1	Si
Cuerpo de Bomberos	Si	Otro	No
Defensa Civil	No		

II. Percepción sobre el proyecto

P17. ¿Tiene usted conocimiento del proyecto?			
Si	✔	NS/NC	
No			

P18. ¿Considera usted que el proyecto impactara al medio ambiente y su comunidad?			
Si	✔	NS/NC	
No			

P19. ¿Cómo entiende que será este impacto?			
Positivo	✔	NS/NC	
Negativo			

P20. Cuando el proyecto esté funcionando, cree que podría producir:			
Respuestas			
Contaminación de las aguas	No	Incendios	No
Contaminación del aire	No	Otro	NS/NC
Escapes de gases tóxicos	No		

P21. Usted cree que este proyecto puede:			
Generar empleos	Si	Contratar servicios en la comunidad	Si
Apoyar el desarrollo de la comunidad	Si	Contribuir a usar fuertes de energía menos contaminantes	No
Comprar en negocios locales	Si	Proteger al medio ambiente	Si

P22. Con la información que tiene sobre este tipo de proyecto o el tipo de proyecto, usted estaría:	
De acuerdo con su ejecución	✔
De acuerdo con condiciones	
En desacuerdo con su ejecución	
NS/NC	

P23. ¿Cuáles son las condiciones?	
Que no afecte el medio ambiente	
Que se contrate la gente de la comunidad	
Otro	

Observaciones:

Encuestador: Erick Alberto Jacobo Montes de Oca

Supervisor: Fran Cáceres

EMPACA Formulario general

(Resultados a ser usados en: Análisis de Interesados y en el Socioeconómico)

Nombre: Pablo de Jesús

Teléfono: 8095233112

Fecha: 44448

Provincia: La Romana

Municipio: La Romana

Sección/Barrio: Villaverde

Paraje/sector:

I. Datos demográficos

P1. Edad:	27
P1.1. Rango de edad	
18 a 19	
20 a 29	✔
30 a 39	
40 a 49	
50 a 59	
60 o más	

P2. Sexo	
Masculino	✔
Femenino	

P3. Estado civil			
Casado(a)		Separado de matrimonio legal o religioso	
Unido(a)	✔		
Viudo(a)		Separado(a) de unión libre	
Divorciado(a)		Soltero(a)	

P4. ¿Trabaja usted actualmente?			
Si	✔	No	

P5. Tipo de trabajo			
Empleado u obrero del gobierno central o municipal		Profesional que trabaja por cuenta propia	
Empleado u obrero de empresa pública		No profesional que trabaja por cuenta propia	
Empleado u obrero de empresas privadas	✔	Trabajador(a) doméstico(a)	
Empleador o patrón		Otro (especifique)	
Trabajados(a) para un familiar o no familiar sin paga o ganancia			

P6. Nivel educativo			
Preescolar o inicial		Universitario	
Primario o básico		Postgrado, Maestría o Doctorado	
Secundario o Medio	✔	NC	

P7. Nacionalidad			
Dominicano/a	✔	Extranjero/a (especifique):	

P8. ¿Aproximadamente cuánto es el gasto mensual de su hogar?			
Menos de 10,000.00.		30,001.00 a 35,000.00	
10,000.00 a 15,000.00	✔	35,001.00 a 40,000.00	
15,001.00 a 20,000.00		40,001.00 a 45,000.00	
20,001.00 a 25,000.00		Mas de 45,000.00.	
25,001.00 a 30,000.00		NC	

P9. ¿Cuántos años tiene viviendo en la comunidad?			
Menos de 1		Entre 11 y 15	
Entre 1 y 5	✔	Mas de 15	
Entre 6 y 10			

P10. ¿Más o menos cuál es su ingreso mensual?			
Menos de 10,000.00		30,001.00 a 35,000.00	
10,000.00 a 15,000.00		35,001.00 a 40,000.00	
15,001.00 a 20,000.00	✔	40,001.00 a 45,000.00	
20,001.00 a 25,000.00		Mas de 45,000.00.	
25,001.00 a 30,000.00		NC	

P11. De los siguientes riesgos y fuentes de contaminación, ¿Cuáles afectan a la comunidad?			
Respuestas: a) Si b) No c) N/S d) N/C			
Acumulación de basura	Si	Música alta de bares, colmados o vecinos	No
Aguas estancadas	Si	Pocilga o granja	No
Bomba de gasolina	No	Polvo por calles o carreteras sin pavimentar	No
Cañada con basura o agua contaminada	No	Quema de Basura	No
Congestión de vehículos (taponamiento)	No	Ruido de vehículos y motores	No
Desechos o residuos de fábrica, taller, hospital	No	Ruidos de fábrica o taller	No
Envasadora de gas	No	Ruidos y/o humos de planta eléctrica	No
Fábrica de productos químicos	No	Vertederos cerca de viviendas	No
Humo o gases de fábrica	No	Otro	No

P12. De los siguientes problemas sociales, ¿Cuáles afectan a la comunidad?			
Respuestas: a) Si b) No c) N/S d) N/C			
Alcoholismo	Si	Falta de energía eléctrica	No
Calles con poca o sin iluminación	No	Falta de escuela	No
Calles mal estado	No	Falta de instalaciones deportiva	No
Congestión y trafico desorganizado	No	Falta trabajo	Si
Delincuencia	Si	Problemas con migrantes indocumentados	No
Drogadicción	Si	Prostitución	No
Embarazo infantil	Si	Otro	No
Falta de agua	No		

P13. De las siguientes organizaciones e instituciones, ¿Cuáles existen en la comunidad?			
Respuestas: a) Si b) No c) N/S d) N/C			
Iglesias	Si	Asociaciones de protección al medio ambiente	No
Junta de Vecinos	Si	Centro de madres	No
Asociación de agricultores	No	Club Cultural y deportivos	No
Asociación de Comerciantes	No	Cooperativas	No
Asociación de estudiantes	No	Grupos de jóvenes	No
Asociación de Mujeres	No	ONGs o fundaciones de desarrollo	No
Asociación de productores	No	Sindicatos	No
Asociación Mutualistas	No	Otro	No

P14. ¿Existe en la comunidad algún área natural que es o deba ser protegida?	
Respuestas: a) Si b) No c) N/S d) N/C	
Fuente hídrica (río, lago, laguna, humedad…)	Si
Bosques	No
Otro	NS/NC

P15. De los siguientes riesgos ¿Cuáles son los principales que existen en su comunidad?			
Ciclones	No	Inundaciones	No
Deslizamiento de tierra	No	Terremotos	No
Incendios	No	Otro	No

P16. De las siguientes entidades, ¿Cuáles existen en la comunidad?			
Cruz Roja	No	Sistema 9-1-1	Si
Cuerpo de Bomberos	Si	Otro	No
Defensa Civil	No		

II. Percepción sobre el proyecto

P17. ¿Tiene usted conocimiento del proyecto?			
Si	✔	NS/NC	
No			

P18. ¿Considera usted que el proyecto impactara al medio ambiente y su comunidad?			
Si	✔	NS/NC	
No			

P19. ¿Cómo entiende que será este impacto?			
Positivo	✔	NS/NC	
Negativo			

P20. Cuando el proyecto esté funcionando, cree que podría producir:			
Respuestas			
Contaminación de las aguas	No	Incendios	No
Contaminación del aire	No	Otro	NS/NC
Escapes de gases tóxicos	No		

P21. Usted cree que este proyecto puede:			
Generar empleos	Si	Contratar servicios en la comunidad	Si
Apoyar el desarrollo de la comunidad	Si	Contribuir a usar fuertes de energía menos contaminantes	No
Comprar en negocios locales	Si	Proteger al medio ambiente	Si

P22. Con la información que tiene sobre este tipo de proyecto o el tipo de proyecto, usted estaría:	
De acuerdo con su ejecución	✔
De acuerdo con condiciones	
En desacuerdo con su ejecución	
NS/NC	

P23. ¿Cuáles son las condiciones?	
Que no afecte el medio ambiente	
Que se contrate la gente de la comunidad	
Otro	

Observaciones:

Encuestador: Erick Alberto Jacobo Montes de Oca

Supervisor: Fran Cáceres

EMPACA Formulario general

(Resultados a ser usados en: Análisis de Interesados y en el Socioeconómico)

Nombre: Ramón Rodríguez

Teléfono: 8294463208

Fecha: 44448

Provincia: La Romana

Municipio: La Romana

Sección/Barrio: Pica piedra

Paraje/sector:

I. Datos demográficos

P1. Edad:	52
P1.1. Rango de edad	
18 a 19	
20 a 29	
30 a 39	
40 a 49	
50 a 59	✔
60 o más	

P2. Sexo	
Masculino	✔
Femenino	

P3. Estado civil			
Casado(a)	✔	Separado de matrimonio legal o religioso	
Unido(a)			
Viudo(a)		Separado(a) de unión libre	
Divorciado(a)		Soltero(a)	

P4. ¿Trabaja usted actualmente?			
Si		No	✔

P5. Tipo de trabajo			
Empleado u obrero del gobierno central o municipal		Profesional que trabaja por cuenta propia	
Empleado u obrero de empresa pública		No profesional que trabaja por cuenta propia	
Empleado u obrero de empresas privadas		Trabajador(a) doméstico(a)	
Empleador o patrón		Otro (especifique)	
Trabajados(a) para un familiar o no familiar sin paga o ganancia			

P6. Nivel educativo			
Preescolar o inicial		Universitario	
Primario o básico		Postgrado, Maestría o Doctorado	
Secundario o Medio	✔	NC	

P7. Nacionalidad			
Dominicano/a	✔	Extranjero/a (especifique):	

P8. ¿Aproximadamente cuánto es el gasto mensual de su hogar?			
Menos de 10,000.00.		30,001.00 a 35,000.00	
10,000.00 a 15,000.00	✔	35,001.00 a 40,000.00	
15,001.00 a 20,000.00		40,001.00 a 45,000.00	
20,001.00 a 25,000.00		Mas de 45,000.00.	
25,001.00 a 30,000.00		NC	

P9. ¿Cuántos años tiene viviendo en la comunidad?			
Menos de 1		Entre 11 y 15	
Entre 1 y 5		Mas de 15	✔
Entre 6 y 10			

P10. ¿Más o menos cuál es su ingreso mensual?			
Menos de 10,000.00		30,001.00 a 35,000.00	
10,000.00 a 15,000.00	✔	35,001.00 a 40,000.00	
15,001.00 a 20,000.00		40,001.00 a 45,000.00	
20,001.00 a 25,000.00		Mas de 45,000.00.	
25,001.00 a 30,000.00		NC	

P11. De los siguientes riesgos y fuentes de contaminación, ¿Cuáles afectan a la comunidad?			
Respuestas: a) Si b) No c) N/S d) N/C			
Acumulación de basura	Si	Música alta de bares, colmados o vecinos	No
Aguas estancadas	Si	Pocilga o granja	No
Bomba de gasolina	No	Polvo por calles o carreteras sin pavimentar	Si
Cañada con basura o agua contaminada	No	Quema de Basura	No
Congestión de vehículos (taponamiento)	No	Ruido de vehículos y motores	Si
Desechos o residuos de fábrica, taller, hospital	No	Ruidos de fábrica o taller	No
Envasadora de gas	No	Ruidos y/o humos de planta eléctrica	No
Fábrica de productos químicos	No	Vertederos cerca de viviendas	No
Humo o gases de fábrica	No	Otro	No

P12. De los siguientes problemas sociales, ¿Cuáles afectan a la comunidad?			
Respuestas: a) Si b) No c) N/S d) N/C			
Alcoholismo	Si	Falta de energía eléctrica	No
Calles con poca o sin iluminación	No	Falta de escuela	No
Calles mal estado	Si	Falta de instalaciones deportiva	No
Congestión y trafico desorganizado	No	Falta trabajo	Si
Delincuencia	Si	Problemas con migrantes indocumentados	No
Drogadicción	Si	Prostitución	No
Embarazo infantil	Si	Otro	No
Falta de agua	No		

P13. De las siguientes organizaciones e instituciones, ¿Cuáles existen en la comunidad?			
Respuestas: a) Si b) No c) N/S d) N/C			
Iglesias	Si	Asociaciones de protección al medio ambiente	No
Junta de Vecinos	Si	Centro de madres	No
Asociación de agricultores	No	Club Cultural y deportivos	No
Asociación de Comerciantes	No	Cooperativas	No
Asociación de estudiantes	No	Grupos de jóvenes	No
Asociación de Mujeres	No	ONGs o fundaciones de desarrollo	No
Asociación de productores	No	Sindicatos	No
Asociación Mutualistas	No	Otro	No

P14. ¿Existe en la comunidad algún área natural que es o deba ser protegida?	
Respuestas: a) Si b) No c) N/S d) N/C	
Fuente hídrica (río, lago, laguna, humedad…)	No
Bosques	No
Otro	NS/NC

P15. De los siguientes riesgos ¿Cuáles son los principales que existen en su comunidad?			
Ciclones	No	Inundaciones	No
Deslizamiento de tierra	No	Terremotos	No
Incendios	No	Otro	No

P16. De las siguientes entidades, ¿Cuáles existen en la comunidad?			
Cruz Roja	No	Sistema 9-1-1	Si
Cuerpo de Bomberos	Si	Otro	No
Defensa Civil	No		

II. Percepción sobre el proyecto

P17. ¿Tiene usted conocimiento del proyecto?			
Si	✔	NS/NC	
No			

P18. ¿Considera usted que el proyecto impactara al medio ambiente y su comunidad?			
Si	✔	NS/NC	
No			

P19. ¿Cómo entiende que será este impacto?			
Positivo	✔	NS/NC	
Negativo			

P20. Cuando el proyecto esté funcionando, cree que podría producir:			
Respuestas			
Contaminación de las aguas	No	Incendios	No
Contaminación del aire	No	Otro	NS/NC
Escapes de gases tóxicos	No		

P21. Usted cree que este proyecto puede:			
Generar empleos	Si	Contratar servicios en la comunidad	Si
Apoyar el desarrollo de la comunidad	Si	Contribuir a usar fuertes de energía menos contaminantes	No
Comprar en negocios locales	Si	Proteger al medio ambiente	Si

P22. Con la información que tiene sobre este tipo de proyecto o el tipo de proyecto, usted estaría:	
De acuerdo con su ejecución	✔
De acuerdo con condiciones	
En desacuerdo con su ejecución	
NS/NC	

P23. ¿Cuáles son las condiciones?	
Que no afecte el medio ambiente	
Que se contrate la gente de la comunidad	
Otro	

Observaciones:

Encuestador: Erick Alberto Jacobo Montes de Oca

Supervisor: Fran Cáceres

EMPACA Formulario general

(Resultados a ser usados en: Análisis de Interesados y en el Socioeconómico)

Nombre: Marcos Fermín

Teléfono: 8493417894

Fecha: 44448

Provincia: La Romana

Municipio: La Romana

Sección/Barrio: Pica piedra

Paraje/sector:

I. Datos demográficos

P1. Edad:	32
P1.1. Rango de edad	
18 a 19	
20 a 29	
30 a 39	✔
40 a 49	
50 a 59	
60 o más	

P2. Sexo	
Masculino	✔
Femenino	

P3. Estado civil			
Casado(a)		Separado de matrimonio legal o religioso	
Unido(a)			
Viudo(a)		Separado(a) de unión libre	
Divorciado(a)		Soltero(a)	✔

P4. ¿Trabaja usted actualmente?			
Si	✔	No	

P5. Tipo de trabajo			
Empleado u obrero del gobierno central o municipal		Profesional que trabaja por cuenta propia	
Empleado u obrero de empresa pública		No profesional que trabaja por cuenta propia	
Empleado u obrero de empresas privadas		Trabajador(a) doméstico(a)	
Empleador o patrón	✔	Otro (especifique)	
Trabajados(a) para un familiar o no familiar sin paga o ganancia			

P6. Nivel educativo			
Preescolar o inicial		Universitario	
Primario o básico	✔	Postgrado, Maestría o Doctorado	
Secundario o Medio		NC	

P7. Nacionalidad			
Dominicano/a	✔	Extranjero/a (especifique):	

P8. ¿Aproximadamente cuánto es el gasto mensual de su hogar?			
Menos de 10,000.00.		30,001.00 a 35,000.00	
10,000.00 a 15,000.00	✔	35,001.00 a 40,000.00	
15,001.00 a 20,000.00		40,001.00 a 45,000.00	
20,001.00 a 25,000.00		Mas de 45,000.00.	
25,001.00 a 30,000.00		NC	

P9. ¿Cuántos años tiene viviendo en la comunidad?			
Menos de 1		Entre 11 y 15	
Entre 1 y 5		Mas de 15	✔
Entre 6 y 10			

P10. ¿Más o menos cuál es su ingreso mensual?			
Menos de 10,000.00		30,001.00 a 35,000.00	
10,000.00 a 15,000.00		35,001.00 a 40,000.00	
15,001.00 a 20,000.00		40,001.00 a 45,000.00	
20,001.00 a 25,000.00		Mas de 45,000.00.	
25,001.00 a 30,000.00	✔	NC	

P11. De los siguientes riesgos y fuentes de contaminación, ¿Cuáles afectan a la comunidad?			
Respuestas: a) Si b) No c) N/S d) N/C			
Acumulación de basura	Si	Música alta de bares, colmados o vecinos	No
Aguas estancadas	Si	Pocilga o granja	No
Bomba de gasolina	No	Polvo por calles o carreteras sin pavimentar	No
Cañada con basura o agua contaminada	No	Quema de Basura	No
Congestión de vehículos (taponamiento)	No	Ruido de vehículos y motores	No
Desechos o residuos de fábrica, taller, hospital	No	Ruidos de fábrica o taller	No
Envasadora de gas	No	Ruidos y/o humos de planta eléctrica	No
Fábrica de productos químicos	No	Vertederos cerca de viviendas	No
Humo o gases de fábrica	No	Otro	No

P12. De los siguientes problemas sociales, ¿Cuáles afectan a la comunidad?			
Respuestas: a) Si b) No c) N/S d) N/C			
Alcoholismo	Si	Falta de energía eléctrica	No
Calles con poca o sin iluminación	No	Falta de escuela	No
Calles mal estado	No	Falta de instalaciones deportiva	No
Congestión y trafico desorganizado	No	Falta trabajo	Si
Delincuencia	Si	Problemas con migrantes indocumentados	No
Drogadicción	Si	Prostitución	No
Embarazo infantil	No	Otro	No
Falta de agua	No		

P13. De las siguientes organizaciones e instituciones, ¿Cuáles existen en la comunidad?			
Respuestas: a) Si b) No c) N/S d) N/C			
Iglesias	Si	Asociaciones de protección al medio ambiente	No
Junta de Vecinos	Si	Centro de madres	No
Asociación de agricultores	No	Club Cultural y deportivos	No
Asociación de Comerciantes	No	Cooperativas	No
Asociación de estudiantes	No	Grupos de jóvenes	No
Asociación de Mujeres	No	ONGs o fundaciones de desarrollo	No
Asociación de productores	No	Sindicatos	No
Asociación Mutualistas	No	Otro	No

P14. ¿Existe en la comunidad algún área natural que es o deba ser protegida?	
Respuestas: a) Si b) No c) N/S d) N/C	
Fuente hídrica (río, lago, laguna, humedad…)	No
Bosques	No
Otro	NS/NC

P15. De los siguientes riesgos ¿Cuáles son los principales que existen en su comunidad?			
Ciclones	No	Inundaciones	No
Deslizamiento de tierra	No	Terremotos	No
Incendios	No	Otro	No

P16. De las siguientes entidades, ¿Cuáles existen en la comunidad?			
Cruz Roja	No	Sistema 9-1-1	Si
Cuerpo de Bomberos	Si	Otro	No
Defensa Civil	No		

II. Percepción sobre el proyecto

P17. ¿Tiene usted conocimiento del proyecto?			
Si	✔	NS/NC	
No			

P18. ¿Considera usted que el proyecto impactara al medio ambiente y su comunidad?			
Si	✔	NS/NC	
No			

P19. ¿Cómo entiende que será este impacto?			
Positivo	✔	NS/NC	
Negativo			

P20. Cuando el proyecto esté funcionando, cree que podría producir:			
Respuestas			
Contaminación de las aguas	No	Incendios	No
Contaminación del aire	No	Otro	NS/NC
Escapes de gases tóxicos	No		

P21. Usted cree que este proyecto puede:			
Generar empleos	Si	Contratar servicios en la comunidad	Si
Apoyar el desarrollo de la comunidad	Si	Contribuir a usar fuertes de energía menos contaminantes	No
Comprar en negocios locales	Si	Proteger al medio ambiente	Si

P22. Con la información que tiene sobre este tipo de proyecto o el tipo de proyecto, usted estaría:	
De acuerdo con su ejecución	✔
De acuerdo con condiciones	
En desacuerdo con su ejecución	
NS/NC	

P23. ¿Cuáles son las condiciones?	
Que no afecte el medio ambiente	
Que se contrate la gente de la comunidad	
Otro	

Observaciones:

Encuestador: Erick Alberto Jacobo Montes de Oca

Supervisor: Fran Cáceres

EMPACA Formulario general

(Resultados a ser usados en: Análisis de Interesados y en el Socioeconómico)

Nombre: Emeli Medina

Teléfono: 8496545706

Fecha: 44448

Provincia: La Romana

Municipio: La Romana

Sección/Barrio: Pica piedra

Paraje/sector:

I. Datos demográficos

P1. Edad:	33
P1.1. Rango de edad	
18 a 19	
20 a 29	
30 a 39	✔
40 a 49	
50 a 59	
60 o más	

P2. Sexo	
Masculino	
Femenino	✔

P3. Estado civil			
Casado(a)		Separado de matrimonio legal o religioso	
Unido(a)	✔		
Viudo(a)		Separado(a) de unión libre	
Divorciado(a)		Soltero(a)	

P4. ¿Trabaja usted actualmente?			
Si	✔	No	

P5. Tipo de trabajo			
Empleado u obrero del gobierno central o municipal		Profesional que trabaja por cuenta propia	
Empleado u obrero de empresa pública		No profesional que trabaja por cuenta propia	
Empleado u obrero de empresas privadas		Trabajador(a) doméstico(a)	
Empleador o patrón	✔	Otro (especifique)	
Trabajados(a) para un familiar o no familiar sin paga o ganancia			

P6. Nivel educativo			
Preescolar o inicial		Universitario	
Primario o básico		Postgrado, Maestría o Doctorado	
Secundario o Medio	✔	NC	

P7. Nacionalidad			
Dominicano/a	✔	Extranjero/a (especifique):	

P8. ¿Aproximadamente cuánto es el gasto mensual de su hogar?			
Menos de 10,000.00.		30,001.00 a 35,000.00	
10,000.00 a 15,000.00		35,001.00 a 40,000.00	
15,001.00 a 20,000.00		40,001.00 a 45,000.00	
20,001.00 a 25,000.00		Mas de 45,000.00.	
25,001.00 a 30,000.00		NC	

P9. ¿Cuántos años tiene viviendo en la comunidad?			
Menos de 1		Entre 11 y 15	✔
Entre 1 y 5		Mas de 15	
Entre 6 y 10			

P10. ¿Más o menos cuál es su ingreso mensual?			
Menos de 10,000.00		30,001.00 a 35,000.00	
10,000.00 a 15,000.00		35,001.00 a 40,000.00	
15,001.00 a 20,000.00		40,001.00 a 45,000.00	
20,001.00 a 25,000.00		Mas de 45,000.00.	
25,001.00 a 30,000.00	✔	NC	

P11. De los siguientes riesgos y fuentes de contaminación, ¿Cuáles afectan a la comunidad?			
Respuestas: a) Si b) No c) N/S d) N/C			
Acumulación de basura	Si	Música alta de bares, colmados o vecinos	No
Aguas estancadas	Si	Pocilga o granja	No
Bomba de gasolina	No	Polvo por calles o carreteras sin pavimentar	No
Cañada con basura o agua contaminada	No	Quema de Basura	No
Congestión de vehículos (taponamiento)	No	Ruido de vehículos y motores	No
Desechos o residuos de fábrica, taller, hospital	No	Ruidos de fábrica o taller	No
Envasadora de gas	No	Ruidos y/o humos de planta eléctrica	No
Fábrica de productos químicos	No	Vertederos cerca de viviendas	No
Humo o gases de fábrica	No	Otro	No

P12. De los siguientes problemas sociales, ¿Cuáles afectan a la comunidad?			
Respuestas: a) Si b) No c) N/S d) N/C			
Alcoholismo	Si	Falta de energía eléctrica	No
Calles con poca o sin iluminación	No	Falta de escuela	No
Calles mal estado	No	Falta de instalaciones deportiva	No
Congestión y trafico desorganizado	No	Falta trabajo	Si
Delincuencia	No	Problemas con migrantes indocumentados	No
Drogadicción	Si	Prostitución	No
Embarazo infantil	Si	Otro	No
Falta de agua	No		

P13. De las siguientes organizaciones e instituciones, ¿Cuáles existen en la comunidad?			
Respuestas: a) Si b) No c) N/S d) N/C			
Iglesias	Si	Asociaciones de protección al medio ambiente	No
Junta de Vecinos	Si	Centro de madres	No
Asociación de agricultores	No	Club Cultural y deportivos	No
Asociación de Comerciantes	No	Cooperativas	No
Asociación de estudiantes	No	Grupos de jóvenes	No
Asociación de Mujeres	No	ONGs o fundaciones de desarrollo	No
Asociación de productores	No	Sindicatos	No
Asociación Mutualistas	No	Otro	No

P14. ¿Existe en la comunidad algún área natural que es o deba ser protegida?	
Respuestas: a) Si b) No c) N/S d) N/C	
Fuente hídrica (río, lago, laguna, humedad…)	No
Bosques	No
Otro	NS/NC

P15. De los siguientes riesgos ¿Cuáles son los principales que existen en su comunidad?			
Ciclones	No	Inundaciones	No
Deslizamiento de tierra	No	Terremotos	No
Incendios	No	Otro	No

P16. De las siguientes entidades, ¿Cuáles existen en la comunidad?			
Cruz Roja	No	Sistema 9-1-1	Si
Cuerpo de Bomberos	Si	Otro	No
Defensa Civil	No		

II. Percepción sobre el proyecto

P17. ¿Tiene usted conocimiento del proyecto?			
Si	✔	NS/NC	
No			

P18. ¿Considera usted que el proyecto impactara al medio ambiente y su comunidad?			
Si	✔	NS/NC	
No			

P19. ¿Cómo entiende que será este impacto?			
Positivo	✔	NS/NC	
Negativo			

P20. Cuando el proyecto esté funcionando, cree que podría producir:			
Respuestas			
Contaminación de las aguas	No	Incendios	No
Contaminación del aire	No	Otro	NS/NC
Escapes de gases tóxicos	No		

P21. Usted cree que este proyecto puede:			
Generar empleos	Si	Contratar servicios en la comunidad	Si
Apoyar el desarrollo de la comunidad	Si	Contribuir a usar fuertes de energía menos contaminantes	No
Comprar en negocios locales	Si	Proteger al medio ambiente	Si

P22. Con la información que tiene sobre este tipo de proyecto o el tipo de proyecto, usted estaría:	
De acuerdo con su ejecución	✔
De acuerdo con condiciones	
En desacuerdo con su ejecución	
NS/NC	

P23. ¿Cuáles son las condiciones?	
Que no afecte el medio ambiente	
Que se contrate la gente de la comunidad	
Otro	

Observaciones:

Encuestador: Erick Alberto Jacobo Montes de Oca

Supervisor: Fran Cáceres

EMPACA Formulario general

(Resultados a ser usados en: Análisis de Interesados y en el Socioeconómico)

Nombre: Alberto da AZA

Teléfono: 8294621848

Fecha: 44448

Provincia: La Romana

Municipio: La Romana

Sección/Barrio: Picapiedra

Paraje/sector:

I. Datos demográficos

P1. Edad:	52
P1.1. Rango de edad	
18 a 19	
20 a 29	
30 a 39	
40 a 49	
50 a 59	✔
60 o más	

P2. Sexo	
Masculino	✔
Femenino	

P3. Estado civil			
Casado(a)	✔	Separado de matrimonio legal o religioso	
Unido(a)			
Viudo(a)		Separado(a) de unión libre	
Divorciado(a)		Soltero(a)	

P4. ¿Trabaja usted actualmente?			
Si	✔	No	

P5. Tipo de trabajo			
Empleado u obrero del gobierno central o municipal		Profesional que trabaja por cuenta propia	
Empleado u obrero de empresa pública		No profesional que trabaja por cuenta propia	
Empleado u obrero de empresas privadas	✔	Trabajador(a) doméstico(a)	
Empleador o patrón		Otro (especifique)	
Trabajados(a) para un familiar o no familiar sin paga o ganancia			

P6. Nivel educativo			
Preescolar o inicial		Universitario	
Primario o básico	✔	Postgrado, Maestría o Doctorado	
Secundario o Medio		NC	

P7. Nacionalidad			
Dominicano/a	✔	Extranjero/a (especifique):	

P8. ¿Aproximadamente cuánto es el gasto mensual de su hogar?			
Menos de 10,000.00.	✔	30,001.00 a 35,000.00	
10,000.00 a 15,000.00		35,001.00 a 40,000.00	
15,001.00 a 20,000.00		40,001.00 a 45,000.00	
20,001.00 a 25,000.00		Mas de 45,000.00.	
25,001.00 a 30,000.00		NC	

P9. ¿Cuántos años tiene viviendo en la comunidad?			
Menos de 1		Entre 11 y 15	
Entre 1 y 5		Mas de 15	✔
Entre 6 y 10			

P10. ¿Más o menos cuál es su ingreso mensual?			
Menos de 10,000.00		30,001.00 a 35,000.00	
10,000.00 a 15,000.00		35,001.00 a 40,000.00	
15,001.00 a 20,000.00		40,001.00 a 45,000.00	
20,001.00 a 25,000.00	✔	Mas de 45,000.00.	
25,001.00 a 30,000.00		NC	

P11. De los siguientes riesgos y fuentes de contaminación, ¿Cuáles afectan a la comunidad?			
Respuestas: a) Si b) No c) N/S d) N/C			
Acumulación de basura	No	Música alta de bares, colmados o vecinos	Si
Aguas estancadas	Si	Pocilga o granja	No
Bomba de gasolina	No	Polvo por calles o carreteras sin pavimentar	Si
Cañada con basura o agua contaminada	No	Quema de Basura	No
Congestión de vehículos (taponamiento)	No	Ruido de vehículos y motores	Si
Desechos o residuos de fábrica, taller, hospital	No	Ruidos de fábrica o taller	No
Envasadora de gas	No	Ruidos y/o humos de planta eléctrica	No
Fábrica de productos químicos	No	Vertederos cerca de viviendas	No
Humo o gases de fábrica	No	Otro	No

P12. De los siguientes problemas sociales, ¿Cuáles afectan a la comunidad?			
Respuestas:	a) Si b) No c) N/S d) N/C		
Alcoholismo	Si	Falta de energía eléctrica	No
Calles con poca o sin iluminación	No	Falta de escuela	No
Calles mal estado	No	Falta de instalaciones deportiva	No
Congestión y trafico desorganizado	No	Falta trabajo	Si
Delincuencia	Si	Problemas con migrantes indocumentados	No
Drogadicción	Si	Prostitución	No
Embarazo infantil	No	Otro	No
Falta de agua	No		

P13. De las siguientes organizaciones e instituciones, ¿Cuáles existen en la comunidad?			
Respuestas:	a) Si b) No c) N/S d) N/C		
Iglesias	Si	Asociaciones de protección al medio ambiente	No
Junta de Vecinos	Si	Centro de madres	No
Asociación de agricultores	No	Club Cultural y deportivos	No
Asociación de Comerciantes	No	Cooperativas	No
Asociación de estudiantes	No	Grupos de jóvenes	No
Asociación de Mujeres	No	ONGs o fundaciones de desarrollo	No
Asociación de productores	No	Sindicatos	No
Asociación Mutualistas	No	Otro	No

P14. ¿Existe en la comunidad algún área natural que es o deba ser protegida?	
Respuestas: a) Si b) No c) N/S d) N/C	
Fuente hídrica (río, lago, laguna, humedad…)	No
Bosques	No
Otro	NS/NC

P15. De los siguientes riesgos ¿Cuáles son los principales que existen en su comunidad?			
Ciclones	No	Inundaciones	No
Deslizamiento de tierra	No	Terremotos	No
Incendios	No	Otro	No

P16. De las siguientes entidades, ¿Cuáles existen en la comunidad?			
Cruz Roja	No	Sistema 9-1-1	Si
Cuerpo de Bomberos	Si	Otro	No
Defensa Civil	No		

II. Percepción sobre el proyecto

P17. ¿Tiene usted conocimiento del proyecto?			
Si	✔	NS/NC	
No			

P18. ¿Considera usted que el proyecto impactara al medio ambiente y su comunidad?			
Si	✔	NS/NC	
No			

P19. ¿Cómo entiende que será este impacto?			
Positivo	✔	NS/NC	
Negativo			

P20. Cuando el proyecto esté funcionando, cree que podría producir:			
Respuestas			
Contaminación de las aguas	No	Incendios	No
Contaminación del aire	No	Otro	NS/NC
Escapes de gases tóxicos	No		

P21. Usted cree que este proyecto puede:			
Generar empleos	Si	Contratar servicios en la comunidad	Si
Apoyar el desarrollo de la comunidad	Si	Contribuir a usar fuertes de energía menos contaminantes	No
Comprar en negocios locales	Si	Proteger al medio ambiente	Si

P22. Con la información que tiene sobre este tipo de proyecto o el tipo de proyecto, usted estaría:	
De acuerdo con su ejecución	✔
De acuerdo con condiciones	
En desacuerdo con su ejecución	
NS/NC	

P23. ¿Cuáles son las condiciones?	
Que no afecte el medio ambiente	
Que se contrate la gente de la comunidad	
Otro	

Observaciones: Quieren empleos para el municipio

Encuestador: Erick Alberto Jacobo Montes de Oca

Supervisor: Fran Cáceres

EMPACA Formulario general

(Resultados a ser usados en: Análisis de Interesados y en el Socioeconómico)

Nombre: Inocencia guilamo

Teléfono: 8097209056

Fecha: 44448

Provincia: La Romana

Municipio: La Romana

Sección/Barrio: Pica piedra

Paraje/sector:

I. Datos demográficos

P1. Edad:	56
P1.1. Rango de edad	
18 a 19	
20 a 29	
30 a 39	
40 a 49	
50 a 59	✔
60 o más	

P2. Sexo	
Masculino	
Femenino	✔

P3. Estado civil			
Casado(a)		Separado de matrimonio legal o religioso	
Unido(a)			
Viudo(a)		Separado(a) de unión libre	
Divorciado(a)		Soltero(a)	✔

P4. ¿Trabaja usted actualmente?			
Si		No	✔

P5. Tipo de trabajo			
Empleado u obrero del gobierno central o municipal		Profesional que trabaja por cuenta propia	
Empleado u obrero de empresa pública		No profesional que trabaja por cuenta propia	
Empleado u obrero de empresas privadas		Trabajador(a) doméstico(a)	
Empleador o patrón		Otro (especifique)	
Trabajados(a) para un familiar o no familiar sin paga o ganancia			

P6. Nivel educativo			
Preescolar o inicial		Universitario	
Primario o básico	✔	Postgrado, Maestría o Doctorado	
Secundario o Medio		NC	

P7. Nacionalidad			
Dominicano/a	✔	Extranjero/a (especifique):	

P8. ¿Aproximadamente cuánto es el gasto mensual de su hogar?			
Menos de 10,000.00.	✔	30,001.00 a 35,000.00	
10,000.00 a 15,000.00		35,001.00 a 40,000.00	
15,001.00 a 20,000.00		40,001.00 a 45,000.00	
20,001.00 a 25,000.00		Mas de 45,000.00.	
25,001.00 a 30,000.00		NC	

P9. ¿Cuántos años tiene viviendo en la comunidad?			
Menos de 1		Entre 11 y 15	
Entre 1 y 5		Mas de 15	✔
Entre 6 y 10			

P10. ¿Más o menos cuál es su ingreso mensual?			
Menos de 10,000.00		30,001.00 a 35,000.00	
10,000.00 a 15,000.00		35,001.00 a 40,000.00	
15,001.00 a 20,000.00	✔	40,001.00 a 45,000.00	
20,001.00 a 25,000.00		Mas de 45,000.00.	
25,001.00 a 30,000.00		NC	

P11. De los siguientes riesgos y fuentes de contaminación, ¿Cuáles afectan a la comunidad?			
Respuestas: a) Si b) No c) N/S d) N/C			
Acumulación de basura	Si	Música alta de bares, colmados o vecinos	No
Aguas estancadas	Si	Pocilga o granja	No
Bomba de gasolina	No	Polvo por calles o carreteras sin pavimentar	No
Cañada con basura o agua contaminada	No	Quema de Basura	No
Congestión de vehículos (taponamiento)	No	Ruido de vehículos y motores	No
Desechos o residuos de fábrica, taller, hospital	No	Ruidos de fábrica o taller	No
Envasadora de gas	No	Ruidos y/o humos de planta eléctrica	No
Fábrica de productos químicos	No	Vertederos cerca de viviendas	No
Humo o gases de fábrica	No	Otro	No

P12. De los siguientes problemas sociales, ¿Cuáles afectan a la comunidad?			
Respuestas: a) Si b) No c) N/S d) N/C			
Alcoholismo	Si	Falta de energía eléctrica	No
Calles con poca o sin iluminación	No	Falta de escuela	No
Calles mal estado	Si	Falta de instalaciones deportiva	No
Congestión y trafico desorganizado	No	Falta trabajo	Si
Delincuencia	Si	Problemas con migrantes indocumentados	No
Drogadicción	Si	Prostitución	No
Embarazo infantil	Si	Otro	No
Falta de agua	No		

P13. De las siguientes organizaciones e instituciones, ¿Cuáles existen en la comunidad?			
Respuestas: a) Si b) No c) N/S d) N/C			
Iglesias	Si	Asociaciones de protección al medio ambiente	No
Junta de Vecinos	Si	Centro de madres	No
Asociación de agricultores	No	Club Cultural y deportivos	No
Asociación de Comerciantes	No	Cooperativas	No
Asociación de estudiantes	No	Grupos de jóvenes	No
Asociación de Mujeres	No	ONGs o fundaciones de desarrollo	No
Asociación de productores	No	Sindicatos	No
Asociación Mutualistas	No	Otro	No

P14. ¿Existe en la comunidad algún área natural que es o deba ser protegida?	
Respuestas: a) Si b) No c) N/S d) N/C	
Fuente hídrica (río, lago, laguna, humedad…)	No
Bosques	No
Otro	NS/NC

P15. De los siguientes riesgos ¿Cuáles son los principales que existen en su comunidad?			
Ciclones	No	Inundaciones	No
Deslizamiento de tierra	No	Terremotos	No
Incendios	No	Otro	No

P16. De las siguientes entidades, ¿Cuáles existen en la comunidad?			
Cruz Roja	No	Sistema 9-1-1	Si
Cuerpo de Bomberos	Si	Otro	No
Defensa Civil	No		

II. Percepción sobre el proyecto

P17. ¿Tiene usted conocimiento del proyecto?			
Si	✔	NS/NC	
No			

P18. ¿Considera usted que el proyecto impactara al medio ambiente y su comunidad?			
Si	✔	NS/NC	
No			

P19. ¿Cómo entiende que será este impacto?			
Positivo	✔	NS/NC	
Negativo			

P20. Cuando el proyecto esté funcionando, cree que podría producir:			
Respuestas			
Contaminación de las aguas	No	Incendios	No
Contaminación del aire	No	Otro	NS/NC
Escapes de gases tóxicos	No		

P21. Usted cree que este proyecto puede:			
Generar empleos	Si	Contratar servicios en la comunidad	Si
Apoyar el desarrollo de la comunidad	Si	Contribuir a usar fuertes de energía menos contaminantes	No
Comprar en negocios locales	Si	Proteger al medio ambiente	Si

P22. Con la información que tiene sobre este tipo de proyecto o el tipo de proyecto, usted estaría:	
De acuerdo con su ejecución	✔
De acuerdo con condiciones	
En desacuerdo con su ejecución	
NS/NC	

P23. ¿Cuáles son las condiciones?	
Que no afecte el medio ambiente	
Que se contrate la gente de la comunidad	
Otro	

Observaciones:

Encuestador: Erick Alberto Jacobo Montes de Oca

Supervisor: Fran Cáceres

EMPACA Formulario general

(Resultados a ser usados en: Análisis de Interesados y en el Socioeconómico)

Nombre: Jonathan Pérez

Teléfono: 8095243215

Fecha: 44448

Provincia: La Romana

Municipio: La Romana

Sección/Barrio: Picapiedra

Paraje/sector:

I. Datos demográficos

P1. Edad:	34
P1.1. Rango de edad	
18 a 19	
20 a 29	
30 a 39	✔
40 a 49	
50 a 59	
60 o más	

P2. Sexo	
Masculino	✔
Femenino	

P3. Estado civil			
Casado(a)		Separado de matrimonio legal o religioso	
Unido(a)	✔		
Viudo(a)		Separado(a) de unión libre	
Divorciado(a)		Soltero(a)	

P4. ¿Trabaja usted actualmente?			
Si	✔	No	

P5. Tipo de trabajo			
Empleado u obrero del gobierno central o municipal		Profesional que trabaja por cuenta propia	
Empleado u obrero de empresa pública		No profesional que trabaja por cuenta propia	
Empleado u obrero de empresas privadas	✔	Trabajador(a) doméstico(a)	
Empleador o patrón		Otro (especifique)	
Trabajados(a) para un familiar o no familiar sin paga o ganancia			

P6. Nivel educativo			
Preescolar o inicial		Universitario	
Primario o básico		Postgrado, Maestría o Doctorado	
Secundario o Medio	✔	NC	

P7. Nacionalidad			
Dominicano/a	✔	Extranjero/a (especifique):	

P8. ¿Aproximadamente cuánto es el gasto mensual de su hogar?			
Menos de 10,000.00.	✔	30,001.00 a 35,000.00	
10,000.00 a 15,000.00		35,001.00 a 40,000.00	
15,001.00 a 20,000.00		40,001.00 a 45,000.00	
20,001.00 a 25,000.00		Mas de 45,000.00.	
25,001.00 a 30,000.00		NC	

P9. ¿Cuántos años tiene viviendo en la comunidad?			
Menos de 1		Entre 11 y 15	
Entre 1 y 5		Mas de 15	
Entre 6 y 10	✔		

P10. ¿Más o menos cuál es su ingreso mensual?			
Menos de 10,000.00		30,001.00 a 35,000.00	
10,000.00 a 15,000.00		35,001.00 a 40,000.00	
15,001.00 a 20,000.00	✔	40,001.00 a 45,000.00	
20,001.00 a 25,000.00		Mas de 45,000.00.	
25,001.00 a 30,000.00		NC	

P11. De los siguientes riesgos y fuentes de contaminación, ¿Cuáles afectan a la comunidad?			
Respuestas: a) Si b) No c) N/S d) N/C			
Acumulación de basura	Si	Música alta de bares, colmados o vecinos	No
Aguas estancadas	Si	Pocilga o granja	No
Bomba de gasolina	No	Polvo por calles o carreteras sin pavimentar	No
Cañada con basura o agua contaminada	No	Quema de Basura	No
Congestión de vehículos (taponamiento)	No	Ruido de vehículos y motores	No
Desechos o residuos de fábrica, taller, hospital	No	Ruidos de fábrica o taller	No
Envasadora de gas	No	Ruidos y/o humos de planta eléctrica	No
Fábrica de productos químicos	No	Vertederos cerca de viviendas	No
Humo o gases de fábrica	No	Otro	No

P12. De los siguientes problemas sociales, ¿Cuáles afectan a la comunidad?			
Respuestas:	a) Si b) No c) N/S d) N/C		
Alcoholismo	Si	Falta de energía eléctrica	No
Calles con poca o sin iluminación	No	Falta de escuela	No
Calles mal estado	No	Falta de instalaciones deportiva	No
Congestión y trafico desorganizado	No	Falta trabajo	Si
Delincuencia	Si	Problemas con migrantes indocumentados	No
Drogadicción	Si	Prostitución	No
Embarazo infantil	No	Otro	No
Falta de agua	No		

P13. De las siguientes organizaciones e instituciones, ¿Cuáles existen en la comunidad?			
Respuestas:	a) Si b) No c) N/S d) N/C		
Iglesias	Si	Asociaciones de protección al medio ambiente	No
Junta de Vecinos	Si	Centro de madres	No
Asociación de agricultores	No	Club Cultural y deportivos	No
Asociación de Comerciantes	No	Cooperativas	No
Asociación de estudiantes	No	Grupos de jóvenes	No
Asociación de Mujeres	No	ONGs o fundaciones de desarrollo	No
Asociación de productores	No	Sindicatos	No
Asociación Mutualistas	No	Otro	No

P14. ¿Existe en la comunidad algún área natural que es o deba ser protegida?	
Respuestas: a) Si b) No c) N/S d) N/C	
Fuente hídrica (río, lago, laguna, humedad…)	No
Bosques	No
Otro	NS/NC

P15. De los siguientes riesgos ¿Cuáles son los principales que existen en su comunidad?			
Ciclones	No	Inundaciones	No
Deslizamiento de tierra	No	Terremotos	No
Incendios	No	Otro	No

P16. De las siguientes entidades, ¿Cuáles existen en la comunidad?			
Cruz Roja	No	Sistema 9-1-1	Si
Cuerpo de Bomberos	Si	Otro	No
Defensa Civil	No		

II. Percepción sobre el proyecto

P17. ¿Tiene usted conocimiento del proyecto?			
Si	✔	NS/NC	
No			

P18. ¿Considera usted que el proyecto impactara al medio ambiente y su comunidad?			
Si	✔	NS/NC	
No			

P19. ¿Cómo entiende que será este impacto?			
Positivo	✔	NS/NC	
Negativo			

P20. Cuando el proyecto esté funcionando, cree que podría producir:			
Respuestas			
Contaminación de las aguas	No	Incendios	No
Contaminación del aire	No	Otro	NS/NC
Escapes de gases tóxicos	No		

P21. Usted cree que este proyecto puede:			
Generar empleos	Si	Contratar servicios en la comunidad	Si
Apoyar el desarrollo de la comunidad	Si	Contribuir a usar fuertes de energía menos contaminantes	No
Comprar en negocios locales	Si	Proteger al medio ambiente	Si

P22. Con la información que tiene sobre este tipo de proyecto o el tipo de proyecto, usted estaría:	
De acuerdo con su ejecución	✔
De acuerdo con condiciones	
En desacuerdo con su ejecución	
NS/NC	

P23. ¿Cuáles son las condiciones?	
Que no afecte el medio ambiente	
Que se contrate la gente de la comunidad	
Otro	

Observaciones:

Encuestador: Erick Alberto Jacobo Montes de Oca

Supervisor: Fran Cáceres

EMPACA Formulario general

(Resultados a ser usados en: Análisis de Interesados y en el Socioeconómico)

Nombre: Luz María Gómez

Teléfono: 809-962-2410

Fecha: 44448

Provincia: La Romana

Municipio:

Sección/Barrio: JDiaz Villa Verde

Paraje/sector:

I. Datos demográficos

P1. Edad:	47
P1.1. Rango de edad	
18 a 19	
20 a 29	
30 a 39	
40 a 49	✔
50 a 59	
60 o más	

P2. Sexo	
Masculino	
Femenino	✔

P3. Estado civil			
Casado(a)		Separado de matrimonio legal o religioso	
Unido(a)	✔		
Viudo(a)		Separado(a) de unión libre	
Divorciado(a)		Soltero(a)	

P4. ¿Trabaja usted actualmente?			
Si		No	✔

P5. Tipo de trabajo			
Empleado u obrero del gobierno central o municipal		Profesional que trabaja por cuenta propia	
Empleado u obrero de empresa pública		No profesional que trabaja por cuenta propia	
Empleado u obrero de empresas privadas		Trabajador(a) doméstico(a)	
Empleador o patrón		Otro (especifique)	
Trabajados(a) para un familiar o no familiar sin paga o ganancia			

P6. Nivel educativo			
Preescolar o inicial		Universitario	
Primario o básico		Postgrado, Maestría o Doctorado	
Secundario o Medio	✔	NC	

P7. Nacionalidad			
Dominicano/a	✔	Extranjero/a (especifique):	

P8. ¿Aproximadamente cuánto es el gasto mensual de su hogar?			
Menos de 10,000.00.	✔	30,001.00 a 35,000.00	
10,000.00 a 15,000.00		35,001.00 a 40,000.00	
15,001.00 a 20,000.00		40,001.00 a 45,000.00	
20,001.00 a 25,000.00		Mas de 45,000.00.	
25,001.00 a 30,000.00		NC	

P9. ¿Cuántos años tiene viviendo en la comunidad?			
Menos de 1		Entre 11 y 15	
Entre 1 y 5		Mas de 15	✔
Entre 6 y 10			

P10. ¿Más o menos cuál es su ingreso mensual?			
Menos de 10,000.00		30,001.00 a 35,000.00	
10,000.00 a 15,000.00		35,001.00 a 40,000.00	
15,001.00 a 20,000.00		40,001.00 a 45,000.00	
20,001.00 a 25,000.00		Mas de 45,000.00.	
25,001.00 a 30,000.00	✔	NC	

P11. De los siguientes riesgos y fuentes de contaminación, ¿Cuáles afectan a la comunidad?			
Respuestas: a) Si b) No c) N/S d) N/C			
Acumulación de basura	No	Música alta de bares, colmados o vecinos	No
Aguas estancadas	No	Pocilga o granja	No
Bomba de gasolina	No	Polvo por calles o carreteras sin pavimentar	No
Cañada con basura o agua contaminada	No	Quema de Basura	No
Congestión de vehículos (taponamiento)	No	Ruido de vehículos y motores	Si
Desechos o residuos de fábrica, taller, hospital	No	Ruidos de fábrica o taller	No
Envasadora de gas	No	Ruidos y/o humos de planta eléctrica	No
Fábrica de productos químicos	No	Vertederos cerca de viviendas	No
Humo o gases de fábrica	No	Otro	No

P12. De los siguientes problemas sociales, ¿Cuáles afectan a la comunidad?			
Respuestas: a) Si b) No c) N/S d) N/C			
Alcoholismo	No	Falta de energía eléctrica	No
Calles con poca o sin iluminación	No	Falta de escuela	No
Calles mal estado	No	Falta de instalaciones deportiva	No
Congestión y trafico desorganizado	No	Falta trabajo	Si
Delincuencia	No	Problemas con migrantes indocumentados	No
Drogadicción	No	Prostitución	No
Embarazo infantil	No	Otro	No
Falta de agua	No		

P13. De las siguientes organizaciones e instituciones, ¿Cuáles existen en la comunidad?			
Respuestas: a) Si b) No c) N/S d) N/C			
Iglesias	Si	Asociaciones de protección al medio ambiente	No
Junta de Vecinos	No	Centro de madres	No
Asociación de agricultores	No	Club Cultural y deportivos	No
Asociación de Comerciantes	No	Cooperativas	No
Asociación de estudiantes	No	Grupos de jóvenes	No
Asociación de Mujeres	No	ONGs o fundaciones de desarrollo	No
Asociación de productores	No	Sindicatos	No
Asociación Mutualistas	No	Otro	No

P14. ¿Existe en la comunidad algún área natural que es o deba ser protegida?	
Respuestas: a) Si b) No c) N/S d) N/C	
Fuente hídrica (río, lago, laguna, humedad…)	No
Bosques	No
Otro	NS/NC

P15. De los siguientes riesgos ¿Cuáles son los principales que existen en su comunidad?			
Ciclones	NS/NC	Inundaciones	NS/NC
Deslizamiento de tierra	NS/NC	Terremotos	NS/NC
Incendios	NS/NC	Otro	NS/NC

P16. De las siguientes entidades, ¿Cuáles existen en la comunidad?			
Cruz Roja	Si	Sistema 9-1-1	Si
Cuerpo de Bomberos	Si	Otro	No
Defensa Civil	No		

II. Percepción sobre el proyecto

P17. ¿Tiene usted conocimiento del proyecto?			
Si	✔	NS/NC	
No			

P18. ¿Considera usted que el proyecto impactara al medio ambiente y su comunidad?			
Si	✔	NS/NC	
No			

P19. ¿Cómo entiende que será este impacto?			
Positivo	✔	NS/NC	
Negativo			

P20. Cuando el proyecto esté funcionando, cree que podría producir:			
Respuestas			
Contaminación de las aguas	No	Incendios	No
Contaminación del aire	No	Otro	NS/NC
Escapes de gases tóxicos	No		

P21. Usted cree que este proyecto puede:			
Generar empleos	Si	Contratar servicios en la comunidad	No
Apoyar el desarrollo de la comunidad	Si	Contribuir a usar fuertes de energía menos contaminantes	No
Comprar en negocios locales	No	Proteger al medio ambiente	No

P22. Con la información que tiene sobre este tipo de proyecto o el tipo de proyecto, usted estaría:	
De acuerdo con su ejecución	✔
De acuerdo con condiciones	
En desacuerdo con su ejecución	
NS/NC	

P23. ¿Cuáles son las condiciones?	
Que no afecte el medio ambiente	
Que se contrate la gente de la comunidad	
Otro	

Observaciones: Casi no hay luz

Encuestador: Juleidy Almonte Almonte

Supervisor: Mario Méndez

EMPACA Formulario general

(Resultados a ser usados en: Análisis de Interesados y en el Socioeconómico)

Nombre: Martha Beatriz Medina

Teléfono: 829-365-3682

Fecha: 44448

Provincia: La Romana

Municipio: Villa Verde

Sección/Barrio:

Paraje/sector:

I. Datos demográficos

P1. Edad:	54
P1.1. Rango de edad	
18 a 19	
20 a 29	
30 a 39	
40 a 49	
50 a 59	✔
60 o más	

P2. Sexo	
Masculino	
Femenino	✔

P3. Estado civil			
Casado(a)		Separado de matrimonio legal o religioso	
Unido(a)			
Viudo(a)		Separado(a) de unión libre	
Divorciado(a)		Soltero(a)	✔

P4. ¿Trabaja usted actualmente?			
Si		No	✔

P5. Tipo de trabajo			
Empleado u obrero del gobierno central o municipal		Profesional que trabaja por cuenta propia	
Empleado u obrero de empresa pública		No profesional que trabaja por cuenta propia	
Empleado u obrero de empresas privadas		Trabajador(a) doméstico(a)	
Empleador o patrón		Otro (especifique)	
Trabajados(a) para un familiar o no familiar sin paga o ganancia			

P6. Nivel educativo			
Preescolar o inicial		Universitario	
Primario o básico		Postgrado, Maestría o Doctorado	
Secundario o Medio	✔	NC	

P7. Nacionalidad			
Dominicano/a	✔	Extranjero/a (especifique):	

P8. ¿Aproximadamente cuánto es el gasto mensual de su hogar?			
Menos de 10,000.00.	✔	30,001.00 a 35,000.00	
10,000.00 a 15,000.00		35,001.00 a 40,000.00	
15,001.00 a 20,000.00		40,001.00 a 45,000.00	
20,001.00 a 25,000.00		Mas de 45,000.00.	
25,001.00 a 30,000.00		NC	

P9. ¿Cuántos años tiene viviendo en la comunidad?			
Menos de 1		Entre 11 y 15	
Entre 1 y 5		Mas de 15	✔
Entre 6 y 10			

P10. ¿Más o menos cuál es su ingreso mensual?			
Menos de 10,000.00		30,001.00 a 35,000.00	
10,000.00 a 15,000.00	✔	35,001.00 a 40,000.00	
15,001.00 a 20,000.00		40,001.00 a 45,000.00	
20,001.00 a 25,000.00		Mas de 45,000.00.	
25,001.00 a 30,000.00		NC	

P11. De los siguientes riesgos y fuentes de contaminación, ¿Cuáles afectan a la comunidad?			
Respuestas: a) Si b) No c) N/S d) N/C			
Acumulación de basura	No	Música alta de bares, colmados o vecinos	No
Aguas estancadas	No	Pocilga o granja	No
Bomba de gasolina	No	Polvo por calles o carreteras sin pavimentar	No
Cañada con basura o agua contaminada	No	Quema de Basura	No
Congestión de vehículos (taponamiento)	No	Ruido de vehículos y motores	Si
Desechos o residuos de fábrica, taller, hospital	No	Ruidos de fábrica o taller	No
Envasadora de gas	No	Ruidos y/o humos de planta eléctrica	No
Fábrica de productos químicos	No	Vertederos cerca de viviendas	No
Humo o gases de fábrica	No	Otro	No

P12. De los siguientes problemas sociales, ¿Cuáles afectan a la comunidad?			
Respuestas: a) Si b) No c) N/S d) N/C			
Alcoholismo	No	Falta de energía eléctrica	No
Calles con poca o sin iluminación	No	Falta de escuela	No
Calles mal estado	No	Falta de instalaciones deportiva	No
Congestión y trafico desorganizado	No	Falta trabajo	Si
Delincuencia	Si	Problemas con migrantes indocumentados	No
Drogadicción	No	Prostitución	No
Embarazo infantil	No	Otro	No
Falta de agua	No		

P13. De las siguientes organizaciones e instituciones, ¿Cuáles existen en la comunidad?			
Respuestas: a) Si b) No c) N/S d) N/C			
Iglesias	Si	Asociaciones de protección al medio ambiente	No
Junta de Vecinos	No	Centro de madres	No
Asociación de agricultores	No	Club Cultural y deportivos	No
Asociación de Comerciantes	No	Cooperativas	No
Asociación de estudiantes	No	Grupos de jóvenes	No
Asociación de Mujeres	No	ONGs o fundaciones de desarrollo	Si
Asociación de productores	No	Sindicatos	No
Asociación Mutualistas	No	Otro	No

P14. ¿Existe en la comunidad algún área natural que es o deba ser protegida?	
Respuestas: a) Si b) No c) N/S d) N/C	
Fuente hídrica (río, lago, laguna, humedad…)	No
Bosques	Si
Otro	NS/NC

P15. De los siguientes riesgos ¿Cuáles son los principales que existen en su comunidad?			
Ciclones	NS/NC	Inundaciones	NS/NC
Deslizamiento de tierra	NS/NC	Terremotos	NS/NC
Incendios	NS/NC	Otro	NS/NC

P16. De las siguientes entidades, ¿Cuáles existen en la comunidad?			
Cruz Roja	Si	Sistema 9-1-1	Si
Cuerpo de Bomberos	No	Otro	No
Defensa Civil	Si		

II. Percepción sobre el proyecto

P17. ¿Tiene usted conocimiento del proyecto?			
Si	✔	NS/NC	
No			

P18. ¿Considera usted que el proyecto impactara al medio ambiente y su comunidad?			
Si		NS/NC	
No	✔		

P19. ¿Cómo entiende que será este impacto?			
Positivo	✔	NS/NC	
Negativo			

P20. Cuando el proyecto esté funcionando, cree que podría producir:			
Respuestas			
Contaminación de las aguas	No	Incendios	NS/NS
Contaminación del aire	No	Otro	NS/NC
Escapes de gases tóxicos	No		

P21. Usted cree que este proyecto puede:			
Generar empleos	Si	Contratar servicios en la comunidad	No
Apoyar el desarrollo de la comunidad	Si	Contribuir a usar fuertes de energía menos contaminantes	No
Comprar en negocios locales	No	Proteger al medio ambiente	No

P22. Con la información que tiene sobre este tipo de proyecto o el tipo de proyecto, usted estaría:	
De acuerdo con su ejecución	✔
De acuerdo con condiciones	
En desacuerdo con su ejecución	
NS/NC	

P23. ¿Cuáles son las condiciones?	
Que no afecte el medio ambiente	
Que se contrate la gente de la comunidad	
Otro	

Observaciones: Ruidos de los motores

Encuestador: Juleidy Almonte Almonte

Supervisor: Mario Méndez

EMPACA Formulario general

(Resultados a ser usados en: Análisis de Interesados y en el Socioeconómico)

Nombre: Rosa Tavares

Teléfono: 829-756-9683

Fecha: 44448

Provincia: La Romana

Municipio: Villa verde

Sección/Barrio: República de chile

Paraje/sector:

I. Datos demográficos

P1. Edad:	25
P1.1. Rango de edad	
18 a 19	
20 a 29	✔
30 a 39	
40 a 49	
50 a 59	
60 o más	

P2. Sexo	
Masculino	
Femenino	✔

P3. Estado civil			
Casado(a)		Separado de matrimonio legal o religioso	
Unido(a)	✔		
Viudo(a)		Separado(a) de unión libre	
Divorciado(a)		Soltero(a)	

P4. ¿Trabaja usted actualmente?			
Si	✔	No	

P5. Tipo de trabajo			
Empleado u obrero del gobierno central o municipal		Profesional que trabaja por cuenta propia	
Empleado u obrero de empresa pública		No profesional que trabaja por cuenta propia	
Empleado u obrero de empresas privadas	✔	Trabajador(a) doméstico(a)	
Empleador o patrón		Otro (especifique)	
Trabajados(a) para un familiar o no familiar sin paga o ganancia			

P6. Nivel educativo			
Preescolar o inicial		Universitario	✔
Primario o básico		Postgrado, Maestría o Doctorado	
Secundario o Medio		NC	

P7. Nacionalidad			
Dominicano/a	✔	Extranjero/a (especifique):	

P8. ¿Aproximadamente cuánto es el gasto mensual de su hogar?			
Menos de 10,000.00.		30,001.00 a 35,000.00	
10,000.00 a 15,000.00		35,001.00 a 40,000.00	
15,001.00 a 20,000.00	✔	40,001.00 a 45,000.00	
20,001.00 a 25,000.00		Mas de 45,000.00.	
25,001.00 a 30,000.00		NC	

P9. ¿Cuántos años tiene viviendo en la comunidad?			
Menos de 1		Entre 11 y 15	
Entre 1 y 5		Mas de 15	✔
Entre 6 y 10			

P10. ¿Más o menos cuál es su ingreso mensual?			
Menos de 10,000.00		30,001.00 a 35,000.00	
10,000.00 a 15,000.00		35,001.00 a 40,000.00	
15,001.00 a 20,000.00	✔	40,001.00 a 45,000.00	
20,001.00 a 25,000.00		Mas de 45,000.00.	
25,001.00 a 30,000.00		NC	

P11. De los siguientes riesgos y fuentes de contaminación, ¿Cuáles afectan a la comunidad?			
Respuestas: a) Si b) No c) N/S d) N/C			
Acumulación de basura	Si	Música alta de bares, colmados o vecinos	No
Aguas estancadas	No	Pocilga o granja	No
Bomba de gasolina	No	Polvo por calles o carreteras sin pavimentar	No
Cañada con basura o agua contaminada	No	Quema de Basura	No
Congestión de vehículos (taponamiento)	No	Ruido de vehículos y motores	No
Desechos o residuos de fábrica, taller, hospital	No	Ruidos de fábrica o taller	No
Envasadora de gas	No	Ruidos y/o humos de planta eléctrica	No
Fábrica de productos químicos	No	Vertederos cerca de viviendas	No
Humo o gases de fábrica	No	Otro	No

P12. De los siguientes problemas sociales, ¿Cuáles afectan a la comunidad?			
Respuestas: a) Si b) No c) N/S d) N/C			
Alcoholismo	No	Falta de energía eléctrica	No
Calles con poca o sin iluminación	No	Falta de escuela	No
Calles mal estado	No	Falta de instalaciones deportiva	No
Congestión y trafico desorganizado	No	Falta trabajo	Si
Delincuencia	Si	Problemas con migrantes indocumentados	No
Drogadicción	No	Prostitución	No
Embarazo infantil	No	Otro	No
Falta de agua	No		

P13. De las siguientes organizaciones e instituciones, ¿Cuáles existen en la comunidad?			
Respuestas: a) Si b) No c) N/S d) N/C			
Iglesias	Si	Asociaciones de protección al medio ambiente	No
Junta de Vecinos	No	Centro de madres	No
Asociación de agricultores	No	Club Cultural y deportivos	No
Asociación de Comerciantes	No	Cooperativas	No
Asociación de estudiantes	No	Grupos de jóvenes	No
Asociación de Mujeres	No	ONGs o fundaciones de desarrollo	Si
Asociación de productores	No	Sindicatos	No
Asociación Mutualistas	No	Otro	No

P14. ¿Existe en la comunidad algún área natural que es o deba ser protegida?	
Respuestas: a) Si b) No c) N/S d) N/C	
Fuente hídrica (río, lago, laguna, humedad…)	Si
Bosques	No
Otro	NS/NC

P15. De los siguientes riesgos ¿Cuáles son los principales que existen en su comunidad?			
Ciclones	No	Inundaciones	Si
Deslizamiento de tierra	No	Terremotos	No
Incendios	No	Otro	No

P16. De las siguientes entidades, ¿Cuáles existen en la comunidad?			
Cruz Roja	Si	Sistema 9-1-1	Si
Cuerpo de Bomberos	No	Otro	No
Defensa Civil	Si		

II. Percepción sobre el proyecto

P17. ¿Tiene usted conocimiento del proyecto?			
Si		NS/NC	
No	✔		

P18. ¿Considera usted que el proyecto impactara al medio ambiente y su comunidad?			
Si		NS/NC	✔
No			

P19. ¿Cómo entiende que será este impacto?			
Positivo		NS/NC	✔
Negativo			

P20. Cuando el proyecto esté funcionando, cree que podría producir:			
Respuestas			
Contaminación de las aguas	NS/NC	Incendios	NS/NS
Contaminación del aire	NS/NC	Otro	NS/NC
Escapes de gases tóxicos	NS/NC		

P21. Usted cree que este proyecto puede:			
Generar empleos	Si	Contratar servicios en la comunidad	No
Apoyar el desarrollo de la comunidad	No	Contribuir a usar fuertes de energía menos contaminantes	No
Comprar en negocios locales	No	Proteger al medio ambiente	No

P22. Con la información que tiene sobre este tipo de proyecto o el tipo de proyecto, usted estaría:	
De acuerdo con su ejecución	
De acuerdo con condiciones	
En desacuerdo con su ejecución	
NS/NC	✔

P23. ¿Cuáles son las condiciones?	
Que no afecte el medio ambiente	
Que se contrate la gente de la comunidad	
Otro	

Observaciones:

Encuestador: Juleidy Almonte Almonte

Supervisor: Fran Cáceres

EMPACA Formulario general

(Resultados a ser usados en: Análisis de Interesados y en el Socioeconómico)

Nombre: Rosa Batista

Teléfono: NS/NC

Fecha: 44448

Provincia: La Romana

Municipio: Villa verde

Sección/Barrio: República de chile

Paraje/sector:

I. Datos demográficos

P1. Edad:	32
P1.1. Rango de edad	
18 a 19	
20 a 29	
30 a 39	✔
40 a 49	
50 a 59	
60 o más	

P2. Sexo	
Masculino	
Femenino	✔

P3. Estado civil			
Casado(a)		Separado de matrimonio legal o religioso	
Unido(a)	✔		
Viudo(a)		Separado(a) de unión libre	
Divorciado(a)		Soltero(a)	

P4. ¿Trabaja usted actualmente?			
Si	✔	No	

P5. Tipo de trabajo			
Empleado u obrero del gobierno central o municipal		Profesional que trabaja por cuenta propia	
Empleado u obrero de empresa pública	✔	No profesional que trabaja por cuenta propia	
Empleado u obrero de empresas privadas		Trabajador(a) doméstico(a)	
Empleador o patrón		Otro (especifique)	
Trabajados(a) para un familiar o no familiar sin paga o ganancia			

P6. Nivel educativo			
Preescolar o inicial		Universitario	✔
Primario o básico		Postgrado, Maestría o Doctorado	
Secundario o Medio		NC	

P7. Nacionalidad			
Dominicano/a	✔	Extranjero/a (especifique):	

P8. ¿Aproximadamente cuánto es el gasto mensual de su hogar?			
Menos de 10,000.00.		30,001.00 a 35,000.00	
10,000.00 a 15,000.00		35,001.00 a 40,000.00	
15,001.00 a 20,000.00	✔	40,001.00 a 45,000.00	
20,001.00 a 25,000.00		Mas de 45,000.00.	
25,001.00 a 30,000.00		NC	

P9. ¿Cuántos años tiene viviendo en la comunidad?			
Menos de 1		Entre 11 y 15	
Entre 1 y 5		Mas de 15	✔
Entre 6 y 10			

P10. ¿Más o menos cuál es su ingreso mensual?			
Menos de 10,000.00		30,001.00 a 35,000.00	
10,000.00 a 15,000.00		35,001.00 a 40,000.00	
15,001.00 a 20,000.00	✔	40,001.00 a 45,000.00	
20,001.00 a 25,000.00		Mas de 45,000.00.	
25,001.00 a 30,000.00		NC	

P11. De los siguientes riesgos y fuentes de contaminación, ¿Cuáles afectan a la comunidad?			
Respuestas: a) Si b) No c) N/S d) N/C			
Acumulación de basura	Si	Música alta de bares, colmados o vecinos	No
Aguas estancadas	No	Pocilga o granja	No
Bomba de gasolina	No	Polvo por calles o carreteras sin pavimentar	No
Cañada con basura o agua contaminada	No	Quema de Basura	No
Congestión de vehículos (taponamiento)	No	Ruido de vehículos y motores	Si
Desechos o residuos de fábrica, taller, hospital	No	Ruidos de fábrica o taller	No
Envasadora de gas	No	Ruidos y/o humos de planta eléctrica	Si
Fábrica de productos químicos	No	Vertederos cerca de viviendas	No
Humo o gases de fábrica	No	Otro	No

P12. De los siguientes problemas sociales, ¿Cuáles afectan a la comunidad?			
Respuestas: a) Si b) No c) N/S d) N/C			
Alcoholismo	No	Falta de energía eléctrica	No
Calles con poca o sin iluminación	Si	Falta de escuela	No
Calles mal estado	Si	Falta de instalaciones deportiva	No
Congestión y trafico desorganizado	No	Falta trabajo	Si
Delincuencia	Si	Problemas con migrantes indocumentados	No
Drogadicción	No	Prostitución	No
Embarazo infantil	No	Otro	No
Falta de agua	No		

P13. De las siguientes organizaciones e instituciones, ¿Cuáles existen en la comunidad?			
Respuestas: a) Si b) No c) N/S d) N/C			
Iglesias	Si	Asociaciones de protección al medio ambiente	No
Junta de Vecinos	No	Centro de madres	No
Asociación de agricultores	No	Club Cultural y deportivos	No
Asociación de Comerciantes	No	Cooperativas	No
Asociación de estudiantes	Si	Grupos de jóvenes	No
Asociación de Mujeres	No	ONGs o fundaciones de desarrollo	No
Asociación de productores	No	Sindicatos	No
Asociación Mutualistas	No	Otro	No

P14. ¿Existe en la comunidad algún área natural que es o deba ser protegida?	
Respuestas: a) Si b) No c) N/S d) N/C	
Fuente hídrica (río, lago, laguna, humedad…)	NS/NC
Bosques	NS/NC
Otro	NS/NC

P15. De los siguientes riesgos ¿Cuáles son los principales que existen en su comunidad?			
Ciclones	NS/NC	Inundaciones	NS/NC
Deslizamiento de tierra	NS/NC	Terremotos	NS/NC
Incendios	NS/NC	Otro	NS/NC

P16. De las siguientes entidades, ¿Cuáles existen en la comunidad?			
Cruz Roja	Si	Sistema 9-1-1	Si
Cuerpo de Bomberos	No	Otro	No
Defensa Civil	Si		

II. Percepción sobre el proyecto

P17. ¿Tiene usted conocimiento del proyecto?			
Si	✔	NS/NC	
No			

P18. ¿Considera usted que el proyecto impactara al medio ambiente y su comunidad?			
Si	✔	NS/NC	
No			

P19. ¿Cómo entiende que será este impacto?			
Positivo	✔	NS/NC	
Negativo			

P20. Cuando el proyecto esté funcionando, cree que podría producir:			
Respuestas			
Contaminación de las aguas	Si	Incendios	No
Contaminación del aire	Si	Otro	NS/NC
Escapes de gases tóxicos	No		

P21. Usted cree que este proyecto puede:			
Generar empleos	Si	Contratar servicios en la comunidad	No
Apoyar el desarrollo de la comunidad	No	Contribuir a usar fuertes de energía menos contaminantes	No
Comprar en negocios locales	Si	Proteger al medio ambiente	No

P22. Con la información que tiene sobre este tipo de proyecto o el tipo de proyecto, usted estaría:	
De acuerdo con su ejecución	
De acuerdo con condiciones	✔
En desacuerdo con su ejecución	
NS/NC	

P23. ¿Cuáles son las condiciones?	
Que no afecte el medio ambiente	✔
Que se contrate la gente de la comunidad	
Otro	

Observaciones: La zona franca ayuda alas jóvenes para mantenerlas ocupadas y no quedar embarazada

Encuestador: Juleidy Almonte Almonte

Supervisor: Fran Cáceres

EMPACA Formulario general

(Resultados a ser usados en: Análisis de Interesados y en el Socioeconómico)

Nombre: Etiguel

Teléfono: 809-207-6465

Fecha: 44448

Provincia: La Romana

Municipio: Villa verde

Sección/Barrio: Mauricio Báez

Paraje/sector:

I. Datos demográficos

P1. Edad:	18
P1.1. Rango de edad	
18 a 19	✔
20 a 29	
30 a 39	
40 a 49	
50 a 59	
60 o más	

P2. Sexo	
Masculino	
Femenino	✔

P3. Estado civil			
Casado(a)		Separado de matrimonio legal o religioso	
Unido(a)			
Viudo(a)		Separado(a) de unión libre	
Divorciado(a)		Soltero(a)	✔

P4. ¿Trabaja usted actualmente?			
Si		No	✔

P5. Tipo de trabajo			
Empleado u obrero del gobierno central o municipal		Profesional que trabaja por cuenta propia	
Empleado u obrero de empresa pública		No profesional que trabaja por cuenta propia	
Empleado u obrero de empresas privadas		Trabajador(a) doméstico(a)	
Empleador o patrón		Otro (especifique)	
Trabajados(a) para un familiar o no familiar sin paga o ganancia			

P6. Nivel educativo			
Preescolar o inicial		Universitario	
Primario o básico		Postgrado, Maestría o Doctorado	
Secundario o Medio	✔	NC	

P7. Nacionalidad			
Dominicano/a	✔	Extranjero/a (especifique):	

P8. ¿Aproximadamente cuánto es el gasto mensual de su hogar?			
Menos de 10,000.00.		30,001.00 a 35,000.00	
10,000.00 a 15,000.00		35,001.00 a 40,000.00	
15,001.00 a 20,000.00		40,001.00 a 45,000.00	
20,001.00 a 25,000.00		Mas de 45,000.00.	
25,001.00 a 30,000.00		NC	

P9. ¿Cuántos años tiene viviendo en la comunidad?			
Menos de 1		Entre 11 y 15	
Entre 1 y 5		Mas de 15	✔
Entre 6 y 10			

P10. ¿Más o menos cuál es su ingreso mensual?			
Menos de 10,000.00		30,001.00 a 35,000.00	
10,000.00 a 15,000.00		35,001.00 a 40,000.00	
15,001.00 a 20,000.00		40,001.00 a 45,000.00	
20,001.00 a 25,000.00		Mas de 45,000.00.	
25,001.00 a 30,000.00		NC	

P11. De los siguientes riesgos y fuentes de contaminación, ¿Cuáles afectan a la comunidad?			
Respuestas:	a) Si b) No c) N/S d) N/C		
Acumulación de basura	No	Música alta de bares, colmados o vecinos	Si
Aguas estancadas	Si	Pocilga o granja	No
Bomba de gasolina	No	Polvo por calles o carreteras sin pavimentar	No
Cañada con basura o agua contaminada	No	Quema de Basura	No
Congestión de vehículos (taponamiento)	No	Ruido de vehículos y motores	No
Desechos o residuos de fábrica, taller, hospital	No	Ruidos de fábrica o taller	No
Envasadora de gas	No	Ruidos y/o humos de planta eléctrica	No
Fábrica de productos químicos	No	Vertederos cerca de viviendas	No
Humo o gases de fábrica	No	Otro	No

P12. De los siguientes problemas sociales, ¿Cuáles afectan a la comunidad?			
Respuestas: a) Si b) No c) N/S d) N/C			
Alcoholismo	No	Falta de energía eléctrica	No
Calles con poca o sin iluminación	Si	Falta de escuela	No
Calles mal estado	No	Falta de instalaciones deportiva	No
Congestión y trafico desorganizado	No	Falta trabajo	Si
Delincuencia	No	Problemas con migrantes indocumentados	No
Drogadicción	No	Prostitución	No
Embarazo infantil	No	Otro	No
Falta de agua	No		

P13. De las siguientes organizaciones e instituciones, ¿Cuáles existen en la comunidad?			
Respuestas: a) Si b) No c) N/S d) N/C			
Iglesias	Si	Asociaciones de protección al medio ambiente	No
Junta de Vecinos	No	Centro de madres	No
Asociación de agricultores	No	Club Cultural y deportivos	No
Asociación de Comerciantes	No	Cooperativas	No
Asociación de estudiantes	No	Grupos de jóvenes	Si
Asociación de Mujeres	No	ONGs o fundaciones de desarrollo	No
Asociación de productores	No	Sindicatos	No
Asociación Mutualistas	No	Otro	No

P14. ¿Existe en la comunidad algún área natural que es o deba ser protegida?	
Respuestas: a) Si b) No c) N/S d) N/C	
Fuente hídrica (río, lago, laguna, humedad…)	No
Bosques	No
Otro	NS/NC

P15. De los siguientes riesgos ¿Cuáles son los principales que existen en su comunidad?			
Ciclones	NS/NC	Inundaciones	NS/NC
Deslizamiento de tierra	NS/NC	Terremotos	NS/NC
Incendios	NS/NC	Otro	NS/NC

P16. De las siguientes entidades, ¿Cuáles existen en la comunidad?			
Cruz Roja	Si	Sistema 9-1-1	Si
Cuerpo de Bomberos	No	Otro	No
Defensa Civil	Si		

II. Percepción sobre el proyecto

P17. ¿Tiene usted conocimiento del proyecto?			
Si	✔	NS/NC	
No			

P18. ¿Considera usted que el proyecto impactara al medio ambiente y su comunidad?			
Si	✔	NS/NC	
No			

P19. ¿Cómo entiende que será este impacto?			
Positivo	✔	NS/NC	
Negativo			

P20. Cuando el proyecto esté funcionando, cree que podría producir:			
Respuestas			
Contaminación de las aguas	No	Incendios	No
Contaminación del aire	No	Otro	NS/NC
Escapes de gases tóxicos	No		

P21. Usted cree que este proyecto puede:			
Generar empleos	Si	Contratar servicios en la comunidad	No
Apoyar el desarrollo de la comunidad	Si	Contribuir a usar fuertes de energía menos contaminantes	No
Comprar en negocios locales	No	Proteger al medio ambiente	No

P22. Con la información que tiene sobre este tipo de proyecto o el tipo de proyecto, usted estaría:	
De acuerdo con su ejecución	✔
De acuerdo con condiciones	
En desacuerdo con su ejecución	
NS/NC	

P23. ¿Cuáles son las condiciones?	
Que no afecte el medio ambiente	
Que se contrate la gente de la comunidad	
Otro	

Observaciones:

Encuestador: Juleidy Almonte Almonte

Supervisor: Fran Cáceres

EMPACA Formulario general

(Resultados a ser usados en: Análisis de Interesados y en el Socioeconómico)

Nombre: Lurdes Báez

Teléfono: 829-984-3602

Fecha: 44448

Provincia: La Romana

Municipio: Villa Verde

Sección/Barrio: Mauricio Báez

Paraje/sector:

I. Datos demográficos

P1. Edad:	NS/NC
P1.1. Rango de edad	
18 a 19	
20 a 29	
30 a 39	
40 a 49	
50 a 59	
60 o más	

P2. Sexo	
Masculino	
Femenino	✔

P3. Estado civil			
Casado(a)		Separado de matrimonio legal o religioso	
Unido(a)			
Viudo(a)		Separado(a) de unión libre	
Divorciado(a)		Soltero(a)	✔

P4. ¿Trabaja usted actualmente?			
Si	✔	No	

P5. Tipo de trabajo			
Empleado u obrero del gobierno central o municipal		Profesional que trabaja por cuenta propia	
Empleado u obrero de empresa pública		No profesional que trabaja por cuenta propia	✔
Empleado u obrero de empresas privadas		Trabajador(a) doméstico(a)	
Empleador o patrón		Otro (especifique)	
Trabajados(a) para un familiar o no familiar sin paga o ganancia			

P6. Nivel educativo			
Preescolar o inicial		Universitario	✔
Primario o básico		Postgrado, Maestría o Doctorado	
Secundario o Medio		NC	

P7. Nacionalidad			
Dominicano/a	✔	Extranjero/a (especifique):	

P8. ¿Aproximadamente cuánto es el gasto mensual de su hogar?			
Menos de 10,000.00.		30,001.00 a 35,000.00	
10,000.00 a 15,000.00	✔	35,001.00 a 40,000.00	
15,001.00 a 20,000.00		40,001.00 a 45,000.00	
20,001.00 a 25,000.00		Mas de 45,000.00.	
25,001.00 a 30,000.00		NC	

P9. ¿Cuántos años tiene viviendo en la comunidad?			
Menos de 1		Entre 11 y 15	
Entre 1 y 5	✔	Mas de 15	
Entre 6 y 10			

P10. ¿Más o menos cuál es su ingreso mensual?			
Menos de 10,000.00		30,001.00 a 35,000.00	
10,000.00 a 15,000.00		35,001.00 a 40,000.00	
15,001.00 a 20,000.00	✔	40,001.00 a 45,000.00	
20,001.00 a 25,000.00		Mas de 45,000.00.	
25,001.00 a 30,000.00		NC	

P11. De los siguientes riesgos y fuentes de contaminación, ¿Cuáles afectan a la comunidad?			
Respuestas: a) Si b) No c) N/S d) N/C			
Acumulación de basura	No	Música alta de bares, colmados o vecinos	No
Aguas estancadas	No	Pocilga o granja	No
Bomba de gasolina	No	Polvo por calles o carreteras sin pavimentar	No
Cañada con basura o agua contaminada	No	Quema de Basura	No
Congestión de vehículos (taponamiento)	No	Ruido de vehículos y motores	No
Desechos o residuos de fábrica, taller, hospital	No	Ruidos de fábrica o taller	No
Envasadora de gas	No	Ruidos y/o humos de planta eléctrica	No
Fábrica de productos químicos	No	Vertederos cerca de viviendas	No
Humo o gases de fábrica	No	Otro	Si
		La luz no funciona bien	

P12. De los siguientes problemas sociales, ¿Cuáles afectan a la comunidad?			
Respuestas: a) Si b) No c) N/S d) N/C			
Alcoholismo	No	Falta de energía eléctrica	No
Calles con poca o sin iluminación	No	Falta de escuela	No
Calles mal estado	No	Falta de instalaciones deportiva	No
Congestión y trafico desorganizado	No	Falta trabajo	No
Delincuencia	Si	Problemas con migrantes indocumentados	No
Drogadicción	Si	Prostitución	No
Embarazo infantil	No	Otro	No
Falta de agua	No		

P13. De las siguientes organizaciones e instituciones, ¿Cuáles existen en la comunidad?			
Respuestas: a) Si b) No c) N/S d) N/C			
Iglesias	Si	Asociaciones de protección al medio ambiente	No
Junta de Vecinos	No	Centro de madres	No
Asociación de agricultores	No	Club Cultural y deportivos	No
Asociación de Comerciantes	No	Cooperativas	No
Asociación de estudiantes	No	Grupos de jóvenes	No
Asociación de Mujeres	No	ONGs o fundaciones de desarrollo	Si
Asociación de productores	No	Sindicatos	No
Asociación Mutualistas	No	Otro	No

P14. ¿Existe en la comunidad algún área natural que es o deba ser protegida?	
Respuestas: a) Si b) No c) N/S d) N/C	
Fuente hídrica (río, lago, laguna, humedad…)	Si
Bosques	No
Otro	NS/NC

P15. De los siguientes riesgos ¿Cuáles son los principales que existen en su comunidad?			
Ciclones	NS/NC	Inundaciones	NS/NC
Deslizamiento de tierra	NS/NC	Terremotos	NS/NC
Incendios	NS/NC	Otro	NS/NC

P16. De las siguientes entidades, ¿Cuáles existen en la comunidad?			
Cruz Roja	Si	Sistema 9-1-1	Si
Cuerpo de Bomberos	No	Otro	No
Defensa Civil	Si		

II. Percepción sobre el proyecto

P17. ¿Tiene usted conocimiento del proyecto?			
Si	✔	NS/NC	
No			

P18. ¿Considera usted que el proyecto impactara al medio ambiente y su comunidad?			
Si	✔	NS/NC	
No			

P19. ¿Cómo entiende que será este impacto?			
Positivo	✔	NS/NC	
Negativo			

P20. Cuando el proyecto esté funcionando, cree que podría producir:			
Respuestas			
Contaminación de las aguas	NS/NC	Incendios	NS/NS
Contaminación del aire	NS/NC	Otro	NS/NC
Escapes de gases tóxicos	NS/NC		

P21. Usted cree que este proyecto puede:			
Generar empleos	Si	Contratar servicios en la comunidad	No
Apoyar el desarrollo de la comunidad	Si	Contribuir a usar fuertes de energía menos contaminantes	No
Comprar en negocios locales	No	Proteger al medio ambiente	No

P22. Con la información que tiene sobre este tipo de proyecto o el tipo de proyecto, usted estaría:	
De acuerdo con su ejecución	✔
De acuerdo con condiciones	
En desacuerdo con su ejecución	
NS/NC	

P23. ¿Cuáles son las condiciones?	
Que no afecte el medio ambiente	
Que se contrate la gente de la comunidad	
Otro	

Observaciones:

Encuestador: Juleidy Almonte Almonte

Supervisor: Fran Cáceres

EMPACA Formulario general

(Resultados a ser usados en: Análisis de Interesados y en el Socioeconómico)

Nombre: Jagui

Teléfono: NS/NC

Fecha: 44448

Provincia: La Romana

Municipio: Villa verde

Sección/Barrio: Mauricio Báez

Paraje/sector:

I. Datos demográficos

P1. Edad:	60
P1.1. Rango de edad	
18 a 19	
20 a 29	
30 a 39	
40 a 49	
50 a 59	
60 o más	✔

P2. Sexo	
Masculino	
Femenino	✔

P3. Estado civil			
Casado(a)		Separado de matrimonio legal o religioso	
Unido(a)	✔		
Viudo(a)		Separado(a) de unión libre	
Divorciado(a)		Soltero(a)	

P4. ¿Trabaja usted actualmente?			
Si	✔	No	

P5. Tipo de trabajo			
Empleado u obrero del gobierno central o municipal		Profesional que trabaja por cuenta propia	
Empleado u obrero de empresa pública		No profesional que trabaja por cuenta propia	✔
Empleado u obrero de empresas privadas		Trabajador(a) doméstico(a)	
Empleador o patrón		Otro (especifique)	
Trabajados(a) para un familiar o no familiar sin paga o ganancia			

P6. Nivel educativo			
Preescolar o inicial		Universitario	
Primario o básico		Postgrado, Maestría o Doctorado	
Secundario o Medio	✔	NC	

P7. Nacionalidad			
Dominicano/a	✔	Extranjero/a (especifique):	

P8. ¿Aproximadamente cuánto es el gasto mensual de su hogar?			
Menos de 10,000.00.		30,001.00 a 35,000.00	
10,000.00 a 15,000.00		35,001.00 a 40,000.00	
15,001.00 a 20,000.00		40,001.00 a 45,000.00	
20,001.00 a 25,000.00		Mas de 45,000.00.	
25,001.00 a 30,000.00	✔	NC	

P9. ¿Cuántos años tiene viviendo en la comunidad?			
Menos de 1		Entre 11 y 15	
Entre 1 y 5		Mas de 15	✔
Entre 6 y 10			

P10. ¿Más o menos cuál es su ingreso mensual?			
Menos de 10,000.00		30,001.00 a 35,000.00	
10,000.00 a 15,000.00		35,001.00 a 40,000.00	
15,001.00 a 20,000.00		40,001.00 a 45,000.00	
20,001.00 a 25,000.00		Mas de 45,000.00.	
25,001.00 a 30,000.00	✔	NC	

P11. De los siguientes riesgos y fuentes de contaminación, ¿Cuáles afectan a la comunidad?			
Respuestas: a) Si b) No c) N/S d) N/C			
Acumulación de basura	No	Música alta de bares, colmados o vecinos	Si
Aguas estancadas	No	Pocilga o granja	No
Bomba de gasolina	No	Polvo por calles o carreteras sin pavimentar	No
Cañada con basura o agua contaminada	No	Quema de Basura	No
Congestión de vehículos (taponamiento)	No	Ruido de vehículos y motores	No
Desechos o residuos de fábrica, taller, hospital	No	Ruidos de fábrica o taller	Si
Envasadora de gas	No	Ruidos y/o humos de planta eléctrica	No
Fábrica de productos químicos	No	Vertederos cerca de viviendas	No
Humo o gases de fábrica	No	Otro	No

P12. De los siguientes problemas sociales, ¿Cuáles afectan a la comunidad?			
Respuestas: a) Si b) No c) N/S d) N/C			
Alcoholismo	No	Falta de energía eléctrica	No
Calles con poca o sin iluminación	No	Falta de escuela	No
Calles mal estado	No	Falta de instalaciones deportiva	No
Congestión y trafico desorganizado	No	Falta trabajo	Si
Delincuencia	Si	Problemas con migrantes indocumentados	No
Drogadicción	Si	Prostitución	No
Embarazo infantil	No	Otro	No
Falta de agua	No		

P13. De las siguientes organizaciones e instituciones, ¿Cuáles existen en la comunidad?			
Respuestas: a) Si b) No c) N/S d) N/C			
Iglesias	No	Asociaciones de protección al medio ambiente	No
Junta de Vecinos	No	Centro de madres	No
Asociación de agricultores	No	Club Cultural y deportivos	No
Asociación de Comerciantes	No	Cooperativas	No
Asociación de estudiantes	No	Grupos de jóvenes	No
Asociación de Mujeres	No	ONGs o fundaciones de desarrollo	Si
Asociación de productores	No	Sindicatos	No
Asociación Mutualistas	No	Otro	No

P14. ¿Existe en la comunidad algún área natural que es o deba ser protegida?	
Respuestas: a) Si b) No c) N/S d) N/C	
Fuente hídrica (río, lago, laguna, humedad…)	Si
Bosques	No
Otro	NS/NC

P15. De los siguientes riesgos ¿Cuáles son los principales que existen en su comunidad?			
Ciclones	NS/NC	Inundaciones	NS/NC
Deslizamiento de tierra	NS/NC	Terremotos	NS/NC
Incendios	NS/NC	Otro	NS/NC

P16. De las siguientes entidades, ¿Cuáles existen en la comunidad?			
Cruz Roja	Si	Sistema 9-1-1	Si
Cuerpo de Bomberos	No	Otro	No
Defensa Civil	Si		

II. Percepción sobre el proyecto

P17. ¿Tiene usted conocimiento del proyecto?			
Si	✔	NS/NC	
No			

P18. ¿Considera usted que el proyecto impactara al medio ambiente y su comunidad?			
Si	✔	NS/NC	
No			

P19. ¿Cómo entiende que será este impacto?			
Positivo	✔	NS/NC	
Negativo			

P20. Cuando el proyecto esté funcionando, cree que podría producir:			
Respuestas			
Contaminación de las aguas	Si	Incendios	NS/NS
Contaminación del aire	Si	Otro	NS/NC
Escapes de gases tóxicos	NS/NC		

P21. Usted cree que este proyecto puede:			
Generar empleos	Si	Contratar servicios en la comunidad	No
Apoyar el desarrollo de la comunidad	Si	Contribuir a usar fuertes de energía menos contaminantes	No
Comprar en negocios locales	No	Proteger al medio ambiente	No

P22. Con la información que tiene sobre este tipo de proyecto o el tipo de proyecto, usted estaría:	
De acuerdo con su ejecución	✔
De acuerdo con condiciones	
En desacuerdo con su ejecución	
NS/NC	

P23. ¿Cuáles son las condiciones?	
Que no afecte el medio ambiente	
Que se contrate la gente de la comunidad	
Otro	

Observaciones:

Encuestador: Juleidy Almonte Almonte

Supervisor: Fran Cáceres

EMPACA Formulario general

(Resultados a ser usados en: Análisis de Interesados y en el Socioeconómico)

Nombre: Isidro

Teléfono: NS/NC

Fecha: 44448

Provincia: La Romana

Municipio: Villa Verde

Sección/Barrio: Mauricio Báez

Paraje/sector:

I. Datos demográficos

P1. Edad:	80
P1.1. Rango de edad	
18 a 19	
20 a 29	
30 a 39	
40 a 49	
50 a 59	
60 o más	✔

P2. Sexo	
Masculino	✔
Femenino	

P3. Estado civil			
Casado(a)		Separado de matrimonio legal o religioso	
Unido(a)			
Viudo(a)	✔	Separado(a) de unión libre	
Divorciado(a)		Soltero(a)	

P4. ¿Trabaja usted actualmente?			
Si	✔	No	

P5. Tipo de trabajo			
Empleado u obrero del gobierno central o municipal		Profesional que trabaja por cuenta propia	
Empleado u obrero de empresa pública		No profesional que trabaja por cuenta propia	✔
Empleado u obrero de empresas privadas		Trabajador(a) doméstico(a)	
Empleador o patrón		Otro (especifique)	
Trabajados(a) para un familiar o no familiar sin paga o ganancia			

P6. Nivel educativo			
Preescolar o inicial		Universitario	
Primario o básico		Postgrado, Maestría o Doctorado	
Secundario o Medio		NC	✔

P7. Nacionalidad			
Dominicano/a	✔	Extranjero/a (especifique):	

P8. ¿Aproximadamente cuánto es el gasto mensual de su hogar?			
Menos de 10,000.00.		30,001.00 a 35,000.00	
10,000.00 a 15,000.00	✔	35,001.00 a 40,000.00	
15,001.00 a 20,000.00		40,001.00 a 45,000.00	
20,001.00 a 25,000.00		Mas de 45,000.00.	
25,001.00 a 30,000.00		NC	

P9. ¿Cuántos años tiene viviendo en la comunidad?			
Menos de 1		Entre 11 y 15	
Entre 1 y 5		Mas de 15	✔
Entre 6 y 10			

P10. ¿Más o menos cuál es su ingreso mensual?			
Menos de 10,000.00		30,001.00 a 35,000.00	
10,000.00 a 15,000.00		35,001.00 a 40,000.00	
15,001.00 a 20,000.00		40,001.00 a 45,000.00	
20,001.00 a 25,000.00	✔	Mas de 45,000.00.	
25,001.00 a 30,000.00		NC	

P11. De los siguientes riesgos y fuentes de contaminación, ¿Cuáles afectan a la comunidad?			
Respuestas: a) Si b) No c) N/S d) N/C			
Acumulación de basura	No	Música alta de bares, colmados o vecinos	No
Aguas estancadas	No	Pocilga o granja	No
Bomba de gasolina	No	Polvo por calles o carreteras sin pavimentar	No
Cañada con basura o agua contaminada	No	Quema de Basura	No
Congestión de vehículos (taponamiento)	No	Ruido de vehículos y motores	No
Desechos o residuos de fábrica, taller, hospital	No	Ruidos de fábrica o taller	No
Envasadora de gas	No	Ruidos y/o humos de planta eléctrica	No
Fábrica de productos químicos	No	Vertederos cerca de viviendas	No
Humo o gases de fábrica	No	Otro	Si
		La luz no funciona bien	

P12. De los siguientes problemas sociales, ¿Cuáles afectan a la comunidad?			
Respuestas:	a) Si b) No c) N/S d) N/C		
Alcoholismo	No	Falta de energía eléctrica	Si
Calles con poca o sin iluminación	Si	Falta de escuela	No
Calles mal estado	No	Falta de instalaciones deportiva	No
Congestión y trafico desorganizado	No	Falta trabajo	No
Delincuencia	No	Problemas con migrantes indocumentados	No
Drogadicción	No	Prostitución	No
Embarazo infantil	No	Otro	No
Falta de agua	No		

P13. De las siguientes organizaciones e instituciones, ¿Cuáles existen en la comunidad?			
Respuestas:	a) Si b) No c) N/S d) N/C		
Iglesias	Si	Asociaciones de protección al medio ambiente	No
Junta de Vecinos	No	Centro de madres	No
Asociación de agricultores	No	Club Cultural y deportivos	No
Asociación de Comerciantes	No	Cooperativas	No
Asociación de estudiantes	No	Grupos de jóvenes	No
Asociación de Mujeres	No	ONGs o fundaciones de desarrollo	Si
Asociación de productores	No	Sindicatos	No
Asociación Mutualistas	No	Otro	No

P14. ¿Existe en la comunidad algún área natural que es o deba ser protegida?	
Respuestas: a) Si b) No c) N/S d) N/C	
Fuente hídrica (río, lago, laguna, humedad…)	Si
Bosques	No
Otro	No

P15. De los siguientes riesgos ¿Cuáles son los principales que existen en su comunidad?			
Ciclones	NS/NC	Inundaciones	NS/NC
Deslizamiento de tierra	NS/NC	Terremotos	NS/NC
Incendios	NS/NC	Otro	NS/NC

P16. De las siguientes entidades, ¿Cuáles existen en la comunidad?			
Cruz Roja	Si	Sistema 9-1-1	Si
Cuerpo de Bomberos	No	Otro	No
Defensa Civil	Si		

II. Percepción sobre el proyecto

P17. ¿Tiene usted conocimiento del proyecto?			
Si		NS/NC	
No	✔		

P18. ¿Considera usted que el proyecto impactara al medio ambiente y su comunidad?			
Si		NS/NC	✔
No			

P19. ¿Cómo entiende que será este impacto?			
Positivo		NS/NC	✔
Negativo			

P20. Cuando el proyecto esté funcionando, cree que podría producir:			
Respuestas			
Contaminación de las aguas	NS/NC	Incendios	NS/NS
Contaminación del aire	NS/NC	Otro	NS/NC
Escapes de gases tóxicos	NS/NC		

P21. Usted cree que este proyecto puede:			
Generar empleos	NS/NC	Contratar servicios en la comunidad	NS/NC
Apoyar el desarrollo de la comunidad	NS/NC	Contribuir a usar fuertes de energía menos contaminantes	NS/NC
Comprar en negocios locales	NS/NC	Proteger al medio ambiente	NS/NC

P22. Con la información que tiene sobre este tipo de proyecto o el tipo de proyecto, usted estaría:	
De acuerdo con su ejecución	
De acuerdo con condiciones	
En desacuerdo con su ejecución	
NS/NC	✔

P23. ¿Cuáles son las condiciones?	
Que no afecte el medio ambiente	
Que se contrate la gente de la comunidad	
Otro	

Observaciones:

Encuestador: Juleidy Almonte Almonte

Supervisor: Fran Cáceres

EMPACA Formulario general

(Resultados a ser usados en: Análisis de Interesados y en el Socioeconómico)

Nombre: Wanda

Teléfono: 809-774 6654

Fecha: 44448

Provincia: La Romana

Municipio: Villa verde

Sección/Barrio:

Paraje/sector:

I. Datos demográficos

P1. Edad:	27
P1.1. Rango de edad	
18 a 19	
20 a 29	✔
30 a 39	
40 a 49	
50 a 59	
60 o más	

P2. Sexo	
Masculino	
Femenino	✔

P3. Estado civil			
Casado(a)		Separado de matrimonio legal o religioso	
Unido(a)	✔		
Viudo(a)		Separado(a) de unión libre	
Divorciado(a)		Soltero(a)	

P4. ¿Trabaja usted actualmente?			
Si	✔	No	

P5. Tipo de trabajo			
Empleado u obrero del gobierno central o municipal		Profesional que trabaja por cuenta propia	
Empleado u obrero de empresa pública		No profesional que trabaja por cuenta propia	✔
Empleado u obrero de empresas privadas		Trabajador(a) doméstico(a)	
Empleador o patrón		Otro (especifique)	
Trabajados(a) para un familiar o no familiar sin paga o ganancia			

P6. Nivel educativo			
Preescolar o inicial		Universitario	
Primario o básico		Postgrado, Maestría o Doctorado	
Secundario o Medio	✔	NC	

P7. Nacionalidad			
Dominicano/a	✔	Extranjero/a (especifique):	

P8. ¿Aproximadamente cuánto es el gasto mensual de su hogar?			
Menos de 10,000.00.		30,001.00 a 35,000.00	
10,000.00 a 15,000.00		35,001.00 a 40,000.00	
15,001.00 a 20,000.00		40,001.00 a 45,000.00	
20,001.00 a 25,000.00		Mas de 45,000.00.	
25,001.00 a 30,000.00		NC	

P9. ¿Cuántos años tiene viviendo en la comunidad?			
Menos de 1		Entre 11 y 15	
Entre 1 y 5		Mas de 15	✔
Entre 6 y 10			

P10. ¿Más o menos cuál es su ingreso mensual?			
Menos de 10,000.00		30,001.00 a 35,000.00	
10,000.00 a 15,000.00		35,001.00 a 40,000.00	
15,001.00 a 20,000.00		40,001.00 a 45,000.00	
20,001.00 a 25,000.00		Mas de 45,000.00.	
25,001.00 a 30,000.00		NC	

P11. De los siguientes riesgos y fuentes de contaminación, ¿Cuáles afectan a la comunidad?			
Respuestas: a) Si b) No c) N/S d) N/C			
Acumulación de basura	NS/ NC	Música alta de bares, colmados o vecinos	NS/ NC
Aguas estancadas	NS/ NC	Pocilga o granja	NS/ NC
Bomba de gasolina	NS/ NC	Polvo por calles o carreteras sin pavimentar	NS/ NC
Cañada con basura o agua contaminada	NS/ NC	Quema de Basura	NS/ NC
Congestión de vehículos (taponamiento)	NS/ NC	Ruido de vehículos y motores	NS/ NC
Desechos o residuos de fábrica, taller, hospital	NS/ NC	Ruidos de fábrica o taller	NS/ NC
Envasadora de gas	NS/ NC	Ruidos y/o humos de planta eléctrica	NS/ NC
Fábrica de productos químicos	NS/ NC	Vertederos cerca de viviendas	NS/ NC
Humo o gases de fábrica	NS/ NC	Otro	NS/ NC

P12. De los siguientes problemas sociales, ¿Cuáles afectan a la comunidad?			
Respuestas: a) Si b) No c) N/S d) N/C			
Alcoholismo	No	Falta de energía eléctrica	No
Calles con poca o sin iluminación	No	Falta de escuela	No
Calles mal estado	No	Falta de instalaciones deportiva	No
Congestión y trafico desorganizado	No	Falta trabajo	No
Delincuencia	Si	Problemas con migrantes indocumentados	No
Drogadicción	No	Prostitución	No
Embarazo infantil	Si	Otro	No
Falta de agua	No		

P13. De las siguientes organizaciones e instituciones, ¿Cuáles existen en la comunidad?			
Respuestas: a) Si b) No c) N/S d) N/C			
Iglesias	Si	Asociaciones de protección al medio ambiente	No
Junta de Vecinos	No	Centro de madres	No
Asociación de agricultores	Si	Club Cultural y deportivos	No
Asociación de Comerciantes	No	Cooperativas	No
Asociación de estudiantes	No	Grupos de jóvenes	No
Asociación de Mujeres	No	ONGs o fundaciones de desarrollo	Si
Asociación de productores	No	Sindicatos	No
Asociación Mutualistas	No	Otro	No

P14. ¿Existe en la comunidad algún área natural que es o deba ser protegida?	
Respuestas: a) Si b) No c) N/S d) N/C	
Fuente hídrica (río, lago, laguna, humedad…)	NS/NC
Bosques	NS/NC
Otro	NS/NC

P15. De los siguientes riesgos ¿Cuáles son los principales que existen en su comunidad?			
Ciclones	NS/NC	Inundaciones	NS/NC
Deslizamiento de tierra	NS/NC	Terremotos	NS/NC
Incendios	NS/NC	Otro	NS/NC

P16. De las siguientes entidades, ¿Cuáles existen en la comunidad?			
Cruz Roja	Si	Sistema 9-1-1	Si
Cuerpo de Bomberos	No	Otro	No
Defensa Civil	Si		

II. Percepción sobre el proyecto

P17. ¿Tiene usted conocimiento del proyecto?			
Si	✔	NS/NC	
No			

P18. ¿Considera usted que el proyecto impactara al medio ambiente y su comunidad?			
Si	✔	NS/NC	
No			

P19. ¿Cómo entiende que será este impacto?			
Positivo	✔	NS/NC	
Negativo			

P20. Cuando el proyecto esté funcionando, cree que podría producir:			
Respuestas			
Contaminación de las aguas	NS/NC	Incendios	NS/NS
Contaminación del aire	NS/NC	Otro	NS/NC
Escapes de gases tóxicos	NS/NC		

P21. Usted cree que este proyecto puede:			
Generar empleos	Si	Contratar servicios en la comunidad	No
Apoyar el desarrollo de la comunidad	Si	Contribuir a usar fuertes de energía menos contaminantes	No
Comprar en negocios locales	No	Proteger al medio ambiente	No

P22. Con la información que tiene sobre este tipo de proyecto o el tipo de proyecto, usted estaría:	
De acuerdo con su ejecución	✔
De acuerdo con condiciones	
En desacuerdo con su ejecución	
NS/NC	

P23. ¿Cuáles son las condiciones?	
Que no afecte el medio ambiente	
Que se contrate la gente de la comunidad	
Otro	

Observaciones:

Encuestador: Juleidy Almonte Almonte

Supervisor: Fran Cáceres

EMPACA Formulario general

(Resultados a ser usados en: Análisis de Interesados y en el Socioeconómico)

Nombre: Linneet

Teléfono: 829-371-3222

Fecha: 44448

Provincia: La Romana

Municipio: Villa Verde

Sección/Barrio: Mauricio Báez

Paraje/sector:

I. Datos demográficos

P1. Edad:	38
P1.1. Rango de edad	
18 a 19	
20 a 29	
30 a 39	✔
40 a 49	
50 a 59	
60 o más	

P2. Sexo	
Masculino	
Femenino	✔

P3. Estado civil			
Casado(a)		Separado de matrimonio legal o religioso	
Unido(a)	✔		
Viudo(a)		Separado(a) de unión libre	
Divorciado(a)		Soltero(a)	

P4. ¿Trabaja usted actualmente?			
Si	✔	No	

P5. Tipo de trabajo			
Empleado u obrero del gobierno central o municipal		Profesional que trabaja por cuenta propia	
Empleado u obrero de empresa pública		No profesional que trabaja por cuenta propia	
Empleado u obrero de empresas privadas	✔	Trabajador(a) doméstico(a)	
Empleador o patrón		Otro (especifique)	
Trabajados(a) para un familiar o no familiar sin paga o ganancia			

P6. Nivel educativo			
Preescolar o inicial		Universitario	✔
Primario o básico		Postgrado, Maestría o Doctorado	
Secundario o Medio		NC	

P7. Nacionalidad			
Dominicano/a	✔	Extranjero/a (especifique):	

P8. ¿Aproximadamente cuánto es el gasto mensual de su hogar?			
Menos de 10,000.00.		30,001.00 a 35,000.00	
10,000.00 a 15,000.00		35,001.00 a 40,000.00	
15,001.00 a 20,000.00	✔	40,001.00 a 45,000.00	
20,001.00 a 25,000.00		Mas de 45,000.00.	
25,001.00 a 30,000.00		NC	

P9. ¿Cuántos años tiene viviendo en la comunidad?			
Menos de 1		Entre 11 y 15	
Entre 1 y 5		Mas de 15	✔
Entre 6 y 10			

P10. ¿Más o menos cuál es su ingreso mensual?			
Menos de 10,000.00		30,001.00 a 35,000.00	
10,000.00 a 15,000.00		35,001.00 a 40,000.00	
15,001.00 a 20,000.00	✔	40,001.00 a 45,000.00	
20,001.00 a 25,000.00		Mas de 45,000.00.	
25,001.00 a 30,000.00		NC	

P11. De los siguientes riesgos y fuentes de contaminación, ¿Cuáles afectan a la comunidad?			
Respuestas: a) Si b) No c) N/S d) N/C			
Acumulación de basura	No	Música alta de bares, colmados o vecinos	No
Aguas estancadas	No	Pocilga o granja	No
Bomba de gasolina	No	Polvo por calles o carreteras sin pavimentar	No
Cañada con basura o agua contaminada	No	Quema de Basura	No
Congestión de vehículos (taponamiento)	No	Ruido de vehículos y motores	Si
Desechos o residuos de fábrica, taller, hospital	No	Ruidos de fábrica o taller	No
Envasadora de gas	No	Ruidos y/o humos de planta eléctrica	No
Fábrica de productos químicos	No	Vertederos cerca de viviendas	No
Humo o gases de fábrica	Si	Otro	No

P12. De los siguientes problemas sociales, ¿Cuáles afectan a la comunidad?			
Respuestas: a) Si b) No c) N/S d) N/C			
Alcoholismo	No	Falta de energía eléctrica	No
Calles con poca o sin iluminación	No	Falta de escuela	No
Calles mal estado	No	Falta de instalaciones deportiva	No
Congestión y trafico desorganizado	No	Falta trabajo	Si
Delincuencia	Si	Problemas con migrantes indocumentados	No
Drogadicción	No	Prostitución	No
Embarazo infantil	No	Otro	No
Falta de agua	No		

P13. De las siguientes organizaciones e instituciones, ¿Cuáles existen en la comunidad?			
Respuestas: a) Si b) No c) N/S d) N/C			
Iglesias	Si	Asociaciones de protección al medio ambiente	No
Junta de Vecinos	No	Centro de madres	No
Asociación de agricultores	No	Club Cultural y deportivos	Si
Asociación de Comerciantes	No	Cooperativas	No
Asociación de estudiantes	No	Grupos de jóvenes	No
Asociación de Mujeres	No	ONGs o fundaciones de desarrollo	No
Asociación de productores	No	Sindicatos	No
Asociación Mutualistas	No	Otro	No

P14. ¿Existe en la comunidad algún área natural que es o deba ser protegida?	
Respuestas: a) Si b) No c) N/S d) N/C	
Fuente hídrica (río, lago, laguna, humedad…)	No
Bosques	No
Otro	NS/NC

P15. De los siguientes riesgos ¿Cuáles son los principales que existen en su comunidad?			
Ciclones	NS/NC	Inundaciones	NS/NC
Deslizamiento de tierra	NS/NC	Terremotos	NS/NC
Incendios	NS/NC	Otro	NS/NC

P16. De las siguientes entidades, ¿Cuáles existen en la comunidad?			
Cruz Roja	Si	Sistema 9-1-1	Si
Cuerpo de Bomberos	No	Otro	No
Defensa Civil	Si		

II. Percepción sobre el proyecto

P17. ¿Tiene usted conocimiento del proyecto?			
Si	✔	NS/NC	
No			

P18. ¿Considera usted que el proyecto impactara al medio ambiente y su comunidad?			
Si	✔	NS/NC	
No			

P19. ¿Cómo entiende que será este impacto?			
Positivo	✔	NS/NC	
Negativo			

P20. Cuando el proyecto esté funcionando, cree que podría producir:			
Respuestas			
Contaminación de las aguas	Si	Incendios	NS/NS
Contaminación del aire	Si	Otro	NS/NC
Escapes de gases tóxicos	NS/NC		

P21. Usted cree que este proyecto puede:			
Generar empleos	Si	Contratar servicios en la comunidad	No
Apoyar el desarrollo de la comunidad	Si	Contribuir a usar fuertes de energía menos contaminantes	No
Comprar en negocios locales	No	Proteger al medio ambiente	No

P22. Con la información que tiene sobre este tipo de proyecto o el tipo de proyecto, usted estaría:	
De acuerdo con su ejecución	
De acuerdo con condiciones	✔
En desacuerdo con su ejecución	
NS/NC	

P23. ¿Cuáles son las condiciones?	
Que no afecte el medio ambiente	✔
Que se contrate la gente de la comunidad	
Otro	

Observaciones:

Encuestador: Juleidy Almonte Almonte

Supervisor: Fran Cáceres

EMPACA Formulario general

(Resultados a ser usados en: Análisis de Interesados y en el Socioeconómico)

Nombre: Mieldis

Teléfono: 829-968-8244

Fecha: 44448

Provincia: La Romana

Municipio: Villa Verde

Sección/Barrio: Mauricio Báez

Paraje/sector:

I. Datos demográficos

P1. Edad:	60
P1.1. Rango de edad	
18 a 19	
20 a 29	
30 a 39	
40 a 49	
50 a 59	
60 o más	✔

P2. Sexo	
Masculino	
Femenino	✔

P3. Estado civil			
Casado(a)	✔	Separado de matrimonio legal o religioso	
Unido(a)			
Viudo(a)		Separado(a) de unión libre	
Divorciado(a)		Soltero(a)	

P4. ¿Trabaja usted actualmente?			
Si		No	✔

P5. Tipo de trabajo			
Empleado u obrero del gobierno central o municipal		Profesional que trabaja por cuenta propia	
Empleado u obrero de empresa pública		No profesional que trabaja por cuenta propia	
Empleado u obrero de empresas privadas		Trabajador(a) doméstico(a)	
Empleador o patrón		Otro (especifique)	
Trabajados(a) para un familiar o no familiar sin paga o ganancia			

P6. Nivel educativo			
Preescolar o inicial		Universitario	✔
Primario o básico		Postgrado, Maestría o Doctorado	
Secundario o Medio		NC	

P7. Nacionalidad			
Dominicano/a	✔	Extranjero/a (especifique):	

P8. ¿Aproximadamente cuánto es el gasto mensual de su hogar?			
Menos de 10,000.00.		30,001.00 a 35,000.00	
10,000.00 a 15,000.00		35,001.00 a 40,000.00	
15,001.00 a 20,000.00		40,001.00 a 45,000.00	
20,001.00 a 25,000.00		Mas de 45,000.00.	✔
25,001.00 a 30,000.00		NC	

P9. ¿Cuántos años tiene viviendo en la comunidad?			
Menos de 1		Entre 11 y 15	
Entre 1 y 5		Mas de 15	✔
Entre 6 y 10			

P10. ¿Más o menos cuál es su ingreso mensual?			
Menos de 10,000.00		30,001.00 a 35,000.00	
10,000.00 a 15,000.00		35,001.00 a 40,000.00	
15,001.00 a 20,000.00		40,001.00 a 45,000.00	
20,001.00 a 25,000.00		Mas de 45,000.00.	✔
25,001.00 a 30,000.00		NC	

P11. De los siguientes riesgos y fuentes de contaminación, ¿Cuáles afectan a la comunidad?			
Respuestas:	a) Si b) No c) N/S d) N/C		
Acumulación de basura	No	Música alta de bares, colmados o vecinos	No
Aguas estancadas	No	Pocilga o granja	No
Bomba de gasolina	No	Polvo por calles o carreteras sin pavimentar	No
Cañada con basura o agua contaminada	No	Quema de Basura	No
Congestión de vehículos (taponamiento)	No	Ruido de vehículos y motores	Si
Desechos o residuos de fábrica, taller, hospital	No	Ruidos de fábrica o taller	No
Envasadora de gas	No	Ruidos y/o humos de planta eléctrica	No
Fábrica de productos químicos	No	Vertederos cerca de viviendas	No
Humo o gases de fábrica	No	Otro	No

P12. De los siguientes problemas sociales, ¿Cuáles afectan a la comunidad?			
Respuestas: a) Si b) No c) N/S d) N/C			
Alcoholismo	No	Falta de energía eléctrica	No
Calles con poca o sin iluminación	No	Falta de escuela	No
Calles mal estado	No	Falta de instalaciones deportiva	No
Congestión y trafico desorganizado	No	Falta trabajo	Si
Delincuencia	Si	Problemas con migrantes indocumentados	No
Drogadicción	Si	Prostitución	No
Embarazo infantil	No	Otro	No
Falta de agua	No		

P13. De las siguientes organizaciones e instituciones, ¿Cuáles existen en la comunidad?			
Respuestas: a) Si b) No c) N/S d) N/C			
Iglesias	No	Asociaciones de protección al medio ambiente	No
Junta de Vecinos	No	Centro de madres	No
Asociación de agricultores	No	Club Cultural y deportivos	No
Asociación de Comerciantes	No	Cooperativas	No
Asociación de estudiantes	No	Grupos de jóvenes	No
Asociación de Mujeres	Si	ONGs o fundaciones de desarrollo	Si
Asociación de productores	No	Sindicatos	No
Asociación Mutualistas	No	Otro	No

P14. ¿Existe en la comunidad algún área natural que es o deba ser protegida?	
Respuestas: a) Si b) No c) N/S d) N/C	
Fuente hídrica (río, lago, laguna, humedad…)	No
Bosques	No
Otro	NS/NC

P15. De los siguientes riesgos ¿Cuáles son los principales que existen en su comunidad?			
Ciclones	NS/NC	Inundaciones	NS/NC
Deslizamiento de tierra	NS/NC	Terremotos	NS/NC
Incendios	NS/NC	Otro	NS/NC

P16. De las siguientes entidades, ¿Cuáles existen en la comunidad?			
Cruz Roja	Si	Sistema 9-1-1	Si
Cuerpo de Bomberos	No	Otro	No
Defensa Civil	Si		

II. Percepción sobre el proyecto

P17. ¿Tiene usted conocimiento del proyecto?			
Si	✔	NS/NC	
No			

P18. ¿Considera usted que el proyecto impactara al medio ambiente y su comunidad?			
Si	✔	NS/NC	
No			

P19. ¿Cómo entiende que será este impacto?			
Positivo	✔	NS/NC	
Negativo			

P20. Cuando el proyecto esté funcionando, cree que podría producir:			
Respuestas			
Contaminación de las aguas	No	Incendios	No
Contaminación del aire	No	Otro	NS/NC
Escapes de gases tóxicos	No		

P21. Usted cree que este proyecto puede:			
Generar empleos	Si	Contratar servicios en la comunidad	No
Apoyar el desarrollo de la comunidad	Si	Contribuir a usar fuertes de energía menos contaminantes	No
Comprar en negocios locales	No	Proteger al medio ambiente	No

P22. Con la información que tiene sobre este tipo de proyecto o el tipo de proyecto, usted estaría:	
De acuerdo con su ejecución	✔
De acuerdo con condiciones	
En desacuerdo con su ejecución	
NS/NC	

P23. ¿Cuáles son las condiciones?	
Que no afecte el medio ambiente	
Que se contrate la gente de la comunidad	
Otro	

Observaciones:

Encuestador: Juleidy Almonte Almonte

Supervisor: Fran Cáceres

EMPACA Formulario general

(Resultados a ser usados en: Análisis de Interesados y en el Socioeconómico)

Nombre: Sandra

Teléfono: 809-761 9601

Fecha: 44448

Provincia: La Romana

Municipio: Villa verde

Sección/Barrio:

Paraje/sector:

I. Datos demográficos

P1. Edad:	49
P1.1. Rango de edad	
18 a 19	
20 a 29	
30 a 39	
40 a 49	✔
50 a 59	
60 o más	

P2. Sexo	
Masculino	
Femenino	✔

P3. Estado civil			
Casado(a)		Separado de matrimonio legal o religioso	
Unido(a)	✔		
Viudo(a)		Separado(a) de unión libre	
Divorciado(a)		Soltero(a)	

P4. ¿Trabaja usted actualmente?			
Si	✔	No	

P5. Tipo de trabajo			
Empleado u obrero del gobierno central o municipal		Profesional que trabaja por cuenta propia	
Empleado u obrero de empresa pública	✔	No profesional que trabaja por cuenta propia	
Empleado u obrero de empresas privadas		Trabajador(a) doméstico(a)	
Empleador o patrón		Otro (especifique)	
Trabajados(a) para un familiar o no familiar sin paga o ganancia			

P6. Nivel educativo			
Preescolar o inicial		Universitario	
Primario o básico	✔	Postgrado, Maestría o Doctorado	
Secundario o Medio		NC	

P7. Nacionalidad			
Dominicano/a	✔	Extranjero/a (especifique):	

P8. ¿Aproximadamente cuánto es el gasto mensual de su hogar?			
Menos de 10,000.00.		30,001.00 a 35,000.00	
10,000.00 a 15,000.00		35,001.00 a 40,000.00	
15,001.00 a 20,000.00	✔	40,001.00 a 45,000.00	
20,001.00 a 25,000.00		Mas de 45,000.00.	
25,001.00 a 30,000.00		NC	

P9. ¿Cuántos años tiene viviendo en la comunidad?			
Menos de 1		Entre 11 y 15	
Entre 1 y 5		Mas de 15	✔
Entre 6 y 10			

P10. ¿Más o menos cuál es su ingreso mensual?			
Menos de 10,000.00		30,001.00 a 35,000.00	
10,000.00 a 15,000.00		35,001.00 a 40,000.00	
15,001.00 a 20,000.00	✔	40,001.00 a 45,000.00	
20,001.00 a 25,000.00		Mas de 45,000.00.	
25,001.00 a 30,000.00		NC	

P11. De los siguientes riesgos y fuentes de contaminación, ¿Cuáles afectan a la comunidad?			
Respuestas: a) Si b) No c) N/S d) N/C			
Acumulación de basura	No	Música alta de bares, colmados o vecinos	No
Aguas estancadas	No	Pocilga o granja	No
Bomba de gasolina	No	Polvo por calles o carreteras sin pavimentar	No
Cañada con basura o agua contaminada	No	Quema de Basura	No
Congestión de vehículos (taponamiento)	No	Ruido de vehículos y motores	Si
Desechos o residuos de fábrica, taller, hospital	No	Ruidos de fábrica o taller	No
Envasadora de gas	No	Ruidos y/o humos de planta eléctrica	No
Fábrica de productos químicos	No	Vertederos cerca de viviendas	No
Humo o gases de fábrica	No	Otro	No

P12. De los siguientes problemas sociales, ¿Cuáles afectan a la comunidad?			
Respuestas: a) Si b) No c) N/S d) N/C			
Alcoholismo	No	Falta de energía eléctrica	No
Calles con poca o sin iluminación	No	Falta de escuela	No
Calles mal estado	No	Falta de instalaciones deportiva	No
Congestión y trafico desorganizado	No	Falta trabajo	Si
Delincuencia	No	Problemas con migrantes indocumentados	No
Drogadicción	No	Prostitución	No
Embarazo infantil	No	Otro	No
Falta de agua	No		

P13. De las siguientes organizaciones e instituciones, ¿Cuáles existen en la comunidad?			
Respuestas: a) Si b) No c) N/S d) N/C			
Iglesias	Si	Asociaciones de protección al medio ambiente	No
Junta de Vecinos	No	Centro de madres	No
Asociación de agricultores	No	Club Cultural y deportivos	No
Asociación de Comerciantes	No	Cooperativas	No
Asociación de estudiantes	No	Grupos de jóvenes	No
Asociación de Mujeres	No	ONGs o fundaciones de desarrollo	Si
Asociación de productores	No	Sindicatos	No
Asociación Mutualistas	No	Otro	No

P14. ¿Existe en la comunidad algún área natural que es o deba ser protegida?	
Respuestas: a) Si b) No c) N/S d) N/C	
Fuente hídrica (río, lago, laguna, humedad…)	NS/NC
Bosques	NS/NC
Otro	NS/NC

P15. De los siguientes riesgos ¿Cuáles son los principales que existen en su comunidad?			
Ciclones	NS/NC	Inundaciones	NS/NC
Deslizamiento de tierra	NS/NC	Terremotos	NS/NC
Incendios	NS/NC	Otro	NS/NC

P16. De las siguientes entidades, ¿Cuáles existen en la comunidad?			
Cruz Roja	Si	Sistema 9-1-1	Si
Cuerpo de Bomberos	No	Otro	No
Defensa Civil	Si		

II. Percepción sobre el proyecto

P17. ¿Tiene usted conocimiento del proyecto?			
Si	✔	NS/NC	
No			

P18. ¿Considera usted que el proyecto impactara al medio ambiente y su comunidad?			
Si	✔	NS/NC	
No			

P19. ¿Cómo entiende que será este impacto?			
Positivo	✔	NS/NC	
Negativo			

P20. Cuando el proyecto esté funcionando, cree que podría producir:			
Respuestas			
Contaminación de las aguas	No	Incendios	NS/NS
Contaminación del aire	No	Otro	NS/NC
Escapes de gases tóxicos	NS/NC		

P21. Usted cree que este proyecto puede:			
Generar empleos	Si	Contratar servicios en la comunidad	No
Apoyar el desarrollo de la comunidad	Si	Contribuir a usar fuertes de energía menos contaminantes	No
Comprar en negocios locales	No	Proteger al medio ambiente	No

P22. Con la información que tiene sobre este tipo de proyecto o el tipo de proyecto, usted estaría:	
De acuerdo con su ejecución	✔
De acuerdo con condiciones	
En desacuerdo con su ejecución	
NS/NC	

P23. ¿Cuáles son las condiciones?	
Que no afecte el medio ambiente	
Que se contrate la gente de la comunidad	
Otro	

Observaciones:

Encuestador: Juleidy Almonte Almonte

Supervisor: Fran Cáceres

EMPACA Formulario general

(Resultados a ser usados en: Análisis de Interesados y en el Socioeconómico)

Nombre: Dionisio Colomé

Teléfono: 809-497452

Fecha: 44448

Provincia: La Romana

Municipio: Villa Verde

Sección/Barrio: José Martín

Paraje/sector:

I. Datos demográficos

P1. Edad:	61
P1.1. Rango de edad	
18 a 19	
20 a 29	
30 a 39	
40 a 49	
50 a 59	
60 o más	✔

P2. Sexo	
Masculino	✔
Femenino	

P3. Estado civil			
Casado(a)		Separado de matrimonio legal o religioso	
Unido(a)			
Viudo(a)		Separado(a) de unión libre	
Divorciado(a)		Soltero(a)	✔

P4. ¿Trabaja usted actualmente?			
Si	✔	No	

P5. Tipo de trabajo			
Empleado u obrero del gobierno central o municipal		Profesional que trabaja por cuenta propia	
Empleado u obrero de empresa pública		No profesional que trabaja por cuenta propia	✔
Empleado u obrero de empresas privadas		Trabajador(a) doméstico(a)	
Empleador o patrón		Otro (especifique)	
Trabajados(a) para un familiar o no familiar sin paga o ganancia			

P6. Nivel educativo			
Preescolar o inicial		Universitario	
Primario o básico	✔	Postgrado, Maestría o Doctorado	
Secundario o Medio		NC	

P7. Nacionalidad			
Dominicano/a	✔	Extranjero/a (especifique):	

P8. ¿Aproximadamente cuánto es el gasto mensual de su hogar?			
Menos de 10,000.00.	✔	30,001.00 a 35,000.00	
10,000.00 a 15,000.00		35,001.00 a 40,000.00	
15,001.00 a 20,000.00		40,001.00 a 45,000.00	
20,001.00 a 25,000.00		Mas de 45,000.00.	
25,001.00 a 30,000.00		NC	

P9. ¿Cuántos años tiene viviendo en la comunidad?			
Menos de 1		Entre 11 y 15	
Entre 1 y 5		Mas de 15	✔
Entre 6 y 10			

P10. ¿Más o menos cuál es su ingreso mensual?			
Menos de 10,000.00	✔	30,001.00 a 35,000.00	
10,000.00 a 15,000.00		35,001.00 a 40,000.00	
15,001.00 a 20,000.00		40,001.00 a 45,000.00	
20,001.00 a 25,000.00		Mas de 45,000.00.	
25,001.00 a 30,000.00		NC	

P11. De los siguientes riesgos y fuentes de contaminación, ¿Cuáles afectan a la comunidad?			
Respuestas: a) Si b) No c) N/S d) N/C			
Acumulación de basura	Si	Música alta de bares, colmados o vecinos	No
Aguas estancadas	No	Pocilga o granja	No
Bomba de gasolina	No	Polvo por calles o carreteras sin pavimentar	No
Cañada con basura o agua contaminada	No	Quema de Basura	No
Congestión de vehículos (taponamiento)	No	Ruido de vehículos y motores	Si
Desechos o residuos de fábrica, taller, hospital	No	Ruidos de fábrica o taller	No
Envasadora de gas	No	Ruidos y/o humos de planta eléctrica	No
Fábrica de productos químicos	No	Vertederos cerca de viviendas	No
Humo o gases de fábrica	No	Otro	No

P12. De los siguientes problemas sociales, ¿Cuáles afectan a la comunidad?			
Respuestas: a) Si b) No c) N/S d) N/C			
Alcoholismo	No	Falta de energía eléctrica	No
Calles con poca o sin iluminación	No	Falta de escuela	No
Calles mal estado	No	Falta de instalaciones deportiva	No
Congestión y trafico desorganizado	No	Falta trabajo	Si
Delincuencia	Si	Problemas con migrantes indocumentados	No
Drogadicción	No	Prostitución	No
Embarazo infantil	No	Otro	No
Falta de agua	No		

P13. De las siguientes organizaciones e instituciones, ¿Cuáles existen en la comunidad?			
Respuestas: a) Si b) No c) N/S d) N/C			
Iglesias	No	Asociaciones de protección al medio ambiente	No
Junta de Vecinos	No	Centro de madres	No
Asociación de agricultores	No	Club Cultural y deportivos	No
Asociación de Comerciantes	No	Cooperativas	No
Asociación de estudiantes	No	Grupos de jóvenes	No
Asociación de Mujeres	Si	ONGs o fundaciones de desarrollo	Si
Asociación de productores	No	Sindicatos	No
Asociación Mutualistas	No	Otro	No

P14. ¿Existe en la comunidad algún área natural que es o deba ser protegida?	
Respuestas: a) Si b) No c) N/S d) N/C	
Fuente hídrica (río, lago, laguna, humedad…)	NS/NC
Bosques	NS/NC
Otro	NS/NC

P15. De los siguientes riesgos ¿Cuáles son los principales que existen en su comunidad?			
Ciclones	NS/NC	Inundaciones	NS/NC
Deslizamiento de tierra	NS/NC	Terremotos	NS/NC
Incendios	NS/NC	Otro	NS/NC

P16. De las siguientes entidades, ¿Cuáles existen en la comunidad?			
Cruz Roja	Si	Sistema 9-1-1	Si
Cuerpo de Bomberos	No	Otro	No
Defensa Civil	Si		

II. Percepción sobre el proyecto

P17. ¿Tiene usted conocimiento del proyecto?			
Si	✔	NS/NC	
No			

P18. ¿Considera usted que el proyecto impactara al medio ambiente y su comunidad?			
Si	✔	NS/NC	
No			

P19. ¿Cómo entiende que será este impacto?			
Positivo	✔	NS/NC	
Negativo			

P20. Cuando el proyecto esté funcionando, cree que podría producir:			
Respuestas			
Contaminación de las aguas	NS/NC	Incendios	NS/NS
Contaminación del aire	NS/NC	Otro	NS/NC
Escapes de gases tóxicos	NS/NC		

P21. Usted cree que este proyecto puede:			
Generar empleos	Si	Contratar servicios en la comunidad	No
Apoyar el desarrollo de la comunidad	Si	Contribuir a usar fuertes de energía menos contaminantes	No
Comprar en negocios locales	No	Proteger al medio ambiente	No

P22. Con la información que tiene sobre este tipo de proyecto o el tipo de proyecto, usted estaría:	
De acuerdo con su ejecución	✔
De acuerdo con condiciones	
En desacuerdo con su ejecución	
NS/NC	

P23. ¿Cuáles son las condiciones?	
Que no afecte el medio ambiente	
Que se contrate la gente de la comunidad	
Otro	

Observaciones: Anteriormente las zonas generaban empleos

Encuestador: Juleidy Almonte Almonte

Supervisor: Fran Cáceres

EMPACA Formulario general

(Resultados a ser usados en: Análisis de Interesados y en el Socioeconómico)

Nombre: Gisela

Teléfono: NS/NC

Fecha: 44448

Provincia: La Romana

Municipio: Villa Verde

Sección/Barrio: José Joaquín Pérez

Paraje/sector:

I. Datos demográficos

P1. Edad:	50
P1.1. Rango de edad	
18 a 19	
20 a 29	
30 a 39	
40 a 49	
50 a 59	✔
60 o más	

P2. Sexo	
Masculino	
Femenino	✔

P3. Estado civil			
Casado(a)	✔	Separado de matrimonio legal o religioso	
Unido(a)			
Viudo(a)		Separado(a) de unión libre	
Divorciado(a)		Soltero(a)	

P4. ¿Trabaja usted actualmente?			
Si		No	✔

P5. Tipo de trabajo			
Empleado u obrero del gobierno central o municipal		Profesional que trabaja por cuenta propia	
Empleado u obrero de empresa pública		No profesional que trabaja por cuenta propia	
Empleado u obrero de empresas privadas		Trabajador(a) doméstico(a)	
Empleador o patrón		Otro (especifique)	
Trabajados(a) para un familiar o no familiar sin paga o ganancia			

P6. Nivel educativo			
Preescolar o inicial		Universitario	
Primario o básico	✔	Postgrado, Maestría o Doctorado	
Secundario o Medio		NC	

P7. Nacionalidad			
Dominicano/a	✔	Extranjero/a (especifique):	

P8. ¿Aproximadamente cuánto es el gasto mensual de su hogar?			
Menos de 10,000.00.		30,001.00 a 35,000.00	
10,000.00 a 15,000.00		35,001.00 a 40,000.00	
15,001.00 a 20,000.00	✔	40,001.00 a 45,000.00	
20,001.00 a 25,000.00		Mas de 45,000.00.	
25,001.00 a 30,000.00		NC	

P9. ¿Cuántos años tiene viviendo en la comunidad?			
Menos de 1		Entre 11 y 15	
Entre 1 y 5		Mas de 15	✔
Entre 6 y 10			

P10. ¿Más o menos cuál es su ingreso mensual?			
Menos de 10,000.00		30,001.00 a 35,000.00	
10,000.00 a 15,000.00		35,001.00 a 40,000.00	
15,001.00 a 20,000.00		40,001.00 a 45,000.00	
20,001.00 a 25,000.00	✔	Mas de 45,000.00.	
25,001.00 a 30,000.00		NC	

P11. De los siguientes riesgos y fuentes de contaminación, ¿Cuáles afectan a la comunidad?			
Respuestas: a) Si b) No c) N/S d) N/C			
Acumulación de basura	Si	Música alta de bares, colmados o vecinos	No
Aguas estancadas	No	Pocilga o granja	No
Bomba de gasolina	No	Polvo por calles o carreteras sin pavimentar	No
Cañada con basura o agua contaminada	No	Quema de Basura	No
Congestión de vehículos (taponamiento)	No	Ruido de vehículos y motores	Si
Desechos o residuos de fábrica, taller, hospital	No	Ruidos de fábrica o taller	No
Envasadora de gas	No	Ruidos y/o humos de planta eléctrica	No
Fábrica de productos químicos	No	Vertederos cerca de viviendas	No
Humo o gases de fábrica	No	Otro	No

P12. De los siguientes problemas sociales, ¿Cuáles afectan a la comunidad?			
Respuestas: a) Si b) No c) N/S d) N/C			
Alcoholismo	No	Falta de energía eléctrica	No
Calles con poca o sin iluminación	No	Falta de escuela	No
Calles mal estado	No	Falta de instalaciones deportiva	No
Congestión y trafico desorganizado	No	Falta trabajo	No
Delincuencia	Si	Problemas con migrantes indocumentados	No
Drogadicción	No	Prostitución	No
Embarazo infantil	No	Otro	Si
Falta de agua	No	Falta de luz	

P13. De las siguientes organizaciones e instituciones, ¿Cuáles existen en la comunidad?			
Respuestas: a) Si b) No c) N/S d) N/C			
Iglesias	Si	Asociaciones de protección al medio ambiente	No
Junta de Vecinos	No	Centro de madres	No
Asociación de agricultores	No	Club Cultural y deportivos	No
Asociación de Comerciantes	No	Cooperativas	No
Asociación de estudiantes	No	Grupos de jóvenes	No
Asociación de Mujeres	No	ONGs o fundaciones de desarrollo	Si
Asociación de productores	No	Sindicatos	No
Asociación Mutualistas	No	Otro	No

P14. ¿Existe en la comunidad algún área natural que es o deba ser protegida?	
Respuestas: a) Si b) No c) N/S d) N/C	
Fuente hídrica (río, lago, laguna, humedad…)	NS/NC
Bosques	NS/NC
Otro	NS/NC

P15. De los siguientes riesgos ¿Cuáles son los principales que existen en su comunidad?			
Ciclones	NS/NC	Inundaciones	NS/NC
Deslizamiento de tierra	NS/NC	Terremotos	NS/NC
Incendios	NS/NC	Otro	NS/NC

P16. De las siguientes entidades, ¿Cuáles existen en la comunidad?			
Cruz Roja	Si	Sistema 9-1-1	Si
Cuerpo de Bomberos	No	Otro	No
Defensa Civil	Si		

II. Percepción sobre el proyecto

P17. ¿Tiene usted conocimiento del proyecto?			
Si		NS/NC	✔
No			

P18. ¿Considera usted que el proyecto impactara al medio ambiente y su comunidad?			
Si		NS/NC	✔
No			

P19. ¿Cómo entiende que será este impacto?			
Positivo		NS/NC	✔
Negativo			

P20. Cuando el proyecto esté funcionando, cree que podría producir:			
Respuestas			
Contaminación de las aguas	NS/NC	Incendios	NS/NS
Contaminación del aire	NS/NC	Otro	NS/NC
Escapes de gases tóxicos	NS/NC		

P21. Usted cree que este proyecto puede:			
Generar empleos	NS/NC	Contratar servicios en la comunidad	NS/NC
Apoyar el desarrollo de la comunidad	NS/NC	Contribuir a usar fuertes de energía menos contaminantes	NS/NC
Comprar en negocios locales	NS/NC	Proteger al medio ambiente	NS/NC

P22. Con la información que tiene sobre este tipo de proyecto o el tipo de proyecto, usted estaría:	
De acuerdo con su ejecución	
De acuerdo con condiciones	
En desacuerdo con su ejecución	
NS/NC	✔

P23. ¿Cuáles son las condiciones?	
Que no afecte el medio ambiente	
Que se contrate la gente de la comunidad	
Otro	

Observaciones:

Encuestador: Juleidy Almonte Almonte

Supervisor: Fran Cáceres

EMPACA Formulario general

(Resultados a ser usados en: Análisis de Interesados y en el Socioeconómico)

Nombre: Joerlyn Alexander Gómez Martínez

Teléfono: 829-326-2870

Fecha: 44448

Provincia: La Romana

Municipio: Villa Verde

Sección/Barrio: Padre Marcelo

Paraje/sector:

I. Datos demográficos

P1. Edad:	24
P1.1. Rango de edad	
18 a 19	
20 a 29	✔
30 a 39	
40 a 49	
50 a 59	
60 o más	

P2. Sexo	
Masculino	✔
Femenino	

P3. Estado civil			
Casado(a)		Separado de matrimonio legal o religioso	
Unido(a)			
Viudo(a)		Separado(a) de unión libre	
Divorciado(a)		Soltero(a)	✔

P4. ¿Trabaja usted actualmente?			
Si		No	✔

P5. Tipo de trabajo			
Empleado u obrero del gobierno central o municipal		Profesional que trabaja por cuenta propia	
Empleado u obrero de empresa pública		No profesional que trabaja por cuenta propia	
Empleado u obrero de empresas privadas		Trabajador(a) doméstico(a)	
Empleador o patrón		Otro (especifique)	
Trabajados(a) para un familiar o no familiar sin paga o ganancia			

P6. Nivel educativo			
Preescolar o inicial		Universitario	
Primario o básico		Postgrado, Maestría o Doctorado	
Secundario o Medio	✔	NC	

P7. Nacionalidad			
Dominicano/a	✔	Extranjero/a (especifique):	

P8. ¿Aproximadamente cuánto es el gasto mensual de su hogar?			
Menos de 10,000.00.	✔	30,001.00 a 35,000.00	
10,000.00 a 15,000.00		35,001.00 a 40,000.00	
15,001.00 a 20,000.00		40,001.00 a 45,000.00	
20,001.00 a 25,000.00		Mas de 45,000.00.	
25,001.00 a 30,000.00		NC	

P9. ¿Cuántos años tiene viviendo en la comunidad?			
Menos de 1		Entre 11 y 15	
Entre 1 y 5		Mas de 15	✔
Entre 6 y 10			

P10. ¿Más o menos cuál es su ingreso mensual?			
Menos de 10,000.00		30,001.00 a 35,000.00	
10,000.00 a 15,000.00		35,001.00 a 40,000.00	
15,001.00 a 20,000.00		40,001.00 a 45,000.00	
20,001.00 a 25,000.00		Mas de 45,000.00.	
25,001.00 a 30,000.00		NC	

P11. De los siguientes riesgos y fuentes de contaminación, ¿Cuáles afectan a la comunidad?			
Respuestas:	a) Si b) No c) N/S d) N/C		
Acumulación de basura	Si	Música alta de bares, colmados o vecinos	No
Aguas estancadas	No	Pocilga o granja	No
Bomba de gasolina	No	Polvo por calles o carreteras sin pavimentar	No
Cañada con basura o agua contaminada	No	Quema de Basura	No
Congestión de vehículos (taponamiento)	No	Ruido de vehículos y motores	No
Desechos o residuos de fábrica, taller, hospital	No	Ruidos de fábrica o taller	No
Envasadora de gas	No	Ruidos y/o humos de planta eléctrica	No
Fábrica de productos químicos	No	Vertederos cerca de viviendas	No
Humo o gases de fábrica	No	Otro	No

P12. De los siguientes problemas sociales, ¿Cuáles afectan a la comunidad?			
Respuestas: a) Si b) No c) N/S d) N/C			
Alcoholismo	No	Falta de energía eléctrica	No
Calles con poca o sin iluminación	No	Falta de escuela	No
Calles mal estado	No	Falta de instalaciones deportiva	No
Congestión y trafico desorganizado	No	Falta trabajo	Si
Delincuencia	No	Problemas con migrantes indocumentados	No
Drogadicción	No	Prostitución	No
Embarazo infantil	No	Otro	No
Falta de agua	No		

P13. De las siguientes organizaciones e instituciones, ¿Cuáles existen en la comunidad?			
Respuestas: a) Si b) No c) N/S d) N/C			
Iglesias	Si	Asociaciones de protección al medio ambiente	No
Junta de Vecinos	No	Centro de madres	No
Asociación de agricultores	No	Club Cultural y deportivos	No
Asociación de Comerciantes	No	Cooperativas	No
Asociación de estudiantes	No	Grupos de jóvenes	No
Asociación de Mujeres	No	ONGs o fundaciones de desarrollo	Si
Asociación de productores	No	Sindicatos	No
Asociación Mutualistas	No	Otro	No

P14. ¿Existe en la comunidad algún área natural que es o deba ser protegida?	
Respuestas: a) Si b) No c) N/S d) N/C	
Fuente hídrica (río, lago, laguna, humedad…)	No
Bosques	NS/NC
Otro	NS/NC

P15. De los siguientes riesgos ¿Cuáles son los principales que existen en su comunidad?			
Ciclones	NS/NC	Inundaciones	NS/NC
Deslizamiento de tierra	NS/NC	Terremotos	NS/NC
Incendios	NS/NC	Otro	NS/NC

P16. De las siguientes entidades, ¿Cuáles existen en la comunidad?			
Cruz Roja	Si	Sistema 9-1-1	Si
Cuerpo de Bomberos	No	Otro	No
Defensa Civil	Si		

II. Percepción sobre el proyecto

P17. ¿Tiene usted conocimiento del proyecto?			
Si	✔	NS/NC	
No			

P18. ¿Considera usted que el proyecto impactara al medio ambiente y su comunidad?			
Si	✔	NS/NC	
No			

P19. ¿Cómo entiende que será este impacto?			
Positivo	✔	NS/NC	
Negativo			

P20. Cuando el proyecto esté funcionando, cree que podría producir:			
Respuestas			
Contaminación de las aguas	No	Incendios	NS/NS
Contaminación del aire	No	Otro	NS/NC
Escapes de gases tóxicos	NS/NC		

P21. Usted cree que este proyecto puede:			
Generar empleos	Si	Contratar servicios en la comunidad	No
Apoyar el desarrollo de la comunidad	Si	Contribuir a usar fuertes de energía menos contaminantes	No
Comprar en negocios locales	No	Proteger al medio ambiente	No

P22. Con la información que tiene sobre este tipo de proyecto o el tipo de proyecto, usted estaría:	
De acuerdo con su ejecución	✔
De acuerdo con condiciones	
En desacuerdo con su ejecución	
NS/NC	

P23. ¿Cuáles son las condiciones?	
Que no afecte el medio ambiente	
Que se contrate la gente de la comunidad	
Otro	

Observaciones:

Encuestador: Juleidy Almonte Almonte

Supervisor: Fran Cáceres

EMPACA Formulario general

(Resultados a ser usados en: Análisis de Interesados y en el Socioeconómico)

Nombre: Minerva macel

Teléfono: 809-654-9861

Fecha: 44448

Provincia: La Romana

Municipio: Villa Verde

Sección/Barrio: José Joaquín

Paraje/sector:

I. Datos demográficos

P1. Edad:	58
P1.1. Rango de edad	
18 a 19	
20 a 29	
30 a 39	
40 a 49	
50 a 59	✔
60 o más	

P2. Sexo	
Masculino	
Femenino	✔

P3. Estado civil			
Casado(a)	✔	Separado de matrimonio legal o religioso	
Unido(a)			
Viudo(a)		Separado(a) de unión libre	
Divorciado(a)		Soltero(a)	

P4. ¿Trabaja usted actualmente?			
Si		No	✔

P5. Tipo de trabajo			
Empleado u obrero del gobierno central o municipal		Profesional que trabaja por cuenta propia	
Empleado u obrero de empresa pública		No profesional que trabaja por cuenta propia	
Empleado u obrero de empresas privadas		Trabajador(a) doméstico(a)	
Empleador o patrón		Otro (especifique)	
Trabajados(a) para un familiar o no familiar sin paga o ganancia			

P6. Nivel educativo			
Preescolar o inicial		Universitario	
Primario o básico		Postgrado, Maestría o Doctorado	
Secundario o Medio		NC	✔

P7. Nacionalidad			
Dominicano/a	✔	Extranjero/a (especifique):	

P8. ¿Aproximadamente cuánto es el gasto mensual de su hogar?			
Menos de 10,000.00.		30,001.00 a 35,000.00	
10,000.00 a 15,000.00		35,001.00 a 40,000.00	
15,001.00 a 20,000.00	✔	40,001.00 a 45,000.00	
20,001.00 a 25,000.00		Mas de 45,000.00.	
25,001.00 a 30,000.00		NC	

P9. ¿Cuántos años tiene viviendo en la comunidad?			
Menos de 1		Entre 11 y 15	
Entre 1 y 5		Mas de 15	✔
Entre 6 y 10			

P10. ¿Más o menos cuál es su ingreso mensual?			
Menos de 10,000.00		30,001.00 a 35,000.00	
10,000.00 a 15,000.00		35,001.00 a 40,000.00	
15,001.00 a 20,000.00		40,001.00 a 45,000.00	
20,001.00 a 25,000.00	✔	Mas de 45,000.00.	
25,001.00 a 30,000.00		NC	

P11. De los siguientes riesgos y fuentes de contaminación, ¿Cuáles afectan a la comunidad?			
Respuestas: a) Si b) No c) N/S d) N/C			
Acumulación de basura	No	Música alta de bares, colmados o vecinos	No
Aguas estancadas	No	Pocilga o granja	No
Bomba de gasolina	No	Polvo por calles o carreteras sin pavimentar	No
Cañada con basura o agua contaminada	No	Quema de Basura	No
Congestión de vehículos (taponamiento)	No	Ruido de vehículos y motores	No
Desechos o residuos de fábrica, taller, hospital	No	Ruidos de fábrica o taller	No
Envasadora de gas	No	Ruidos y/o humos de planta eléctrica	No
Fábrica de productos químicos	No	Vertederos cerca de viviendas	No
Humo o gases de fábrica	No	Otro	Si
		La luz no funciona bien	

P12. De los siguientes problemas sociales, ¿Cuáles afectan a la comunidad?			
Respuestas: a) Si b) No c) N/S d) N/C			
Alcoholismo	NS/NC	Falta de energía eléctrica	NS/NC
Calles con poca o sin iluminación	NS/NC	Falta de escuela	NS/NC
Calles mal estado	NS/NC	Falta de instalaciones deportiva	NS/NC
Congestión y trafico desorganizado	NS/NC	Falta trabajo	NS/NC
Delincuencia	NS/NC	Problemas con migrantes indocumentados	NS/NC
Drogadicción	NS/NC	Prostitución	NS/NC
Embarazo infantil	NS/NC	Otro	NS/NC
Falta de agua	NS/NC		

P13. De las siguientes organizaciones e instituciones, ¿Cuáles existen en la comunidad?			
Respuestas: a) Si b) No c) N/S d) N/C			
Iglesias	Si	Asociaciones de protección al medio ambiente	No
Junta de Vecinos	No	Centro de madres	No
Asociación de agricultores	No	Club Cultural y deportivos	No
Asociación de Comerciantes	No	Cooperativas	No
Asociación de estudiantes	No	Grupos de jóvenes	No
Asociación de Mujeres	No	ONGs o fundaciones de desarrollo	Si
Asociación de productores	No	Sindicatos	No
Asociación Mutualistas	No	Otro	No

P14. ¿Existe en la comunidad algún área natural que es o deba ser protegida?	
Respuestas: a) Si b) No c) N/S d) N/C	
Fuente hídrica (río, lago, laguna, humedad…)	NS/NC
Bosques	NS/NC
Otro	NS/NC

P15. De los siguientes riesgos ¿Cuáles son los principales que existen en su comunidad?			
Ciclones	NS/NC	Inundaciones	NS/NC
Deslizamiento de tierra	NS/NC	Terremotos	NS/NC
Incendios	NS/NC	Otro	NS/NC

P16. De las siguientes entidades, ¿Cuáles existen en la comunidad?			
Cruz Roja	Si	Sistema 9-1-1	Si
Cuerpo de Bomberos	No	Otro	No
Defensa Civil	Si		

II. Percepción sobre el proyecto

P17. ¿Tiene usted conocimiento del proyecto?			
Si	✔	NS/NC	
No			

P18. ¿Considera usted que el proyecto impactara al medio ambiente y su comunidad?			
Si		NS/NC	✔
No			

P19. ¿Cómo entiende que será este impacto?			
Positivo		NS/NC	✔
Negativo			

P20. Cuando el proyecto esté funcionando, cree que podría producir:			
Respuestas			
Contaminación de las aguas	NS/NC	Incendios	NS/NS
Contaminación del aire	NS/NC	Otro	NS/NC
Escapes de gases tóxicos	NS/NC		

P21. Usted cree que este proyecto puede:			
Generar empleos	Si	Contratar servicios en la comunidad	No
Apoyar el desarrollo de la comunidad	Si	Contribuir a usar fuertes de energía menos contaminantes	No
Comprar en negocios locales	No	Proteger al medio ambiente	No

P22. Con la información que tiene sobre este tipo de proyecto o el tipo de proyecto, usted estaría:	
De acuerdo con su ejecución	✔
De acuerdo con condiciones	
En desacuerdo con su ejecución	
NS/NC	

P23. ¿Cuáles son las condiciones?	
Que no afecte el medio ambiente	
Que se contrate la gente de la comunidad	
Otro	

Observaciones:

Encuestador: Juleidy Almonte Almonte

Supervisor: Mario Méndez

EMPACA Formulario general

(Resultados a ser usados en: Análisis de Interesados y en el Socioeconómico)

Nombre: Petronila Báez

Teléfono: NS/NC

Fecha:

Provincia: La Romana

Municipio: Villa Verde

Sección/Barrio: José Joaquín Pérez

Paraje/sector:

I. Datos demográficos

P1. Edad:	63
P1.1. Rango de edad	
18 a 19	
20 a 29	
30 a 39	
40 a 49	
50 a 59	
60 o más	✔

P2. Sexo	
Masculino	
Femenino	✔

P3. Estado civil			
Casado(a)		Separado de matrimonio legal o religioso	
Unido(a)			
Viudo(a)	✔	Separado(a) de unión libre	
Divorciado(a)		Soltero(a)	

P4. ¿Trabaja usted actualmente?			
Si		No	✔

P5. Tipo de trabajo			
Empleado u obrero del gobierno central o municipal		Profesional que trabaja por cuenta propia	
Empleado u obrero de empresa pública		No profesional que trabaja por cuenta propia	
Empleado u obrero de empresas privadas		Trabajador(a) doméstico(a)	
Empleador o patrón		Otro (especifique)	
Trabajados(a) para un familiar o no familiar sin paga o ganancia			

P6. Nivel educativo			
Preescolar o inicial		Universitario	
Primario o básico		Postgrado, Maestría o Doctorado	
Secundario o Medio	✔	NC	

P7. Nacionalidad			
Dominicano/a	✔	Extranjero/a (especifique):	

P8. ¿Aproximadamente cuánto es el gasto mensual de su hogar?			
Menos de 10,000.00.		30,001.00 a 35,000.00	
10,000.00 a 15,000.00	✔	35,001.00 a 40,000.00	
15,001.00 a 20,000.00		40,001.00 a 45,000.00	
20,001.00 a 25,000.00		Mas de 45,000.00.	
25,001.00 a 30,000.00		NC	

P9. ¿Cuántos años tiene viviendo en la comunidad?			
Menos de 1		Entre 11 y 15	
Entre 1 y 5		Mas de 15	✔
Entre 6 y 10			

P10. ¿Más o menos cuál es su ingreso mensual?			
Menos de 10,000.00		30,001.00 a 35,000.00	
10,000.00 a 15,000.00	✔	35,001.00 a 40,000.00	
15,001.00 a 20,000.00		40,001.00 a 45,000.00	
20,001.00 a 25,000.00		Mas de 45,000.00.	
25,001.00 a 30,000.00		NC	

P11. De los siguientes riesgos y fuentes de contaminación, ¿Cuáles afectan a la comunidad?			
Respuestas: a) Si b) No c) N/S d) N/C			
Acumulación de basura	Si	Música alta de bares, colmados o vecinos	No
Aguas estancadas	No	Pocilga o granja	No
Bomba de gasolina	No	Polvo por calles o carreteras sin pavimentar	No
Cañada con basura o agua contaminada	No	Quema de Basura	No
Congestión de vehículos (taponamiento)	No	Ruido de vehículos y motores	Si
Desechos o residuos de fábrica, taller, hospital	No	Ruidos de fábrica o taller	No
Envasadora de gas	No	Ruidos y/o humos de planta eléctrica	No
Fábrica de productos químicos	No	Vertederos cerca de viviendas	No
Humo o gases de fábrica	No	Otro	Si
		La luz no funciona bien	

P12. De los siguientes problemas sociales, ¿Cuáles afectan a la comunidad?			
Respuestas: a) Si b) No c) N/S d) N/C			
Alcoholismo	No	Falta de energía eléctrica	No
Calles con poca o sin iluminación	No	Falta de escuela	No
Calles mal estado	No	Falta de instalaciones deportiva	No
Congestión y trafico desorganizado	No	Falta trabajo	No
Delincuencia	Si	Problemas con migrantes indocumentados	No
Drogadicción	No	Prostitución	No
Embarazo infantil	No	Otro	No
Falta de agua	No		

P13. De las siguientes organizaciones e instituciones, ¿Cuáles existen en la comunidad?			
Respuestas: a) Si b) No c) N/S d) N/C			
Iglesias	Si	Asociaciones de protección al medio ambiente	No
Junta de Vecinos	No	Centro de madres	No
Asociación de agricultores	No	Club Cultural y deportivos	No
Asociación de Comerciantes	No	Cooperativas	No
Asociación de estudiantes	No	Grupos de jóvenes	No
Asociación de Mujeres	No	ONGs o fundaciones de desarrollo	Si
Asociación de productores	No	Sindicatos	No
Asociación Mutualistas	No	Otro	No

P14. ¿Existe en la comunidad algún área natural que es o deba ser protegida?	
Respuestas: a) Si b) No c) N/S d) N/C	
Fuente hídrica (río, lago, laguna, humedad…)	NS/NC
Bosques	NS/NC
Otro	NS/NC

P15. De los siguientes riesgos ¿Cuáles son los principales que existen en su comunidad?			
Ciclones	NS/NC	Inundaciones	NS/NC
Deslizamiento de tierra	NS/NC	Terremotos	NS/NC
Incendios	NS/NC	Otro	NS/NC

P16. De las siguientes entidades, ¿Cuáles existen en la comunidad?			
Cruz Roja	Si	Sistema 9-1-1	Si
Cuerpo de Bomberos	No	Otro	No
Defensa Civil	Si		

II. Percepción sobre el proyecto

P17. ¿Tiene usted conocimiento del proyecto?			
Si	✔	NS/NC	
No			

P18. ¿Considera usted que el proyecto impactara al medio ambiente y su comunidad?			
Si	✔	NS/NC	
No			

P19. ¿Cómo entiende que será este impacto?			
Positivo	✔	NS/NC	
Negativo			

P20. Cuando el proyecto esté funcionando, cree que podría producir:			
Respuestas			
Contaminación de las aguas	Si	Incendios	NS/NS
Contaminación del aire	Si	Otro	NS/NC
Escapes de gases tóxicos	NS/NC		

P21. Usted cree que este proyecto puede:			
Generar empleos	Si	Contratar servicios en la comunidad	No
Apoyar el desarrollo de la comunidad	Si	Contribuir a usar fuertes de energía menos contaminantes	No
Comprar en negocios locales	No	Proteger al medio ambiente	No

P22. Con la información que tiene sobre este tipo de proyecto o el tipo de proyecto, usted estaría:	
De acuerdo con su ejecución	✔
De acuerdo con condiciones	
En desacuerdo con su ejecución	
NS/NC	

P23. ¿Cuáles son las condiciones?	
Que no afecte el medio ambiente	
Que se contrate la gente de la comunidad	
Otro	

Observaciones:

Encuestador: Juleidy Almonte Almonte

Supervisor: Fran Cáceres

EMPACA Formulario general

(Resultados a ser usados en: Análisis de Interesados y en el Socioeconómico)

Nombre: Sueriel Valdés

Teléfono: 829-741-0025

Fecha: 44448

Provincia: La Romana

Municipio: Villa Verde

Sección/Barrio: José Joaquín Pérez

Paraje/sector:

I. Datos demográficos

P1. Edad:	31
P1.1. Rango de edad	
18 a 19	
20 a 29	
30 a 39	✔
40 a 49	
50 a 59	
60 o más	

P2. Sexo	
Masculino	✔
Femenino	

P3. Estado civil			
Casado(a)	✔	Separado de matrimonio legal o religioso	
Unido(a)			
Viudo(a)		Separado(a) de unión libre	
Divorciado(a)		Soltero(a)	

P4. ¿Trabaja usted actualmente?			
Si	✔	No	

P5. Tipo de trabajo			
Empleado u obrero del gobierno central o municipal		Profesional que trabaja por cuenta propia	
Empleado u obrero de empresa pública		No profesional que trabaja por cuenta propia	
Empleado u obrero de empresas privadas	✔	Trabajador(a) doméstico(a)	
Empleador o patrón		Otro (especifique)	
Trabajados(a) para un familiar o no familiar sin paga o ganancia			

P6. Nivel educativo			
Preescolar o inicial		Universitario	✔
Primario o básico		Postgrado, Maestría o Doctorado	
Secundario o Medio		NC	

P7. Nacionalidad			
Dominicano/a	✔	Extranjero/a (especifique):	

P8. ¿Aproximadamente cuánto es el gasto mensual de su hogar?			
Menos de 10,000.00.	✔	30,001.00 a 35,000.00	
10,000.00 a 15,000.00		35,001.00 a 40,000.00	
15,001.00 a 20,000.00		40,001.00 a 45,000.00	
20,001.00 a 25,000.00		Mas de 45,000.00.	
25,001.00 a 30,000.00		NC	

P9. ¿Cuántos años tiene viviendo en la comunidad?			
Menos de 1		Entre 11 y 15	✔
Entre 1 y 5		Mas de 15	
Entre 6 y 10			

P10. ¿Más o menos cuál es su ingreso mensual?			
Menos de 10,000.00	✔	30,001.00 a 35,000.00	
10,000.00 a 15,000.00		35,001.00 a 40,000.00	
15,001.00 a 20,000.00		40,001.00 a 45,000.00	
20,001.00 a 25,000.00		Mas de 45,000.00.	
25,001.00 a 30,000.00		NC	

P11. De los siguientes riesgos y fuentes de contaminación, ¿Cuáles afectan a la comunidad?			
Respuestas: a) Si b) No c) N/S d) N/C			
Acumulación de basura	Si	Música alta de bares, colmados o vecinos	No
Aguas estancadas	No	Pocilga o granja	No
Bomba de gasolina	No	Polvo por calles o carreteras sin pavimentar	No
Cañada con basura o agua contaminada	No	Quema de Basura	No
Congestión de vehículos (taponamiento)	No	Ruido de vehículos y motores	No
Desechos o residuos de fábrica, taller, hospital	No	Ruidos de fábrica o taller	No
Envasadora de gas	No	Ruidos y/o humos de planta eléctrica	Si
Fábrica de productos químicos	No	Vertederos cerca de viviendas	No
Humo o gases de fábrica	No	Otro	No

P12. De los siguientes problemas sociales, ¿Cuáles afectan a la comunidad?			
Respuestas: a) Si b) No c) N/S d) N/C			
Alcoholismo	No	Falta de energía eléctrica	No
Calles con poca o sin iluminación	No	Falta de escuela	No
Calles mal estado	No	Falta de instalaciones deportiva	No
Congestión y trafico desorganizado	No	Falta trabajo	Si
Delincuencia	Si	Problemas con migrantes indocumentados	No
Drogadicción	No	Prostitución	No
Embarazo infantil	No	Otro	No
Falta de agua	No		

P13. De las siguientes organizaciones e instituciones, ¿Cuáles existen en la comunidad?			
Respuestas: a) Si b) No c) N/S d) N/C			
Iglesias	Si	Asociaciones de protección al medio ambiente	No
Junta de Vecinos	No	Centro de madres	No
Asociación de agricultores	No	Club Cultural y deportivos	No
Asociación de Comerciantes	No	Cooperativas	No
Asociación de estudiantes	No	Grupos de jóvenes	No
Asociación de Mujeres	No	ONGs o fundaciones de desarrollo	Si
Asociación de productores	No	Sindicatos	No
Asociación Mutualistas	No	Otro	No

P14. ¿Existe en la comunidad algún área natural que es o deba ser protegida?	
Respuestas: a) Si b) No c) N/S d) N/C	
Fuente hídrica (río, lago, laguna, humedad…)	No
Bosques	No
Otro	NS/NC

P15. De los siguientes riesgos ¿Cuáles son los principales que existen en su comunidad?			
Ciclones	NS/NC	Inundaciones	NS/NC
Deslizamiento de tierra	NS/NC	Terremotos	NS/NC
Incendios	NS/NC	Otro	NS/NC

P16. De las siguientes entidades, ¿Cuáles existen en la comunidad?			
Cruz Roja	Si	Sistema 9-1-1	Si
Cuerpo de Bomberos	No	Otro	No
Defensa Civil	Si		

II. Percepción sobre el proyecto

P17. ¿Tiene usted conocimiento del proyecto?			
Si		NS/NC	
No	✔		

P18. ¿Considera usted que el proyecto impactara al medio ambiente y su comunidad?			
Si	✔	NS/NC	
No			

P19. ¿Cómo entiende que será este impacto?			
Positivo	✔	NS/NC	
Negativo			

P20. Cuando el proyecto esté funcionando, cree que podría producir:			
Respuestas			
Contaminación de las aguas	NS/NC	Incendios	NS/NS
Contaminación del aire	No	Otro	NS/NC
Escapes de gases tóxicos	NS/NC		

P21. Usted cree que este proyecto puede:			
Generar empleos	Si	Contratar servicios en la comunidad	No
Apoyar el desarrollo de la comunidad	Si	Contribuir a usar fuertes de energía menos contaminantes	No
Comprar en negocios locales	No	Proteger al medio ambiente	No

P22. Con la información que tiene sobre este tipo de proyecto o el tipo de proyecto, usted estaría:	
De acuerdo con su ejecución	
De acuerdo con condiciones	
En desacuerdo con su ejecución	
NS/NC	✔

P23. ¿Cuáles son las condiciones?	
Que no afecte el medio ambiente	
Que se contrate la gente de la comunidad	
Otro	

Observaciones:

Encuestador: Juleidy Almonte Almonte

Supervisor: Fran Cáceres

EMPACA Formulario general

(Resultados a ser usados en: Análisis de Interesados y en el Socioeconómico)

Nombre: Amanecía

Teléfono: NS/NC

Fecha: 44448

Provincia: La Romana

Municipio: Villa Verde

Sección/Barrio: José Joaquín Pérez

Paraje/sector:

I. Datos demográficos

P1. Edad:	65
P1.1. Rango de edad	
18 a 19	
20 a 29	
30 a 39	
40 a 49	
50 a 59	
60 o más	✔

P2. Sexo	
Masculino	
Femenino	✔

P3. Estado civil			
Casado(a)	✔	Separado de matrimonio legal o religioso	
Unido(a)			
Viudo(a)		Separado(a) de unión libre	
Divorciado(a)		Soltero(a)	

P4. ¿Trabaja usted actualmente?			
Si		No	✔

P5. Tipo de trabajo			
Empleado u obrero del gobierno central o municipal		Profesional que trabaja por cuenta propia	
Empleado u obrero de empresa pública		No profesional que trabaja por cuenta propia	
Empleado u obrero de empresas privadas		Trabajador(a) doméstico(a)	
Empleador o patrón		Otro (especifique)	
Trabajados(a) para un familiar o no familiar sin paga o ganancia			

P6. Nivel educativo			
Preescolar o inicial		Universitario	
Primario o básico		Postgrado, Maestría o Doctorado	
Secundario o Medio	✔	NC	

P7. Nacionalidad			
Dominicano/a	✔	Extranjero/a (especifique):	

P8. ¿Aproximadamente cuánto es el gasto mensual de su hogar?			
Menos de 10,000.00.		30,001.00 a 35,000.00	
10,000.00 a 15,000.00	✔	35,001.00 a 40,000.00	
15,001.00 a 20,000.00		40,001.00 a 45,000.00	
20,001.00 a 25,000.00		Mas de 45,000.00.	
25,001.00 a 30,000.00		NC	

P9. ¿Cuántos años tiene viviendo en la comunidad?			
Menos de 1		Entre 11 y 15	
Entre 1 y 5		Mas de 15	✔
Entre 6 y 10			

P10. ¿Más o menos cuál es su ingreso mensual?			
Menos de 10,000.00		30,001.00 a 35,000.00	
10,000.00 a 15,000.00	✔	35,001.00 a 40,000.00	
15,001.00 a 20,000.00		40,001.00 a 45,000.00	
20,001.00 a 25,000.00		Mas de 45,000.00.	
25,001.00 a 30,000.00		NC	

P11. De los siguientes riesgos y fuentes de contaminación, ¿Cuáles afectan a la comunidad?			
Respuestas:	a) Si b) No c) N/S d) N/C		
Acumulación de basura	Si	Música alta de bares, colmados o vecinos	No
Aguas estancadas	No	Pocilga o granja	No
Bomba de gasolina	No	Polvo por calles o carreteras sin pavimentar	No
Cañada con basura o agua contaminada	No	Quema de Basura	No
Congestión de vehículos (taponamiento)	No	Ruido de vehículos y motores	Si
Desechos o residuos de fábrica, taller, hospital	No	Ruidos de fábrica o taller	No
Envasadora de gas	No	Ruidos y/o humos de planta eléctrica	No
Fábrica de productos químicos	No	Vertederos cerca de viviendas	No
Humo o gases de fábrica	No	Otro	No

P12. De los siguientes problemas sociales, ¿Cuáles afectan a la comunidad?			
Respuestas: a) Si b) No c) N/S d) N/C			
Alcoholismo	No	Falta de energía eléctrica	No
Calles con poca o sin iluminación	No	Falta de escuela	No
Calles mal estado	No	Falta de instalaciones deportiva	No
Congestión y trafico desorganizado	No	Falta trabajo	Si
Delincuencia	Si	Problemas con migrantes indocumentados	No
Drogadicción	Si	Prostitución	No
Embarazo infantil	No	Otro	No
Falta de agua	No		

P13. De las siguientes organizaciones e instituciones, ¿Cuáles existen en la comunidad?			
Respuestas: a) Si b) No c) N/S d) N/C			
Iglesias	Si	Asociaciones de protección al medio ambiente	No
Junta de Vecinos	No	Centro de madres	No
Asociación de agricultores	No	Club Cultural y deportivos	No
Asociación de Comerciantes	No	Cooperativas	No
Asociación de estudiantes	No	Grupos de jóvenes	No
Asociación de Mujeres	No	ONGs o fundaciones de desarrollo	Si
Asociación de productores	No	Sindicatos	No
Asociación Mutualistas	No	Otro	No

P14. ¿Existe en la comunidad algún área natural que es o deba ser protegida?	
Respuestas: a) Si b) No c) N/S d) N/C	
Fuente hídrica (río, lago, laguna, humedad…)	NS/NC
Bosques	NS/NC
Otro	NS/NC

P15. De los siguientes riesgos ¿Cuáles son los principales que existen en su comunidad?			
Ciclones	NS/NC	Inundaciones	NS/NC
Deslizamiento de tierra	NS/NC	Terremotos	NS/NC
Incendios	NS/NC	Otro	NS/NC

P16. De las siguientes entidades, ¿Cuáles existen en la comunidad?			
Cruz Roja	Si	Sistema 9-1-1	Si
Cuerpo de Bomberos	No	Otro	No
Defensa Civil	Si		

II. Percepción sobre el proyecto

P17. ¿Tiene usted conocimiento del proyecto?			
Si	✔	NS/NC	
No			

P18. ¿Considera usted que el proyecto impactara al medio ambiente y su comunidad?			
Si		NS/NC	✔
No			

P19. ¿Cómo entiende que será este impacto?			
Positivo		NS/NC	✔
Negativo			

P20. Cuando el proyecto esté funcionando, cree que podría producir:			
Respuestas			
Contaminación de las aguas	NS/NC	Incendios	NS/NS
Contaminación del aire	NS/NC	Otro	NS/NC
Escapes de gases tóxicos	NS/NC		

P21. Usted cree que este proyecto puede:			
Generar empleos	Si	Contratar servicios en la comunidad	No
Apoyar el desarrollo de la comunidad	Si	Contribuir a usar fuertes de energía menos contaminantes	No
Comprar en negocios locales	No	Proteger al medio ambiente	No

P22. Con la información que tiene sobre este tipo de proyecto o el tipo de proyecto, usted estaría:	
De acuerdo con su ejecución	✔
De acuerdo con condiciones	
En desacuerdo con su ejecución	
NS/NC	

P23. ¿Cuáles son las condiciones?	
Que no afecte el medio ambiente	
Que se contrate la gente de la comunidad	
Otro	

Observaciones:

Encuestador: Juleidy Almonte Almonte

Supervisor: Fran Cáceres

EMPACA Formulario general

(Resultados a ser usados en: Análisis de Interesados y en el Socioeconómico)

Nombre: Ana

Teléfono: 809-505-6043

Fecha: 44448

Provincia: La Romana

Municipio: Villa verde

Sección/Barrio: José Joaquín Pérez

Paraje/sector:

I. Datos demográficos

P1. Edad:	31
P1.1. Rango de edad	
18 a 19	
20 a 29	
30 a 39	✔
40 a 49	
50 a 59	
60 o más	

P2. Sexo	
Masculino	
Femenino	✔

P3. Estado civil			
Casado(a)	✔	Separado de matrimonio legal o religioso	
Unido(a)			
Viudo(a)		Separado(a) de unión libre	
Divorciado(a)		Soltero(a)	

P4. ¿Trabaja usted actualmente?			
Si		No	✔

P5. Tipo de trabajo			
Empleado u obrero del gobierno central o municipal		Profesional que trabaja por cuenta propia	
Empleado u obrero de empresa pública		No profesional que trabaja por cuenta propia	
Empleado u obrero de empresas privadas		Trabajador(a) doméstico(a)	
Empleador o patrón		Otro (especifique)	
Trabajados(a) para un familiar o no familiar sin paga o ganancia			

P6. Nivel educativo			
Preescolar o inicial		Universitario	✔
Primario o básico		Postgrado, Maestría o Doctorado	
Secundario o Medio		NC	

P7. Nacionalidad			
Dominicano/a	✔	Extranjero/a (especifique):	

P8. ¿Aproximadamente cuánto es el gasto mensual de su hogar?			
Menos de 10,000.00.		30,001.00 a 35,000.00	
10,000.00 a 15,000.00		35,001.00 a 40,000.00	
15,001.00 a 20,000.00	✔	40,001.00 a 45,000.00	
20,001.00 a 25,000.00		Mas de 45,000.00.	
25,001.00 a 30,000.00		NC	

P9. ¿Cuántos años tiene viviendo en la comunidad?			
Menos de 1		Entre 11 y 15	
Entre 1 y 5		Mas de 15	✔
Entre 6 y 10			

P10. ¿Más o menos cuál es su ingreso mensual?			
Menos de 10,000.00		30,001.00 a 35,000.00	
10,000.00 a 15,000.00		35,001.00 a 40,000.00	
15,001.00 a 20,000.00		40,001.00 a 45,000.00	
20,001.00 a 25,000.00	✔	Mas de 45,000.00.	
25,001.00 a 30,000.00		NC	

P11. De los siguientes riesgos y fuentes de contaminación, ¿Cuáles afectan a la comunidad?			
Respuestas: a) Si b) No c) N/S d) N/C			
Acumulación de basura	Si	Música alta de bares, colmados o vecinos	No
Aguas estancadas	Si	Pocilga o granja	No
Bomba de gasolina	No	Polvo por calles o carreteras sin pavimentar	No
Cañada con basura o agua contaminada	No	Quema de Basura	No
Congestión de vehículos (taponamiento)	No	Ruido de vehículos y motores	Si
Desechos o residuos de fábrica, taller, hospital	No	Ruidos de fábrica o taller	No
Envasadora de gas	No	Ruidos y/o humos de planta eléctrica	No
Fábrica de productos químicos	No	Vertederos cerca de viviendas	No
Humo o gases de fábrica	No	Otro	No

P12. De los siguientes problemas sociales, ¿Cuáles afectan a la comunidad?			
Respuestas: a) Si b) No c) N/S d) N/C			
Alcoholismo	No	Falta de energía eléctrica	No
Calles con poca o sin iluminación	No	Falta de escuela	No
Calles mal estado	No	Falta de instalaciones deportiva	No
Congestión y trafico desorganizado	No	Falta trabajo	Si
Delincuencia	Si	Problemas con migrantes indocumentados	No
Drogadicción	No	Prostitución	No
Embarazo infantil	No	Otro	Si
Falta de agua	No	Más delicuentes por la falta de empleo	

P13. De las siguientes organizaciones e instituciones, ¿Cuáles existen en la comunidad?			
Respuestas: a) Si b) No c) N/S d) N/C			
Iglesias	Si	Asociaciones de protección al medio ambiente	No
Junta de Vecinos	No	Centro de madres	No
Asociación de agricultores	No	Club Cultural y deportivos	No
Asociación de Comerciantes	No	Cooperativas	No
Asociación de estudiantes	No	Grupos de jóvenes	No
Asociación de Mujeres	No	ONGs o fundaciones de desarrollo	Si
Asociación de productores	No	Sindicatos	No
Asociación Mutualistas	No	Otro	No

P14. ¿Existe en la comunidad algún área natural que es o deba ser protegida?	
Respuestas: a) Si b) No c) N/S d) N/C	
Fuente hídrica (río, lago, laguna, humedad…)	Si
Bosques	NS/NC
Otro	NS/NC

P15. De los siguientes riesgos ¿Cuáles son los principales que existen en su comunidad?			
Ciclones	NS/NC	Inundaciones	NS/NC
Deslizamiento de tierra	NS/NC	Terremotos	NS/NC
Incendios	NS/NC	Otro	NS/NC

P16. De las siguientes entidades, ¿Cuáles existen en la comunidad?			
Cruz Roja	Si	Sistema 9-1-1	Si
Cuerpo de Bomberos	No	Otro	No
Defensa Civil	Si		

II. Percepción sobre el proyecto

P17. ¿Tiene usted conocimiento del proyecto?			
Si	✔	NS/NC	
No			

P18. ¿Considera usted que el proyecto impactara al medio ambiente y su comunidad?			
Si	✔	NS/NC	
No			

P19. ¿Cómo entiende que será este impacto?			
Positivo	✔	NS/NC	
Negativo			

P20. Cuando el proyecto esté funcionando, cree que podría producir:			
Respuestas			
Contaminación de las aguas	NS/NC	Incendios	NS/NS
Contaminación del aire	No	Otro	NS/NC
Escapes de gases tóxicos	NS/NC		

P21. Usted cree que este proyecto puede:			
Generar empleos	Si	Contratar servicios en la comunidad	No
Apoyar el desarrollo de la comunidad	No	Contribuir a usar fuertes de energía menos contaminantes	No
Comprar en negocios locales	Si	Proteger al medio ambiente	No

P22. Con la información que tiene sobre este tipo de proyecto o el tipo de proyecto, usted estaría:	
De acuerdo con su ejecución	✔
De acuerdo con condiciones	
En desacuerdo con su ejecución	
NS/NC	

P23. ¿Cuáles son las condiciones?	
Que no afecte el medio ambiente	
Que se contrate la gente de la comunidad	
Otro	

Observaciones: Los ríos salados y río Dulce necesita. Saneamientos

Encuestador: Juleidy Almonte Almonte

Supervisor: Fran Cáceres

EMPACA Formulario general

(Resultados a ser usados en: Análisis de Interesados y en el Socioeconómico)

Nombre: Tilia

Teléfono: NS/NC

Fecha: 44448

Provincia: La Romana

Municipio: Villa Hermosa

Sección/Barrio: Pica piedra

Paraje/sector:

I. Datos demográficos

P1. Edad:	72
P1.1. Rango de edad	
18 a 19	
20 a 29	
30 a 39	
40 a 49	
50 a 59	
60 o más	✔

P2. Sexo	
Masculino	
Femenino	✔

P3. Estado civil			
Casado(a)		Separado de matrimonio legal o religioso	
Unido(a)			
Viudo(a)		Separado(a) de unión libre	
Divorciado(a)		Soltero(a)	✔

P4. ¿Trabaja usted actualmente?			
Si		No	✔

P5. Tipo de trabajo			
Empleado u obrero del gobierno central o municipal		Profesional que trabaja por cuenta propia	
Empleado u obrero de empresa pública		No profesional que trabaja por cuenta propia	
Empleado u obrero de empresas privadas		Trabajador(a) doméstico(a)	
Empleador o patrón		Otro (especifique)	
Trabajados(a) para un familiar o no familiar sin paga o ganancia			

P6. Nivel educativo			
Preescolar o inicial		Universitario	
Primario o básico	✔	Postgrado, Maestría o Doctorado	
Secundario o Medio		NC	

P7. Nacionalidad			
Dominicano/a	✔	Extranjero/a (especifique):	

P8. ¿Aproximadamente cuánto es el gasto mensual de su hogar?			
Menos de 10,000.00.		30,001.00 a 35,000.00	
10,000.00 a 15,000.00	✔	35,001.00 a 40,000.00	
15,001.00 a 20,000.00		40,001.00 a 45,000.00	
20,001.00 a 25,000.00		Mas de 45,000.00.	
25,001.00 a 30,000.00		NC	

P9. ¿Cuántos años tiene viviendo en la comunidad?			
Menos de 1		Entre 11 y 15	
Entre 1 y 5		Mas de 15	✔
Entre 6 y 10			

P10. ¿Más o menos cuál es su ingreso mensual?			
Menos de 10,000.00		30,001.00 a 35,000.00	
10,000.00 a 15,000.00	✔	35,001.00 a 40,000.00	
15,001.00 a 20,000.00		40,001.00 a 45,000.00	
20,001.00 a 25,000.00		Mas de 45,000.00.	
25,001.00 a 30,000.00		NC	

P11. De los siguientes riesgos y fuentes de contaminación, ¿Cuáles afectan a la comunidad?			
Respuestas: a) Si b) No c) N/S d) N/C			
Acumulación de basura	No	Música alta de bares, colmados o vecinos	No
Aguas estancadas	Si	Pocilga o granja	No
Bomba de gasolina	No	Polvo por calles o carreteras sin pavimentar	No
Cañada con basura o agua contaminada	No	Quema de Basura	No
Congestión de vehículos (taponamiento)	No	Ruido de vehículos y motores	Si
Desechos o residuos de fábrica, taller, hospital	No	Ruidos de fábrica o taller	No
Envasadora de gas	No	Ruidos y/o humos de planta eléctrica	No
Fábrica de productos químicos	No	Vertederos cerca de viviendas	No
Humo o gases de fábrica	Si	Otro	No

P12. De los siguientes problemas sociales, ¿Cuáles afectan a la comunidad?			
Respuestas: a) Si b) No c) N/S d) N/C			
Alcoholismo	No	Falta de energía eléctrica	No
Calles con poca o sin iluminación	No	Falta de escuela	No
Calles mal estado	Si	Falta de instalaciones deportiva	No
Congestión y trafico desorganizado	No	Falta trabajo	No
Delincuencia	Si	Problemas con migrantes indocumentados	No
Drogadicción	Si	Prostitución	No
Embarazo infantil	No	Otro	No
Falta de agua	No		

P13. De las siguientes organizaciones e instituciones, ¿Cuáles existen en la comunidad?			
Respuestas: a) Si b) No c) N/S d) N/C			
Iglesias	Si	Asociaciones de protección al medio ambiente	No
Junta de Vecinos	No	Centro de madres	No
Asociación de agricultores	No	Club Cultural y deportivos	No
Asociación de Comerciantes	No	Cooperativas	No
Asociación de estudiantes	No	Grupos de jóvenes	No
Asociación de Mujeres	No	ONGs o fundaciones de desarrollo	No
Asociación de productores	No	Sindicatos	No
Asociación Mutualistas	No	Otro	No

P14. ¿Existe en la comunidad algún área natural que es o deba ser protegida?	
Respuestas: a) Si b) No c) N/S d) N/C	
Fuente hídrica (río, lago, laguna, humedad…)	NS/NC
Bosques	NS/NC
Otro	NS/NC

P15. De los siguientes riesgos ¿Cuáles son los principales que existen en su comunidad?			
Ciclones	No	Inundaciones	No
Deslizamiento de tierra	No	Terremotos	No
Incendios	No	Otro	No

P16. De las siguientes entidades, ¿Cuáles existen en la comunidad?			
Cruz Roja	No	Sistema 9-1-1	Si
Cuerpo de Bomberos	No	Otro	No
Defensa Civil	No		

II. Percepción sobre el proyecto

P17. ¿Tiene usted conocimiento del proyecto?			
Si	✔	NS/NC	
No			

P18. ¿Considera usted que el proyecto impactara al medio ambiente y su comunidad?			
Si	✔	NS/NC	
No			

P19. ¿Cómo entiende que será este impacto?			
Positivo	✔	NS/NC	
Negativo			

P20. Cuando el proyecto esté funcionando, cree que podría producir:			
Respuestas			
Contaminación de las aguas	No	Incendios	No
Contaminación del aire	No	Otro	NS/NC
Escapes de gases tóxicos	No		

P21. Usted cree que este proyecto puede:			
Generar empleos	Si	Contratar servicios en la comunidad	Si
Apoyar el desarrollo de la comunidad	Si	Contribuir a usar fuertes de energía menos contaminantes	No
Comprar en negocios locales	No	Proteger al medio ambiente	No

P22. Con la información que tiene sobre este tipo de proyecto o el tipo de proyecto, usted estaría:	
De acuerdo con su ejecución	✔
De acuerdo con condiciones	
En desacuerdo con su ejecución	
NS/NC	

P23. ¿Cuáles son las condiciones?	
Que no afecte el medio ambiente	
Que se contrate la gente de la comunidad	
Otro	

Observaciones: Cuando estaba la zona franca no había delicuentes

Encuestador: Juleidy Almonte Almonte

Supervisor: Fran Cáceres

EMPACA Formulario general

(Resultados a ser usados en: Análisis de Interesados y en el Socioeconómico)

Nombre: Johan Guillén

Teléfono: 829-764-1921

Fecha:

Provincia: La Romana

Municipio: Villa Hermosa

Sección/Barrio: Pica piedra

Paraje/sector:

I. Datos demográficos

P1. Edad:	23
P1.1. Rango de edad	
18 a 19	
20 a 29	✔
30 a 39	
40 a 49	
50 a 59	
60 o más	

P2. Sexo	
Masculino	
Femenino	✔

P3. Estado civil			
Casado(a)		Separado de matrimonio legal o religioso	
Unido(a)	✔		
Viudo(a)		Separado(a) de unión libre	
Divorciado(a)		Soltero(a)	

P4. ¿Trabaja usted actualmente?			
Si		No	✔

P5. Tipo de trabajo			
Empleado u obrero del gobierno central o municipal		Profesional que trabaja por cuenta propia	
Empleado u obrero de empresa pública		No profesional que trabaja por cuenta propia	
Empleado u obrero de empresas privadas		Trabajador(a) doméstico(a)	
Empleador o patrón		Otro (especifique)	
Trabajados(a) para un familiar o no familiar sin paga o ganancia			

P6. Nivel educativo			
Preescolar o inicial		Universitario	
Primario o básico		Postgrado, Maestría o Doctorado	
Secundario o Medio	✔	NC	

P7. Nacionalidad			
Dominicano/a	✔	Extranjero/a (especifique):	

P8. ¿Aproximadamente cuánto es el gasto mensual de su hogar?			
Menos de 10,000.00.		30,001.00 a 35,000.00	
10,000.00 a 15,000.00		35,001.00 a 40,000.00	
15,001.00 a 20,000.00		40,001.00 a 45,000.00	
20,001.00 a 25,000.00	✔	Mas de 45,000.00.	
25,001.00 a 30,000.00		NC	

P9. ¿Cuántos años tiene viviendo en la comunidad?			
Menos de 1		Entre 11 y 15	
Entre 1 y 5	✔	Mas de 15	
Entre 6 y 10			

P10. ¿Más o menos cuál es su ingreso mensual?			
Menos de 10,000.00		30,001.00 a 35,000.00	
10,000.00 a 15,000.00		35,001.00 a 40,000.00	
15,001.00 a 20,000.00		40,001.00 a 45,000.00	
20,001.00 a 25,000.00	✔	Mas de 45,000.00.	
25,001.00 a 30,000.00		NC	

P11. De los siguientes riesgos y fuentes de contaminación, ¿Cuáles afectan a la comunidad?			
Respuestas: a) Si b) No c) N/S d) N/C			
Acumulación de basura	Si	Música alta de bares, colmados o vecinos	Si
Aguas estancadas	Si	Pocilga o granja	No
Bomba de gasolina	No	Polvo por calles o carreteras sin pavimentar	No
Cañada con basura o agua contaminada	No	Quema de Basura	No
Congestión de vehículos (taponamiento)	No	Ruido de vehículos y motores	No
Desechos o residuos de fábrica, taller, hospital	No	Ruidos de fábrica o taller	No
Envasadora de gas	No	Ruidos y/o humos de planta eléctrica	No
Fábrica de productos químicos	No	Vertederos cerca de viviendas	No
Humo o gases de fábrica	No	Otro	No

P12. De los siguientes problemas sociales, ¿Cuáles afectan a la comunidad?			
Respuestas: a) Si b) No c) N/S d) N/C			
Alcoholismo	No	Falta de energía eléctrica	No
Calles con poca o sin iluminación	No	Falta de escuela	No
Calles mal estado	No	Falta de instalaciones deportiva	No
Congestión y trafico desorganizado	No	Falta trabajo	Si
Delincuencia	Si	Problemas con migrantes indocumentados	No
Drogadicción	No	Prostitución	No
Embarazo infantil	No	Otro	No
Falta de agua	No		

P13. De las siguientes organizaciones e instituciones, ¿Cuáles existen en la comunidad?			
Respuestas: a) Si b) No c) N/S d) N/C			
Iglesias	Si	Asociaciones de protección al medio ambiente	No
Junta de Vecinos	No	Centro de madres	No
Asociación de agricultores	No	Club Cultural y deportivos	No
Asociación de Comerciantes	No	Cooperativas	No
Asociación de estudiantes	No	Grupos de jóvenes	No
Asociación de Mujeres	No	ONGs o fundaciones de desarrollo	No
Asociación de productores	No	Sindicatos	No
Asociación Mutualistas	No	Otro	No

P14. ¿Existe en la comunidad algún área natural que es o deba ser protegida?	
Respuestas: a) Si b) No c) N/S d) N/C	
Fuente hídrica (río, lago, laguna, humedad…)	NS/NC
Bosques	NS/NC
Otro	NS/NC

P15. De los siguientes riesgos ¿Cuáles son los principales que existen en su comunidad?			
Ciclones	NS/NC	Inundaciones	NS/NC
Deslizamiento de tierra	NS/NC	Terremotos	NS/NC
Incendios	NS/NC	Otro	NS/NC

P16. De las siguientes entidades, ¿Cuáles existen en la comunidad?			
Cruz Roja	No	Sistema 9-1-1	Si
Cuerpo de Bomberos	No	Otro	No
Defensa Civil	No		

II. Percepción sobre el proyecto

P17. ¿Tiene usted conocimiento del proyecto?			
Si	✔	NS/NC	
No			

P18. ¿Considera usted que el proyecto impactara al medio ambiente y su comunidad?			
Si		NS/NC	✔
No			

P19. ¿Cómo entiende que será este impacto?			
Positivo		NS/NC	✔
Negativo			

P20. Cuando el proyecto esté funcionando, cree que podría producir:			
Respuestas			
Contaminación de las aguas	NS/NC	Incendios	NS/NS
Contaminación del aire	NS/NC	Otro	NS/NC
Escapes de gases tóxicos	NS/NC		

P21. Usted cree que este proyecto puede:			
Generar empleos	Si	Contratar servicios en la comunidad	No
Apoyar el desarrollo de la comunidad	Si	Contribuir a usar fuertes de energía menos contaminantes	No
Comprar en negocios locales	No	Proteger al medio ambiente	No

P22. Con la información que tiene sobre este tipo de proyecto o el tipo de proyecto, usted estaría:	
De acuerdo con su ejecución	✔
De acuerdo con condiciones	
En desacuerdo con su ejecución	
NS/NC	

P23. ¿Cuáles son las condiciones?	
Que no afecte el medio ambiente	
Que se contrate la gente de la comunidad	
Otro	

Observaciones:

Encuestador: Juleidy Almonte Almonte

Supervisor: Fran Cáceres

EMPACA Formulario general

(Resultados a ser usados en: Análisis de Interesados y en el Socioeconómico)

Nombre: Genera

Teléfono: 849-625-1145

Fecha: 44448

Provincia: La Romana

Municipio: Villa Hermosa

Sección/Barrio:

Paraje/sector:

I. Datos demográficos

P1. Edad:	73
P1.1. Rango de edad	
18 a 19	
20 a 29	
30 a 39	
40 a 49	
50 a 59	
60 o más	✔

P2. Sexo	
Masculino	
Femenino	✔

P3. Estado civil			
Casado(a)		Separado de matrimonio legal o religioso	
Unido(a)			
Viudo(a)		Separado(a) de unión libre	
Divorciado(a)		Soltero(a)	✔

P4. ¿Trabaja usted actualmente?			
Si		No	✔

P5. Tipo de trabajo			
Empleado u obrero del gobierno central o municipal		Profesional que trabaja por cuenta propia	
Empleado u obrero de empresa pública		No profesional que trabaja por cuenta propia	
Empleado u obrero de empresas privadas		Trabajador(a) doméstico(a)	
Empleador o patrón		Otro (especifique)	
Trabajados(a) para un familiar o no familiar sin paga o ganancia			

P6. Nivel educativo			
Preescolar o inicial		Universitario	
Primario o básico		Postgrado, Maestría o Doctorado	
Secundario o Medio		NC	✔

P7. Nacionalidad			
Dominicano/a	✔	Extranjero/a (especifique):	

P8. ¿Aproximadamente cuánto es el gasto mensual de su hogar?			
Menos de 10,000.00.		30,001.00 a 35,000.00	
10,000.00 a 15,000.00		35,001.00 a 40,000.00	
15,001.00 a 20,000.00		40,001.00 a 45,000.00	
20,001.00 a 25,000.00		Mas de 45,000.00.	
25,001.00 a 30,000.00		NC	

P9. ¿Cuántos años tiene viviendo en la comunidad?			
Menos de 1		Entre 11 y 15	
Entre 1 y 5		Mas de 15	✔
Entre 6 y 10			

P10. ¿Más o menos cuál es su ingreso mensual?			
Menos de 10,000.00		30,001.00 a 35,000.00	
10,000.00 a 15,000.00		35,001.00 a 40,000.00	
15,001.00 a 20,000.00		40,001.00 a 45,000.00	
20,001.00 a 25,000.00		Mas de 45,000.00.	
25,001.00 a 30,000.00		NC	

P11. De los siguientes riesgos y fuentes de contaminación, ¿Cuáles afectan a la comunidad?			
Respuestas:	a) Si b) No c) N/S d) N/C		
Acumulación de basura	Si	Música alta de bares, colmados o vecinos	No
Aguas estancadas	No	Pocilga o granja	No
Bomba de gasolina	No	Polvo por calles o carreteras sin pavimentar	No
Cañada con basura o agua contaminada	No	Quema de Basura	No
Congestión de vehículos (taponamiento)	No	Ruido de vehículos y motores	Si
Desechos o residuos de fábrica, taller, hospital	No	Ruidos de fábrica o taller	No
Envasadora de gas	No	Ruidos y/o humos de planta eléctrica	No
Fábrica de productos químicos	No	Vertederos cerca de viviendas	No
Humo o gases de fábrica	No	Otro	No

P12. De los siguientes problemas sociales, ¿Cuáles afectan a la comunidad?			
Respuestas: a) Si b) No c) N/S d) N/C			
Alcoholismo	No	Falta de energía eléctrica	No
Calles con poca o sin iluminación	No	Falta de escuela	No
Calles mal estado	Si	Falta de instalaciones deportiva	No
Congestión y trafico desorganizado	No	Falta trabajo	No
Delincuencia	Si	Problemas con migrantes indocumentados	No
Drogadicción	No	Prostitución	No
Embarazo infantil	No	Otro	No
Falta de agua	No		

P13. De las siguientes organizaciones e instituciones, ¿Cuáles existen en la comunidad?			
Respuestas: a) Si b) No c) N/S d) N/C			
Iglesias	Si	Asociaciones de protección al medio ambiente	No
Junta de Vecinos	No	Centro de madres	No
Asociación de agricultores	No	Club Cultural y deportivos	No
Asociación de Comerciantes	No	Cooperativas	No
Asociación de estudiantes	No	Grupos de jóvenes	No
Asociación de Mujeres	No	ONGs o fundaciones de desarrollo	No
Asociación de productores	No	Sindicatos	No
Asociación Mutualistas	No	Otro	No

P14. ¿Existe en la comunidad algún área natural que es o deba ser protegida?	
Respuestas: a) Si b) No c) N/S d) N/C	
Fuente hídrica (río, lago, laguna, humedad…)	NS/NC
Bosques	NS/NC
Otro	NS/NC

P15. De los siguientes riesgos ¿Cuáles son los principales que existen en su comunidad?			
Ciclones	NS/NC	Inundaciones	NS/NC
Deslizamiento de tierra	NS/NC	Terremotos	NS/NC
Incendios	NS/NC	Otro	NS/NC

P16. De las siguientes entidades, ¿Cuáles existen en la comunidad?			
Cruz Roja	No	Sistema 9-1-1	Si
Cuerpo de Bomberos	No	Otro	No
Defensa Civil	No		

II. Percepción sobre el proyecto

P17. ¿Tiene usted conocimiento del proyecto?			
Si	✔	NS/NC	
No			

P18. ¿Considera usted que el proyecto impactara al medio ambiente y su comunidad?			
Si		NS/NC	✔
No			

P19. ¿Cómo entiende que será este impacto?			
Positivo		NS/NC	✔
Negativo			

P20. Cuando el proyecto esté funcionando, cree que podría producir:			
Respuestas			
Contaminación de las aguas	NS/NC	Incendios	NS/NS
Contaminación del aire	NS/NC	Otro	NS/NC
Escapes de gases tóxicos	NS/NC		

P21. Usted cree que este proyecto puede:			
Generar empleos	Si	Contratar servicios en la comunidad	No
Apoyar el desarrollo de la comunidad	No	Contribuir a usar fuertes de energía menos contaminantes	No
Comprar en negocios locales	No	Proteger al medio ambiente	No

P22. Con la información que tiene sobre este tipo de proyecto o el tipo de proyecto, usted estaría:	
De acuerdo con su ejecución	✔
De acuerdo con condiciones	
En desacuerdo con su ejecución	
NS/NC	

P23. ¿Cuáles son las condiciones?	
Que no afecte el medio ambiente	
Que se contrate la gente de la comunidad	
Otro	

Observaciones:

Encuestador: Juleidy Almonte Almonte

Supervisor: Fran Cáceres

EMPACA Formulario general

(Resultados a ser usados en: Análisis de Interesados y en el Socioeconómico)

Nombre: Josefina

Teléfono: 809-370-8186

Fecha: 44448

Provincia: La Romana

Municipio: Villa Hermosa

Sección/Barrio: Calle 3ra

Paraje/sector:

I. Datos demográficos

P1. Edad:	56
P1.1. Rango de edad	
18 a 19	
20 a 29	
30 a 39	
40 a 49	
50 a 59	✔
60 o más	

P2. Sexo	
Masculino	
Femenino	✔

P3. Estado civil			
Casado(a)		Separado de matrimonio legal o religioso	
Unido(a)	✔		
Viudo(a)		Separado(a) de unión libre	
Divorciado(a)		Soltero(a)	

P4. ¿Trabaja usted actualmente?			
Si	✔	No	

P5. Tipo de trabajo			
Empleado u obrero del gobierno central o municipal		Profesional que trabaja por cuenta propia	
Empleado u obrero de empresa pública		No profesional que trabaja por cuenta propia	
Empleado u obrero de empresas privadas		Trabajador(a) doméstico(a)	
Empleador o patrón		Otro (especifique)	✔
Trabajados(a) para un familiar o no familiar sin paga o ganancia		Doméstica	

P6. Nivel educativo			
Preescolar o inicial		Universitario	
Primario o básico	✔	Postgrado, Maestría o Doctorado	
Secundario o Medio		NC	

P7. Nacionalidad			
Dominicano/a	✔	Extranjero/a (especifique):	

P8. ¿Aproximadamente cuánto es el gasto mensual de su hogar?			
Menos de 10,000.00.		30,001.00 a 35,000.00	
10,000.00 a 15,000.00	✔	35,001.00 a 40,000.00	
15,001.00 a 20,000.00		40,001.00 a 45,000.00	
20,001.00 a 25,000.00		Mas de 45,000.00.	
25,001.00 a 30,000.00		NC	

P9. ¿Cuántos años tiene viviendo en la comunidad?			
Menos de 1		Entre 11 y 15	
Entre 1 y 5		Mas de 15	✔
Entre 6 y 10			

P10. ¿Más o menos cuál es su ingreso mensual?			
Menos de 10,000.00		30,001.00 a 35,000.00	
10,000.00 a 15,000.00	✔	35,001.00 a 40,000.00	
15,001.00 a 20,000.00		40,001.00 a 45,000.00	
20,001.00 a 25,000.00		Mas de 45,000.00.	
25,001.00 a 30,000.00		NC	

P11. De los siguientes riesgos y fuentes de contaminación, ¿Cuáles afectan a la comunidad?			
Respuestas: a) Si b) No c) N/S d) N/C			
Acumulación de basura	Si	Música alta de bares, colmados o vecinos	No
Aguas estancadas	No	Pocilga o granja	No
Bomba de gasolina	No	Polvo por calles o carreteras sin pavimentar	No
Cañada con basura o agua contaminada	No	Quema de Basura	No
Congestión de vehículos (taponamiento)	No	Ruido de vehículos y motores	Si
Desechos o residuos de fábrica, taller, hospital	No	Ruidos de fábrica o taller	No
Envasadora de gas	No	Ruidos y/o humos de planta eléctrica	No
Fábrica de productos químicos	No	Vertederos cerca de viviendas	No
Humo o gases de fábrica	No	Otro	No

P12. De los siguientes problemas sociales, ¿Cuáles afectan a la comunidad?			
Respuestas: a) Si b) No c) N/S d) N/C			
Alcoholismo	No	Falta de energía eléctrica	No
Calles con poca o sin iluminación	Si	Falta de escuela	No
Calles mal estado	Si	Falta de instalaciones deportiva	No
Congestión y trafico desorganizado	No	Falta trabajo	Si
Delincuencia	Si	Problemas con migrantes indocumentados	No
Drogadicción	No	Prostitución	No
Embarazo infantil	No	Otro	No
Falta de agua	No		

P13. De las siguientes organizaciones e instituciones, ¿Cuáles existen en la comunidad?			
Respuestas: a) Si b) No c) N/S d) N/C			
Iglesias	Si	Asociaciones de protección al medio ambiente	No
Junta de Vecinos	No	Centro de madres	No
Asociación de agricultores	No	Club Cultural y deportivos	No
Asociación de Comerciantes	No	Cooperativas	No
Asociación de estudiantes	No	Grupos de jóvenes	No
Asociación de Mujeres	No	ONGs o fundaciones de desarrollo	No
Asociación de productores	No	Sindicatos	No
Asociación Mutualistas	No	Otro	No

P14. ¿Existe en la comunidad algún área natural que es o deba ser protegida?	
Respuestas: a) Si b) No c) N/S d) N/C	
Fuente hídrica (río, lago, laguna, humedad…)	NS/NC
Bosques	NS/NC
Otro	NS/NC

P15. De los siguientes riesgos ¿Cuáles son los principales que existen en su comunidad?			
Ciclones	NS/NC	Inundaciones	NS/NC
Deslizamiento de tierra	NS/NC	Terremotos	NS/NC
Incendios	NS/NC	Otro	NS/NC

P16. De las siguientes entidades, ¿Cuáles existen en la comunidad?			
Cruz Roja	No	Sistema 9-1-1	Si
Cuerpo de Bomberos	No	Otro	No
Defensa Civil	No		

II. Percepción sobre el proyecto

P17. ¿Tiene usted conocimiento del proyecto?			
Si	✔	NS/NC	
No			

P18. ¿Considera usted que el proyecto impactara al medio ambiente y su comunidad?			
Si		NS/NC	
No	✔		

P19. ¿Cómo entiende que será este impacto?			
Positivo	✔	NS/NC	
Negativo			

P20. Cuando el proyecto esté funcionando, cree que podría producir:			
Respuestas			
Contaminación de las aguas	NS/NC	Incendios	NS/NS
Contaminación del aire	NS/NC	Otro	NS/NC
Escapes de gases tóxicos	NS/NC		

P21. Usted cree que este proyecto puede:			
Generar empleos	Si	Contratar servicios en la comunidad	No
Apoyar el desarrollo de la comunidad	Si	Contribuir a usar fuertes de energía menos contaminantes	No
Comprar en negocios locales	Si	Proteger al medio ambiente	No

P22. Con la información que tiene sobre este tipo de proyecto o el tipo de proyecto, usted estaría:	
De acuerdo con su ejecución	✔
De acuerdo con condiciones	
En desacuerdo con su ejecución	
NS/NC	

P23. ¿Cuáles son las condiciones?	
Que no afecte el medio ambiente	
Que se contrate la gente de la comunidad	
Otro	

Observaciones:

Encuestador: Juleidy Almonte Almonte

Supervisor: Fran Cáceres

EMPACA Formulario general

(Resultados a ser usados en: Análisis de Interesados y en el Socioeconómico)

Nombre: Bartolo Sánchez Mota

Teléfono: NS/NC

Fecha: 44448

Provincia: La Romana

Municipio: Villa Hermosa

Sección/Barrio: Calle 4ta

Paraje/sector:

I. Datos demográficos

P1. Edad:	75
P1.1. Rango de edad	
18 a 19	
20 a 29	
30 a 39	
40 a 49	
50 a 59	
60 o más	✔

P2. Sexo	
Masculino	✔
Femenino	

P3. Estado civil			
Casado(a)		Separado de matrimonio legal o religioso	
Unido(a)			
Viudo(a)		Separado(a) de unión libre	
Divorciado(a)		Soltero(a)	✔

P4. ¿Trabaja usted actualmente?			
Si		No	✔

P5. Tipo de trabajo			
Empleado u obrero del gobierno central o municipal		Profesional que trabaja por cuenta propia	
Empleado u obrero de empresa pública		No profesional que trabaja por cuenta propia	
Empleado u obrero de empresas privadas		Trabajador(a) doméstico(a)	
Empleador o patrón		Otro (especifique)	
Trabajados(a) para un familiar o no familiar sin paga o ganancia			

P6. Nivel educativo			
Preescolar o inicial		Universitario	
Primario o básico	✔	Postgrado, Maestría o Doctorado	
Secundario o Medio		NC	

P7. Nacionalidad			
Dominicano/a	✔	Extranjero/a (especifique):	

P8. ¿Aproximadamente cuánto es el gasto mensual de su hogar?			
Menos de 10,000.00.		30,001.00 a 35,000.00	
10,000.00 a 15,000.00		35,001.00 a 40,000.00	
15,001.00 a 20,000.00		40,001.00 a 45,000.00	
20,001.00 a 25,000.00		Mas de 45,000.00.	
25,001.00 a 30,000.00		NC	

P9. ¿Cuántos años tiene viviendo en la comunidad?			
Menos de 1		Entre 11 y 15	
Entre 1 y 5		Mas de 15	✔
Entre 6 y 10			

P10. ¿Más o menos cuál es su ingreso mensual?			
Menos de 10,000.00		30,001.00 a 35,000.00	
10,000.00 a 15,000.00		35,001.00 a 40,000.00	
15,001.00 a 20,000.00		40,001.00 a 45,000.00	
20,001.00 a 25,000.00		Mas de 45,000.00.	
25,001.00 a 30,000.00		NC	

P11. De los siguientes riesgos y fuentes de contaminación, ¿Cuáles afectan a la comunidad?			
Respuestas:	a) Si b) No c) N/S d) N/C		
Acumulación de basura	No	Música alta de bares, colmados o vecinos	No
Aguas estancadas	No	Pocilga o granja	No
Bomba de gasolina	No	Polvo por calles o carreteras sin pavimentar	No
Cañada con basura o agua contaminada	No	Quema de Basura	No
Congestión de vehículos (taponamiento)	No	Ruido de vehículos y motores	Si
Desechos o residuos de fábrica, taller, hospital	No	Ruidos de fábrica o taller	No
Envasadora de gas	No	Ruidos y/o humos de planta eléctrica	No
Fábrica de productos químicos	No	Vertederos cerca de viviendas	No
Humo o gases de fábrica	No	Otro	No

P12. De los siguientes problemas sociales, ¿Cuáles afectan a la comunidad?			
Respuestas: a) Si b) No c) N/S d) N/C			
Alcoholismo	No	Falta de energía eléctrica	No
Calles con poca o sin iluminación	Si	Falta de escuela	No
Calles mal estado	Si	Falta de instalaciones deportiva	No
Congestión y trafico desorganizado	No	Falta trabajo	No
Delincuencia	Si	Problemas con migrantes indocumentados	No
Drogadicción	No	Prostitución	No
Embarazo infantil	No	Otro	No
Falta de agua	Si		

P13. De las siguientes organizaciones e instituciones, ¿Cuáles existen en la comunidad?			
Respuestas: a) Si b) No c) N/S d) N/C			
Iglesias	Si	Asociaciones de protección al medio ambiente	No
Junta de Vecinos	No	Centro de madres	No
Asociación de agricultores	No	Club Cultural y deportivos	No
Asociación de Comerciantes	No	Cooperativas	No
Asociación de estudiantes	No	Grupos de jóvenes	No
Asociación de Mujeres	No	ONGs o fundaciones de desarrollo	No
Asociación de productores	No	Sindicatos	No
Asociación Mutualistas	No	Otro	No

P14. ¿Existe en la comunidad algún área natural que es o deba ser protegida?	
Respuestas: a) Si b) No c) N/S d) N/C	
Fuente hídrica (río, lago, laguna, humedad…)	NS/NC
Bosques	NS/NC
Otro	NS/NC

P15. De los siguientes riesgos ¿Cuáles son los principales que existen en su comunidad?			
Ciclones	NS/NC	Inundaciones	NS/NC
Deslizamiento de tierra	NS/NC	Terremotos	NS/NC
Incendios	NS/NC	Otro	NS/NC

P16. De las siguientes entidades, ¿Cuáles existen en la comunidad?			
Cruz Roja	No	Sistema 9-1-1	Si
Cuerpo de Bomberos	No	Otro	No
Defensa Civil	No		

II. Percepción sobre el proyecto

P17. ¿Tiene usted conocimiento del proyecto?			
Si	✔	NS/NC	
No			

P18. ¿Considera usted que el proyecto impactara al medio ambiente y su comunidad?			
Si	✔	NS/NC	
No			

P19. ¿Cómo entiende que será este impacto?			
Positivo	✔	NS/NC	
Negativo			

P20. Cuando el proyecto esté funcionando, cree que podría producir:			
Respuestas			
Contaminación de las aguas	NS/NC	Incendios	NS/NS
Contaminación del aire	NS/NC	Otro	NS/NC
Escapes de gases tóxicos	NS/NC		

P21. Usted cree que este proyecto puede:			
Generar empleos	Si	Contratar servicios en la comunidad	No
Apoyar el desarrollo de la comunidad	Si	Contribuir a usar fuertes de energía menos contaminantes	No
Comprar en negocios locales	Si	Proteger al medio ambiente	No

P22. Con la información que tiene sobre este tipo de proyecto o el tipo de proyecto, usted estaría:	
De acuerdo con su ejecución	
De acuerdo con condiciones	✔
En desacuerdo con su ejecución	
NS/NC	

P23. ¿Cuáles son las condiciones?	
Que no afecte el medio ambiente	✔
Que se contrate la gente de la comunidad	
Otro	

Observaciones:

Encuestador: Juleidy Almonte Almonte

Supervisor: Fran Cáceres

EMPACA Formulario general

(Resultados a ser usados en: Análisis de Interesados y en el Socioeconómico)

Nombre: Ondina

Teléfono: NS/NC

Fecha: 44448

Provincia: La Romana

Municipio: Villa Hermosa

Sección/Barrio: Calle duarte

Paraje/sector:

I. Datos demográficos

P1. Edad:	60
P1.1. Rango de edad	
18 a 19	
20 a 29	
30 a 39	
40 a 49	
50 a 59	
60 o más	✔

P2. Sexo	
Masculino	
Femenino	✔

P3. Estado civil			
Casado(a)	✔	Separado de matrimonio legal o religioso	
Unido(a)			
Viudo(a)		Separado(a) de unión libre	
Divorciado(a)		Soltero(a)	

P4. ¿Trabaja usted actualmente?			
Si	✔	No	

P5. Tipo de trabajo			
Empleado u obrero del gobierno central o municipal		Profesional que trabaja por cuenta propia	
Empleado u obrero de empresa pública	✔	No profesional que trabaja por cuenta propia	
Empleado u obrero de empresas privadas		Trabajador(a) doméstico(a)	
Empleador o patrón		Otro (especifique)	
Trabajados(a) para un familiar o no familiar sin paga o ganancia			

P6. Nivel educativo			
Preescolar o inicial		Universitario	✔
Primario o básico		Postgrado, Maestría o Doctorado	
Secundario o Medio		NC	

P7. Nacionalidad			
Dominicano/a	✔	Extranjero/a (especifique):	

P8. ¿Aproximadamente cuánto es el gasto mensual de su hogar?			
Menos de 10,000.00.		30,001.00 a 35,000.00	
10,000.00 a 15,000.00		35,001.00 a 40,000.00	
15,001.00 a 20,000.00		40,001.00 a 45,000.00	
20,001.00 a 25,000.00		Mas de 45,000.00.	
25,001.00 a 30,000.00		NC	

P9. ¿Cuántos años tiene viviendo en la comunidad?			
Menos de 1		Entre 11 y 15	
Entre 1 y 5		Mas de 15	✔
Entre 6 y 10			

P10. ¿Más o menos cuál es su ingreso mensual?			
Menos de 10,000.00		30,001.00 a 35,000.00	
10,000.00 a 15,000.00		35,001.00 a 40,000.00	
15,001.00 a 20,000.00		40,001.00 a 45,000.00	
20,001.00 a 25,000.00		Mas de 45,000.00.	
25,001.00 a 30,000.00		NC	

P11. De los siguientes riesgos y fuentes de contaminación, ¿Cuáles afectan a la comunidad?			
Respuestas: a) Si b) No c) N/S d) N/C			
Acumulación de basura	No	Música alta de bares, colmados o vecinos	No
Aguas estancadas	Si	Pocilga o granja	No
Bomba de gasolina	No	Polvo por calles o carreteras sin pavimentar	No
Cañada con basura o agua contaminada	No	Quema de Basura	No
Congestión de vehículos (taponamiento)	No	Ruido de vehículos y motores	Si
Desechos o residuos de fábrica, taller, hospital	No	Ruidos de fábrica o taller	No
Envasadora de gas	No	Ruidos y/o humos de planta eléctrica	No
Fábrica de productos químicos	No	Vertederos cerca de viviendas	No
Humo o gases de fábrica	No	Otro	No

P12. De los siguientes problemas sociales, ¿Cuáles afectan a la comunidad?			
Respuestas: a) Si b) No c) N/S d) N/C			
Alcoholismo	No	Falta de energía eléctrica	No
Calles con poca o sin iluminación	No	Falta de escuela	No
Calles mal estado	No	Falta de instalaciones deportiva	No
Congestión y trafico desorganizado	No	Falta trabajo	No
Delincuencia	Si	Problemas con migrantes indocumentados	No
Drogadicción	Si	Prostitución	No
Embarazo infantil	No	Otro	Si
Falta de agua	No	Conflicto con extranjero haitiano	

P13. De las siguientes organizaciones e instituciones, ¿Cuáles existen en la comunidad?			
Respuestas: a) Si b) No c) N/S d) N/C			
Iglesias	Si	Asociaciones de protección al medio ambiente	No
Junta de Vecinos	No	Centro de madres	No
Asociación de agricultores	No	Club Cultural y deportivos	No
Asociación de Comerciantes	No	Cooperativas	No
Asociación de estudiantes	No	Grupos de jóvenes	No
Asociación de Mujeres	No	ONGs o fundaciones de desarrollo	No
Asociación de productores	No	Sindicatos	No
Asociación Mutualistas	No	Otro	No

P14. ¿Existe en la comunidad algún área natural que es o deba ser protegida?	
Respuestas: a) Si b) No c) N/S d) N/C	
Fuente hídrica (río, lago, laguna, humedad…)	NS/NC
Bosques	NS/NC
Otro	NS/NC

P15. De los siguientes riesgos ¿Cuáles son los principales que existen en su comunidad?			
Ciclones	NS/NC	Inundaciones	NS/NC
Deslizamiento de tierra	NS/NC	Terremotos	NS/NC
Incendios	NS/NC	Otro	NS/NC

P16. De las siguientes entidades, ¿Cuáles existen en la comunidad?			
Cruz Roja	No	Sistema 9-1-1	Si
Cuerpo de Bomberos	No	Otro	No
Defensa Civil	No		

II. Percepción sobre el proyecto

P17. ¿Tiene usted conocimiento del proyecto?			
Si	✔	NS/NC	
No			

P18. ¿Considera usted que el proyecto impactara al medio ambiente y su comunidad?			
Si	✔	NS/NC	
No			

P19. ¿Cómo entiende que será este impacto?			
Positivo	✔	NS/NC	
Negativo			

P20. Cuando el proyecto esté funcionando, cree que podría producir:			
Respuestas			
Contaminación de las aguas	NS/NC	Incendios	NS/NS
Contaminación del aire	NS/NC	Otro	NS/NC
Escapes de gases tóxicos	NS/NC		

P21. Usted cree que este proyecto puede:			
Generar empleos	Si	Contratar servicios en la comunidad	No
Apoyar el desarrollo de la comunidad	Si	Contribuir a usar fuertes de energía menos contaminantes	No
Comprar en negocios locales	No	Proteger al medio ambiente	No

P22. Con la información que tiene sobre este tipo de proyecto o el tipo de proyecto, usted estaría:	
De acuerdo con su ejecución	✔
De acuerdo con condiciones	
En desacuerdo con su ejecución	
NS/NC	

P23. ¿Cuáles son las condiciones?	
Que no afecte el medio ambiente	
Que se contrate la gente de la comunidad	
Otro	

Observaciones:

Encuestador: Juleidy Almonte Almonte

Supervisor: Fran Cáceres

EMPACA Formulario general

(Resultados a ser usados en: Análisis de Interesados y en el Socioeconómico)

Nombre: Rosi

Teléfono: 829-349-1779

Fecha: 44448

Provincia: La Romana

Municipio: Villa Hermosa

Sección/Barrio: Calle 3ra

Paraje/sector:

I. Datos demográficos

P1. Edad:	56
P1.1. Rango de edad	
18 a 19	
20 a 29	
30 a 39	
40 a 49	
50 a 59	✔
60 o más	

P2. Sexo	
Masculino	
Femenino	✔

P3. Estado civil			
Casado(a)	✔	Separado de matrimonio legal o religioso	
Unido(a)			
Viudo(a)		Separado(a) de unión libre	
Divorciado(a)		Soltero(a)	

P4. ¿Trabaja usted actualmente?			
Si	✔	No	

P5. Tipo de trabajo			
Empleado u obrero del gobierno central o municipal		Profesional que trabaja por cuenta propia	
Empleado u obrero de empresa pública		No profesional que trabaja por cuenta propia	✔
Empleado u obrero de empresas privadas		Trabajador(a) doméstico(a)	
Empleador o patrón		Otro (especifique)	
Trabajados(a) para un familiar o no familiar sin paga o ganancia			

P6. Nivel educativo			
Preescolar o inicial		Universitario	✔
Primario o básico		Postgrado, Maestría o Doctorado	
Secundario o Medio		NC	

P7. Nacionalidad			
Dominicano/a	✔	Extranjero/a (especifique):	

P8. ¿Aproximadamente cuánto es el gasto mensual de su hogar?			
Menos de 10,000.00.		30,001.00 a 35,000.00	
10,000.00 a 15,000.00		35,001.00 a 40,000.00	
15,001.00 a 20,000.00	✔	40,001.00 a 45,000.00	
20,001.00 a 25,000.00		Mas de 45,000.00.	
25,001.00 a 30,000.00		NC	

P9. ¿Cuántos años tiene viviendo en la comunidad?			
Menos de 1		Entre 11 y 15	
Entre 1 y 5		Mas de 15	✔
Entre 6 y 10			

P10. ¿Más o menos cuál es su ingreso mensual?			
Menos de 10,000.00		30,001.00 a 35,000.00	
10,000.00 a 15,000.00		35,001.00 a 40,000.00	
15,001.00 a 20,000.00	✔	40,001.00 a 45,000.00	
20,001.00 a 25,000.00		Mas de 45,000.00.	
25,001.00 a 30,000.00		NC	

P11. De los siguientes riesgos y fuentes de contaminación, ¿Cuáles afectan a la comunidad?			
Respuestas: a) Si b) No c) N/S d) N/C			
Acumulación de basura	Si	Música alta de bares, colmados o vecinos	No
Aguas estancadas	Si	Pocilga o granja	No
Bomba de gasolina	No	Polvo por calles o carreteras sin pavimentar	No
Cañada con basura o agua contaminada	No	Quema de Basura	No
Congestión de vehículos (taponamiento)	No	Ruido de vehículos y motores	No
Desechos o residuos de fábrica, taller, hospital	No	Ruidos de fábrica o taller	No
Envasadora de gas	No	Ruidos y/o humos de planta eléctrica	No
Fábrica de productos químicos	No	Vertederos cerca de viviendas	No
Humo o gases de fábrica	No	Otro	No

P12. De los siguientes problemas sociales, ¿Cuáles afectan a la comunidad?			
Respuestas: a) Si b) No c) N/S d) N/C			
Alcoholismo	No	Falta de energía eléctrica	No
Calles con poca o sin iluminación	No	Falta de escuela	No
Calles mal estado	No	Falta de instalaciones deportiva	No
Congestión y trafico desorganizado	No	Falta trabajo	Si
Delincuencia	Si	Problemas con migrantes indocumentados	No
Drogadicción	No	Prostitución	No
Embarazo infantil	No	Otro	No
Falta de agua	No		

P13. De las siguientes organizaciones e instituciones, ¿Cuáles existen en la comunidad?			
Respuestas: a) Si b) No c) N/S d) N/C			
Iglesias	Si	Asociaciones de protección al medio ambiente	No
Junta de Vecinos	No	Centro de madres	No
Asociación de agricultores	No	Club Cultural y deportivos	No
Asociación de Comerciantes	No	Cooperativas	No
Asociación de estudiantes	No	Grupos de jóvenes	No
Asociación de Mujeres	No	ONGs o fundaciones de desarrollo	No
Asociación de productores	No	Sindicatos	No
Asociación Mutualistas	No	Otro	No

P14. ¿Existe en la comunidad algún área natural que es o deba ser protegida?	
Respuestas: a) Si b) No c) N/S d) N/C	
Fuente hídrica (río, lago, laguna, humedad…)	NS/NC
Bosques	NS/NC
Otro	NS/NC

P15. De los siguientes riesgos ¿Cuáles son los principales que existen en su comunidad?			
Ciclones	NS/NC	Inundaciones	NS/NC
Deslizamiento de tierra	NS/NC	Terremotos	NS/NC
Incendios	NS/NC	Otro	NS/NC

P16. De las siguientes entidades, ¿Cuáles existen en la comunidad?			
Cruz Roja	No	Sistema 9-1-1	Si
Cuerpo de Bomberos	No	Otro	No
Defensa Civil	No		

II. Percepción sobre el proyecto

P17. ¿Tiene usted conocimiento del proyecto?			
Si	✔	NS/NC	
No			

P18. ¿Considera usted que el proyecto impactara al medio ambiente y su comunidad?			
Si	✔	NS/NC	
No			

P19. ¿Cómo entiende que será este impacto?			
Positivo	✔	NS/NC	
Negativo			

P20. Cuando el proyecto esté funcionando, cree que podría producir:			
Respuestas			
Contaminación de las aguas	NS/NC	Incendios	NS/NS
Contaminación del aire	NS/NC	Otro	NS/NC
Escapes de gases tóxicos	NS/NC		

P21. Usted cree que este proyecto puede:			
Generar empleos	Si	Contratar servicios en la comunidad	No
Apoyar el desarrollo de la comunidad	Si	Contribuir a usar fuertes de energía menos contaminantes	No
Comprar en negocios locales	Si	Proteger al medio ambiente	No

P22. Con la información que tiene sobre este tipo de proyecto o el tipo de proyecto, usted estaría:	
De acuerdo con su ejecución	✔
De acuerdo con condiciones	
En desacuerdo con su ejecución	
NS/NC	

P23. ¿Cuáles son las condiciones?	
Que no afecte el medio ambiente	
Que se contrate la gente de la comunidad	
Otro	

Observaciones:

Encuestador: Juleidy Almonte Almonte

Supervisor: Fran Cáceres

EMPACA Formulario general

(Resultados a ser usados en: Análisis de Interesados y en el Socioeconómico)

Nombre: Fredy Antonio

Municipio: Villa Hermosa

Teléfono: NS/NC

Sección/Barrio: Calle 3ra

Fecha:

Paraje/sector:

Provincia: La Romana

I. Datos demográficos

P1. Edad:	60
P1.1. Rango de edad	
18 a 19	
20 a 29	
30 a 39	
40 a 49	
50 a 59	
60 o más	✔

P2. Sexo	
Masculino	
Femenino	✔

P3. Estado civil			
Casado(a)		Separado de matrimonio legal o religioso	
Unido(a)			
Viudo(a)		Separado(a) de unión libre	
Divorciado(a)		Soltero(a)	

P4. ¿Trabaja usted actualmente?			
Si		No	✔

P5. Tipo de trabajo			
Empleado u obrero del gobierno central o municipal		Profesional que trabaja por cuenta propia	
Empleado u obrero de empresa pública		No profesional que trabaja por cuenta propia	
Empleado u obrero de empresas privadas		Trabajador(a) doméstico(a)	
Empleador o patrón		Otro (especifique)	
Trabajados(a) para un familiar o no familiar sin paga o ganancia			

P6. Nivel educativo			
Preescolar o inicial		Universitario	
Primario o básico		Postgrado, Maestría o Doctorado	
Secundario o Medio		NC	✔

P7. Nacionalidad			
Dominicano/a	✔	Extranjero/a (especifique):	

P8. ¿Aproximadamente cuánto es el gasto mensual de su hogar?			
Menos de 10,000.00.		30,001.00 a 35,000.00	
10,000.00 a 15,000.00		35,001.00 a 40,000.00	
15,001.00 a 20,000.00		40,001.00 a 45,000.00	
20,001.00 a 25,000.00		Mas de 45,000.00.	
25,001.00 a 30,000.00		NC	

P9. ¿Cuántos años tiene viviendo en la comunidad?			
Menos de 1		Entre 11 y 15	
Entre 1 y 5		Mas de 15	✔
Entre 6 y 10			

P10. ¿Más o menos cuál es su ingreso mensual?			
Menos de 10,000.00		30,001.00 a 35,000.00	
10,000.00 a 15,000.00		35,001.00 a 40,000.00	
15,001.00 a 20,000.00		40,001.00 a 45,000.00	
20,001.00 a 25,000.00		Mas de 45,000.00.	
25,001.00 a 30,000.00		NC	

P11. De los siguientes riesgos y fuentes de contaminación, ¿Cuáles afectan a la comunidad?			
Respuestas:	a) Si b) No c) N/S d) N/C		
Acumulación de basura	No	Música alta de bares, colmados o vecinos	Si
Aguas estancadas	No	Pocilga o granja	No
Bomba de gasolina	No	Polvo por calles o carreteras sin pavimentar	No
Cañada con basura o agua contaminada	No	Quema de Basura	No
Congestión de vehículos (taponamiento)	No	Ruido de vehículos y motores	Si
Desechos o residuos de fábrica, taller, hospital	No	Ruidos de fábrica o taller	No
Envasadora de gas	No	Ruidos y/o humos de planta eléctrica	No
Fábrica de productos químicos	No	Vertederos cerca de viviendas	No
Humo o gases de fábrica	No	Otro	Si
		Polvo de Sahara	

P12. De los siguientes problemas sociales, ¿Cuáles afectan a la comunidad?			
Respuestas: a) Si b) No c) N/S d) N/C			
Alcoholismo	NS/NC	Falta de energía eléctrica	NS/NC
Calles con poca o sin iluminación	NS/NC	Falta de escuela	NS/NC
Calles mal estado	NS/NC	Falta de instalaciones deportiva	NS/NC
Congestión y trafico desorganizado	NS/NC	Falta trabajo	NS/NC
Delincuencia	NS/NC	Problemas con migrantes indocumentados	NS/NC
Drogadicción	NS/NC	Prostitución	NS/NC
Embarazo infantil	NS/NC	Otro	NS/NC
Falta de agua	NS/NC		

P13. De las siguientes organizaciones e instituciones, ¿Cuáles existen en la comunidad?			
Respuestas: a) Si b) No c) N/S d) N/C			
Iglesias	Si	Asociaciones de protección al medio ambiente	No
Junta de Vecinos	No	Centro de madres	No
Asociación de agricultores	No	Club Cultural y deportivos	No
Asociación de Comerciantes	No	Cooperativas	No
Asociación de estudiantes	No	Grupos de jóvenes	No
Asociación de Mujeres	No	ONGs o fundaciones de desarrollo	No
Asociación de productores	No	Sindicatos	No
Asociación Mutualistas	No	Otro	No

P14. ¿Existe en la comunidad algún área natural que es o deba ser protegida?	
Respuestas: a) Si b) No c) N/S d) N/C	
Fuente hídrica (río, lago, laguna, humedad…)	NS/NC
Bosques	NS/NC
Otro	NS/NC

P15. De los siguientes riesgos ¿Cuáles son los principales que existen en su comunidad?			
Ciclones	NS/NC	Inundaciones	NS/NC
Deslizamiento de tierra	NS/NC	Terremotos	NS/NC
Incendios	NS/NC	Otro	NS/NC

P16. De las siguientes entidades, ¿Cuáles existen en la comunidad?			
Cruz Roja	No	Sistema 9-1-1	Si
Cuerpo de Bomberos	No	Otro	No
Defensa Civil	No		

II. Percepción sobre el proyecto

P17. ¿Tiene usted conocimiento del proyecto?			
Si	✔	NS/NC	
No			

P18. ¿Considera usted que el proyecto impactara al medio ambiente y su comunidad?			
Si	✔	NS/NC	
No			

P19. ¿Cómo entiende que será este impacto?			
Positivo	✔	NS/NC	
Negativo			

P20. Cuando el proyecto esté funcionando, cree que podría producir:			
Respuestas			
Contaminación de las aguas	No	Incendios	No
Contaminación del aire	No	Otro	NS/NC
Escapes de gases tóxicos	No		

P21. Usted cree que este proyecto puede:			
Generar empleos	Si	Contratar servicios en la comunidad	No
Apoyar el desarrollo de la comunidad	Si	Contribuir a usar fuertes de energía menos contaminantes	No
Comprar en negocios locales	No	Proteger al medio ambiente	No

P22. Con la información que tiene sobre este tipo de proyecto o el tipo de proyecto, usted estaría:	
De acuerdo con su ejecución	✔
De acuerdo con condiciones	
En desacuerdo con su ejecución	
NS/NC	

P23. ¿Cuáles son las condiciones?	
Que no afecte el medio ambiente	
Que se contrate la gente de la comunidad	
Otro	

Observaciones:

Encuestador: Juleidy Almonte Almonte

Supervisor: Fran Cáceres

EMPACA Formulario general

(Resultados a ser usados en: Análisis de Interesados y en el Socioeconómico)

Nombre: Antonia guiller

Teléfono: 809-813-2540

Fecha: 44449

Provincia: La Romana

Municipio: Pedro

Sección/Barrio: Pedro Juberes

Paraje/sector:

I. Datos demográficos

P1. Edad:	80
P1.1. Rango de edad	
18 a 19	
20 a 29	
30 a 39	
40 a 49	
50 a 59	
60 o más	✔

P2. Sexo	
Masculino	
Femenino	✔

P3. Estado civil			
Casado(a)		Separado de matrimonio legal o religioso	
Unido(a)			
Viudo(a)		Separado(a) de unión libre	
Divorciado(a)		Soltero(a)	✔

P4. ¿Trabaja usted actualmente?			
Si		No	✔

P5. Tipo de trabajo			
Empleado u obrero del gobierno central o municipal		Profesional que trabaja por cuenta propia	
Empleado u obrero de empresa pública		No profesional que trabaja por cuenta propia	
Empleado u obrero de empresas privadas		Trabajador(a) doméstico(a)	
Empleador o patrón		Otro (especifique)	
Trabajados(a) para un familiar o no familiar sin paga o ganancia			

P6. Nivel educativo			
Preescolar o inicial		Universitario	
Primario o básico	✔	Postgrado, Maestría o Doctorado	
Secundario o Medio		NC	

P7. Nacionalidad			
Dominicano/a	✔	Extranjero/a (especifique):	

P8. ¿Aproximadamente cuánto es el gasto mensual de su hogar?			
Menos de 10,000.00.	✔	30,001.00 a 35,000.00	
10,000.00 a 15,000.00		35,001.00 a 40,000.00	
15,001.00 a 20,000.00		40,001.00 a 45,000.00	
20,001.00 a 25,000.00		Mas de 45,000.00.	
25,001.00 a 30,000.00		NC	

P9. ¿Cuántos años tiene viviendo en la comunidad?			
Menos de 1		Entre 11 y 15	
Entre 1 y 5		Mas de 15	✔
Entre 6 y 10			

P10. ¿Más o menos cuál es su ingreso mensual?			
Menos de 10,000.00		30,001.00 a 35,000.00	
10,000.00 a 15,000.00	✔	35,001.00 a 40,000.00	
15,001.00 a 20,000.00		40,001.00 a 45,000.00	
20,001.00 a 25,000.00		Mas de 45,000.00.	
25,001.00 a 30,000.00		NC	

P11. De los siguientes riesgos y fuentes de contaminación, ¿Cuáles afectan a la comunidad?			
Respuestas: a) Si b) No c) N/S d) N/C			
Acumulación de basura	Si	Música alta de bares, colmados o vecinos	Si
Aguas estancadas	No	Pocilga o granja	No
Bomba de gasolina	No	Polvo por calles o carreteras sin pavimentar	No
Cañada con basura o agua contaminada	No	Quema de Basura	No
Congestión de vehículos (taponamiento)	No	Ruido de vehículos y motores	No
Desechos o residuos de fábrica, taller, hospital	No	Ruidos de fábrica o taller	No
Envasadora de gas	No	Ruidos y/o humos de planta eléctrica	No
Fábrica de productos químicos	No	Vertederos cerca de viviendas	No
Humo o gases de fábrica	No	Otro	No

P12. De los siguientes problemas sociales, ¿Cuáles afectan a la comunidad?			
Respuestas: a) Si b) No c) N/S d) N/C			
Alcoholismo	No	Falta de energía eléctrica	No
Calles con poca o sin iluminación	No	Falta de escuela	No
Calles mal estado	No	Falta de instalaciones deportiva	No
Congestión y trafico desorganizado	No	Falta trabajo	Si
Delincuencia	No	Problemas con migrantes indocumentados	No
Drogadicción	No	Prostitución	No
Embarazo infantil	No	Otro	No
Falta de agua	No		

P13. De las siguientes organizaciones e instituciones, ¿Cuáles existen en la comunidad?			
Respuestas: a) Si b) No c) N/S d) N/C			
Iglesias	Si	Asociaciones de protección al medio ambiente	No
Junta de Vecinos	No	Centro de madres	No
Asociación de agricultores	No	Club Cultural y deportivos	No
Asociación de Comerciantes	Si	Cooperativas	Si
Asociación de estudiantes	No	Grupos de jóvenes	No
Asociación de Mujeres	No	ONGs o fundaciones de desarrollo	No
Asociación de productores	Si	Sindicatos	Si
Asociación Mutualistas	No	Otro	No

P14. ¿Existe en la comunidad algún área natural que es o deba ser protegida?	
Respuestas: a) Si b) No c) N/S d) N/C	
Fuente hídrica (río, lago, laguna, humedad…)	NS/NC
Bosques	NS/NC
Otro	NS/NC

P15. De los siguientes riesgos ¿Cuáles son los principales que existen en su comunidad?			
Ciclones	No	Inundaciones	Si
Deslizamiento de tierra	No	Terremotos	No
Incendios	No	Otro	No

P16. De las siguientes entidades, ¿Cuáles existen en la comunidad?			
Cruz Roja	Si	Sistema 9-1-1	Si
Cuerpo de Bomberos	Si	Otro	No
Defensa Civil	Si		

II. Percepción sobre el proyecto

P17. ¿Tiene usted conocimiento del proyecto?			
Si	✔	NS/NC	
No			

P18. ¿Considera usted que el proyecto impactara al medio ambiente y su comunidad?			
Si	✔	NS/NC	
No			

P19. ¿Cómo entiende que será este impacto?			
Positivo	✔	NS/NC	
Negativo			

P20. Cuando el proyecto esté funcionando, cree que podría producir:			
Respuestas			
Contaminación de las aguas	NS/NC	Incendios	NS/NS
Contaminación del aire	NS/NC	Otro	NS/NC
Escapes de gases tóxicos	NS/NC		

P21. Usted cree que este proyecto puede:			
Generar empleos	Si	Contratar servicios en la comunidad	Si
Apoyar el desarrollo de la comunidad	Si	Contribuir a usar fuertes de energía menos contaminantes	No
Comprar en negocios locales	Si	Proteger al medio ambiente	No

P22. Con la información que tiene sobre este tipo de proyecto o el tipo de proyecto, usted estaría:	
De acuerdo con su ejecución	✔
De acuerdo con condiciones	
En desacuerdo con su ejecución	
NS/NC	

P23. ¿Cuáles son las condiciones?	
Que no afecte el medio ambiente	
Que se contrate la gente de la comunidad	
Otro	

Observaciones:

Encuestador: Juleidy Almonte Almonte

Supervisor: Fran Cáceres

EMPACA Formulario general

(Resultados a ser usados en: Análisis de Interesados y en el Socioeconómico)

Nombre: Fabiola

Teléfono: 8293338025

Fecha: 44449

Provincia: La Romana

Municipio: La Romana

Sección/Barrio: Quisqueya

Paraje/sector:

I. Datos demográficos

P1. Edad:	25
P1.1. Rango de edad	
18 a 19	
20 a 29	✔
30 a 39	
40 a 49	
50 a 59	
60 o más	

P2. Sexo	
Masculino	
Femenino	✔

P3. Estado civil			
Casado(a)		Separado de matrimonio legal o religioso	
Unido(a)			
Viudo(a)		Separado(a) de unión libre	
Divorciado(a)		Soltero(a)	✔

P4. ¿Trabaja usted actualmente?			
Si	✔	No	

P5. Tipo de trabajo			
Empleado u obrero del gobierno central o municipal		Profesional que trabaja por cuenta propia	
Empleado u obrero de empresa pública		No profesional que trabaja por cuenta propia	
Empleado u obrero de empresas privadas	✔	Trabajador(a) doméstico(a)	
Empleador o patrón		Otro (especifique)	
Trabajados(a) para un familiar o no familiar sin paga o ganancia			

P6. Nivel educativo			
Preescolar o inicial		Universitario	
Primario o básico		Postgrado, Maestría o Doctorado	
Secundario o Medio	✔	NC	

P7. Nacionalidad			
Dominicano/a	✔	Extranjero/a (especifique):	

P8. ¿Aproximadamente cuánto es el gasto mensual de su hogar?			
Menos de 10,000.00.	✔	30,001.00 a 35,000.00	
10,000.00 a 15,000.00		35,001.00 a 40,000.00	
15,001.00 a 20,000.00		40,001.00 a 45,000.00	
20,001.00 a 25,000.00		Mas de 45,000.00.	
25,001.00 a 30,000.00		NC	

P9. ¿Cuántos años tiene viviendo en la comunidad?			
Menos de 1		Entre 11 y 15	
Entre 1 y 5		Mas de 15	
Entre 6 y 10	✔		

P10. ¿Más o menos cuál es su ingreso mensual?			
Menos de 10,000.00		30,001.00 a 35,000.00	
10,000.00 a 15,000.00		35,001.00 a 40,000.00	
15,001.00 a 20,000.00	✔	40,001.00 a 45,000.00	
20,001.00 a 25,000.00		Mas de 45,000.00.	
25,001.00 a 30,000.00		NC	

P11. De los siguientes riesgos y fuentes de contaminación, ¿Cuáles afectan a la comunidad?			
Respuestas: a) Si b) No c) N/S d) N/C			
Acumulación de basura	No	Música alta de bares, colmados o vecinos	Si
Aguas estancadas	No	Pocilga o granja	No
Bomba de gasolina	No	Polvo por calles o carreteras sin pavimentar	Si
Cañada con basura o agua contaminada	No	Quema de Basura	No
Congestión de vehículos (taponamiento)	No	Ruido de vehículos y motores	No
Desechos o residuos de fábrica, taller, hospital	No	Ruidos de fábrica o taller	No
Envasadora de gas	No	Ruidos y/o humos de planta eléctrica	No
Fábrica de productos químicos	No	Vertederos cerca de viviendas	No
Humo o gases de fábrica	No	Otro	No

P12. De los siguientes problemas sociales, ¿Cuáles afectan a la comunidad?			
Respuestas:	a) Si b) No c) N/S d) N/C		
Alcoholismo	Si	Falta de energía eléctrica	No
Calles con poca o sin iluminación	No	Falta de escuela	No
Calles mal estado	No	Falta de instalaciones deportiva	No
Congestión y trafico desorganizado	No	Falta trabajo	Si
Delincuencia	Si	Problemas con migrantes indocumentados	No
Drogadicción	Si	Prostitución	Si
Embarazo infantil	Si	Otro	No
Falta de agua	No		

P13. De las siguientes organizaciones e instituciones, ¿Cuáles existen en la comunidad?			
Respuestas:	a) Si b) No c) N/S d) N/C		
Iglesias	Si	Asociaciones de protección al medio ambiente	No
Junta de Vecinos	Si	Centro de madres	No
Asociación de agricultores	No	Club Cultural y deportivos	No
Asociación de Comerciantes	No	Cooperativas	No
Asociación de estudiantes	No	Grupos de jóvenes	No
Asociación de Mujeres	No	ONGs o fundaciones de desarrollo	No
Asociación de productores	No	Sindicatos	No
Asociación Mutualistas	No	Otro	No

P14. ¿Existe en la comunidad algún área natural que es o deba ser protegida?	
Respuestas: a) Si b) No c) N/S d) N/C	
Fuente hídrica (río, lago, laguna, humedad…)	No
Bosques	No
Otro	NS/NC

P15. De los siguientes riesgos ¿Cuáles son los principales que existen en su comunidad?			
Ciclones	No	Inundaciones	Si
Deslizamiento de tierra	No	Terremotos	No
Incendios	No	Otro	No

P16. De las siguientes entidades, ¿Cuáles existen en la comunidad?			
Cruz Roja	Si	Sistema 9-1-1	Si
Cuerpo de Bomberos	Si	Otro	No
Defensa Civil	Si		

II. Percepción sobre el proyecto

P17. ¿Tiene usted conocimiento del proyecto?			
Si	✔	NS/NC	
No			

P18. ¿Considera usted que el proyecto impactara al medio ambiente y su comunidad?			
Si	✔	NS/NC	
No			

P19. ¿Cómo entiende que será este impacto?			
Positivo	✔	NS/NC	
Negativo			

P20. Cuando el proyecto esté funcionando, cree que podría producir:			
Respuestas			
Contaminación de las aguas	No	Incendios	No
Contaminación del aire	No	Otro	NS/NC
Escapes de gases tóxicos	No		

P21. Usted cree que este proyecto puede:			
Generar empleos	Si	Contratar servicios en la comunidad	No
Apoyar el desarrollo de la comunidad	Si	Contribuir a usar fuertes de energía menos contaminantes	No
Comprar en negocios locales	Si	Proteger al medio ambiente	No

P22. Con la información que tiene sobre este tipo de proyecto o el tipo de proyecto, usted estaría:	
De acuerdo con su ejecución	✔
De acuerdo con condiciones	
En desacuerdo con su ejecución	
NS/NC	

P23. ¿Cuáles son las condiciones?	
Que no afecte el medio ambiente	
Que se contrate la gente de la comunidad	
Otro	

Observaciones:

Encuestador: Anyi Mariely Laurencio Otañez

Supervisor: Fran Cáceres

EMPACA Formulario general

(Resultados a ser usados en: Análisis de Interesados y en el Socioeconómico)

Nombre: Israel

Teléfono: 8296751208

Fecha: 44449

Provincia: La Romana

Municipio: La Romana

Sección/Barrio: Quisquella

Paraje/sector:

I. Datos demográficos

P1. Edad:	18
P1.1. Rango de edad	
18 a 19	✔
20 a 29	
30 a 39	
40 a 49	
50 a 59	
60 o más	

P2. Sexo	
Masculino	✔
Femenino	

P3. Estado civil			
Casado(a)		Separado de matrimonio legal o religioso	
Unido(a)			
Viudo(a)		Separado(a) de unión libre	
Divorciado(a)		Soltero(a)	✔

P4. ¿Trabaja usted actualmente?			
Si		No	✔

P5. Tipo de trabajo			
Empleado u obrero del gobierno central o municipal		Profesional que trabaja por cuenta propia	
Empleado u obrero de empresa pública		No profesional que trabaja por cuenta propia	
Empleado u obrero de empresas privadas		Trabajador(a) doméstico(a)	
Empleador o patrón		Otro (especifique)	
Trabajados(a) para un familiar o no familiar sin paga o ganancia			

P6. Nivel educativo			
Preescolar o inicial		Universitario	
Primario o básico		Postgrado, Maestría o Doctorado	
Secundario o Medio	✔	NC	

P7. Nacionalidad			
Dominicano/a	✔	Extranjero/a (especifique):	

P8. ¿Aproximadamente cuánto es el gasto mensual de su hogar?			
Menos de 10,000.00.	✔	30,001.00 a 35,000.00	
10,000.00 a 15,000.00		35,001.00 a 40,000.00	
15,001.00 a 20,000.00		40,001.00 a 45,000.00	
20,001.00 a 25,000.00		Mas de 45,000.00.	
25,001.00 a 30,000.00		NC	

P9. ¿Cuántos años tiene viviendo en la comunidad?			
Menos de 1		Entre 11 y 15	
Entre 1 y 5		Mas de 15	✔
Entre 6 y 10			

P10. ¿Más o menos cuál es su ingreso mensual?			
Menos de 10,000.00		30,001.00 a 35,000.00	
10,000.00 a 15,000.00		35,001.00 a 40,000.00	
15,001.00 a 20,000.00		40,001.00 a 45,000.00	
20,001.00 a 25,000.00		Mas de 45,000.00.	
25,001.00 a 30,000.00		NC	

P11. De los siguientes riesgos y fuentes de contaminación, ¿Cuáles afectan a la comunidad?			
Respuestas:	a) Si b) No c) N/S d) N/C		
Acumulación de basura	No	Música alta de bares, colmados o vecinos	No
Aguas estancadas	No	Pocilga o granja	No
Bomba de gasolina	Si	Polvo por calles o carreteras sin pavimentar	Si
Cañada con basura o agua contaminada	No	Quema de Basura	No
Congestión de vehículos (taponamiento)	No	Ruido de vehículos y motores	No
Desechos o residuos de fábrica, taller, hospital	No	Ruidos de fábrica o taller	No
Envasadora de gas	No	Ruidos y/o humos de planta eléctrica	No
Fábrica de productos químicos	No	Vertederos cerca de viviendas	No
Humo o gases de fábrica	No	Otro	No

P12. De los siguientes problemas sociales, ¿Cuáles afectan a la comunidad?			
Respuestas: a) Si b) No c) N/S d) N/C			
Alcoholismo	NS/NC	Falta de energía eléctrica	NS/NC
Calles con poca o sin iluminación	NS/NC	Falta de escuela	NS/NC
Calles mal estado	NS/NC	Falta de instalaciones deportiva	NS/NC
Congestión y trafico desorganizado	NS/NC	Falta trabajo	NS/NC
Delincuencia	NS/NC	Problemas con migrantes indocumentados	NS/NC
Drogadicción	NS/NC	Prostitución	NS/NC
Embarazo infantil	NS/NC	Otro	NS/NC
Falta de agua	NS/NC		

P13. De las siguientes organizaciones e instituciones, ¿Cuáles existen en la comunidad?			
Respuestas: a) Si b) No c) N/S d) N/C			
Iglesias	Si	Asociaciones de protección al medio ambiente	No
Junta de Vecinos	Si	Centro de madres	No
Asociación de agricultores	No	Club Cultural y deportivos	No
Asociación de Comerciantes	No	Cooperativas	No
Asociación de estudiantes	No	Grupos de jóvenes	No
Asociación de Mujeres	No	ONGs o fundaciones de desarrollo	No
Asociación de productores	No	Sindicatos	No
Asociación Mutualistas	No	Otro	No

P14. ¿Existe en la comunidad algún área natural que es o deba ser protegida?	
Respuestas: a) Si b) No c) N/S d) N/C	
Fuente hídrica (río, lago, laguna, humedad…)	No
Bosques	No
Otro	NS/NC

P15. De los siguientes riesgos ¿Cuáles son los principales que existen en su comunidad?			
Ciclones	NS/NC	Inundaciones	NS/NC
Deslizamiento de tierra	NS/NC	Terremotos	NS/NC
Incendios	NS/NC	Otro	NS/NC

P16. De las siguientes entidades, ¿Cuáles existen en la comunidad?			
Cruz Roja	Si	Sistema 9-1-1	Si
Cuerpo de Bomberos	Si	Otro	No
Defensa Civil	Si		

II. Percepción sobre el proyecto

P17. ¿Tiene usted conocimiento del proyecto?			
Si	✔	NS/NC	
No			

P18. ¿Considera usted que el proyecto impactara al medio ambiente y su comunidad?			
Si		NS/NC	
No	✔		

P19. ¿Cómo entiende que será este impacto?			
Positivo	✔	NS/NC	
Negativo			

P20. Cuando el proyecto esté funcionando, cree que podría producir:			
Respuestas			
Contaminación de las aguas	No	Incendios	No
Contaminación del aire	No	Otro	NS/NC
Escapes de gases tóxicos	No		

P21. Usted cree que este proyecto puede:			
Generar empleos	Si	Contratar servicios en la comunidad	No
Apoyar el desarrollo de la comunidad	Si	Contribuir a usar fuertes de energía menos contaminantes	No
Comprar en negocios locales	Si	Proteger al medio ambiente	No

P22. Con la información que tiene sobre este tipo de proyecto o el tipo de proyecto, usted estaría:	
De acuerdo con su ejecución	✔
De acuerdo con condiciones	
En desacuerdo con su ejecución	
NS/NC	

P23. ¿Cuáles son las condiciones?	
Que no afecte el medio ambiente	
Que se contrate la gente de la comunidad	
Otro	

Observaciones:

Encuestador: Anyi Mariely Laurencio Otañez

Supervisor: Fran Cáceres

EMPACA Formulario general

(Resultados a ser usados en: Análisis de Interesados y en el Socioeconómico)

Nombre: Juan

Teléfono: 8099101407

Fecha: 44449

Provincia: La Romana

Municipio: Quisquella

Sección/Barrio:

Paraje/sector:

I. Datos demográficos

P1. Edad:	35
P1.1. Rango de edad	
18 a 19	
20 a 29	
30 a 39	✔
40 a 49	
50 a 59	
60 o más	

P2. Sexo	
Masculino	✔
Femenino	

P3. Estado civil			
Casado(a)		Separado de matrimonio legal o religioso	
Unido(a)	✔		
Viudo(a)		Separado(a) de unión libre	
Divorciado(a)		Soltero(a)	

P4. ¿Trabaja usted actualmente?			
Si	✔	No	

P5. Tipo de trabajo			
Empleado u obrero del gobierno central o municipal		Profesional que trabaja por cuenta propia	
Empleado u obrero de empresa pública		No profesional que trabaja por cuenta propia	
Empleado u obrero de empresas privadas		Trabajador(a) doméstico(a)	
Empleador o patrón	✔	Otro (especifique)	
Trabajados(a) para un familiar o no familiar sin paga o ganancia			

P6. Nivel educativo			
Preescolar o inicial		Universitario	
Primario o básico		Postgrado, Maestría o Doctorado	
Secundario o Medio	✔	NC	

P7. Nacionalidad			
Dominicano/a	✔	Extranjero/a (especifique):	

P8. ¿Aproximadamente cuánto es el gasto mensual de su hogar?			
Menos de 10,000.00.		30,001.00 a 35,000.00	
10,000.00 a 15,000.00	✔	35,001.00 a 40,000.00	
15,001.00 a 20,000.00		40,001.00 a 45,000.00	
20,001.00 a 25,000.00		Mas de 45,000.00.	
25,001.00 a 30,000.00		NC	

P9. ¿Cuántos años tiene viviendo en la comunidad?			
Menos de 1		Entre 11 y 15	
Entre 1 y 5		Mas de 15	✔
Entre 6 y 10			

P10. ¿Más o menos cuál es su ingreso mensual?			
Menos de 10,000.00		30,001.00 a 35,000.00	
10,000.00 a 15,000.00		35,001.00 a 40,000.00	
15,001.00 a 20,000.00		40,001.00 a 45,000.00	
20,001.00 a 25,000.00	✔	Mas de 45,000.00.	
25,001.00 a 30,000.00		NC	

P11. De los siguientes riesgos y fuentes de contaminación, ¿Cuáles afectan a la comunidad?			
Respuestas: a) Si b) No c) N/S d) N/C			
Acumulación de basura	Si	Música alta de bares, colmados o vecinos	Si
Aguas estancadas	No	Pocilga o granja	No
Bomba de gasolina	No	Polvo por calles o carreteras sin pavimentar	Si
Cañada con basura o agua contaminada	No	Quema de Basura	No
Congestión de vehículos (taponamiento)	No	Ruido de vehículos y motores	No
Desechos o residuos de fábrica, taller, hospital	No	Ruidos de fábrica o taller	No
Envasadora de gas	No	Ruidos y/o humos de planta eléctrica	No
Fábrica de productos químicos	No	Vertederos cerca de viviendas	No
Humo o gases de fábrica	No	Otro	No

P12. De los siguientes problemas sociales, ¿Cuáles afectan a la comunidad?			
Respuestas:	a) Si b) No c) N/S d) N/C		
Alcoholismo	Si	Falta de energía eléctrica	No
Calles con poca o sin iluminación	No	Falta de escuela	No
Calles mal estado	No	Falta de instalaciones deportiva	No
Congestión y trafico desorganizado	No	Falta trabajo	No
Delincuencia	Si	Problemas con migrantes indocumentados	No
Drogadicción	Si	Prostitución	Si
Embarazo infantil	Si	Otro	No
Falta de agua	No		

P13. De las siguientes organizaciones e instituciones, ¿Cuáles existen en la comunidad?			
Respuestas:	a) Si b) No c) N/S d) N/C		
Iglesias	Si	Asociaciones de protección al medio ambiente	No
Junta de Vecinos	No	Centro de madres	No
Asociación de agricultores	No	Club Cultural y deportivos	Si
Asociación de Comerciantes	No	Cooperativas	No
Asociación de estudiantes	No	Grupos de jóvenes	No
Asociación de Mujeres	No	ONGs o fundaciones de desarrollo	No
Asociación de productores	No	Sindicatos	No
Asociación Mutualistas	No	Otro	No

P14. ¿Existe en la comunidad algún área natural que es o deba ser protegida?	
Respuestas: a) Si b) No c) N/S d) N/C	
Fuente hídrica (río, lago, laguna, humedad…)	No
Bosques	No
Otro	NS/NC

P15. De los siguientes riesgos ¿Cuáles son los principales que existen en su comunidad?			
Ciclones	NS/NC	Inundaciones	NS/NC
Deslizamiento de tierra	NS/NC	Terremotos	NS/NC
Incendios	NS/NC	Otro	NS/NC

P16. De las siguientes entidades, ¿Cuáles existen en la comunidad?			
Cruz Roja	Si	Sistema 9-1-1	Si
Cuerpo de Bomberos	Si	Otro	No
Defensa Civil	Si		

II. Percepción sobre el proyecto

P17. ¿Tiene usted conocimiento del proyecto?			
Si	✔	NS/NC	
No			

P18. ¿Considera usted que el proyecto impactara al medio ambiente y su comunidad?			
Si		NS/NC	
No	✔		

P19. ¿Cómo entiende que será este impacto?			
Positivo		NS/NC	
Negativo	✔		

P20. Cuando el proyecto esté funcionando, cree que podría producir:			
Respuestas			
Contaminación de las aguas	No	Incendios	No
Contaminación del aire	No	Otro	NS/NC
Escapes de gases tóxicos	No		

P21. Usted cree que este proyecto puede:			
Generar empleos	Si	Contratar servicios en la comunidad	No
Apoyar el desarrollo de la comunidad	Si	Contribuir a usar fuertes de energía menos contaminantes	No
Comprar en negocios locales	Si	Proteger al medio ambiente	No

P22. Con la información que tiene sobre este tipo de proyecto o el tipo de proyecto, usted estaría:	
De acuerdo con su ejecución	✔
De acuerdo con condiciones	
En desacuerdo con su ejecución	
NS/NC	

P23. ¿Cuáles son las condiciones?	
Que no afecte el medio ambiente	
Que se contrate la gente de la comunidad	
Otro	

Observaciones:

Encuestador: Anyi Mariely Laurencio Otañez

Supervisor: Fran Cáceres

EMPACA Formulario general

(Resultados a ser usados en: Análisis de Interesados y en el Socioeconómico)

Nombre: Josefina

Teléfono: 829382273

Fecha: 44449

Provincia: La Romana

Municipio: La Romana

Sección/Barrio: Quisqueya

Paraje/sector:

I. Datos demográficos

P1. Edad:	23
P1.1. Rango de edad	
18 a 19	
20 a 29	✔
30 a 39	
40 a 49	
50 a 59	
60 o más	

P2. Sexo	
Masculino	
Femenino	✔

P3. Estado civil			
Casado(a)	✔	Separado de matrimonio legal o religioso	
Unido(a)			
Viudo(a)		Separado(a) de unión libre	
Divorciado(a)		Soltero(a)	

P4. ¿Trabaja usted actualmente?			
Si	✔	No	

P5. Tipo de trabajo			
Empleado u obrero del gobierno central o municipal		Profesional que trabaja por cuenta propia	
Empleado u obrero de empresa pública		No profesional que trabaja por cuenta propia	
Empleado u obrero de empresas privadas		Trabajador(a) doméstico(a)	
Empleador o patrón	✔	Otro (especifique)	
Trabajados(a) para un familiar o no familiar sin paga o ganancia			

P6. Nivel educativo			
Preescolar o inicial		Universitario	
Primario o básico	✔	Postgrado, Maestría o Doctorado	
Secundario o Medio		NC	

P7. Nacionalidad			
Dominicano/a		Extranjero/a (especifique):	✔
		Haitiano/a	

P8. ¿Aproximadamente cuánto es el gasto mensual de su hogar?			
Menos de 10,000.00.		30,001.00 a 35,000.00	
10,000.00 a 15,000.00		35,001.00 a 40,000.00	
15,001.00 a 20,000.00		40,001.00 a 45,000.00	
20,001.00 a 25,000.00		Mas de 45,000.00.	✔
25,001.00 a 30,000.00		NC	

P9. ¿Cuántos años tiene viviendo en la comunidad?			
Menos de 1		Entre 11 y 15	
Entre 1 y 5	✔	Mas de 15	
Entre 6 y 10			

P10. ¿Más o menos cuál es su ingreso mensual?			
Menos de 10,000.00	✔	30,001.00 a 35,000.00	
10,000.00 a 15,000.00		35,001.00 a 40,000.00	
15,001.00 a 20,000.00		40,001.00 a 45,000.00	
20,001.00 a 25,000.00		Mas de 45,000.00.	
25,001.00 a 30,000.00		NC	

P11. De los siguientes riesgos y fuentes de contaminación, ¿Cuáles afectan a la comunidad?			
Respuestas: a) Si b) No c) N/S d) N/C			
Acumulación de basura	No	Música alta de bares, colmados o vecinos	Si
Aguas estancadas	No	Pocilga o granja	No
Bomba de gasolina	No	Polvo por calles o carreteras sin pavimentar	Si
Cañada con basura o agua contaminada	No	Quema de Basura	No
Congestión de vehículos (taponamiento)	No	Ruido de vehículos y motores	Si
Desechos o residuos de fábrica, taller, hospital	No	Ruidos de fábrica o taller	No
Envasadora de gas	No	Ruidos y/o humos de planta eléctrica	No
Fábrica de productos químicos	No	Vertederos cerca de viviendas	No
Humo o gases de fábrica	No	Otro	No

P12. De los siguientes problemas sociales, ¿Cuáles afectan a la comunidad?			
Respuestas: a) Si b) No c) N/S d) N/C			
Alcoholismo	Si	Falta de energía eléctrica	No
Calles con poca o sin iluminación	No	Falta de escuela	No
Calles mal estado	No	Falta de instalaciones deportiva	No
Congestión y trafico desorganizado	No	Falta trabajo	No
Delincuencia	Si	Problemas con migrantes indocumentados	No
Drogadicción	Si	Prostitución	Si
Embarazo infantil	Si	Otro	No
Falta de agua	No		

P13. De las siguientes organizaciones e instituciones, ¿Cuáles existen en la comunidad?			
Respuestas: a) Si b) No c) N/S d) N/C			
Iglesias	Si	Asociaciones de protección al medio ambiente	No
Junta de Vecinos	Si	Centro de madres	No
Asociación de agricultores	No	Club Cultural y deportivos	No
Asociación de Comerciantes	No	Cooperativas	No
Asociación de estudiantes	No	Grupos de jóvenes	No
Asociación de Mujeres	No	ONGs o fundaciones de desarrollo	No
Asociación de productores	No	Sindicatos	No
Asociación Mutualistas	No	Otro	No

P14. ¿Existe en la comunidad algún área natural que es o deba ser protegida?	
Respuestas: a) Si b) No c) N/S d) N/C	
Fuente hídrica (río, lago, laguna, humedad…)	No
Bosques	No
Otro	NS/NC

P15. De los siguientes riesgos ¿Cuáles son los principales que existen en su comunidad?			
Ciclones	No	Inundaciones	Si
Deslizamiento de tierra	No	Terremotos	No
Incendios	No	Otro	No

P16. De las siguientes entidades, ¿Cuáles existen en la comunidad?			
Cruz Roja	Si	Sistema 9-1-1	Si
Cuerpo de Bomberos	Si	Otro	No
Defensa Civil	Si		

II. Percepción sobre el proyecto

P17. ¿Tiene usted conocimiento del proyecto?			
Si	✔	NS/NC	
No			

P18. ¿Considera usted que el proyecto impactara al medio ambiente y su comunidad?			
Si	✔	NS/NC	
No			

P19. ¿Cómo entiende que será este impacto?			
Positivo	✔	NS/NC	
Negativo			

P20. Cuando el proyecto esté funcionando, cree que podría producir:			
Respuestas			
Contaminación de las aguas	No	Incendios	No
Contaminación del aire	No	Otro	NS/NC
Escapes de gases tóxicos	No		

P21. Usted cree que este proyecto puede:			
Generar empleos	Si	Contratar servicios en la comunidad	No
Apoyar el desarrollo de la comunidad	Si	Contribuir a usar fuertes de energía menos contaminantes	No
Comprar en negocios locales	Si	Proteger al medio ambiente	No

P22. Con la información que tiene sobre este tipo de proyecto o el tipo de proyecto, usted estaría:	
De acuerdo con su ejecución	✔
De acuerdo con condiciones	
En desacuerdo con su ejecución	
NS/NC	

P23. ¿Cuáles son las condiciones?	
Que no afecte el medio ambiente	
Que se contrate la gente de la comunidad	
Otro	

Observaciones:

Encuestador: Anyi Mariely Laurencio Otañez

Supervisor: Fran Cáceres

EMPACA Formulario general

(Resultados a ser usados en: Análisis de Interesados y en el Socioeconómico)

Nombre: Martha

Teléfono: 8293384029

Fecha: 44449

Provincia: La Romana

Municipio: La Romana

Sección/Barrio: Quisqueya

Paraje/sector:

I. Datos demográficos

P1. Edad:	30
P1.1. Rango de edad	
18 a 19	
20 a 29	
30 a 39	✔
40 a 49	
50 a 59	
60 o más	

P2. Sexo	
Masculino	
Femenino	✔

P3. Estado civil			
Casado(a)	✔	Separado de matrimonio legal o religioso	
Unido(a)			
Viudo(a)		Separado(a) de unión libre	
Divorciado(a)		Soltero(a)	

P4. ¿Trabaja usted actualmente?			
Si	✔	No	

P5. Tipo de trabajo			
Empleado u obrero del gobierno central o municipal		Profesional que trabaja por cuenta propia	
Empleado u obrero de empresa pública	✔	No profesional que trabaja por cuenta propia	
Empleado u obrero de empresas privadas		Trabajador(a) doméstico(a)	
Empleador o patrón		Otro (especifique)	
Trabajados(a) para un familiar o no familiar sin paga o ganancia			

P6. Nivel educativo			
Preescolar o inicial		Universitario	✔
Primario o básico		Postgrado, Maestría o Doctorado	
Secundario o Medio		NC	

P7. Nacionalidad			
Dominicano/a	✔	Extranjero/a (especifique):	

P8. ¿Aproximadamente cuánto es el gasto mensual de su hogar?			
Menos de 10,000.00.	✔	30,001.00 a 35,000.00	
10,000.00 a 15,000.00		35,001.00 a 40,000.00	
15,001.00 a 20,000.00		40,001.00 a 45,000.00	
20,001.00 a 25,000.00		Mas de 45,000.00.	
25,001.00 a 30,000.00		NC	

P9. ¿Cuántos años tiene viviendo en la comunidad?			
Menos de 1		Entre 11 y 15	✔
Entre 1 y 5		Mas de 15	
Entre 6 y 10			

P10. ¿Más o menos cuál es su ingreso mensual?			
Menos de 10,000.00		30,001.00 a 35,000.00	
10,000.00 a 15,000.00		35,001.00 a 40,000.00	
15,001.00 a 20,000.00		40,001.00 a 45,000.00	
20,001.00 a 25,000.00	✔	Mas de 45,000.00.	
25,001.00 a 30,000.00		NC	

P11. De los siguientes riesgos y fuentes de contaminación, ¿Cuáles afectan a la comunidad?			
Respuestas: a) Si b) No c) N/S d) N/C			
Acumulación de basura	No	Música alta de bares, colmados o vecinos	Si
Aguas estancadas	No	Pocilga o granja	No
Bomba de gasolina	No	Polvo por calles o carreteras sin pavimentar	Si
Cañada con basura o agua contaminada	No	Quema de Basura	No
Congestión de vehículos (taponamiento)	No	Ruido de vehículos y motores	Si
Desechos o residuos de fábrica, taller, hospital	No	Ruidos de fábrica o taller	No
Envasadora de gas	No	Ruidos y/o humos de planta eléctrica	No
Fábrica de productos químicos	No	Vertederos cerca de viviendas	No
Humo o gases de fábrica	No	Otro	No

P12. De los siguientes problemas sociales, ¿Cuáles afectan a la comunidad?			
Respuestas: a) Si b) No c) N/S d) N/C			
Alcoholismo	No	Falta de energía eléctrica	No
Calles con poca o sin iluminación	No	Falta de escuela	No
Calles mal estado	No	Falta de instalaciones deportiva	No
Congestión y trafico desorganizado	No	Falta trabajo	No
Delincuencia	Si	Problemas con migrantes indocumentados	No
Drogadicción	Si	Prostitución	Si
Embarazo infantil	Si	Otro	No
Falta de agua	No		

P13. De las siguientes organizaciones e instituciones, ¿Cuáles existen en la comunidad?			
Respuestas: a) Si b) No c) N/S d) N/C			
Iglesias	Si	Asociaciones de protección al medio ambiente	No
Junta de Vecinos	Si	Centro de madres	No
Asociación de agricultores	No	Club Cultural y deportivos	Si
Asociación de Comerciantes	No	Cooperativas	No
Asociación de estudiantes	No	Grupos de jóvenes	No
Asociación de Mujeres	No	ONGs o fundaciones de desarrollo	No
Asociación de productores	No	Sindicatos	No
Asociación Mutualistas	No	Otro	No

P14. ¿Existe en la comunidad algún área natural que es o deba ser protegida?	
Respuestas: a) Si b) No c) N/S d) N/C	
Fuente hídrica (río, lago, laguna, humedad…)	No
Bosques	No
Otro	No

P15. De los siguientes riesgos ¿Cuáles son los principales que existen en su comunidad?			
Ciclones	No	Inundaciones	Si
Deslizamiento de tierra	No	Terremotos	No
Incendios	No	Otro	No

P16. De las siguientes entidades, ¿Cuáles existen en la comunidad?			
Cruz Roja	No	Sistema 9-1-1	Si
Cuerpo de Bomberos	Si	Otro	No
Defensa Civil	Si		

II. Percepción sobre el proyecto

P17. ¿Tiene usted conocimiento del proyecto?			
Si	✔	NS/NC	
No			

P18. ¿Considera usted que el proyecto impactara al medio ambiente y su comunidad?			
Si	✔	NS/NC	
No			

P19. ¿Cómo entiende que será este impacto?			
Positivo	✔	NS/NC	
Negativo			

P20. Cuando el proyecto esté funcionando, cree que podría producir:			
Respuestas			
Contaminación de las aguas	No	Incendios	No
Contaminación del aire	No	Otro	NS/NC
Escapes de gases tóxicos	No		

P21. Usted cree que este proyecto puede:			
Generar empleos	Si	Contratar servicios en la comunidad	No
Apoyar el desarrollo de la comunidad	Si	Contribuir a usar fuentes de energía menos contaminantes	No
Comprar en negocios locales	Si	Proteger al medio ambiente	Si

P22. Con la información que tiene sobre este tipo de proyecto o el tipo de proyecto, usted estaría:	
De acuerdo con su ejecución	✔
De acuerdo con condiciones	
En desacuerdo con su ejecución	
NS/NC	

P23. ¿Cuáles son las condiciones?	
Que no afecte el medio ambiente	
Que se contrate la gente de la comunidad	
Otro	

Observaciones:

Encuestador: Anyi Mariely Laurencio Otañez

Supervisor: Fran Cáceres

EMPACA Formulario general

(Resultados a ser usados en: Análisis de Interesados y en el Socioeconómico)

Nombre: Luis

Teléfono: 8294324457

Fecha: 44449

Provincia: La Romana

Municipio: La Romana

Sección/Barrio: Quisqueya

Paraje/sector:

I. Datos demográficos

P1. Edad:	76
P1.1. Rango de edad	
18 a 19	
20 a 29	
30 a 39	
40 a 49	
50 a 59	
60 o más	✔

P2. Sexo	
Masculino	✔
Femenino	

P3. Estado civil			
Casado(a)		Separado de matrimonio legal o religioso	
Unido(a)			
Viudo(a)		Separado(a) de unión libre	
Divorciado(a)		Soltero(a)	✔

P4. ¿Trabaja usted actualmente?			
Si		No	✔

P5. Tipo de trabajo			
Empleado u obrero del gobierno central o municipal		Profesional que trabaja por cuenta propia	
Empleado u obrero de empresa pública		No profesional que trabaja por cuenta propia	
Empleado u obrero de empresas privadas		Trabajador(a) doméstico(a)	
Empleador o patrón		Otro (especifique)	
Trabajados(a) para un familiar o no familiar sin paga o ganancia			

P6. Nivel educativo			
Preescolar o inicial		Universitario	✔
Primario o básico		Postgrado, Maestría o Doctorado	
Secundario o Medio		NC	

P7. Nacionalidad			
Dominicano/a	✔	Extranjero/a (especifique):	

P8. ¿Aproximadamente cuánto es el gasto mensual de su hogar?			
Menos de 10,000.00.	✔	30,001.00 a 35,000.00	
10,000.00 a 15,000.00		35,001.00 a 40,000.00	
15,001.00 a 20,000.00		40,001.00 a 45,000.00	
20,001.00 a 25,000.00		Mas de 45,000.00.	
25,001.00 a 30,000.00		NC	

P9. ¿Cuántos años tiene viviendo en la comunidad?			
Menos de 1		Entre 11 y 15	
Entre 1 y 5		Mas de 15	✔
Entre 6 y 10			

P10. ¿Más o menos cuál es su ingreso mensual?			
Menos de 10,000.00		30,001.00 a 35,000.00	
10,000.00 a 15,000.00		35,001.00 a 40,000.00	
15,001.00 a 20,000.00	✔	40,001.00 a 45,000.00	
20,001.00 a 25,000.00		Mas de 45,000.00.	
25,001.00 a 30,000.00		NC	

P11. De los siguientes riesgos y fuentes de contaminación, ¿Cuáles afectan a la comunidad?			
Respuestas: a) Si b) No c) N/S d) N/C			
Acumulación de basura	No	Música alta de bares, colmados o vecinos	Si
Aguas estancadas	No	Pocilga o granja	No
Bomba de gasolina	No	Polvo por calles o carreteras sin pavimentar	Si
Cañada con basura o agua contaminada	No	Quema de Basura	No
Congestión de vehículos (taponamiento)	No	Ruido de vehículos y motores	Si
Desechos o residuos de fábrica, taller, hospital	No	Ruidos de fábrica o taller	No
Envasadora de gas	No	Ruidos y/o humos de planta eléctrica	No
Fábrica de productos químicos	No	Vertederos cerca de viviendas	No
Humo o gases de fábrica	No	Otro	No

P12. De los siguientes problemas sociales, ¿Cuáles afectan a la comunidad?			
Respuestas:	a) Si b) No c) N/S d) N/C		
Alcoholismo	Si	Falta de energía eléctrica	No
Calles con poca o sin iluminación	No	Falta de escuela	No
Calles mal estado	No	Falta de instalaciones deportiva	No
Congestión y trafico desorganizado	No	Falta trabajo	No
Delincuencia	Si	Problemas con migrantes indocumentados	No
Drogadicción	Si	Prostitución	Si
Embarazo infantil	Si	Otro	No
Falta de agua	No		

P13. De las siguientes organizaciones e instituciones, ¿Cuáles existen en la comunidad?			
Respuestas:	a) Si b) No c) N/S d) N/C		
Iglesias	Si	Asociaciones de protección al medio ambiente	No
Junta de Vecinos	Si	Centro de madres	No
Asociación de agricultores	No	Club Cultural y deportivos	No
Asociación de Comerciantes	No	Cooperativas	No
Asociación de estudiantes	No	Grupos de jóvenes	No
Asociación de Mujeres	No	ONGs o fundaciones de desarrollo	No
Asociación de productores	No	Sindicatos	No
Asociación Mutualistas	No	Otro	No

P14. ¿Existe en la comunidad algún área natural que es o deba ser protegida?	
Respuestas: a) Si b) No c) N/S d) N/C	
Fuente hídrica (río, lago, laguna, humedad…)	No
Bosques	No
Otro	NS/NC

P15. De los siguientes riesgos ¿Cuáles son los principales que existen en su comunidad?			
Ciclones	NS/NC	Inundaciones	NS/NC
Deslizamiento de tierra	NS/NC	Terremotos	NS/NC
Incendios	NS/NC	Otro	NS/NC

P16. De las siguientes entidades, ¿Cuáles existen en la comunidad?			
Cruz Roja	Si	Sistema 9-1-1	Si
Cuerpo de Bomberos	Si	Otro	No
Defensa Civil	Si		

II. Percepción sobre el proyecto

P17. ¿Tiene usted conocimiento del proyecto?			
Si	✔	NS/NC	
No			

P18. ¿Considera usted que el proyecto impactara al medio ambiente y su comunidad?			
Si	✔	NS/NC	
No			

P19. ¿Cómo entiende que será este impacto?			
Positivo	✔	NS/NC	
Negativo			

P20. Cuando el proyecto esté funcionando, cree que podría producir:			
Respuestas			
Contaminación de las aguas	No	Incendios	No
Contaminación del aire	No	Otro	NS/NC
Escapes de gases tóxicos	No		

P21. Usted cree que este proyecto puede:			
Generar empleos	Si	Contratar servicios en la comunidad	No
Apoyar el desarrollo de la comunidad	Si	Contribuir a usar fuertes de energía menos contaminantes	No
Comprar en negocios locales	No	Proteger al medio ambiente	No

P22. Con la información que tiene sobre este tipo de proyecto o el tipo de proyecto, usted estaría:	
De acuerdo con su ejecución	✔
De acuerdo con condiciones	
En desacuerdo con su ejecución	
NS/NC	

P23. ¿Cuáles son las condiciones?	
Que no afecte el medio ambiente	
Que se contrate la gente de la comunidad	
Otro	

Observaciones:

Encuestador: Anyi Mariely Laurencio Otañez

Supervisor: Fran Cáceres

EMPACA Formulario general

(Resultados a ser usados en: Análisis de Interesados y en el Socioeconómico)

Nombre: Yesenia

Teléfono: 809234893

Fecha: 44449

Provincia: La Romana

Municipio: La Romana

Sección/Barrio: Quisqueya

Paraje/sector:

I. Datos demográficos

P1. Edad:	24
P1.1. Rango de edad	
18 a 19	
20 a 29	✔
30 a 39	
40 a 49	
50 a 59	
60 o más	

P2. Sexo	
Masculino	
Femenino	✔

P3. Estado civil			
Casado(a)	✔	Separado de matrimonio legal o religioso	
Unido(a)			
Viudo(a)		Separado(a) de unión libre	
Divorciado(a)		Soltero(a)	

P4. ¿Trabaja usted actualmente?			
Si	✔	No	

P5. Tipo de trabajo			
Empleado u obrero del gobierno central o municipal		Profesional que trabaja por cuenta propia	
Empleado u obrero de empresa pública		No profesional que trabaja por cuenta propia	
Empleado u obrero de empresas privadas	✔	Trabajador(a) doméstico(a)	
Empleador o patrón		Otro (especifique)	
Trabajados(a) para un familiar o no familiar sin paga o ganancia			

P6. Nivel educativo			
Preescolar o inicial		Universitario	
Primario o básico		Postgrado, Maestría o Doctorado	
Secundario o Medio	✔	NC	

P7. Nacionalidad			
Dominicano/a	✔	Extranjero/a (especifique):	

P8. ¿Aproximadamente cuánto es el gasto mensual de su hogar?			
Menos de 10,000.00.		30,001.00 a 35,000.00	
10,000.00 a 15,000.00	✔	35,001.00 a 40,000.00	
15,001.00 a 20,000.00		40,001.00 a 45,000.00	
20,001.00 a 25,000.00		Mas de 45,000.00.	
25,001.00 a 30,000.00		NC	

P9. ¿Cuántos años tiene viviendo en la comunidad?			
Menos de 1		Entre 11 y 15	
Entre 1 y 5	✔	Mas de 15	
Entre 6 y 10			

P10. ¿Más o menos cuál es su ingreso mensual?			
Menos de 10,000.00		30,001.00 a 35,000.00	
10,000.00 a 15,000.00		35,001.00 a 40,000.00	
15,001.00 a 20,000.00		40,001.00 a 45,000.00	
20,001.00 a 25,000.00	✔	Mas de 45,000.00.	
25,001.00 a 30,000.00		NC	

P11. De los siguientes riesgos y fuentes de contaminación, ¿Cuáles afectan a la comunidad?			
Respuestas: a) Si b) No c) N/S d) N/C			
Acumulación de basura	No	Música alta de bares, colmados o vecinos	Si
Aguas estancadas	No	Pocilga o granja	No
Bomba de gasolina	No	Polvo por calles o carreteras sin pavimentar	Si
Cañada con basura o agua contaminada	No	Quema de Basura	No
Congestión de vehículos (taponamiento)	No	Ruido de vehículos y motores	Si
Desechos o residuos de fábrica, taller, hospital	No	Ruidos de fábrica o taller	No
Envasadora de gas	No	Ruidos y/o humos de planta eléctrica	No
Fábrica de productos químicos	No	Vertederos cerca de viviendas	No
Humo o gases de fábrica	No	Otro	No

P12. De los siguientes problemas sociales, ¿Cuáles afectan a la comunidad?			
Respuestas: a) Si b) No c) N/S d) N/C			
Alcoholismo	No	Falta de energía eléctrica	No
Calles con poca o sin iluminación	No	Falta de escuela	No
Calles mal estado	No	Falta de instalaciones deportiva	Si
Congestión y trafico desorganizado	No	Falta trabajo	Si
Delincuencia	Si	Problemas con migrantes indocumentados	No
Drogadicción	No	Prostitución	No
Embarazo infantil	No	Otro	No
Falta de agua	Si		

P13. De las siguientes organizaciones e instituciones, ¿Cuáles existen en la comunidad?			
Respuestas: a) Si b) No c) N/S d) N/C			
Iglesias	Si	Asociaciones de protección al medio ambiente	No
Junta de Vecinos	Si	Centro de madres	No
Asociación de agricultores	No	Club Cultural y deportivos	No
Asociación de Comerciantes	No	Cooperativas	No
Asociación de estudiantes	No	Grupos de jóvenes	No
Asociación de Mujeres	No	ONGs o fundaciones de desarrollo	No
Asociación de productores	No	Sindicatos	No
Asociación Mutualistas	No	Otro	No

P14. ¿Existe en la comunidad algún área natural que es o deba ser protegida?	
Respuestas: a) Si b) No c) N/S d) N/C	
Fuente hídrica (río, lago, laguna, humedad…)	No
Bosques	No
Otro	No

P15. De los siguientes riesgos ¿Cuáles son los principales que existen en su comunidad?			
Ciclones	No	Inundaciones	Si
Deslizamiento de tierra	No	Terremotos	No
Incendios	No	Otro	No

P16. De las siguientes entidades, ¿Cuáles existen en la comunidad?			
Cruz Roja	Si	Sistema 9-1-1	Si
Cuerpo de Bomberos	Si	Otro	No
Defensa Civil	Si		

II. Percepción sobre el proyecto

P17. ¿Tiene usted conocimiento del proyecto?			
Si	✔	NS/NC	
No			

P18. ¿Considera usted que el proyecto impactara al medio ambiente y su comunidad?			
Si		NS/NC	
No	✔		

P19. ¿Cómo entiende que será este impacto?			
Positivo	✔	NS/NC	
Negativo			

P20. Cuando el proyecto esté funcionando, cree que podría producir:			
Respuestas			
Contaminación de las aguas	No	Incendios	No
Contaminación del aire	No	Otro	No
Escapes de gases tóxicos	No		

P21. Usted cree que este proyecto puede:			
Generar empleos	Si	Contratar servicios en la comunidad	No
Apoyar el desarrollo de la comunidad	Si	Contribuir a usar fuentes de energía menos contaminantes	No
Comprar en negocios locales	Si	Proteger al medio ambiente	No

P22. Con la información que tiene sobre este tipo de proyecto o el tipo de proyecto, usted estaría:	
De acuerdo con su ejecución	✔
De acuerdo con condiciones	
En desacuerdo con su ejecución	
NS/NC	

P23. ¿Cuáles son las condiciones?	
Que no afecte el medio ambiente	
Que se contrate la gente de la comunidad	
Otro	

Observaciones:

Encuestador: Anyi Mariely Laurencio Otañez

Supervisor: Fran Cáceres

EMPACA Formulario general

(Resultados a ser usados en: Análisis de Interesados y en el Socioeconómico)

Nombre: José Alberto Tejeda

Teléfono: 8492397709

Fecha: 44449

Provincia: La Romana

Municipio: La Romana

Sección/Barrio: Quisqueya

Paraje/sector:

I. Datos demográficos

P1. Edad:	30
P1.1. Rango de edad	
18 a 19	
20 a 29	
30 a 39	✔
40 a 49	
50 a 59	
60 o más	

P2. Sexo	
Masculino	✔
Femenino	

P3. Estado civil			
Casado(a)		Separado de matrimonio legal o religioso	
Unido(a)	✔		
Viudo(a)		Separado(a) de unión libre	
Divorciado(a)		Soltero(a)	

P4. ¿Trabaja usted actualmente?			
Si	✔	No	

P5. Tipo de trabajo			
Empleado u obrero del gobierno central o municipal		Profesional que trabaja por cuenta propia	
Empleado u obrero de empresa pública		No profesional que trabaja por cuenta propia	
Empleado u obrero de empresas privadas	✔	Trabajador(a) doméstico(a)	
Empleador o patrón		Otro (especifique)	
Trabajados(a) para un familiar o no familiar sin paga o ganancia			

P6. Nivel educativo			
Preescolar o inicial		Universitario	✔
Primario o básico		Postgrado, Maestría o Doctorado	
Secundario o Medio		NC	

P7. Nacionalidad			
Dominicano/a	✔	Extranjero/a (especifique):	

P8. ¿Aproximadamente cuánto es el gasto mensual de su hogar?			
Menos de 10,000.00.		30,001.00 a 35,000.00	
10,000.00 a 15,000.00		35,001.00 a 40,000.00	
15,001.00 a 20,000.00	✔	40,001.00 a 45,000.00	
20,001.00 a 25,000.00		Mas de 45,000.00.	
25,001.00 a 30,000.00		NC	

P9. ¿Cuántos años tiene viviendo en la comunidad?			
Menos de 1		Entre 11 y 15	✔
Entre 1 y 5		Mas de 15	
Entre 6 y 10			

P10. ¿Más o menos cuál es su ingreso mensual?			
Menos de 10,000.00		30,001.00 a 35,000.00	✔
10,000.00 a 15,000.00		35,001.00 a 40,000.00	
15,001.00 a 20,000.00		40,001.00 a 45,000.00	
20,001.00 a 25,000.00		Mas de 45,000.00.	
25,001.00 a 30,000.00		NC	

P11. De los siguientes riesgos y fuentes de contaminación, ¿Cuáles afectan a la comunidad?			
Respuestas: a) Si b) No c) N/S d) N/C			
Acumulación de basura	Si	Música alta de bares, colmados o vecinos	Si
Aguas estancadas	Si	Pocilga o granja	No
Bomba de gasolina	No	Polvo por calles o carreteras sin pavimentar	Si
Cañada con basura o agua contaminada	No	Quema de Basura	Si
Congestión de vehículos (taponamiento)	No	Ruido de vehículos y motores	Si
Desechos o residuos de fábrica, taller, hospital	No	Ruidos de fábrica o taller	No
Envasadora de gas	No	Ruidos y/o humos de planta eléctrica	No
Fábrica de productos químicos	No	Vertederos cerca de viviendas	Si
Humo o gases de fábrica	No	Otro	No

P12. De los siguientes problemas sociales, ¿Cuáles afectan a la comunidad?			
Respuestas:	a) Si b) No c) N/S d) N/C		
Alcoholismo	Si	Falta de energía eléctrica	No
Calles con poca o sin iluminación	No	Falta de escuela	No
Calles mal estado	No	Falta de instalaciones deportiva	No
Congestión y trafico desorganizado	No	Falta trabajo	Si
Delincuencia	Si	Problemas con migrantes indocumentados	No
Drogadicción	Si	Prostitución	Si
Embarazo infantil	Si	Otro	No
Falta de agua	No		

P13. De las siguientes organizaciones e instituciones, ¿Cuáles existen en la comunidad?			
Respuestas:	a) Si b) No c) N/S d) N/C		
Iglesias	Si	Asociaciones de protección al medio ambiente	No
Junta de Vecinos	No	Centro de madres	No
Asociación de agricultores	No	Club Cultural y deportivos	Si
Asociación de Comerciantes	No	Cooperativas	No
Asociación de estudiantes	No	Grupos de jóvenes	No
Asociación de Mujeres	No	ONGs o fundaciones de desarrollo	No
Asociación de productores	No	Sindicatos	No
Asociación Mutualistas	No	Otro	No

P14. ¿Existe en la comunidad algún área natural que es o deba ser protegida?		
Respuestas:	a) Si b) No c) N/S d) N/C	
Fuente hídrica (río, lago, laguna, humedad…)		No
Bosques		No
Otro		No

P15. De los siguientes riesgos ¿Cuáles son los principales que existen en su comunidad?			
Ciclones	No	Inundaciones	Si
Deslizamiento de tierra	No	Terremotos	No
Incendios	No	Otro	No

P16. De las siguientes entidades, ¿Cuáles existen en la comunidad?			
Cruz Roja	Si	Sistema 9-1-1	Si
Cuerpo de Bomberos	Si	Otro	No
Defensa Civil	Si		

II. Percepción sobre el proyecto

P17. ¿Tiene usted conocimiento del proyecto?			
Si	✔	NS/NC	
No			

P18. ¿Considera usted que el proyecto impactara al medio ambiente y su comunidad?			
Si	✔	NS/NC	
No			

P19. ¿Cómo entiende que será este impacto?			
Positivo		NS/NC	
Negativo	✔		

P20. Cuando el proyecto esté funcionando, cree que podría producir:			
Respuestas			
Contaminación de las aguas	No	Incendios	No
Contaminación del aire	No	Otro	No
Escapes de gases tóxicos	No		

P21. Usted cree que este proyecto puede:			
Generar empleos	Si	Contratar servicios en la comunidad	No
Apoyar el desarrollo de la comunidad	Si	Contribuir a usar fuentes de energía menos contaminantes	No
Comprar en negocios locales	Si	Proteger al medio ambiente	No

P22. Con la información que tiene sobre este tipo de proyecto o el tipo de proyecto, usted estaría:	
De acuerdo con su ejecución	✔
De acuerdo con condiciones	
En desacuerdo con su ejecución	
NS/NC	

P23. ¿Cuáles son las condiciones?	
Que no afecte el medio ambiente	
Que se contrate la gente de la comunidad	
Otro	

Observaciones:

Encuestador: Anyi Mariely Laurencio Otañez

Supervisor: Fran Cáceres

EMPACA Formulario general

(Resultados a ser usados en: Análisis de Interesados y en el Socioeconómico)

Nombre: María Isabela **Municipio:** La Romana

Teléfono: 8291232841 **Sección/Barrio:** Quisqueya

Fecha: **Paraje/sector:**

Provincia: La Romana

I. Datos demográficos

P1. Edad:	29
P1.1. Rango de edad	
18 a 19	
20 a 29	✔
30 a 39	
40 a 49	
50 a 59	
60 o más	

P2. Sexo	
Masculino	
Femenino	✔

P3. Estado civil			
Casado(a)		Separado de matrimonio legal o religioso	
Unido(a)			
Viudo(a)		Separado(a) de unión libre	
Divorciado(a)		Soltero(a)	✔

P4. ¿Trabaja usted actualmente?			
Si	✔	No	

P5. Tipo de trabajo			
Empleado u obrero del gobierno central o municipal		Profesional que trabaja por cuenta propia	
Empleado u obrero de empresa pública		No profesional que trabaja por cuenta propia	
Empleado u obrero de empresas privadas	✔	Trabajador(a) doméstico(a)	
Empleador o patrón		Otro (especifique)	
Trabajados(a) para un familiar o no familiar sin paga o ganancia			

P6. Nivel educativo			
Preescolar o inicial		Universitario	
Primario o básico		Postgrado, Maestría o Doctorado	
Secundario o Medio	✔	NC	

P7. Nacionalidad			
Dominicano/a	✔	Extranjero/a (especifique):	

P8. ¿Aproximadamente cuánto es el gasto mensual de su hogar?			
Menos de 10,000.00.		30,001.00 a 35,000.00	
10,000.00 a 15,000.00		35,001.00 a 40,000.00	
15,001.00 a 20,000.00		40,001.00 a 45,000.00	
20,001.00 a 25,000.00		Mas de 45,000.00.	
25,001.00 a 30,000.00		NC	

P9. ¿Cuántos años tiene viviendo en la comunidad?			
Menos de 1		Entre 11 y 15	
Entre 1 y 5	✔	Mas de 15	
Entre 6 y 10			

P10. ¿Más o menos cuál es su ingreso mensual?			
Menos de 10,000.00		30,001.00 a 35,000.00	
10,000.00 a 15,000.00	✔	35,001.00 a 40,000.00	
15,001.00 a 20,000.00		40,001.00 a 45,000.00	
20,001.00 a 25,000.00		Mas de 45,000.00.	
25,001.00 a 30,000.00		NC	

P11. De los siguientes riesgos y fuentes de contaminación, ¿Cuáles afectan a la comunidad?			
Respuestas: a) Si b) No c) N/S d) N/C			
Acumulación de basura	Si	Música alta de bares, colmados o vecinos	Si
Aguas estancadas	No	Pocilga o granja	No
Bomba de gasolina	No	Polvo por calles o carreteras sin pavimentar	Si
Cañada con basura o agua contaminada	No	Quema de Basura	Si
Congestión de vehículos (taponamiento)	No	Ruido de vehículos y motores	Si
Desechos o residuos de fábrica, taller, hospital	No	Ruidos de fábrica o taller	No
Envasadora de gas	No	Ruidos y/o humos de planta eléctrica	No
Fábrica de productos químicos	No	Vertederos cerca de viviendas	No
Humo o gases de fábrica	No	Otro	No

P12. De los siguientes problemas sociales, ¿Cuáles afectan a la comunidad?			
Respuestas: a) Si b) No c) N/S d) N/C			
Alcoholismo	No	Falta de energía eléctrica	No
Calles con poca o sin iluminación	No	Falta de escuela	No
Calles mal estado	No	Falta de instalaciones deportiva	No
Congestión y trafico desorganizado	No	Falta trabajo	No
Delincuencia	Si	Problemas con migrantes indocumentados	No
Drogadicción	Si	Prostitución	Si
Embarazo infantil	Si	Otro	No
Falta de agua	No		

P13. De las siguientes organizaciones e instituciones, ¿Cuáles existen en la comunidad?			
Respuestas: a) Si b) No c) N/S d) N/C			
Iglesias	Si	Asociaciones de protección al medio ambiente	No
Junta de Vecinos	Si	Centro de madres	No
Asociación de agricultores	No	Club Cultural y deportivos	No
Asociación de Comerciantes	No	Cooperativas	No
Asociación de estudiantes	No	Grupos de jóvenes	No
Asociación de Mujeres	No	ONGs o fundaciones de desarrollo	No
Asociación de productores	No	Sindicatos	No
Asociación Mutualistas	No	Otro	No

P14. ¿Existe en la comunidad algún área natural que es o deba ser protegida?	
Respuestas: a) Si b) No c) N/S d) N/C	
Fuente hídrica (río, lago, laguna, humedad…)	No
Bosques	No
Otro	No

P15. De los siguientes riesgos ¿Cuáles son los principales que existen en su comunidad?			
Ciclones	No	Inundaciones	Si
Deslizamiento de tierra	No	Terremotos	No
Incendios	No	Otro	No

P16. De las siguientes entidades, ¿Cuáles existen en la comunidad?			
Cruz Roja	Si	Sistema 9-1-1	Si
Cuerpo de Bomberos	Si	Otro	No
Defensa Civil	Si		

II. Percepción sobre el proyecto

P17. ¿Tiene usted conocimiento del proyecto?			
Si	✔	NS/NC	
No			

P18. ¿Considera usted que el proyecto impactara al medio ambiente y su comunidad?			
Si	✔	NS/NC	
No			

P19. ¿Cómo entiende que será este impacto?			
Positivo	✔	NS/NC	
Negativo			

P20. Cuando el proyecto esté funcionando, cree que podría producir:			
Respuestas			
Contaminación de las aguas	No	Incendios	No
Contaminación del aire	No	Otro	NS/NC
Escapes de gases tóxicos	No		

P21. Usted cree que este proyecto puede:			
Generar empleos	No	Contratar servicios en la comunidad	No
Apoyar el desarrollo de la comunidad	Si	Contribuir a usar fuentes de energía menos contaminantes	No
Comprar en negocios locales	Si	Proteger al medio ambiente	No

P22. Con la información que tiene sobre este tipo de proyecto o el tipo de proyecto, usted estaría:	
De acuerdo con su ejecución	✔
De acuerdo con condiciones	
En desacuerdo con su ejecución	
NS/NC	

P23. ¿Cuáles son las condiciones?	
Que no afecte el medio ambiente	
Que se contrate la gente de la comunidad	
Otro	

Observaciones:

Encuestador: Anyi Mariely Laurencio Otañez

Supervisor: Fran Cáceres

EMPACA Formulario general

(Resultados a ser usados en: Análisis de Interesados y en el Socioeconómico)

Nombre: María

Teléfono: NS/NC

Fecha: 44449

Provincia: La Romana

Municipio: La Romana

Sección/Barrio: Quisqueya

Paraje/sector:

I. Datos demográficos

P1. Edad:	61
P1.1. Rango de edad	
18 a 19	
20 a 29	
30 a 39	
40 a 49	
50 a 59	
60 o más	✔

P2. Sexo	
Masculino	
Femenino	✔

P3. Estado civil			
Casado(a)	✔	Separado de matrimonio legal o religioso	
Unido(a)			
Viudo(a)		Separado(a) de unión libre	
Divorciado(a)		Soltero(a)	

P4. ¿Trabaja usted actualmente?			
Si		No	✔

P5. Tipo de trabajo			
Empleado u obrero del gobierno central o municipal		Profesional que trabaja por cuenta propia	
Empleado u obrero de empresa pública		No profesional que trabaja por cuenta propia	
Empleado u obrero de empresas privadas		Trabajador(a) doméstico(a)	
Empleador o patrón		Otro (especifique)	
Trabajados(a) para un familiar o no familiar sin paga o ganancia			

P6. Nivel educativo			
Preescolar o inicial		Universitario	
Primario o básico		Postgrado, Maestría o Doctorado	
Secundario o Medio	✔	NC	

P7. Nacionalidad			
Dominicano/a	✔	Extranjero/a (especifique):	

P8. ¿Aproximadamente cuánto es el gasto mensual de su hogar?			
Menos de 10,000.00.	✔	30,001.00 a 35,000.00	
10,000.00 a 15,000.00		35,001.00 a 40,000.00	
15,001.00 a 20,000.00		40,001.00 a 45,000.00	
20,001.00 a 25,000.00		Mas de 45,000.00.	
25,001.00 a 30,000.00		NC	

P9. ¿Cuántos años tiene viviendo en la comunidad?			
Menos de 1		Entre 11 y 15	
Entre 1 y 5		Mas de 15	✔
Entre 6 y 10			

P10. ¿Más o menos cuál es su ingreso mensual?			
Menos de 10,000.00		30,001.00 a 35,000.00	
10,000.00 a 15,000.00		35,001.00 a 40,000.00	
15,001.00 a 20,000.00		40,001.00 a 45,000.00	
20,001.00 a 25,000.00		Mas de 45,000.00.	
25,001.00 a 30,000.00		NC	

P11. De los siguientes riesgos y fuentes de contaminación, ¿Cuáles afectan a la comunidad?			
Respuestas: a) Si b) No c) N/S d) N/C			
Acumulación de basura	Si	Música alta de bares, colmados o vecinos	Si
Aguas estancadas	No	Pocilga o granja	No
Bomba de gasolina	No	Polvo por calles o carreteras sin pavimentar	Si
Cañada con basura o agua contaminada	No	Quema de Basura	Si
Congestión de vehículos (taponamiento)	No	Ruido de vehículos y motores	Si
Desechos o residuos de fábrica, taller, hospital	No	Ruidos de fábrica o taller	No
Envasadora de gas	No	Ruidos y/o humos de planta eléctrica	No
Fábrica de productos químicos	No	Vertederos cerca de viviendas	No
Humo o gases de fábrica	No	Otro	No

P12. De los siguientes problemas sociales, ¿Cuáles afectan a la comunidad?			
Respuestas:	a) Si b) No c) N/S d) N/C		
Alcoholismo	Si	Falta de energía eléctrica	No
Calles con poca o sin iluminación	No	Falta de escuela	No
Calles mal estado	No	Falta de instalaciones deportiva	No
Congestión y trafico desorganizado	No	Falta trabajo	Si
Delincuencia	Si	Problemas con migrantes indocumentados	No
Drogadicción	Si	Prostitución	Si
Embarazo infantil	Si	Otro	No
Falta de agua	No		

P13. De las siguientes organizaciones e instituciones, ¿Cuáles existen en la comunidad?			
Respuestas:	a) Si b) No c) N/S d) N/C		
Iglesias	Si	Asociaciones de protección al medio ambiente	No
Junta de Vecinos	No	Centro de madres	No
Asociación de agricultores	No	Club Cultural y deportivos	Si
Asociación de Comerciantes	No	Cooperativas	No
Asociación de estudiantes	No	Grupos de jóvenes	No
Asociación de Mujeres	No	ONGs o fundaciones de desarrollo	No
Asociación de productores	No	Sindicatos	No
Asociación Mutualistas	No	Otro	No

P14. ¿Existe en la comunidad algún área natural que es o deba ser protegida?		
Respuestas:	a) Si b) No c) N/S d) N/C	
Fuente hídrica (río, lago, laguna, humedad…)		No
Bosques		No
Otro		No

P15. De los siguientes riesgos ¿Cuáles son los principales que existen en su comunidad?			
Ciclones	No	Inundaciones	Si
Deslizamiento de tierra	No	Terremotos	No
Incendios	No	Otro	No

P16. De las siguientes entidades, ¿Cuáles existen en la comunidad?			
Cruz Roja	Si	Sistema 9-1-1	Si
Cuerpo de Bomberos	Si	Otro	No
Defensa Civil	Si		

II. Percepción sobre el proyecto

P17. ¿Tiene usted conocimiento del proyecto?			
Si	✔	NS/NC	
No			

P18. ¿Considera usted que el proyecto impactara al medio ambiente y su comunidad?			
Si		NS/NC	
No	✔		

P19. ¿Cómo entiende que será este impacto?			
Positivo	✔	NS/NC	
Negativo			

P20. Cuando el proyecto esté funcionando, cree que podría producir:			
Respuestas			
Contaminación de las aguas	No	Incendios	No
Contaminación del aire	No	Otro	No
Escapes de gases tóxicos	No		

P21. Usted cree que este proyecto puede:			
Generar empleos	Si	Contratar servicios en la comunidad	No
Apoyar el desarrollo de la comunidad	Si	Contribuir a usar fuentes de energía menos contaminantes	No
Comprar en negocios locales	Si	Proteger al medio ambiente	Si

P22. Con la información que tiene sobre este tipo de proyecto o el tipo de proyecto, usted estaría:	
De acuerdo con su ejecución	✔
De acuerdo con condiciones	
En desacuerdo con su ejecución	
NS/NC	

P23. ¿Cuáles son las condiciones?	
Que no afecte el medio ambiente	
Que se contrate la gente de la comunidad	
Otro	

Observaciones:

Encuestador: Anyi Mariely Laurencio Otañez

Supervisor: Fran Cáceres

EMPACA Formulario general

(Resultados a ser usados en: Análisis de Interesados y en el Socioeconómico)

Nombre: Keni

Teléfono: 8298091275

Fecha: 44449

Provincia: La Romana

Municipio: Quisquella

Sección/Barrio:

Paraje/sector:

I. Datos demográficos

P1. Edad:	32
P1.1. Rango de edad	
18 a 19	
20 a 29	
30 a 39	✔
40 a 49	
50 a 59	
60 o más	

P2. Sexo	
Masculino	
Femenino	✔

P3. Estado civil			
Casado(a)		Separado de matrimonio legal o religioso	
Unido(a)			
Viudo(a)		Separado(a) de unión libre	
Divorciado(a)		Soltero(a)	✔

P4. ¿Trabaja usted actualmente?			
Si		No	✔

P5. Tipo de trabajo			
Empleado u obrero del gobierno central o municipal		Profesional que trabaja por cuenta propia	
Empleado u obrero de empresa pública		No profesional que trabaja por cuenta propia	
Empleado u obrero de empresas privadas		Trabajador(a) doméstico(a)	
Empleador o patrón		Otro (especifique)	
Trabajados(a) para un familiar o no familiar sin paga o ganancia			

P6. Nivel educativo			
Preescolar o inicial		Universitario	✔
Primario o básico		Postgrado, Maestría o Doctorado	
Secundario o Medio		NC	

P7. Nacionalidad			
Dominicano/a	✔	Extranjero/a (especifique):	

P8. ¿Aproximadamente cuánto es el gasto mensual de su hogar?			
Menos de 10,000.00.		30,001.00 a 35,000.00	
10,000.00 a 15,000.00	✔	35,001.00 a 40,000.00	
15,001.00 a 20,000.00		40,001.00 a 45,000.00	
20,001.00 a 25,000.00		Mas de 45,000.00.	
25,001.00 a 30,000.00		NC	

P9. ¿Cuántos años tiene viviendo en la comunidad?			
Menos de 1		Entre 11 y 15	
Entre 1 y 5	✔	Mas de 15	
Entre 6 y 10			

P10. ¿Más o menos cuál es su ingreso mensual?			
Menos de 10,000.00	✔	30,001.00 a 35,000.00	
10,000.00 a 15,000.00		35,001.00 a 40,000.00	
15,001.00 a 20,000.00		40,001.00 a 45,000.00	
20,001.00 a 25,000.00		Mas de 45,000.00.	
25,001.00 a 30,000.00		NC	

P11. De los siguientes riesgos y fuentes de contaminación, ¿Cuáles afectan a la comunidad?			
Respuestas:	a) Si b) No c) N/S d) N/C		
Acumulación de basura	No	Música alta de bares, colmados o vecinos	Si
Aguas estancadas	No	Pocilga o granja	No
Bomba de gasolina	No	Polvo por calles o carreteras sin pavimentar	Si
Cañada con basura o agua contaminada	No	Quema de Basura	No
Congestión de vehículos (taponamiento)	No	Ruido de vehículos y motores	Si
Desechos o residuos de fábrica, taller, hospital	No	Ruidos de fábrica o taller	No
Envasadora de gas	No	Ruidos y/o humos de planta eléctrica	No
Fábrica de productos químicos	No	Vertederos cerca de viviendas	No
Humo o gases de fábrica	No	Otro	No

P12. De los siguientes problemas sociales, ¿Cuáles afectan a la comunidad?			
Respuestas:	a) Si b) No c) N/S d) N/C		
Alcoholismo	Si	Falta de energía eléctrica	No
Calles con poca o sin iluminación	No	Falta de escuela	No
Calles mal estado	No	Falta de instalaciones deportiva	No
Congestión y trafico desorganizado	No	Falta trabajo	Si
Delincuencia	Si	Problemas con migrantes indocumentados	No
Drogadicción	Si	Prostitución	Si
Embarazo infantil	Si	Otro	No
Falta de agua	No		

P13. De las siguientes organizaciones e instituciones, ¿Cuáles existen en la comunidad?			
Respuestas:	a) Si b) No c) N/S d) N/C		
Iglesias	Si	Asociaciones de protección al medio ambiente	No
Junta de Vecinos	Si	Centro de madres	No
Asociación de agricultores	No	Club Cultural y deportivos	Si
Asociación de Comerciantes	No	Cooperativas	No
Asociación de estudiantes	No	Grupos de jóvenes	No
Asociación de Mujeres	No	ONGs o fundaciones de desarrollo	No
Asociación de productores	No	Sindicatos	No
Asociación Mutualistas	No	Otro	No

P14. ¿Existe en la comunidad algún área natural que es o deba ser protegida?		
Respuestas:	a) Si b) No c) N/S d) N/C	
Fuente hídrica (río, lago, laguna, humedad…)		No
Bosques		No
Otro		No

P15. De los siguientes riesgos ¿Cuáles son los principales que existen en su comunidad?			
Ciclones	No	Inundaciones	Si
Deslizamiento de tierra	No	Terremotos	No
Incendios	No	Otro	No

P16. De las siguientes entidades, ¿Cuáles existen en la comunidad?			
Cruz Roja	Si	Sistema 9-1-1	Si
Cuerpo de Bomberos	Si	Otro	No
Defensa Civil	Si		

II. Percepción sobre el proyecto

P17. ¿Tiene usted conocimiento del proyecto?			
Si	✔	NS/NC	
No			

P18. ¿Considera usted que el proyecto impactara al medio ambiente y su comunidad?			
Si		NS/NC	
No	✔		

P19. ¿Cómo entiende que será este impacto?			
Positivo	✔	NS/NC	
Negativo			

P20. Cuando el proyecto esté funcionando, cree que podría producir:			
Respuestas			
Contaminación de las aguas	No	Incendios	No
Contaminación del aire	No	Otro	NS/NC
Escapes de gases tóxicos	No		

P21. Usted cree que este proyecto puede:			
Generar empleos	Si	Contratar servicios en la comunidad	No
Apoyar el desarrollo de la comunidad	Si	Contribuir a usar fuertes de energía menos contaminantes	No
Comprar en negocios locales	Si	Proteger al medio ambiente	Si

P22. Con la información que tiene sobre este tipo de proyecto o el tipo de proyecto, usted estaría:	
De acuerdo con su ejecución	✔
De acuerdo con condiciones	
En desacuerdo con su ejecución	
NS/NC	

P23. ¿Cuáles son las condiciones?	
Que no afecte el medio ambiente	
Que se contrate la gente de la comunidad	
Otro	

Observaciones:

Encuestador: Anyi Mariely Laurencio Otañez

Supervisor: Fran Cáceres

EMPACA Formulario general

(Resultados a ser usados en: Análisis de Interesados y en el Socioeconómico)

Nombre: Rosani Mercedes

Teléfono: 809550090

Fecha: 44449

Provincia: La Romana

Municipio: La Romana

Sección/Barrio: Quisquella

Paraje/sector:

I. Datos demográficos

P1. Edad:	40
P1.1. Rango de edad	
18 a 19	
20 a 29	
30 a 39	
40 a 49	✔
50 a 59	
60 o más	

P2. Sexo	
Masculino	
Femenino	✔

P3. Estado civil			
Casado(a)	✔	Separado de matrimonio legal o religioso	
Unido(a)			
Viudo(a)		Separado(a) de unión libre	
Divorciado(a)		Soltero(a)	

P4. ¿Trabaja usted actualmente?			
Si	✔	No	

P5. Tipo de trabajo			
Empleado u obrero del gobierno central o municipal		Profesional que trabaja por cuenta propia	
Empleado u obrero de empresa pública		No profesional que trabaja por cuenta propia	
Empleado u obrero de empresas privadas	✔	Trabajador(a) doméstico(a)	
Empleador o patrón		Otro (especifique)	
Trabajados(a) para un familiar o no familiar sin paga o ganancia			

P6. Nivel educativo			
Preescolar o inicial		Universitario	✔
Primario o básico		Postgrado, Maestría o Doctorado	
Secundario o Medio		NC	

P7. Nacionalidad			
Dominicano/a	✔	Extranjero/a (especifique):	

P8. ¿Aproximadamente cuánto es el gasto mensual de su hogar?			
Menos de 10,000.00.	✔	30,001.00 a 35,000.00	
10,000.00 a 15,000.00		35,001.00 a 40,000.00	
15,001.00 a 20,000.00		40,001.00 a 45,000.00	
20,001.00 a 25,000.00		Mas de 45,000.00.	
25,001.00 a 30,000.00		NC	

P9. ¿Cuántos años tiene viviendo en la comunidad?			
Menos de 1		Entre 11 y 15	✔
Entre 1 y 5		Mas de 15	
Entre 6 y 10			

P10. ¿Más o menos cuál es su ingreso mensual?			
Menos de 10,000.00		30,001.00 a 35,000.00	
10,000.00 a 15,000.00		35,001.00 a 40,000.00	
15,001.00 a 20,000.00		40,001.00 a 45,000.00	
20,001.00 a 25,000.00		Mas de 45,000.00.	
25,001.00 a 30,000.00	✔	NC	

P11. De los siguientes riesgos y fuentes de contaminación, ¿Cuáles afectan a la comunidad?			
Respuestas: a) Si b) No c) N/S d) N/C			
Acumulación de basura	Si	Música alta de bares, colmados o vecinos	Si
Aguas estancadas	No	Pocilga o granja	No
Bomba de gasolina	No	Polvo por calles o carreteras sin pavimentar	Si
Cañada con basura o agua contaminada	No	Quema de Basura	Si
Congestión de vehículos (taponamiento)	No	Ruido de vehículos y motores	Si
Desechos o residuos de fábrica, taller, hospital	No	Ruidos de fábrica o taller	No
Envasadora de gas	No	Ruidos y/o humos de planta eléctrica	No
Fábrica de productos químicos	No	Vertederos cerca de viviendas	No
Humo o gases de fábrica	No	Otro	No

P12. De los siguientes problemas sociales, ¿Cuáles afectan a la comunidad?			
Respuestas:	a) Si b) No c) N/S d) N/C		
Alcoholismo	Si	Falta de energía eléctrica	No
Calles con poca o sin iluminación	No	Falta de escuela	No
Calles mal estado	No	Falta de instalaciones deportiva	No
Congestión y trafico desorganizado	No	Falta trabajo	Si
Delincuencia	Si	Problemas con migrantes indocumentados	No
Drogadicción	No	Prostitución	Si
Embarazo infantil	Si	Otro	No
Falta de agua	No		

P13. De las siguientes organizaciones e instituciones, ¿Cuáles existen en la comunidad?			
Respuestas:	a) Si b) No c) N/S d) N/C		
Iglesias	Si	Asociaciones de protección al medio ambiente	No
Junta de Vecinos	Si	Centro de madres	No
Asociación de agricultores	No	Club Cultural y deportivos	Si
Asociación de Comerciantes	No	Cooperativas	No
Asociación de estudiantes	No	Grupos de jóvenes	No
Asociación de Mujeres	No	ONGs o fundaciones de desarrollo	No
Asociación de productores	No	Sindicatos	No
Asociación Mutualistas	No	Otro	No

P14. ¿Existe en la comunidad algún área natural que es o deba ser protegida?	
Respuestas: a) Si b) No c) N/S d) N/C	
Fuente hídrica (río, lago, laguna, humedad…)	No
Bosques	No
Otro	NS/NC

P15. De los siguientes riesgos ¿Cuáles son los principales que existen en su comunidad?			
Ciclones	No	Inundaciones	Si
Deslizamiento de tierra	No	Terremotos	No
Incendios	No	Otro	No

P16. De las siguientes entidades, ¿Cuáles existen en la comunidad?			
Cruz Roja	Si	Sistema 9-1-1	Si
Cuerpo de Bomberos	Si	Otro	No
Defensa Civil	Si		

II. Percepción sobre el proyecto

P17. ¿Tiene usted conocimiento del proyecto?			
Si	✔	NS/NC	
No			

P18. ¿Considera usted que el proyecto impactara al medio ambiente y su comunidad?			
Si		NS/NC	
No	✔		

P19. ¿Cómo entiende que será este impacto?			
Positivo	✔	NS/NC	
Negativo			

P20. Cuando el proyecto esté funcionando, cree que podría producir:			
Respuestas			
Contaminación de las aguas	No	Incendios	No
Contaminación del aire	No	Otro	NS/NC
Escapes de gases tóxicos	No		

P21. Usted cree que este proyecto puede:			
Generar empleos	Si	Contratar servicios en la comunidad	No
Apoyar el desarrollo de la comunidad	Si	Contribuir a usar fuertes de energía menos contaminantes	No
Comprar en negocios locales	Si	Proteger al medio ambiente	Si

P22. Con la información que tiene sobre este tipo de proyecto o el tipo de proyecto, usted estaría:	
De acuerdo con su ejecución	✔
De acuerdo con condiciones	
En desacuerdo con su ejecución	
NS/NC	

P23. ¿Cuáles son las condiciones?	
Que no afecte el medio ambiente	
Que se contrate la gente de la comunidad	
Otro	

Observaciones:

Encuestador: Anyi Mariely Laurencio Otañez

Supervisor: Fran Cáceres

EMPACA Formulario general

(Resultados a ser usados en: Análisis de Interesados y en el Socioeconómico)

Nombre: Pablo

Teléfono: 82914232403

Fecha: 44449

Provincia: La Romana

Municipio: La Romana

Sección/Barrio: Quisquella

Paraje/sector:

I. Datos demográficos

P1. Edad:	29
P1.1. Rango de edad	
18 a 19	
20 a 29	✔
30 a 39	
40 a 49	
50 a 59	
60 o más	

P2. Sexo	
Masculino	✔
Femenino	

P3. Estado civil			
Casado(a)		Separado de matrimonio legal o religioso	
Unido(a)			
Viudo(a)		Separado(a) de unión libre	
Divorciado(a)		Soltero(a)	✔

P4. ¿Trabaja usted actualmente?			
Si	✔	No	

P5. Tipo de trabajo			
Empleado u obrero del gobierno central o municipal		Profesional que trabaja por cuenta propia	
Empleado u obrero de empresa pública		No profesional que trabaja por cuenta propia	
Empleado u obrero de empresas privadas	✔	Trabajador(a) doméstico(a)	
Empleador o patrón		Otro (especifique)	
Trabajados(a) para un familiar o no familiar sin paga o ganancia			

P6. Nivel educativo			
Preescolar o inicial		Universitario	
Primario o básico		Postgrado, Maestría o Doctorado	
Secundario o Medio	✔	NC	

P7. Nacionalidad			
Dominicano/a	✔	Extranjero/a (especifique):	

P8. ¿Aproximadamente cuánto es el gasto mensual de su hogar?			
Menos de 10,000.00.		30,001.00 a 35,000.00	
10,000.00 a 15,000.00	✔	35,001.00 a 40,000.00	
15,001.00 a 20,000.00		40,001.00 a 45,000.00	
20,001.00 a 25,000.00		Mas de 45,000.00.	
25,001.00 a 30,000.00		NC	

P9. ¿Cuántos años tiene viviendo en la comunidad?			
Menos de 1		Entre 11 y 15	
Entre 1 y 5		Mas de 15	
Entre 6 y 10	✔		

P10. ¿Más o menos cuál es su ingreso mensual?			
Menos de 10,000.00		30,001.00 a 35,000.00	
10,000.00 a 15,000.00		35,001.00 a 40,000.00	
15,001.00 a 20,000.00		40,001.00 a 45,000.00	
20,001.00 a 25,000.00	✔	Mas de 45,000.00.	
25,001.00 a 30,000.00		NC	

P11. De los siguientes riesgos y fuentes de contaminación, ¿Cuáles afectan a la comunidad?			
Respuestas: a) Si b) No c) N/S d) N/C			
Acumulación de basura	Si	Música alta de bares, colmados o vecinos	Si
Aguas estancadas	Si	Pocilga o granja	No
Bomba de gasolina	No	Polvo por calles o carreteras sin pavimentar	Si
Cañada con basura o agua contaminada	No	Quema de Basura	No
Congestión de vehículos (taponamiento)	No	Ruido de vehículos y motores	Si
Desechos o residuos de fábrica, taller, hospital	No	Ruidos de fábrica o taller	No
Envasadora de gas	No	Ruidos y/o humos de planta eléctrica	No
Fábrica de productos químicos	No	Vertederos cerca de viviendas	No
Humo o gases de fábrica	No	Otro	No

P12. De los siguientes problemas sociales, ¿Cuáles afectan a la comunidad?			
Respuestas:	a) Si b) No c) N/S d) N/C		
Alcoholismo	Si	Falta de energía eléctrica	No
Calles con poca o sin iluminación	No	Falta de escuela	No
Calles mal estado	No	Falta de instalaciones deportiva	No
Congestión y trafico desorganizado	No	Falta trabajo	Si
Delincuencia	Si	Problemas con migrantes indocumentados	No
Drogadicción	Si	Prostitución	Si
Embarazo infantil	Si	Otro	No
Falta de agua	No		

P13. De las siguientes organizaciones e instituciones, ¿Cuáles existen en la comunidad?			
Respuestas:	a) Si b) No c) N/S d) N/C		
Iglesias	Si	Asociaciones de protección al medio ambiente	No
Junta de Vecinos	Si	Centro de madres	No
Asociación de agricultores	No	Club Cultural y deportivos	No
Asociación de Comerciantes	No	Cooperativas	No
Asociación de estudiantes	No	Grupos de jóvenes	No
Asociación de Mujeres	No	ONGs o fundaciones de desarrollo	No
Asociación de productores	No	Sindicatos	No
Asociación Mutualistas	No	Otro	No

P14. ¿Existe en la comunidad algún área natural que es o deba ser protegida?	
Respuestas: a) Si b) No c) N/S d) N/C	
Fuente hídrica (río, lago, laguna, humedad…)	No
Bosques	No
Otro	No

P15. De los siguientes riesgos ¿Cuáles son los principales que existen en su comunidad?			
Ciclones	Si	Inundaciones	Si
Deslizamiento de tierra	No	Terremotos	No
Incendios	No	Otro	No

P16. De las siguientes entidades, ¿Cuáles existen en la comunidad?			
Cruz Roja	No	Sistema 9-1-1	Si
Cuerpo de Bomberos	Si	Otro	No
Defensa Civil	Si		

II. Percepción sobre el proyecto

P17. ¿Tiene usted conocimiento del proyecto?			
Si	✔	NS/NC	
No			

P18. ¿Considera usted que el proyecto impactara al medio ambiente y su comunidad?			
Si	✔	NS/NC	
No			

P19. ¿Cómo entiende que será este impacto?			
Positivo		NS/NC	✔
Negativo			

P20. Cuando el proyecto esté funcionando, cree que podría producir:			
Respuestas			
Contaminación de las aguas	No	Incendios	No
Contaminación del aire	No	Otro	NS/NC
Escapes de gases tóxicos	No		

P21. Usted cree que este proyecto puede:			
Generar empleos	Si	Contratar servicios en la comunidad	No
Apoyar el desarrollo de la comunidad	Si	Contribuir a usar fuertes de energía menos contaminantes	No
Comprar en negocios locales	Si	Proteger al medio ambiente	Si

P22. Con la información que tiene sobre este tipo de proyecto o el tipo de proyecto, usted estaría:	
De acuerdo con su ejecución	
De acuerdo con condiciones	
En desacuerdo con su ejecución	
NS/NC	✔

P23. ¿Cuáles son las condiciones?	
Que no afecte el medio ambiente	
Que se contrate la gente de la comunidad	
Otro	

Observaciones:

Encuestador: Anyi Mariely Laurencio Otañez

Supervisor: Fran Cáceres

EMPACA Formulario general

(Resultados a ser usados en: Análisis de Interesados y en el Socioeconómico)

Nombre: Frankli

Teléfono: 8298024364

Fecha: 44449

Provincia: La Romana

Municipio: La Romana

Sección/Barrio: Quisquella

Paraje/sector:

I. Datos demográficos

P1. Edad:	40
P1.1. Rango de edad	
18 a 19	
20 a 29	
30 a 39	
40 a 49	✔
50 a 59	
60 o más	

P2. Sexo	
Masculino	✔
Femenino	

P3. Estado civil			
Casado(a)		Separado de matrimonio legal o religioso	
Unido(a)			
Viudo(a)		Separado(a) de unión libre	
Divorciado(a)		Soltero(a)	✔

P4. ¿Trabaja usted actualmente?			
Si		No	✔

P5. Tipo de trabajo			
Empleado u obrero del gobierno central o municipal		Profesional que trabaja por cuenta propia	
Empleado u obrero de empresa pública		No profesional que trabaja por cuenta propia	
Empleado u obrero de empresas privadas		Trabajador(a) doméstico(a)	
Empleador o patrón		Otro (especifique)	
Trabajados(a) para un familiar o no familiar sin paga o ganancia			

P6. Nivel educativo			
Preescolar o inicial		Universitario	
Primario o básico	✔	Postgrado, Maestría o Doctorado	
Secundario o Medio		NC	

P7. Nacionalidad			
Dominicano/a	✔	Extranjero/a (especifique):	

P8. ¿Aproximadamente cuánto es el gasto mensual de su hogar?			
Menos de 10,000.00.	✔	30,001.00 a 35,000.00	
10,000.00 a 15,000.00		35,001.00 a 40,000.00	
15,001.00 a 20,000.00		40,001.00 a 45,000.00	
20,001.00 a 25,000.00		Mas de 45,000.00.	
25,001.00 a 30,000.00		NC	

P9. ¿Cuántos años tiene viviendo en la comunidad?			
Menos de 1		Entre 11 y 15	
Entre 1 y 5		Mas de 15	✔
Entre 6 y 10			

P10. ¿Más o menos cuál es su ingreso mensual?			
Menos de 10,000.00		30,001.00 a 35,000.00	
10,000.00 a 15,000.00		35,001.00 a 40,000.00	
15,001.00 a 20,000.00	✔	40,001.00 a 45,000.00	
20,001.00 a 25,000.00		Mas de 45,000.00.	
25,001.00 a 30,000.00		NC	

P11. De los siguientes riesgos y fuentes de contaminación, ¿Cuáles afectan a la comunidad?			
Respuestas: a) Si b) No c) N/S d) N/C			
Acumulación de basura	No	Música alta de bares, colmados o vecinos	Si
Aguas estancadas	No	Pocilga o granja	No
Bomba de gasolina	No	Polvo por calles o carreteras sin pavimentar	Si
Cañada con basura o agua contaminada	No	Quema de Basura	No
Congestión de vehículos (taponamiento)	No	Ruido de vehículos y motores	Si
Desechos o residuos de fábrica, taller, hospital	No	Ruidos de fábrica o taller	No
Envasadora de gas	No	Ruidos y/o humos de planta eléctrica	No
Fábrica de productos químicos	No	Vertederos cerca de viviendas	No
Humo o gases de fábrica	No	Otro	No

P12. De los siguientes problemas sociales, ¿Cuáles afectan a la comunidad?			
Respuestas: a) Si b) No c) N/S d) N/C			
Alcoholismo	Si	Falta de energía eléctrica	No
Calles con poca o sin iluminación	No	Falta de escuela	No
Calles mal estado	No	Falta de instalaciones deportiva	No
Congestión y trafico desorganizado	No	Falta trabajo	No
Delincuencia	Si	Problemas con migrantes indocumentados	No
Drogadicción	Si	Prostitución	Si
Embarazo infantil	Si	Otro	No
Falta de agua	No		

P13. De las siguientes organizaciones e instituciones, ¿Cuáles existen en la comunidad?			
Respuestas: a) Si b) No c) N/S d) N/C			
Iglesias	Si	Asociaciones de protección al medio ambiente	No
Junta de Vecinos	Si	Centro de madres	No
Asociación de agricultores	No	Club Cultural y deportivos	Si
Asociación de Comerciantes	No	Cooperativas	No
Asociación de estudiantes	No	Grupos de jóvenes	No
Asociación de Mujeres	No	ONGs o fundaciones de desarrollo	No
Asociación de productores	No	Sindicatos	No
Asociación Mutualistas	No	Otro	No

P14. ¿Existe en la comunidad algún área natural que es o deba ser protegida?	
Respuestas: a) Si b) No c) N/S d) N/C	
Fuente hídrica (río, lago, laguna, humedad…)	Si
Bosques	No
Otro	NS/NC

P15. De los siguientes riesgos ¿Cuáles son los principales que existen en su comunidad?			
Ciclones	No	Inundaciones	Si
Deslizamiento de tierra	No	Terremotos	No
Incendios	No	Otro	No

P16. De las siguientes entidades, ¿Cuáles existen en la comunidad?			
Cruz Roja	Si	Sistema 9-1-1	Si
Cuerpo de Bomberos	Si	Otro	No
Defensa Civil	Si		

II. Percepción sobre el proyecto

P17. ¿Tiene usted conocimiento del proyecto?			
Si	✔	NS/NC	
No			

P18. ¿Considera usted que el proyecto impactara al medio ambiente y su comunidad?			
Si		NS/NC	
No	✔		

P19. ¿Cómo entiende que será este impacto?			
Positivo	✔	NS/NC	
Negativo			

P20. Cuando el proyecto esté funcionando, cree que podría producir:			
Respuestas			
Contaminación de las aguas	No	Incendios	No
Contaminación del aire	No	Otro	NS/NC
Escapes de gases tóxicos	No		

P21. Usted cree que este proyecto puede:			
Generar empleos	Si	Contratar servicios en la comunidad	No
Apoyar el desarrollo de la comunidad	Si	Contribuir a usar fuertes de energía menos contaminantes	No
Comprar en negocios locales	Si	Proteger al medio ambiente	Si

P22. Con la información que tiene sobre este tipo de proyecto o el tipo de proyecto, usted estaría:	
De acuerdo con su ejecución	✔
De acuerdo con condiciones	
En desacuerdo con su ejecución	
NS/NC	

P23. ¿Cuáles son las condiciones?	
Que no afecte el medio ambiente	
Que se contrate la gente de la comunidad	
Otro	

Observaciones:

Encuestador: Anyi Mariely Laurencio Otañez

Supervisor: Fran Cáceres

EMPACA Formulario general

(Resultados a ser usados en: Análisis de Interesados y en el Socioeconómico)

Nombre: Ramón

Teléfono: 8296638034

Fecha: 44449

Provincia: La Romana

Municipio: La Romana

Sección/Barrio: Quisquella

Paraje/sector:

I. Datos demográficos

P1. Edad:	20
P1.1. Rango de edad	
18 a 19	
20 a 29	✔
30 a 39	
40 a 49	
50 a 59	
60 o más	

P2. Sexo	
Masculino	✔
Femenino	

P3. Estado civil			
Casado(a)	✔	Separado de matrimonio legal o religioso	
Unido(a)			
Viudo(a)		Separado(a) de unión libre	
Divorciado(a)		Soltero(a)	

P4. ¿Trabaja usted actualmente?			
Si	✔	No	

P5. Tipo de trabajo			
Empleado u obrero del gobierno central o municipal		Profesional que trabaja por cuenta propia	
Empleado u obrero de empresa pública	✔	No profesional que trabaja por cuenta propia	
Empleado u obrero de empresas privadas		Trabajador(a) doméstico(a)	
Empleador o patrón		Otro (especifique)	
Trabajados(a) para un familiar o no familiar sin paga o ganancia			

P6. Nivel educativo			
Preescolar o inicial		Universitario	
Primario o básico		Postgrado, Maestría o Doctorado	
Secundario o Medio	✔	NC	

P7. Nacionalidad			
Dominicano/a	✔	Extranjero/a (especifique):	

P8. ¿Aproximadamente cuánto es el gasto mensual de su hogar?			
Menos de 10,000.00.		30,001.00 a 35,000.00	
10,000.00 a 15,000.00	✔	35,001.00 a 40,000.00	
15,001.00 a 20,000.00		40,001.00 a 45,000.00	
20,001.00 a 25,000.00		Mas de 45,000.00.	
25,001.00 a 30,000.00		NC	

P9. ¿Cuántos años tiene viviendo en la comunidad?			
Menos de 1		Entre 11 y 15	✔
Entre 1 y 5		Mas de 15	
Entre 6 y 10			

P10. ¿Más o menos cuál es su ingreso mensual?			
Menos de 10,000.00		30,001.00 a 35,000.00	
10,000.00 a 15,000.00	✔	35,001.00 a 40,000.00	
15,001.00 a 20,000.00		40,001.00 a 45,000.00	
20,001.00 a 25,000.00		Mas de 45,000.00.	
25,001.00 a 30,000.00		NC	

P11. De los siguientes riesgos y fuentes de contaminación, ¿Cuáles afectan a la comunidad?			
Respuestas: a) Si b) No c) N/S d) N/C			
Acumulación de basura	No	Música alta de bares, colmados o vecinos	Si
Aguas estancadas	No	Pocilga o granja	No
Bomba de gasolina	No	Polvo por calles o carreteras sin pavimentar	Si
Cañada con basura o agua contaminada	No	Quema de Basura	No
Congestión de vehículos (taponamiento)	No	Ruido de vehículos y motores	No
Desechos o residuos de fábrica, taller, hospital	No	Ruidos de fábrica o taller	No
Envasadora de gas	No	Ruidos y/o humos de planta eléctrica	No
Fábrica de productos químicos	No	Vertederos cerca de viviendas	No
Humo o gases de fábrica	No	Otro	No

P12. De los siguientes problemas sociales, ¿Cuáles afectan a la comunidad?			
Respuestas: a) Si b) No c) N/S d) N/C			
Alcoholismo	No	Falta de energía eléctrica	No
Calles con poca o sin iluminación	No	Falta de escuela	No
Calles mal estado	No	Falta de instalaciones deportiva	No
Congestión y trafico desorganizado	No	Falta trabajo	No
Delincuencia	Si	Problemas con migrantes indocumentados	No
Drogadicción	No	Prostitución	No
Embarazo infantil	No	Otro	No
Falta de agua	No		

P13. De las siguientes organizaciones e instituciones, ¿Cuáles existen en la comunidad?			
Respuestas: a) Si b) No c) N/S d) N/C			
Iglesias	Si	Asociaciones de protección al medio ambiente	No
Junta de Vecinos	Si	Centro de madres	No
Asociación de agricultores	No	Club Cultural y deportivos	No
Asociación de Comerciantes	No	Cooperativas	No
Asociación de estudiantes	No	Grupos de jóvenes	No
Asociación de Mujeres	No	ONGs o fundaciones de desarrollo	No
Asociación de productores	No	Sindicatos	No
Asociación Mutualistas	No	Otro	No

P14. ¿Existe en la comunidad algún área natural que es o deba ser protegida?	
Respuestas: a) Si b) No c) N/S d) N/C	
Fuente hídrica (río, lago, laguna, humedad…)	No
Bosques	No
Otro	NS/NC

P15. De los siguientes riesgos ¿Cuáles son los principales que existen en su comunidad?			
Ciclones	No	Inundaciones	Si
Deslizamiento de tierra	No	Terremotos	No
Incendios	No	Otro	No

P16. De las siguientes entidades, ¿Cuáles existen en la comunidad?			
Cruz Roja	Si	Sistema 9-1-1	Si
Cuerpo de Bomberos	Si	Otro	No
Defensa Civil	Si		

II. Percepción sobre el proyecto

P17. ¿Tiene usted conocimiento del proyecto?			
Si	✔	NS/NC	
No			

P18. ¿Considera usted que el proyecto impactara al medio ambiente y su comunidad?			
Si	✔	NS/NC	
No			

P19. ¿Cómo entiende que será este impacto?			
Positivo	✔	NS/NC	
Negativo			

P20. Cuando el proyecto esté funcionando, cree que podría producir:			
Respuestas			
Contaminación de las aguas	No	Incendios	No
Contaminación del aire	No	Otro	NS/NC
Escapes de gases tóxicos	No		

P21. Usted cree que este proyecto puede:			
Generar empleos	Si	Contratar servicios en la comunidad	No
Apoyar el desarrollo de la comunidad	Si	Contribuir a usar fuertes de energía menos contaminantes	No
Comprar en negocios locales	Si	Proteger al medio ambiente	No

P22. Con la información que tiene sobre este tipo de proyecto o el tipo de proyecto, usted estaría:	
De acuerdo con su ejecución	✔
De acuerdo con condiciones	
En desacuerdo con su ejecución	
NS/NC	

P23. ¿Cuáles son las condiciones?	
Que no afecte el medio ambiente	
Que se contrate la gente de la comunidad	
Otro	

Observaciones:

Encuestador: Anyi Mariely Laurencio Otañez

Supervisor: Fran Cáceres

EMPACA Formulario general

(Resultados a ser usados en: Análisis de Interesados y en el Socioeconómico)

Nombre: Rojelio Morillo

Teléfono: 8095500120

Fecha: 44449

Provincia: La Romana

Municipio: La Romana

Sección/Barrio: Quisquella

Paraje/sector:

I. Datos demográficos

P1. Edad:	85
P1.1. Rango de edad	
18 a 19	
20 a 29	
30 a 39	
40 a 49	
50 a 59	
60 o más	✔

P2. Sexo	
Masculino	✔
Femenino	

P3. Estado civil			
Casado(a)	✔	Separado de matrimonio legal o religioso	
Unido(a)			
Viudo(a)		Separado(a) de unión libre	
Divorciado(a)		Soltero(a)	

P4. ¿Trabaja usted actualmente?			
Si		No	✔

P5. Tipo de trabajo			
Empleado u obrero del gobierno central o municipal		Profesional que trabaja por cuenta propia	
Empleado u obrero de empresa pública		No profesional que trabaja por cuenta propia	
Empleado u obrero de empresas privadas		Trabajador(a) doméstico(a)	
Empleador o patrón		Otro (especifique)	
Trabajados(a) para un familiar o no familiar sin paga o ganancia			

P6. Nivel educativo			
Preescolar o inicial		Universitario	
Primario o básico		Postgrado, Maestría o Doctorado	
Secundario o Medio	✔	NC	

P7. Nacionalidad			
Dominicano/a	✔	Extranjero/a (especifique):	

P8. ¿Aproximadamente cuánto es el gasto mensual de su hogar?			
Menos de 10,000.00.	✔	30,001.00 a 35,000.00	
10,000.00 a 15,000.00		35,001.00 a 40,000.00	
15,001.00 a 20,000.00		40,001.00 a 45,000.00	
20,001.00 a 25,000.00		Mas de 45,000.00.	
25,001.00 a 30,000.00		NC	

P9. ¿Cuántos años tiene viviendo en la comunidad?			
Menos de 1		Entre 11 y 15	
Entre 1 y 5		Mas de 15	✔
Entre 6 y 10			

P10. ¿Más o menos cuál es su ingreso mensual?			
Menos de 10,000.00		30,001.00 a 35,000.00	
10,000.00 a 15,000.00		35,001.00 a 40,000.00	
15,001.00 a 20,000.00	✔	40,001.00 a 45,000.00	
20,001.00 a 25,000.00		Mas de 45,000.00.	
25,001.00 a 30,000.00		NC	

P11. De los siguientes riesgos y fuentes de contaminación, ¿Cuáles afectan a la comunidad?			
Respuestas: a) Si b) No c) N/S d) N/C			
Acumulación de basura	No	Música alta de bares, colmados o vecinos	Si
Aguas estancadas	No	Pocilga o granja	No
Bomba de gasolina	No	Polvo por calles o carreteras sin pavimentar	Si
Cañada con basura o agua contaminada	No	Quema de Basura	No
Congestión de vehículos (taponamiento)	No	Ruido de vehículos y motores	Si
Desechos o residuos de fábrica, taller, hospital	No	Ruidos de fábrica o taller	No
Envasadora de gas	No	Ruidos y/o humos de planta eléctrica	No
Fábrica de productos químicos	No	Vertederos cerca de viviendas	No
Humo o gases de fábrica	No	Otro	No

P12. De los siguientes problemas sociales, ¿Cuáles afectan a la comunidad?			
Respuestas: a) Si b) No c) N/S d) N/C			
Alcoholismo	No	Falta de energía eléctrica	No
Calles con poca o sin iluminación	No	Falta de escuela	No
Calles mal estado	No	Falta de instalaciones deportiva	No
Congestión y trafico desorganizado	No	Falta trabajo	No
Delincuencia	Si	Problemas con migrantes indocumentados	No
Drogadicción	No	Prostitución	No
Embarazo infantil	No	Otro	No
Falta de agua	No		

P13. De las siguientes organizaciones e instituciones, ¿Cuáles existen en la comunidad?			
Respuestas: a) Si b) No c) N/S d) N/C			
Iglesias	No	Asociaciones de protección al medio ambiente	No
Junta de Vecinos	Si	Centro de madres	No
Asociación de agricultores	No	Club Cultural y deportivos	Si
Asociación de Comerciantes	No	Cooperativas	No
Asociación de estudiantes	No	Grupos de jóvenes	No
Asociación de Mujeres	No	ONGs o fundaciones de desarrollo	No
Asociación de productores	No	Sindicatos	No
Asociación Mutualistas	No	Otro	No

P14. ¿Existe en la comunidad algún área natural que es o deba ser protegida?	
Respuestas: a) Si b) No c) N/S d) N/C	
Fuente hídrica (río, lago, laguna, humedad…)	No
Bosques	No
Otro	NS/NC

P15. De los siguientes riesgos ¿Cuáles son los principales que existen en su comunidad?			
Ciclones	No	Inundaciones	Si
Deslizamiento de tierra	No	Terremotos	No
Incendios	No	Otro	No

P16. De las siguientes entidades, ¿Cuáles existen en la comunidad?			
Cruz Roja	Si	Sistema 9-1-1	Si
Cuerpo de Bomberos	Si	Otro	No
Defensa Civil	Si		

II. Percepción sobre el proyecto

P17. ¿Tiene usted conocimiento del proyecto?			
Si	✔	NS/NC	
No			

P18. ¿Considera usted que el proyecto impactara al medio ambiente y su comunidad?			
Si	✔	NS/NC	
No			

P19. ¿Cómo entiende que será este impacto?			
Positivo	✔	NS/NC	
Negativo			

P20. Cuando el proyecto esté funcionando, cree que podría producir:			
Respuestas			
Contaminación de las aguas	No	Incendios	No
Contaminación del aire	No	Otro	NS/NC
Escapes de gases tóxicos	No		

P21. Usted cree que este proyecto puede:			
Generar empleos	Si	Contratar servicios en la comunidad	No
Apoyar el desarrollo de la comunidad	Si	Contribuir a usar fuertes de energía menos contaminantes	No
Comprar en negocios locales	No	Proteger al medio ambiente	Si

P22. Con la información que tiene sobre este tipo de proyecto o el tipo de proyecto, usted estaría:	
De acuerdo con su ejecución	✔
De acuerdo con condiciones	
En desacuerdo con su ejecución	
NS/NC	

P23. ¿Cuáles son las condiciones?	
Que no afecte el medio ambiente	
Que se contrate la gente de la comunidad	
Otro	

Observaciones:

Encuestador: Anyi Mariely Laurencio Otañez

Supervisor: Fran Cáceres

EMPACA Formulario general

(Resultados a ser usados en: Análisis de Interesados y en el Socioeconómico)

Nombre: Julio

Teléfono: 8095566792

Fecha: 44449

Provincia: La Romana

Municipio: La Romana

Sección/Barrio: Quisquella

Paraje/sector:

I. Datos demográficos

P1. Edad:	45
P1.1. Rango de edad	
18 a 19	
20 a 29	
30 a 39	
40 a 49	✔
50 a 59	
60 o más	

P2. Sexo	
Masculino	✔
Femenino	

P3. Estado civil			
Casado(a)		Separado de matrimonio legal o religioso	
Unido(a)	✔		
Viudo(a)		Separado(a) de unión libre	
Divorciado(a)		Soltero(a)	

P4. ¿Trabaja usted actualmente?			
Si	✔	No	

P5. Tipo de trabajo			
Empleado u obrero del gobierno central o municipal		Profesional que trabaja por cuenta propia	
Empleado u obrero de empresa pública		No profesional que trabaja por cuenta propia	
Empleado u obrero de empresas privadas		Trabajador(a) doméstico(a)	
Empleador o patrón	✔	Otro (especifique)	
Trabajados(a) para un familiar o no familiar sin paga o ganancia			

P6. Nivel educativo			
Preescolar o inicial		Universitario	✔
Primario o básico		Postgrado, Maestría o Doctorado	
Secundario o Medio		NC	

P7. Nacionalidad			
Dominicano/a	✔	Extranjero/a (especifique):	

P8. ¿Aproximadamente cuánto es el gasto mensual de su hogar?			
Menos de 10,000.00.	✔	30,001.00 a 35,000.00	
10,000.00 a 15,000.00		35,001.00 a 40,000.00	
15,001.00 a 20,000.00		40,001.00 a 45,000.00	
20,001.00 a 25,000.00		Mas de 45,000.00.	
25,001.00 a 30,000.00		NC	

P9. ¿Cuántos años tiene viviendo en la comunidad?			
Menos de 1		Entre 11 y 15	
Entre 1 y 5		Mas de 15	✔
Entre 6 y 10			

P10. ¿Más o menos cuál es su ingreso mensual?			
Menos de 10,000.00		30,001.00 a 35,000.00	
10,000.00 a 15,000.00		35,001.00 a 40,000.00	
15,001.00 a 20,000.00		40,001.00 a 45,000.00	
20,001.00 a 25,000.00	✔	Mas de 45,000.00.	
25,001.00 a 30,000.00		NC	

P11. De los siguientes riesgos y fuentes de contaminación, ¿Cuáles afectan a la comunidad?			
Respuestas: a) Si b) No c) N/S d) N/C			
Acumulación de basura	No	Música alta de bares, colmados o vecinos	Si
Aguas estancadas	Si	Pocilga o granja	No
Bomba de gasolina	No	Polvo por calles o carreteras sin pavimentar	Si
Cañada con basura o agua contaminada	No	Quema de Basura	No
Congestión de vehículos (taponamiento)	No	Ruido de vehículos y motores	Si
Desechos o residuos de fábrica, taller, hospital	No	Ruidos de fábrica o taller	No
Envasadora de gas	No	Ruidos y/o humos de planta eléctrica	No
Fábrica de productos químicos	No	Vertederos cerca de viviendas	No
Humo o gases de fábrica	No	Otro	No

P12. De los siguientes problemas sociales, ¿Cuáles afectan a la comunidad?			
Respuestas: a) Si b) No c) N/S d) N/C			
Alcoholismo	No	Falta de energía eléctrica	No
Calles con poca o sin iluminación	No	Falta de escuela	No
Calles mal estado	No	Falta de instalaciones deportiva	No
Congestión y trafico desorganizado	No	Falta trabajo	No
Delincuencia	Si	Problemas con migrantes indocumentados	No
Drogadicción	Si	Prostitución	Si
Embarazo infantil	No	Otro	No
Falta de agua	No		

P13. De las siguientes organizaciones e instituciones, ¿Cuáles existen en la comunidad?			
Respuestas: a) Si b) No c) N/S d) N/C			
Iglesias	Si	Asociaciones de protección al medio ambiente	No
Junta de Vecinos	Si	Centro de madres	No
Asociación de agricultores	No	Club Cultural y deportivos	Si
Asociación de Comerciantes	No	Cooperativas	No
Asociación de estudiantes	No	Grupos de jóvenes	No
Asociación de Mujeres	No	ONGs o fundaciones de desarrollo	No
Asociación de productores	No	Sindicatos	No
Asociación Mutualistas	No	Otro	No

P14. ¿Existe en la comunidad algún área natural que es o deba ser protegida?	
Respuestas: a) Si b) No c) N/S d) N/C	
Fuente hídrica (río, lago, laguna, humedad…)	No
Bosques	No
Otro	NS/NC

P15. De los siguientes riesgos ¿Cuáles son los principales que existen en su comunidad?			
Ciclones	No	Inundaciones	Si
Deslizamiento de tierra	No	Terremotos	No
Incendios	No	Otro	No

P16. De las siguientes entidades, ¿Cuáles existen en la comunidad?			
Cruz Roja	Si	Sistema 9-1-1	Si
Cuerpo de Bomberos	Si	Otro	No
Defensa Civil	Si		

II. Percepción sobre el proyecto

P17. ¿Tiene usted conocimiento del proyecto?			
Si	✔	NS/NC	
No			

P18. ¿Considera usted que el proyecto impactara al medio ambiente y su comunidad?			
Si	✔	NS/NC	
No			

P19. ¿Cómo entiende que será este impacto?			
Positivo	✔	NS/NC	
Negativo			

P20. Cuando el proyecto esté funcionando, cree que podría producir:			
Respuestas			
Contaminación de las aguas	Si	Incendios	No
Contaminación del aire	Si	Otro	NS/NC
Escapes de gases tóxicos	Si		

P21. Usted cree que este proyecto puede:			
Generar empleos	Si	Contratar servicios en la comunidad	No
Apoyar el desarrollo de la comunidad	Si	Contribuir a usar fuertes de energía menos contaminantes	No
Comprar en negocios locales	Si	Proteger al medio ambiente	Si

P22. Con la información que tiene sobre este tipo de proyecto o el tipo de proyecto, usted estaría:	
De acuerdo con su ejecución	✔
De acuerdo con condiciones	
En desacuerdo con su ejecución	
NS/NC	

P23. ¿Cuáles son las condiciones?	
Que no afecte el medio ambiente	
Que se contrate la gente de la comunidad	
Otro	

Observaciones:

Encuestador: Anyi Mariely Laurencio Otañez

Supervisor: Fran Cáceres

EMPACA Formulario general

(Resultados a ser usados en: Análisis de Interesados y en el Socioeconómico)

Nombre: Arison

Teléfono: 829329825

Fecha: 44449

Provincia: La Romana

Municipio: La Romana

Sección/Barrio: Quisquella

Paraje/sector:

I. Datos demográficos

P1. Edad:	21
P1.1. Rango de edad	
18 a 19	
20 a 29	✔
30 a 39	
40 a 49	
50 a 59	
60 o más	

P2. Sexo	
Masculino	✔
Femenino	

P3. Estado civil			
Casado(a)		Separado de matrimonio legal o religioso	
Unido(a)			
Viudo(a)		Separado(a) de unión libre	
Divorciado(a)		Soltero(a)	✔

P4. ¿Trabaja usted actualmente?			
Si	✔	No	

P5. Tipo de trabajo			
Empleado u obrero del gobierno central o municipal		Profesional que trabaja por cuenta propia	
Empleado u obrero de empresa pública		No profesional que trabaja por cuenta propia	
Empleado u obrero de empresas privadas	✔	Trabajador(a) doméstico(a)	
Empleador o patrón		Otro (especifique)	
Trabajados(a) para un familiar o no familiar sin paga o ganancia			

P6. Nivel educativo			
Preescolar o inicial		Universitario	
Primario o básico		Postgrado, Maestría o Doctorado	
Secundario o Medio	✔	NC	

P7. Nacionalidad			
Dominicano/a	✔	Extranjero/a (especifique):	

P8. ¿Aproximadamente cuánto es el gasto mensual de su hogar?			
Menos de 10,000.00.	✔	30,001.00 a 35,000.00	
10,000.00 a 15,000.00		35,001.00 a 40,000.00	
15,001.00 a 20,000.00		40,001.00 a 45,000.00	
20,001.00 a 25,000.00		Mas de 45,000.00.	
25,001.00 a 30,000.00		NC	

P9. ¿Cuántos años tiene viviendo en la comunidad?			
Menos de 1		Entre 11 y 15	
Entre 1 y 5	✔	Mas de 15	
Entre 6 y 10			

P10. ¿Más o menos cuál es su ingreso mensual?			
Menos de 10,000.00	✔	30,001.00 a 35,000.00	
10,000.00 a 15,000.00		35,001.00 a 40,000.00	
15,001.00 a 20,000.00		40,001.00 a 45,000.00	
20,001.00 a 25,000.00		Mas de 45,000.00.	
25,001.00 a 30,000.00		NC	

P11. De los siguientes riesgos y fuentes de contaminación, ¿Cuáles afectan a la comunidad?			
Respuestas: a) Si b) No c) N/S d) N/C			
Acumulación de basura	Si	Música alta de bares, colmados o vecinos	Si
Aguas estancadas	No	Pocilga o granja	No
Bomba de gasolina	No	Polvo por calles o carreteras sin pavimentar	Si
Cañada con basura o agua contaminada	No	Quema de Basura	No
Congestión de vehículos (taponamiento)	No	Ruido de vehículos y motores	No
Desechos o residuos de fábrica, taller, hospital	No	Ruidos de fábrica o taller	No
Envasadora de gas	No	Ruidos y/o humos de planta eléctrica	No
Fábrica de productos químicos	No	Vertederos cerca de viviendas	No
Humo o gases de fábrica	No	Otro	No

P12. De los siguientes problemas sociales, ¿Cuáles afectan a la comunidad?			
Respuestas: a) Si b) No c) N/S d) N/C			
Alcoholismo	No	Falta de energía eléctrica	No
Calles con poca o sin iluminación	No	Falta de escuela	No
Calles mal estado	No	Falta de instalaciones deportiva	No
Congestión y trafico desorganizado	No	Falta trabajo	No
Delincuencia	Si	Problemas con migrantes indocumentados	No
Drogadicción	No	Prostitución	No
Embarazo infantil	No	Otro	No
Falta de agua	No		

P13. De las siguientes organizaciones e instituciones, ¿Cuáles existen en la comunidad?			
Respuestas: a) Si b) No c) N/S d) N/C			
Iglesias	Si	Asociaciones de protección al medio ambiente	No
Junta de Vecinos	Si	Centro de madres	No
Asociación de agricultores	No	Club Cultural y deportivos	No
Asociación de Comerciantes	No	Cooperativas	No
Asociación de estudiantes	No	Grupos de jóvenes	No
Asociación de Mujeres	No	ONGs o fundaciones de desarrollo	No
Asociación de productores	No	Sindicatos	No
Asociación Mutualistas	No	Otro	No

P14. ¿Existe en la comunidad algún área natural que es o deba ser protegida?	
Respuestas: a) Si b) No c) N/S d) N/C	
Fuente hídrica (río, lago, laguna, humedad…)	No
Bosques	No
Otro	NS/NC

P15. De los siguientes riesgos ¿Cuáles son los principales que existen en su comunidad?			
Ciclones	No	Inundaciones	Si
Deslizamiento de tierra	No	Terremotos	No
Incendios	No	Otro	No

P16. De las siguientes entidades, ¿Cuáles existen en la comunidad?			
Cruz Roja	Si	Sistema 9-1-1	Si
Cuerpo de Bomberos	Si	Otro	No
Defensa Civil	Si		

II. Percepción sobre el proyecto

P17. ¿Tiene usted conocimiento del proyecto?			
Si	✔	NS/NC	
No			

P18. ¿Considera usted que el proyecto impactara al medio ambiente y su comunidad?			
Si	✔	NS/NC	
No			

P19. ¿Cómo entiende que será este impacto?			
Positivo	✔	NS/NC	
Negativo			

P20. Cuando el proyecto esté funcionando, cree que podría producir:			
Respuestas			
Contaminación de las aguas	No	Incendios	No
Contaminación del aire	No	Otro	NS/NC
Escapes de gases tóxicos	No		

P21. Usted cree que este proyecto puede:			
Generar empleos	Si	Contratar servicios en la comunidad	No
Apoyar el desarrollo de la comunidad	Si	Contribuir a usar fuertes de energía menos contaminantes	No
Comprar en negocios locales	Si	Proteger al medio ambiente	No

P22. Con la información que tiene sobre este tipo de proyecto o el tipo de proyecto, usted estaría:	
De acuerdo con su ejecución	✔
De acuerdo con condiciones	
En desacuerdo con su ejecución	
NS/NC	

P23. ¿Cuáles son las condiciones?	
Que no afecte el medio ambiente	
Que se contrate la gente de la comunidad	
Otro	

Observaciones:

Encuestador: Anyi Mariely Laurencio Otañez

Supervisor: Fran Cáceres

EMPACA Formulario general

(Resultados a ser usados en: Análisis de Interesados y en el Socioeconómico)

Nombre: Morena

Teléfono: 8297741824

Fecha: 44449

Provincia: La Romana

Municipio: La Romana

Sección/Barrio: Quisquella

Paraje/sector:

I. Datos demográficos

P1. Edad:	60
P1.1. Rango de edad	
18 a 19	
20 a 29	
30 a 39	
40 a 49	
50 a 59	
60 o más	✔

P2. Sexo	
Masculino	
Femenino	✔

P3. Estado civil			
Casado(a)		Separado de matrimonio legal o religioso	
Unido(a)	✔		
Viudo(a)		Separado(a) de unión libre	
Divorciado(a)		Soltero(a)	

P4. ¿Trabaja usted actualmente?			
Si		No	✔

P5. Tipo de trabajo			
Empleado u obrero del gobierno central o municipal		Profesional que trabaja por cuenta propia	
Empleado u obrero de empresa pública		No profesional que trabaja por cuenta propia	
Empleado u obrero de empresas privadas		Trabajador(a) doméstico(a)	
Empleador o patrón		Otro (especifique)	
Trabajados(a) para un familiar o no familiar sin paga o ganancia			

P6. Nivel educativo			
Preescolar o inicial		Universitario	
Primario o básico	✔	Postgrado, Maestría o Doctorado	
Secundario o Medio		NC	

P7. Nacionalidad			
Dominicano/a	✔	Extranjero/a (especifique):	

P8. ¿Aproximadamente cuánto es el gasto mensual de su hogar?			
Menos de 10,000.00.		30,001.00 a 35,000.00	
10,000.00 a 15,000.00		35,001.00 a 40,000.00	
15,001.00 a 20,000.00	✔	40,001.00 a 45,000.00	
20,001.00 a 25,000.00		Mas de 45,000.00.	
25,001.00 a 30,000.00		NC	

P9. ¿Cuántos años tiene viviendo en la comunidad?			
Menos de 1		Entre 11 y 15	
Entre 1 y 5		Mas de 15	✔
Entre 6 y 10			

P10. ¿Más o menos cuál es su ingreso mensual?			
Menos de 10,000.00	✔	30,001.00 a 35,000.00	
10,000.00 a 15,000.00		35,001.00 a 40,000.00	
15,001.00 a 20,000.00		40,001.00 a 45,000.00	
20,001.00 a 25,000.00		Mas de 45,000.00.	
25,001.00 a 30,000.00		NC	

P11. De los siguientes riesgos y fuentes de contaminación, ¿Cuáles afectan a la comunidad?			
Respuestas:	a) Si b) No c) N/S d) N/C		
Acumulación de basura	No	Música alta de bares, colmados o vecinos	Si
Aguas estancadas	No	Pocilga o granja	No
Bomba de gasolina	No	Polvo por calles o carreteras sin pavimentar	Si
Cañada con basura o agua contaminada	No	Quema de Basura	No
Congestión de vehículos (taponamiento)	No	Ruido de vehículos y motores	Si
Desechos o residuos de fábrica, taller, hospital	No	Ruidos de fábrica o taller	No
Envasadora de gas	No	Ruidos y/o humos de planta eléctrica	No
Fábrica de productos químicos	No	Vertederos cerca de viviendas	No
Humo o gases de fábrica	No	Otro	No

P12. De los siguientes problemas sociales, ¿Cuáles afectan a la comunidad?			
Respuestas:	a) Si b) No c) N/S d) N/C		
Alcoholismo	Si	Falta de energía eléctrica	No
Calles con poca o sin iluminación	No	Falta de escuela	No
Calles mal estado	No	Falta de instalaciones deportiva	No
Congestión y trafico desorganizado	No	Falta trabajo	Si
Delincuencia	Si	Problemas con migrantes indocumentados	No
Drogadicción	Si	Prostitución	Si
Embarazo infantil	Si	Otro	No
Falta de agua	No		

P13. De las siguientes organizaciones e instituciones, ¿Cuáles existen en la comunidad?			
Respuestas:	a) Si b) No c) N/S d) N/C		
Iglesias	Si	Asociaciones de protección al medio ambiente	No
Junta de Vecinos	Si	Centro de madres	No
Asociación de agricultores	No	Club Cultural y deportivos	Si
Asociación de Comerciantes	No	Cooperativas	No
Asociación de estudiantes	No	Grupos de jóvenes	No
Asociación de Mujeres	No	ONGs o fundaciones de desarrollo	No
Asociación de productores	No	Sindicatos	No
Asociación Mutualistas	No	Otro	No

P14. ¿Existe en la comunidad algún área natural que es o deba ser protegida?	
Respuestas: a) Si b) No c) N/S d) N/C	
Fuente hídrica (río, lago, laguna, humedad…)	No
Bosques	No
Otro	NS/NC

P15. De los siguientes riesgos ¿Cuáles son los principales que existen en su comunidad?			
Ciclones	NS/NC	Inundaciones	NS/NC
Deslizamiento de tierra	NS/NC	Terremotos	NS/NC
Incendios	NS/NC	Otro	NS/NC

P16. De las siguientes entidades, ¿Cuáles existen en la comunidad?			
Cruz Roja	Si	Sistema 9-1-1	Si
Cuerpo de Bomberos	Si	Otro	No
Defensa Civil	Si		

II. Percepción sobre el proyecto

P17. ¿Tiene usted conocimiento del proyecto?			
Si	✔	NS/NC	
No			

P18. ¿Considera usted que el proyecto impactara al medio ambiente y su comunidad?			
Si	✔	NS/NC	
No			

P19. ¿Cómo entiende que será este impacto?			
Positivo	✔	NS/NC	
Negativo			

P20. Cuando el proyecto esté funcionando, cree que podría producir:			
Respuestas			
Contaminación de las aguas	No	Incendios	NS/NS
Contaminación del aire	Si	Otro	NS/NC
Escapes de gases tóxicos	Si		

P21. Usted cree que este proyecto puede:			
Generar empleos	Si	Contratar servicios en la comunidad	No
Apoyar el desarrollo de la comunidad	Si	Contribuir a usar fuertes de energía menos contaminantes	No
Comprar en negocios locales	Si	Proteger al medio ambiente	No

P22. Con la información que tiene sobre este tipo de proyecto o el tipo de proyecto, usted estaría:	
De acuerdo con su ejecución	✔
De acuerdo con condiciones	
En desacuerdo con su ejecución	
NS/NC	

P23. ¿Cuáles son las condiciones?	
Que no afecte el medio ambiente	
Que se contrate la gente de la comunidad	
Otro	

Observaciones:

Encuestador: Anyi Mariely Laurencio Otañez

Supervisor: Fran Cáceres

EMPACA Formulario general

(Resultados a ser usados en: Análisis de Interesados y en el Socioeconómico)

Nombre: Marco

Teléfono: 8094022816

Fecha: 44449

Provincia: La Romana

Municipio: La Romana

Sección/Barrio: Quisquella

Paraje/sector:

I. Datos demográficos

P1. Edad:	50
P1.1. Rango de edad	
18 a 19	
20 a 29	
30 a 39	
40 a 49	
50 a 59	✔
60 o más	

P2. Sexo	
Masculino	✔
Femenino	

P3. Estado civil			
Casado(a)		Separado de matrimonio legal o religioso	
Unido(a)			
Viudo(a)		Separado(a) de unión libre	
Divorciado(a)		Soltero(a)	✔

P4. ¿Trabaja usted actualmente?			
Si		No	✔

P5. Tipo de trabajo			
Empleado u obrero del gobierno central o municipal		Profesional que trabaja por cuenta propia	
Empleado u obrero de empresa pública		No profesional que trabaja por cuenta propia	
Empleado u obrero de empresas privadas		Trabajador(a) doméstico(a)	
Empleador o patrón		Otro (especifique)	
Trabajados(a) para un familiar o no familiar sin paga o ganancia			

P6. Nivel educativo			
Preescolar o inicial		Universitario	
Primario o básico		Postgrado, Maestría o Doctorado	
Secundario o Medio	✔	NC	

P7. Nacionalidad			
Dominicano/a	✔	Extranjero/a (especifique):	

P8. ¿Aproximadamente cuánto es el gasto mensual de su hogar?			
Menos de 10,000.00.	✔	30,001.00 a 35,000.00	
10,000.00 a 15,000.00		35,001.00 a 40,000.00	
15,001.00 a 20,000.00		40,001.00 a 45,000.00	
20,001.00 a 25,000.00		Mas de 45,000.00.	
25,001.00 a 30,000.00		NC	

P9. ¿Cuántos años tiene viviendo en la comunidad?			
Menos de 1		Entre 11 y 15	
Entre 1 y 5		Mas de 15	✔
Entre 6 y 10			

P10. ¿Más o menos cuál es su ingreso mensual?			
Menos de 10,000.00		30,001.00 a 35,000.00	
10,000.00 a 15,000.00		35,001.00 a 40,000.00	
15,001.00 a 20,000.00		40,001.00 a 45,000.00	
20,001.00 a 25,000.00		Mas de 45,000.00.	
25,001.00 a 30,000.00		NC	

P11. De los siguientes riesgos y fuentes de contaminación, ¿Cuáles afectan a la comunidad?			
Respuestas: a) Si b) No c) N/S d) N/C			
Acumulación de basura	No	Música alta de bares, colmados o vecinos	Si
Aguas estancadas	No	Pocilga o granja	No
Bomba de gasolina	No	Polvo por calles o carreteras sin pavimentar	Si
Cañada con basura o agua contaminada	No	Quema de Basura	No
Congestión de vehículos (taponamiento)	No	Ruido de vehículos y motores	Si
Desechos o residuos de fábrica, taller, hospital	No	Ruidos de fábrica o taller	No
Envasadora de gas	No	Ruidos y/o humos de planta eléctrica	No
Fábrica de productos químicos	No	Vertederos cerca de viviendas	No
Humo o gases de fábrica	No	Otro	No

P12. De los siguientes problemas sociales, ¿Cuáles afectan a la comunidad?			
Respuestas: a) Si b) No c) N/S d) N/C			
Alcoholismo	No	Falta de energía eléctrica	No
Calles con poca o sin iluminación	No	Falta de escuela	No
Calles mal estado	No	Falta de instalaciones deportiva	No
Congestión y trafico desorganizado	No	Falta trabajo	No
Delincuencia	Si	Problemas con migrantes indocumentados	No
Drogadicción	Si	Prostitución	No
Embarazo infantil	Si	Otro	No
Falta de agua	No		

P13. De las siguientes organizaciones e instituciones, ¿Cuáles existen en la comunidad?			
Respuestas: a) Si b) No c) N/S d) N/C			
Iglesias	Si	Asociaciones de protección al medio ambiente	No
Junta de Vecinos	Si	Centro de madres	No
Asociación de agricultores	No	Club Cultural y deportivos	No
Asociación de Comerciantes	No	Cooperativas	No
Asociación de estudiantes	No	Grupos de jóvenes	No
Asociación de Mujeres	No	ONGs o fundaciones de desarrollo	No
Asociación de productores	No	Sindicatos	No
Asociación Mutualistas	No	Otro	No

P14. ¿Existe en la comunidad algún área natural que es o deba ser protegida?	
Respuestas: a) Si b) No c) N/S d) N/C	
Fuente hídrica (río, lago, laguna, humedad…)	No
Bosques	No
Otro	NS/NC

P15. De los siguientes riesgos ¿Cuáles son los principales que existen en su comunidad?			
Ciclones	No	Inundaciones	Si
Deslizamiento de tierra	No	Terremotos	No
Incendios	No	Otro	No

P16. De las siguientes entidades, ¿Cuáles existen en la comunidad?			
Cruz Roja	Si	Sistema 9-1-1	Si
Cuerpo de Bomberos	Si	Otro	No
Defensa Civil	No		

II. Percepción sobre el proyecto

P17. ¿Tiene usted conocimiento del proyecto?			
Si	✔	NS/NC	
No			

P18. ¿Considera usted que el proyecto impactara al medio ambiente y su comunidad?			
Si	✔	NS/NC	
No			

P19. ¿Cómo entiende que será este impacto?			
Positivo	✔	NS/NC	
Negativo			

P20. Cuando el proyecto esté funcionando, cree que podría producir:			
Respuestas			
Contaminación de las aguas	Si	Incendios	No
Contaminación del aire	Si	Otro	NS/NC
Escapes de gases tóxicos	No		

P21. Usted cree que este proyecto puede:			
Generar empleos	Si	Contratar servicios en la comunidad	No
Apoyar el desarrollo de la comunidad	Si	Contribuir a usar fuertes de energía menos contaminantes	No
Comprar en negocios locales	Si	Proteger al medio ambiente	Si

P22. Con la información que tiene sobre este tipo de proyecto o el tipo de proyecto, usted estaría:	
De acuerdo con su ejecución	✔
De acuerdo con condiciones	
En desacuerdo con su ejecución	
NS/NC	

P23. ¿Cuáles son las condiciones?	
Que no afecte el medio ambiente	
Que se contrate la gente de la comunidad	
Otro	

Observaciones:

Encuestador: Anyi Mariely Laurencio Otañez

Supervisor: Fran Cáceres

EMPACA Formulario general

(Resultados a ser usados en: Análisis de Interesados y en el Socioeconómico)

Nombre: Aurelio castillo

Teléfono: 8095501301

Fecha: 44449

Provincia: La Romana

Municipio: La Romana

Sección/Barrio: Quisquella

Paraje/sector:

I. Datos demográficos

P1. Edad:	80
P1.1. Rango de edad	
18 a 19	
20 a 29	
30 a 39	
40 a 49	
50 a 59	
60 o más	✔

P2. Sexo	
Masculino	✔
Femenino	

P3. Estado civil			
Casado(a)	✔	Separado de matrimonio legal o religioso	
Unido(a)			
Viudo(a)		Separado(a) de unión libre	
Divorciado(a)		Soltero(a)	

P4. ¿Trabaja usted actualmente?			
Si		No	✔

P5. Tipo de trabajo			
Empleado u obrero del gobierno central o municipal		Profesional que trabaja por cuenta propia	
Empleado u obrero de empresa pública		No profesional que trabaja por cuenta propia	
Empleado u obrero de empresas privadas		Trabajador(a) doméstico(a)	
Empleador o patrón		Otro (especifique)	
Trabajados(a) para un familiar o no familiar sin paga o ganancia			

P6. Nivel educativo			
Preescolar o inicial		Universitario	
Primario o básico		Postgrado, Maestría o Doctorado	
Secundario o Medio	✔	NC	

P7. Nacionalidad			
Dominicano/a	✔	Extranjero/a (especifique):	

P8. ¿Aproximadamente cuánto es el gasto mensual de su hogar?			
Menos de 10,000.00.	✔	30,001.00 a 35,000.00	
10,000.00 a 15,000.00		35,001.00 a 40,000.00	
15,001.00 a 20,000.00		40,001.00 a 45,000.00	
20,001.00 a 25,000.00		Mas de 45,000.00.	
25,001.00 a 30,000.00		NC	

P9. ¿Cuántos años tiene viviendo en la comunidad?			
Menos de 1		Entre 11 y 15	
Entre 1 y 5		Mas de 15	✔
Entre 6 y 10			

P10. ¿Más o menos cuál es su ingreso mensual?			
Menos de 10,000.00	✔	30,001.00 a 35,000.00	
10,000.00 a 15,000.00		35,001.00 a 40,000.00	
15,001.00 a 20,000.00		40,001.00 a 45,000.00	
20,001.00 a 25,000.00		Mas de 45,000.00.	
25,001.00 a 30,000.00		NC	

P11. De los siguientes riesgos y fuentes de contaminación, ¿Cuáles afectan a la comunidad?			
Respuestas:	a) Si b) No c) N/S d) N/C		
Acumulación de basura	No	Música alta de bares, colmados o vecinos	No
Aguas estancadas	No	Pocilga o granja	No
Bomba de gasolina	No	Polvo por calles o carreteras sin pavimentar	Si
Cañada con basura o agua contaminada	No	Quema de Basura	No
Congestión de vehículos (taponamiento)	No	Ruido de vehículos y motores	Si
Desechos o residuos de fábrica, taller, hospital	No	Ruidos de fábrica o taller	No
Envasadora de gas	No	Ruidos y/o humos de planta eléctrica	No
Fábrica de productos químicos	No	Vertederos cerca de viviendas	No
Humo o gases de fábrica	No	Otro	No

P12. De los siguientes problemas sociales, ¿Cuáles afectan a la comunidad?			
Respuestas: a) Si b) No c) N/S d) N/C			
Alcoholismo	Si	Falta de energía eléctrica	No
Calles con poca o sin iluminación	No	Falta de escuela	No
Calles mal estado	No	Falta de instalaciones deportiva	No
Congestión y trafico desorganizado	No	Falta trabajo	No
Delincuencia	Si	Problemas con migrantes indocumentados	No
Drogadicción	Si	Prostitución	Si
Embarazo infantil	Si	Otro	No
Falta de agua	No		

P13. De las siguientes organizaciones e instituciones, ¿Cuáles existen en la comunidad?			
Respuestas: a) Si b) No c) N/S d) N/C			
Iglesias	Si	Asociaciones de protección al medio ambiente	No
Junta de Vecinos	Si	Centro de madres	No
Asociación de agricultores	No	Club Cultural y deportivos	No
Asociación de Comerciantes	No	Cooperativas	No
Asociación de estudiantes	No	Grupos de jóvenes	No
Asociación de Mujeres	No	ONGs o fundaciones de desarrollo	No
Asociación de productores	No	Sindicatos	No
Asociación Mutualistas	No	Otro	No

P14. ¿Existe en la comunidad algún área natural que es o deba ser protegida?	
Respuestas: a) Si b) No c) N/S d) N/C	
Fuente hídrica (río, lago, laguna, humedad…)	No
Bosques	No
Otro	NS/NC

P15. De los siguientes riesgos ¿Cuáles son los principales que existen en su comunidad?			
Ciclones	No	Inundaciones	Si
Deslizamiento de tierra	No	Terremotos	No
Incendios	No	Otro	No

P16. De las siguientes entidades, ¿Cuáles existen en la comunidad?			
Cruz Roja	Si	Sistema 9-1-1	Si
Cuerpo de Bomberos	Si	Otro	No
Defensa Civil	Si		

II. Percepción sobre el proyecto

P17. ¿Tiene usted conocimiento del proyecto?			
Si	✔	NS/NC	
No			

P18. ¿Considera usted que el proyecto impactara al medio ambiente y su comunidad?			
Si	✔	NS/NC	
No			

P19. ¿Cómo entiende que será este impacto?			
Positivo	✔	NS/NC	
Negativo			

P20. Cuando el proyecto esté funcionando, cree que podría producir:			
Respuestas			
Contaminación de las aguas	Si	Incendios	No
Contaminación del aire	Si	Otro	NS/NC
Escapes de gases tóxicos	No		

P21. Usted cree que este proyecto puede:			
Generar empleos	Si	Contratar servicios en la comunidad	No
Apoyar el desarrollo de la comunidad	Si	Contribuir a usar fuertes de energía menos contaminantes	No
Comprar en negocios locales	Si	Proteger al medio ambiente	Si

P22. Con la información que tiene sobre este tipo de proyecto o el tipo de proyecto, usted estaría:	
De acuerdo con su ejecución	✔
De acuerdo con condiciones	
En desacuerdo con su ejecución	
NS/NC	

P23. ¿Cuáles son las condiciones?	
Que no afecte el medio ambiente	
Que se contrate la gente de la comunidad	
Otro	

Observaciones:

Encuestador: Anyi Mariely Laurencio Otañez

Supervisor: Fran Cáceres

EMPACA Formulario general

(Resultados a ser usados en: Análisis de Interesados y en el Socioeconómico)

Nombre: Marino

Teléfono: 8293921314

Fecha: 44449

Provincia: La Romana

Municipio: La Romana

Sección/Barrio: Quisquella

Paraje/sector:

I. Datos demográficos

P1. Edad:	30
P1.1. Rango de edad	
18 a 19	
20 a 29	
30 a 39	✔
40 a 49	
50 a 59	
60 o más	

P2. Sexo	
Masculino	✔
Femenino	

P3. Estado civil			
Casado(a)	✔	Separado de matrimonio legal o religioso	
Unido(a)			
Viudo(a)		Separado(a) de unión libre	
Divorciado(a)		Soltero(a)	

P4. ¿Trabaja usted actualmente?			
Si	✔	No	

P5. Tipo de trabajo			
Empleado u obrero del gobierno central o municipal		Profesional que trabaja por cuenta propia	
Empleado u obrero de empresa pública	✔	No profesional que trabaja por cuenta propia	
Empleado u obrero de empresas privadas		Trabajador(a) doméstico(a)	
Empleador o patrón		Otro (especifique)	
Trabajados(a) para un familiar o no familiar sin paga o ganancia			

P6. Nivel educativo			
Preescolar o inicial		Universitario	
Primario o básico		Postgrado, Maestría o Doctorado	
Secundario o Medio	✔	NC	

P7. Nacionalidad			
Dominicano/a	✔	Extranjero/a (especifique):	

P8. ¿Aproximadamente cuánto es el gasto mensual de su hogar?			
Menos de 10,000.00.		30,001.00 a 35,000.00	
10,000.00 a 15,000.00	✔	35,001.00 a 40,000.00	
15,001.00 a 20,000.00		40,001.00 a 45,000.00	
20,001.00 a 25,000.00		Mas de 45,000.00.	
25,001.00 a 30,000.00		NC	

P9. ¿Cuántos años tiene viviendo en la comunidad?			
Menos de 1		Entre 11 y 15	
Entre 1 y 5		Mas de 15	
Entre 6 y 10	✔		

P10. ¿Más o menos cuál es su ingreso mensual?			
Menos de 10,000.00		30,001.00 a 35,000.00	
10,000.00 a 15,000.00		35,001.00 a 40,000.00	
15,001.00 a 20,000.00		40,001.00 a 45,000.00	
20,001.00 a 25,000.00		Mas de 45,000.00.	
25,001.00 a 30,000.00	✔	NC	

P11. De los siguientes riesgos y fuentes de contaminación, ¿Cuáles afectan a la comunidad?			
Respuestas: a) Si b) No c) N/S d) N/C			
Acumulación de basura	No	Música alta de bares, colmados o vecinos	No
Aguas estancadas	No	Pocilga o granja	No
Bomba de gasolina	No	Polvo por calles o carreteras sin pavimentar	No
Cañada con basura o agua contaminada	No	Quema de Basura	Si
Congestión de vehículos (taponamiento)	No	Ruido de vehículos y motores	No
Desechos o residuos de fábrica, taller, hospital	No	Ruidos de fábrica o taller	No
Envasadora de gas	No	Ruidos y/o humos de planta eléctrica	No
Fábrica de productos químicos	No	Vertederos cerca de viviendas	Si
Humo o gases de fábrica	No	Otro	No

P12. De los siguientes problemas sociales, ¿Cuáles afectan a la comunidad?			
Respuestas: a) Si b) No c) N/S d) N/C			
Alcoholismo	No	Falta de energía eléctrica	No
Calles con poca o sin iluminación	No	Falta de escuela	No
Calles mal estado	No	Falta de instalaciones deportiva	No
Congestión y trafico desorganizado	No	Falta trabajo	No
Delincuencia	Si	Problemas con migrantes indocumentados	No
Drogadicción	No	Prostitución	No
Embarazo infantil	No	Otro	No
Falta de agua	No		

P13. De las siguientes organizaciones e instituciones, ¿Cuáles existen en la comunidad?			
Respuestas: a) Si b) No c) N/S d) N/C			
Iglesias	Si	Asociaciones de protección al medio ambiente	No
Junta de Vecinos	Si	Centro de madres	No
Asociación de agricultores	No	Club Cultural y deportivos	No
Asociación de Comerciantes	No	Cooperativas	No
Asociación de estudiantes	No	Grupos de jóvenes	No
Asociación de Mujeres	No	ONGs o fundaciones de desarrollo	No
Asociación de productores	No	Sindicatos	No
Asociación Mutualistas	No	Otro	No

P14. ¿Existe en la comunidad algún área natural que es o deba ser protegida?	
Respuestas: a) Si b) No c) N/S d) N/C	
Fuente hídrica (río, lago, laguna, humedad…)	No
Bosques	No
Otro	NS/NC

P15. De los siguientes riesgos ¿Cuáles son los principales que existen en su comunidad?			
Ciclones	No	Inundaciones	Si
Deslizamiento de tierra	No	Terremotos	No
Incendios	No	Otro	No

P16. De las siguientes entidades, ¿Cuáles existen en la comunidad?			
Cruz Roja	Si	Sistema 9-1-1	Si
Cuerpo de Bomberos	Si	Otro	No
Defensa Civil	Si		

II. Percepción sobre el proyecto

P17. ¿Tiene usted conocimiento del proyecto?			
Si	✔	NS/NC	
No			

P18. ¿Considera usted que el proyecto impactara al medio ambiente y su comunidad?			
Si	✔	NS/NC	
No			

P19. ¿Cómo entiende que será este impacto?			
Positivo	✔	NS/NC	
Negativo			

P20. Cuando el proyecto esté funcionando, cree que podría producir:			
Respuestas			
Contaminación de las aguas	No	Incendios	No
Contaminación del aire	Si	Otro	NS/NC
Escapes de gases tóxicos	Si		

P21. Usted cree que este proyecto puede:			
Generar empleos	Si	Contratar servicios en la comunidad	No
Apoyar el desarrollo de la comunidad	Si	Contribuir a usar fuertes de energía menos contaminantes	No
Comprar en negocios locales	Si	Proteger al medio ambiente	No

P22. Con la información que tiene sobre este tipo de proyecto o el tipo de proyecto, usted estaría:	
De acuerdo con su ejecución	✔
De acuerdo con condiciones	
En desacuerdo con su ejecución	
NS/NC	

P23. ¿Cuáles son las condiciones?	
Que no afecte el medio ambiente	
Que se contrate la gente de la comunidad	
Otro	

Observaciones:

Encuestador: Anyi Mariely Laurencio Otañez

Supervisor: Fran Cáceres

EMPACA Formulario general

(Resultados a ser usados en: Análisis de Interesados y en el Socioeconómico)

Nombre: Nicol

Teléfono: 8294242719

Fecha: 44449

Provincia: La Romana

Municipio: La Romana

Sección/Barrio: Quisquella

Paraje/sector:

I. Datos demográficos

P1. Edad:	22
P1.1. Rango de edad	
18 a 19	
20 a 29	✔
30 a 39	
40 a 49	
50 a 59	
60 o más	

P2. Sexo	
Masculino	
Femenino	✔

P3. Estado civil			
Casado(a)		Separado de matrimonio legal o religioso	
Unido(a)			
Viudo(a)		Separado(a) de unión libre	
Divorciado(a)		Soltero(a)	✔

P4. ¿Trabaja usted actualmente?			
Si		No	✔

P5. Tipo de trabajo			
Empleado u obrero del gobierno central o municipal		Profesional que trabaja por cuenta propia	
Empleado u obrero de empresa pública		No profesional que trabaja por cuenta propia	
Empleado u obrero de empresas privadas		Trabajador(a) doméstico(a)	
Empleador o patrón		Otro (especifique)	
Trabajados(a) para un familiar o no familiar sin paga o ganancia			

P6. Nivel educativo			
Preescolar o inicial		Universitario	✔
Primario o básico		Postgrado, Maestría o Doctorado	
Secundario o Medio		NC	

P7. Nacionalidad			
Dominicano/a	✔	Extranjero/a (especifique):	

P8. ¿Aproximadamente cuánto es el gasto mensual de su hogar?			
Menos de 10,000.00.		30,001.00 a 35,000.00	
10,000.00 a 15,000.00		35,001.00 a 40,000.00	
15,001.00 a 20,000.00		40,001.00 a 45,000.00	
20,001.00 a 25,000.00		Mas de 45,000.00.	
25,001.00 a 30,000.00		NC	

P9. ¿Cuántos años tiene viviendo en la comunidad?			
Menos de 1		Entre 11 y 15	
Entre 1 y 5		Mas de 15	✔
Entre 6 y 10			

P10. ¿Más o menos cuál es su ingreso mensual?			
Menos de 10,000.00		30,001.00 a 35,000.00	
10,000.00 a 15,000.00		35,001.00 a 40,000.00	
15,001.00 a 20,000.00		40,001.00 a 45,000.00	
20,001.00 a 25,000.00		Mas de 45,000.00.	
25,001.00 a 30,000.00		NC	

P11. De los siguientes riesgos y fuentes de contaminación, ¿Cuáles afectan a la comunidad?			
Respuestas:	a) Si b) No c) N/S d) N/C		
Acumulación de basura	Si	Música alta de bares, colmados o vecinos	Si
Aguas estancadas	No	Pocilga o granja	No
Bomba de gasolina	No	Polvo por calles o carreteras sin pavimentar	Si
Cañada con basura o agua contaminada	No	Quema de Basura	No
Congestión de vehículos (taponamiento)	No	Ruido de vehículos y motores	Si
Desechos o residuos de fábrica, taller, hospital	No	Ruidos de fábrica o taller	No
Envasadora de gas	No	Ruidos y/o humos de planta eléctrica	No
Fábrica de productos químicos	No	Vertederos cerca de viviendas	No
Humo o gases de fábrica	No	Otro	No

P12. De los siguientes problemas sociales, ¿Cuáles afectan a la comunidad?			
Respuestas: a) Si b) No c) N/S d) N/C			
Alcoholismo	No	Falta de energía eléctrica	No
Calles con poca o sin iluminación	No	Falta de escuela	No
Calles mal estado	No	Falta de instalaciones deportiva	No
Congestión y trafico desorganizado	No	Falta trabajo	No
Delincuencia	Si	Problemas con migrantes indocumentados	No
Drogadicción	No	Prostitución	No
Embarazo infantil	No	Otro	No
Falta de agua	No		

P13. De las siguientes organizaciones e instituciones, ¿Cuáles existen en la comunidad?			
Respuestas: a) Si b) No c) N/S d) N/C			
Iglesias	Si	Asociaciones de protección al medio ambiente	No
Junta de Vecinos	Si	Centro de madres	No
Asociación de agricultores	Si	Club Cultural y deportivos	No
Asociación de Comerciantes	No	Cooperativas	No
Asociación de estudiantes	No	Grupos de jóvenes	No
Asociación de Mujeres	No	ONGs o fundaciones de desarrollo	No
Asociación de productores	No	Sindicatos	No
Asociación Mutualistas	No	Otro	No

P14. ¿Existe en la comunidad algún área natural que es o deba ser protegida?	
Respuestas: a) Si b) No c) N/S d) N/C	
Fuente hídrica (río, lago, laguna, humedad…)	No
Bosques	Si
Otro	NS/NC

P15. De los siguientes riesgos ¿Cuáles son los principales que existen en su comunidad?			
Ciclones	No	Inundaciones	Si
Deslizamiento de tierra	No	Terremotos	No
Incendios	No	Otro	No

P16. De las siguientes entidades, ¿Cuáles existen en la comunidad?			
Cruz Roja	Si	Sistema 9-1-1	Si
Cuerpo de Bomberos	Si	Otro	No
Defensa Civil	Si		

II. Percepción sobre el proyecto

P17. ¿Tiene usted conocimiento del proyecto?			
Si	✔	NS/NC	
No			

P18. ¿Considera usted que el proyecto impactara al medio ambiente y su comunidad?			
Si	✔	NS/NC	
No			

P19. ¿Cómo entiende que será este impacto?			
Positivo	✔	NS/NC	
Negativo			

P20. Cuando el proyecto esté funcionando, cree que podría producir:			
Respuestas			
Contaminación de las aguas	No	Incendios	No
Contaminación del aire	Si	Otro	NS/NC
Escapes de gases tóxicos	Si		

P21. Usted cree que este proyecto puede:			
Generar empleos	Si	Contratar servicios en la comunidad	No
Apoyar el desarrollo de la comunidad	Si	Contribuir a usar fuertes de energía menos contaminantes	No
Comprar en negocios locales	Si	Proteger al medio ambiente	No

P22. Con la información que tiene sobre este tipo de proyecto o el tipo de proyecto, usted estaría:	
De acuerdo con su ejecución	✔
De acuerdo con condiciones	
En desacuerdo con su ejecución	
NS/NC	

P23. ¿Cuáles son las condiciones?	
Que no afecte el medio ambiente	
Que se contrate la gente de la comunidad	
Otro	

Observaciones:

Encuestador: Anyi Mariely Laurencio Otañez

Supervisor: Fran Cáceres

EMPACA Formulario general

(Resultados a ser usados en: Análisis de Interesados y en el Socioeconómico)

Nombre: Francisco Martínez

Teléfono: 8293080826

Fecha: 44449

Provincia: La Romana

Municipio: La Romana

Sección/Barrio: Catalina

Paraje/sector:

I. Datos demográficos

P1. Edad:	40
P1.1. Rango de edad	
18 a 19	
20 a 29	
30 a 39	
40 a 49	✔
50 a 59	
60 o más	

P2. Sexo	
Masculino	✔
Femenino	

P3. Estado civil			
Casado(a)	✔	Separado de matrimonio legal o religioso	
Unido(a)			
Viudo(a)		Separado(a) de unión libre	
Divorciado(a)		Soltero(a)	

P4. ¿Trabaja usted actualmente?			
Si	✔	No	

P5. Tipo de trabajo			
Empleado u obrero del gobierno central o municipal		Profesional que trabaja por cuenta propia	
Empleado u obrero de empresa pública		No profesional que trabaja por cuenta propia	
Empleado u obrero de empresas privadas		Trabajador(a) doméstico(a)	
Empleador o patrón	✔	Otro (especifique)	
Trabajados(a) para un familiar o no familiar sin paga o ganancia			

P6. Nivel educativo			
Preescolar o inicial		Universitario	
Primario o básico		Postgrado, Maestría o Doctorado	
Secundario o Medio	✔	NC	

P7. Nacionalidad			
Dominicano/a	✔	Extranjero/a (especifique):	

P8. ¿Aproximadamente cuánto es el gasto mensual de su hogar?			
Menos de 10,000.00.		30,001.00 a 35,000.00	
10,000.00 a 15,000.00		35,001.00 a 40,000.00	
15,001.00 a 20,000.00		40,001.00 a 45,000.00	
20,001.00 a 25,000.00	✔	Mas de 45,000.00.	
25,001.00 a 30,000.00		NC	

P9. ¿Cuántos años tiene viviendo en la comunidad?			
Menos de 1		Entre 11 y 15	
Entre 1 y 5		Mas de 15	
Entre 6 y 10	✔		

P10. ¿Más o menos cuál es su ingreso mensual?			
Menos de 10,000.00		30,001.00 a 35,000.00	✔
10,000.00 a 15,000.00		35,001.00 a 40,000.00	
15,001.00 a 20,000.00		40,001.00 a 45,000.00	
20,001.00 a 25,000.00		Mas de 45,000.00.	
25,001.00 a 30,000.00		NC	

P11. De los siguientes riesgos y fuentes de contaminación, ¿Cuáles afectan a la comunidad?			
Respuestas: a) Si b) No c) N/S d) N/C			
Acumulación de basura	Si	Música alta de bares, colmados o vecinos	Si
Aguas estancadas	No	Pocilga o granja	No
Bomba de gasolina	No	Polvo por calles o carreteras sin pavimentar	Si
Cañada con basura o agua contaminada	No	Quema de Basura	No
Congestión de vehículos (taponamiento)	No	Ruido de vehículos y motores	Si
Desechos o residuos de fábrica, taller, hospital	No	Ruidos de fábrica o taller	No
Envasadora de gas	No	Ruidos y/o humos de planta eléctrica	No
Fábrica de productos químicos	No	Vertederos cerca de viviendas	No
Humo o gases de fábrica	No	Otro	No

P12. De los siguientes problemas sociales, ¿Cuáles afectan a la comunidad?			
Respuestas: a) Si b) No c) N/S d) N/C			
Alcoholismo	No	Falta de energía eléctrica	No
Calles con poca o sin iluminación	No	Falta de escuela	No
Calles mal estado	No	Falta de instalaciones deportiva	No
Congestión y trafico desorganizado	No	Falta trabajo	No
Delincuencia	Si	Problemas con migrantes indocumentados	No
Drogadicción	No	Prostitución	No
Embarazo infantil	No	Otro	No
Falta de agua	No		

P13. De las siguientes organizaciones e instituciones, ¿Cuáles existen en la comunidad?			
Respuestas: a) Si b) No c) N/S d) N/C			
Iglesias	Si	Asociaciones de protección al medio ambiente	No
Junta de Vecinos	Si	Centro de madres	No
Asociación de agricultores	No	Club Cultural y deportivos	No
Asociación de Comerciantes	No	Cooperativas	No
Asociación de estudiantes	No	Grupos de jóvenes	No
Asociación de Mujeres	No	ONGs o fundaciones de desarrollo	No
Asociación de productores	No	Sindicatos	No
Asociación Mutualistas	No	Otro	No

P14. ¿Existe en la comunidad algún área natural que es o deba ser protegida?	
Respuestas: a) Si b) No c) N/S d) N/C	
Fuente hídrica (río, lago, laguna, humedad…)	No
Bosques	Si
Otro	NS/NC

P15. De los siguientes riesgos ¿Cuáles son los principales que existen en su comunidad?			
Ciclones	No	Inundaciones	Si
Deslizamiento de tierra	No	Terremotos	No
Incendios	No	Otro	No

P16. De las siguientes entidades, ¿Cuáles existen en la comunidad?			
Cruz Roja	Si	Sistema 9-1-1	Si
Cuerpo de Bomberos	Si	Otro	No
Defensa Civil	Si		

II. Percepción sobre el proyecto

P17. ¿Tiene usted conocimiento del proyecto?			
Si	✔	NS/NC	
No			

P18. ¿Considera usted que el proyecto impactara al medio ambiente y su comunidad?			
Si	✔	NS/NC	
No			

P19. ¿Cómo entiende que será este impacto?			
Positivo	✔	NS/NC	
Negativo			

P20. Cuando el proyecto esté funcionando, cree que podría producir:			
Respuestas			
Contaminación de las aguas	Si	Incendios	No
Contaminación del aire	Si	Otro	NS/NC
Escapes de gases tóxicos	NS/NC		

P21. Usted cree que este proyecto puede:			
Generar empleos	Si	Contratar servicios en la comunidad	No
Apoyar el desarrollo de la comunidad	Si	Contribuir a usar fuertes de energía menos contaminantes	No
Comprar en negocios locales	Si	Proteger al medio ambiente	Si

P22. Con la información que tiene sobre este tipo de proyecto o el tipo de proyecto, usted estaría:	
De acuerdo con su ejecución	✔
De acuerdo con condiciones	
En desacuerdo con su ejecución	
NS/NC	

P23. ¿Cuáles son las condiciones?	
Que no afecte el medio ambiente	
Que se contrate la gente de la comunidad	
Otro	

Observaciones:

Encuestador: Anyi Mariely Laurencio Otañez

Supervisor: Fran Cáceres

EMPACA Formulario general

(Resultados a ser usados en: Análisis de Interesados y en el Socioeconómico)

Nombre: Yasmin cheredaz

Teléfono: 8099754366

Fecha: 44449

Provincia: La Romana

Municipio: La Romana

Sección/Barrio: Vista Catalina

Paraje/sector:

I. Datos demográficos

P1. Edad:	29
P1.1. Rango de edad	
18 a 19	
20 a 29	✔
30 a 39	
40 a 49	
50 a 59	
60 o más	

P2. Sexo	
Masculino	
Femenino	✔

P3. Estado civil			
Casado(a)		Separado de matrimonio legal o religioso	
Unido(a)			
Viudo(a)		Separado(a) de unión libre	
Divorciado(a)		Soltero(a)	✔

P4. ¿Trabaja usted actualmente?			
Si	✔	No	

P5. Tipo de trabajo			
Empleado u obrero del gobierno central o municipal		Profesional que trabaja por cuenta propia	
Empleado u obrero de empresa pública	✔	No profesional que trabaja por cuenta propia	
Empleado u obrero de empresas privadas		Trabajador(a) doméstico(a)	
Empleador o patrón		Otro (especifique)	
Trabajados(a) para un familiar o no familiar sin paga o ganancia			

P6. Nivel educativo			
Preescolar o inicial		Universitario	✔
Primario o básico		Postgrado, Maestría o Doctorado	
Secundario o Medio		NC	

P7. Nacionalidad			
Dominicano/a	✔	Extranjero/a (especifique):	

P8. ¿Aproximadamente cuánto es el gasto mensual de su hogar?			
Menos de 10,000.00.		30,001.00 a 35,000.00	
10,000.00 a 15,000.00		35,001.00 a 40,000.00	
15,001.00 a 20,000.00	✔	40,001.00 a 45,000.00	
20,001.00 a 25,000.00		Mas de 45,000.00.	
25,001.00 a 30,000.00		NC	

P9. ¿Cuántos años tiene viviendo en la comunidad?			
Menos de 1		Entre 11 y 15	✔
Entre 1 y 5		Mas de 15	
Entre 6 y 10			

P10. ¿Más o menos cuál es su ingreso mensual?			
Menos de 10,000.00		30,001.00 a 35,000.00	
10,000.00 a 15,000.00		35,001.00 a 40,000.00	
15,001.00 a 20,000.00		40,001.00 a 45,000.00	
20,001.00 a 25,000.00	✔	Mas de 45,000.00.	
25,001.00 a 30,000.00		NC	

P11. De los siguientes riesgos y fuentes de contaminación, ¿Cuáles afectan a la comunidad?			
Respuestas: a) Si b) No c) N/S d) N/C			
Acumulación de basura	Si	Música alta de bares, colmados o vecinos	Si
Aguas estancadas	No	Pocilga o granja	No
Bomba de gasolina	No	Polvo por calles o carreteras sin pavimentar	Si
Cañada con basura o agua contaminada	No	Quema de Basura	No
Congestión de vehículos (taponamiento)	No	Ruido de vehículos y motores	No
Desechos o residuos de fábrica, taller, hospital	No	Ruidos de fábrica o taller	No
Envasadora de gas	No	Ruidos y/o humos de planta eléctrica	Si
Fábrica de productos químicos	No	Vertederos cerca de viviendas	Si
Humo o gases de fábrica	No	Otro	No

P12. De los siguientes problemas sociales, ¿Cuáles afectan a la comunidad?			
Respuestas: a) Si b) No c) N/S d) N/C			
Alcoholismo	No	Falta de energía eléctrica	Si
Calles con poca o sin iluminación	No	Falta de escuela	No
Calles mal estado	No	Falta de instalaciones deportiva	No
Congestión y trafico desorganizado	No	Falta trabajo	Si
Delincuencia	No	Problemas con migrantes indocumentados	No
Drogadicción	No	Prostitución	No
Embarazo infantil	No	Otro	No
Falta de agua	Si		

P13. De las siguientes organizaciones e instituciones, ¿Cuáles existen en la comunidad?			
Respuestas: a) Si b) No c) N/S d) N/C			
Iglesias	Si	Asociaciones de protección al medio ambiente	No
Junta de Vecinos	Si	Centro de madres	No
Asociación de agricultores	No	Club Cultural y deportivos	Si
Asociación de Comerciantes	No	Cooperativas	No
Asociación de estudiantes	No	Grupos de jóvenes	No
Asociación de Mujeres	No	ONGs o fundaciones de desarrollo	No
Asociación de productores	No	Sindicatos	No
Asociación Mutualistas	No	Otro	No

P14. ¿Existe en la comunidad algún área natural que es o deba ser protegida?	
Respuestas: a) Si b) No c) N/S d) N/C	
Fuente hídrica (río, lago, laguna, humedad…)	No
Bosques	No
Otro	NS/NC

P15. De los siguientes riesgos ¿Cuáles son los principales que existen en su comunidad?			
Ciclones	NS/NC	Inundaciones	NS/NC
Deslizamiento de tierra	NS/NC	Terremotos	NS/NC
Incendios	NS/NC	Otro	NS/NC

P16. De las siguientes entidades, ¿Cuáles existen en la comunidad?			
Cruz Roja	Si	Sistema 9-1-1	Si
Cuerpo de Bomberos	Si	Otro	No
Defensa Civil	Si		

II. Percepción sobre el proyecto

P17. ¿Tiene usted conocimiento del proyecto?			
Si	✔	NS/NC	
No			

P18. ¿Considera usted que el proyecto impactara al medio ambiente y su comunidad?			
Si	✔	NS/NC	
No			

P19. ¿Cómo entiende que será este impacto?			
Positivo		NS/NC	
Negativo	✔		

P20. Cuando el proyecto esté funcionando, cree que podría producir:			
Respuestas			
Contaminación de las aguas	No	Incendios	No
Contaminación del aire	Si	Otro	NS/NC
Escapes de gases tóxicos	Si		

P21. Usted cree que este proyecto puede:			
Generar empleos	Si	Contratar servicios en la comunidad	No
Apoyar el desarrollo de la comunidad	Si	Contribuir a usar fuertes de energía menos contaminantes	No
Comprar en negocios locales	Si	Proteger al medio ambiente	No

P22. Con la información que tiene sobre este tipo de proyecto o el tipo de proyecto, usted estaría:	
De acuerdo con su ejecución	
De acuerdo con condiciones	
En desacuerdo con su ejecución	✔
NS/NC	

P23. ¿Cuáles son las condiciones?	
Que no afecte el medio ambiente	
Que se contrate la gente de la comunidad	
Otro	

Observaciones:

Encuestador: Anyi Mariely Laurencio Otañez

Supervisor: Fran Cáceres

EMPACA Formulario general

(Resultados a ser usados en: Análisis de Interesados y en el Socioeconómico)

Nombre: Mato roja

Teléfono: 8293925032

Fecha: 44449

Provincia: La Romana

Municipio: La Romana

Sección/Barrio: Catalina

Paraje/sector:

I. Datos demográficos

P1. Edad:	30
P1.1. Rango de edad	
18 a 19	
20 a 29	
30 a 39	✔
40 a 49	
50 a 59	
60 o más	

P2. Sexo	
Masculino	
Femenino	✔

P3. Estado civil			
Casado(a)	✔	Separado de matrimonio legal o religioso	
Unido(a)			
Viudo(a)		Separado(a) de unión libre	
Divorciado(a)		Soltero(a)	

P4. ¿Trabaja usted actualmente?			
Si	✔	No	

P5. Tipo de trabajo			
Empleado u obrero del gobierno central o municipal		Profesional que trabaja por cuenta propia	
Empleado u obrero de empresa pública	✔	No profesional que trabaja por cuenta propia	
Empleado u obrero de empresas privadas		Trabajador(a) doméstico(a)	
Empleador o patrón		Otro (especifique)	
Trabajados(a) para un familiar o no familiar sin paga o ganancia			

P6. Nivel educativo			
Preescolar o inicial		Universitario	
Primario o básico		Postgrado, Maestría o Doctorado	
Secundario o Medio	✔	NC	

P7. Nacionalidad			
Dominicano/a	✔	Extranjero/a (especifique):	

P8. ¿Aproximadamente cuánto es el gasto mensual de su hogar?			
Menos de 10,000.00.	✔	30,001.00 a 35,000.00	
10,000.00 a 15,000.00		35,001.00 a 40,000.00	
15,001.00 a 20,000.00		40,001.00 a 45,000.00	
20,001.00 a 25,000.00		Mas de 45,000.00.	
25,001.00 a 30,000.00		NC	

P9. ¿Cuántos años tiene viviendo en la comunidad?			
Menos de 1		Entre 11 y 15	
Entre 1 y 5		Mas de 15	
Entre 6 y 10	✔		

P10. ¿Más o menos cuál es su ingreso mensual?			
Menos de 10,000.00		30,001.00 a 35,000.00	
10,000.00 a 15,000.00		35,001.00 a 40,000.00	
15,001.00 a 20,000.00	✔	40,001.00 a 45,000.00	
20,001.00 a 25,000.00		Mas de 45,000.00.	
25,001.00 a 30,000.00		NC	

P11. De los siguientes riesgos y fuentes de contaminación, ¿Cuáles afectan a la comunidad?			
Respuestas: a) Si b) No c) N/S d) N/C			
Acumulación de basura	Si	Música alta de bares, colmados o vecinos	Si
Aguas estancadas	No	Pocilga o granja	No
Bomba de gasolina	No	Polvo por calles o carreteras sin pavimentar	Si
Cañada con basura o agua contaminada	No	Quema de Basura	No
Congestión de vehículos (taponamiento)	No	Ruido de vehículos y motores	Si
Desechos o residuos de fábrica, taller, hospital	No	Ruidos de fábrica o taller	No
Envasadora de gas	No	Ruidos y/o humos de planta eléctrica	No
Fábrica de productos químicos	No	Vertederos cerca de viviendas	No
Humo o gases de fábrica	No	Otro	No

P12. De los siguientes problemas sociales, ¿Cuáles afectan a la comunidad?			
Respuestas: a) Si b) No c) N/S d) N/C			
Alcoholismo	No	Falta de energía eléctrica	No
Calles con poca o sin iluminación	No	Falta de escuela	No
Calles mal estado	No	Falta de instalaciones deportiva	No
Congestión y trafico desorganizado	No	Falta trabajo	No
Delincuencia	Si	Problemas con migrantes indocumentados	No
Drogadicción	No	Prostitución	No
Embarazo infantil	No	Otro	No
Falta de agua	No		

P13. De las siguientes organizaciones e instituciones, ¿Cuáles existen en la comunidad?			
Respuestas: a) Si b) No c) N/S d) N/C			
Iglesias	Si	Asociaciones de protección al medio ambiente	No
Junta de Vecinos	Si	Centro de madres	No
Asociación de agricultores	No	Club Cultural y deportivos	No
Asociación de Comerciantes	No	Cooperativas	No
Asociación de estudiantes	No	Grupos de jóvenes	No
Asociación de Mujeres	No	ONGs o fundaciones de desarrollo	No
Asociación de productores	No	Sindicatos	No
Asociación Mutualistas	No	Otro	No

P14. ¿Existe en la comunidad algún área natural que es o deba ser protegida?	
Respuestas: a) Si b) No c) N/S d) N/C	
Fuente hídrica (río, lago, laguna, humedad…)	No
Bosques	No
Otro	NS/NC

P15. De los siguientes riesgos ¿Cuáles son los principales que existen en su comunidad?			
Ciclones	NS/NC	Inundaciones	NS/NC
Deslizamiento de tierra	NS/NC	Terremotos	NS/NC
Incendios	NS/NC	Otro	NS/NC

P16. De las siguientes entidades, ¿Cuáles existen en la comunidad?			
Cruz Roja	Si	Sistema 9-1-1	Si
Cuerpo de Bomberos	Si	Otro	No
Defensa Civil	Si		

II. Percepción sobre el proyecto

P17. ¿Tiene usted conocimiento del proyecto?			
Si	✔	NS/NC	
No			

P18. ¿Considera usted que el proyecto impactara al medio ambiente y su comunidad?			
Si	✔	NS/NC	
No			

P19. ¿Cómo entiende que será este impacto?			
Positivo	✔	NS/NC	
Negativo			

P20. Cuando el proyecto esté funcionando, cree que podría producir:			
Respuestas			
Contaminación de las aguas	Si	Incendios	Si
Contaminación del aire	No	Otro	NS/NC
Escapes de gases tóxicos	No		

P21. Usted cree que este proyecto puede:			
Generar empleos	Si	Contratar servicios en la comunidad	No
Apoyar el desarrollo de la comunidad	Si	Contribuir a usar fuertes de energía menos contaminantes	No
Comprar en negocios locales	Si	Proteger al medio ambiente	Si

P22. Con la información que tiene sobre este tipo de proyecto o el tipo de proyecto, usted estaría:	
De acuerdo con su ejecución	✔
De acuerdo con condiciones	
En desacuerdo con su ejecución	
NS/NC	

P23. ¿Cuáles son las condiciones?	
Que no afecte el medio ambiente	
Que se contrate la gente de la comunidad	
Otro	

Observaciones:

Encuestador: Anyi Mariely Laurencio Otañez

Supervisor: Fran Cáceres

EMPACA Formulario general

(Resultados a ser usados en: Análisis de Interesados y en el Socioeconómico)

Nombre: Cecilia Mercedez Santana

Municipio: La Romana

Teléfono: 80981327

Sección/Barrio: Vista Catalina

Fecha: 44449

Paraje/sector:

Provincia: La Romana

I. Datos demográficos

P1. Edad:	60
P1.1. Rango de edad	
18 a 19	
20 a 29	
30 a 39	
40 a 49	
50 a 59	
60 o más	✔

P2. Sexo	
Masculino	
Femenino	✔

P3. Estado civil			
Casado(a)	✔	Separado de matrimonio legal o religioso	
Unido(a)			
Viudo(a)		Separado(a) de unión libre	
Divorciado(a)		Soltero(a)	

P4. ¿Trabaja usted actualmente?			
Si		No	✔

P5. Tipo de trabajo			
Empleado u obrero del gobierno central o municipal		Profesional que trabaja por cuenta propia	
Empleado u obrero de empresa pública		No profesional que trabaja por cuenta propia	
Empleado u obrero de empresas privadas		Trabajador(a) doméstico(a)	
Empleador o patrón		Otro (especifique)	
Trabajados(a) para un familiar o no familiar sin paga o ganancia			

P6. Nivel educativo			
Preescolar o inicial		Universitario	
Primario o básico		Postgrado, Maestría o Doctorado	
Secundario o Medio	✔	NC	

P7. Nacionalidad			
Dominicano/a	✔	Extranjero/a (especifique):	

P8. ¿Aproximadamente cuánto es el gasto mensual de su hogar?			
Menos de 10,000.00.		30,001.00 a 35,000.00	
10,000.00 a 15,000.00	✔	35,001.00 a 40,000.00	
15,001.00 a 20,000.00		40,001.00 a 45,000.00	
20,001.00 a 25,000.00		Mas de 45,000.00.	
25,001.00 a 30,000.00		NC	

P9. ¿Cuántos años tiene viviendo en la comunidad?			
Menos de 1		Entre 11 y 15	
Entre 1 y 5		Mas de 15	
Entre 6 y 10	✔		

P10. ¿Más o menos cuál es su ingreso mensual?			
Menos de 10,000.00		30,001.00 a 35,000.00	
10,000.00 a 15,000.00	✔	35,001.00 a 40,000.00	
15,001.00 a 20,000.00		40,001.00 a 45,000.00	
20,001.00 a 25,000.00		Mas de 45,000.00.	
25,001.00 a 30,000.00		NC	

P11. De los siguientes riesgos y fuentes de contaminación, ¿Cuáles afectan a la comunidad?			
Respuestas:	a) Si b) No c) N/S d) N/C		
Acumulación de basura	No	Música alta de bares, colmados o vecinos	Si
Aguas estancadas	No	Pocilga o granja	No
Bomba de gasolina	No	Polvo por calles o carreteras sin pavimentar	Si
Cañada con basura o agua contaminada	No	Quema de Basura	No
Congestión de vehículos (taponamiento)	No	Ruido de vehículos y motores	Si
Desechos o residuos de fábrica, taller, hospital	No	Ruidos de fábrica o taller	No
Envasadora de gas	No	Ruidos y/o humos de planta eléctrica	No
Fábrica de productos químicos	No	Vertederos cerca de viviendas	No
Humo o gases de fábrica	No	Otro	No

P12. De los siguientes problemas sociales, ¿Cuáles afectan a la comunidad?			
Respuestas: a) Si b) No c) N/S d) N/C			
Alcoholismo	No	Falta de energía eléctrica	No
Calles con poca o sin iluminación	No	Falta de escuela	No
Calles mal estado	No	Falta de instalaciones deportiva	No
Congestión y trafico desorganizado	No	Falta trabajo	No
Delincuencia	Si	Problemas con migrantes indocumentados	No
Drogadicción	No	Prostitución	No
Embarazo infantil	No	Otro	No
Falta de agua	No		

P13. De las siguientes organizaciones e instituciones, ¿Cuáles existen en la comunidad?			
Respuestas: a) Si b) No c) N/S d) N/C			
Iglesias	Si	Asociaciones de protección al medio ambiente	No
Junta de Vecinos	Si	Centro de madres	No
Asociación de agricultores	No	Club Cultural y deportivos	No
Asociación de Comerciantes	No	Cooperativas	No
Asociación de estudiantes	No	Grupos de jóvenes	No
Asociación de Mujeres	No	ONGs o fundaciones de desarrollo	No
Asociación de productores	No	Sindicatos	No
Asociación Mutualistas	No	Otro	No

P14. ¿Existe en la comunidad algún área natural que es o deba ser protegida?	
Respuestas: a) Si b) No c) N/S d) N/C	
Fuente hídrica (río, lago, laguna, humedad…)	No
Bosques	No
Otro	NS/NC

P15. De los siguientes riesgos ¿Cuáles son los principales que existen en su comunidad?			
Ciclones	NS/NC	Inundaciones	NS/NC
Deslizamiento de tierra	NS/NC	Terremotos	NS/NC
Incendios	NS/NC	Otro	NS/NC

P16. De las siguientes entidades, ¿Cuáles existen en la comunidad?			
Cruz Roja	Si	Sistema 9-1-1	Si
Cuerpo de Bomberos	Si	Otro	No
Defensa Civil	Si		

II. Percepción sobre el proyecto

P17. ¿Tiene usted conocimiento del proyecto?			
Si	✔	NS/NC	
No			

P18. ¿Considera usted que el proyecto impactara al medio ambiente y su comunidad?			
Si	✔	NS/NC	
No			

P19. ¿Cómo entiende que será este impacto?			
Positivo	✔	NS/NC	
Negativo			

P20. Cuando el proyecto esté funcionando, cree que podría producir:			
Respuestas			
Contaminación de las aguas	No	Incendios	No
Contaminación del aire	Si	Otro	No
Escapes de gases tóxicos	Si		

P21. Usted cree que este proyecto puede:			
Generar empleos	Si	Contratar servicios en la comunidad	No
Apoyar el desarrollo de la comunidad	Si	Contribuir a usar fuertes de energía menos contaminantes	No
Comprar en negocios locales	Si	Proteger al medio ambiente	No

P22. Con la información que tiene sobre este tipo de proyecto o el tipo de proyecto, usted estaría:	
De acuerdo con su ejecución	✔
De acuerdo con condiciones	
En desacuerdo con su ejecución	
NS/NC	

P23. ¿Cuáles son las condiciones?	
Que no afecte el medio ambiente	
Que se contrate la gente de la comunidad	
Otro	

Observaciones:

Encuestador: Anyi Mariely Laurencio Otañez

Supervisor: Fran Cáceres

EMPACA Formulario general

(Resultados a ser usados en: Análisis de Interesados y en el Socioeconómico)

Nombre: Carina Zurrón

Teléfono: 829-252-3447

Fecha: 44449

Provincia: La Romana

Municipio: Heriberto Payan

Sección/Barrio:

Paraje/sector:

I. Datos demográficos

P1. Edad:	48
P1.1. Rango de edad	
18 a 19	
20 a 29	
30 a 39	
40 a 49	✔
50 a 59	
60 o más	

P2. Sexo	
Masculino	
Femenino	✔

P3. Estado civil			
Casado(a)		Separado de matrimonio legal o religioso	
Unido(a)	✔		
Viudo(a)		Separado(a) de unión libre	
Divorciado(a)		Soltero(a)	

P4. ¿Trabaja usted actualmente?			
Si	✔	No	

P5. Tipo de trabajo			
Empleado u obrero del gobierno central o municipal		Profesional que trabaja por cuenta propia	
Empleado u obrero de empresa pública	✔	No profesional que trabaja por cuenta propia	
Empleado u obrero de empresas privadas		Trabajador(a) doméstico(a)	
Empleador o patrón		Otro (especifique)	
Trabajados(a) para un familiar o no familiar sin paga o ganancia			

P6. Nivel educativo			
Preescolar o inicial		Universitario	✔
Primario o básico		Postgrado, Maestría o Doctorado	
Secundario o Medio		NC	

P7. Nacionalidad			
Dominicano/a	✔	Extranjero/a (especifique):	

P8. ¿Aproximadamente cuánto es el gasto mensual de su hogar?			
Menos de 10,000.00.		30,001.00 a 35,000.00	
10,000.00 a 15,000.00		35,001.00 a 40,000.00	
15,001.00 a 20,000.00		40,001.00 a 45,000.00	
20,001.00 a 25,000.00		Mas de 45,000.00.	
25,001.00 a 30,000.00	✔	NC	

P9. ¿Cuántos años tiene viviendo en la comunidad?			
Menos de 1		Entre 11 y 15	
Entre 1 y 5		Mas de 15	✔
Entre 6 y 10			

P10. ¿Más o menos cuál es su ingreso mensual?			
Menos de 10,000.00		30,001.00 a 35,000.00	
10,000.00 a 15,000.00		35,001.00 a 40,000.00	
15,001.00 a 20,000.00		40,001.00 a 45,000.00	
20,001.00 a 25,000.00		Mas de 45,000.00.	
25,001.00 a 30,000.00	✔	NC	

P11. De los siguientes riesgos y fuentes de contaminación, ¿Cuáles afectan a la comunidad?			
Respuestas: a) Si b) No c) N/S d) N/C			
Acumulación de basura	Si	Música alta de bares, colmados o vecinos	No
Aguas estancadas	No	Pocilga o granja	No
Bomba de gasolina	No	Polvo por calles o carreteras sin pavimentar	No
Cañada con basura o agua contaminada	No	Quema de Basura	No
Congestión de vehículos (taponamiento)	No	Ruido de vehículos y motores	No
Desechos o residuos de fábrica, taller, hospital	No	Ruidos de fábrica o taller	No
Envasadora de gas	No	Ruidos y/o humos de planta eléctrica	No
Fábrica de productos químicos	No	Vertederos cerca de viviendas	No
Humo o gases de fábrica	No	Otro	Si
		Apagones	

P12. De los siguientes problemas sociales, ¿Cuáles afectan a la comunidad?			
Respuestas: a) Si b) No c) N/S d) N/C			
Alcoholismo	No	Falta de energía eléctrica	No
Calles con poca o sin iluminación	No	Falta de escuela	No
Calles mal estado	No	Falta de instalaciones deportiva	No
Congestión y trafico desorganizado	No	Falta trabajo	Si
Delincuencia	Si	Problemas con migrantes indocumentados	No
Drogadicción	No	Prostitución	No
Embarazo infantil	No	Otro	No
Falta de agua	No		

P13. De las siguientes organizaciones e instituciones, ¿Cuáles existen en la comunidad?			
Respuestas: a) Si b) No c) N/S d) N/C			
Iglesias	Si	Asociaciones de protección al medio ambiente	No
Junta de Vecinos	No	Centro de madres	No
Asociación de agricultores	No	Club Cultural y deportivos	Si
Asociación de Comerciantes	Si	Cooperativas	Si
Asociación de estudiantes	No	Grupos de jóvenes	No
Asociación de Mujeres	No	ONGs o fundaciones de desarrollo	No
Asociación de productores	No	Sindicatos	No
Asociación Mutualistas	No	Otro	No

P14. ¿Existe en la comunidad algún área natural que es o deba ser protegida?	
Respuestas: a) Si b) No c) N/S d) N/C	
Fuente hídrica (río, lago, laguna, humedad…)	NS/NC
Bosques	NS/NC
Otro	NS/NC

P15. De los siguientes riesgos ¿Cuáles son los principales que existen en su comunidad?			
Ciclones	NS/NC	Inundaciones	NS/NC
Deslizamiento de tierra	NS/NC	Terremotos	NS/NC
Incendios	NS/NC	Otro	NS/NC

P16. De las siguientes entidades, ¿Cuáles existen en la comunidad?			
Cruz Roja	Si	Sistema 9-1-1	Si
Cuerpo de Bomberos	Si	Otro	No
Defensa Civil	Si		

II. Percepción sobre el proyecto

P17. ¿Tiene usted conocimiento del proyecto?			
Si	✔	NS/NC	
No			

P18. ¿Considera usted que el proyecto impactara al medio ambiente y su comunidad?			
Si	✔	NS/NC	
No			

P19. ¿Cómo entiende que será este impacto?			
Positivo	✔	NS/NC	
Negativo			

P20. Cuando el proyecto esté funcionando, cree que podría producir:			
Respuestas			
Contaminación de las aguas	NS/NC	Incendios	NS/NS
Contaminación del aire	NS/NC	Otro	NS/NC
Escapes de gases tóxicos	NS/NC		

P21. Usted cree que este proyecto puede:			
Generar empleos	Si	Contratar servicios en la comunidad	Si
Apoyar el desarrollo de la comunidad	Si	Contribuir a usar fuertes de energía menos contaminantes	No
Comprar en negocios locales	Si	Proteger al medio ambiente	No

P22. Con la información que tiene sobre este tipo de proyecto o el tipo de proyecto, usted estaría:	
De acuerdo con su ejecución	✔
De acuerdo con condiciones	
En desacuerdo con su ejecución	
NS/NC	

P23. ¿Cuáles son las condiciones?	
Que no afecte el medio ambiente	
Que se contrate la gente de la comunidad	
Otro	

Observaciones:

Encuestador: Juleidy Almonte Almonte

Supervisor: Fran Cáceres

EMPACA Formulario general

(Resultados a ser usados en: Análisis de Interesados y en el Socioeconómico)

Nombre: Belgica

Teléfono: 809-349-1648

Fecha: 44449

Provincia: La Romana

Municipio:

Sección/Barrio: 30 de marzo

Paraje/sector:

I. Datos demográficos

P1. Edad:	50
P1.1. Rango de edad	
18 a 19	
20 a 29	
30 a 39	
40 a 49	
50 a 59	✔
60 o más	

P2. Sexo	
Masculino	
Femenino	✔

P3. Estado civil			
Casado(a)		Separado de matrimonio legal o religioso	
Unido(a)	✔		
Viudo(a)		Separado(a) de unión libre	
Divorciado(a)		Soltero(a)	

P4. ¿Trabaja usted actualmente?			
Si		No	✔

P5. Tipo de trabajo			
Empleado u obrero del gobierno central o municipal		Profesional que trabaja por cuenta propia	
Empleado u obrero de empresa pública		No profesional que trabaja por cuenta propia	
Empleado u obrero de empresas privadas		Trabajador(a) doméstico(a)	
Empleador o patrón		Otro (especifique)	
Trabajados(a) para un familiar o no familiar sin paga o ganancia			

P6. Nivel educativo			
Preescolar o inicial		Universitario	
Primario o básico	✔	Postgrado, Maestría o Doctorado	
Secundario o Medio		NC	

P7. Nacionalidad			
Dominicano/a	✔	Extranjero/a (especifique):	

P8. ¿Aproximadamente cuánto es el gasto mensual de su hogar?			
Menos de 10,000.00.		30,001.00 a 35,000.00	
10,000.00 a 15,000.00		35,001.00 a 40,000.00	✔
15,001.00 a 20,000.00		40,001.00 a 45,000.00	
20,001.00 a 25,000.00		Mas de 45,000.00.	
25,001.00 a 30,000.00		NC	

P9. ¿Cuántos años tiene viviendo en la comunidad?			
Menos de 1		Entre 11 y 15	✔
Entre 1 y 5		Mas de 15	
Entre 6 y 10			

P10. ¿Más o menos cuál es su ingreso mensual?			
Menos de 10,000.00		30,001.00 a 35,000.00	
10,000.00 a 15,000.00		35,001.00 a 40,000.00	✔
15,001.00 a 20,000.00		40,001.00 a 45,000.00	
20,001.00 a 25,000.00		Mas de 45,000.00.	
25,001.00 a 30,000.00		NC	

P11. De los siguientes riesgos y fuentes de contaminación, ¿Cuáles afectan a la comunidad?			
Respuestas: a) Si b) No c) N/S d) N/C			
Acumulación de basura	Si	Música alta de bares, colmados o vecinos	Si
Aguas estancadas	No	Pocilga o granja	No
Bomba de gasolina	No	Polvo por calles o carreteras sin pavimentar	No
Cañada con basura o agua contaminada	No	Quema de Basura	No
Congestión de vehículos (taponamiento)	No	Ruido de vehículos y motores	No
Desechos o residuos de fábrica, taller, hospital	No	Ruidos de fábrica o taller	No
Envasadora de gas	No	Ruidos y/o humos de planta eléctrica	No
Fábrica de productos químicos	No	Vertederos cerca de viviendas	No
Humo o gases de fábrica	No	Otro	No

P12. De los siguientes problemas sociales, ¿Cuáles afectan a la comunidad?			
Respuestas: a) Si b) No c) N/S d) N/C			
Alcoholismo	No	Falta de energía eléctrica	No
Calles con poca o sin iluminación	No	Falta de escuela	No
Calles mal estado	No	Falta de instalaciones deportiva	No
Congestión y trafico desorganizado	No	Falta trabajo	No
Delincuencia	Si	Problemas con migrantes indocumentados	No
Drogadicción	No	Prostitución	No
Embarazo infantil	No	Otro	No
Falta de agua	No		

P13. De las siguientes organizaciones e instituciones, ¿Cuáles existen en la comunidad?			
Respuestas: a) Si b) No c) N/S d) N/C			
Iglesias	Si	Asociaciones de protección al medio ambiente	No
Junta de Vecinos	No	Centro de madres	No
Asociación de agricultores	No	Club Cultural y deportivos	No
Asociación de Comerciantes	Si	Cooperativas	No
Asociación de estudiantes	No	Grupos de jóvenes	No
Asociación de Mujeres	No	ONGs o fundaciones de desarrollo	No
Asociación de productores	Si	Sindicatos	Si
Asociación Mutualistas	No	Otro	No

P14. ¿Existe en la comunidad algún área natural que es o deba ser protegida?	
Respuestas: a) Si b) No c) N/S d) N/C	
Fuente hídrica (río, lago, laguna, humedad…)	NS/NC
Bosques	NS/NC
Otro	NS/NC

P15. De los siguientes riesgos ¿Cuáles son los principales que existen en su comunidad?			
Ciclones	NS/NC	Inundaciones	NS/NC
Deslizamiento de tierra	NS/NC	Terremotos	NS/NC
Incendios	NS/NC	Otro	NS/NC

P16. De las siguientes entidades, ¿Cuáles existen en la comunidad?			
Cruz Roja	Si	Sistema 9-1-1	Si
Cuerpo de Bomberos	Si	Otro	No
Defensa Civil	Si		

II. Percepción sobre el proyecto

P17. ¿Tiene usted conocimiento del proyecto?			
Si	✔	NS/NC	
No			

P18. ¿Considera usted que el proyecto impactara al medio ambiente y su comunidad?			
Si	✔	NS/NC	
No			

P19. ¿Cómo entiende que será este impacto?			
Positivo	✔	NS/NC	
Negativo			

P20. Cuando el proyecto esté funcionando, cree que podría producir:			
Respuestas			
Contaminación de las aguas	NS/NC	Incendios	NS/NS
Contaminación del aire	NS/NC	Otro	NS/NC
Escapes de gases tóxicos	NS/NC		

P21. Usted cree que este proyecto puede:			
Generar empleos	Si	Contratar servicios en la comunidad	No
Apoyar el desarrollo de la comunidad	Si	Contribuir a usar fuertes de energía menos contaminantes	No
Comprar en negocios locales	No	Proteger al medio ambiente	No

P22. Con la información que tiene sobre este tipo de proyecto o el tipo de proyecto, usted estaría:	
De acuerdo con su ejecución	✔
De acuerdo con condiciones	
En desacuerdo con su ejecución	
NS/NC	

P23. ¿Cuáles son las condiciones?	
Que no afecte el medio ambiente	
Que se contrate la gente de la comunidad	
Otro	

Observaciones:

Encuestador: Juleidy Almonte Almonte

Supervisor: Fran Cáceres

EMPACA Formulario general

(Resultados a ser usados en: Análisis de Interesados y en el Socioeconómico)

Nombre: Vio Fumel

Teléfono: 829-318-4367

Fecha: 44449

Provincia: La Romana

Municipio: Centro de la cuidad

Sección/Barrio:

Paraje/sector:

I. Datos demográficos

P1. Edad:	71
P1.1. Rango de edad	
18 a 19	
20 a 29	
30 a 39	
40 a 49	
50 a 59	
60 o más	✔

P2. Sexo	
Masculino	✔
Femenino	

P3. Estado civil			
Casado(a)		Separado de matrimonio legal o religioso	
Unido(a)			
Viudo(a)		Separado(a) de unión libre	
Divorciado(a)		Soltero(a)	✔

P4. ¿Trabaja usted actualmente?			
Si		No	✔

P5. Tipo de trabajo			
Empleado u obrero del gobierno central o municipal		Profesional que trabaja por cuenta propia	
Empleado u obrero de empresa pública		No profesional que trabaja por cuenta propia	
Empleado u obrero de empresas privadas		Trabajador(a) doméstico(a)	
Empleador o patrón		Otro (especifique)	
Trabajados(a) para un familiar o no familiar sin paga o ganancia			

P6. Nivel educativo			
Preescolar o inicial		Universitario	
Primario o básico		Postgrado, Maestría o Doctorado	
Secundario o Medio	✔	NC	

P7. Nacionalidad			
Dominicano/a	✔	Extranjero/a (especifique):	

P8. ¿Aproximadamente cuánto es el gasto mensual de su hogar?			
Menos de 10,000.00.		30,001.00 a 35,000.00	
10,000.00 a 15,000.00		35,001.00 a 40,000.00	
15,001.00 a 20,000.00		40,001.00 a 45,000.00	
20,001.00 a 25,000.00		Mas de 45,000.00.	
25,001.00 a 30,000.00		NC	

P9. ¿Cuántos años tiene viviendo en la comunidad?			
Menos de 1		Entre 11 y 15	
Entre 1 y 5		Mas de 15	✔
Entre 6 y 10			

P10. ¿Más o menos cuál es su ingreso mensual?			
Menos de 10,000.00		30,001.00 a 35,000.00	
10,000.00 a 15,000.00		35,001.00 a 40,000.00	
15,001.00 a 20,000.00		40,001.00 a 45,000.00	
20,001.00 a 25,000.00		Mas de 45,000.00.	
25,001.00 a 30,000.00		NC	

P11. De los siguientes riesgos y fuentes de contaminación, ¿Cuáles afectan a la comunidad?			
Respuestas:	a) Si b) No c) N/S d) N/C		
Acumulación de basura	No	Música alta de bares, colmados o vecinos	Si
Aguas estancadas	No	Pocilga o granja	No
Bomba de gasolina	No	Polvo por calles o carreteras sin pavimentar	No
Cañada con basura o agua contaminada	No	Quema de Basura	No
Congestión de vehículos (taponamiento)	No	Ruido de vehículos y motores	No
Desechos o residuos de fábrica, taller, hospital	No	Ruidos de fábrica o taller	No
Envasadora de gas	No	Ruidos y/o humos de planta eléctrica	No
Fábrica de productos químicos	No	Vertederos cerca de viviendas	No
Humo o gases de fábrica	No	Otro	No

P12. De los siguientes problemas sociales, ¿Cuáles afectan a la comunidad?			
Respuestas: a) Si b) No c) N/S d) N/C			
Alcoholismo	No	Falta de energía eléctrica	No
Calles con poca o sin iluminación	No	Falta de escuela	No
Calles mal estado	No	Falta de instalaciones deportiva	No
Congestión y trafico desorganizado	No	Falta trabajo	Si
Delincuencia	Si	Problemas con migrantes indocumentados	No
Drogadicción	No	Prostitución	No
Embarazo infantil	No	Otro	No
Falta de agua	No		

P13. De las siguientes organizaciones e instituciones, ¿Cuáles existen en la comunidad?			
Respuestas: a) Si b) No c) N/S d) N/C			
Iglesias	Si	Asociaciones de protección al medio ambiente	No
Junta de Vecinos	No	Centro de madres	No
Asociación de agricultores	No	Club Cultural y deportivos	No
Asociación de Comerciantes	Si	Cooperativas	Si
Asociación de estudiantes	Si	Grupos de jóvenes	No
Asociación de Mujeres	No	ONGs o fundaciones de desarrollo	No
Asociación de productores	Si	Sindicatos	No
Asociación Mutualistas	No	Otro	No

P14. ¿Existe en la comunidad algún área natural que es o deba ser protegida?	
Respuestas: a) Si b) No c) N/S d) N/C	
Fuente hídrica (río, lago, laguna, humedad…)	NS/NC
Bosques	NS/NC
Otro	NS/NC

P15. De los siguientes riesgos ¿Cuáles son los principales que existen en su comunidad?			
Ciclones	NS/NC	Inundaciones	NS/NC
Deslizamiento de tierra	NS/NC	Terremotos	NS/NC
Incendios	NS/NC	Otro	NS/NC

P16. De las siguientes entidades, ¿Cuáles existen en la comunidad?			
Cruz Roja	Si	Sistema 9-1-1	Si
Cuerpo de Bomberos	Si	Otro	No
Defensa Civil	Si		

II. Percepción sobre el proyecto

P17. ¿Tiene usted conocimiento del proyecto?			
Si	✔	NS/NC	
No			

P18. ¿Considera usted que el proyecto impactara al medio ambiente y su comunidad?			
Si	✔	NS/NC	
No			

P19. ¿Cómo entiende que será este impacto?			
Positivo	✔	NS/NC	
Negativo			

P20. Cuando el proyecto esté funcionando, cree que podría producir:			
Respuestas			
Contaminación de las aguas	NS/NC	Incendios	NS/NS
Contaminación del aire	NS/NC	Otro	NS/NC
Escapes de gases tóxicos	NS/NC		

P21. Usted cree que este proyecto puede:			
Generar empleos	Si	Contratar servicios en la comunidad	Si
Apoyar el desarrollo de la comunidad	Si	Contribuir a usar fuertes de energía menos contaminantes	No
Comprar en negocios locales	Si	Proteger al medio ambiente	No

P22. Con la información que tiene sobre este tipo de proyecto o el tipo de proyecto, usted estaría:	
De acuerdo con su ejecución	✔
De acuerdo con condiciones	
En desacuerdo con su ejecución	
NS/NC	

P23. ¿Cuáles son las condiciones?	
Que no afecte el medio ambiente	
Que se contrate la gente de la comunidad	
Otro	

Observaciones:

Encuestador: Juleidy Almonte Almonte

Supervisor: Fran Cáceres

EMPACA Formulario general

(Resultados a ser usados en: Análisis de Interesados y en el Socioeconómico)

Nombre: Fernando Beltre

Teléfono: 809-889-0542

Fecha: 44449

Provincia: La Romana

Municipio: Centro de la ciudad

Sección/Barrio:

Paraje/sector:

I. Datos demográficos

P1. Edad:	63
P1.1. Rango de edad	
18 a 19	
20 a 29	
30 a 39	
40 a 49	
50 a 59	
60 o más	✔

P2. Sexo	
Masculino	✔
Femenino	

P3. Estado civil			
Casado(a)		Separado de matrimonio legal o religioso	
Unido(a)			
Viudo(a)		Separado(a) de unión libre	
Divorciado(a)		Soltero(a)	✔

P4. ¿Trabaja usted actualmente?			
Si		No	✔

P5. Tipo de trabajo			
Empleado u obrero del gobierno central o municipal		Profesional que trabaja por cuenta propia	
Empleado u obrero de empresa pública		No profesional que trabaja por cuenta propia	
Empleado u obrero de empresas privadas		Trabajador(a) doméstico(a)	
Empleador o patrón		Otro (especifique)	
Trabajados(a) para un familiar o no familiar sin paga o ganancia			

P6. Nivel educativo			
Preescolar o inicial		Universitario	✔
Primario o básico		Postgrado, Maestría o Doctorado	
Secundario o Medio		NC	

P7. Nacionalidad			
Dominicano/a	✔	Extranjero/a (especifique):	

P8. ¿Aproximadamente cuánto es el gasto mensual de su hogar?			
Menos de 10,000.00.		30,001.00 a 35,000.00	✔
10,000.00 a 15,000.00		35,001.00 a 40,000.00	
15,001.00 a 20,000.00		40,001.00 a 45,000.00	
20,001.00 a 25,000.00		Mas de 45,000.00.	
25,001.00 a 30,000.00		NC	

P9. ¿Cuántos años tiene viviendo en la comunidad?			
Menos de 1		Entre 11 y 15	
Entre 1 y 5		Mas de 15	✔
Entre 6 y 10			

P10. ¿Más o menos cuál es su ingreso mensual?			
Menos de 10,000.00		30,001.00 a 35,000.00	✔
10,000.00 a 15,000.00		35,001.00 a 40,000.00	
15,001.00 a 20,000.00		40,001.00 a 45,000.00	
20,001.00 a 25,000.00		Mas de 45,000.00.	
25,001.00 a 30,000.00		NC	

P11. De los siguientes riesgos y fuentes de contaminación, ¿Cuáles afectan a la comunidad?			
Respuestas:	a) Si b) No c) N/S d) N/C		
Acumulación de basura	No	Música alta de bares, colmados o vecinos	No
Aguas estancadas	No	Pocilga o granja	No
Bomba de gasolina	No	Polvo por calles o carreteras sin pavimentar	No
Cañada con basura o agua contaminada	No	Quema de Basura	No
Congestión de vehículos (taponamiento)	No	Ruido de vehículos y motores	No
Desechos o residuos de fábrica, taller, hospital	No	Ruidos de fábrica o taller	No
Envasadora de gas	No	Ruidos y/o humos de planta eléctrica	No
Fábrica de productos químicos	No	Vertederos cerca de viviendas	No
Humo o gases de fábrica	No	Otro	Si

P12. De los siguientes problemas sociales, ¿Cuáles afectan a la comunidad?			
Respuestas: a) Si b) No c) N/S d) N/C			
Alcoholismo	No	Falta de energía eléctrica	Si
Calles con poca o sin iluminación	No	Falta de escuela	No
Calles mal estado	No	Falta de instalaciones deportiva	No
Congestión y trafico desorganizado	No	Falta trabajo	No
Delincuencia	Si	Problemas con migrantes indocumentados	No
Drogadicción	No	Prostitución	No
Embarazo infantil	No	Otro	No
Falta de agua	Si		

P13. De las siguientes organizaciones e instituciones, ¿Cuáles existen en la comunidad?			
Respuestas: a) Si b) No c) N/S d) N/C			
Iglesias	Si	Asociaciones de protección al medio ambiente	No
Junta de Vecinos	No	Centro de madres	No
Asociación de agricultores	No	Club Cultural y deportivos	No
Asociación de Comerciantes	Si	Cooperativas	Si
Asociación de estudiantes	No	Grupos de jóvenes	No
Asociación de Mujeres	No	ONGs o fundaciones de desarrollo	No
Asociación de productores	Si	Sindicatos	No
Asociación Mutualistas	No	Otro	No

P14. ¿Existe en la comunidad algún área natural que es o deba ser protegida?	
Respuestas: a) Si b) No c) N/S d) N/C	
Fuente hídrica (río, lago, laguna, humedad…)	NS/NC
Bosques	NS/NC
Otro	NS/NC

P15. De los siguientes riesgos ¿Cuáles son los principales que existen en su comunidad?			
Ciclones	NS/NC	Inundaciones	NS/NC
Deslizamiento de tierra	NS/NC	Terremotos	NS/NC
Incendios	NS/NC	Otro	NS/NC

P16. De las siguientes entidades, ¿Cuáles existen en la comunidad?			
Cruz Roja	Si	Sistema 9-1-1	Si
Cuerpo de Bomberos	Si	Otro	No
Defensa Civil	Si		

II. Percepción sobre el proyecto

P17. ¿Tiene usted conocimiento del proyecto?			
Si	✔	NS/NC	
No			

P18. ¿Considera usted que el proyecto impactara al medio ambiente y su comunidad?			
Si	✔	NS/NC	
No			

P19. ¿Cómo entiende que será este impacto?			
Positivo	✔	NS/NC	
Negativo			

P20. Cuando el proyecto esté funcionando, cree que podría producir:			
Respuestas			
Contaminación de las aguas	NS/NC	Incendios	NS/NS
Contaminación del aire	NS/NC	Otro	NS/NC
Escapes de gases tóxicos	NS/NC		

P21. Usted cree que este proyecto puede:			
Generar empleos	Si	Contratar servicios en la comunidad	Si
Apoyar el desarrollo de la comunidad	Si	Contribuir a usar fuertes de energía menos contaminantes	No
Comprar en negocios locales	Si	Proteger al medio ambiente	No

P22. Con la información que tiene sobre este tipo de proyecto o el tipo de proyecto, usted estaría:	
De acuerdo con su ejecución	✔
De acuerdo con condiciones	
En desacuerdo con su ejecución	
NS/NC	

P23. ¿Cuáles son las condiciones?	
Que no afecte el medio ambiente	
Que se contrate la gente de la comunidad	
Otro	

Observaciones:

Encuestador: Juleidy Almonte Almonte

Supervisor: Fran Cáceres

EMPACA Formulario general

(Resultados a ser usados en: Análisis de Interesados y en el Socioeconómico)

Nombre: Jose Luis

Teléfono: 829-288-8052

Fecha: 44449

Provincia: La Romana

Municipio: Barrio obrero

Sección/Barrio:

Paraje/sector:

I. Datos demográficos

P1. Edad:	29
P1.1. Rango de edad	
18 a 19	
20 a 29	✔
30 a 39	
40 a 49	
50 a 59	
60 o más	

P2. Sexo	
Masculino	✔
Femenino	

P3. Estado civil			
Casado(a)		Separado de matrimonio legal o religioso	
Unido(a)			
Viudo(a)		Separado(a) de unión libre	
Divorciado(a)		Soltero(a)	✔

P4. ¿Trabaja usted actualmente?			
Si	✔	No	

P5. Tipo de trabajo			
Empleado u obrero del gobierno central o municipal		Profesional que trabaja por cuenta propia	
Empleado u obrero de empresa pública		No profesional que trabaja por cuenta propia	✔
Empleado u obrero de empresas privadas		Trabajador(a) doméstico(a)	
Empleador o patrón		Otro (especifique)	
Trabajados(a) para un familiar o no familiar sin paga o ganancia			

P6. Nivel educativo			
Preescolar o inicial		Universitario	✔
Primario o básico		Postgrado, Maestría o Doctorado	
Secundario o Medio		NC	

P7. Nacionalidad			
Dominicano/a	✔	Extranjero/a (especifique):	

P8. ¿Aproximadamente cuánto es el gasto mensual de su hogar?			
Menos de 10,000.00.		30,001.00 a 35,000.00	
10,000.00 a 15,000.00	✔	35,001.00 a 40,000.00	
15,001.00 a 20,000.00		40,001.00 a 45,000.00	
20,001.00 a 25,000.00		Mas de 45,000.00.	
25,001.00 a 30,000.00		NC	

P9. ¿Cuántos años tiene viviendo en la comunidad?			
Menos de 1		Entre 11 y 15	
Entre 1 y 5		Mas de 15	✔
Entre 6 y 10			

P10. ¿Más o menos cuál es su ingreso mensual?			
Menos de 10,000.00		30,001.00 a 35,000.00	
10,000.00 a 15,000.00		35,001.00 a 40,000.00	
15,001.00 a 20,000.00	✔	40,001.00 a 45,000.00	
20,001.00 a 25,000.00		Mas de 45,000.00.	
25,001.00 a 30,000.00		NC	

P11. De los siguientes riesgos y fuentes de contaminación, ¿Cuáles afectan a la comunidad?			
Respuestas: a) Si b) No c) N/S d) N/C			
Acumulación de basura	Si	Música alta de bares, colmados o vecinos	No
Aguas estancadas	No	Pocilga o granja	No
Bomba de gasolina	No	Polvo por calles o carreteras sin pavimentar	No
Cañada con basura o agua contaminada	No	Quema de Basura	No
Congestión de vehículos (taponamiento)	No	Ruido de vehículos y motores	No
Desechos o residuos de fábrica, taller, hospital	No	Ruidos de fábrica o taller	No
Envasadora de gas	No	Ruidos y/o humos de planta eléctrica	No
Fábrica de productos químicos	No	Vertederos cerca de viviendas	No
Humo o gases de fábrica	No	Otro	No

P12. De los siguientes problemas sociales, ¿Cuáles afectan a la comunidad?			
Respuestas: a) Si b) No c) N/S d) N/C			
Alcoholismo	No	Falta de energía eléctrica	No
Calles con poca o sin iluminación	No	Falta de escuela	No
Calles mal estado	No	Falta de instalaciones deportiva	No
Congestión y trafico desorganizado	No	Falta trabajo	No
Delincuencia	Si	Problemas con migrantes indocumentados	No
Drogadicción	Si	Prostitución	No
Embarazo infantil	No	Otro	No
Falta de agua	No		

P13. De las siguientes organizaciones e instituciones, ¿Cuáles existen en la comunidad?			
Respuestas: a) Si b) No c) N/S d) N/C			
Iglesias	Si	Asociaciones de protección al medio ambiente	No
Junta de Vecinos	No	Centro de madres	No
Asociación de agricultores	No	Club Cultural y deportivos	No
Asociación de Comerciantes	Si	Cooperativas	No
Asociación de estudiantes	No	Grupos de jóvenes	No
Asociación de Mujeres	No	ONGs o fundaciones de desarrollo	No
Asociación de productores	Si	Sindicatos	No
Asociación Mutualistas	No	Otro	No

P14. ¿Existe en la comunidad algún área natural que es o deba ser protegida?	
Respuestas: a) Si b) No c) N/S d) N/C	
Fuente hídrica (río, lago, laguna, humedad…)	NS/NC
Bosques	NS/NC
Otro	NS/NC

P15. De los siguientes riesgos ¿Cuáles son los principales que existen en su comunidad?			
Ciclones	No	Inundaciones	Si
Deslizamiento de tierra	No	Terremotos	No
Incendios	No	Otro	No

P16. De las siguientes entidades, ¿Cuáles existen en la comunidad?			
Cruz Roja	Si	Sistema 9-1-1	Si
Cuerpo de Bomberos	Si	Otro	No
Defensa Civil	Si		

II. Percepción sobre el proyecto

P17. ¿Tiene usted conocimiento del proyecto?			
Si	✔	NS/NC	
No			

P18. ¿Considera usted que el proyecto impactara al medio ambiente y su comunidad?			
Si	✔	NS/NC	
No			

P19. ¿Cómo entiende que será este impacto?			
Positivo		NS/NC	
Negativo	✔		

P20. Cuando el proyecto esté funcionando, cree que podría producir:			
Respuestas			
Contaminación de las aguas	Si	Incendios	NS/NS
Contaminación del aire	Si	Otro	NS/NC
Escapes de gases tóxicos	NS/NC		

P21. Usted cree que este proyecto puede:			
Generar empleos	Si	Contratar servicios en la comunidad	Si
Apoyar el desarrollo de la comunidad	Si	Contribuir a usar fuertes de energía menos contaminantes	No
Comprar en negocios locales	Si	Proteger al medio ambiente	No

P22. Con la información que tiene sobre este tipo de proyecto o el tipo de proyecto, usted estaría:	
De acuerdo con su ejecución	✔
De acuerdo con condiciones	
En desacuerdo con su ejecución	
NS/NC	

P23. ¿Cuáles son las condiciones?	
Que no afecte el medio ambiente	
Que se contrate la gente de la comunidad	
Otro	

Observaciones:

Encuestador: Juleidy Almonte Almonte

Supervisor: Fran Cáceres

EMPACA Formulario general

(Resultados a ser usados en: Análisis de Interesados y en el Socioeconómico)

Nombre: Bersy

Teléfono: 809-731-0336

Fecha: 44449

Provincia: La Romana

Municipio: Barrio obrero

Sección/Barrio:

Paraje/sector:

I. Datos demográficos

P1. Edad:	35
P1.1. Rango de edad	
18 a 19	
20 a 29	
30 a 39	✔
40 a 49	
50 a 59	
60 o más	

P2. Sexo	
Masculino	
Femenino	✔

P3. Estado civil			
Casado(a)		Separado de matrimonio legal o religioso	
Unido(a)			
Viudo(a)		Separado(a) de unión libre	
Divorciado(a)	✔	Soltero(a)	

P4. ¿Trabaja usted actualmente?			
Si	✔	No	

P5. Tipo de trabajo			
Empleado u obrero del gobierno central o municipal		Profesional que trabaja por cuenta propia	
Empleado u obrero de empresa pública		No profesional que trabaja por cuenta propia	
Empleado u obrero de empresas privadas	✔	Trabajador(a) doméstico(a)	
Empleador o patrón		Otro (especifique)	
Trabajados(a) para un familiar o no familiar sin paga o ganancia			

P6. Nivel educativo			
Preescolar o inicial		Universitario	✔
Primario o básico		Postgrado, Maestría o Doctorado	
Secundario o Medio		NC	

P7. Nacionalidad			
Dominicano/a	✔	Extranjero/a (especifique):	

P8. ¿Aproximadamente cuánto es el gasto mensual de su hogar?			
Menos de 10,000.00.	✔	30,001.00 a 35,000.00	
10,000.00 a 15,000.00		35,001.00 a 40,000.00	
15,001.00 a 20,000.00		40,001.00 a 45,000.00	
20,001.00 a 25,000.00		Mas de 45,000.00.	
25,001.00 a 30,000.00		NC	

P9. ¿Cuántos años tiene viviendo en la comunidad?			
Menos de 1		Entre 11 y 15	
Entre 1 y 5		Mas de 15	✔
Entre 6 y 10			

P10. ¿Más o menos cuál es su ingreso mensual?			
Menos de 10,000.00	✔	30,001.00 a 35,000.00	
10,000.00 a 15,000.00		35,001.00 a 40,000.00	
15,001.00 a 20,000.00		40,001.00 a 45,000.00	
20,001.00 a 25,000.00		Mas de 45,000.00.	
25,001.00 a 30,000.00		NC	

P11. De los siguientes riesgos y fuentes de contaminación, ¿Cuáles afectan a la comunidad?			
Respuestas: a) Si b) No c) N/S d) N/C			
Acumulación de basura	No	Música alta de bares, colmados o vecinos	No
Aguas estancadas	No	Pocilga o granja	No
Bomba de gasolina	No	Polvo por calles o carreteras sin pavimentar	No
Cañada con basura o agua contaminada	No	Quema de Basura	No
Congestión de vehículos (taponamiento)	No	Ruido de vehículos y motores	No
Desechos o residuos de fábrica, taller, hospital	No	Ruidos de fábrica o taller	No
Envasadora de gas	No	Ruidos y/o humos de planta eléctrica	No
Fábrica de productos químicos	No	Vertederos cerca de viviendas	No
Humo o gases de fábrica	No	Otro	Si
		Cachiprs y el polvo del sahara	

P12. De los siguientes problemas sociales, ¿Cuáles afectan a la comunidad?			
Respuestas: a) Si b) No c) N/S d) N/C			
Alcoholismo	No	Falta de energía eléctrica	No
Calles con poca o sin iluminación	No	Falta de escuela	No
Calles mal estado	No	Falta de instalaciones deportiva	No
Congestión y trafico desorganizado	No	Falta trabajo	Si
Delincuencia	No	Problemas con migrantes indocumentados	No
Drogadicción	No	Prostitución	No
Embarazo infantil	No	Otro	No
Falta de agua	No		

P13. De las siguientes organizaciones e instituciones, ¿Cuáles existen en la comunidad?			
Respuestas: a) Si b) No c) N/S d) N/C			
Iglesias	Si	Asociaciones de protección al medio ambiente	No
Junta de Vecinos	No	Centro de madres	No
Asociación de agricultores	Si	Club Cultural y deportivos	No
Asociación de Comerciantes	Si	Cooperativas	No
Asociación de estudiantes	No	Grupos de jóvenes	No
Asociación de Mujeres	No	ONGs o fundaciones de desarrollo	No
Asociación de productores	Si	Sindicatos	No
Asociación Mutualistas	No	Otro	No

P14. ¿Existe en la comunidad algún área natural que es o deba ser protegida?	
Respuestas: a) Si b) No c) N/S d) N/C	
Fuente hídrica (río, lago, laguna, humedad…)	NS/NC
Bosques	NS/NC
Otro	NS/NC

P15. De los siguientes riesgos ¿Cuáles son los principales que existen en su comunidad?			
Ciclones	No	Inundaciones	Si
Deslizamiento de tierra	No	Terremotos	No
Incendios	No	Otro	No

P16. De las siguientes entidades, ¿Cuáles existen en la comunidad?			
Cruz Roja	Si	Sistema 9-1-1	Si
Cuerpo de Bomberos	Si	Otro	No
Defensa Civil	Si		

II. Percepción sobre el proyecto

P17. ¿Tiene usted conocimiento del proyecto?			
Si	✔	NS/NC	
No			

P18. ¿Considera usted que el proyecto impactara al medio ambiente y su comunidad?			
Si		NS/NC	✔
No			

P19. ¿Cómo entiende que será este impacto?			
Positivo		NS/NC	✔
Negativo			

P20. Cuando el proyecto esté funcionando, cree que podría producir:			
Respuestas			
Contaminación de las aguas	NS/NC	Incendios	NS/NS
Contaminación del aire	NS/NC	Otro	NS/NC
Escapes de gases tóxicos	NS/NC		

P21. Usted cree que este proyecto puede:			
Generar empleos	Si	Contratar servicios en la comunidad	No
Apoyar el desarrollo de la comunidad	No	Contribuir a usar fuertes de energía menos contaminantes	No
Comprar en negocios locales	No	Proteger al medio ambiente	No

P22. Con la información que tiene sobre este tipo de proyecto o el tipo de proyecto, usted estaría:	
De acuerdo con su ejecución	✔
De acuerdo con condiciones	
En desacuerdo con su ejecución	
NS/NC	

P23. ¿Cuáles son las condiciones?	
Que no afecte el medio ambiente	
Que se contrate la gente de la comunidad	
Otro	

Observaciones:

Encuestador: Juleidy Almonte Almonte

Supervisor: Fran Cáceres

EMPACA Formulario general

(Resultados a ser usados en: Análisis de Interesados y en el Socioeconómico)

Nombre: Carmen

Teléfono: 809-556-1176

Fecha: 44449

Provincia: La Romana

Municipio: Barrio obrero

Sección/Barrio:

Paraje/sector:

I. Datos demográficos

P1. Edad:	68
P1.1. Rango de edad	
18 a 19	
20 a 29	
30 a 39	
40 a 49	
50 a 59	
60 o más	✔

P2. Sexo	
Masculino	
Femenino	✔

P3. Estado civil			
Casado(a)	✔	Separado de matrimonio legal o religioso	
Unido(a)			
Viudo(a)		Separado(a) de unión libre	
Divorciado(a)		Soltero(a)	

P4. ¿Trabaja usted actualmente?			
Si		No	✔

P5. Tipo de trabajo			
Empleado u obrero del gobierno central o municipal		Profesional que trabaja por cuenta propia	
Empleado u obrero de empresa pública		No profesional que trabaja por cuenta propia	
Empleado u obrero de empresas privadas		Trabajador(a) doméstico(a)	
Empleador o patrón		Otro (especifique)	
Trabajados(a) para un familiar o no familiar sin paga o ganancia			

P6. Nivel educativo			
Preescolar o inicial	✔	Universitario	
Primario o básico		Postgrado, Maestría o Doctorado	
Secundario o Medio		NC	

P7. Nacionalidad			
Dominicano/a	✔	Extranjero/a (especifique):	

P8. ¿Aproximadamente cuánto es el gasto mensual de su hogar?			
Menos de 10,000.00.	✔	30,001.00 a 35,000.00	
10,000.00 a 15,000.00		35,001.00 a 40,000.00	
15,001.00 a 20,000.00		40,001.00 a 45,000.00	
20,001.00 a 25,000.00		Mas de 45,000.00.	
25,001.00 a 30,000.00		NC	

P9. ¿Cuántos años tiene viviendo en la comunidad?			
Menos de 1		Entre 11 y 15	
Entre 1 y 5		Mas de 15	✔
Entre 6 y 10			

P10. ¿Más o menos cuál es su ingreso mensual?			
Menos de 10,000.00	✔	30,001.00 a 35,000.00	
10,000.00 a 15,000.00		35,001.00 a 40,000.00	
15,001.00 a 20,000.00		40,001.00 a 45,000.00	
20,001.00 a 25,000.00		Mas de 45,000.00.	
25,001.00 a 30,000.00		NC	

P11. De los siguientes riesgos y fuentes de contaminación, ¿Cuáles afectan a la comunidad?			
Respuestas: a) Si b) No c) N/S d) N/C			
Acumulación de basura	No	Música alta de bares, colmados o vecinos	Si
Aguas estancadas	No	Pocilga o granja	No
Bomba de gasolina	No	Polvo por calles o carreteras sin pavimentar	No
Cañada con basura o agua contaminada	No	Quema de Basura	No
Congestión de vehículos (taponamiento)	No	Ruido de vehículos y motores	No
Desechos o residuos de fábrica, taller, hospital	No	Ruidos de fábrica o taller	No
Envasadora de gas	No	Ruidos y/o humos de planta eléctrica	No
Fábrica de productos químicos	No	Vertederos cerca de viviendas	No
Humo o gases de fábrica	No	Otro	No

P12. De los siguientes problemas sociales, ¿Cuáles afectan a la comunidad?			
Respuestas: a) Si b) No c) N/S d) N/C			
Alcoholismo	NS/NC	Falta de energía eléctrica	NS/NC
Calles con poca o sin iluminación	NS/NC	Falta de escuela	NS/NC
Calles mal estado	NS/NC	Falta de instalaciones deportiva	NS/NC
Congestión y trafico desorganizado	NS/NC	Falta trabajo	NS/NC
Delincuencia	NS/NC	Problemas con migrantes indocumentados	NS/NC
Drogadicción	NS/NC	Prostitución	NS/NC
Embarazo infantil	NS/NC	Otro	NS/NC
Falta de agua	NS/NC		

P13. De las siguientes organizaciones e instituciones, ¿Cuáles existen en la comunidad?			
Respuestas: a) Si b) No c) N/S d) N/C			
Iglesias	Si	Asociaciones de protección al medio ambiente	No
Junta de Vecinos	No	Centro de madres	No
Asociación de agricultores	Si	Club Cultural y deportivos	No
Asociación de Comerciantes	Si	Cooperativas	No
Asociación de estudiantes	Si	Grupos de jóvenes	No
Asociación de Mujeres	No	ONGs o fundaciones de desarrollo	No
Asociación de productores	Si	Sindicatos	No
Asociación Mutualistas	No	Otro	No

P14. ¿Existe en la comunidad algún área natural que es o deba ser protegida?	
Respuestas: a) Si b) No c) N/S d) N/C	
Fuente hídrica (río, lago, laguna, humedad…)	NS/NC
Bosques	NS/NC
Otro	NS/NC

P15. De los siguientes riesgos ¿Cuáles son los principales que existen en su comunidad?			
Ciclones	No	Inundaciones	Si
Deslizamiento de tierra	No	Terremotos	No
Incendios	No	Otro	No

P16. De las siguientes entidades, ¿Cuáles existen en la comunidad?			
Cruz Roja	Si	Sistema 9-1-1	Si
Cuerpo de Bomberos	Si	Otro	No
Defensa Civil	Si		

II. Percepción sobre el proyecto

P17. ¿Tiene usted conocimiento del proyecto?			
Si	✔	NS/NC	
No			

P18. ¿Considera usted que el proyecto impactara al medio ambiente y su comunidad?			
Si	✔	NS/NC	
No			

P19. ¿Cómo entiende que será este impacto?			
Positivo	✔	NS/NC	
Negativo			

P20. Cuando el proyecto esté funcionando, cree que podría producir:			
Respuestas			
Contaminación de las aguas	NS/NC	Incendios	NS/NS
Contaminación del aire	NS/NC	Otro	NS/NC
Escapes de gases tóxicos	NS/NC		

P21. Usted cree que este proyecto puede:			
Generar empleos	Si	Contratar servicios en la comunidad	Si
Apoyar el desarrollo de la comunidad	Si	Contribuir a usar fuertes de energía menos contaminantes	No
Comprar en negocios locales	Si	Proteger al medio ambiente	No

P22. Con la información que tiene sobre este tipo de proyecto o el tipo de proyecto, usted estaría:	
De acuerdo con su ejecución	✔
De acuerdo con condiciones	
En desacuerdo con su ejecución	
NS/NC	

P23. ¿Cuáles son las condiciones?	
Que no afecte el medio ambiente	
Que se contrate la gente de la comunidad	
Otro	

Observaciones:

Encuestador: Juleidy Almonte Almonte

Supervisor: Fran Cáceres

EMPACA Formulario general

(Resultados a ser usados en: Análisis de Interesados y en el Socioeconómico)

Nombre: Ivelisse Candelario de la cruz

Municipio: Distrito Municipal La Caleta

Teléfono: NS/NC

Sección/Barrio: Vista Catalina

Fecha:

Paraje/sector:

Provincia: La Romana

I. Datos demográficos

P1. Edad:	45
P1.1. Rango de edad	
18 a 19	
20 a 29	
30 a 39	
40 a 49	✔
50 a 59	
60 o más	

P2. Sexo	
Masculino	
Femenino	✔

P3. Estado civil			
Casado(a)		Separado de matrimonio legal o religioso	
Unido(a)	✔		
Viudo(a)		Separado(a) de unión libre	
Divorciado(a)		Soltero(a)	

P4. ¿Trabaja usted actualmente?			
Si	✔	No	

P5. Tipo de trabajo			
Empleado u obrero del gobierno central o municipal		Profesional que trabaja por cuenta propia	
Empleado u obrero de empresa pública		No profesional que trabaja por cuenta propia	✔
Empleado u obrero de empresas privadas		Trabajador(a) doméstico(a)	
Empleador o patrón		Otro (especifique)	
Trabajados(a) para un familiar o no familiar sin paga o ganancia			

P6. Nivel educativo			
Preescolar o inicial		Universitario	
Primario o básico		Postgrado, Maestría o Doctorado	
Secundario o Medio	✔	NC	

P7. Nacionalidad			
Dominicano/a	✔	Extranjero/a (especifique):	

P8. ¿Aproximadamente cuánto es el gasto mensual de su hogar?			
Menos de 10,000.00.		30,001.00 a 35,000.00	
10,000.00 a 15,000.00		35,001.00 a 40,000.00	
15,001.00 a 20,000.00		40,001.00 a 45,000.00	
20,001.00 a 25,000.00		Mas de 45,000.00.	✔
25,001.00 a 30,000.00		NC	

P9. ¿Cuántos años tiene viviendo en la comunidad?			
Menos de 1		Entre 11 y 15	
Entre 1 y 5		Mas de 15	✔
Entre 6 y 10			

P10. ¿Más o menos cuál es su ingreso mensual?			
Menos de 10,000.00		30,001.00 a 35,000.00	
10,000.00 a 15,000.00		35,001.00 a 40,000.00	
15,001.00 a 20,000.00		40,001.00 a 45,000.00	
20,001.00 a 25,000.00		Mas de 45,000.00.	✔
25,001.00 a 30,000.00		NC	

P11. De los siguientes riesgos y fuentes de contaminación, ¿Cuáles afectan a la comunidad?			
Respuestas: a) Si b) No c) N/S d) N/C			
Acumulación de basura	NS/ NC	Música alta de bares, colmados o vecinos	NS/ NC
Aguas estancadas	NS/ NC	Pocilga o granja	NS/ NC
Bomba de gasolina	NS/ NC	Polvo por calles o carreteras sin pavimentar	NS/ NC
Cañada con basura o agua contaminada	NS/ NC	Quema de Basura	NS/ NC
Congestión de vehículos (taponamiento)	NS/ NC	Ruido de vehículos y motores	NS/ NC
Desechos o residuos de fábrica, taller, hospital	NS/ NC	Ruidos de fábrica o taller	NS/ NC
Envasadora de gas	NS/ NC	Ruidos y/o humos de planta eléctrica	NS/ NC
Fábrica de productos químicos	NS/ NC	Vertederos cerca de viviendas	NS/ NC
Humo o gases de fábrica	NS/ NC	Otro	NS/ NC

P12. De los siguientes problemas sociales, ¿Cuáles afectan a la comunidad?			
Respuestas: a) Si b) No c) N/S d) N/C			
Alcoholismo	No	Falta de energía eléctrica	No
Calles con poca o sin iluminación	No	Falta de escuela	No
Calles mal estado	No	Falta de instalaciones deportiva	No
Congestión y trafico desorganizado	No	Falta trabajo	Si
Delincuencia	Si	Problemas con migrantes indocumentados	No
Drogadicción	No	Prostitución	No
Embarazo infantil	No	Otro	No
Falta de agua	No		

P13. De las siguientes organizaciones e instituciones, ¿Cuáles existen en la comunidad?			
Respuestas: a) Si b) No c) N/S d) N/C			
Iglesias	Si	Asociaciones de protección al medio ambiente	No
Junta de Vecinos	No	Centro de madres	No
Asociación de agricultores	No	Club Cultural y deportivos	No
Asociación de Comerciantes	No	Cooperativas	No
Asociación de estudiantes	No	Grupos de jóvenes	No
Asociación de Mujeres	No	ONGs o fundaciones de desarrollo	No
Asociación de productores	No	Sindicatos	No
Asociación Mutualistas	No	Otro	No

P14. ¿Existe en la comunidad algún área natural que es o deba ser protegida?	
Respuestas: a) Si b) No c) N/S d) N/C	
Fuente hídrica (río, lago, laguna, humedad…)	NS/NC
Bosques	NS/NC
Otro	NS/NC

P15. De los siguientes riesgos ¿Cuáles son los principales que existen en su comunidad?			
Ciclones	NS/NC	Inundaciones	NS/NC
Deslizamiento de tierra	NS/NC	Terremotos	NS/NC
Incendios	NS/NC	Otro	NS/NC

P16. De las siguientes entidades, ¿Cuáles existen en la comunidad?			
Cruz Roja	No	Sistema 9-1-1	Si
Cuerpo de Bomberos	Si	Otro	No
Defensa Civil	No		

II. Percepción sobre el proyecto

P17. ¿Tiene usted conocimiento del proyecto?			
Si		NS/NC	
No	✔		

P18. ¿Considera usted que el proyecto impactara al medio ambiente y su comunidad?			
Si	✔	NS/NC	
No			

P19. ¿Cómo entiende que será este impacto?			
Positivo	✔	NS/NC	
Negativo			

P20. Cuando el proyecto esté funcionando, cree que podría producir:			
Respuestas			
Contaminación de las aguas	NS/NC	Incendios	NS/NS
Contaminación del aire	NS/NC	Otro	NS/NC
Escapes de gases tóxicos	NS/NC		

P21. Usted cree que este proyecto puede:			
Generar empleos	Si	Contratar servicios en la comunidad	Si
Apoyar el desarrollo de la comunidad	Si	Contribuir a usar fuertes de energía menos contaminantes	No
Comprar en negocios locales	Si	Proteger al medio ambiente	No

P22. Con la información que tiene sobre este tipo de proyecto o el tipo de proyecto, usted estaría:	
De acuerdo con su ejecución	
De acuerdo con condiciones	
En desacuerdo con su ejecución	
NS/NC	✔

P23. ¿Cuáles son las condiciones?	
Que no afecte el medio ambiente	
Que se contrate la gente de la comunidad	
Otro	

Observaciones:

Encuestador: Juleidy Almonte Almonte

Supervisor: Fran Cáceres

EMPACA Formulario general

(Resultados a ser usados en: Análisis de Interesados y en el Socioeconómico)

Nombre: Jose Lusiano

Teléfono: 809-953-1587

Fecha: 44449

Provincia: La Romana

Municipio: Distrito Municipal La Caleta

Sección/Barrio: Vista Catalina

Paraje/sector:

I. Datos demográficos

P1. Edad:	28
P1.1. Rango de edad	
18 a 19	
20 a 29	✔
30 a 39	
40 a 49	
50 a 59	
60 o más	

P2. Sexo	
Masculino	✔
Femenino	

P3. Estado civil			
Casado(a)		Separado de matrimonio legal o religioso	
Unido(a)			
Viudo(a)		Separado(a) de unión libre	
Divorciado(a)		Soltero(a)	✔

P4. ¿Trabaja usted actualmente?			
Si	✔	No	

P5. Tipo de trabajo			
Empleado u obrero del gobierno central o municipal		Profesional que trabaja por cuenta propia	
Empleado u obrero de empresa pública		No profesional que trabaja por cuenta propia	
Empleado u obrero de empresas privadas	✔	Trabajador(a) doméstico(a)	
Empleador o patrón		Otro (especifique)	
Trabajados(a) para un familiar o no familiar sin paga o ganancia			

P6. Nivel educativo			
Preescolar o inicial		Universitario	
Primario o básico		Postgrado, Maestría o Doctorado	
Secundario o Medio	✔	NC	

P7. Nacionalidad			
Dominicano/a	✔	Extranjero/a (especifique):	

P8. ¿Aproximadamente cuánto es el gasto mensual de su hogar?			
Menos de 10,000.00.		30,001.00 a 35,000.00	
10,000.00 a 15,000.00		35,001.00 a 40,000.00	✔
15,001.00 a 20,000.00		40,001.00 a 45,000.00	
20,001.00 a 25,000.00		Mas de 45,000.00.	
25,001.00 a 30,000.00		NC	

P9. ¿Cuántos años tiene viviendo en la comunidad?			
Menos de 1		Entre 11 y 15	
Entre 1 y 5		Mas de 15	✔
Entre 6 y 10			

P10. ¿Más o menos cuál es su ingreso mensual?			
Menos de 10,000.00		30,001.00 a 35,000.00	
10,000.00 a 15,000.00		35,001.00 a 40,000.00	
15,001.00 a 20,000.00		40,001.00 a 45,000.00	✔
20,001.00 a 25,000.00		Mas de 45,000.00.	
25,001.00 a 30,000.00		NC	

P11. De los siguientes riesgos y fuentes de contaminación, ¿Cuáles afectan a la comunidad?			
Respuestas: a) Si b) No c) N/S d) N/C			
Acumulación de basura	NS/ NC	Música alta de bares, colmados o vecinos	NS/ NC
Aguas estancadas	NS/ NC	Pocilga o granja	NS/ NC
Bomba de gasolina	NS/ NC	Polvo por calles o carreteras sin pavimentar	NS/ NC
Cañada con basura o agua contaminada	NS/ NC	Quema de Basura	NS/ NC
Congestión de vehículos (taponamiento)	NS/ NC	Ruido de vehículos y motores	NS/ NC
Desechos o residuos de fábrica, taller, hospital	NS/ NC	Ruidos de fábrica o taller	NS/ NC
Envasadora de gas	NS/ NC	Ruidos y/o humos de planta eléctrica	NS/ NC
Fábrica de productos químicos	NS/ NC	Vertederos cerca de viviendas	NS/ NC
Humo o gases de fábrica	NS/ NC	Otro	NS/ NC

P12. De los siguientes problemas sociales, ¿Cuáles afectan a la comunidad?			
Respuestas: a) Si b) No c) N/S d) N/C			
Alcoholismo	No	Falta de energía eléctrica	Si
Calles con poca o sin iluminación	No	Falta de escuela	No
Calles mal estado	No	Falta de instalaciones deportiva	No
Congestión y trafico desorganizado	No	Falta trabajo	No
Delincuencia	No	Problemas con migrantes indocumentados	No
Drogadicción	No	Prostitución	No
Embarazo infantil	No	Otro	No
Falta de agua	No		

P13. De las siguientes organizaciones e instituciones, ¿Cuáles existen en la comunidad?			
Respuestas: a) Si b) No c) N/S d) N/C			
Iglesias	Si	Asociaciones de protección al medio ambiente	No
Junta de Vecinos	No	Centro de madres	No
Asociación de agricultores	No	Club Cultural y deportivos	No
Asociación de Comerciantes	No	Cooperativas	No
Asociación de estudiantes	No	Grupos de jóvenes	No
Asociación de Mujeres	No	ONGs o fundaciones de desarrollo	No
Asociación de productores	No	Sindicatos	No
Asociación Mutualistas	No	Otro	No

P14. ¿Existe en la comunidad algún área natural que es o deba ser protegida?	
Respuestas: a) Si b) No c) N/S d) N/C	
Fuente hídrica (río, lago, laguna, humedad…)	NS/NC
Bosques	NS/NC
Otro	NS/NC

P15. De los siguientes riesgos ¿Cuáles son los principales que existen en su comunidad?			
Ciclones	NS/NC	Inundaciones	NS/NC
Deslizamiento de tierra	NS/NC	Terremotos	NS/NC
Incendios	NS/NC	Otro	NS/NC

P16. De las siguientes entidades, ¿Cuáles existen en la comunidad?			
Cruz Roja	No	Sistema 9-1-1	Si
Cuerpo de Bomberos	Si	Otro	No
Defensa Civil	No		

II. Percepción sobre el proyecto

P17. ¿Tiene usted conocimiento del proyecto?			
Si	✔	NS/NC	
No			

P18. ¿Considera usted que el proyecto impactara al medio ambiente y su comunidad?			
Si	✔	NS/NC	
No			

P19. ¿Cómo entiende que será este impacto?			
Positivo	✔	NS/NC	
Negativo			

P20. Cuando el proyecto esté funcionando, cree que podría producir:			
Respuestas			
Contaminación de las aguas	NS/NC	Incendios	NS/NS
Contaminación del aire	NS/NC	Otro	NS/NC
Escapes de gases tóxicos	NS/NC		

P21. Usted cree que este proyecto puede:			
Generar empleos	Si	Contratar servicios en la comunidad	Si
Apoyar el desarrollo de la comunidad	Si	Contribuir a usar fuertes de energía menos contaminantes	No
Comprar en negocios locales	Si	Proteger al medio ambiente	No

P22. Con la información que tiene sobre este tipo de proyecto o el tipo de proyecto, usted estaría:	
De acuerdo con su ejecución	✔
De acuerdo con condiciones	
En desacuerdo con su ejecución	
NS/NC	

P23. ¿Cuáles son las condiciones?	
Que no afecte el medio ambiente	
Que se contrate la gente de la comunidad	
Otro	

Observaciones:

Encuestador: Juleidy Almonte Almonte

Supervisor: Fran Cáceres

EMPACA Formulario general

(Resultados a ser usados en: Análisis de Interesados y en el Socioeconómico)

Nombre: Yoryina

Teléfono: 829-346-8433

Fecha: 44449

Provincia: La Romana

Municipio: Distrito Municipal La Caleta

Sección/Barrio: Vista Catalina

Paraje/sector:

I. Datos demográficos

P1. Edad:	60
P1.1. Rango de edad	
18 a 19	
20 a 29	
30 a 39	
40 a 49	
50 a 59	
60 o más	✔

P2. Sexo	
Masculino	
Femenino	✔

P3. Estado civil			
Casado(a)	✔	Separado de matrimonio legal o religioso	
Unido(a)			
Viudo(a)		Separado(a) de unión libre	
Divorciado(a)		Soltero(a)	

P4. ¿Trabaja usted actualmente?			
Si		No	✔

P5. Tipo de trabajo			
Empleado u obrero del gobierno central o municipal		Profesional que trabaja por cuenta propia	
Empleado u obrero de empresa pública		No profesional que trabaja por cuenta propia	
Empleado u obrero de empresas privadas		Trabajador(a) doméstico(a)	
Empleador o patrón		Otro (especifique)	
Trabajados(a) para un familiar o no familiar sin paga o ganancia			

P6. Nivel educativo			
Preescolar o inicial		Universitario	
Primario o básico		Postgrado, Maestría o Doctorado	
Secundario o Medio	✔	NC	

P7. Nacionalidad			
Dominicano/a	✔	Extranjero/a (especifique):	

P8. ¿Aproximadamente cuánto es el gasto mensual de su hogar?			
Menos de 10,000.00.		30,001.00 a 35,000.00	
10,000.00 a 15,000.00		35,001.00 a 40,000.00	
15,001.00 a 20,000.00		40,001.00 a 45,000.00	
20,001.00 a 25,000.00		Mas de 45,000.00.	
25,001.00 a 30,000.00		NC	

P9. ¿Cuántos años tiene viviendo en la comunidad?			
Menos de 1		Entre 11 y 15	
Entre 1 y 5		Mas de 15	✔
Entre 6 y 10			

P10. ¿Más o menos cuál es su ingreso mensual?			
Menos de 10,000.00		30,001.00 a 35,000.00	
10,000.00 a 15,000.00		35,001.00 a 40,000.00	
15,001.00 a 20,000.00		40,001.00 a 45,000.00	
20,001.00 a 25,000.00		Mas de 45,000.00.	
25,001.00 a 30,000.00		NC	

P11. De los siguientes riesgos y fuentes de contaminación, ¿Cuáles afectan a la comunidad?			
Respuestas:	a) Si b) No c) N/S d) N/C		
Acumulación de basura	Si	Música alta de bares, colmados o vecinos	No
Aguas estancadas	No	Pocilga o granja	No
Bomba de gasolina	No	Polvo por calles o carreteras sin pavimentar	No
Cañada con basura o agua contaminada	No	Quema de Basura	No
Congestión de vehículos (taponamiento)	No	Ruido de vehículos y motores	No
Desechos o residuos de fábrica, taller, hospital	No	Ruidos de fábrica o taller	No
Envasadora de gas	No	Ruidos y/o humos de planta eléctrica	No
Fábrica de productos químicos	No	Vertederos cerca de viviendas	No
Humo o gases de fábrica	No	Otro	No

P12. De los siguientes problemas sociales, ¿Cuáles afectan a la comunidad?			
Respuestas: a) Si b) No c) N/S d) N/C			
Alcoholismo	No	Falta de energía eléctrica	No
Calles con poca o sin iluminación	No	Falta de escuela	No
Calles mal estado	No	Falta de instalaciones deportiva	No
Congestión y trafico desorganizado	No	Falta trabajo	No
Delincuencia	No	Problemas con migrantes indocumentados	No
Drogadicción	No	Prostitución	No
Embarazo infantil	No	Otro	No
Falta de agua	Si		

P13. De las siguientes organizaciones e instituciones, ¿Cuáles existen en la comunidad?			
Respuestas: a) Si b) No c) N/S d) N/C			
Iglesias	Si	Asociaciones de protección al medio ambiente	No
Junta de Vecinos	No	Centro de madres	No
Asociación de agricultores	No	Club Cultural y deportivos	No
Asociación de Comerciantes	No	Cooperativas	No
Asociación de estudiantes	No	Grupos de jóvenes	No
Asociación de Mujeres	No	ONGs o fundaciones de desarrollo	No
Asociación de productores	No	Sindicatos	Si
Asociación Mutualistas	No	Otro	No

P14. ¿Existe en la comunidad algún área natural que es o deba ser protegida?	
Respuestas: a) Si b) No c) N/S d) N/C	
Fuente hídrica (río, lago, laguna, humedad…)	NS/NC
Bosques	NS/NC
Otro	NS/NC

P15. De los siguientes riesgos ¿Cuáles son los principales que existen en su comunidad?			
Ciclones	NS/NC	Inundaciones	NS/NC
Deslizamiento de tierra	NS/NC	Terremotos	NS/NC
Incendios	NS/NC	Otro	NS/NC

P16. De las siguientes entidades, ¿Cuáles existen en la comunidad?			
Cruz Roja	No	Sistema 9-1-1	Si
Cuerpo de Bomberos	Si	Otro	No
Defensa Civil	No		

II. Percepción sobre el proyecto

P17. ¿Tiene usted conocimiento del proyecto?			
Si	✔	NS/NC	
No			

P18. ¿Considera usted que el proyecto impactara al medio ambiente y su comunidad?			
Si	✔	NS/NC	
No			

P19. ¿Cómo entiende que será este impacto?			
Positivo	✔	NS/NC	
Negativo			

P20. Cuando el proyecto esté funcionando, cree que podría producir:			
Respuestas			
Contaminación de las aguas	NS/NC	Incendios	NS/NS
Contaminación del aire	NS/NC	Otro	NS/NC
Escapes de gases tóxicos	NS/NC		

P21. Usted cree que este proyecto puede:			
Generar empleos	Si	Contratar servicios en la comunidad	Si
Apoyar el desarrollo de la comunidad	Si	Contribuir a usar fuertes de energía menos contaminantes	No
Comprar en negocios locales	Si	Proteger al medio ambiente	No

P22. Con la información que tiene sobre este tipo de proyecto o el tipo de proyecto, usted estaría:	
De acuerdo con su ejecución	✔
De acuerdo con condiciones	
En desacuerdo con su ejecución	
NS/NC	

P23. ¿Cuáles son las condiciones?	
Que no afecte el medio ambiente	
Que se contrate la gente de la comunidad	
Otro	

Observaciones:

Encuestador: Juleidy Almonte Almonte

Supervisor: Fran Cáceres

EMPACA Formulario general

(Resultados a ser usados en: Análisis de Interesados y en el Socioeconómico)

Nombre: Iliana Pérez

Teléfono: 8099932563

Fecha: 44449

Provincia: La Romana

Municipio: Villa Pereira

Sección/Barrio: Villa Pereira

Paraje/sector:

I. Datos demográficos

P1. Edad:	35
P1.1. Rango de edad	
18 a 19	
20 a 29	
30 a 39	✔
40 a 49	
50 a 59	
60 o más	

P2. Sexo	
Masculino	
Femenino	✔

P3. Estado civil			
Casado(a)		Separado de matrimonio legal o religioso	
Unido(a)			
Viudo(a)		Separado(a) de unión libre	
Divorciado(a)		Soltero(a)	✔

P4. ¿Trabaja usted actualmente?			
Si		No	✔

P5. Tipo de trabajo			
Empleado u obrero del gobierno central o municipal		Profesional que trabaja por cuenta propia	
Empleado u obrero de empresa pública		No profesional que trabaja por cuenta propia	
Empleado u obrero de empresas privadas		Trabajador(a) doméstico(a)	
Empleador o patrón		Otro (especifique)	
Trabajados(a) para un familiar o no familiar sin paga o ganancia			

P6. Nivel educativo			
Preescolar o inicial		Universitario	
Primario o básico	✔	Postgrado, Maestría o Doctorado	
Secundario o Medio		NC	

P7. Nacionalidad			
Dominicano/a	✔	Extranjero/a (especifique):	

P8. ¿Aproximadamente cuánto es el gasto mensual de su hogar?			
Menos de 10,000.00.		30,001.00 a 35,000.00	
10,000.00 a 15,000.00		35,001.00 a 40,000.00	
15,001.00 a 20,000.00	✔	40,001.00 a 45,000.00	
20,001.00 a 25,000.00		Mas de 45,000.00.	
25,001.00 a 30,000.00		NC	

P9. ¿Cuántos años tiene viviendo en la comunidad?			
Menos de 1		Entre 11 y 15	
Entre 1 y 5		Mas de 15	✔
Entre 6 y 10			

P10. ¿Más o menos cuál es su ingreso mensual?			
Menos de 10,000.00	✔	30,001.00 a 35,000.00	
10,000.00 a 15,000.00		35,001.00 a 40,000.00	
15,001.00 a 20,000.00		40,001.00 a 45,000.00	
20,001.00 a 25,000.00		Mas de 45,000.00.	
25,001.00 a 30,000.00		NC	

P11. De los siguientes riesgos y fuentes de contaminación, ¿Cuáles afectan a la comunidad?			
Respuestas:	a) Si b) No c) N/S d) N/C		
Acumulación de basura	No	Música alta de bares, colmados o vecinos	No
Aguas estancadas	Si	Pocilga o granja	No
Bomba de gasolina	No	Polvo por calles o carreteras sin pavimentar	No
Cañada con basura o agua contaminada	No	Quema de Basura	No
Congestión de vehículos (taponamiento)	No	Ruido de vehículos y motores	Si
Desechos o residuos de fábrica, taller, hospital	No	Ruidos de fábrica o taller	No
Envasadora de gas	No	Ruidos y/o humos de planta eléctrica	No
Fábrica de productos químicos	No	Vertederos cerca de viviendas	No
Humo o gases de fábrica	No	Otro	No

P12. De los siguientes problemas sociales, ¿Cuáles afectan a la comunidad?			
Respuestas: a) Si b) No c) N/S d) N/C			
Alcoholismo	No	Falta de energía eléctrica	Si
Calles con poca o sin iluminación	No	Falta de escuela	No
Calles mal estado	No	Falta de instalaciones deportiva	No
Congestión y trafico desorganizado	No	Falta trabajo	No
Delincuencia	Si	Problemas con migrantes indocumentados	No
Drogadicción	No	Prostitución	No
Embarazo infantil	No	Otro	No
Falta de agua	Si		

P13. De las siguientes organizaciones e instituciones, ¿Cuáles existen en la comunidad?			
Respuestas: a) Si b) No c) N/S d) N/C			
Iglesias	Si	Asociaciones de protección al medio ambiente	No
Junta de Vecinos	No	Centro de madres	No
Asociación de agricultores	No	Club Cultural y deportivos	No
Asociación de Comerciantes	No	Cooperativas	No
Asociación de estudiantes	No	Grupos de jóvenes	No
Asociación de Mujeres	No	ONGs o fundaciones de desarrollo	No
Asociación de productores	No	Sindicatos	No
Asociación Mutualistas	No	Otro	No

P14. ¿Existe en la comunidad algún área natural que es o deba ser protegida?	
Respuestas: a) Si b) No c) N/S d) N/C	
Fuente hídrica (río, lago, laguna, humedad…)	Si
Bosques	Si
Otro	NS/NC

P15. De los siguientes riesgos ¿Cuáles son los principales que existen en su comunidad?			
Ciclones	No	Inundaciones	Si
Deslizamiento de tierra	No	Terremotos	No
Incendios	No	Otro	No

P16. De las siguientes entidades, ¿Cuáles existen en la comunidad?			
Cruz Roja	No	Sistema 9-1-1	Si
Cuerpo de Bomberos	No	Otro	No
Defensa Civil	No		

II. Percepción sobre el proyecto

P17. ¿Tiene usted conocimiento del proyecto?			
Si		NS/NC	
No	✔		

P18. ¿Considera usted que el proyecto impactara al medio ambiente y su comunidad?			
Si		NS/NC	
No	✔		

P19. ¿Cómo entiende que será este impacto?			
Positivo	✔	NS/NC	
Negativo			

P20. Cuando el proyecto esté funcionando, cree que podría producir:			
Respuestas			
Contaminación de las aguas	No	Incendios	No
Contaminación del aire	No	Otro	NS/NC
Escapes de gases tóxicos	No		

P21. Usted cree que este proyecto puede:			
Generar empleos	Si	Contratar servicios en la comunidad	No
Apoyar el desarrollo de la comunidad	No	Contribuir a usar fuertes de energía menos contaminantes	No
Comprar en negocios locales	No	Proteger al medio ambiente	No

P22. Con la información que tiene sobre este tipo de proyecto o el tipo de proyecto, usted estaría:	
De acuerdo con su ejecución	
De acuerdo con condiciones	
En desacuerdo con su ejecución	
NS/NC	✔

P23. ¿Cuáles son las condiciones?	
Que no afecte el medio ambiente	
Que se contrate la gente de la comunidad	
Otro	

Observaciones:

Encuestador: Ismailyn Mejia Mateo

Supervisor: Fran Cáceres

EMPACA Formulario general

(Resultados a ser usados en: Análisis de Interesados y en el Socioeconómico)

Nombre: Mabel torres

Teléfono: 8294865346

Fecha: 44449

Provincia: La Romana

Municipio: Villa Pereira

Sección/Barrio: Villa Pereira

Paraje/sector:

I. Datos demográficos

P1. Edad:	28
P1.1. Rango de edad	
18 a 19	
20 a 29	✔
30 a 39	
40 a 49	
50 a 59	
60 o más	

P2. Sexo	
Masculino	
Femenino	✔

P3. Estado civil			
Casado(a)		Separado de matrimonio legal o religioso	
Unido(a)			
Viudo(a)		Separado(a) de unión libre	
Divorciado(a)		Soltero(a)	✔

P4. ¿Trabaja usted actualmente?			
Si	✔	No	

P5. Tipo de trabajo			
Empleado u obrero del gobierno central o municipal		Profesional que trabaja por cuenta propia	
Empleado u obrero de empresa pública		No profesional que trabaja por cuenta propia	
Empleado u obrero de empresas privadas	✔	Trabajador(a) doméstico(a)	
Empleador o patrón		Otro (especifique)	
Trabajados(a) para un familiar o no familiar sin paga o ganancia			

P6. Nivel educativo			
Preescolar o inicial		Universitario	✔
Primario o básico		Postgrado, Maestría o Doctorado	
Secundario o Medio		NC	

P7. Nacionalidad			
Dominicano/a	✔	Extranjero/a (especifique):	

P8. ¿Aproximadamente cuánto es el gasto mensual de su hogar?			
Menos de 10,000.00.		30,001.00 a 35,000.00	
10,000.00 a 15,000.00	✔	35,001.00 a 40,000.00	
15,001.00 a 20,000.00		40,001.00 a 45,000.00	
20,001.00 a 25,000.00		Mas de 45,000.00.	
25,001.00 a 30,000.00		NC	

P9. ¿Cuántos años tiene viviendo en la comunidad?			
Menos de 1		Entre 11 y 15	
Entre 1 y 5		Mas de 15	✔
Entre 6 y 10			

P10. ¿Más o menos cuál es su ingreso mensual?			
Menos de 10,000.00		30,001.00 a 35,000.00	
10,000.00 a 15,000.00	✔	35,001.00 a 40,000.00	
15,001.00 a 20,000.00		40,001.00 a 45,000.00	
20,001.00 a 25,000.00		Mas de 45,000.00.	
25,001.00 a 30,000.00		NC	

P11. De los siguientes riesgos y fuentes de contaminación, ¿Cuáles afectan a la comunidad?			
Respuestas: a) Si b) No c) N/S d) N/C			
Acumulación de basura	No	Música alta de bares, colmados o vecinos	No
Aguas estancadas	No	Pocilga o granja	No
Bomba de gasolina	No	Polvo por calles o carreteras sin pavimentar	No
Cañada con basura o agua contaminada	No	Quema de Basura	No
Congestión de vehículos (taponamiento)	No	Ruido de vehículos y motores	Si
Desechos o residuos de fábrica, taller, hospital	No	Ruidos de fábrica o taller	No
Envasadora de gas	No	Ruidos y/o humos de planta eléctrica	No
Fábrica de productos químicos	No	Vertederos cerca de viviendas	No
Humo o gases de fábrica	No	Otro	No

P12. De los siguientes problemas sociales, ¿Cuáles afectan a la comunidad?			
Respuestas: a) Si b) No c) N/S d) N/C			
Alcoholismo	No	Falta de energía eléctrica	No
Calles con poca o sin iluminación	No	Falta de escuela	No
Calles mal estado	No	Falta de instalaciones deportiva	No
Congestión y trafico desorganizado	No	Falta trabajo	Si
Delincuencia	No	Problemas con migrantes indocumentados	No
Drogadicción	Si	Prostitución	No
Embarazo infantil	Si	Otro	No
Falta de agua	No		

P13. De las siguientes organizaciones e instituciones, ¿Cuáles existen en la comunidad?			
Respuestas: a) Si b) No c) N/S d) N/C			
Iglesias	Si	Asociaciones de protección al medio ambiente	No
Junta de Vecinos	No	Centro de madres	No
Asociación de agricultores	No	Club Cultural y deportivos	Si
Asociación de Comerciantes	No	Cooperativas	No
Asociación de estudiantes	No	Grupos de jóvenes	No
Asociación de Mujeres	No	ONGs o fundaciones de desarrollo	No
Asociación de productores	No	Sindicatos	No
Asociación Mutualistas	No	Otro	No

P14. ¿Existe en la comunidad algún área natural que es o deba ser protegida?	
Respuestas: a) Si b) No c) N/S d) N/C	
Fuente hídrica (río, lago, laguna, humedad…)	Si
Bosques	Si
Otro	NS/NC

P15. De los siguientes riesgos ¿Cuáles son los principales que existen en su comunidad?			
Ciclones	No	Inundaciones	No
Deslizamiento de tierra	No	Terremotos	No
Incendios	Si	Otro	No

P16. De las siguientes entidades, ¿Cuáles existen en la comunidad?			
Cruz Roja	No	Sistema 9-1-1	Si
Cuerpo de Bomberos	No	Otro	No
Defensa Civil	No		

II. Percepción sobre el proyecto

P17. ¿Tiene usted conocimiento del proyecto?			
Si	✔	NS/NC	
No			

P18. ¿Considera usted que el proyecto impactara al medio ambiente y su comunidad?			
Si		NS/NC	
No	✔		

P19. ¿Cómo entiende que será este impacto?			
Positivo	✔	NS/NC	
Negativo			

P20. Cuando el proyecto esté funcionando, cree que podría producir:			
Respuestas			
Contaminación de las aguas	No	Incendios	No
Contaminación del aire	No	Otro	NS/NC
Escapes de gases tóxicos	No		

P21. Usted cree que este proyecto puede:			
Generar empleos	Si	Contratar servicios en la comunidad	No
Apoyar el desarrollo de la comunidad	No	Contribuir a usar fuertes de energía menos contaminantes	No
Comprar en negocios locales	No	Proteger al medio ambiente	No

P22. Con la información que tiene sobre este tipo de proyecto o el tipo de proyecto, usted estaría:	
De acuerdo con su ejecución	✔
De acuerdo con condiciones	
En desacuerdo con su ejecución	
NS/NC	

P23. ¿Cuáles son las condiciones?	
Que no afecte el medio ambiente	
Que se contrate la gente de la comunidad	
Otro	

Observaciones:

Encuestador: Ismailyn Mejia Mateo

Supervisor: Fran Cáceres

EMPACA Formulario general

(Resultados a ser usados en: Análisis de Interesados y en el Socioeconómico)

Nombre: Alfredo uceta

Teléfono: 8293687412

Fecha: 44449

Provincia: La Romana

Municipio: Villa Pereira

Sección/Barrio: Villa Pereira

Paraje/sector:

I. Datos demográficos

P1. Edad:	42
P1.1. Rango de edad	
18 a 19	
20 a 29	
30 a 39	
40 a 49	✔
50 a 59	
60 o más	

P2. Sexo	
Masculino	✔
Femenino	

P3. Estado civil			
Casado(a)	✔	Separado de matrimonio legal o religioso	
Unido(a)			
Viudo(a)		Separado(a) de unión libre	
Divorciado(a)		Soltero(a)	

P4. ¿Trabaja usted actualmente?			
Si		No	✔

P5. Tipo de trabajo			
Empleado u obrero del gobierno central o municipal		Profesional que trabaja por cuenta propia	
Empleado u obrero de empresa pública		No profesional que trabaja por cuenta propia	
Empleado u obrero de empresas privadas		Trabajador(a) doméstico(a)	
Empleador o patrón		Otro (especifique)	
Trabajados(a) para un familiar o no familiar sin paga o ganancia			

P6. Nivel educativo			
Preescolar o inicial		Universitario	
Primario o básico		Postgrado, Maestría o Doctorado	
Secundario o Medio	✔	NC	

P7. Nacionalidad			
Dominicano/a	✔	Extranjero/a (especifique):	

P8. ¿Aproximadamente cuánto es el gasto mensual de su hogar?			
Menos de 10,000.00.		30,001.00 a 35,000.00	
10,000.00 a 15,000.00	✔	35,001.00 a 40,000.00	
15,001.00 a 20,000.00		40,001.00 a 45,000.00	
20,001.00 a 25,000.00		Mas de 45,000.00.	
25,001.00 a 30,000.00		NC	

P9. ¿Cuántos años tiene viviendo en la comunidad?			
Menos de 1		Entre 11 y 15	✔
Entre 1 y 5		Mas de 15	
Entre 6 y 10			

P10. ¿Más o menos cuál es su ingreso mensual?			
Menos de 10,000.00	✔	30,001.00 a 35,000.00	
10,000.00 a 15,000.00		35,001.00 a 40,000.00	
15,001.00 a 20,000.00		40,001.00 a 45,000.00	
20,001.00 a 25,000.00		Mas de 45,000.00.	
25,001.00 a 30,000.00		NC	

P11. De los siguientes riesgos y fuentes de contaminación, ¿Cuáles afectan a la comunidad?			
Respuestas: a) Si b) No c) N/S d) N/C			
Acumulación de basura	No	Música alta de bares, colmados o vecinos	No
Aguas estancadas	No	Pocilga o granja	No
Bomba de gasolina	No	Polvo por calles o carreteras sin pavimentar	No
Cañada con basura o agua contaminada	No	Quema de Basura	Si
Congestión de vehículos (taponamiento)	No	Ruido de vehículos y motores	No
Desechos o residuos de fábrica, taller, hospital	No	Ruidos de fábrica o taller	Si
Envasadora de gas	No	Ruidos y/o humos de planta eléctrica	No
Fábrica de productos químicos	No	Vertederos cerca de viviendas	No
Humo o gases de fábrica	No	Otro	No

P12. De los siguientes problemas sociales, ¿Cuáles afectan a la comunidad?			
Respuestas:	a) Si b) No c) N/S d) N/C		
Alcoholismo	Si	Falta de energía eléctrica	No
Calles con poca o sin iluminación	No	Falta de escuela	No
Calles mal estado	No	Falta de instalaciones deportiva	No
Congestión y trafico desorganizado	No	Falta trabajo	No
Delincuencia	Si	Problemas con migrantes indocumentados	No
Drogadicción	Si	Prostitución	No
Embarazo infantil	No	Otro	No
Falta de agua	No		

P13. De las siguientes organizaciones e instituciones, ¿Cuáles existen en la comunidad?			
Respuestas:	a) Si b) No c) N/S d) N/C		
Iglesias	Si	Asociaciones de protección al medio ambiente	No
Junta de Vecinos	No	Centro de madres	No
Asociación de agricultores	No	Club Cultural y deportivos	No
Asociación de Comerciantes	No	Cooperativas	No
Asociación de estudiantes	No	Grupos de jóvenes	No
Asociación de Mujeres	No	ONGs o fundaciones de desarrollo	No
Asociación de productores	No	Sindicatos	No
Asociación Mutualistas	No	Otro	No

P14. ¿Existe en la comunidad algún área natural que es o deba ser protegida?	
Respuestas: a) Si b) No c) N/S d) N/C	
Fuente hídrica (río, lago, laguna, humedad…)	NS/NC
Bosques	NS/NC
Otro	NS/NC

P15. De los siguientes riesgos ¿Cuáles son los principales que existen en su comunidad?			
Ciclones	No	Inundaciones	No
Deslizamiento de tierra	No	Terremotos	No
Incendios	No	Otro	No

P16. De las siguientes entidades, ¿Cuáles existen en la comunidad?			
Cruz Roja	No	Sistema 9-1-1	Si
Cuerpo de Bomberos	No	Otro	No
Defensa Civil	No		

II. Percepción sobre el proyecto

P17. ¿Tiene usted conocimiento del proyecto?			
Si		NS/NC	
No	✔		

P18. ¿Considera usted que el proyecto impactara al medio ambiente y su comunidad?			
Si		NS/NC	
No	✔		

P19. ¿Cómo entiende que será este impacto?			
Positivo	✔	NS/NC	
Negativo			

P20. Cuando el proyecto esté funcionando, cree que podría producir:			
Respuestas			
Contaminación de las aguas	No	Incendios	No
Contaminación del aire	No	Otro	NS/NC
Escapes de gases tóxicos	No		

P21. Usted cree que este proyecto puede:			
Generar empleos	Si	Contratar servicios en la comunidad	No
Apoyar el desarrollo de la comunidad	No	Contribuir a usar fuertes de energía menos contaminantes	No
Comprar en negocios locales	No	Proteger al medio ambiente	No

P22. Con la información que tiene sobre este tipo de proyecto o el tipo de proyecto, usted estaría:	
De acuerdo con su ejecución	
De acuerdo con condiciones	
En desacuerdo con su ejecución	
NS/NC	✔

P23. ¿Cuáles son las condiciones?	
Que no afecte el medio ambiente	
Que se contrate la gente de la comunidad	
Otro	

Observaciones:

Encuestador: Ismailyn Mejia Mateo

Supervisor: Fran Cáceres

EMPACA Formulario general

(Resultados a ser usados en: Análisis de Interesados y en el Socioeconómico)

Nombre: Julio Herrera

Teléfono: 8092364447

Fecha: 44449

Provincia: La Romana

Municipio: Villa Pereira

Sección/Barrio: Villa Pereira

Paraje/sector:

I. Datos demográficos

P1. Edad:	57
P1.1. Rango de edad	
18 a 19	
20 a 29	
30 a 39	
40 a 49	
50 a 59	✔
60 o más	

P2. Sexo	
Masculino	✔
Femenino	

P3. Estado civil			
Casado(a)	✔	Separado de matrimonio legal o religioso	
Unido(a)			
Viudo(a)		Separado(a) de unión libre	
Divorciado(a)		Soltero(a)	

P4. ¿Trabaja usted actualmente?			
Si		No	✔

P5. Tipo de trabajo			
Empleado u obrero del gobierno central o municipal		Profesional que trabaja por cuenta propia	
Empleado u obrero de empresa pública		No profesional que trabaja por cuenta propia	
Empleado u obrero de empresas privadas		Trabajador(a) doméstico(a)	
Empleador o patrón		Otro (especifique)	
Trabajados(a) para un familiar o no familiar sin paga o ganancia			

P6. Nivel educativo			
Preescolar o inicial		Universitario	
Primario o básico	✔	Postgrado, Maestría o Doctorado	
Secundario o Medio		NC	

P7. Nacionalidad			
Dominicano/a	✔	Extranjero/a (especifique):	

P8. ¿Aproximadamente cuánto es el gasto mensual de su hogar?			
Menos de 10,000.00.		30,001.00 a 35,000.00	
10,000.00 a 15,000.00		35,001.00 a 40,000.00	
15,001.00 a 20,000.00	✔	40,001.00 a 45,000.00	
20,001.00 a 25,000.00		Mas de 45,000.00.	
25,001.00 a 30,000.00		NC	

P9. ¿Cuántos años tiene viviendo en la comunidad?			
Menos de 1		Entre 11 y 15	
Entre 1 y 5		Mas de 15	
Entre 6 y 10	✔		

P10. ¿Más o menos cuál es su ingreso mensual?			
Menos de 10,000.00		30,001.00 a 35,000.00	
10,000.00 a 15,000.00		35,001.00 a 40,000.00	
15,001.00 a 20,000.00	✔	40,001.00 a 45,000.00	
20,001.00 a 25,000.00		Mas de 45,000.00.	
25,001.00 a 30,000.00		NC	

P11. De los siguientes riesgos y fuentes de contaminación, ¿Cuáles afectan a la comunidad?			
Respuestas: a) Si b) No c) N/S d) N/C			
Acumulación de basura	No	Música alta de bares, colmados o vecinos	No
Aguas estancadas	No	Pocilga o granja	No
Bomba de gasolina	No	Polvo por calles o carreteras sin pavimentar	No
Cañada con basura o agua contaminada	No	Quema de Basura	No
Congestión de vehículos (taponamiento)	No	Ruido de vehículos y motores	Si
Desechos o residuos de fábrica, taller, hospital	No	Ruidos de fábrica o taller	No
Envasadora de gas	No	Ruidos y/o humos de planta eléctrica	No
Fábrica de productos químicos	No	Vertederos cerca de viviendas	No
Humo o gases de fábrica	No	Otro	No

P12. De los siguientes problemas sociales, ¿Cuáles afectan a la comunidad?			
Respuestas: a) Si b) No c) N/S d) N/C			
Alcoholismo	No	Falta de energía eléctrica	No
Calles con poca o sin iluminación	No	Falta de escuela	No
Calles mal estado	No	Falta de instalaciones deportiva	No
Congestión y trafico desorganizado	No	Falta trabajo	Si
Delincuencia	No	Problemas con migrantes indocumentados	No
Drogadicción	No	Prostitución	No
Embarazo infantil	No	Otro	No
Falta de agua	No		

P13. De las siguientes organizaciones e instituciones, ¿Cuáles existen en la comunidad?			
Respuestas: a) Si b) No c) N/S d) N/C			
Iglesias	Si	Asociaciones de protección al medio ambiente	No
Junta de Vecinos	Si	Centro de madres	No
Asociación de agricultores	No	Club Cultural y deportivos	No
Asociación de Comerciantes	No	Cooperativas	No
Asociación de estudiantes	No	Grupos de jóvenes	No
Asociación de Mujeres	No	ONGs o fundaciones de desarrollo	No
Asociación de productores	No	Sindicatos	No
Asociación Mutualistas	No	Otro	No

P14. ¿Existe en la comunidad algún área natural que es o deba ser protegida?	
Respuestas: a) Si b) No c) N/S d) N/C	
Fuente hídrica (río, lago, laguna, humedad…)	No
Bosques	No
Otro	NS/NC

P15. De los siguientes riesgos ¿Cuáles son los principales que existen en su comunidad?			
Ciclones	No	Inundaciones	No
Deslizamiento de tierra	No	Terremotos	No
Incendios	No	Otro	No

P16. De las siguientes entidades, ¿Cuáles existen en la comunidad?			
Cruz Roja	No	Sistema 9-1-1	Si
Cuerpo de Bomberos	No	Otro	No
Defensa Civil	No		

II. Percepción sobre el proyecto

P17. ¿Tiene usted conocimiento del proyecto?			
Si	✔	NS/NC	
No			

P18. ¿Considera usted que el proyecto impactara al medio ambiente y su comunidad?			
Si		NS/NC	
No	✔		

P19. ¿Cómo entiende que será este impacto?			
Positivo	✔	NS/NC	
Negativo			

P20. Cuando el proyecto esté funcionando, cree que podría producir:			
Respuestas			
Contaminación de las aguas	No	Incendios	No
Contaminación del aire	No	Otro	NS/NC
Escapes de gases tóxicos	No		

P21. Usted cree que este proyecto puede:			
Generar empleos	Si	Contratar servicios en la comunidad	No
Apoyar el desarrollo de la comunidad	No	Contribuir a usar fuertes de energía menos contaminantes	No
Comprar en negocios locales	No	Proteger al medio ambiente	No

P22. Con la información que tiene sobre este tipo de proyecto o el tipo de proyecto, usted estaría:	
De acuerdo con su ejecución	✔
De acuerdo con condiciones	
En desacuerdo con su ejecución	
NS/NC	

P23. ¿Cuáles son las condiciones?	
Que no afecte el medio ambiente	
Que se contrate la gente de la comunidad	
Otro	

Observaciones:

Encuestador: Ismailyn Mejia Mateo

Supervisor: Fran Cáceres

EMPACA Formulario general

(Resultados a ser usados en: Análisis de Interesados y en el Socioeconómico)

Nombre: Natalia Jiménez

Teléfono: 8492140826

Fecha: 44449

Provincia: La Romana

Municipio: Villa Pereira

Sección/Barrio: Villa Pereira

Paraje/sector:

I. Datos demográficos

P1. Edad:	34
P1.1. Rango de edad	
18 a 19	
20 a 29	
30 a 39	✔
40 a 49	
50 a 59	
60 o más	

P2. Sexo	
Masculino	
Femenino	✔

P3. Estado civil			
Casado(a)		Separado de matrimonio legal o religioso	
Unido(a)			
Viudo(a)		Separado(a) de unión libre	
Divorciado(a)		Soltero(a)	✔

P4. ¿Trabaja usted actualmente?			
Si	✔	No	

P5. Tipo de trabajo			
Empleado u obrero del gobierno central o municipal		Profesional que trabaja por cuenta propia	
Empleado u obrero de empresa pública		No profesional que trabaja por cuenta propia	
Empleado u obrero de empresas privadas		Trabajador(a) doméstico(a)	
Empleador o patrón	✔	Otro (especifique)	
Trabajados(a) para un familiar o no familiar sin paga o ganancia			

P6. Nivel educativo			
Preescolar o inicial		Universitario	
Primario o básico		Postgrado, Maestría o Doctorado	
Secundario o Medio	✔	NC	

P7. Nacionalidad			
Dominicano/a	✔	Extranjero/a (especifique):	

P8. ¿Aproximadamente cuánto es el gasto mensual de su hogar?			
Menos de 10,000.00.	✔	30,001.00 a 35,000.00	
10,000.00 a 15,000.00		35,001.00 a 40,000.00	
15,001.00 a 20,000.00		40,001.00 a 45,000.00	
20,001.00 a 25,000.00		Mas de 45,000.00.	
25,001.00 a 30,000.00		NC	

P9. ¿Cuántos años tiene viviendo en la comunidad?			
Menos de 1		Entre 11 y 15	
Entre 1 y 5		Mas de 15	✔
Entre 6 y 10			

P10. ¿Más o menos cuál es su ingreso mensual?			
Menos de 10,000.00	✔	30,001.00 a 35,000.00	
10,000.00 a 15,000.00		35,001.00 a 40,000.00	
15,001.00 a 20,000.00		40,001.00 a 45,000.00	
20,001.00 a 25,000.00		Mas de 45,000.00.	
25,001.00 a 30,000.00		NC	

P11. De los siguientes riesgos y fuentes de contaminación, ¿Cuáles afectan a la comunidad?			
Respuestas: a) Si b) No c) N/S d) N/C			
Acumulación de basura	No	Música alta de bares, colmados o vecinos	Si
Aguas estancadas	No	Pocilga o granja	No
Bomba de gasolina	No	Polvo por calles o carreteras sin pavimentar	Si
Cañada con basura o agua contaminada	No	Quema de Basura	No
Congestión de vehículos (taponamiento)	No	Ruido de vehículos y motores	No
Desechos o residuos de fábrica, taller, hospital	No	Ruidos de fábrica o taller	No
Envasadora de gas	No	Ruidos y/o humos de planta eléctrica	No
Fábrica de productos químicos	No	Vertederos cerca de viviendas	No
Humo o gases de fábrica	No	Otro	No

P12. De los siguientes problemas sociales, ¿Cuáles afectan a la comunidad?			
Respuestas: a) Si b) No c) N/S d) N/C			
Alcoholismo	No	Falta de energía eléctrica	No
Calles con poca o sin iluminación	No	Falta de escuela	No
Calles mal estado	No	Falta de instalaciones deportiva	No
Congestión y trafico desorganizado	No	Falta trabajo	Si
Delincuencia	Si	Problemas con migrantes indocumentados	No
Drogadicción	No	Prostitución	No
Embarazo infantil	No	Otro	No
Falta de agua	No		

P13. De las siguientes organizaciones e instituciones, ¿Cuáles existen en la comunidad?			
Respuestas: a) Si b) No c) N/S d) N/C			
Iglesias	Si	Asociaciones de protección al medio ambiente	No
Junta de Vecinos	Si	Centro de madres	No
Asociación de agricultores	No	Club Cultural y deportivos	No
Asociación de Comerciantes	No	Cooperativas	No
Asociación de estudiantes	No	Grupos de jóvenes	No
Asociación de Mujeres	No	ONGs o fundaciones de desarrollo	No
Asociación de productores	No	Sindicatos	No
Asociación Mutualistas	No	Otro	No

P14. ¿Existe en la comunidad algún área natural que es o deba ser protegida?	
Respuestas: a) Si b) No c) N/S d) N/C	
Fuente hídrica (río, lago, laguna, humedad…)	No
Bosques	No
Otro	NS/NC

P15. De los siguientes riesgos ¿Cuáles son los principales que existen en su comunidad?			
Ciclones	No	Inundaciones	No
Deslizamiento de tierra	No	Terremotos	No
Incendios	No	Otro	No

P16. De las siguientes entidades, ¿Cuáles existen en la comunidad?			
Cruz Roja	No	Sistema 9-1-1	No
Cuerpo de Bomberos	Si	Otro	No
Defensa Civil	No		

II. Percepción sobre el proyecto

P17. ¿Tiene usted conocimiento del proyecto?			
Si		NS/NC	
No	✔		

P18. ¿Considera usted que el proyecto impactara al medio ambiente y su comunidad?			
Si		NS/NC	
No	✔		

P19. ¿Cómo entiende que será este impacto?			
Positivo	✔	NS/NC	
Negativo			

P20. Cuando el proyecto esté funcionando, cree que podría producir:			
Respuestas			
Contaminación de las aguas	No	Incendios	No
Contaminación del aire	No	Otro	NS/NC
Escapes de gases tóxicos	No		

P21. Usted cree que este proyecto puede:			
Generar empleos	Si	Contratar servicios en la comunidad	No
Apoyar el desarrollo de la comunidad	No	Contribuir a usar fuertes de energía menos contaminantes	No
Comprar en negocios locales	No	Proteger al medio ambiente	No

P22. Con la información que tiene sobre este tipo de proyecto o el tipo de proyecto, usted estaría:	
De acuerdo con su ejecución	
De acuerdo con condiciones	
En desacuerdo con su ejecución	
NS/NC	✔

P23. ¿Cuáles son las condiciones?	
Que no afecte el medio ambiente	
Que se contrate la gente de la comunidad	
Otro	

Observaciones:

Encuestador: Ismailyn Mejia Mateo

Supervisor: Fran Cáceres

EMPACA Formulario general

(Resultados a ser usados en: Análisis de Interesados y en el Socioeconómico)

Nombre: Magalí Suárez

Teléfono: NS/NC

Fecha: 44449

Provincia: La Romana

Municipio: Villa Pereira

Sección/Barrio: Villa Pereira

Paraje/sector:

I. Datos demográficos

P1. Edad:	30
P1.1. Rango de edad	
18 a 19	
20 a 29	
30 a 39	✔
40 a 49	
50 a 59	
60 o más	

P2. Sexo	
Masculino	
Femenino	✔

P3. Estado civil			
Casado(a)		Separado de matrimonio legal o religioso	
Unido(a)			
Viudo(a)		Separado(a) de unión libre	
Divorciado(a)		Soltero(a)	✔

P4. ¿Trabaja usted actualmente?			
Si		No	✔

P5. Tipo de trabajo			
Empleado u obrero del gobierno central o municipal		Profesional que trabaja por cuenta propia	
Empleado u obrero de empresa pública		No profesional que trabaja por cuenta propia	
Empleado u obrero de empresas privadas		Trabajador(a) doméstico(a)	
Empleador o patrón		Otro (especifique)	
Trabajados(a) para un familiar o no familiar sin paga o ganancia			

P6. Nivel educativo			
Preescolar o inicial		Universitario	
Primario o básico		Postgrado, Maestría o Doctorado	
Secundario o Medio	✔	NC	

P7. Nacionalidad			
Dominicano/a	✔	Extranjero/a (especifique):	

P8. ¿Aproximadamente cuánto es el gasto mensual de su hogar?			
Menos de 10,000.00.		30,001.00 a 35,000.00	
10,000.00 a 15,000.00	✔	35,001.00 a 40,000.00	
15,001.00 a 20,000.00		40,001.00 a 45,000.00	
20,001.00 a 25,000.00		Mas de 45,000.00.	
25,001.00 a 30,000.00		NC	

P9. ¿Cuántos años tiene viviendo en la comunidad?			
Menos de 1		Entre 11 y 15	
Entre 1 y 5		Mas de 15	✔
Entre 6 y 10			

P10. ¿Más o menos cuál es su ingreso mensual?			
Menos de 10,000.00	✔	30,001.00 a 35,000.00	
10,000.00 a 15,000.00		35,001.00 a 40,000.00	
15,001.00 a 20,000.00		40,001.00 a 45,000.00	
20,001.00 a 25,000.00		Mas de 45,000.00.	
25,001.00 a 30,000.00		NC	

P11. De los siguientes riesgos y fuentes de contaminación, ¿Cuáles afectan a la comunidad?			
Respuestas:	a) Si b) No c) N/S d) N/C		
Acumulación de basura	Si	Música alta de bares, colmados o vecinos	No
Aguas estancadas	Si	Pocilga o granja	No
Bomba de gasolina	No	Polvo por calles o carreteras sin pavimentar	No
Cañada con basura o agua contaminada	No	Quema de Basura	No
Congestión de vehículos (taponamiento)	No	Ruido de vehículos y motores	No
Desechos o residuos de fábrica, taller, hospital	No	Ruidos de fábrica o taller	No
Envasadora de gas	No	Ruidos y/o humos de planta eléctrica	No
Fábrica de productos químicos	No	Vertederos cerca de viviendas	No
Humo o gases de fábrica	No	Otro	No

P12. De los siguientes problemas sociales, ¿Cuáles afectan a la comunidad?			
Respuestas: a) Si b) No c) N/S d) N/C			
Alcoholismo	No	Falta de energía eléctrica	Si
Calles con poca o sin iluminación	No	Falta de escuela	No
Calles mal estado	No	Falta de instalaciones deportiva	No
Congestión y trafico desorganizado	No	Falta trabajo	Si
Delincuencia	Si	Problemas con migrantes indocumentados	No
Drogadicción	No	Prostitución	No
Embarazo infantil	No	Otro	No
Falta de agua	No		

P13. De las siguientes organizaciones e instituciones, ¿Cuáles existen en la comunidad?			
Respuestas: a) Si b) No c) N/S d) N/C			
Iglesias	Si	Asociaciones de protección al medio ambiente	No
Junta de Vecinos	No	Centro de madres	No
Asociación de agricultores	No	Club Cultural y deportivos	No
Asociación de Comerciantes	No	Cooperativas	No
Asociación de estudiantes	No	Grupos de jóvenes	No
Asociación de Mujeres	No	ONGs o fundaciones de desarrollo	No
Asociación de productores	No	Sindicatos	No
Asociación Mutualistas	No	Otro	No

P14. ¿Existe en la comunidad algún área natural que es o deba ser protegida?	
Respuestas: a) Si b) No c) N/S d) N/C	
Fuente hídrica (río, lago, laguna, humedad…)	No
Bosques	No
Otro	NS/NC

P15. De los siguientes riesgos ¿Cuáles son los principales que existen en su comunidad?			
Ciclones	No	Inundaciones	No
Deslizamiento de tierra	No	Terremotos	No
Incendios	No	Otro	No

P16. De las siguientes entidades, ¿Cuáles existen en la comunidad?			
Cruz Roja	No	Sistema 9-1-1	No
Cuerpo de Bomberos	Si	Otro	No
Defensa Civil	No		

II. Percepción sobre el proyecto

P17. ¿Tiene usted conocimiento del proyecto?			
Si		NS/NC	
No	✔		

P18. ¿Considera usted que el proyecto impactara al medio ambiente y su comunidad?			
Si		NS/NC	
No	✔		

P19. ¿Cómo entiende que será este impacto?			
Positivo	✔	NS/NC	
Negativo			

P20. Cuando el proyecto esté funcionando, cree que podría producir:			
Respuestas			
Contaminación de las aguas	No	Incendios	No
Contaminación del aire	No	Otro	NS/NC
Escapes de gases tóxicos	No		

P21. Usted cree que este proyecto puede:			
Generar empleos	Si	Contratar servicios en la comunidad	No
Apoyar el desarrollo de la comunidad	No	Contribuir a usar fuertes de energía menos contaminantes	No
Comprar en negocios locales	No	Proteger al medio ambiente	No

P22. Con la información que tiene sobre este tipo de proyecto o el tipo de proyecto, usted estaría:	
De acuerdo con su ejecución	
De acuerdo con condiciones	
En desacuerdo con su ejecución	
NS/NC	✔

P23. ¿Cuáles son las condiciones?	
Que no afecte el medio ambiente	
Que se contrate la gente de la comunidad	
Otro	

Observaciones:

Encuestador: Ismailyn Mejia Mateo

Supervisor: Fran Cáceres

EMPACA Formulario general

(Resultados a ser usados en: Análisis de Interesados y en el Socioeconómico)

Nombre: Manuel Padua

Teléfono: 8298278373

Fecha: 44449

Provincia: La Romana

Municipio: Villa Pereira

Sección/Barrio: Villa Pereira

Paraje/sector:

I. Datos demográficos

P1. Edad:	31
P1.1. Rango de edad	
18 a 19	
20 a 29	
30 a 39	✔
40 a 49	
50 a 59	
60 o más	

P2. Sexo	
Masculino	✔
Femenino	

P3. Estado civil			
Casado(a)		Separado de matrimonio legal o religioso	
Unido(a)			
Viudo(a)		Separado(a) de unión libre	
Divorciado(a)		Soltero(a)	✔

P4. ¿Trabaja usted actualmente?			
Si	✔	No	

P5. Tipo de trabajo			
Empleado u obrero del gobierno central o municipal		Profesional que trabaja por cuenta propia	✔✔
Empleado u obrero de empresa pública		No profesional que trabaja por cuenta propia	
Empleado u obrero de empresas privadas		Trabajador(a) doméstico(a)	
Empleador o patrón		Otro (especifique)	
Trabajados(a) para un familiar o no familiar sin paga o ganancia			

P6. Nivel educativo			
Preescolar o inicial		Universitario	
Primario o básico		Postgrado, Maestría o Doctorado	
Secundario o Medio	✔	NC	

P7. Nacionalidad			
Dominicano/a		Extranjero/a (especifique):	

	✔	

P8. ¿Aproximadamente cuánto es el gasto mensual de su hogar?			
Menos de 10,000.00.		30,001.00 a 35,000.00	
10,000.00 a 15,000.00		35,001.00 a 40,000.00	
15,001.00 a 20,000.00	✔	40,001.00 a 45,000.00	
20,001.00 a 25,000.00		Mas de 45,000.00.	
25,001.00 a 30,000.00		NC	

P9. ¿Cuántos años tiene viviendo en la comunidad?			
Menos de 1		Entre 11 y 15	
Entre 1 y 5		Mas de 15	✔
Entre 6 y 10			

P10. ¿Más o menos cuál es su ingreso mensual?			
Menos de 10,000.00	✔	30,001.00 a 35,000.00	
10,000.00 a 15,000.00		35,001.00 a 40,000.00	
15,001.00 a 20,000.00		40,001.00 a 45,000.00	
20,001.00 a 25,000.00		Mas de 45,000.00.	
25,001.00 a 30,000.00		NC	

P11. De los siguientes riesgos y fuentes de contaminación, ¿Cuáles afectan a la comunidad?			
Respuestas: a) Si b) No c) N/S d) N/C			
Acumulación de basura	No	Música alta de bares, colmados o vecinos	No
Aguas estancadas	No	Pocilga o granja	No
Bomba de gasolina	No	Polvo por calles o carreteras sin pavimentar	No
Cañada con basura o agua contaminada	No	Quema de Basura	No
Congestión de vehículos (taponamiento)	No	Ruido de vehículos y motores	Si
Desechos o residuos de fábrica, taller, hospital	No	Ruidos de fábrica o taller	No
Envasadora de gas	No	Ruidos y/o humos de planta eléctrica	No
Fábrica de productos químicos	No	Vertederos cerca de viviendas	No
Humo o gases de fábrica	No	Otro	No

P12. De los siguientes problemas sociales, ¿Cuáles afectan a la comunidad?			
Respuestas: a) Si b) No c) N/S d) N/C			
Alcoholismo	No	Falta de energía eléctrica	Si
Calles con poca o sin iluminación	No	Falta de escuela	No
Calles mal estado	No	Falta de instalaciones deportiva	No
Congestión y trafico desorganizado	No	Falta trabajo	Si
Delincuencia	No	Problemas con migrantes indocumentados	No
Drogadicción	No	Prostitución	No
Embarazo infantil	No	Otro	No
Falta de agua	No		

P13. De las siguientes organizaciones e instituciones, ¿Cuáles existen en la comunidad?			
Respuestas: a) Si b) No c) N/S d) N/C			
Iglesias	Si	Asociaciones de protección al medio ambiente	No
Junta de Vecinos	Si	Centro de madres	No
Asociación de agricultores	No	Club Cultural y deportivos	No
Asociación de Comerciantes	No	Cooperativas	No
Asociación de estudiantes	No	Grupos de jóvenes	No
Asociación de Mujeres	No	ONGs o fundaciones de desarrollo	No
Asociación de productores	No	Sindicatos	No
Asociación Mutualistas	No	Otro	No

P14. ¿Existe en la comunidad algún área natural que es o deba ser protegida?	
Respuestas: a) Si b) No c) N/S d) N/C	
Fuente hídrica (río, lago, laguna, humedad…)	No
Bosques	No
Otro	NS/NC

P15. De los siguientes riesgos ¿Cuáles son los principales que existen en su comunidad?			
Ciclones	No	Inundaciones	No
Deslizamiento de tierra	No	Terremotos	No
Incendios	No	Otro	No

P16. De las siguientes entidades, ¿Cuáles existen en la comunidad?			
Cruz Roja	No	Sistema 9-1-1	No
Cuerpo de Bomberos	No	Otro	No
Defensa Civil	Si		

II. Percepción sobre el proyecto

P17. ¿Tiene usted conocimiento del proyecto?			
Si		NS/NC	
No	✔		

P18. ¿Considera usted que el proyecto impactara al medio ambiente y su comunidad?			
Si		NS/NC	
No	✔		

P19. ¿Cómo entiende que será este impacto?			
Positivo	✔	NS/NC	
Negativo			

P20. Cuando el proyecto esté funcionando, cree que podría producir:			
Respuestas			
Contaminación de las aguas	No	Incendios	No
Contaminación del aire	No	Otro	NS/NC
Escapes de gases tóxicos	No		

P21. Usted cree que este proyecto puede:			
Generar empleos	Si	Contratar servicios en la comunidad	No
Apoyar el desarrollo de la comunidad	No	Contribuir a usar fuertes de energía menos contaminantes	No
Comprar en negocios locales	No	Proteger al medio ambiente	No

P22. Con la información que tiene sobre este tipo de proyecto o el tipo de proyecto, usted estaría:	
De acuerdo con su ejecución	
De acuerdo con condiciones	
En desacuerdo con su ejecución	
NS/NC	✔

P23. ¿Cuáles son las condiciones?	
Que no afecte el medio ambiente	
Que se contrate la gente de la comunidad	
Otro	

Observaciones:

Encuestador: Ismailyn Mejia Mateo

Supervisor: Fran Cáceres

EMPACA Formulario general

(Resultados a ser usados en: Análisis de Interesados y en el Socioeconómico)

Nombre: Javier Guerrero

Teléfono: 8293143872

Fecha: 44449

Provincia: La Romana

Municipio: Villa Pereira

Sección/Barrio: Villa Pereira

Paraje/sector:

I. Datos demográficos

P1. Edad:	58
P1.1. Rango de edad	
18 a 19	
20 a 29	
30 a 39	
40 a 49	
50 a 59	✔
60 o más	

P2. Sexo	
Masculino	✔
Femenino	

P3. Estado civil			
Casado(a)		Separado de matrimonio legal o religioso	
Unido(a)			
Viudo(a)	✔	Separado(a) de unión libre	
Divorciado(a)		Soltero(a)	

P4. ¿Trabaja usted actualmente?			
Si		No	✔

P5. Tipo de trabajo			
Empleado u obrero del gobierno central o municipal		Profesional que trabaja por cuenta propia	
Empleado u obrero de empresa pública		No profesional que trabaja por cuenta propia	
Empleado u obrero de empresas privadas		Trabajador(a) doméstico(a)	
Empleador o patrón		Otro (especifique)	
Trabajados(a) para un familiar o no familiar sin paga o ganancia			

P6. Nivel educativo			
Preescolar o inicial		Universitario	
Primario o básico		Postgrado, Maestría o Doctorado	
Secundario o Medio	✔	NC	

P7. Nacionalidad			
Dominicano/a	✔	Extranjero/a (especifique):	

P8. ¿Aproximadamente cuánto es el gasto mensual de su hogar?			
Menos de 10,000.00.		30,001.00 a 35,000.00	
10,000.00 a 15,000.00		35,001.00 a 40,000.00	
15,001.00 a 20,000.00	✔	40,001.00 a 45,000.00	
20,001.00 a 25,000.00		Mas de 45,000.00.	
25,001.00 a 30,000.00		NC	

P9. ¿Cuántos años tiene viviendo en la comunidad?			
Menos de 1		Entre 11 y 15	
Entre 1 y 5		Mas de 15	✔
Entre 6 y 10			

P10. ¿Más o menos cuál es su ingreso mensual?			
Menos de 10,000.00	✔	30,001.00 a 35,000.00	
10,000.00 a 15,000.00		35,001.00 a 40,000.00	
15,001.00 a 20,000.00		40,001.00 a 45,000.00	
20,001.00 a 25,000.00		Mas de 45,000.00.	
25,001.00 a 30,000.00		NC	

P11. De los siguientes riesgos y fuentes de contaminación, ¿Cuáles afectan a la comunidad?			
Respuestas:	a) Si b) No c) N/S d) N/C		
Acumulación de basura	No	Música alta de bares, colmados o vecinos	No
Aguas estancadas	No	Pocilga o granja	No
Bomba de gasolina	No	Polvo por calles o carreteras sin pavimentar	No
Cañada con basura o agua contaminada	No	Quema de Basura	No
Congestión de vehículos (taponamiento)	No	Ruido de vehículos y motores	Si
Desechos o residuos de fábrica, taller, hospital	No	Ruidos de fábrica o taller	No
Envasadora de gas	No	Ruidos y/o humos de planta eléctrica	No
Fábrica de productos químicos	No	Vertederos cerca de viviendas	No
Humo o gases de fábrica	No	Otro	No

P12. De los siguientes problemas sociales, ¿Cuáles afectan a la comunidad?			
Respuestas: a) Si b) No c) N/S d) N/C			
Alcoholismo	No	Falta de energía eléctrica	Si
Calles con poca o sin iluminación	No	Falta de escuela	No
Calles mal estado	No	Falta de instalaciones deportiva	No
Congestión y trafico desorganizado	No	Falta trabajo	No
Delincuencia	Si	Problemas con migrantes indocumentados	No
Drogadicción	No	Prostitución	No
Embarazo infantil	No	Otro	No
Falta de agua	No		

P13. De las siguientes organizaciones e instituciones, ¿Cuáles existen en la comunidad?			
Respuestas: a) Si b) No c) N/S d) N/C			
Iglesias	Si	Asociaciones de protección al medio ambiente	No
Junta de Vecinos	No	Centro de madres	No
Asociación de agricultores	No	Club Cultural y deportivos	No
Asociación de Comerciantes	No	Cooperativas	No
Asociación de estudiantes	No	Grupos de jóvenes	No
Asociación de Mujeres	No	ONGs o fundaciones de desarrollo	No
Asociación de productores	No	Sindicatos	No
Asociación Mutualistas	No	Otro	No

P14. ¿Existe en la comunidad algún área natural que es o deba ser protegida?	
Respuestas: a) Si b) No c) N/S d) N/C	
Fuente hídrica (río, lago, laguna, humedad…)	No
Bosques	No
Otro	NS/NC

P15. De los siguientes riesgos ¿Cuáles son los principales que existen en su comunidad?			
Ciclones	No	Inundaciones	No
Deslizamiento de tierra	No	Terremotos	No
Incendios	No	Otro	No

P16. De las siguientes entidades, ¿Cuáles existen en la comunidad?			
Cruz Roja	No	Sistema 9-1-1	No
Cuerpo de Bomberos	Si	Otro	No
Defensa Civil	No		

II. Percepción sobre el proyecto

P17. ¿Tiene usted conocimiento del proyecto?			
Si		NS/NC	
No	✔		

P18. ¿Considera usted que el proyecto impactara al medio ambiente y su comunidad?			
Si		NS/NC	
No	✔		

P19. ¿Cómo entiende que será este impacto?			
Positivo	✔	NS/NC	
Negativo			

P20. Cuando el proyecto esté funcionando, cree que podría producir:			
Respuestas			
Contaminación de las aguas	No	Incendios	No
Contaminación del aire	No	Otro	NS/NC
Escapes de gases tóxicos	No		

P21. Usted cree que este proyecto puede:			
Generar empleos	Si	Contratar servicios en la comunidad	No
Apoyar el desarrollo de la comunidad	No	Contribuir a usar fuertes de energía menos contaminantes	No
Comprar en negocios locales	No	Proteger al medio ambiente	No

P22. Con la información que tiene sobre este tipo de proyecto o el tipo de proyecto, usted estaría:	
De acuerdo con su ejecución	
De acuerdo con condiciones	
En desacuerdo con su ejecución	
NS/NC	✔

P23. ¿Cuáles son las condiciones?	
Que no afecte el medio ambiente	
Que se contrate la gente de la comunidad	
Otro	

Observaciones:

Encuestador: Ismailyn Mejia Mateo

Supervisor: Fran Cáceres

EMPACA Formulario general

(Resultados a ser usados en: Análisis de Interesados y en el Socioeconómico)

Nombre: María urbaez

Teléfono: 8492558712

Fecha: 44449

Provincia: La Romana

Municipio: Villa Pereira

Sección/Barrio: Villa Pereira

Paraje/sector:

I. Datos demográficos

P1. Edad:	26
P1.1. Rango de edad	
18 a 19	
20 a 29	✔
30 a 39	
40 a 49	
50 a 59	
60 o más	

P2. Sexo	
Masculino	
Femenino	✔

P3. Estado civil			
Casado(a)	✔	Separado de matrimonio legal o religioso	
Unido(a)			
Viudo(a)		Separado(a) de unión libre	
Divorciado(a)		Soltero(a)	

P4. ¿Trabaja usted actualmente?			
Si	✔	No	

P5. Tipo de trabajo			
Empleado u obrero del gobierno central o municipal	✔	Profesional que trabaja por cuenta propia	
Empleado u obrero de empresa pública		No profesional que trabaja por cuenta propia	
Empleado u obrero de empresas privadas		Trabajador(a) doméstico(a)	
Empleador o patrón		Otro (especifique)	
Trabajados(a) para un familiar o no familiar sin paga o ganancia			

P6. Nivel educativo			
Preescolar o inicial		Universitario	
Primario o básico		Postgrado, Maestría o Doctorado	
Secundario o Medio	✔	NC	

P7. Nacionalidad			
Dominicano/a	✔	Extranjero/a (especifique):	

P8. ¿Aproximadamente cuánto es el gasto mensual de su hogar?			
Menos de 10,000.00.		30,001.00 a 35,000.00	
10,000.00 a 15,000.00	✔	35,001.00 a 40,000.00	
15,001.00 a 20,000.00		40,001.00 a 45,000.00	
20,001.00 a 25,000.00		Mas de 45,000.00.	
25,001.00 a 30,000.00		NC	

P9. ¿Cuántos años tiene viviendo en la comunidad?			
Menos de 1		Entre 11 y 15	
Entre 1 y 5		Mas de 15	
Entre 6 y 10	✔		

P10. ¿Más o menos cuál es su ingreso mensual?			
Menos de 10,000.00		30,001.00 a 35,000.00	
10,000.00 a 15,000.00		35,001.00 a 40,000.00	
15,001.00 a 20,000.00	✔	40,001.00 a 45,000.00	
20,001.00 a 25,000.00		Mas de 45,000.00.	
25,001.00 a 30,000.00		NC	

P11. De los siguientes riesgos y fuentes de contaminación, ¿Cuáles afectan a la comunidad?			
Respuestas: a) Si b) No c) N/S d) N/C			
Acumulación de basura	No	Música alta de bares, colmados o vecinos	No
Aguas estancadas	Si	Pocilga o granja	No
Bomba de gasolina	No	Polvo por calles o carreteras sin pavimentar	No
Cañada con basura o agua contaminada	No	Quema de Basura	No
Congestión de vehículos (taponamiento)	No	Ruido de vehículos y motores	No
Desechos o residuos de fábrica, taller, hospital	No	Ruidos de fábrica o taller	No
Envasadora de gas	No	Ruidos y/o humos de planta eléctrica	No
Fábrica de productos químicos	No	Vertederos cerca de viviendas	No
Humo o gases de fábrica	No	Otro	No

P12. De los siguientes problemas sociales, ¿Cuáles afectan a la comunidad?			
Respuestas: a) Si b) No c) N/S d) N/C			
Alcoholismo	No	Falta de energía eléctrica	Si
Calles con poca o sin iluminación	No	Falta de escuela	No
Calles mal estado	No	Falta de instalaciones deportiva	No
Congestión y trafico desorganizado	No	Falta trabajo	No
Delincuencia	No	Problemas con migrantes indocumentados	No
Drogadicción	No	Prostitución	No
Embarazo infantil	No	Otro	No
Falta de agua	Si		

P13. De las siguientes organizaciones e instituciones, ¿Cuáles existen en la comunidad?			
Respuestas: a) Si b) No c) N/S d) N/C			
Iglesias	Si	Asociaciones de protección al medio ambiente	No
Junta de Vecinos	No	Centro de madres	No
Asociación de agricultores	No	Club Cultural y deportivos	No
Asociación de Comerciantes	No	Cooperativas	No
Asociación de estudiantes	No	Grupos de jóvenes	No
Asociación de Mujeres	No	ONGs o fundaciones de desarrollo	No
Asociación de productores	No	Sindicatos	No
Asociación Mutualistas	No	Otro	No

P14. ¿Existe en la comunidad algún área natural que es o deba ser protegida?	
Respuestas: a) Si b) No c) N/S d) N/C	
Fuente hídrica (río, lago, laguna, humedad…)	No
Bosques	No
Otro	NS/NC

P15. De los siguientes riesgos ¿Cuáles son los principales que existen en su comunidad?			
Ciclones	No	Inundaciones	No
Deslizamiento de tierra	No	Terremotos	No
Incendios	No	Otro	No

P16. De las siguientes entidades, ¿Cuáles existen en la comunidad?			
Cruz Roja	No	Sistema 9-1-1	Si
Cuerpo de Bomberos	No	Otro	No
Defensa Civil	No		

II. Percepción sobre el proyecto

P17. ¿Tiene usted conocimiento del proyecto?			
Si	✔	NS/NC	
No			

P18. ¿Considera usted que el proyecto impactara al medio ambiente y su comunidad?			
Si		NS/NC	
No	✔		

P19. ¿Cómo entiende que será este impacto?			
Positivo	✔	NS/NC	
Negativo			

P20. Cuando el proyecto esté funcionando, cree que podría producir:			
Respuestas			
Contaminación de las aguas	No	Incendios	No
Contaminación del aire	No	Otro	NS/NC
Escapes de gases tóxicos	No		

P21. Usted cree que este proyecto puede:			
Generar empleos	Si	Contratar servicios en la comunidad	No
Apoyar el desarrollo de la comunidad	No	Contribuir a usar fuertes de energía menos contaminantes	No
Comprar en negocios locales	No	Proteger al medio ambiente	No

P22. Con la información que tiene sobre este tipo de proyecto o el tipo de proyecto, usted estaría:	
De acuerdo con su ejecución	✔
De acuerdo con condiciones	
En desacuerdo con su ejecución	
NS/NC	

P23. ¿Cuáles son las condiciones?	
Que no afecte el medio ambiente	
Que se contrate la gente de la comunidad	
Otro	

Observaciones:

Encuestador: Ismailyn Mejia Mateo

Supervisor: Fran Cáceres

EMPACA Formulario general

(Resultados a ser usados en: Análisis de Interesados y en el Socioeconómico)

Nombre: Altagracia Reyes

Teléfono: 8291475821

Fecha: 44449

Provincia: La Romana

Municipio: Villa Pereira

Sección/Barrio: Villa Pereira

Paraje/sector:

I. Datos demográficos

P1. Edad:	47
P1.1. Rango de edad	
18 a 19	
20 a 29	
30 a 39	✔
40 a 49	
50 a 59	
60 o más	

P2. Sexo	
Masculino	
Femenino	✔

P3. Estado civil			
Casado(a)		Separado de matrimonio legal o religioso	
Unido(a)			
Viudo(a)		Separado(a) de unión libre	
Divorciado(a)	✔	Soltero(a)	

P4. ¿Trabaja usted actualmente?			
Si		No	✔

P5. Tipo de trabajo			
Empleado u obrero del gobierno central o municipal		Profesional que trabaja por cuenta propia	
Empleado u obrero de empresa pública		No profesional que trabaja por cuenta propia	
Empleado u obrero de empresas privadas		Trabajador(a) doméstico(a)	
Empleador o patrón		Otro (especifique)	
Trabajados(a) para un familiar o no familiar sin paga o ganancia			

P6. Nivel educativo			
Preescolar o inicial		Universitario	
Primario o básico		Postgrado, Maestría o Doctorado	
Secundario o Medio	✔	NC	

P7. Nacionalidad			
Dominicano/a	✔	Extranjero/a (especifique):	

P8. ¿Aproximadamente cuánto es el gasto mensual de su hogar?			
Menos de 10,000.00.		30,001.00 a 35,000.00	
10,000.00 a 15,000.00		35,001.00 a 40,000.00	
15,001.00 a 20,000.00	✔	40,001.00 a 45,000.00	
20,001.00 a 25,000.00		Mas de 45,000.00.	
25,001.00 a 30,000.00		NC	

P9. ¿Cuántos años tiene viviendo en la comunidad?			
Menos de 1		Entre 11 y 15	✔
Entre 1 y 5		Mas de 15	
Entre 6 y 10			

P10. ¿Más o menos cuál es su ingreso mensual?			
Menos de 10,000.00	✔	30,001.00 a 35,000.00	
10,000.00 a 15,000.00		35,001.00 a 40,000.00	
15,001.00 a 20,000.00		40,001.00 a 45,000.00	
20,001.00 a 25,000.00		Mas de 45,000.00.	
25,001.00 a 30,000.00		NC	

P11. De los siguientes riesgos y fuentes de contaminación, ¿Cuáles afectan a la comunidad?			
Respuestas:	a) Si b) No c) N/S d) N/C		
Acumulación de basura	No	Música alta de bares, colmados o vecinos	No
Aguas estancadas	No	Pocilga o granja	No
Bomba de gasolina	No	Polvo por calles o carreteras sin pavimentar	No
Cañada con basura o agua contaminada	No	Quema de Basura	No
Congestión de vehículos (taponamiento)	No	Ruido de vehículos y motores	Si
Desechos o residuos de fábrica, taller, hospital	No	Ruidos de fábrica o taller	No
Envasadora de gas	No	Ruidos y/o humos de planta eléctrica	No
Fábrica de productos químicos	No	Vertederos cerca de viviendas	No
Humo o gases de fábrica	No	Otro	No

P12. De los siguientes problemas sociales, ¿Cuáles afectan a la comunidad?			
Respuestas:	a) Si b) No c) N/S d) N/C		
Alcoholismo	No	Falta de energía eléctrica	Si
Calles con poca o sin iluminación	No	Falta de escuela	No
Calles mal estado	No	Falta de instalaciones deportiva	No
Congestión y trafico desorganizado	No	Falta trabajo	Si
Delincuencia	No	Problemas con migrantes indocumentados	No
Drogadicción	No	Prostitución	No
Embarazo infantil	No	Otro	No
Falta de agua	Si		

P13. De las siguientes organizaciones e instituciones, ¿Cuáles existen en la comunidad?			
Respuestas:	a) Si b) No c) N/S d) N/C		
Iglesias	Si	Asociaciones de protección al medio ambiente	No
Junta de Vecinos	No	Centro de madres	No
Asociación de agricultores	No	Club Cultural y deportivos	No
Asociación de Comerciantes	No	Cooperativas	No
Asociación de estudiantes	No	Grupos de jóvenes	No
Asociación de Mujeres	No	ONGs o fundaciones de desarrollo	No
Asociación de productores	No	Sindicatos	No
Asociación Mutualistas	No	Otro	No

P14. ¿Existe en la comunidad algún área natural que es o deba ser protegida?	
Respuestas: a) Si b) No c) N/S d) N/C	
Fuente hídrica (río, lago, laguna, humedad…)	No
Bosques	No
Otro	NS/NC

P15. De los siguientes riesgos ¿Cuáles son los principales que existen en su comunidad?			
Ciclones	No	Inundaciones	No
Deslizamiento de tierra	No	Terremotos	No
Incendios	No	Otro	No

P16. De las siguientes entidades, ¿Cuáles existen en la comunidad?			
Cruz Roja	No	Sistema 9-1-1	Si
Cuerpo de Bomberos	No	Otro	No
Defensa Civil	No		

II. Percepción sobre el proyecto

P17. ¿Tiene usted conocimiento del proyecto?			
Si		NS/NC	
No	✔		

P18. ¿Considera usted que el proyecto impactara al medio ambiente y su comunidad?			
Si		NS/NC	
No	✔		

P19. ¿Cómo entiende que será este impacto?			
Positivo	✔	NS/NC	
Negativo			

P20. Cuando el proyecto esté funcionando, cree que podría producir:			
Respuestas			
Contaminación de las aguas	NS/NC	Incendios	No
Contaminación del aire	No	Otro	NS/NC
Escapes de gases tóxicos	No		

P21. Usted cree que este proyecto puede:			
Generar empleos	Si	Contratar servicios en la comunidad	No
Apoyar el desarrollo de la comunidad	No	Contribuir a usar fuertes de energía menos contaminantes	No
Comprar en negocios locales	No	Proteger al medio ambiente	No

P22. Con la información que tiene sobre este tipo de proyecto o el tipo de proyecto, usted estaría:	
De acuerdo con su ejecución	
De acuerdo con condiciones	
En desacuerdo con su ejecución	
NS/NC	✔

P23. ¿Cuáles son las condiciones?	
Que no afecte el medio ambiente	
Que se contrate la gente de la comunidad	
Otro	

Observaciones:

Encuestador: Ismailyn Mejia Mateo

Supervisor: Fran Cáceres

EMPACA Formulario general

(Resultados a ser usados en: Análisis de Interesados y en el Socioeconómico)

Nombre: Jorge Morel

Teléfono: 8091507889

Fecha: 44449

Provincia: La Romana

Municipio: Villa Pereira

Sección/Barrio: Villa Pereira

Paraje/sector:

I. Datos demográficos

P1. Edad:	29
P1.1. Rango de edad	
18 a 19	
20 a 29	✔
30 a 39	
40 a 49	
50 a 59	
60 o más	

P2. Sexo	
Masculino	✔
Femenino	

P3. Estado civil			
Casado(a)		Separado de matrimonio legal o religioso	
Unido(a)			
Viudo(a)		Separado(a) de unión libre	✔
Divorciado(a)		Soltero(a)	

P4. ¿Trabaja usted actualmente?			
Si	✔	No	

P5. Tipo de trabajo			
Empleado u obrero del gobierno central o municipal		Profesional que trabaja por cuenta propia	✔✔
Empleado u obrero de empresa pública		No profesional que trabaja por cuenta propia	
Empleado u obrero de empresas privadas		Trabajador(a) doméstico(a)	
Empleador o patrón		Otro (especifique)	
Trabajados(a) para un familiar o no familiar sin paga o ganancia			

P6. Nivel educativo			
Preescolar o inicial		Universitario	
Primario o básico		Postgrado, Maestría o Doctorado	
Secundario o Medio	✔	NC	

P7. Nacionalidad			
Dominicano/a		Extranjero/a (especifique):	
	✔		

P8. ¿Aproximadamente cuánto es el gasto mensual de su hogar?			
Menos de 10,000.00.	✔	30,001.00 a 35,000.00	
10,000.00 a 15,000.00		35,001.00 a 40,000.00	
15,001.00 a 20,000.00		40,001.00 a 45,000.00	
20,001.00 a 25,000.00		Mas de 45,000.00.	
25,001.00 a 30,000.00		NC	

P9. ¿Cuántos años tiene viviendo en la comunidad?			
Menos de 1		Entre 11 y 15	
Entre 1 y 5		Mas de 15	
Entre 6 y 10	✔		

P10. ¿Más o menos cuál es su ingreso mensual?			
Menos de 10,000.00	✔	30,001.00 a 35,000.00	
10,000.00 a 15,000.00		35,001.00 a 40,000.00	
15,001.00 a 20,000.00		40,001.00 a 45,000.00	
20,001.00 a 25,000.00		Mas de 45,000.00.	
25,001.00 a 30,000.00		NC	

P11. De los siguientes riesgos y fuentes de contaminación, ¿Cuáles afectan a la comunidad?			
Respuestas: a) Si b) No c) N/S d) N/C			
Acumulación de basura	No	Música alta de bares, colmados o vecinos	No
Aguas estancadas	Si	Pocilga o granja	No
Bomba de gasolina	No	Polvo por calles o carreteras sin pavimentar	No
Cañada con basura o agua contaminada	No	Quema de Basura	No
Congestión de vehículos (taponamiento)	No	Ruido de vehículos y motores	Si
Desechos o residuos de fábrica, taller, hospital	No	Ruidos de fábrica o taller	No
Envasadora de gas	No	Ruidos y/o humos de planta eléctrica	No
Fábrica de productos químicos	No	Vertederos cerca de viviendas	No
Humo o gases de fábrica	No	Otro	No

P12. De los siguientes problemas sociales, ¿Cuáles afectan a la comunidad?			
Respuestas: a) Si b) No c) N/S d) N/C			
Alcoholismo	Si	Falta de energía eléctrica	No
Calles con poca o sin iluminación	No	Falta de escuela	No
Calles mal estado	No	Falta de instalaciones deportiva	No
Congestión y trafico desorganizado	No	Falta trabajo	No
Delincuencia	Si	Problemas con migrantes indocumentados	No
Drogadicción	Si	Prostitución	No
Embarazo infantil	Si	Otro	No
Falta de agua	No		

P13. De las siguientes organizaciones e instituciones, ¿Cuáles existen en la comunidad?			
Respuestas: a) Si b) No c) N/S d) N/C			
Iglesias	No	Asociaciones de protección al medio ambiente	No
Junta de Vecinos	No	Centro de madres	No
Asociación de agricultores	No	Club Cultural y deportivos	No
Asociación de Comerciantes	No	Cooperativas	Si
Asociación de estudiantes	No	Grupos de jóvenes	No
Asociación de Mujeres	No	ONGs o fundaciones de desarrollo	No
Asociación de productores	No	Sindicatos	No
Asociación Mutualistas	No	Otro	No

P14. ¿Existe en la comunidad algún área natural que es o deba ser protegida?	
Respuestas: a) Si b) No c) N/S d) N/C	
Fuente hídrica (río, lago, laguna, humedad…)	No
Bosques	No
Otro	NS/NC

P15. De los siguientes riesgos ¿Cuáles son los principales que existen en su comunidad?			
Ciclones	No	Inundaciones	No
Deslizamiento de tierra	No	Terremotos	No
Incendios	No	Otro	No

P16. De las siguientes entidades, ¿Cuáles existen en la comunidad?			
Cruz Roja	No	Sistema 9-1-1	Si
Cuerpo de Bomberos	No	Otro	No
Defensa Civil	No		

II. Percepción sobre el proyecto

P17. ¿Tiene usted conocimiento del proyecto?			
Si	✔	NS/NC	
No			

P18. ¿Considera usted que el proyecto impactara al medio ambiente y su comunidad?			
Si		NS/NC	
No	✔		

P19. ¿Cómo entiende que será este impacto?			
Positivo	✔	NS/NC	
Negativo			

P20. Cuando el proyecto esté funcionando, cree que podría producir:			
Respuestas			
Contaminación de las aguas	No	Incendios	No
Contaminación del aire	NS/NC	Otro	NS/NC
Escapes de gases tóxicos	No		

P21. Usted cree que este proyecto puede:			
Generar empleos	Si	Contratar servicios en la comunidad	No
Apoyar el desarrollo de la comunidad	No	Contribuir a usar fuertes de energía menos contaminantes	No
Comprar en negocios locales	No	Proteger al medio ambiente	No

P22. Con la información que tiene sobre este tipo de proyecto o el tipo de proyecto, usted estaría:	
De acuerdo con su ejecución	✔
De acuerdo con condiciones	
En desacuerdo con su ejecución	
NS/NC	

P23. ¿Cuáles son las condiciones?	
Que no afecte el medio ambiente	
Que se contrate la gente de la comunidad	
Otro	

Observaciones:

Encuestador: Ismailyn Mejia Mateo

Supervisor: Fran Cáceres

EMPACA Formulario general

(Resultados a ser usados en: Análisis de Interesados y en el Socioeconómico)

Nombre: Junior Plasencia

Teléfono: 8297892228

Fecha: 44449

Provincia: La Romana

Municipio: Villa Pereira

Sección/Barrio: Villa Pereira

Paraje/sector:

I. Datos demográficos

P1. Edad:	38
P1.1. Rango de edad	
18 a 19	
20 a 29	
30 a 39	✔
40 a 49	
50 a 59	
60 o más	

P2. Sexo	
Masculino	✔
Femenino	

P3. Estado civil			
Casado(a)		Separado de matrimonio legal o religioso	
Unido(a)	✔		
Viudo(a)		Separado(a) de unión libre	
Divorciado(a)		Soltero(a)	

P4. ¿Trabaja usted actualmente?			
Si		No	✔

P5. Tipo de trabajo			
Empleado u obrero del gobierno central o municipal		Profesional que trabaja por cuenta propia	
Empleado u obrero de empresa pública		No profesional que trabaja por cuenta propia	
Empleado u obrero de empresas privadas		Trabajador(a) doméstico(a)	
Empleador o patrón		Otro (especifique)	
Trabajados(a) para un familiar o no familiar sin paga o ganancia			

P6. Nivel educativo			
Preescolar o inicial		Universitario	
Primario o básico		Postgrado, Maestría o Doctorado	
Secundario o Medio	✔	NC	

P7. Nacionalidad			
Dominicano/a	✔	Extranjero/a (especifique):	

P8. ¿Aproximadamente cuánto es el gasto mensual de su hogar?			
Menos de 10,000.00.		30,001.00 a 35,000.00	
10,000.00 a 15,000.00	✔	35,001.00 a 40,000.00	
15,001.00 a 20,000.00		40,001.00 a 45,000.00	
20,001.00 a 25,000.00		Mas de 45,000.00.	
25,001.00 a 30,000.00		NC	

P9. ¿Cuántos años tiene viviendo en la comunidad?			
Menos de 1		Entre 11 y 15	✔
Entre 1 y 5		Mas de 15	
Entre 6 y 10			

P10. ¿Más o menos cuál es su ingreso mensual?			
Menos de 10,000.00	✔	30,001.00 a 35,000.00	
10,000.00 a 15,000.00		35,001.00 a 40,000.00	
15,001.00 a 20,000.00		40,001.00 a 45,000.00	
20,001.00 a 25,000.00		Mas de 45,000.00.	
25,001.00 a 30,000.00		NC	

P11. De los siguientes riesgos y fuentes de contaminación, ¿Cuáles afectan a la comunidad?			
Respuestas:	a) Si b) No c) N/S d) N/C		
Acumulación de basura	No	Música alta de bares, colmados o vecinos	No
Aguas estancadas	Si	Pocilga o granja	No
Bomba de gasolina	No	Polvo por calles o carreteras sin pavimentar	No
Cañada con basura o agua contaminada	No	Quema de Basura	No
Congestión de vehículos (taponamiento)	No	Ruido de vehículos y motores	No
Desechos o residuos de fábrica, taller, hospital	No	Ruidos de fábrica o taller	No
Envasadora de gas	No	Ruidos y/o humos de planta eléctrica	No
Fábrica de productos químicos	No	Vertederos cerca de viviendas	No
Humo o gases de fábrica	No	Otro	No

P12. De los siguientes problemas sociales, ¿Cuáles afectan a la comunidad?			
Respuestas: a) Si b) No c) N/S d) N/C			
Alcoholismo	Si	Falta de energía eléctrica	No
Calles con poca o sin iluminación	No	Falta de escuela	No
Calles mal estado	No	Falta de instalaciones deportiva	No
Congestión y trafico desorganizado	No	Falta trabajo	No
Delincuencia	Si	Problemas con migrantes indocumentados	No
Drogadicción	No	Prostitución	No
Embarazo infantil	No	Otro	No
Falta de agua	No		

P13. De las siguientes organizaciones e instituciones, ¿Cuáles existen en la comunidad?			
Respuestas: a) Si b) No c) N/S d) N/C			
Iglesias	Si	Asociaciones de protección al medio ambiente	No
Junta de Vecinos	No	Centro de madres	No
Asociación de agricultores	No	Club Cultural y deportivos	No
Asociación de Comerciantes	No	Cooperativas	No
Asociación de estudiantes	No	Grupos de jóvenes	No
Asociación de Mujeres	No	ONGs o fundaciones de desarrollo	No
Asociación de productores	No	Sindicatos	No
Asociación Mutualistas	No	Otro	No

P14. ¿Existe en la comunidad algún área natural que es o deba ser protegida?	
Respuestas: a) Si b) No c) N/S d) N/C	
Fuente hídrica (río, lago, laguna, humedad…)	No
Bosques	No
Otro	NS/NC

P15. De los siguientes riesgos ¿Cuáles son los principales que existen en su comunidad?			
Ciclones	No	Inundaciones	No
Deslizamiento de tierra	No	Terremotos	No
Incendios	No	Otro	No

P16. De las siguientes entidades, ¿Cuáles existen en la comunidad?			
Cruz Roja	No	Sistema 9-1-1	No
Cuerpo de Bomberos	Si	Otro	No
Defensa Civil	No		

II. Percepción sobre el proyecto

P17. ¿Tiene usted conocimiento del proyecto?			
Si		NS/NC	
No	✔		

P18. ¿Considera usted que el proyecto impactara al medio ambiente y su comunidad?			
Si		NS/NC	
No	✔		

P19. ¿Cómo entiende que será este impacto?			
Positivo	✔	NS/NC	
Negativo			

P20. Cuando el proyecto esté funcionando, cree que podría producir:			
Respuestas			
Contaminación de las aguas	No	Incendios	No
Contaminación del aire	No	Otro	NS/NC
Escapes de gases tóxicos	No		

P21. Usted cree que este proyecto puede:			
Generar empleos	Si	Contratar servicios en la comunidad	No
Apoyar el desarrollo de la comunidad	No	Contribuir a usar fuertes de energía menos contaminantes	No
Comprar en negocios locales	No	Proteger al medio ambiente	No

P22. Con la información que tiene sobre este tipo de proyecto o el tipo de proyecto, usted estaría:	
De acuerdo con su ejecución	
De acuerdo con condiciones	
En desacuerdo con su ejecución	
NS/NC	✔

P23. ¿Cuáles son las condiciones?	
Que no afecte el medio ambiente	
Que se contrate la gente de la comunidad	
Otro	

Observaciones:

Encuestador: Ismailyn Mejia Mateo

Supervisor: Fran Cáceres

EMPACA Formulario general

(Resultados a ser usados en: Análisis de Interesados y en el Socioeconómico)

Nombre: Juan Jose

Teléfono: 8092362323

Fecha: 44449

Provincia: La Romana

Municipio: Villa Pereira

Sección/Barrio: Villa Pereira

Paraje/sector:

I. Datos demográficos

P1. Edad:	28
P1.1. Rango de edad	
18 a 19	
20 a 29	✔
30 a 39	
40 a 49	
50 a 59	
60 o más	

P2. Sexo	
Masculino	✔
Femenino	

P3. Estado civil			
Casado(a)		Separado de matrimonio legal o religioso	
Unido(a)	✔		
Viudo(a)		Separado(a) de unión libre	
Divorciado(a)		Soltero(a)	

P4. ¿Trabaja usted actualmente?			
Si		No	✔

P5. Tipo de trabajo			
Empleado u obrero del gobierno central o municipal		Profesional que trabaja por cuenta propia	
Empleado u obrero de empresa pública		No profesional que trabaja por cuenta propia	
Empleado u obrero de empresas privadas		Trabajador(a) doméstico(a)	
Empleador o patrón		Otro (especifique)	
Trabajados(a) para un familiar o no familiar sin paga o ganancia			

P6. Nivel educativo			
Preescolar o inicial		Universitario	
Primario o básico		Postgrado, Maestría o Doctorado	
Secundario o Medio	✔	NC	

P7. Nacionalidad			
Dominicano/a	✔	Extranjero/a (especifique):	

P8. ¿Aproximadamente cuánto es el gasto mensual de su hogar?			
Menos de 10,000.00.		30,001.00 a 35,000.00	
10,000.00 a 15,000.00		35,001.00 a 40,000.00	
15,001.00 a 20,000.00	✔	40,001.00 a 45,000.00	
20,001.00 a 25,000.00		Mas de 45,000.00.	
25,001.00 a 30,000.00		NC	

P9. ¿Cuántos años tiene viviendo en la comunidad?			
Menos de 1		Entre 11 y 15	
Entre 1 y 5		Mas de 15	
Entre 6 y 10	✔		

P10. ¿Más o menos cuál es su ingreso mensual?			
Menos de 10,000.00	✔	30,001.00 a 35,000.00	
10,000.00 a 15,000.00		35,001.00 a 40,000.00	
15,001.00 a 20,000.00		40,001.00 a 45,000.00	
20,001.00 a 25,000.00		Mas de 45,000.00.	
25,001.00 a 30,000.00		NC	

P11. De los siguientes riesgos y fuentes de contaminación, ¿Cuáles afectan a la comunidad?			
Respuestas:	a) Si b) No c) N/S d) N/C		
Acumulación de basura	No	Música alta de bares, colmados o vecinos	No
Aguas estancadas	Si	Pocilga o granja	No
Bomba de gasolina	No	Polvo por calles o carreteras sin pavimentar	No
Cañada con basura o agua contaminada	No	Quema de Basura	No
Congestión de vehículos (taponamiento)	No	Ruido de vehículos y motores	No
Desechos o residuos de fábrica, taller, hospital	No	Ruidos de fábrica o taller	No
Envasadora de gas	No	Ruidos y/o humos de planta eléctrica	No
Fábrica de productos químicos	No	Vertederos cerca de viviendas	No
Humo o gases de fábrica	No	Otro	No

P12. De los siguientes problemas sociales, ¿Cuáles afectan a la comunidad?			
Respuestas: a) Si b) No c) N/S d) N/C			
Alcoholismo	No	Falta de energía eléctrica	No
Calles con poca o sin iluminación	No	Falta de escuela	No
Calles mal estado	No	Falta de instalaciones deportiva	No
Congestión y trafico desorganizado	No	Falta trabajo	No
Delincuencia	Si	Problemas con migrantes indocumentados	No
Drogadicción	No	Prostitución	No
Embarazo infantil	No	Otro	No
Falta de agua	No		

P13. De las siguientes organizaciones e instituciones, ¿Cuáles existen en la comunidad?			
Respuestas: a) Si b) No c) N/S d) N/C			
Iglesias	Si	Asociaciones de protección al medio ambiente	No
Junta de Vecinos	No	Centro de madres	No
Asociación de agricultores	No	Club Cultural y deportivos	No
Asociación de Comerciantes	No	Cooperativas	No
Asociación de estudiantes	No	Grupos de jóvenes	No
Asociación de Mujeres	No	ONGs o fundaciones de desarrollo	No
Asociación de productores	No	Sindicatos	No
Asociación Mutualistas	No	Otro	No

P14. ¿Existe en la comunidad algún área natural que es o deba ser protegida?	
Respuestas: a) Si b) No c) N/S d) N/C	
Fuente hídrica (río, lago, laguna, humedad…)	No
Bosques	No
Otro	NS/NC

P15. De los siguientes riesgos ¿Cuáles son los principales que existen en su comunidad?			
Ciclones	No	Inundaciones	No
Deslizamiento de tierra	No	Terremotos	No
Incendios	No	Otro	No

P16. De las siguientes entidades, ¿Cuáles existen en la comunidad?			
Cruz Roja	No	Sistema 9-1-1	No
Cuerpo de Bomberos	Si	Otro	No
Defensa Civil	No		

II. Percepción sobre el proyecto

P17. ¿Tiene usted conocimiento del proyecto?			
Si		NS/NC	
No	✔		

P18. ¿Considera usted que el proyecto impactara al medio ambiente y su comunidad?			
Si		NS/NC	
No	✔		

P19. ¿Cómo entiende que será este impacto?			
Positivo	✔	NS/NC	
Negativo			

P20. Cuando el proyecto esté funcionando, cree que podría producir:			
Respuestas			
Contaminación de las aguas	No	Incendios	No
Contaminación del aire	No	Otro	NS/NC
Escapes de gases tóxicos	No		

P21. Usted cree que este proyecto puede:			
Generar empleos	Si	Contratar servicios en la comunidad	No
Apoyar el desarrollo de la comunidad	No	Contribuir a usar fuertes de energía menos contaminantes	No
Comprar en negocios locales	No	Proteger al medio ambiente	No

P22. Con la información que tiene sobre este tipo de proyecto o el tipo de proyecto, usted estaría:	
De acuerdo con su ejecución	
De acuerdo con condiciones	
En desacuerdo con su ejecución	
NS/NC	✔

P23. ¿Cuáles son las condiciones?	
Que no afecte el medio ambiente	
Que se contrate la gente de la comunidad	
Otro	

Observaciones:

Encuestador: Ismailyn Mejia Mateo

Supervisor: Fran Cáceres

EMPACA Formulario general

(Resultados a ser usados en: Análisis de Interesados y en el Socioeconómico)

Nombre: Yendy Olivo

Teléfono: 8298734859

Fecha: 44449

Provincia: La Romana

Municipio: Villa Pereira

Sección/Barrio: Villa Pereira

Paraje/sector:

I. Datos demográficos

P1. Edad:	36
P1.1. Rango de edad	
18 a 19	
20 a 29	
30 a 39	✔
40 a 49	
50 a 59	
60 o más	

P2. Sexo	
Masculino	
Femenino	✔

P3. Estado civil			
Casado(a)		Separado de matrimonio legal o religioso	
Unido(a)			
Viudo(a)		Separado(a) de unión libre	
Divorciado(a)		Soltero(a)	✔

P4. ¿Trabaja usted actualmente?			
Si		No	✔

P5. Tipo de trabajo			
Empleado u obrero del gobierno central o municipal		Profesional que trabaja por cuenta propia	
Empleado u obrero de empresa pública		No profesional que trabaja por cuenta propia	
Empleado u obrero de empresas privadas		Trabajador(a) doméstico(a)	
Empleador o patrón		Otro (especifique)	
Trabajados(a) para un familiar o no familiar sin paga o ganancia			

P6. Nivel educativo			
Preescolar o inicial		Universitario	
Primario o básico		Postgrado, Maestría o Doctorado	
Secundario o Medio	✔	NC	

P7. Nacionalidad			
Dominicano/a	✔	Extranjero/a (especifique):	

P8. ¿Aproximadamente cuánto es el gasto mensual de su hogar?			
Menos de 10,000.00.		30,001.00 a 35,000.00	
10,000.00 a 15,000.00	✔	35,001.00 a 40,000.00	
15,001.00 a 20,000.00		40,001.00 a 45,000.00	
20,001.00 a 25,000.00		Mas de 45,000.00.	
25,001.00 a 30,000.00		NC	

P9. ¿Cuántos años tiene viviendo en la comunidad?			
Menos de 1		Entre 11 y 15	
Entre 1 y 5		Mas de 15	
Entre 6 y 10	✔		

P10. ¿Más o menos cuál es su ingreso mensual?			
Menos de 10,000.00		30,001.00 a 35,000.00	
10,000.00 a 15,000.00		35,001.00 a 40,000.00	
15,001.00 a 20,000.00	✔	40,001.00 a 45,000.00	
20,001.00 a 25,000.00		Mas de 45,000.00.	
25,001.00 a 30,000.00		NC	

P11. De los siguientes riesgos y fuentes de contaminación, ¿Cuáles afectan a la comunidad?			
Respuestas: a) Si b) No c) N/S d) N/C			
Acumulación de basura	No	Música alta de bares, colmados o vecinos	No
Aguas estancadas	No	Pocilga o granja	No
Bomba de gasolina	No	Polvo por calles o carreteras sin pavimentar	No
Cañada con basura o agua contaminada	No	Quema de Basura	No
Congestión de vehículos (taponamiento)	No	Ruido de vehículos y motores	Si
Desechos o residuos de fábrica, taller, hospital	No	Ruidos de fábrica o taller	No
Envasadora de gas	No	Ruidos y/o humos de planta eléctrica	No
Fábrica de productos químicos	No	Vertederos cerca de viviendas	No
Humo o gases de fábrica	No	Otro	No

P12. De los siguientes problemas sociales, ¿Cuáles afectan a la comunidad?			
Respuestas: a) Si b) No c) N/S d) N/C			
Alcoholismo	No	Falta de energía eléctrica	No
Calles con poca o sin iluminación	No	Falta de escuela	No
Calles mal estado	No	Falta de instalaciones deportiva	No
Congestión y trafico desorganizado	No	Falta trabajo	Si
Delincuencia	Si	Problemas con migrantes indocumentados	No
Drogadicción	No	Prostitución	No
Embarazo infantil	No	Otro	No
Falta de agua	No		

P13. De las siguientes organizaciones e instituciones, ¿Cuáles existen en la comunidad?			
Respuestas: a) Si b) No c) N/S d) N/C			
Iglesias	Si	Asociaciones de protección al medio ambiente	No
Junta de Vecinos	No	Centro de madres	No
Asociación de agricultores	No	Club Cultural y deportivos	No
Asociación de Comerciantes	No	Cooperativas	No
Asociación de estudiantes	No	Grupos de jóvenes	No
Asociación de Mujeres	No	ONGs o fundaciones de desarrollo	No
Asociación de productores	No	Sindicatos	No
Asociación Mutualistas	No	Otro	No

P14. ¿Existe en la comunidad algún área natural que es o deba ser protegida?	
Respuestas: a) Si b) No c) N/S d) N/C	
Fuente hídrica (río, lago, laguna, humedad…)	No
Bosques	No
Otro	NS/NC

P15. De los siguientes riesgos ¿Cuáles son los principales que existen en su comunidad?			
Ciclones	No	Inundaciones	No
Deslizamiento de tierra	No	Terremotos	No
Incendios	No	Otro	No

P16. De las siguientes entidades, ¿Cuáles existen en la comunidad?			
Cruz Roja	No	Sistema 9-1-1	No
Cuerpo de Bomberos	Si	Otro	No
Defensa Civil	No		

II. Percepción sobre el proyecto

P17. ¿Tiene usted conocimiento del proyecto?			
Si		NS/NC	
No	✔		

P18. ¿Considera usted que el proyecto impactara al medio ambiente y su comunidad?			
Si		NS/NC	
No	✔		

P19. ¿Cómo entiende que será este impacto?			
Positivo	✔	NS/NC	
Negativo			

P20. Cuando el proyecto esté funcionando, cree que podría producir:			
Respuestas			
Contaminación de las aguas	No	Incendios	No
Contaminación del aire	No	Otro	NS/NC
Escapes de gases tóxicos	No		

P21. Usted cree que este proyecto puede:			
Generar empleos	Si	Contratar servicios en la comunidad	No
Apoyar el desarrollo de la comunidad	No	Contribuir a usar fuertes de energía menos contaminantes	No
Comprar en negocios locales	No	Proteger al medio ambiente	No

P22. Con la información que tiene sobre este tipo de proyecto o el tipo de proyecto, usted estaría:	
De acuerdo con su ejecución	
De acuerdo con condiciones	
En desacuerdo con su ejecución	
NS/NC	✔

P23. ¿Cuáles son las condiciones?	
Que no afecte el medio ambiente	
Que se contrate la gente de la comunidad	
Otro	

Observaciones:

Encuestador: Ismailyn Mejia Mateo

Supervisor: Fran Cáceres

EMPACA Formulario general

(Resultados a ser usados en: Análisis de Interesados y en el Socioeconómico)

Nombre: William Pérez

Teléfono: 8492667458

Fecha: 44449

Provincia: La Romana

Municipio: Villa Pereira

Sección/Barrio: Villa Pereira

Paraje/sector:

I. Datos demográficos

P1. Edad:	38
P1.1. Rango de edad	
18 a 19	
20 a 29	
30 a 39	✔
40 a 49	
50 a 59	
60 o más	

P2. Sexo	
Masculino	✔
Femenino	

P3. Estado civil			
Casado(a)	✔	Separado de matrimonio legal o religioso	
Unido(a)			
Viudo(a)		Separado(a) de unión libre	
Divorciado(a)		Soltero(a)	

P4. ¿Trabaja usted actualmente?			
Si		No	✔

P5. Tipo de trabajo			
Empleado u obrero del gobierno central o municipal		Profesional que trabaja por cuenta propia	
Empleado u obrero de empresa pública		No profesional que trabaja por cuenta propia	
Empleado u obrero de empresas privadas		Trabajador(a) doméstico(a)	
Empleador o patrón		Otro (especifique)	
Trabajados(a) para un familiar o no familiar sin paga o ganancia			

P6. Nivel educativo			
Preescolar o inicial		Universitario	
Primario o básico		Postgrado, Maestría o Doctorado	
Secundario o Medio	✔	NC	

P7. Nacionalidad			
Dominicano/a	✔	Extranjero/a (especifique):	

P8. ¿Aproximadamente cuánto es el gasto mensual de su hogar?			
Menos de 10,000.00.		30,001.00 a 35,000.00	
10,000.00 a 15,000.00		35,001.00 a 40,000.00	✔
15,001.00 a 20,000.00		40,001.00 a 45,000.00	
20,001.00 a 25,000.00		Mas de 45,000.00.	
25,001.00 a 30,000.00		NC	

P9. ¿Cuántos años tiene viviendo en la comunidad?			
Menos de 1		Entre 11 y 15	✔
Entre 1 y 5		Mas de 15	
Entre 6 y 10			

P10. ¿Más o menos cuál es su ingreso mensual?			
Menos de 10,000.00		30,001.00 a 35,000.00	
10,000.00 a 15,000.00	✔	35,001.00 a 40,000.00	
15,001.00 a 20,000.00		40,001.00 a 45,000.00	
20,001.00 a 25,000.00		Mas de 45,000.00.	
25,001.00 a 30,000.00		NC	

P11. De los siguientes riesgos y fuentes de contaminación, ¿Cuáles afectan a la comunidad?			
Respuestas:	a) Si b) No c) N/S d) N/C		
Acumulación de basura	No	Música alta de bares, colmados o vecinos	No
Aguas estancadas	Si	Pocilga o granja	No
Bomba de gasolina	No	Polvo por calles o carreteras sin pavimentar	No
Cañada con basura o agua contaminada	No	Quema de Basura	No
Congestión de vehículos (taponamiento)	No	Ruido de vehículos y motores	No
Desechos o residuos de fábrica, taller, hospital	No	Ruidos de fábrica o taller	No
Envasadora de gas	No	Ruidos y/o humos de planta eléctrica	No
Fábrica de productos químicos	No	Vertederos cerca de viviendas	No
Humo o gases de fábrica	No	Otro	No

P12. De los siguientes problemas sociales, ¿Cuáles afectan a la comunidad?			
Respuestas: a) Si b) No c) N/S d) N/C			
Alcoholismo	No	Falta de energía eléctrica	No
Calles con poca o sin iluminación	No	Falta de escuela	No
Calles mal estado	No	Falta de instalaciones deportiva	No
Congestión y trafico desorganizado	No	Falta trabajo	No
Delincuencia	No	Problemas con migrantes indocumentados	No
Drogadicción	No	Prostitución	Si
Embarazo infantil	Si	Otro	No
Falta de agua	No		

P13. De las siguientes organizaciones e instituciones, ¿Cuáles existen en la comunidad?			
Respuestas: a) Si b) No c) N/S d) N/C			
Iglesias	Si	Asociaciones de protección al medio ambiente	No
Junta de Vecinos	No	Centro de madres	No
Asociación de agricultores	No	Club Cultural y deportivos	No
Asociación de Comerciantes	No	Cooperativas	No
Asociación de estudiantes	No	Grupos de jóvenes	No
Asociación de Mujeres	No	ONGs o fundaciones de desarrollo	No
Asociación de productores	No	Sindicatos	No
Asociación Mutualistas	No	Otro	No

P14. ¿Existe en la comunidad algún área natural que es o deba ser protegida?	
Respuestas: a) Si b) No c) N/S d) N/C	
Fuente hídrica (río, lago, laguna, humedad…)	No
Bosques	No
Otro	NS/NC

P15. De los siguientes riesgos ¿Cuáles son los principales que existen en su comunidad?			
Ciclones	No	Inundaciones	No
Deslizamiento de tierra	No	Terremotos	No
Incendios	No	Otro	No

P16. De las siguientes entidades, ¿Cuáles existen en la comunidad?			
Cruz Roja	No	Sistema 9-1-1	Si
Cuerpo de Bomberos	No	Otro	No
Defensa Civil	No		

II. Percepción sobre el proyecto

P17. ¿Tiene usted conocimiento del proyecto?			
Si		NS/NC	
No	✔		

P18. ¿Considera usted que el proyecto impactara al medio ambiente y su comunidad?			
Si		NS/NC	
No	✔		

P19. ¿Cómo entiende que será este impacto?			
Positivo	✔	NS/NC	
Negativo			

P20. Cuando el proyecto esté funcionando, cree que podría producir:			
Respuestas			
Contaminación de las aguas	No	Incendios	No
Contaminación del aire	No	Otro	NS/NC
Escapes de gases tóxicos	No		

P21. Usted cree que este proyecto puede:			
Generar empleos	Si	Contratar servicios en la comunidad	No
Apoyar el desarrollo de la comunidad	No	Contribuir a usar fuertes de energía menos contaminantes	No
Comprar en negocios locales	No	Proteger al medio ambiente	No

P22. Con la información que tiene sobre este tipo de proyecto o el tipo de proyecto, usted estaría:	
De acuerdo con su ejecución	
De acuerdo con condiciones	
En desacuerdo con su ejecución	
NS/NC	✔

P23. ¿Cuáles son las condiciones?	
Que no afecte el medio ambiente	
Que se contrate la gente de la comunidad	
Otro	

Observaciones:

Encuestador: Ismailyn Mejia Mateo

Supervisor: Fran Cáceres

EMPACA Formulario general

(Resultados a ser usados en: Análisis de Interesados y en el Socioeconómico)

Nombre: Ana Julia Alcántara

Teléfono: 8092557836

Fecha: 44449

Provincia: La Romana

Municipio: Villa Pereira

Sección/Barrio: Villa Pereira

Paraje/sector:

I. Datos demográficos

P1. Edad:	28
P1.1. Rango de edad	
18 a 19	
20 a 29	✔
30 a 39	
40 a 49	
50 a 59	
60 o más	

P2. Sexo	
Masculino	
Femenino	✔

P3. Estado civil			
Casado(a)	✔	Separado de matrimonio legal o religioso	
Unido(a)			
Viudo(a)		Separado(a) de unión libre	
Divorciado(a)		Soltero(a)	

P4. ¿Trabaja usted actualmente?			
Si		No	✔

P5. Tipo de trabajo			
Empleado u obrero del gobierno central o municipal		Profesional que trabaja por cuenta propia	
Empleado u obrero de empresa pública		No profesional que trabaja por cuenta propia	
Empleado u obrero de empresas privadas		Trabajador(a) doméstico(a)	
Empleador o patrón		Otro (especifique)	
Trabajados(a) para un familiar o no familiar sin paga o ganancia			

P6. Nivel educativo			
Preescolar o inicial		Universitario	
Primario o básico	✔	Postgrado, Maestría o Doctorado	
Secundario o Medio		NC	

P7. Nacionalidad			
Dominicano/a	✔	Extranjero/a (especifique):	

P8. ¿Aproximadamente cuánto es el gasto mensual de su hogar?			
Menos de 10,000.00.		30,001.00 a 35,000.00	
10,000.00 a 15,000.00	✔	35,001.00 a 40,000.00	
15,001.00 a 20,000.00		40,001.00 a 45,000.00	
20,001.00 a 25,000.00		Mas de 45,000.00.	
25,001.00 a 30,000.00		NC	

P9. ¿Cuántos años tiene viviendo en la comunidad?			
Menos de 1		Entre 11 y 15	
Entre 1 y 5		Mas de 15	✔
Entre 6 y 10			

P10. ¿Más o menos cuál es su ingreso mensual?			
Menos de 10,000.00	✔	30,001.00 a 35,000.00	
10,000.00 a 15,000.00		35,001.00 a 40,000.00	
15,001.00 a 20,000.00		40,001.00 a 45,000.00	
20,001.00 a 25,000.00		Mas de 45,000.00.	
25,001.00 a 30,000.00		NC	

P11. De los siguientes riesgos y fuentes de contaminación, ¿Cuáles afectan a la comunidad?			
Respuestas: a) Si b) No c) N/S d) N/C			
Acumulación de basura	No	Música alta de bares, colmados o vecinos	No
Aguas estancadas	Si	Pocilga o granja	No
Bomba de gasolina	No	Polvo por calles o carreteras sin pavimentar	No
Cañada con basura o agua contaminada	No	Quema de Basura	No
Congestión de vehículos (taponamiento)	No	Ruido de vehículos y motores	No
Desechos o residuos de fábrica, taller, hospital	No	Ruidos de fábrica o taller	No
Envasadora de gas	No	Ruidos y/o humos de planta eléctrica	No
Fábrica de productos químicos	No	Vertederos cerca de viviendas	No
Humo o gases de fábrica	No	Otro	No

P12. De los siguientes problemas sociales, ¿Cuáles afectan a la comunidad?			
Respuestas: a) Si b) No c) N/S d) N/C			
Alcoholismo	No	Falta de energía eléctrica	Si
Calles con poca o sin iluminación	No	Falta de escuela	No
Calles mal estado	No	Falta de instalaciones deportiva	No
Congestión y trafico desorganizado	No	Falta trabajo	No
Delincuencia	No	Problemas con migrantes indocumentados	No
Drogadicción	Si	Prostitución	Si
Embarazo infantil	No	Otro	No
Falta de agua	No		

P13. De las siguientes organizaciones e instituciones, ¿Cuáles existen en la comunidad?			
Respuestas: a) Si b) No c) N/S d) N/C			
Iglesias	Si	Asociaciones de protección al medio ambiente	No
Junta de Vecinos	No	Centro de madres	No
Asociación de agricultores	No	Club Cultural y deportivos	No
Asociación de Comerciantes	No	Cooperativas	No
Asociación de estudiantes	No	Grupos de jóvenes	No
Asociación de Mujeres	No	ONGs o fundaciones de desarrollo	No
Asociación de productores	No	Sindicatos	No
Asociación Mutualistas	No	Otro	No

P14. ¿Existe en la comunidad algún área natural que es o deba ser protegida?	
Respuestas: a) Si b) No c) N/S d) N/C	
Fuente hídrica (río, lago, laguna, humedad…)	No
Bosques	No
Otro	NS/NC

P15. De los siguientes riesgos ¿Cuáles son los principales que existen en su comunidad?			
Ciclones	No	Inundaciones	No
Deslizamiento de tierra	No	Terremotos	No
Incendios	No	Otro	No

P16. De las siguientes entidades, ¿Cuáles existen en la comunidad?			
Cruz Roja	Si	Sistema 9-1-1	No
Cuerpo de Bomberos	No	Otro	No
Defensa Civil	No		

II. Percepción sobre el proyecto

P17. ¿Tiene usted conocimiento del proyecto?			
Si		NS/NC	
No	✔		

P18. ¿Considera usted que el proyecto impactara al medio ambiente y su comunidad?			
Si		NS/NC	
No	✔		

P19. ¿Cómo entiende que será este impacto?			
Positivo	✔	NS/NC	
Negativo			

P20. Cuando el proyecto esté funcionando, cree que podría producir:			
Respuestas			
Contaminación de las aguas	No	Incendios	No
Contaminación del aire	No	Otro	NS/NC
Escapes de gases tóxicos	No		

P21. Usted cree que este proyecto puede:			
Generar empleos	Si	Contratar servicios en la comunidad	No
Apoyar el desarrollo de la comunidad	No	Contribuir a usar fuertes de energía menos contaminantes	No
Comprar en negocios locales	No	Proteger al medio ambiente	No

P22. Con la información que tiene sobre este tipo de proyecto o el tipo de proyecto, usted estaría:	
De acuerdo con su ejecución	
De acuerdo con condiciones	
En desacuerdo con su ejecución	
NS/NC	✔

P23. ¿Cuáles son las condiciones?	
Que no afecte el medio ambiente	
Que se contrate la gente de la comunidad	
Otro	

Observaciones:

Encuestador: Ismailyn Mejia Mateo

Supervisor: Fran Cáceres

EMPACA Formulario general

(Resultados a ser usados en: Análisis de Interesados y en el Socioeconómico)

Nombre: Claudia bathel

Teléfono: 8492859612

Fecha: 44449

Provincia: La Romana

Municipio: Villa Pereira

Sección/Barrio: Villa Pereira

Paraje/sector:

I. Datos demográficos

P1. Edad:	22
P1.1. Rango de edad	
18 a 19	
20 a 29	✔
30 a 39	
40 a 49	
50 a 59	
60 o más	

P2. Sexo	
Masculino	
Femenino	✔

P3. Estado civil			
Casado(a)		Separado de matrimonio legal o religioso	
Unido(a)			
Viudo(a)		Separado(a) de unión libre	
Divorciado(a)		Soltero(a)	✔

P4. ¿Trabaja usted actualmente?			
Si	✔	No	

P5. Tipo de trabajo			
Empleado u obrero del gobierno central o municipal		Profesional que trabaja por cuenta propia	
Empleado u obrero de empresa pública		No profesional que trabaja por cuenta propia	
Empleado u obrero de empresas privadas		Trabajador(a) doméstico(a)	
Empleador o patrón	✔	Otro (especifique)	
Trabajados(a) para un familiar o no familiar sin paga o ganancia			

P6. Nivel educativo			
Preescolar o inicial		Universitario	
Primario o básico	✔	Postgrado, Maestría o Doctorado	
Secundario o Medio		NC	

P7. Nacionalidad			
Dominicano/a	✔	Extranjero/a (especifique):	

P8. ¿Aproximadamente cuánto es el gasto mensual de su hogar?			
Menos de 10,000.00.		30,001.00 a 35,000.00	
10,000.00 a 15,000.00	✔	35,001.00 a 40,000.00	
15,001.00 a 20,000.00		40,001.00 a 45,000.00	
20,001.00 a 25,000.00		Mas de 45,000.00.	
25,001.00 a 30,000.00		NC	

P9. ¿Cuántos años tiene viviendo en la comunidad?			
Menos de 1		Entre 11 y 15	✔
Entre 1 y 5		Mas de 15	
Entre 6 y 10			

P10. ¿Más o menos cuál es su ingreso mensual?			
Menos de 10,000.00		30,001.00 a 35,000.00	
10,000.00 a 15,000.00	✔	35,001.00 a 40,000.00	
15,001.00 a 20,000.00		40,001.00 a 45,000.00	
20,001.00 a 25,000.00		Mas de 45,000.00.	
25,001.00 a 30,000.00		NC	

P11. De los siguientes riesgos y fuentes de contaminación, ¿Cuáles afectan a la comunidad?			
Respuestas: a) Si b) No c) N/S d) N/C			
Acumulación de basura	No	Música alta de bares, colmados o vecinos	No
Aguas estancadas	No	Pocilga o granja	No
Bomba de gasolina	No	Polvo por calles o carreteras sin pavimentar	No
Cañada con basura o agua contaminada	No	Quema de Basura	Si
Congestión de vehículos (taponamiento)	No	Ruido de vehículos y motores	No
Desechos o residuos de fábrica, taller, hospital	No	Ruidos de fábrica o taller	No
Envasadora de gas	No	Ruidos y/o humos de planta eléctrica	No
Fábrica de productos químicos	No	Vertederos cerca de viviendas	No
Humo o gases de fábrica	No	Otro	No

P12. De los siguientes problemas sociales, ¿Cuáles afectan a la comunidad?			
Respuestas: a) Si b) No c) N/S d) N/C			
Alcoholismo	No	Falta de energía eléctrica	No
Calles con poca o sin iluminación	No	Falta de escuela	Si
Calles mal estado	No	Falta de instalaciones deportiva	No
Congestión y trafico desorganizado	No	Falta trabajo	No
Delincuencia	Si	Problemas con migrantes indocumentados	No
Drogadicción	No	Prostitución	No
Embarazo infantil	No	Otro	No
Falta de agua	No		

P13. De las siguientes organizaciones e instituciones, ¿Cuáles existen en la comunidad?			
Respuestas: a) Si b) No c) N/S d) N/C			
Iglesias	Si	Asociaciones de protección al medio ambiente	No
Junta de Vecinos	Si	Centro de madres	No
Asociación de agricultores	No	Club Cultural y deportivos	No
Asociación de Comerciantes	No	Cooperativas	No
Asociación de estudiantes	No	Grupos de jóvenes	No
Asociación de Mujeres	No	ONGs o fundaciones de desarrollo	No
Asociación de productores	No	Sindicatos	No
Asociación Mutualistas	No	Otro	No

P14. ¿Existe en la comunidad algún área natural que es o deba ser protegida?	
Respuestas: a) Si b) No c) N/S d) N/C	
Fuente hídrica (río, lago, laguna, humedad…)	No
Bosques	No
Otro	NS/NC

P15. De los siguientes riesgos ¿Cuáles son los principales que existen en su comunidad?			
Ciclones	No	Inundaciones	No
Deslizamiento de tierra	No	Terremotos	No
Incendios	No	Otro	No

P16. De las siguientes entidades, ¿Cuáles existen en la comunidad?			
Cruz Roja	No	Sistema 9-1-1	No
Cuerpo de Bomberos	Si	Otro	No
Defensa Civil	No		

II. Percepción sobre el proyecto

P17. ¿Tiene usted conocimiento del proyecto?			
Si		NS/NC	
No	✔		

P18. ¿Considera usted que el proyecto impactara al medio ambiente y su comunidad?			
Si		NS/NC	
No	✔		

P19. ¿Cómo entiende que será este impacto?			
Positivo	✔	NS/NC	
Negativo			

P20. Cuando el proyecto esté funcionando, cree que podría producir:			
Respuestas			
Contaminación de las aguas	No	Incendios	No
Contaminación del aire	No	Otro	NS/NC
Escapes de gases tóxicos	No		

P21. Usted cree que este proyecto puede:			
Generar empleos	Si	Contratar servicios en la comunidad	No
Apoyar el desarrollo de la comunidad	No	Contribuir a usar fuertes de energía menos contaminantes	No
Comprar en negocios locales	No	Proteger al medio ambiente	No

P22. Con la información que tiene sobre este tipo de proyecto o el tipo de proyecto, usted estaría:	
De acuerdo con su ejecución	
De acuerdo con condiciones	
En desacuerdo con su ejecución	
NS/NC	✔

P23. ¿Cuáles son las condiciones?	
Que no afecte el medio ambiente	
Que se contrate la gente de la comunidad	
Otro	

Observaciones:

Encuestador: Ismailyn Mejia Mateo

Supervisor: Fran Cáceres

EMPACA Formulario general

(Resultados a ser usados en: Análisis de Interesados y en el Socioeconómico)

Nombre: Jesús Nieves

Teléfono: 8091861715

Fecha: 44449

Provincia: La Romana

Municipio: Villa Pereira

Sección/Barrio: Villa Pereira

Paraje/sector:

I. Datos demográficos

P1. Edad:	26
P1.1. Rango de edad	
18 a 19	
20 a 29	✔
30 a 39	
40 a 49	
50 a 59	
60 o más	

P2. Sexo	
Masculino	✔
Femenino	

P3. Estado civil			
Casado(a)		Separado de matrimonio legal o religioso	
Unido(a)			
Viudo(a)		Separado(a) de unión libre	
Divorciado(a)		Soltero(a)	✔

P4. ¿Trabaja usted actualmente?			
Si	✔	No	

P5. Tipo de trabajo			
Empleado u obrero del gobierno central o municipal		Profesional que trabaja por cuenta propia	
Empleado u obrero de empresa pública		No profesional que trabaja por cuenta propia	
Empleado u obrero de empresas privadas		Trabajador(a) doméstico(a)	
Empleador o patrón	✔	Otro (especifique)	
Trabajados(a) para un familiar o no familiar sin paga o ganancia			

P6. Nivel educativo			
Preescolar o inicial		Universitario	
Primario o básico		Postgrado, Maestría o Doctorado	
Secundario o Medio	✔	NC	

P7. Nacionalidad			
Dominicano/a	✔	Extranjero/a (especifique):	

P8. ¿Aproximadamente cuánto es el gasto mensual de su hogar?			
Menos de 10,000.00.		30,001.00 a 35,000.00	
10,000.00 a 15,000.00		35,001.00 a 40,000.00	
15,001.00 a 20,000.00		40,001.00 a 45,000.00	
20,001.00 a 25,000.00	✔	Mas de 45,000.00.	
25,001.00 a 30,000.00		NC	

P9. ¿Cuántos años tiene viviendo en la comunidad?			
Menos de 1		Entre 11 y 15	
Entre 1 y 5		Mas de 15	✔
Entre 6 y 10			

P10. ¿Más o menos cuál es su ingreso mensual?			
Menos de 10,000.00		30,001.00 a 35,000.00	
10,000.00 a 15,000.00	✔	35,001.00 a 40,000.00	
15,001.00 a 20,000.00		40,001.00 a 45,000.00	
20,001.00 a 25,000.00		Mas de 45,000.00.	
25,001.00 a 30,000.00		NC	

P11. De los siguientes riesgos y fuentes de contaminación, ¿Cuáles afectan a la comunidad?			
Respuestas: a) Si b) No c) N/S d) N/C			
Acumulación de basura	No	Música alta de bares, colmados o vecinos	No
Aguas estancadas	Si	Pocilga o granja	No
Bomba de gasolina	No	Polvo por calles o carreteras sin pavimentar	No
Cañada con basura o agua contaminada	No	Quema de Basura	No
Congestión de vehículos (taponamiento)	No	Ruido de vehículos y motores	No
Desechos o residuos de fábrica, taller, hospital	No	Ruidos de fábrica o taller	No
Envasadora de gas	No	Ruidos y/o humos de planta eléctrica	No
Fábrica de productos químicos	No	Vertederos cerca de viviendas	No
Humo o gases de fábrica	No	Otro	No

P12. De los siguientes problemas sociales, ¿Cuáles afectan a la comunidad?			
Respuestas: a) Si b) No c) N/S d) N/C			
Alcoholismo	No	Falta de energía eléctrica	No
Calles con poca o sin iluminación	No	Falta de escuela	No
Calles mal estado	No	Falta de instalaciones deportiva	No
Congestión y trafico desorganizado	No	Falta trabajo	No
Delincuencia	Si	Problemas con migrantes indocumentados	No
Drogadicción	No	Prostitución	No
Embarazo infantil	No	Otro	No
Falta de agua	No		

P13. De las siguientes organizaciones e instituciones, ¿Cuáles existen en la comunidad?			
Respuestas: a) Si b) No c) N/S d) N/C			
Iglesias	Si	Asociaciones de protección al medio ambiente	No
Junta de Vecinos	No	Centro de madres	No
Asociación de agricultores	No	Club Cultural y deportivos	No
Asociación de Comerciantes	No	Cooperativas	No
Asociación de estudiantes	No	Grupos de jóvenes	No
Asociación de Mujeres	No	ONGs o fundaciones de desarrollo	No
Asociación de productores	No	Sindicatos	No
Asociación Mutualistas	No	Otro	No

P14. ¿Existe en la comunidad algún área natural que es o deba ser protegida?	
Respuestas: a) Si b) No c) N/S d) N/C	
Fuente hídrica (río, lago, laguna, humedad…)	No
Bosques	No
Otro	NS/NC

P15. De los siguientes riesgos ¿Cuáles son los principales que existen en su comunidad?			
Ciclones	No	Inundaciones	No
Deslizamiento de tierra	No	Terremotos	No
Incendios	No	Otro	No

P16. De las siguientes entidades, ¿Cuáles existen en la comunidad?			
Cruz Roja	No	Sistema 9-1-1	No
Cuerpo de Bomberos	Si	Otro	No
Defensa Civil	No		

II. Percepción sobre el proyecto

P17. ¿Tiene usted conocimiento del proyecto?			
Si		NS/NC	
No	✔		

P18. ¿Considera usted que el proyecto impactara al medio ambiente y su comunidad?			
Si		NS/NC	
No	✔		

P19. ¿Cómo entiende que será este impacto?			
Positivo	✔	NS/NC	
Negativo			

P20. Cuando el proyecto esté funcionando, cree que podría producir:			
Respuestas			
Contaminación de las aguas	No	Incendios	No
Contaminación del aire	No	Otro	NS/NC
Escapes de gases tóxicos	No		

P21. Usted cree que este proyecto puede:			
Generar empleos	Si	Contratar servicios en la comunidad	No
Apoyar el desarrollo de la comunidad	No	Contribuir a usar fuertes de energía menos contaminantes	No
Comprar en negocios locales	No	Proteger al medio ambiente	No

P22. Con la información que tiene sobre este tipo de proyecto o el tipo de proyecto, usted estaría:	
De acuerdo con su ejecución	
De acuerdo con condiciones	
En desacuerdo con su ejecución	
NS/NC	✔

P23. ¿Cuáles son las condiciones?	
Que no afecte el medio ambiente	
Que se contrate la gente de la comunidad	
Otro	

Observaciones:

Encuestador: Ismailyn Mejia Mateo

Supervisor: Fran Cáceres

EMPACA Formulario general

(Resultados a ser usados en: Análisis de Interesados y en el Socioeconómico)

Nombre: Nahia betel

Teléfono: 8092367825

Fecha: 44449

Provincia: La Romana

Municipio: Villa Pereira

Sección/Barrio: Villa Pereira

Paraje/sector:

I. Datos demográficos

P1. Edad:	27
P1.1. Rango de edad	
18 a 19	
20 a 29	✔
30 a 39	
40 a 49	
50 a 59	
60 o más	

P2. Sexo	
Masculino	
Femenino	✔

P3. Estado civil			
Casado(a)		Separado de matrimonio legal o religioso	
Unido(a)			
Viudo(a)		Separado(a) de unión libre	
Divorciado(a)		Soltero(a)	✔

P4. ¿Trabaja usted actualmente?			
Si	✔	No	

P5. Tipo de trabajo			
Empleado u obrero del gobierno central o municipal		Profesional que trabaja por cuenta propia	
Empleado u obrero de empresa pública		No profesional que trabaja por cuenta propia	
Empleado u obrero de empresas privadas		Trabajador(a) doméstico(a)	
Empleador o patrón	✔	Otro (especifique)	
Trabajados(a) para un familiar o no familiar sin paga o ganancia			

P6. Nivel educativo			
Preescolar o inicial		Universitario	✔
Primario o básico		Postgrado, Maestría o Doctorado	
Secundario o Medio		NC	

P7. Nacionalidad			
Dominicano/a	✔	Extranjero/a (especifique):	

P8. ¿Aproximadamente cuánto es el gasto mensual de su hogar?			
Menos de 10,000.00.		30,001.00 a 35,000.00	
10,000.00 a 15,000.00		35,001.00 a 40,000.00	
15,001.00 a 20,000.00	✔	40,001.00 a 45,000.00	
20,001.00 a 25,000.00		Mas de 45,000.00.	
25,001.00 a 30,000.00		NC	

P9. ¿Cuántos años tiene viviendo en la comunidad?			
Menos de 1		Entre 11 y 15	✔
Entre 1 y 5		Mas de 15	
Entre 6 y 10			

P10. ¿Más o menos cuál es su ingreso mensual?			
Menos de 10,000.00		30,001.00 a 35,000.00	
10,000.00 a 15,000.00	✔	35,001.00 a 40,000.00	
15,001.00 a 20,000.00		40,001.00 a 45,000.00	
20,001.00 a 25,000.00		Mas de 45,000.00.	
25,001.00 a 30,000.00		NC	

P11. De los siguientes riesgos y fuentes de contaminación, ¿Cuáles afectan a la comunidad?			
Respuestas: a) Si b) No c) N/S d) N/C			
Acumulación de basura	No	Música alta de bares, colmados o vecinos	No
Aguas estancadas	Si	Pocilga o granja	No
Bomba de gasolina	No	Polvo por calles o carreteras sin pavimentar	No
Cañada con basura o agua contaminada	No	Quema de Basura	No
Congestión de vehículos (taponamiento)	No	Ruido de vehículos y motores	No
Desechos o residuos de fábrica, taller, hospital	No	Ruidos de fábrica o taller	No
Envasadora de gas	No	Ruidos y/o humos de planta eléctrica	No
Fábrica de productos químicos	No	Vertederos cerca de viviendas	No
Humo o gases de fábrica	No	Otro	No

P12. De los siguientes problemas sociales, ¿Cuáles afectan a la comunidad?			
Respuestas: a) Si b) No c) N/S d) N/C			
Alcoholismo	Si	Falta de energía eléctrica	No
Calles con poca o sin iluminación	No	Falta de escuela	No
Calles mal estado	No	Falta de instalaciones deportiva	No
Congestión y trafico desorganizado	No	Falta trabajo	No
Delincuencia	No	Problemas con migrantes indocumentados	No
Drogadicción	No	Prostitución	No
Embarazo infantil	No	Otro	No
Falta de agua	No		

P13. De las siguientes organizaciones e instituciones, ¿Cuáles existen en la comunidad?			
Respuestas: a) Si b) No c) N/S d) N/C			
Iglesias	Si	Asociaciones de protección al medio ambiente	No
Junta de Vecinos	No	Centro de madres	No
Asociación de agricultores	No	Club Cultural y deportivos	No
Asociación de Comerciantes	No	Cooperativas	No
Asociación de estudiantes	No	Grupos de jóvenes	No
Asociación de Mujeres	No	ONGs o fundaciones de desarrollo	No
Asociación de productores	No	Sindicatos	No
Asociación Mutualistas	No	Otro	No

P14. ¿Existe en la comunidad algún área natural que es o deba ser protegida?	
Respuestas: a) Si b) No c) N/S d) N/C	
Fuente hídrica (río, lago, laguna, humedad…)	No
Bosques	No
Otro	NS/NC

P15. De los siguientes riesgos ¿Cuáles son los principales que existen en su comunidad?			
Ciclones	No	Inundaciones	No
Deslizamiento de tierra	No	Terremotos	No
Incendios	No	Otro	No

P16. De las siguientes entidades, ¿Cuáles existen en la comunidad?			
Cruz Roja	No	Sistema 9-1-1	Si
Cuerpo de Bomberos	No	Otro	No
Defensa Civil	No		

II. Percepción sobre el proyecto

P17. ¿Tiene usted conocimiento del proyecto?			
Si		NS/NC	
No	✔		

P18. ¿Considera usted que el proyecto impactara al medio ambiente y su comunidad?			
Si		NS/NC	
No	✔		

P19. ¿Cómo entiende que será este impacto?			
Positivo	✔	NS/NC	
Negativo			

P20. Cuando el proyecto esté funcionando, cree que podría producir:			
Respuestas			
Contaminación de las aguas	No	Incendios	No
Contaminación del aire	No	Otro	NS/NC
Escapes de gases tóxicos	No		

P21. Usted cree que este proyecto puede:			
Generar empleos	Si	Contratar servicios en la comunidad	No
Apoyar el desarrollo de la comunidad	No	Contribuir a usar fuertes de energía menos contaminantes	No
Comprar en negocios locales	No	Proteger al medio ambiente	No

P22. Con la información que tiene sobre este tipo de proyecto o el tipo de proyecto, usted estaría:	
De acuerdo con su ejecución	
De acuerdo con condiciones	
En desacuerdo con su ejecución	
NS/NC	✔

P23. ¿Cuáles son las condiciones?	
Que no afecte el medio ambiente	
Que se contrate la gente de la comunidad	
Otro	

Observaciones:

Encuestador: Ismailyn Mejia Mateo

Supervisor: Fran Cáceres

EMPACA Formulario general

(Resultados a ser usados en: Análisis de Interesados y en el Socioeconómico)

Nombre: María Dolores

Teléfono: 8092369628

Fecha: 44449

Provincia: La Romana

Municipio: Villa Pereira

Sección/Barrio: Villa Pereira

Paraje/sector:

I. Datos demográficos

P1. Edad:	47
P1.1. Rango de edad	
18 a 19	
20 a 29	
30 a 39	✔
40 a 49	
50 a 59	
60 o más	

P2. Sexo	
Masculino	✔
Femenino	

P3. Estado civil			
Casado(a)	✔	Separado de matrimonio legal o religioso	
Unido(a)			
Viudo(a)		Separado(a) de unión libre	
Divorciado(a)		Soltero(a)	

P4. ¿Trabaja usted actualmente?			
Si		No	✔

P5. Tipo de trabajo			
Empleado u obrero del gobierno central o municipal		Profesional que trabaja por cuenta propia	
Empleado u obrero de empresa pública		No profesional que trabaja por cuenta propia	
Empleado u obrero de empresas privadas		Trabajador(a) doméstico(a)	
Empleador o patrón		Otro (especifique)	
Trabajados(a) para un familiar o no familiar sin paga o ganancia			

P6. Nivel educativo			
Preescolar o inicial		Universitario	
Primario o básico		Postgrado, Maestría o Doctorado	
Secundario o Medio	✔	NC	

P7. Nacionalidad			
Dominicano/a	✔	Extranjero/a (especifique):	

P8. ¿Aproximadamente cuánto es el gasto mensual de su hogar?			
Menos de 10,000.00.		30,001.00 a 35,000.00	
10,000.00 a 15,000.00		35,001.00 a 40,000.00	
15,001.00 a 20,000.00		40,001.00 a 45,000.00	
20,001.00 a 25,000.00		Mas de 45,000.00.	
25,001.00 a 30,000.00		NC	

P9. ¿Cuántos años tiene viviendo en la comunidad?			
Menos de 1		Entre 11 y 15	
Entre 1 y 5		Mas de 15	
Entre 6 y 10	✔		

P10. ¿Más o menos cuál es su ingreso mensual?			
Menos de 10,000.00	✔	30,001.00 a 35,000.00	
10,000.00 a 15,000.00		35,001.00 a 40,000.00	
15,001.00 a 20,000.00		40,001.00 a 45,000.00	
20,001.00 a 25,000.00		Mas de 45,000.00.	
25,001.00 a 30,000.00		NC	

P11. De los siguientes riesgos y fuentes de contaminación, ¿Cuáles afectan a la comunidad?			
Respuestas: a) Si b) No c) N/S d) N/C			
Acumulación de basura	No	Música alta de bares, colmados o vecinos	No
Aguas estancadas	Si	Pocilga o granja	No
Bomba de gasolina	No	Polvo por calles o carreteras sin pavimentar	No
Cañada con basura o agua contaminada	No	Quema de Basura	No
Congestión de vehículos (taponamiento)	No	Ruido de vehículos y motores	No
Desechos o residuos de fábrica, taller, hospital	No	Ruidos de fábrica o taller	No
Envasadora de gas	No	Ruidos y/o humos de planta eléctrica	No
Fábrica de productos químicos	No	Vertederos cerca de viviendas	No
Humo o gases de fábrica	No	Otro	No

P12. De los siguientes problemas sociales, ¿Cuáles afectan a la comunidad?			
Respuestas: a) Si b) No c) N/S d) N/C			
Alcoholismo	No	Falta de energía eléctrica	No
Calles con poca o sin iluminación	No	Falta de escuela	No
Calles mal estado	No	Falta de instalaciones deportiva	No
Congestión y trafico desorganizado	No	Falta trabajo	No
Delincuencia	Si	Problemas con migrantes indocumentados	No
Drogadicción	No	Prostitución	No
Embarazo infantil	Si	Otro	No
Falta de agua	No		

P13. De las siguientes organizaciones e instituciones, ¿Cuáles existen en la comunidad?			
Respuestas: a) Si b) No c) N/S d) N/C			
Iglesias	Si	Asociaciones de protección al medio ambiente	No
Junta de Vecinos	No	Centro de madres	No
Asociación de agricultores	No	Club Cultural y deportivos	No
Asociación de Comerciantes	No	Cooperativas	No
Asociación de estudiantes	No	Grupos de jóvenes	No
Asociación de Mujeres	No	ONGs o fundaciones de desarrollo	No
Asociación de productores	No	Sindicatos	No
Asociación Mutualistas	No	Otro	No

P14. ¿Existe en la comunidad algún área natural que es o deba ser protegida?	
Respuestas: a) Si b) No c) N/S d) N/C	
Fuente hídrica (río, lago, laguna, humedad…)	No
Bosques	No
Otro	NS/NC

P15. De los siguientes riesgos ¿Cuáles son los principales que existen en su comunidad?			
Ciclones	No	Inundaciones	No
Deslizamiento de tierra	No	Terremotos	No
Incendios	No	Otro	No

P16. De las siguientes entidades, ¿Cuáles existen en la comunidad?			
Cruz Roja	No	Sistema 9-1-1	Si
Cuerpo de Bomberos	No	Otro	No
Defensa Civil	No		

II. Percepción sobre el proyecto

P17. ¿Tiene usted conocimiento del proyecto?			
Si		NS/NC	
No	✔		

P18. ¿Considera usted que el proyecto impactara al medio ambiente y su comunidad?			
Si		NS/NC	
No	✔		

P19. ¿Cómo entiende que será este impacto?			
Positivo	✔	NS/NC	
Negativo			

P20. Cuando el proyecto esté funcionando, cree que podría producir:			
Respuestas			
Contaminación de las aguas	No	Incendios	No
Contaminación del aire	No	Otro	NS/NC
Escapes de gases tóxicos	No		

P21. Usted cree que este proyecto puede:			
Generar empleos	Si	Contratar servicios en la comunidad	No
Apoyar el desarrollo de la comunidad	No	Contribuir a usar fuertes de energía menos contaminantes	No
Comprar en negocios locales	No	Proteger al medio ambiente	No

P22. Con la información que tiene sobre este tipo de proyecto o el tipo de proyecto, usted estaría:	
De acuerdo con su ejecución	
De acuerdo con condiciones	
En desacuerdo con su ejecución	
NS/NC	✔

P23. ¿Cuáles son las condiciones?	
Que no afecte el medio ambiente	
Que se contrate la gente de la comunidad	
Otro	

Observaciones:

Encuestador: Ismailyn Mejia Mateo

Supervisor: Fran Cáceres

EMPACA Formulario general

(Resultados a ser usados en: Análisis de Interesados y en el Socioeconómico)

Nombre: Francisca Lorenzo

Teléfono: 8493896008

Fecha: 44449

Provincia: La Romana

Municipio: Villa Pereira

Sección/Barrio: Villa Pereira

Paraje/sector:

I. Datos demográficos

P1. Edad:	29
P1.1. Rango de edad	
18 a 19	
20 a 29	✔
30 a 39	
40 a 49	
50 a 59	
60 o más	

P2. Sexo	
Masculino	
Femenino	✔

P3. Estado civil			
Casado(a)		Separado de matrimonio legal o religioso	
Unido(a)	✔		
Viudo(a)		Separado(a) de unión libre	
Divorciado(a)		Soltero(a)	

P4. ¿Trabaja usted actualmente?			
Si		No	✔

P5. Tipo de trabajo			
Empleado u obrero del gobierno central o municipal		Profesional que trabaja por cuenta propia	
Empleado u obrero de empresa pública		No profesional que trabaja por cuenta propia	
Empleado u obrero de empresas privadas		Trabajador(a) doméstico(a)	
Empleador o patrón		Otro (especifique)	
Trabajados(a) para un familiar o no familiar sin paga o ganancia			

P6. Nivel educativo			
Preescolar o inicial		Universitario	✔
Primario o básico		Postgrado, Maestría o Doctorado	
Secundario o Medio		NC	

P7. Nacionalidad			
Dominicano/a	✔	Extranjero/a (especifique):	

P8. ¿Aproximadamente cuánto es el gasto mensual de su hogar?			
Menos de 10,000.00.		30,001.00 a 35,000.00	
10,000.00 a 15,000.00		35,001.00 a 40,000.00	
15,001.00 a 20,000.00	✔	40,001.00 a 45,000.00	
20,001.00 a 25,000.00		Mas de 45,000.00.	
25,001.00 a 30,000.00		NC	

P9. ¿Cuántos años tiene viviendo en la comunidad?			
Menos de 1		Entre 11 y 15	
Entre 1 y 5		Mas de 15	
Entre 6 y 10	✔		

P10. ¿Más o menos cuál es su ingreso mensual?			
Menos de 10,000.00		30,001.00 a 35,000.00	
10,000.00 a 15,000.00	✔	35,001.00 a 40,000.00	
15,001.00 a 20,000.00		40,001.00 a 45,000.00	
20,001.00 a 25,000.00		Mas de 45,000.00.	
25,001.00 a 30,000.00		NC	

P11. De los siguientes riesgos y fuentes de contaminación, ¿Cuáles afectan a la comunidad?			
Respuestas:	a) Si b) No c) N/S d) N/C		
Acumulación de basura	No	Música alta de bares, colmados o vecinos	No
Aguas estancadas	Si	Pocilga o granja	No
Bomba de gasolina	No	Polvo por calles o carreteras sin pavimentar	No
Cañada con basura o agua contaminada	No	Quema de Basura	No
Congestión de vehículos (taponamiento)	No	Ruido de vehículos y motores	No
Desechos o residuos de fábrica, taller, hospital	No	Ruidos de fábrica o taller	No
Envasadora de gas	No	Ruidos y/o humos de planta eléctrica	No
Fábrica de productos químicos	No	Vertederos cerca de viviendas	No
Humo o gases de fábrica	No	Otro	No

P12. De los siguientes problemas sociales, ¿Cuáles afectan a la comunidad?			
Respuestas: a) Si b) No c) N/S d) N/C			
Alcoholismo	Si	Falta de energía eléctrica	Si
Calles con poca o sin iluminación	No	Falta de escuela	Si
Calles mal estado	No	Falta de instalaciones deportiva	No
Congestión y trafico desorganizado	No	Falta trabajo	No
Delincuencia	No	Problemas con migrantes indocumentados	No
Drogadicción	No	Prostitución	No
Embarazo infantil	No	Otro	No
Falta de agua	No		

P13. De las siguientes organizaciones e instituciones, ¿Cuáles existen en la comunidad?			
Respuestas: a) Si b) No c) N/S d) N/C			
Iglesias	Si	Asociaciones de protección al medio ambiente	No
Junta de Vecinos	Si	Centro de madres	No
Asociación de agricultores	No	Club Cultural y deportivos	No
Asociación de Comerciantes	No	Cooperativas	No
Asociación de estudiantes	No	Grupos de jóvenes	No
Asociación de Mujeres	No	ONGs o fundaciones de desarrollo	No
Asociación de productores	No	Sindicatos	No
Asociación Mutualistas	No	Otro	No

P14. ¿Existe en la comunidad algún área natural que es o deba ser protegida?	
Respuestas: a) Si b) No c) N/S d) N/C	
Fuente hídrica (río, lago, laguna, humedad…)	No
Bosques	No
Otro	NS/NC

P15. De los siguientes riesgos ¿Cuáles son los principales que existen en su comunidad?			
Ciclones	No	Inundaciones	No
Deslizamiento de tierra	No	Terremotos	No
Incendios	No	Otro	No

P16. De las siguientes entidades, ¿Cuáles existen en la comunidad?			
Cruz Roja	No	Sistema 9-1-1	No
Cuerpo de Bomberos	Si	Otro	No
Defensa Civil	No		

II. Percepción sobre el proyecto

P17. ¿Tiene usted conocimiento del proyecto?			
Si		NS/NC	
No	✔		

P18. ¿Considera usted que el proyecto impactara al medio ambiente y su comunidad?			
Si		NS/NC	
No	✔		

P19. ¿Cómo entiende que será este impacto?			
Positivo	✔	NS/NC	
Negativo			

P20. Cuando el proyecto esté funcionando, cree que podría producir:			
Respuestas			
Contaminación de las aguas	No	Incendios	No
Contaminación del aire	No	Otro	NS/NC
Escapes de gases tóxicos	No		

P21. Usted cree que este proyecto puede:			
Generar empleos	Si	Contratar servicios en la comunidad	No
Apoyar el desarrollo de la comunidad	No	Contribuir a usar fuertes de energía menos contaminantes	No
Comprar en negocios locales	No	Proteger al medio ambiente	No

P22. Con la información que tiene sobre este tipo de proyecto o el tipo de proyecto, usted estaría:	
De acuerdo con su ejecución	
De acuerdo con condiciones	
En desacuerdo con su ejecución	
NS/NC	✔

P23. ¿Cuáles son las condiciones?	
Que no afecte el medio ambiente	
Que se contrate la gente de la comunidad	
Otro	

Observaciones:

Encuestador: Ismailyn Mejia Mateo

Supervisor: Fran Cáceres

EMPACA Formulario general

(Resultados a ser usados en: Análisis de Interesados y en el Socioeconómico)

Nombre: Lorena Vicente

Teléfono: 8298252016

Fecha: 44449

Provincia: La Romana

Municipio: Villa Pereira

Sección/Barrio: Villa Pereira

Paraje/sector:

I. Datos demográficos

P1. Edad:	24
P1.1. Rango de edad	
18 a 19	
20 a 29	✔
30 a 39	
40 a 49	
50 a 59	
60 o más	

P2. Sexo	
Masculino	
Femenino	✔

P3. Estado civil			
Casado(a)		Separado de matrimonio legal o religioso	
Unido(a)			
Viudo(a)		Separado(a) de unión libre	
Divorciado(a)		Soltero(a)	✔

P4. ¿Trabaja usted actualmente?			
Si	✔	No	

P5. Tipo de trabajo			
Empleado u obrero del gobierno central o municipal		Profesional que trabaja por cuenta propia	✔✔
Empleado u obrero de empresa pública		No profesional que trabaja por cuenta propia	
Empleado u obrero de empresas privadas		Trabajador(a) doméstico(a)	
Empleador o patrón		Otro (especifique)	
Trabajados(a) para un familiar o no familiar sin paga o ganancia			

P6. Nivel educativo			
Preescolar o inicial		Universitario	
Primario o básico		Postgrado, Maestría o Doctorado	
Secundario o Medio	✔	NC	

P7. Nacionalidad			
Dominicano/a		Extranjero/a (especifique):	
	✔		

P8. ¿Aproximadamente cuánto es el gasto mensual de su hogar?			
Menos de 10,000.00.		30,001.00 a 35,000.00	
10,000.00 a 15,000.00	✔	35,001.00 a 40,000.00	
15,001.00 a 20,000.00		40,001.00 a 45,000.00	
20,001.00 a 25,000.00		Mas de 45,000.00.	
25,001.00 a 30,000.00		NC	

P9. ¿Cuántos años tiene viviendo en la comunidad?			
Menos de 1		Entre 11 y 15	✔
Entre 1 y 5		Mas de 15	
Entre 6 y 10			

P10. ¿Más o menos cuál es su ingreso mensual?			
Menos de 10,000.00		30,001.00 a 35,000.00	
10,000.00 a 15,000.00	✔	35,001.00 a 40,000.00	
15,001.00 a 20,000.00		40,001.00 a 45,000.00	
20,001.00 a 25,000.00		Mas de 45,000.00.	
25,001.00 a 30,000.00		NC	

P11. De los siguientes riesgos y fuentes de contaminación, ¿Cuáles afectan a la comunidad?			
Respuestas: a) Si b) No c) N/S d) N/C			
Acumulación de basura	No	Música alta de bares, colmados o vecinos	No
Aguas estancadas	Si	Pocilga o granja	No
Bomba de gasolina	No	Polvo por calles o carreteras sin pavimentar	No
Cañada con basura o agua contaminada	No	Quema de Basura	No
Congestión de vehículos (taponamiento)	No	Ruido de vehículos y motores	Si
Desechos o residuos de fábrica, taller, hospital	No	Ruidos de fábrica o taller	No
Envasadora de gas	No	Ruidos y/o humos de planta eléctrica	No
Fábrica de productos químicos	No	Vertederos cerca de viviendas	No
Humo o gases de fábrica	No	Otro	No

P12. De los siguientes problemas sociales, ¿Cuáles afectan a la comunidad?			
Respuestas: a) Si b) No c) N/S d) N/C			
Alcoholismo	No	Falta de energía eléctrica	No
Calles con poca o sin iluminación	No	Falta de escuela	No
Calles mal estado	No	Falta de instalaciones deportiva	No
Congestión y trafico desorganizado	No	Falta trabajo	Si
Delincuencia	Si	Problemas con migrantes indocumentados	No
Drogadicción	No	Prostitución	No
Embarazo infantil	No	Otro	No
Falta de agua	No		

P13. De las siguientes organizaciones e instituciones, ¿Cuáles existen en la comunidad?			
Respuestas: a) Si b) No c) N/S d) N/C			
Iglesias	Si	Asociaciones de protección al medio ambiente	No
Junta de Vecinos	No	Centro de madres	No
Asociación de agricultores	No	Club Cultural y deportivos	No
Asociación de Comerciantes	No	Cooperativas	No
Asociación de estudiantes	No	Grupos de jóvenes	No
Asociación de Mujeres	No	ONGs o fundaciones de desarrollo	No
Asociación de productores	No	Sindicatos	No
Asociación Mutualistas	No	Otro	No

P14. ¿Existe en la comunidad algún área natural que es o deba ser protegida?	
Respuestas: a) Si b) No c) N/S d) N/C	
Fuente hídrica (río, lago, laguna, humedad…)	No
Bosques	No
Otro	NS/NC

P15. De los siguientes riesgos ¿Cuáles son los principales que existen en su comunidad?			
Ciclones	No	Inundaciones	No
Deslizamiento de tierra	No	Terremotos	No
Incendios	No	Otro	No

P16. De las siguientes entidades, ¿Cuáles existen en la comunidad?			
Cruz Roja	No	Sistema 9-1-1	No
Cuerpo de Bomberos	No	Otro	No
Defensa Civil	Si		

II. Percepción sobre el proyecto

P17. ¿Tiene usted conocimiento del proyecto?			
Si		NS/NC	
No	✔		

P18. ¿Considera usted que el proyecto impactara al medio ambiente y su comunidad?			
Si		NS/NC	
No	✔		

P19. ¿Cómo entiende que será este impacto?			
Positivo	✔	NS/NC	
Negativo			

P20. Cuando el proyecto esté funcionando, cree que podría producir:			
Respuestas			
Contaminación de las aguas	No	Incendios	No
Contaminación del aire	No	Otro	NS/NC
Escapes de gases tóxicos	No		

P21. Usted cree que este proyecto puede:			
Generar empleos	Si	Contratar servicios en la comunidad	No
Apoyar el desarrollo de la comunidad	No	Contribuir a usar fuertes de energía menos contaminantes	No
Comprar en negocios locales	No	Proteger al medio ambiente	No

P22. Con la información que tiene sobre este tipo de proyecto o el tipo de proyecto, usted estaría:	
De acuerdo con su ejecución	
De acuerdo con condiciones	
En desacuerdo con su ejecución	
NS/NC	✔

P23. ¿Cuáles son las condiciones?	
Que no afecte el medio ambiente	
Que se contrate la gente de la comunidad	
Otro	

Observaciones:

Encuestador: Ismailyn Mejia Mateo

Supervisor: Fran Cáceres

EMPACA Formulario general

(Resultados a ser usados en: Análisis de Interesados y en el Socioeconómico)

Nombre: Guillermo Altagracia

Teléfono: 8095509364

Fecha: 44449

Provincia: La Romana

Municipio: Vita Catalina

Sección/Barrio: Vita Catalina

Paraje/sector:

I. Datos demográficos

P1. Edad:	50
P1.1. Rango de edad	
18 a 19	
20 a 29	
30 a 39	
40 a 49	
50 a 59	✔
60 o más	

P2. Sexo	
Masculino	✔
Femenino	

P3. Estado civil			
Casado(a)		Separado de matrimonio legal o religioso	
Unido(a)			
Viudo(a)		Separado(a) de unión libre	
Divorciado(a)		Soltero(a)	✔

P4. ¿Trabaja usted actualmente?			
Si		No	✔

P5. Tipo de trabajo			
Empleado u obrero del gobierno central o municipal		Profesional que trabaja por cuenta propia	
Empleado u obrero de empresa pública		No profesional que trabaja por cuenta propia	
Empleado u obrero de empresas privadas		Trabajador(a) doméstico(a)	
Empleador o patrón		Otro (especifique)	
Trabajados(a) para un familiar o no familiar sin paga o ganancia			

P6. Nivel educativo			
Preescolar o inicial		Universitario	
Primario o básico	✔	Postgrado, Maestría o Doctorado	
Secundario o Medio		NC	

P7. Nacionalidad			
Dominicano/a	✔	Extranjero/a (especifique):	

P8. ¿Aproximadamente cuánto es el gasto mensual de su hogar?			
Menos de 10,000.00.		30,001.00 a 35,000.00	
10,000.00 a 15,000.00		35,001.00 a 40,000.00	
15,001.00 a 20,000.00	✔	40,001.00 a 45,000.00	
20,001.00 a 25,000.00		Mas de 45,000.00.	
25,001.00 a 30,000.00		NC	

P9. ¿Cuántos años tiene viviendo en la comunidad?			
Menos de 1		Entre 11 y 15	✔
Entre 1 y 5		Mas de 15	
Entre 6 y 10			

P10. ¿Más o menos cuál es su ingreso mensual?			
Menos de 10,000.00	✔	30,001.00 a 35,000.00	
10,000.00 a 15,000.00		35,001.00 a 40,000.00	
15,001.00 a 20,000.00		40,001.00 a 45,000.00	
20,001.00 a 25,000.00		Mas de 45,000.00.	
25,001.00 a 30,000.00		NC	

P11. De los siguientes riesgos y fuentes de contaminación, ¿Cuáles afectan a la comunidad?			
Respuestas: a) Si b) No c) N/S d) N/C			
Acumulación de basura	No	Música alta de bares, colmados o vecinos	No
Aguas estancadas	No	Pocilga o granja	No
Bomba de gasolina	No	Polvo por calles o carreteras sin pavimentar	Si
Cañada con basura o agua contaminada	No	Quema de Basura	No
Congestión de vehículos (taponamiento)	No	Ruido de vehículos y motores	No
Desechos o residuos de fábrica, taller, hospital	No	Ruidos de fábrica o taller	No
Envasadora de gas	No	Ruidos y/o humos de planta eléctrica	No
Fábrica de productos químicos	No	Vertederos cerca de viviendas	No
Humo o gases de fábrica	No	Otro	No

P12. De los siguientes problemas sociales, ¿Cuáles afectan a la comunidad?			
Respuestas: a) Si b) No c) N/S d) N/C			
Alcoholismo	No	Falta de energía eléctrica	No
Calles con poca o sin iluminación	No	Falta de escuela	No
Calles mal estado	Si	Falta de instalaciones deportiva	No
Congestión y trafico desorganizado	No	Falta trabajo	No
Delincuencia	No	Problemas con migrantes indocumentados	No
Drogadicción	No	Prostitución	No
Embarazo infantil	No	Otro	No
Falta de agua	No		

P13. De las siguientes organizaciones e instituciones, ¿Cuáles existen en la comunidad?			
Respuestas: a) Si b) No c) N/S d) N/C			
Iglesias	Si	Asociaciones de protección al medio ambiente	No
Junta de Vecinos	No	Centro de madres	No
Asociación de agricultores	No	Club Cultural y deportivos	No
Asociación de Comerciantes	No	Cooperativas	No
Asociación de estudiantes	No	Grupos de jóvenes	No
Asociación de Mujeres	No	ONGs o fundaciones de desarrollo	No
Asociación de productores	No	Sindicatos	No
Asociación Mutualistas	No	Otro	No

P14. ¿Existe en la comunidad algún área natural que es o deba ser protegida?	
Respuestas: a) Si b) No c) N/S d) N/C	
Fuente hídrica (río, lago, laguna, humedad…)	No
Bosques	No
Otro	NS/NC

P15. De los siguientes riesgos ¿Cuáles son los principales que existen en su comunidad?			
Ciclones	No	Inundaciones	No
Deslizamiento de tierra	No	Terremotos	No
Incendios	Si	Otro	No

P16. De las siguientes entidades, ¿Cuáles existen en la comunidad?			
Cruz Roja	No	Sistema 9-1-1	No
Cuerpo de Bomberos	Si	Otro	No
Defensa Civil	No		

II. Percepción sobre el proyecto

P17. ¿Tiene usted conocimiento del proyecto?			
Si		NS/NC	
No	✔		

P18. ¿Considera usted que el proyecto impactara al medio ambiente y su comunidad?			
Si		NS/NC	
No	✔		

P19. ¿Cómo entiende que será este impacto?			
Positivo	✔	NS/NC	
Negativo			

P20. Cuando el proyecto esté funcionando, cree que podría producir:			
Respuestas			
Contaminación de las aguas	No	Incendios	No
Contaminación del aire	No	Otro	NS/NC
Escapes de gases tóxicos	No		

P21. Usted cree que este proyecto puede:			
Generar empleos	Si	Contratar servicios en la comunidad	No
Apoyar el desarrollo de la comunidad	No	Contribuir a usar fuertes de energía menos contaminantes	No
Comprar en negocios locales	No	Proteger al medio ambiente	No

P22. Con la información que tiene sobre este tipo de proyecto o el tipo de proyecto, usted estaría:	
De acuerdo con su ejecución	
De acuerdo con condiciones	
En desacuerdo con su ejecución	
NS/NC	✔

P23. ¿Cuáles son las condiciones?	
Que no afecte el medio ambiente	
Que se contrate la gente de la comunidad	
Otro	

Observaciones:

Encuestador: Ismailyn Mejia Mateo

Supervisor: Fran Cáceres

EMPACA Formulario general

(Resultados a ser usados en: Análisis de Interesados y en el Socioeconómico)

Nombre: Lurdes Sánchez

Teléfono: 8092994083

Fecha: 44449

Provincia: La Romana

Municipio: Vista Catalina

Sección/Barrio: Vista Catalina

Paraje/sector:

I. Datos demográficos

P1. Edad:	58
P1.1. Rango de edad	
18 a 19	
20 a 29	
30 a 39	
40 a 49	
50 a 59	✔
60 o más	

P2. Sexo	
Masculino	
Femenino	✔

P3. Estado civil			
Casado(a)	✔	Separado de matrimonio legal o religioso	
Unido(a)			
Viudo(a)		Separado(a) de unión libre	
Divorciado(a)		Soltero(a)	

P4. ¿Trabaja usted actualmente?			
Si		No	✔

P5. Tipo de trabajo			
Empleado u obrero del gobierno central o municipal		Profesional que trabaja por cuenta propia	
Empleado u obrero de empresa pública		No profesional que trabaja por cuenta propia	
Empleado u obrero de empresas privadas		Trabajador(a) doméstico(a)	
Empleador o patrón		Otro (especifique)	
Trabajados(a) para un familiar o no familiar sin paga o ganancia			

P6. Nivel educativo			
Preescolar o inicial		Universitario	
Primario o básico	✔	Postgrado, Maestría o Doctorado	
Secundario o Medio		NC	

P7. Nacionalidad			
Dominicano/a	✔	Extranjero/a (especifique):	

P8. ¿Aproximadamente cuánto es el gasto mensual de su hogar?			
Menos de 10,000.00.		30,001.00 a 35,000.00	
10,000.00 a 15,000.00		35,001.00 a 40,000.00	
15,001.00 a 20,000.00		40,001.00 a 45,000.00	
20,001.00 a 25,000.00		Mas de 45,000.00.	
25,001.00 a 30,000.00	✔	NC	

P9. ¿Cuántos años tiene viviendo en la comunidad?			
Menos de 1		Entre 11 y 15	✔
Entre 1 y 5		Mas de 15	
Entre 6 y 10			

P10. ¿Más o menos cuál es su ingreso mensual?			
Menos de 10,000.00	✔	30,001.00 a 35,000.00	
10,000.00 a 15,000.00		35,001.00 a 40,000.00	
15,001.00 a 20,000.00		40,001.00 a 45,000.00	
20,001.00 a 25,000.00		Mas de 45,000.00.	
25,001.00 a 30,000.00		NC	

P11. De los siguientes riesgos y fuentes de contaminación, ¿Cuáles afectan a la comunidad?			
Respuestas:	a) Si b) No c) N/S d) N/C		
Acumulación de basura	Si	Música alta de bares, colmados o vecinos	No
Aguas estancadas	No	Pocilga o granja	No
Bomba de gasolina	No	Polvo por calles o carreteras sin pavimentar	No
Cañada con basura o agua contaminada	No	Quema de Basura	No
Congestión de vehículos (taponamiento)	No	Ruido de vehículos y motores	No
Desechos o residuos de fábrica, taller, hospital	No	Ruidos de fábrica o taller	No
Envasadora de gas	No	Ruidos y/o humos de planta eléctrica	No
Fábrica de productos químicos	No	Vertederos cerca de viviendas	No
Humo o gases de fábrica	No	Otro	No

P12. De los siguientes problemas sociales, ¿Cuáles afectan a la comunidad?			
Respuestas: a) Si b) No c) N/S d) N/C			
Alcoholismo	No	Falta de energía eléctrica	Si
Calles con poca o sin iluminación	No	Falta de escuela	No
Calles mal estado	No	Falta de instalaciones deportiva	No
Congestión y trafico desorganizado	No	Falta trabajo	No
Delincuencia	No	Problemas con migrantes indocumentados	No
Drogadicción	Si	Prostitución	No
Embarazo infantil	No	Otro	No
Falta de agua	No		

P13. De las siguientes organizaciones e instituciones, ¿Cuáles existen en la comunidad?			
Respuestas: a) Si b) No c) N/S d) N/C			
Iglesias	Si	Asociaciones de protección al medio ambiente	No
Junta de Vecinos	Si	Centro de madres	No
Asociación de agricultores	No	Club Cultural y deportivos	No
Asociación de Comerciantes	No	Cooperativas	No
Asociación de estudiantes	No	Grupos de jóvenes	No
Asociación de Mujeres	No	ONGs o fundaciones de desarrollo	No
Asociación de productores	No	Sindicatos	No
Asociación Mutualistas	No	Otro	No

P14. ¿Existe en la comunidad algún área natural que es o deba ser protegida?	
Respuestas: a) Si b) No c) N/S d) N/C	
Fuente hídrica (río, lago, laguna, humedad…)	No
Bosques	No
Otro	NS/NC

P15. De los siguientes riesgos ¿Cuáles son los principales que existen en su comunidad?			
Ciclones	No	Inundaciones	No
Deslizamiento de tierra	No	Terremotos	No
Incendios	No	Otro	No

P16. De las siguientes entidades, ¿Cuáles existen en la comunidad?			
Cruz Roja	No	Sistema 9-1-1	No
Cuerpo de Bomberos	Si	Otro	No
Defensa Civil	Si		

II. Percepción sobre el proyecto

P17. ¿Tiene usted conocimiento del proyecto?			
Si		NS/NC	
No	✔		

P18. ¿Considera usted que el proyecto impactara al medio ambiente y su comunidad?			
Si		NS/NC	
No	✔		

P19. ¿Cómo entiende que será este impacto?			
Positivo	✔	NS/NC	
Negativo			

P20. Cuando el proyecto esté funcionando, cree que podría producir:			
Respuestas			
Contaminación de las aguas	No	Incendios	No
Contaminación del aire	No	Otro	NS/NC
Escapes de gases tóxicos	No		

P21. Usted cree que este proyecto puede:			
Generar empleos	Si	Contratar servicios en la comunidad	No
Apoyar el desarrollo de la comunidad	No	Contribuir a usar fuertes de energía menos contaminantes	No
Comprar en negocios locales	No	Proteger al medio ambiente	No

P22. Con la información que tiene sobre este tipo de proyecto o el tipo de proyecto, usted estaría:	
De acuerdo con su ejecución	
De acuerdo con condiciones	
En desacuerdo con su ejecución	
NS/NC	✔

P23. ¿Cuáles son las condiciones?	
Que no afecte el medio ambiente	
Que se contrate la gente de la comunidad	
Otro	

Observaciones:

Encuestador: Ismailyn Mejia Mateo

Supervisor: Fran Cáceres

EMPACA Formulario general

(Resultados a ser usados en: Análisis de Interesados y en el Socioeconómico)

Nombre: Minerva suero

Teléfono: 8092357847

Fecha: 44449

Provincia: La Romana

Municipio: Vista Catalina

Sección/Barrio: Vista Catalina

Paraje/sector:

I. Datos demográficos

P1. Edad:	28
P1.1. Rango de edad	
18 a 19	
20 a 29	
30 a 39	✔
40 a 49	
50 a 59	
60 o más	

P2. Sexo	
Masculino	
Femenino	✔

P3. Estado civil			
Casado(a)		Separado de matrimonio legal o religioso	
Unido(a)			
Viudo(a)		Separado(a) de unión libre	
Divorciado(a)		Soltero(a)	✔

P4. ¿Trabaja usted actualmente?			
Si		No	✔

P5. Tipo de trabajo			
Empleado u obrero del gobierno central o municipal		Profesional que trabaja por cuenta propia	
Empleado u obrero de empresa pública		No profesional que trabaja por cuenta propia	
Empleado u obrero de empresas privadas		Trabajador(a) doméstico(a)	
Empleador o patrón		Otro (especifique)	
Trabajados(a) para un familiar o no familiar sin paga o ganancia			

P6. Nivel educativo			
Preescolar o inicial	✔	Universitario	
Primario o básico		Postgrado, Maestría o Doctorado	
Secundario o Medio		NC	

P7. Nacionalidad			
Dominicano/a	✔	Extranjero/a (especifique):	

P8. ¿Aproximadamente cuánto es el gasto mensual de su hogar?			
Menos de 10,000.00.		30,001.00 a 35,000.00	
10,000.00 a 15,000.00		35,001.00 a 40,000.00	
15,001.00 a 20,000.00	✔	40,001.00 a 45,000.00	
20,001.00 a 25,000.00		Mas de 45,000.00.	
25,001.00 a 30,000.00		NC	

P9. ¿Cuántos años tiene viviendo en la comunidad?			
Menos de 1		Entre 11 y 15	
Entre 1 y 5		Mas de 15	
Entre 6 y 10	✔		

P10. ¿Más o menos cuál es su ingreso mensual?			
Menos de 10,000.00	✔	30,001.00 a 35,000.00	
10,000.00 a 15,000.00		35,001.00 a 40,000.00	
15,001.00 a 20,000.00		40,001.00 a 45,000.00	
20,001.00 a 25,000.00		Mas de 45,000.00.	
25,001.00 a 30,000.00		NC	

P11. De los siguientes riesgos y fuentes de contaminación, ¿Cuáles afectan a la comunidad?			
Respuestas:	a) Si b) No c) N/S d) N/C		
Acumulación de basura	No	Música alta de bares, colmados o vecinos	No
Aguas estancadas	Si	Pocilga o granja	No
Bomba de gasolina	No	Polvo por calles o carreteras sin pavimentar	No
Cañada con basura o agua contaminada	No	Quema de Basura	No
Congestión de vehículos (taponamiento)	No	Ruido de vehículos y motores	No
Desechos o residuos de fábrica, taller, hospital	No	Ruidos de fábrica o taller	Si
Envasadora de gas	No	Ruidos y/o humos de planta eléctrica	No
Fábrica de productos químicos	No	Vertederos cerca de viviendas	No
Humo o gases de fábrica	No	Otro	No

P12. De los siguientes problemas sociales, ¿Cuáles afectan a la comunidad?			
Respuestas:	a) Si b) No c) N/S d) N/C		
Alcoholismo	Si	Falta de energía eléctrica	No
Calles con poca o sin iluminación	No	Falta de escuela	No
Calles mal estado	No	Falta de instalaciones deportiva	No
Congestión y trafico desorganizado	No	Falta trabajo	Si
Delincuencia	No	Problemas con migrantes indocumentados	No
Drogadicción	No	Prostitución	No
Embarazo infantil	No	Otro	No
Falta de agua	No		

P13. De las siguientes organizaciones e instituciones, ¿Cuáles existen en la comunidad?			
Respuestas:	a) Si b) No c) N/S d) N/C		
Iglesias	Si	Asociaciones de protección al medio ambiente	No
Junta de Vecinos	No	Centro de madres	No
Asociación de agricultores	No	Club Cultural y deportivos	No
Asociación de Comerciantes	No	Cooperativas	No
Asociación de estudiantes	No	Grupos de jóvenes	No
Asociación de Mujeres	No	ONGs o fundaciones de desarrollo	No
Asociación de productores	No	Sindicatos	No
Asociación Mutualistas	No	Otro	No

P14. ¿Existe en la comunidad algún área natural que es o deba ser protegida?	
Respuestas: a) Si b) No c) N/S d) N/C	
Fuente hídrica (río, lago, laguna, humedad…)	No
Bosques	No
Otro	NS/NC

P15. De los siguientes riesgos ¿Cuáles son los principales que existen en su comunidad?			
Ciclones	No	Inundaciones	No
Deslizamiento de tierra	No	Terremotos	No
Incendios	No	Otro	No

P16. De las siguientes entidades, ¿Cuáles existen en la comunidad?			
Cruz Roja	No	Sistema 9-1-1	No
Cuerpo de Bomberos	Si	Otro	No
Defensa Civil	No		

II. Percepción sobre el proyecto

P17. ¿Tiene usted conocimiento del proyecto?			
Si		NS/NC	
No	✔		

P18. ¿Considera usted que el proyecto impactara al medio ambiente y su comunidad?			
Si		NS/NC	
No	✔		

P19. ¿Cómo entiende que será este impacto?			
Positivo	✔	NS/NC	
Negativo			

P20. Cuando el proyecto esté funcionando, cree que podría producir:			
Respuestas			
Contaminación de las aguas	No	Incendios	No
Contaminación del aire	No	Otro	No
Escapes de gases tóxicos	No		

P21. Usted cree que este proyecto puede:			
Generar empleos	Si	Contratar servicios en la comunidad	No
Apoyar el desarrollo de la comunidad	No	Contribuir a usar fuertes de energía menos contaminantes	No
Comprar en negocios locales	No	Proteger al medio ambiente	No

P22. Con la información que tiene sobre este tipo de proyecto o el tipo de proyecto, usted estaría:	
De acuerdo con su ejecución	
De acuerdo con condiciones	
En desacuerdo con su ejecución	
NS/NC	✔

P23. ¿Cuáles son las condiciones?	
Que no afecte el medio ambiente	
Que se contrate la gente de la comunidad	
Otro	

Observaciones:

Encuestador: Ismailyn Mejia Mateo

Supervisor: Fran Cáceres

EMPACA Formulario general

(Resultados a ser usados en: Análisis de Interesados y en el Socioeconómico)

Nombre: Ricardo García

Teléfono: 8092368596

Fecha: 44449

Provincia: La Romana

Municipio: Vista Catalina

Sección/Barrio: Vista Catalina

Paraje/sector:

I. Datos demográficos

P1. Edad:	46
P1.1. Rango de edad	
18 a 19	
20 a 29	
30 a 39	
40 a 49	✔
50 a 59	
60 o más	

P2. Sexo	
Masculino	✔
Femenino	

P3. Estado civil			
Casado(a)	✔	Separado de matrimonio legal o religioso	
Unido(a)			
Viudo(a)		Separado(a) de unión libre	
Divorciado(a)		Soltero(a)	

P4. ¿Trabaja usted actualmente?			
Si	✔	No	

P5. Tipo de trabajo			
Empleado u obrero del gobierno central o municipal		Profesional que trabaja por cuenta propia	✔✔
Empleado u obrero de empresa pública		No profesional que trabaja por cuenta propia	
Empleado u obrero de empresas privadas		Trabajador(a) doméstico(a)	
Empleador o patrón		Otro (especifique)	
Trabajados(a) para un familiar o no familiar sin paga o ganancia			

P6. Nivel educativo			
Preescolar o inicial		Universitario	✔
Primario o básico		Postgrado, Maestría o Doctorado	
Secundario o Medio		NC	

P7. Nacionalidad			
Dominicano/a		Extranjero/a (especifique):	

	✔	

P8. ¿Aproximadamente cuánto es el gasto mensual de su hogar?			
Menos de 10,000.00.		30,001.00 a 35,000.00	
10,000.00 a 15,000.00		35,001.00 a 40,000.00	
15,001.00 a 20,000.00	✔	40,001.00 a 45,000.00	
20,001.00 a 25,000.00		Mas de 45,000.00.	
25,001.00 a 30,000.00		NC	

P9. ¿Cuántos años tiene viviendo en la comunidad?			
Menos de 1		Entre 11 y 15	✔
Entre 1 y 5		Mas de 15	
Entre 6 y 10			

P10. ¿Más o menos cuál es su ingreso mensual?			
Menos de 10,000.00		30,001.00 a 35,000.00	
10,000.00 a 15,000.00	✔	35,001.00 a 40,000.00	
15,001.00 a 20,000.00		40,001.00 a 45,000.00	
20,001.00 a 25,000.00		Mas de 45,000.00.	
25,001.00 a 30,000.00		NC	

P11. De los siguientes riesgos y fuentes de contaminación, ¿Cuáles afectan a la comunidad?			
Respuestas: a) Si b) No c) N/S d) N/C			
Acumulación de basura	No	Música alta de bares, colmados o vecinos	No
Aguas estancadas	No	Pocilga o granja	No
Bomba de gasolina	No	Polvo por calles o carreteras sin pavimentar	Si
Cañada con basura o agua contaminada	No	Quema de Basura	No
Congestión de vehículos (taponamiento)	No	Ruido de vehículos y motores	Si
Desechos o residuos de fábrica, taller, hospital	No	Ruidos de fábrica o taller	No
Envasadora de gas	No	Ruidos y/o humos de planta eléctrica	No
Fábrica de productos químicos	No	Vertederos cerca de viviendas	No
Humo o gases de fábrica	No	Otro	No

P12. De los siguientes problemas sociales, ¿Cuáles afectan a la comunidad?			
Respuestas: a) Si b) No c) N/S d) N/C			
Alcoholismo	Si	Falta de energía eléctrica	No
Calles con poca o sin iluminación	No	Falta de escuela	No
Calles mal estado	No	Falta de instalaciones deportiva	No
Congestión y trafico desorganizado	No	Falta trabajo	Si
Delincuencia	No	Problemas con migrantes indocumentados	No
Drogadicción	No	Prostitución	No
Embarazo infantil	No	Otro	No
Falta de agua	No		

P13. De las siguientes organizaciones e instituciones, ¿Cuáles existen en la comunidad?			
Respuestas: a) Si b) No c) N/S d) N/C			
Iglesias	Si	Asociaciones de protección al medio ambiente	No
Junta de Vecinos	No	Centro de madres	No
Asociación de agricultores	No	Club Cultural y deportivos	No
Asociación de Comerciantes	No	Cooperativas	No
Asociación de estudiantes	No	Grupos de jóvenes	No
Asociación de Mujeres	No	ONGs o fundaciones de desarrollo	No
Asociación de productores	No	Sindicatos	No
Asociación Mutualistas	No	Otro	No

P14. ¿Existe en la comunidad algún área natural que es o deba ser protegida?	
Respuestas: a) Si b) No c) N/S d) N/C	
Fuente hídrica (río, lago, laguna, humedad…)	No
Bosques	No
Otro	NS/NC

P15. De los siguientes riesgos ¿Cuáles son los principales que existen en su comunidad?			
Ciclones	No	Inundaciones	No
Deslizamiento de tierra	No	Terremotos	No
Incendios	No	Otro	No

P16. De las siguientes entidades, ¿Cuáles existen en la comunidad?			
Cruz Roja	No	Sistema 9-1-1	Si
Cuerpo de Bomberos	No	Otro	No
Defensa Civil	No		

II. Percepción sobre el proyecto

P17. ¿Tiene usted conocimiento del proyecto?			
Si		NS/NC	
No	✔		

P18. ¿Considera usted que el proyecto impactara al medio ambiente y su comunidad?			
Si		NS/NC	
No	✔		

P19. ¿Cómo entiende que será este impacto?			
Positivo	✔	NS/NC	
Negativo			

P20. Cuando el proyecto esté funcionando, cree que podría producir:			
Respuestas			
Contaminación de las aguas	No	Incendios	No
Contaminación del aire	No	Otro	NS/NC
Escapes de gases tóxicos	No		

P21. Usted cree que este proyecto puede:			
Generar empleos	Si	Contratar servicios en la comunidad	No
Apoyar el desarrollo de la comunidad	No	Contribuir a usar fuertes de energía menos contaminantes	No
Comprar en negocios locales	No	Proteger al medio ambiente	No

P22. Con la información que tiene sobre este tipo de proyecto o el tipo de proyecto, usted estaría:	
De acuerdo con su ejecución	
De acuerdo con condiciones	
En desacuerdo con su ejecución	
NS/NC	✔

P23. ¿Cuáles son las condiciones?	
Que no afecte el medio ambiente	
Que se contrate la gente de la comunidad	
Otro	

Observaciones:

Encuestador: Ismailyn Mejia Mateo

Supervisor: Fran Cáceres

EMPACA Formulario general

(Resultados a ser usados en: Análisis de Interesados y en el Socioeconómico)

Nombre: Daniel cordero matos

Teléfono: NS/NC

Fecha: 44449

Provincia: La Romana

Municipio: Villa Verde

Sección/Barrio: Ensanche Quisqueya

Paraje/sector: Calle Marien

I. Datos demográficos

P1. Edad:	37
P1.1. Rango de edad	
18 a 19	
20 a 29	
30 a 39	✔
40 a 49	
50 a 59	
60 o más	

P2. Sexo	
Masculino	✔
Femenino	

P3. Estado civil			
Casado(a)		Separado de matrimonio legal o religioso	
Unido(a)			
Viudo(a)		Separado(a) de unión libre	
Divorciado(a)		Soltero(a)	✔

P4. ¿Trabaja usted actualmente?			
Si	✔	No	

P5. Tipo de trabajo			
Empleado u obrero del gobierno central o municipal		Profesional que trabaja por cuenta propia	
Empleado u obrero de empresa pública		No profesional que trabaja por cuenta propia	✔
Empleado u obrero de empresas privadas		Trabajador(a) doméstico(a)	
Empleador o patrón		Otro (especifique)	
Trabajados(a) para un familiar o no familiar sin paga o ganancia			

P6. Nivel educativo			
Preescolar o inicial		Universitario	
Primario o básico		Postgrado, Maestría o Doctorado	
Secundario o Medio	✔	NC	

P7. Nacionalidad			
Dominicano/a	✔	Extranjero/a (especifique):	

P8. ¿Aproximadamente cuánto es el gasto mensual de su hogar?			
Menos de 10,000.00.		30,001.00 a 35,000.00	
10,000.00 a 15,000.00	✔	35,001.00 a 40,000.00	
15,001.00 a 20,000.00		40,001.00 a 45,000.00	
20,001.00 a 25,000.00		Mas de 45,000.00.	
25,001.00 a 30,000.00		NC	

P9. ¿Cuántos años tiene viviendo en la comunidad?			
Menos de 1		Entre 11 y 15	✔
Entre 1 y 5		Mas de 15	
Entre 6 y 10			

P10. ¿Más o menos cuál es su ingreso mensual?			
Menos de 10,000.00		30,001.00 a 35,000.00	
10,000.00 a 15,000.00		35,001.00 a 40,000.00	
15,001.00 a 20,000.00	✔	40,001.00 a 45,000.00	
20,001.00 a 25,000.00		Mas de 45,000.00.	
25,001.00 a 30,000.00		NC	

P11. De los siguientes riesgos y fuentes de contaminación, ¿Cuáles afectan a la comunidad?			
Respuestas: a) Si b) No c) N/S d) N/C			
Acumulación de basura	Si	Música alta de bares, colmados o vecinos	Si
Aguas estancadas	Si	Pocilga o granja	No
Bomba de gasolina	No	Polvo por calles o carreteras sin pavimentar	No
Cañada con basura o agua contaminada	No	Quema de Basura	No
Congestión de vehículos (taponamiento)	No	Ruido de vehículos y motores	Si
Desechos o residuos de fábrica, taller, hospital	No	Ruidos de fábrica o taller	No
Envasadora de gas	No	Ruidos y/o humos de planta eléctrica	No
Fábrica de productos químicos	No	Vertederos cerca de viviendas	No
Humo o gases de fábrica	No	Otro	No

P12. De los siguientes problemas sociales, ¿Cuáles afectan a la comunidad?			
Respuestas: a) Si b) No c) N/S d) N/C			
Alcoholismo	Si	Falta de energía eléctrica	No
Calles con poca o sin iluminación	No	Falta de escuela	No
Calles mal estado	No	Falta de instalaciones deportiva	No
Congestión y trafico desorganizado	No	Falta trabajo	No
Delincuencia	No	Problemas con migrantes indocumentados	No
Drogadicción	Si	Prostitución	No
Embarazo infantil	No	Otro	No
Falta de agua	No		

P13. De las siguientes organizaciones e instituciones, ¿Cuáles existen en la comunidad?			
Respuestas: a) Si b) No c) N/S d) N/C			
Iglesias	Si	Asociaciones de protección al medio ambiente	No
Junta de Vecinos	No	Centro de madres	No
Asociación de agricultores	No	Club Cultural y deportivos	No
Asociación de Comerciantes	No	Cooperativas	No
Asociación de estudiantes	No	Grupos de jóvenes	No
Asociación de Mujeres	No	ONGs o fundaciones de desarrollo	No
Asociación de productores	No	Sindicatos	No
Asociación Mutualistas	No	Otro	No

P14. ¿Existe en la comunidad algún área natural que es o deba ser protegida?	
Respuestas: a) Si b) No c) N/S d) N/C	
Fuente hídrica (río, lago, laguna, humedad…)	No
Bosques	Si
Otro	NS/NC

P15. De los siguientes riesgos ¿Cuáles son los principales que existen en su comunidad?			
Ciclones	No	Inundaciones	No
Deslizamiento de tierra	No	Terremotos	No
Incendios	No	Otro	No

P16. De las siguientes entidades, ¿Cuáles existen en la comunidad?			
Cruz Roja	No	Sistema 9-1-1	Si
Cuerpo de Bomberos	No	Otro	No
Defensa Civil	No		

II. Percepción sobre el proyecto

P17. ¿Tiene usted conocimiento del proyecto?			
Si	✔	NS/NC	
No			

P18. ¿Considera usted que el proyecto impactara al medio ambiente y su comunidad?			
Si	✔	NS/NC	
No			

P19. ¿Cómo entiende que será este impacto?			
Positivo	✔	NS/NC	
Negativo			

P20. Cuando el proyecto esté funcionando, cree que podría producir:			
Respuestas			
Contaminación de las aguas	NS/NC	Incendios	NS/NS
Contaminación del aire	NS/NC	Otro	NS/NC
Escapes de gases tóxicos	NS/NC		

P21. Usted cree que este proyecto puede:			
Generar empleos	Si	Contratar servicios en la comunidad	Si
Apoyar el desarrollo de la comunidad	No	Contribuir a usar fuertes de energía menos contaminantes	No
Comprar en negocios locales	No	Proteger al medio ambiente	No

P22. Con la información que tiene sobre este tipo de proyecto o el tipo de proyecto, usted estaría:	
De acuerdo con su ejecución	✔
De acuerdo con condiciones	
En desacuerdo con su ejecución	
NS/NC	

P23. ¿Cuáles son las condiciones?	
Que no afecte el medio ambiente	
Que se contrate la gente de la comunidad	
Otro	

Observaciones:

Encuestador: José David García

Supervisor: Fran Cáceres

EMPACA Formulario general

(Resultados a ser usados en: Análisis de Interesados y en el Socioeconómico)

Nombre: Felipe Jiménez

Teléfono: NS/NC

Fecha: 44449

Provincia: La Romana

Municipio:

Sección/Barrio: Ensanche Quisqueya

Paraje/sector: Calle Marien

I. Datos demográficos

P1. Edad:	68
P1.1. Rango de edad	
18 a 19	
20 a 29	
30 a 39	
40 a 49	
50 a 59	
60 o más	✔

P2. Sexo	
Masculino	✔
Femenino	

P3. Estado civil			
Casado(a)		Separado de matrimonio legal o religioso	
Unido(a)			
Viudo(a)		Separado(a) de unión libre	
Divorciado(a)		Soltero(a)	✔

P4. ¿Trabaja usted actualmente?			
Si	✔	No	

P5. Tipo de trabajo			
Empleado u obrero del gobierno central o municipal		Profesional que trabaja por cuenta propia	
Empleado u obrero de empresa pública		No profesional que trabaja por cuenta propia	✔
Empleado u obrero de empresas privadas		Trabajador(a) doméstico(a)	
Empleador o patrón		Otro (especifique)	
Trabajados(a) para un familiar o no familiar sin paga o ganancia			

P6. Nivel educativo			
Preescolar o inicial		Universitario	
Primario o básico	✔	Postgrado, Maestría o Doctorado	
Secundario o Medio		NC	

P7. Nacionalidad			
Dominicano/a	✔	Extranjero/a (especifique):	

P8. ¿Aproximadamente cuánto es el gasto mensual de su hogar?			
Menos de 10,000.00.	✔	30,001.00 a 35,000.00	
10,000.00 a 15,000.00		35,001.00 a 40,000.00	
15,001.00 a 20,000.00		40,001.00 a 45,000.00	
20,001.00 a 25,000.00		Mas de 45,000.00.	
25,001.00 a 30,000.00		NC	

P9. ¿Cuántos años tiene viviendo en la comunidad?			
Menos de 1		Entre 11 y 15	
Entre 1 y 5		Mas de 15	✔
Entre 6 y 10			

P10. ¿Más o menos cuál es su ingreso mensual?			
Menos de 10,000.00		30,001.00 a 35,000.00	
10,000.00 a 15,000.00	✔	35,001.00 a 40,000.00	
15,001.00 a 20,000.00		40,001.00 a 45,000.00	
20,001.00 a 25,000.00		Mas de 45,000.00.	
25,001.00 a 30,000.00		NC	

P11. De los siguientes riesgos y fuentes de contaminación, ¿Cuáles afectan a la comunidad?			
Respuestas: a) Si b) No c) N/S d) N/C			
Acumulación de basura	Si	Música alta de bares, colmados o vecinos	Si
Aguas estancadas	Si	Pocilga o granja	No
Bomba de gasolina	No	Polvo por calles o carreteras sin pavimentar	No
Cañada con basura o agua contaminada	No	Quema de Basura	No
Congestión de vehículos (taponamiento)	No	Ruido de vehículos y motores	Si
Desechos o residuos de fábrica, taller, hospital	No	Ruidos de fábrica o taller	No
Envasadora de gas	No	Ruidos y/o humos de planta eléctrica	No
Fábrica de productos químicos	No	Vertederos cerca de viviendas	No
Humo o gases de fábrica	No	Otro	No

P12. De los siguientes problemas sociales, ¿Cuáles afectan a la comunidad?			
Respuestas: a) Si b) No c) N/S d) N/C			
Alcoholismo	Si	Falta de energía eléctrica	No
Calles con poca o sin iluminación	No	Falta de escuela	No
Calles mal estado	No	Falta de instalaciones deportiva	No
Congestión y trafico desorganizado	No	Falta trabajo	No
Delincuencia	Si	Problemas con migrantes indocumentados	No
Drogadicción	Si	Prostitución	No
Embarazo infantil	No	Otro	No
Falta de agua	No		

P13. De las siguientes organizaciones e instituciones, ¿Cuáles existen en la comunidad?			
Respuestas: a) Si b) No c) N/S d) N/C			
Iglesias	Si	Asociaciones de protección al medio ambiente	No
Junta de Vecinos	No	Centro de madres	No
Asociación de agricultores	No	Club Cultural y deportivos	No
Asociación de Comerciantes	No	Cooperativas	No
Asociación de estudiantes	No	Grupos de jóvenes	No
Asociación de Mujeres	No	ONGs o fundaciones de desarrollo	No
Asociación de productores	No	Sindicatos	No
Asociación Mutualistas	No	Otro	No

P14. ¿Existe en la comunidad algún área natural que es o deba ser protegida?	
Respuestas: a) Si b) No c) N/S d) N/C	
Fuente hídrica (río, lago, laguna, humedad…)	No
Bosques	Si
Otro	NS/NC

P15. De los siguientes riesgos ¿Cuáles son los principales que existen en su comunidad?			
Ciclones	NS/NC	Inundaciones	NS/NC
Deslizamiento de tierra	NS/NC	Terremotos	NS/NC
Incendios	NS/NC	Otro	NS/NC

P16. De las siguientes entidades, ¿Cuáles existen en la comunidad?			
Cruz Roja	NS/NC	Sistema 9-1-1	NS/NC
Cuerpo de Bomberos	NS/NC	Otro	NS/NC
Defensa Civil	NS/NC		

II. Percepción sobre el proyecto

P17. ¿Tiene usted conocimiento del proyecto?			
Si	✔	NS/NC	
No			

P18. ¿Considera usted que el proyecto impactara al medio ambiente y su comunidad?			
Si	✔	NS/NC	
No			

P19. ¿Cómo entiende que será este impacto?			
Positivo	✔	NS/NC	
Negativo			

P20. Cuando el proyecto esté funcionando, cree que podría producir:			
Respuestas			
Contaminación de las aguas	NS/NC	Incendios	NS/NS
Contaminación del aire	NS/NC	Otro	NS/NC
Escapes de gases tóxicos	NS/NC		

P21. Usted cree que este proyecto puede:			
Generar empleos	Si	Contratar servicios en la comunidad	Si
Apoyar el desarrollo de la comunidad	Si	Contribuir a usar fuertes de energía menos contaminantes	No
Comprar en negocios locales	No	Proteger al medio ambiente	No

P22. Con la información que tiene sobre este tipo de proyecto o el tipo de proyecto, usted estaría:	
De acuerdo con su ejecución	✔
De acuerdo con condiciones	
En desacuerdo con su ejecución	
NS/NC	

P23. ¿Cuáles son las condiciones?	
Que no afecte el medio ambiente	
Que se contrate la gente de la comunidad	
Otro	

Observaciones:

Encuestador: José David García

Supervisor: Fran Cáceres

EMPACA Formulario general

(Resultados a ser usados en: Análisis de Interesados y en el Socioeconómico)

Nombre: Franchesca mateo

Teléfono: 8498157653

Fecha: 44449

Provincia: La Romana

Municipio: Villa Verde

Sección/Barrio: Ensanche Quisqueya

Paraje/sector: Calle Marien

I. Datos demográficos

P1. Edad:	34
P1.1. Rango de edad	
18 a 19	
20 a 29	
30 a 39	✔
40 a 49	
50 a 59	
60 o más	

P2. Sexo	
Masculino	
Femenino	✔

P3. Estado civil			
Casado(a)	✔	Separado de matrimonio legal o religioso	
Unido(a)			
Viudo(a)		Separado(a) de unión libre	
Divorciado(a)		Soltero(a)	

P4. ¿Trabaja usted actualmente?			
Si		No	✔

P5. Tipo de trabajo			
Empleado u obrero del gobierno central o municipal		Profesional que trabaja por cuenta propia	
Empleado u obrero de empresa pública		No profesional que trabaja por cuenta propia	
Empleado u obrero de empresas privadas		Trabajador(a) doméstico(a)	
Empleador o patrón		Otro (especifique)	
Trabajados(a) para un familiar o no familiar sin paga o ganancia			

P6. Nivel educativo			
Preescolar o inicial		Universitario	
Primario o básico		Postgrado, Maestría o Doctorado	
Secundario o Medio	✔	NC	

P7. Nacionalidad			
Dominicano/a	✔	Extranjero/a (especifique):	

P8. ¿Aproximadamente cuánto es el gasto mensual de su hogar?			
Menos de 10,000.00.	✔	30,001.00 a 35,000.00	
10,000.00 a 15,000.00		35,001.00 a 40,000.00	
15,001.00 a 20,000.00		40,001.00 a 45,000.00	
20,001.00 a 25,000.00		Mas de 45,000.00.	
25,001.00 a 30,000.00		NC	

P9. ¿Cuántos años tiene viviendo en la comunidad?			
Menos de 1		Entre 11 y 15	✔
Entre 1 y 5		Mas de 15	
Entre 6 y 10			

P10. ¿Más o menos cuál es su ingreso mensual?			
Menos de 10,000.00	✔	30,001.00 a 35,000.00	
10,000.00 a 15,000.00		35,001.00 a 40,000.00	
15,001.00 a 20,000.00		40,001.00 a 45,000.00	
20,001.00 a 25,000.00		Mas de 45,000.00.	
25,001.00 a 30,000.00		NC	

P11. De los siguientes riesgos y fuentes de contaminación, ¿Cuáles afectan a la comunidad?			
Respuestas: a) Si b) No c) N/S d) N/C			
Acumulación de basura	Si	Música alta de bares, colmados o vecinos	No
Aguas estancadas	Si	Pocilga o granja	No
Bomba de gasolina	No	Polvo por calles o carreteras sin pavimentar	No
Cañada con basura o agua contaminada	No	Quema de Basura	No
Congestión de vehículos (taponamiento)	No	Ruido de vehículos y motores	Si
Desechos o residuos de fábrica, taller, hospital	No	Ruidos de fábrica o taller	No
Envasadora de gas	No	Ruidos y/o humos de planta eléctrica	No
Fábrica de productos químicos	No	Vertederos cerca de viviendas	No
Humo o gases de fábrica	No	Otro	No

P12. De los siguientes problemas sociales, ¿Cuáles afectan a la comunidad?			
Respuestas:	a) Si b) No c) N/S d) N/C		
Alcoholismo	Si	Falta de energía eléctrica	No
Calles con poca o sin iluminación	No	Falta de escuela	No
Calles mal estado	No	Falta de instalaciones deportiva	No
Congestión y trafico desorganizado	No	Falta trabajo	No
Delincuencia	Si	Problemas con migrantes indocumentados	No
Drogadicción	Si	Prostitución	No
Embarazo infantil	No	Otro	No
Falta de agua	No		

P13. De las siguientes organizaciones e instituciones, ¿Cuáles existen en la comunidad?			
Respuestas:	a) Si b) No c) N/S d) N/C		
Iglesias	Si	Asociaciones de protección al medio ambiente	No
Junta de Vecinos	No	Centro de madres	No
Asociación de agricultores	No	Club Cultural y deportivos	No
Asociación de Comerciantes	No	Cooperativas	No
Asociación de estudiantes	No	Grupos de jóvenes	No
Asociación de Mujeres	No	ONGs o fundaciones de desarrollo	No
Asociación de productores	No	Sindicatos	No
Asociación Mutualistas	No	Otro	No

P14. ¿Existe en la comunidad algún área natural que es o deba ser protegida?	
Respuestas: a) Si b) No c) N/S d) N/C	
Fuente hídrica (río, lago, laguna, humedad…)	No
Bosques	Si
Otro	NS/NC

P15. De los siguientes riesgos ¿Cuáles son los principales que existen en su comunidad?			
Ciclones	NS/NC	Inundaciones	NS/NC
Deslizamiento de tierra	NS/NC	Terremotos	NS/NC
Incendios	NS/NC	Otro	NS/NC

P16. De las siguientes entidades, ¿Cuáles existen en la comunidad?			
Cruz Roja	NS/NC	Sistema 9-1-1	NS/NC
Cuerpo de Bomberos	NS/NC	Otro	NS/NC
Defensa Civil	NS/NC		

II. Percepción sobre el proyecto

P17. ¿Tiene usted conocimiento del proyecto?			
Si	✔	NS/NC	
No			

P18. ¿Considera usted que el proyecto impactara al medio ambiente y su comunidad?			
Si	✔	NS/NC	
No			

P19. ¿Cómo entiende que será este impacto?			
Positivo	✔	NS/NC	
Negativo			

P20. Cuando el proyecto esté funcionando, cree que podría producir:			
Respuestas			
Contaminación de las aguas	NS/NC	Incendios	No
Contaminación del aire	Si	Otro	NS/NC
Escapes de gases tóxicos	No		

P21. Usted cree que este proyecto puede:			
Generar empleos	Si	Contratar servicios en la comunidad	Si
Apoyar el desarrollo de la comunidad	No	Contribuir a usar fuertes de energía menos contaminantes	No
Comprar en negocios locales	No	Proteger al medio ambiente	No

P22. Con la información que tiene sobre este tipo de proyecto o el tipo de proyecto, usted estaría:	
De acuerdo con su ejecución	
De acuerdo con condiciones	✔
En desacuerdo con su ejecución	
NS/NC	

P23. ¿Cuáles son las condiciones?	
Que no afecte el medio ambiente	
Que se contrate la gente de la comunidad	✔
Otro	

Observaciones:

Encuestador: José David García

Supervisor: Fran Cáceres

EMPACA Formulario general

(Resultados a ser usados en: Análisis de Interesados y en el Socioeconómico)

Nombre: Franklin manzueta

Teléfono: 8296302181

Fecha: 44449

Provincia: La Romana

Municipio: Villa Verde

Sección/Barrio: Ensanche Quisqueya

Paraje/sector: Calle Marien

I. Datos demográficos

P1. Edad:	27
P1.1. Rango de edad	
18 a 19	
20 a 29	✔
30 a 39	
40 a 49	
50 a 59	
60 o más	

P2. Sexo	
Masculino	✔
Femenino	

P3. Estado civil			
Casado(a)		Separado de matrimonio legal o religioso	
Unido(a)			
Viudo(a)		Separado(a) de unión libre	
Divorciado(a)		Soltero(a)	✔

P4. ¿Trabaja usted actualmente?			
Si	✔	No	

P5. Tipo de trabajo			
Empleado u obrero del gobierno central o municipal		Profesional que trabaja por cuenta propia	
Empleado u obrero de empresa pública		No profesional que trabaja por cuenta propia	✔
Empleado u obrero de empresas privadas		Trabajador(a) doméstico(a)	
Empleador o patrón		Otro (especifique)	
Trabajados(a) para un familiar o no familiar sin paga o ganancia			

P6. Nivel educativo			
Preescolar o inicial		Universitario	
Primario o básico	✔	Postgrado, Maestría o Doctorado	
Secundario o Medio		NC	

P7. Nacionalidad			
Dominicano/a	✔	Extranjero/a (especifique):	

P8. ¿Aproximadamente cuánto es el gasto mensual de su hogar?			
Menos de 10,000.00.		30,001.00 a 35,000.00	
10,000.00 a 15,000.00	✔	35,001.00 a 40,000.00	
15,001.00 a 20,000.00		40,001.00 a 45,000.00	
20,001.00 a 25,000.00		Mas de 45,000.00.	
25,001.00 a 30,000.00		NC	

P9. ¿Cuántos años tiene viviendo en la comunidad?			
Menos de 1		Entre 11 y 15	
Entre 1 y 5		Mas de 15	✔
Entre 6 y 10			

P10. ¿Más o menos cuál es su ingreso mensual?			
Menos de 10,000.00		30,001.00 a 35,000.00	
10,000.00 a 15,000.00		35,001.00 a 40,000.00	
15,001.00 a 20,000.00		40,001.00 a 45,000.00	
20,001.00 a 25,000.00	✔	Mas de 45,000.00.	
25,001.00 a 30,000.00		NC	

P11. De los siguientes riesgos y fuentes de contaminación, ¿Cuáles afectan a la comunidad?			
Respuestas: a) Si b) No c) N/S d) N/C			
Acumulación de basura	Si	Música alta de bares, colmados o vecinos	Si
Aguas estancadas	Si	Pocilga o granja	No
Bomba de gasolina	No	Polvo por calles o carreteras sin pavimentar	No
Cañada con basura o agua contaminada	No	Quema de Basura	No
Congestión de vehículos (taponamiento)	No	Ruido de vehículos y motores	Si
Desechos o residuos de fábrica, taller, hospital	No	Ruidos de fábrica o taller	No
Envasadora de gas	No	Ruidos y/o humos de planta eléctrica	No
Fábrica de productos químicos	No	Vertederos cerca de viviendas	No
Humo o gases de fábrica	No	Otro	No

P12. De los siguientes problemas sociales, ¿Cuáles afectan a la comunidad?			
Respuestas:	a) Si b) No c) N/S d) N/C		
Alcoholismo	Si	Falta de energía eléctrica	No
Calles con poca o sin iluminación	No	Falta de escuela	No
Calles mal estado	No	Falta de instalaciones deportiva	No
Congestión y trafico desorganizado	No	Falta trabajo	No
Delincuencia	Si	Problemas con migrantes indocumentados	No
Drogadicción	Si	Prostitución	Si
Embarazo infantil	No	Otro	No
Falta de agua	No		

P13. De las siguientes organizaciones e instituciones, ¿Cuáles existen en la comunidad?			
Respuestas:	a) Si b) No c) N/S d) N/C		
Iglesias	Si	Asociaciones de protección al medio ambiente	No
Junta de Vecinos	No	Centro de madres	No
Asociación de agricultores	No	Club Cultural y deportivos	No
Asociación de Comerciantes	No	Cooperativas	No
Asociación de estudiantes	No	Grupos de jóvenes	No
Asociación de Mujeres	No	ONGs o fundaciones de desarrollo	No
Asociación de productores	No	Sindicatos	No
Asociación Mutualistas	No	Otro	No

P14. ¿Existe en la comunidad algún área natural que es o deba ser protegida?	
Respuestas: a) Si b) No c) N/S d) N/C	
Fuente hídrica (río, lago, laguna, humedad…)	No
Bosques	Si
Otro	NS/NC

P15. De los siguientes riesgos ¿Cuáles son los principales que existen en su comunidad?			
Ciclones	NS/NC	Inundaciones	NS/NC
Deslizamiento de tierra	NS/NC	Terremotos	NS/NC
Incendios	NS/NC	Otro	NS/NC

P16. De las siguientes entidades, ¿Cuáles existen en la comunidad?			
Cruz Roja	NS/NC	Sistema 9-1-1	NS/NC
Cuerpo de Bomberos	NS/NC	Otro	NS/NC
Defensa Civil	NS/NC		

II. Percepción sobre el proyecto

P17. ¿Tiene usted conocimiento del proyecto?			
Si	✔	NS/NC	
No			

P18. ¿Considera usted que el proyecto impactara al medio ambiente y su comunidad?			
Si	✔	NS/NC	
No			

P19. ¿Cómo entiende que será este impacto?			
Positivo	✔	NS/NC	
Negativo			

P20. Cuando el proyecto esté funcionando, cree que podría producir:			
Respuestas			
Contaminación de las aguas	NS/NC	Incendios	NS/NS
Contaminación del aire	NS/NC	Otro	NS/NC
Escapes de gases tóxicos	NS/NC		

P21. Usted cree que este proyecto puede:			
Generar empleos	Si	Contratar servicios en la comunidad	No
Apoyar el desarrollo de la comunidad	No	Contribuir a usar fuertes de energía menos contaminantes	No
Comprar en negocios locales	No	Proteger al medio ambiente	No

P22. Con la información que tiene sobre este tipo de proyecto o el tipo de proyecto, usted estaría:	
De acuerdo con su ejecución	✔
De acuerdo con condiciones	
En desacuerdo con su ejecución	
NS/NC	

P23. ¿Cuáles son las condiciones?	
Que no afecte el medio ambiente	
Que se contrate la gente de la comunidad	
Otro	

Observaciones: Que impacta la comunidad Pol que además de los empleos que facilita a la comunidad se desarrolla la comunidad

Encuestador: José David García

Supervisor: Fran Cáceres

EMPACA Formulario general

(Resultados a ser usados en: Análisis de Interesados y en el Socioeconómico)

Nombre: Cesar Emilio reyes

Teléfono: NS/NC

Fecha: 44449

Provincia: La Romana

Municipio: Villa Verde

Sección/Barrio: Ensanche Quisqueya

Paraje/sector: Calle Marien

I. Datos demográficos

P1. Edad:	49
P1.1. Rango de edad	
18 a 19	
20 a 29	
30 a 39	
40 a 49	✔
50 a 59	
60 o más	

P2. Sexo	
Masculino	✔
Femenino	

P3. Estado civil			
Casado(a)	✔	Separado de matrimonio legal o religioso	
Unido(a)			
Viudo(a)		Separado(a) de unión libre	
Divorciado(a)		Soltero(a)	

P4. ¿Trabaja usted actualmente?			
Si	✔	No	

P5. Tipo de trabajo			
Empleado u obrero del gobierno central o municipal		Profesional que trabaja por cuenta propia	✔✔
Empleado u obrero de empresa pública		No profesional que trabaja por cuenta propia	
Empleado u obrero de empresas privadas		Trabajador(a) doméstico(a)	
Empleador o patrón		Otro (especifique)	
Trabajados(a) para un familiar o no familiar sin paga o ganancia			

P6. Nivel educativo			
Preescolar o inicial		Universitario	✔
Primario o básico		Postgrado, Maestría o Doctorado	
Secundario o Medio		NC	

P7. Nacionalidad			
Dominicano/a		Extranjero/a (especifique):	

	✔	

P8. ¿Aproximadamente cuánto es el gasto mensual de su hogar?			
Menos de 10,000.00.		30,001.00 a 35,000.00	
10,000.00 a 15,000.00		35,001.00 a 40,000.00	
15,001.00 a 20,000.00	✔	40,001.00 a 45,000.00	
20,001.00 a 25,000.00		Mas de 45,000.00.	
25,001.00 a 30,000.00		NC	

P9. ¿Cuántos años tiene viviendo en la comunidad?			
Menos de 1		Entre 11 y 15	
Entre 1 y 5		Mas de 15	✔
Entre 6 y 10			

P10. ¿Más o menos cuál es su ingreso mensual?			
Menos de 10,000.00		30,001.00 a 35,000.00	
10,000.00 a 15,000.00		35,001.00 a 40,000.00	
15,001.00 a 20,000.00		40,001.00 a 45,000.00	
20,001.00 a 25,000.00	✔	Mas de 45,000.00.	
25,001.00 a 30,000.00		NC	

P11. De los siguientes riesgos y fuentes de contaminación, ¿Cuáles afectan a la comunidad?			
Respuestas: a) Si b) No c) N/S d) N/C			
Acumulación de basura	Si	Música alta de bares, colmados o vecinos	No
Aguas estancadas	Si	Pocilga o granja	No
Bomba de gasolina	No	Polvo por calles o carreteras sin pavimentar	No
Cañada con basura o agua contaminada	No	Quema de Basura	No
Congestión de vehículos (taponamiento)	No	Ruido de vehículos y motores	Si
Desechos o residuos de fábrica, taller, hospital	No	Ruidos de fábrica o taller	No
Envasadora de gas	No	Ruidos y/o humos de planta eléctrica	No
Fábrica de productos químicos	No	Vertederos cerca de viviendas	No
Humo o gases de fábrica	No	Otro	No

P12. De los siguientes problemas sociales, ¿Cuáles afectan a la comunidad?			
Respuestas:	a) Si b) No c) N/S d) N/C		
Alcoholismo	Si	Falta de energía eléctrica	No
Calles con poca o sin iluminación	No	Falta de escuela	No
Calles mal estado	No	Falta de instalaciones deportiva	No
Congestión y trafico desorganizado	No	Falta trabajo	No
Delincuencia	Si	Problemas con migrantes indocumentados	No
Drogadicción	Si	Prostitución	No
Embarazo infantil	No	Otro	No
Falta de agua	No		

P13. De las siguientes organizaciones e instituciones, ¿Cuáles existen en la comunidad?			
Respuestas:	a) Si b) No c) N/S d) N/C		
Iglesias	Si	Asociaciones de protección al medio ambiente	No
Junta de Vecinos	No	Centro de madres	No
Asociación de agricultores	No	Club Cultural y deportivos	No
Asociación de Comerciantes	No	Cooperativas	No
Asociación de estudiantes	No	Grupos de jóvenes	No
Asociación de Mujeres	No	ONGs o fundaciones de desarrollo	No
Asociación de productores	No	Sindicatos	No
Asociación Mutualistas	No	Otro	No

P14. ¿Existe en la comunidad algún área natural que es o deba ser protegida?	
Respuestas: a) Si b) No c) N/S d) N/C	
Fuente hídrica (río, lago, laguna, humedad…)	No
Bosques	No
Otro	NS/NC

P15. De los siguientes riesgos ¿Cuáles son los principales que existen en su comunidad?			
Ciclones	NS/NC	Inundaciones	NS/NC
Deslizamiento de tierra	NS/NC	Terremotos	NS/NC
Incendios	NS/NC	Otro	NS/NC

P16. De las siguientes entidades, ¿Cuáles existen en la comunidad?			
Cruz Roja	NS/NC	Sistema 9-1-1	NS/NC
Cuerpo de Bomberos	NS/NC	Otro	NS/NC
Defensa Civil	NS/NC		

II. Percepción sobre el proyecto

P17. ¿Tiene usted conocimiento del proyecto?			
Si	✔	NS/NC	
No			

P18. ¿Considera usted que el proyecto impactara al medio ambiente y su comunidad?			
Si	✔	NS/NC	
No			

P19. ¿Cómo entiende que será este impacto?			
Positivo	✔	NS/NC	
Negativo			

P20. Cuando el proyecto esté funcionando, cree que podría producir:			
Respuestas			
Contaminación de las aguas	NS/NC	Incendios	NS/NS
Contaminación del aire	NS/NC	Otro	NS/NC
Escapes de gases tóxicos	No		

P21. Usted cree que este proyecto puede:			
Generar empleos	Si	Contratar servicios en la comunidad	No
Apoyar el desarrollo de la comunidad	Si	Contribuir a usar fuertes de energía menos contaminantes	No
Comprar en negocios locales	No	Proteger al medio ambiente	No

P22. Con la información que tiene sobre este tipo de proyecto o el tipo de proyecto, usted estaría:	
De acuerdo con su ejecución	✔
De acuerdo con condiciones	
En desacuerdo con su ejecución	
NS/NC	

P23. ¿Cuáles son las condiciones?	
Que no afecte el medio ambiente	
Que se contrate la gente de la comunidad	
Otro	

Observaciones:

Encuestador: José David García

Supervisor: Fran Cáceres

EMPACA Formulario general

(Resultados a ser usados en: Análisis de Interesados y en el Socioeconómico)

Nombre: Lisbeth Hernández

Teléfono: 8495863215

Fecha: 44449

Provincia: La Romana

Municipio: Villa Verde

Sección/Barrio: Ensanche Quisqueya

Paraje/sector: Calle Marien

I. Datos demográficos

P1. Edad:	35
P1.1. Rango de edad	
18 a 19	
20 a 29	
30 a 39	✔
40 a 49	
50 a 59	
60 o más	

P2. Sexo	
Masculino	
Femenino	✔

P3. Estado civil			
Casado(a)	✔	Separado de matrimonio legal o religioso	
Unido(a)			
Viudo(a)		Separado(a) de unión libre	
Divorciado(a)		Soltero(a)	

P4. ¿Trabaja usted actualmente?			
Si		No	✔

P5. Tipo de trabajo			
Empleado u obrero del gobierno central o municipal		Profesional que trabaja por cuenta propia	
Empleado u obrero de empresa pública		No profesional que trabaja por cuenta propia	
Empleado u obrero de empresas privadas		Trabajador(a) doméstico(a)	
Empleador o patrón		Otro (especifique)	
Trabajados(a) para un familiar o no familiar sin paga o ganancia			

P6. Nivel educativo			
Preescolar o inicial		Universitario	
Primario o básico		Postgrado, Maestría o Doctorado	
Secundario o Medio	✔	NC	

P7. Nacionalidad			
Dominicano/a	✔	Extranjero/a (especifique):	

P8. ¿Aproximadamente cuánto es el gasto mensual de su hogar?			
Menos de 10,000.00.		30,001.00 a 35,000.00	
10,000.00 a 15,000.00	✔	35,001.00 a 40,000.00	
15,001.00 a 20,000.00		40,001.00 a 45,000.00	
20,001.00 a 25,000.00		Mas de 45,000.00.	
25,001.00 a 30,000.00		NC	

P9. ¿Cuántos años tiene viviendo en la comunidad?			
Menos de 1		Entre 11 y 15	
Entre 1 y 5		Mas de 15	✔
Entre 6 y 10			

P10. ¿Más o menos cuál es su ingreso mensual?			
Menos de 10,000.00	✔	30,001.00 a 35,000.00	
10,000.00 a 15,000.00		35,001.00 a 40,000.00	
15,001.00 a 20,000.00		40,001.00 a 45,000.00	
20,001.00 a 25,000.00		Mas de 45,000.00.	
25,001.00 a 30,000.00		NC	

P11. De los siguientes riesgos y fuentes de contaminación, ¿Cuáles afectan a la comunidad?			
Respuestas: a) Si b) No c) N/S d) N/C			
Acumulación de basura	Si	Música alta de bares, colmados o vecinos	No
Aguas estancadas	Si	Pocilga o granja	No
Bomba de gasolina	No	Polvo por calles o carreteras sin pavimentar	No
Cañada con basura o agua contaminada	No	Quema de Basura	No
Congestión de vehículos (taponamiento)	No	Ruido de vehículos y motores	Si
Desechos o residuos de fábrica, taller, hospital	No	Ruidos de fábrica o taller	No
Envasadora de gas	No	Ruidos y/o humos de planta eléctrica	No
Fábrica de productos químicos	No	Vertederos cerca de viviendas	No
Humo o gases de fábrica	No	Otro	No

P12. De los siguientes problemas sociales, ¿Cuáles afectan a la comunidad?			
Respuestas: a) Si b) No c) N/S d) N/C			
Alcoholismo	Si	Falta de energía eléctrica	No
Calles con poca o sin iluminación	No	Falta de escuela	No
Calles mal estado	No	Falta de instalaciones deportiva	No
Congestión y trafico desorganizado	No	Falta trabajo	No
Delincuencia	Si	Problemas con migrantes indocumentados	No
Drogadicción	Si	Prostitución	Si
Embarazo infantil	No	Otro	No
Falta de agua	No		

P13. De las siguientes organizaciones e instituciones, ¿Cuáles existen en la comunidad?			
Respuestas: a) Si b) No c) N/S d) N/C			
Iglesias	Si	Asociaciones de protección al medio ambiente	No
Junta de Vecinos	No	Centro de madres	No
Asociación de agricultores	No	Club Cultural y deportivos	No
Asociación de Comerciantes	No	Cooperativas	No
Asociación de estudiantes	No	Grupos de jóvenes	No
Asociación de Mujeres	No	ONGs o fundaciones de desarrollo	No
Asociación de productores	No	Sindicatos	No
Asociación Mutualistas	No	Otro	No

P14. ¿Existe en la comunidad algún área natural que es o deba ser protegida?	
Respuestas: a) Si b) No c) N/S d) N/C	
Fuente hídrica (río, lago, laguna, humedad…)	No
Bosques	No
Otro	NS/NC

P15. De los siguientes riesgos ¿Cuáles son los principales que existen en su comunidad?			
Ciclones	No	Inundaciones	No
Deslizamiento de tierra	No	Terremotos	No
Incendios	No	Otro	No

P16. De las siguientes entidades, ¿Cuáles existen en la comunidad?			
Cruz Roja	No	Sistema 9-1-1	Si
Cuerpo de Bomberos	No	Otro	No
Defensa Civil	No		

II. Percepción sobre el proyecto

P17. ¿Tiene usted conocimiento del proyecto?			
Si	✔	NS/NC	
No			

P18. ¿Considera usted que el proyecto impactara al medio ambiente y su comunidad?			
Si	✔	NS/NC	
No			

P19. ¿Cómo entiende que será este impacto?			
Positivo	✔	NS/NC	
Negativo			

P20. Cuando el proyecto esté funcionando, cree que podría producir:			
Respuestas			
Contaminación de las aguas	No	Incendios	NS/NS
Contaminación del aire	No	Otro	NS/NC
Escapes de gases tóxicos	No		

P21. Usted cree que este proyecto puede:			
Generar empleos	Si	Contratar servicios en la comunidad	Si
Apoyar el desarrollo de la comunidad	Si	Contribuir a usar fuertes de energía menos contaminantes	No
Comprar en negocios locales	No	Proteger al medio ambiente	No

P22. Con la información que tiene sobre este tipo de proyecto o el tipo de proyecto, usted estaría:	
De acuerdo con su ejecución	✔
De acuerdo con condiciones	
En desacuerdo con su ejecución	
NS/NC	

P23. ¿Cuáles son las condiciones?	
Que no afecte el medio ambiente	
Que se contrate la gente de la comunidad	
Otro	

Observaciones: Que la zona franca esta bn para la comunidad la necesita Pol lo que producen

Encuestador: José David García

Supervisor: Fran Cáceres

EMPACA Formulario general

(Resultados a ser usados en: Análisis de Interesados y en el Socioeconómico)

Nombre: Carmen Luisa flores

Teléfono: 8490133547

Fecha: 44449

Provincia: La Romana

Municipio: Villa Verde

Sección/Barrio: Ensanche Quisqueya

Paraje/sector: Calle Marien

I. Datos demográficos

P1. Edad:	76
P1.1. Rango de edad	
18 a 19	
20 a 29	
30 a 39	
40 a 49	
50 a 59	
60 o más	✔

P2. Sexo	
Masculino	
Femenino	✔

P3. Estado civil			
Casado(a)		Separado de matrimonio legal o religioso	
Unido(a)			
Viudo(a)	✔	Separado(a) de unión libre	
Divorciado(a)		Soltero(a)	

P4. ¿Trabaja usted actualmente?			
Si		No	✔

P5. Tipo de trabajo			
Empleado u obrero del gobierno central o municipal		Profesional que trabaja por cuenta propia	
Empleado u obrero de empresa pública		No profesional que trabaja por cuenta propia	
Empleado u obrero de empresas privadas		Trabajador(a) doméstico(a)	
Empleador o patrón		Otro (especifique)	
Trabajados(a) para un familiar o no familiar sin paga o ganancia			

P6. Nivel educativo			
Preescolar o inicial		Universitario	
Primario o básico	✔	Postgrado, Maestría o Doctorado	
Secundario o Medio		NC	

P7. Nacionalidad			
Dominicano/a	✔	Extranjero/a (especifique):	

P8. ¿Aproximadamente cuánto es el gasto mensual de su hogar?			
Menos de 10,000.00.	✔	30,001.00 a 35,000.00	
10,000.00 a 15,000.00		35,001.00 a 40,000.00	
15,001.00 a 20,000.00		40,001.00 a 45,000.00	
20,001.00 a 25,000.00		Mas de 45,000.00.	
25,001.00 a 30,000.00		NC	

P9. ¿Cuántos años tiene viviendo en la comunidad?			
Menos de 1		Entre 11 y 15	
Entre 1 y 5		Mas de 15	✔
Entre 6 y 10			

P10. ¿Más o menos cuál es su ingreso mensual?			
Menos de 10,000.00	✔	30,001.00 a 35,000.00	
10,000.00 a 15,000.00		35,001.00 a 40,000.00	
15,001.00 a 20,000.00		40,001.00 a 45,000.00	
20,001.00 a 25,000.00		Mas de 45,000.00.	
25,001.00 a 30,000.00		NC	

P11. De los siguientes riesgos y fuentes de contaminación, ¿Cuáles afectan a la comunidad?			
Respuestas: a) Si b) No c) N/S d) N/C			
Acumulación de basura	Si	Música alta de bares, colmados o vecinos	Si
Aguas estancadas	Si	Pocilga o granja	No
Bomba de gasolina	No	Polvo por calles o carreteras sin pavimentar	No
Cañada con basura o agua contaminada	No	Quema de Basura	No
Congestión de vehículos (taponamiento)	No	Ruido de vehículos y motores	Si
Desechos o residuos de fábrica, taller, hospital	No	Ruidos de fábrica o taller	No
Envasadora de gas	No	Ruidos y/o humos de planta eléctrica	No
Fábrica de productos químicos	No	Vertederos cerca de viviendas	No
Humo o gases de fábrica	No	Otro	No

P12. De los siguientes problemas sociales, ¿Cuáles afectan a la comunidad?			
Respuestas: a) Si b) No c) N/S d) N/C			
Alcoholismo	Si	Falta de energía eléctrica	No
Calles con poca o sin iluminación	No	Falta de escuela	No
Calles mal estado	No	Falta de instalaciones deportiva	No
Congestión y trafico desorganizado	No	Falta trabajo	No
Delincuencia	Si	Problemas con migrantes indocumentados	No
Drogadicción	Si	Prostitución	No
Embarazo infantil	No	Otro	No
Falta de agua	No		

P13. De las siguientes organizaciones e instituciones, ¿Cuáles existen en la comunidad?			
Respuestas: a) Si b) No c) N/S d) N/C			
Iglesias	Si	Asociaciones de protección al medio ambiente	No
Junta de Vecinos	No	Centro de madres	No
Asociación de agricultores	No	Club Cultural y deportivos	No
Asociación de Comerciantes	No	Cooperativas	No
Asociación de estudiantes	No	Grupos de jóvenes	No
Asociación de Mujeres	No	ONGs o fundaciones de desarrollo	No
Asociación de productores	No	Sindicatos	No
Asociación Mutualistas	No	Otro	No

P14. ¿Existe en la comunidad algún área natural que es o deba ser protegida?	
Respuestas: a) Si b) No c) N/S d) N/C	
Fuente hídrica (río, lago, laguna, humedad…)	No
Bosques	No
Otro	NS/NC

P15. De los siguientes riesgos ¿Cuáles son los principales que existen en su comunidad?			
Ciclones	NS/NC	Inundaciones	NS/NC
Deslizamiento de tierra	NS/NC	Terremotos	NS/NC
Incendios	NS/NC	Otro	NS/NC

P16. De las siguientes entidades, ¿Cuáles existen en la comunidad?			
Cruz Roja	No	Sistema 9-1-1	Si
Cuerpo de Bomberos	No	Otro	No
Defensa Civil	No		

II. Percepción sobre el proyecto

P17. ¿Tiene usted conocimiento del proyecto?			
Si	✔	NS/NC	
No			

P18. ¿Considera usted que el proyecto impactara al medio ambiente y su comunidad?			
Si	✔	NS/NC	
No			

P19. ¿Cómo entiende que será este impacto?			
Positivo	✔	NS/NC	
Negativo			

P20. Cuando el proyecto esté funcionando, cree que podría producir:			
Respuestas			
Contaminación de las aguas	NS/NC	Incendios	NS/NS
Contaminación del aire	NS/NC	Otro	NS/NC
Escapes de gases tóxicos	NS/NC		

P21. Usted cree que este proyecto puede:			
Generar empleos	Si	Contratar servicios en la comunidad	Si
Apoyar el desarrollo de la comunidad	No	Contribuir a usar fuertes de energía menos contaminantes	No
Comprar en negocios locales	No	Proteger al medio ambiente	No

P22. Con la información que tiene sobre este tipo de proyecto o el tipo de proyecto, usted estaría:	
De acuerdo con su ejecución	✔
De acuerdo con condiciones	
En desacuerdo con su ejecución	
NS/NC	

P23. ¿Cuáles son las condiciones?	
Que no afecte el medio ambiente	
Que se contrate la gente de la comunidad	
Otro	

Observaciones:

Encuestador: José David García

Supervisor: Fran Cáceres

EMPACA Formulario general

(Resultados a ser usados en: Análisis de Interesados y en el Socioeconómico)

Nombre: Rosmery López

Teléfono: NS/NC

Fecha: 44449

Provincia: La Romana

Municipio: Villa Verde

Sección/Barrio: Ensanche Quisqueya

Paraje/sector: Calle caonabo

I. Datos demográficos

P1. Edad:	46
P1.1. Rango de edad	
18 a 19	
20 a 29	
30 a 39	
40 a 49	✔
50 a 59	
60 o más	

P2. Sexo	
Masculino	
Femenino	✔

P3. Estado civil			
Casado(a)	✔	Separado de matrimonio legal o religioso	
Unido(a)			
Viudo(a)		Separado(a) de unión libre	
Divorciado(a)		Soltero(a)	

P4. ¿Trabaja usted actualmente?			
Si		No	✔

P5. Tipo de trabajo			
Empleado u obrero del gobierno central o municipal		Profesional que trabaja por cuenta propia	
Empleado u obrero de empresa pública		No profesional que trabaja por cuenta propia	
Empleado u obrero de empresas privadas		Trabajador(a) doméstico(a)	
Empleador o patrón		Otro (especifique)	
Trabajados(a) para un familiar o no familiar sin paga o ganancia			

P6. Nivel educativo			
Preescolar o inicial		Universitario	
Primario o básico		Postgrado, Maestría o Doctorado	
Secundario o Medio	✔	NC	

P7. Nacionalidad			
Dominicano/a	✔	Extranjero/a (especifique):	

P8. ¿Aproximadamente cuánto es el gasto mensual de su hogar?			
Menos de 10,000.00.		30,001.00 a 35,000.00	
10,000.00 a 15,000.00	✔	35,001.00 a 40,000.00	
15,001.00 a 20,000.00		40,001.00 a 45,000.00	
20,001.00 a 25,000.00		Mas de 45,000.00.	
25,001.00 a 30,000.00		NC	

P9. ¿Cuántos años tiene viviendo en la comunidad?			
Menos de 1		Entre 11 y 15	
Entre 1 y 5		Mas de 15	✔
Entre 6 y 10			

P10. ¿Más o menos cuál es su ingreso mensual?			
Menos de 10,000.00		30,001.00 a 35,000.00	
10,000.00 a 15,000.00	✔	35,001.00 a 40,000.00	
15,001.00 a 20,000.00		40,001.00 a 45,000.00	
20,001.00 a 25,000.00		Mas de 45,000.00.	
25,001.00 a 30,000.00		NC	

P11. De los siguientes riesgos y fuentes de contaminación, ¿Cuáles afectan a la comunidad?			
Respuestas: a) Si b) No c) N/S d) N/C			
Acumulación de basura	Si	Música alta de bares, colmados o vecinos	Si
Aguas estancadas	Si	Pocilga o granja	No
Bomba de gasolina	No	Polvo por calles o carreteras sin pavimentar	No
Cañada con basura o agua contaminada	No	Quema de Basura	No
Congestión de vehículos (taponamiento)	No	Ruido de vehículos y motores	Si
Desechos o residuos de fábrica, taller, hospital	No	Ruidos de fábrica o taller	No
Envasadora de gas	No	Ruidos y/o humos de planta eléctrica	No
Fábrica de productos químicos	No	Vertederos cerca de viviendas	No
Humo o gases de fábrica	No	Otro	No

P12. De los siguientes problemas sociales, ¿Cuáles afectan a la comunidad?			
Respuestas: a) Si b) No c) N/S d) N/C			
Alcoholismo	Si	Falta de energía eléctrica	No
Calles con poca o sin iluminación	No	Falta de escuela	No
Calles mal estado	No	Falta de instalaciones deportiva	No
Congestión y trafico desorganizado	No	Falta trabajo	No
Delincuencia	Si	Problemas con migrantes indocumentados	No
Drogadicción	Si	Prostitución	No
Embarazo infantil	No	Otro	No
Falta de agua	No		

P13. De las siguientes organizaciones e instituciones, ¿Cuáles existen en la comunidad?			
Respuestas: a) Si b) No c) N/S d) N/C			
Iglesias	Si	Asociaciones de protección al medio ambiente	No
Junta de Vecinos	Si	Centro de madres	No
Asociación de agricultores	No	Club Cultural y deportivos	No
Asociación de Comerciantes	No	Cooperativas	No
Asociación de estudiantes	No	Grupos de jóvenes	No
Asociación de Mujeres	No	ONGs o fundaciones de desarrollo	No
Asociación de productores	No	Sindicatos	No
Asociación Mutualistas	No	Otro	No

P14. ¿Existe en la comunidad algún área natural que es o deba ser protegida?	
Respuestas: a) Si b) No c) N/S d) N/C	
Fuente hídrica (río, lago, laguna, humedad…)	No
Bosques	No
Otro	NS/NC

P15. De los siguientes riesgos ¿Cuáles son los principales que existen en su comunidad?			
Ciclones	No	Inundaciones	No
Deslizamiento de tierra	No	Terremotos	No
Incendios	No	Otro	No

P16. De las siguientes entidades, ¿Cuáles existen en la comunidad?			
Cruz Roja	No	Sistema 9-1-1	Si
Cuerpo de Bomberos	No	Otro	No
Defensa Civil	No		

II. Percepción sobre el proyecto

P17. ¿Tiene usted conocimiento del proyecto?			
Si	✔	NS/NC	
No			

P18. ¿Considera usted que el proyecto impactara al medio ambiente y su comunidad?			
Si	✔	NS/NC	
No			

P19. ¿Cómo entiende que será este impacto?			
Positivo	✔	NS/NC	
Negativo			

P20. Cuando el proyecto esté funcionando, cree que podría producir:			
Respuestas			
Contaminación de las aguas	NS/NC	Incendios	NS/NS
Contaminación del aire	NS/NC	Otro	NS/NC
Escapes de gases tóxicos	No		

P21. Usted cree que este proyecto puede:			
Generar empleos	Si	Contratar servicios en la comunidad	Si
Apoyar el desarrollo de la comunidad	No	Contribuir a usar fuertes de energía menos contaminantes	No
Comprar en negocios locales	No	Proteger al medio ambiente	No

P22. Con la información que tiene sobre este tipo de proyecto o el tipo de proyecto, usted estaría:	
De acuerdo con su ejecución	✔
De acuerdo con condiciones	
En desacuerdo con su ejecución	
NS/NC	

P23. ¿Cuáles son las condiciones?	
Que no afecte el medio ambiente	
Que se contrate la gente de la comunidad	
Otro	

Observaciones:

Encuestador: José David García

Supervisor: Fran Cáceres

EMPACA Formulario general

(Resultados a ser usados en: Análisis de Interesados y en el Socioeconómico)

Nombre: Marcos Martínez

Teléfono: NS/NC

Fecha: 44449

Provincia: La Romana

Municipio: Villa Verde

Sección/Barrio: Ensanche Quisqueya

Paraje/sector: Calle caonabo

I. Datos demográficos

P1. Edad:	33
P1.1. Rango de edad	
18 a 19	
20 a 29	
30 a 39	✔
40 a 49	
50 a 59	
60 o más	

P2. Sexo	
Masculino	✔
Femenino	

P3. Estado civil			
Casado(a)		Separado de matrimonio legal o religioso	
Unido(a)			
Viudo(a)		Separado(a) de unión libre	
Divorciado(a)		Soltero(a)	✔

P4. ¿Trabaja usted actualmente?			
Si	✔	No	

P5. Tipo de trabajo			
Empleado u obrero del gobierno central o municipal		Profesional que trabaja por cuenta propia	
Empleado u obrero de empresa pública		No profesional que trabaja por cuenta propia	✔
Empleado u obrero de empresas privadas		Trabajador(a) doméstico(a)	
Empleador o patrón		Otro (especifique)	
Trabajados(a) para un familiar o no familiar sin paga o ganancia			

P6. Nivel educativo			
Preescolar o inicial		Universitario	
Primario o básico		Postgrado, Maestría o Doctorado	
Secundario o Medio	✔	NC	

P7. Nacionalidad			
Dominicano/a	✔	Extranjero/a (especifique):	

P8. ¿Aproximadamente cuánto es el gasto mensual de su hogar?			
Menos de 10,000.00.		30,001.00 a 35,000.00	
10,000.00 a 15,000.00		35,001.00 a 40,000.00	
15,001.00 a 20,000.00	✔	40,001.00 a 45,000.00	
20,001.00 a 25,000.00		Mas de 45,000.00.	
25,001.00 a 30,000.00		NC	

P9. ¿Cuántos años tiene viviendo en la comunidad?			
Menos de 1		Entre 11 y 15	
Entre 1 y 5		Mas de 15	✔
Entre 6 y 10			

P10. ¿Más o menos cuál es su ingreso mensual?			
Menos de 10,000.00		30,001.00 a 35,000.00	
10,000.00 a 15,000.00		35,001.00 a 40,000.00	
15,001.00 a 20,000.00		40,001.00 a 45,000.00	
20,001.00 a 25,000.00	✔	Mas de 45,000.00.	
25,001.00 a 30,000.00		NC	

P11. De los siguientes riesgos y fuentes de contaminación, ¿Cuáles afectan a la comunidad?			
Respuestas: a) Si b) No c) N/S d) N/C			
Acumulación de basura	Si	Música alta de bares, colmados o vecinos	No
Aguas estancadas	Si	Pocilga o granja	No
Bomba de gasolina	No	Polvo por calles o carreteras sin pavimentar	No
Cañada con basura o agua contaminada	No	Quema de Basura	No
Congestión de vehículos (taponamiento)	No	Ruido de vehículos y motores	Si
Desechos o residuos de fábrica, taller, hospital	No	Ruidos de fábrica o taller	No
Envasadora de gas	No	Ruidos y/o humos de planta eléctrica	No
Fábrica de productos químicos	No	Vertederos cerca de viviendas	No
Humo o gases de fábrica	No	Otro	No

P12. De los siguientes problemas sociales, ¿Cuáles afectan a la comunidad?			
Respuestas:	a) Si b) No c) N/S d) N/C		
Alcoholismo	Si	Falta de energía eléctrica	No
Calles con poca o sin iluminación	No	Falta de escuela	No
Calles mal estado	No	Falta de instalaciones deportiva	No
Congestión y trafico desorganizado	No	Falta trabajo	No
Delincuencia	Si	Problemas con migrantes indocumentados	No
Drogadicción	Si	Prostitución	Si
Embarazo infantil	No	Otro	No
Falta de agua	No		

P13. De las siguientes organizaciones e instituciones, ¿Cuáles existen en la comunidad?			
Respuestas:	a) Si b) No c) N/S d) N/C		
Iglesias	Si	Asociaciones de protección al medio ambiente	No
Junta de Vecinos	No	Centro de madres	No
Asociación de agricultores	No	Club Cultural y deportivos	No
Asociación de Comerciantes	No	Cooperativas	No
Asociación de estudiantes	No	Grupos de jóvenes	No
Asociación de Mujeres	No	ONGs o fundaciones de desarrollo	No
Asociación de productores	No	Sindicatos	No
Asociación Mutualistas	No	Otro	No

P14. ¿Existe en la comunidad algún área natural que es o deba ser protegida?	
Respuestas: a) Si b) No c) N/S d) N/C	
Fuente hídrica (río, lago, laguna, humedad…)	NS/NC
Bosques	NS/NC
Otro	NS/NC

P15. De los siguientes riesgos ¿Cuáles son los principales que existen en su comunidad?			
Ciclones	No	Inundaciones	No
Deslizamiento de tierra	No	Terremotos	No
Incendios	No	Otro	No

P16. De las siguientes entidades, ¿Cuáles existen en la comunidad?			
Cruz Roja	No	Sistema 9-1-1	Si
Cuerpo de Bomberos	No	Otro	No
Defensa Civil	No		

II. Percepción sobre el proyecto

P17. ¿Tiene usted conocimiento del proyecto?			
Si	✔	NS/NC	
No			

P18. ¿Considera usted que el proyecto impactara al medio ambiente y su comunidad?			
Si	✔	NS/NC	
No			

P19. ¿Cómo entiende que será este impacto?			
Positivo	✔	NS/NC	
Negativo			

P20. Cuando el proyecto esté funcionando, cree que podría producir:			
Respuestas			
Contaminación de las aguas	No	Incendios	No
Contaminación del aire	No	Otro	NS/NC
Escapes de gases tóxicos	No		

P21. Usted cree que este proyecto puede:			
Generar empleos	Si	Contratar servicios en la comunidad	Si
Apoyar el desarrollo de la comunidad	Si	Contribuir a usar fuertes de energía menos contaminantes	No
Comprar en negocios locales	No	Proteger al medio ambiente	No

P22. Con la información que tiene sobre este tipo de proyecto o el tipo de proyecto, usted estaría:	
De acuerdo con su ejecución	✔
De acuerdo con condiciones	
En desacuerdo con su ejecución	
NS/NC	

P23. ¿Cuáles son las condiciones?	
Que no afecte el medio ambiente	
Que se contrate la gente de la comunidad	
Otro	

Observaciones:

Encuestador: José David García

Supervisor: Fran Cáceres

EMPACA Formulario general

(Resultados a ser usados en: Análisis de Interesados y en el Socioeconómico)

Nombre: José Emilio Pérez

Teléfono: NS/NC

Fecha: 44449

Provincia: La Romana

Municipio: Villa Verde

Sección/Barrio: Ensanche Quisqueya

Paraje/sector: Calle cayacoa

I. Datos demográficos

P1. Edad:	48
P1.1. Rango de edad	
18 a 19	
20 a 29	
30 a 39	
40 a 49	✔
50 a 59	
60 o más	

P2. Sexo	
Masculino	✔
Femenino	

P3. Estado civil			
Casado(a)		Separado de matrimonio legal o religioso	
Unido(a)			
Viudo(a)		Separado(a) de unión libre	✔
Divorciado(a)		Soltero(a)	

P4. ¿Trabaja usted actualmente?			
Si	✔	No	

P5. Tipo de trabajo			
Empleado u obrero del gobierno central o municipal		Profesional que trabaja por cuenta propia	
Empleado u obrero de empresa pública		No profesional que trabaja por cuenta propia	✔
Empleado u obrero de empresas privadas		Trabajador(a) doméstico(a)	
Empleador o patrón		Otro (especifique)	
Trabajados(a) para un familiar o no familiar sin paga o ganancia			

P6. Nivel educativo			
Preescolar o inicial		Universitario	
Primario o básico	✔	Postgrado, Maestría o Doctorado	
Secundario o Medio		NC	

P7. Nacionalidad			
Dominicano/a	✔	Extranjero/a (especifique):	

P8. ¿Aproximadamente cuánto es el gasto mensual de su hogar?			
Menos de 10,000.00.		30,001.00 a 35,000.00	
10,000.00 a 15,000.00	✔	35,001.00 a 40,000.00	
15,001.00 a 20,000.00		40,001.00 a 45,000.00	
20,001.00 a 25,000.00		Mas de 45,000.00.	
25,001.00 a 30,000.00		NC	

P9. ¿Cuántos años tiene viviendo en la comunidad?			
Menos de 1		Entre 11 y 15	
Entre 1 y 5		Mas de 15	✔
Entre 6 y 10			

P10. ¿Más o menos cuál es su ingreso mensual?			
Menos de 10,000.00		30,001.00 a 35,000.00	
10,000.00 a 15,000.00		35,001.00 a 40,000.00	
15,001.00 a 20,000.00	✔	40,001.00 a 45,000.00	
20,001.00 a 25,000.00		Mas de 45,000.00.	
25,001.00 a 30,000.00		NC	

P11. De los siguientes riesgos y fuentes de contaminación, ¿Cuáles afectan a la comunidad?			
Respuestas: a) Si b) No c) N/S d) N/C			
Acumulación de basura	Si	Música alta de bares, colmados o vecinos	No
Aguas estancadas	Si	Pocilga o granja	No
Bomba de gasolina	No	Polvo por calles o carreteras sin pavimentar	No
Cañada con basura o agua contaminada	No	Quema de Basura	No
Congestión de vehículos (taponamiento)	No	Ruido de vehículos y motores	Si
Desechos o residuos de fábrica, taller, hospital	No	Ruidos de fábrica o taller	No
Envasadora de gas	No	Ruidos y/o humos de planta eléctrica	No
Fábrica de productos químicos	No	Vertederos cerca de viviendas	No
Humo o gases de fábrica	No	Otro	No

P12. De los siguientes problemas sociales, ¿Cuáles afectan a la comunidad?			
Respuestas: a) Si b) No c) N/S d) N/C			
Alcoholismo	Si	Falta de energía eléctrica	No
Calles con poca o sin iluminación	No	Falta de escuela	No
Calles mal estado	No	Falta de instalaciones deportiva	No
Congestión y trafico desorganizado	No	Falta trabajo	No
Delincuencia	Si	Problemas con migrantes indocumentados	No
Drogadicción	Si	Prostitución	No
Embarazo infantil	No	Otro	No
Falta de agua	No		

P13. De las siguientes organizaciones e instituciones, ¿Cuáles existen en la comunidad?			
Respuestas: a) Si b) No c) N/S d) N/C			
Iglesias	Si	Asociaciones de protección al medio ambiente	No
Junta de Vecinos	No	Centro de madres	No
Asociación de agricultores	No	Club Cultural y deportivos	No
Asociación de Comerciantes	No	Cooperativas	No
Asociación de estudiantes	No	Grupos de jóvenes	No
Asociación de Mujeres	No	ONGs o fundaciones de desarrollo	No
Asociación de productores	No	Sindicatos	No
Asociación Mutualistas	No	Otro	No

P14. ¿Existe en la comunidad algún área natural que es o deba ser protegida?	
Respuestas: a) Si b) No c) N/S d) N/C	
Fuente hídrica (río, lago, laguna, humedad…)	No
Bosques	No
Otro	NS/NC

P15. De los siguientes riesgos ¿Cuáles son los principales que existen en su comunidad?			
Ciclones	NS/NC	Inundaciones	NS/NC
Deslizamiento de tierra	NS/NC	Terremotos	NS/NC
Incendios	NS/NC	Otro	NS/NC

P16. De las siguientes entidades, ¿Cuáles existen en la comunidad?			
Cruz Roja	No	Sistema 9-1-1	Si
Cuerpo de Bomberos	No	Otro	No
Defensa Civil	No		

II. Percepción sobre el proyecto

P17. ¿Tiene usted conocimiento del proyecto?			
Si	✔	NS/NC	
No			

P18. ¿Considera usted que el proyecto impactara al medio ambiente y su comunidad?			
Si	✔	NS/NC	
No			

P19. ¿Cómo entiende que será este impacto?			
Positivo	✔	NS/NC	
Negativo			

P20. Cuando el proyecto esté funcionando, cree que podría producir:			
Respuestas			
Contaminación de las aguas	No	Incendios	No
Contaminación del aire	No	Otro	NS/NC
Escapes de gases tóxicos	No		

P21. Usted cree que este proyecto puede:			
Generar empleos	Si	Contratar servicios en la comunidad	Si
Apoyar el desarrollo de la comunidad	No	Contribuir a usar fuertes de energía menos contaminantes	No
Comprar en negocios locales	No	Proteger al medio ambiente	No

P22. Con la información que tiene sobre este tipo de proyecto o el tipo de proyecto, usted estaría:	
De acuerdo con su ejecución	✔
De acuerdo con condiciones	
En desacuerdo con su ejecución	
NS/NC	

P23. ¿Cuáles son las condiciones?	
Que no afecte el medio ambiente	
Que se contrate la gente de la comunidad	
Otro	

Observaciones:

Encuestador: José David García

Supervisor: Fran Cáceres

EMPACA Formulario general

(Resultados a ser usados en: Análisis de Interesados y en el Socioeconómico)

Nombre: Erick espinales

Teléfono: 8299513572

Fecha: 44449

Provincia: La Romana

Municipio: Villa Verde

Sección/Barrio: Ensanche Quisqueya

Paraje/sector: Calle cayacoa

I. Datos demográficos

P1. Edad:	28
P1.1. Rango de edad	
18 a 19	
20 a 29	✔
30 a 39	
40 a 49	
50 a 59	
60 o más	

P2. Sexo	
Masculino	✔
Femenino	

P3. Estado civil			
Casado(a)		Separado de matrimonio legal o religioso	
Unido(a)			
Viudo(a)		Separado(a) de unión libre	
Divorciado(a)		Soltero(a)	✔

P4. ¿Trabaja usted actualmente?			
Si		No	✔

P5. Tipo de trabajo			
Empleado u obrero del gobierno central o municipal		Profesional que trabaja por cuenta propia	
Empleado u obrero de empresa pública		No profesional que trabaja por cuenta propia	
Empleado u obrero de empresas privadas		Trabajador(a) doméstico(a)	
Empleador o patrón		Otro (especifique)	
Trabajados(a) para un familiar o no familiar sin paga o ganancia			

P6. Nivel educativo			
Preescolar o inicial		Universitario	
Primario o básico		Postgrado, Maestría o Doctorado	
Secundario o Medio	✔	NC	

P7. Nacionalidad			
Dominicano/a	✔	Extranjero/a (especifique):	

P8. ¿Aproximadamente cuánto es el gasto mensual de su hogar?			
Menos de 10,000.00.		30,001.00 a 35,000.00	
10,000.00 a 15,000.00	✔	35,001.00 a 40,000.00	
15,001.00 a 20,000.00		40,001.00 a 45,000.00	
20,001.00 a 25,000.00		Mas de 45,000.00.	
25,001.00 a 30,000.00		NC	

P9. ¿Cuántos años tiene viviendo en la comunidad?			
Menos de 1		Entre 11 y 15	
Entre 1 y 5		Mas de 15	✔
Entre 6 y 10			

P10. ¿Más o menos cuál es su ingreso mensual?			
Menos de 10,000.00		30,001.00 a 35,000.00	
10,000.00 a 15,000.00	✔	35,001.00 a 40,000.00	
15,001.00 a 20,000.00		40,001.00 a 45,000.00	
20,001.00 a 25,000.00		Mas de 45,000.00.	
25,001.00 a 30,000.00		NC	

P11. De los siguientes riesgos y fuentes de contaminación, ¿Cuáles afectan a la comunidad?			
Respuestas: a) Si b) No c) N/S d) N/C			
Acumulación de basura	Si	Música alta de bares, colmados o vecinos	No
Aguas estancadas	Si	Pocilga o granja	No
Bomba de gasolina	No	Polvo por calles o carreteras sin pavimentar	No
Cañada con basura o agua contaminada	No	Quema de Basura	No
Congestión de vehículos (taponamiento)	No	Ruido de vehículos y motores	Si
Desechos o residuos de fábrica, taller, hospital	No	Ruidos de fábrica o taller	No
Envasadora de gas	No	Ruidos y/o humos de planta eléctrica	No
Fábrica de productos químicos	No	Vertederos cerca de viviendas	No
Humo o gases de fábrica	No	Otro	No

P12. De los siguientes problemas sociales, ¿Cuáles afectan a la comunidad?			
Respuestas: a) Si b) No c) N/S d) N/C			
Alcoholismo	Si	Falta de energía eléctrica	No
Calles con poca o sin iluminación	No	Falta de escuela	No
Calles mal estado	No	Falta de instalaciones deportiva	No
Congestión y trafico desorganizado	No	Falta trabajo	No
Delincuencia	Si	Problemas con migrantes indocumentados	No
Drogadicción	Si	Prostitución	No
Embarazo infantil	No	Otro	No
Falta de agua	No		

P13. De las siguientes organizaciones e instituciones, ¿Cuáles existen en la comunidad?			
Respuestas: a) Si b) No c) N/S d) N/C			
Iglesias	Si	Asociaciones de protección al medio ambiente	No
Junta de Vecinos	No	Centro de madres	No
Asociación de agricultores	No	Club Cultural y deportivos	No
Asociación de Comerciantes	No	Cooperativas	No
Asociación de estudiantes	No	Grupos de jóvenes	No
Asociación de Mujeres	No	ONGs o fundaciones de desarrollo	No
Asociación de productores	No	Sindicatos	No
Asociación Mutualistas	No	Otro	No

P14. ¿Existe en la comunidad algún área natural que es o deba ser protegida?	
Respuestas: a) Si b) No c) N/S d) N/C	
Fuente hídrica (río, lago, laguna, humedad…)	NS/NC
Bosques	NS/NC
Otro	NS/NC

P15. De los siguientes riesgos ¿Cuáles son los principales que existen en su comunidad?			
Ciclones	No	Inundaciones	No
Deslizamiento de tierra	No	Terremotos	No
Incendios	No	Otro	No

P16. De las siguientes entidades, ¿Cuáles existen en la comunidad?			
Cruz Roja	No	Sistema 9-1-1	Si
Cuerpo de Bomberos	No	Otro	No
Defensa Civil	No		

II. Percepción sobre el proyecto

P17. ¿Tiene usted conocimiento del proyecto?			
Si	✔	NS/NC	
No			

P18. ¿Considera usted que el proyecto impactara al medio ambiente y su comunidad?			
Si	✔	NS/NC	
No			

P19. ¿Cómo entiende que será este impacto?			
Positivo	✔	NS/NC	
Negativo			

P20. Cuando el proyecto esté funcionando, cree que podría producir:			
Respuestas			
Contaminación de las aguas	No	Incendios	No
Contaminación del aire	No	Otro	NS/NC
Escapes de gases tóxicos	No		

P21. Usted cree que este proyecto puede:			
Generar empleos	Si	Contratar servicios en la comunidad	No
Apoyar el desarrollo de la comunidad	No	Contribuir a usar fuertes de energía menos contaminantes	No
Comprar en negocios locales	No	Proteger al medio ambiente	No

P22. Con la información que tiene sobre este tipo de proyecto o el tipo de proyecto, usted estaría:	
De acuerdo con su ejecución	✔
De acuerdo con condiciones	
En desacuerdo con su ejecución	
NS/NC	

P23. ¿Cuáles son las condiciones?	
Que no afecte el medio ambiente	
Que se contrate la gente de la comunidad	
Otro	

Observaciones:

Encuestador: José David García

Supervisor: Fran Cáceres

EMPACA Formulario general

(Resultados a ser usados en: Análisis de Interesados y en el Socioeconómico)

Nombre: Juan Manuel Santos peña

Teléfono: 8098523691

Fecha: 44449

Provincia: La Romana

Municipio: Villa Verde

Sección/Barrio: Ensanche Quisqueya

Paraje/sector: Calle Anacaona

I. Datos demográficos

P1. Edad:	68
P1.1. Rango de edad	
18 a 19	
20 a 29	
30 a 39	
40 a 49	
50 a 59	
60 o más	✔

P2. Sexo	
Masculino	✔
Femenino	

P3. Estado civil			
Casado(a)		Separado de matrimonio legal o religioso	
Unido(a)			
Viudo(a)		Separado(a) de unión libre	
Divorciado(a)		Soltero(a)	✔

P4. ¿Trabaja usted actualmente?			
Si		No	✔

P5. Tipo de trabajo			
Empleado u obrero del gobierno central o municipal		Profesional que trabaja por cuenta propia	
Empleado u obrero de empresa pública		No profesional que trabaja por cuenta propia	
Empleado u obrero de empresas privadas		Trabajador(a) doméstico(a)	
Empleador o patrón		Otro (especifique)	
Trabajados(a) para un familiar o no familiar sin paga o ganancia			

P6. Nivel educativo			
Preescolar o inicial		Universitario	
Primario o básico	✔	Postgrado, Maestría o Doctorado	
Secundario o Medio		NC	

P7. Nacionalidad			
Dominicano/a	✔	Extranjero/a (especifique):	

P8. ¿Aproximadamente cuánto es el gasto mensual de su hogar?			
Menos de 10,000.00.	✔	30,001.00 a 35,000.00	
10,000.00 a 15,000.00		35,001.00 a 40,000.00	
15,001.00 a 20,000.00		40,001.00 a 45,000.00	
20,001.00 a 25,000.00		Mas de 45,000.00.	
25,001.00 a 30,000.00		NC	

P9. ¿Cuántos años tiene viviendo en la comunidad?			
Menos de 1		Entre 11 y 15	
Entre 1 y 5		Mas de 15	✔
Entre 6 y 10			

P10. ¿Más o menos cuál es su ingreso mensual?			
Menos de 10,000.00	✔	30,001.00 a 35,000.00	
10,000.00 a 15,000.00		35,001.00 a 40,000.00	
15,001.00 a 20,000.00		40,001.00 a 45,000.00	
20,001.00 a 25,000.00		Mas de 45,000.00.	
25,001.00 a 30,000.00		NC	

P11. De los siguientes riesgos y fuentes de contaminación, ¿Cuáles afectan a la comunidad?			
Respuestas: a) Si b) No c) N/S d) N/C			
Acumulación de basura	Si	Música alta de bares, colmados o vecinos	No
Aguas estancadas	Si	Pocilga o granja	No
Bomba de gasolina	No	Polvo por calles o carreteras sin pavimentar	No
Cañada con basura o agua contaminada	No	Quema de Basura	No
Congestión de vehículos (taponamiento)	Si	Ruido de vehículos y motores	Si
Desechos o residuos de fábrica, taller, hospital	No	Ruidos de fábrica o taller	No
Envasadora de gas	No	Ruidos y/o humos de planta eléctrica	No
Fábrica de productos químicos	No	Vertederos cerca de viviendas	No
Humo o gases de fábrica	No	Otro	No

P12. De los siguientes problemas sociales, ¿Cuáles afectan a la comunidad?			
Respuestas:	a) Si b) No c) N/S d) N/C		
Alcoholismo	Si	Falta de energía eléctrica	No
Calles con poca o sin iluminación	No	Falta de escuela	No
Calles mal estado	No	Falta de instalaciones deportiva	No
Congestión y trafico desorganizado	No	Falta trabajo	No
Delincuencia	Si	Problemas con migrantes indocumentados	No
Drogadicción	Si	Prostitución	No
Embarazo infantil	No	Otro	No
Falta de agua	No		

P13. De las siguientes organizaciones e instituciones, ¿Cuáles existen en la comunidad?			
Respuestas:	a) Si b) No c) N/S d) N/C		
Iglesias	Si	Asociaciones de protección al medio ambiente	No
Junta de Vecinos	No	Centro de madres	No
Asociación de agricultores	No	Club Cultural y deportivos	No
Asociación de Comerciantes	No	Cooperativas	No
Asociación de estudiantes	No	Grupos de jóvenes	No
Asociación de Mujeres	No	ONGs o fundaciones de desarrollo	No
Asociación de productores	No	Sindicatos	No
Asociación Mutualistas	No	Otro	No

P14. ¿Existe en la comunidad algún área natural que es o deba ser protegida?	
Respuestas: a) Si b) No c) N/S d) N/C	
Fuente hídrica (río, lago, laguna, humedad…)	No
Bosques	No
Otro	NS/NC

P15. De los siguientes riesgos ¿Cuáles son los principales que existen en su comunidad?			
Ciclones	NS/NC	Inundaciones	NS/NC
Deslizamiento de tierra	NS/NC	Terremotos	NS/NC
Incendios	NS/NC	Otro	NS/NC

P16. De las siguientes entidades, ¿Cuáles existen en la comunidad?			
Cruz Roja	NS/NC	Sistema 9-1-1	NS/NC
Cuerpo de Bomberos	NS/NC	Otro	NS/NC
Defensa Civil	NS/NC		

II. Percepción sobre el proyecto

P17. ¿Tiene usted conocimiento del proyecto?			
Si	✔	NS/NC	
No			

P18. ¿Considera usted que el proyecto impactara al medio ambiente y su comunidad?			
Si	✔	NS/NC	
No			

P19. ¿Cómo entiende que será este impacto?			
Positivo	✔	NS/NC	
Negativo			

P20. Cuando el proyecto esté funcionando, cree que podría producir:			
Respuestas			
Contaminación de las aguas	No	Incendios	No
Contaminación del aire	No	Otro	NS/NC
Escapes de gases tóxicos	No		

P21. Usted cree que este proyecto puede:			
Generar empleos	Si	Contratar servicios en la comunidad	Si
Apoyar el desarrollo de la comunidad	No	Contribuir a usar fuertes de energía menos contaminantes	No
Comprar en negocios locales	No	Proteger al medio ambiente	No

P22. Con la información que tiene sobre este tipo de proyecto o el tipo de proyecto, usted estaría:	
De acuerdo con su ejecución	✔
De acuerdo con condiciones	
En desacuerdo con su ejecución	
NS/NC	

P23. ¿Cuáles son las condiciones?	
Que no afecte el medio ambiente	
Que se contrate la gente de la comunidad	
Otro	

Observaciones:

Encuestador: José David García

Supervisor: Fran Cáceres

EMPACA Formulario general

(Resultados a ser usados en: Análisis de Interesados y en el Socioeconómico)

Nombre: José Daniel segura

Teléfono: 8296532142

Fecha: 44449

Provincia: La Romana

Municipio: Villa Verde

Sección/Barrio: Ensanche Quisqueya

Paraje/sector: Calle Maguana

I. Datos demográficos

P1. Edad:	31
P1.1. Rango de edad	
18 a 19	
20 a 29	
30 a 39	✔
40 a 49	
50 a 59	
60 o más	

P2. Sexo	
Masculino	✔
Femenino	

P3. Estado civil			
Casado(a)		Separado de matrimonio legal o religioso	
Unido(a)			
Viudo(a)		Separado(a) de unión libre	✔
Divorciado(a)		Soltero(a)	

P4. ¿Trabaja usted actualmente?			
Si	✔	No	

P5. Tipo de trabajo			
Empleado u obrero del gobierno central o municipal		Profesional que trabaja por cuenta propia	
Empleado u obrero de empresa pública		No profesional que trabaja por cuenta propia	✔
Empleado u obrero de empresas privadas		Trabajador(a) doméstico(a)	
Empleador o patrón		Otro (especifique)	
Trabajados(a) para un familiar o no familiar sin paga o ganancia			

P6. Nivel educativo			
Preescolar o inicial		Universitario	
Primario o básico		Postgrado, Maestría o Doctorado	
Secundario o Medio	✔	NC	

P7. Nacionalidad			
Dominicano/a	✔	Extranjero/a (especifique):	

P8. ¿Aproximadamente cuánto es el gasto mensual de su hogar?			
Menos de 10,000.00.		30,001.00 a 35,000.00	
10,000.00 a 15,000.00	✔	35,001.00 a 40,000.00	
15,001.00 a 20,000.00		40,001.00 a 45,000.00	
20,001.00 a 25,000.00		Mas de 45,000.00.	
25,001.00 a 30,000.00		NC	

P9. ¿Cuántos años tiene viviendo en la comunidad?			
Menos de 1		Entre 11 y 15	
Entre 1 y 5		Mas de 15	✔
Entre 6 y 10			

P10. ¿Más o menos cuál es su ingreso mensual?			
Menos de 10,000.00		30,001.00 a 35,000.00	
10,000.00 a 15,000.00		35,001.00 a 40,000.00	
15,001.00 a 20,000.00		40,001.00 a 45,000.00	
20,001.00 a 25,000.00	✔	Mas de 45,000.00.	
25,001.00 a 30,000.00		NC	

P11. De los siguientes riesgos y fuentes de contaminación, ¿Cuáles afectan a la comunidad?			
Respuestas: a) Si b) No c) N/S d) N/C			
Acumulación de basura	Si	Música alta de bares, colmados o vecinos	No
Aguas estancadas	Si	Pocilga o granja	No
Bomba de gasolina	No	Polvo por calles o carreteras sin pavimentar	No
Cañada con basura o agua contaminada	No	Quema de Basura	No
Congestión de vehículos (taponamiento)	No	Ruido de vehículos y motores	No
Desechos o residuos de fábrica, taller, hospital	No	Ruidos de fábrica o taller	No
Envasadora de gas	No	Ruidos y/o humos de planta eléctrica	No
Fábrica de productos químicos	No	Vertederos cerca de viviendas	No
Humo o gases de fábrica	No	Otro	No

P12. De los siguientes problemas sociales, ¿Cuáles afectan a la comunidad?			
Respuestas: a) Si b) No c) N/S d) N/C			
Alcoholismo	Si	Falta de energía eléctrica	No
Calles con poca o sin iluminación	No	Falta de escuela	No
Calles mal estado	No	Falta de instalaciones deportiva	No
Congestión y trafico desorganizado	No	Falta trabajo	No
Delincuencia	Si	Problemas con migrantes indocumentados	No
Drogadicción	No	Prostitución	No
Embarazo infantil	No	Otro	No
Falta de agua	No		

P13. De las siguientes organizaciones e instituciones, ¿Cuáles existen en la comunidad?			
Respuestas: a) Si b) No c) N/S d) N/C			
Iglesias	Si	Asociaciones de protección al medio ambiente	No
Junta de Vecinos	No	Centro de madres	No
Asociación de agricultores	No	Club Cultural y deportivos	No
Asociación de Comerciantes	No	Cooperativas	No
Asociación de estudiantes	No	Grupos de jóvenes	No
Asociación de Mujeres	No	ONGs o fundaciones de desarrollo	No
Asociación de productores	No	Sindicatos	No
Asociación Mutualistas	No	Otro	No

P14. ¿Existe en la comunidad algún área natural que es o deba ser protegida?	
Respuestas: a) Si b) No c) N/S d) N/C	
Fuente hídrica (río, lago, laguna, humedad…)	No
Bosques	No
Otro	NS/NC

P15. De los siguientes riesgos ¿Cuáles son los principales que existen en su comunidad?			
Ciclones	NS/NC	Inundaciones	NS/NC
Deslizamiento de tierra	NS/NC	Terremotos	NS/NC
Incendios	NS/NC	Otro	NS/NC

P16. De las siguientes entidades, ¿Cuáles existen en la comunidad?			
Cruz Roja	NS/NC	Sistema 9-1-1	NS/NC
Cuerpo de Bomberos	NS/NC	Otro	NS/NC
Defensa Civil	NS/NC		

II. Percepción sobre el proyecto

P17. ¿Tiene usted conocimiento del proyecto?			
Si	✔	NS/NC	
No			

P18. ¿Considera usted que el proyecto impactara al medio ambiente y su comunidad?			
Si	✔	NS/NC	
No			

P19. ¿Cómo entiende que será este impacto?			
Positivo	✔	NS/NC	
Negativo			

P20. Cuando el proyecto esté funcionando, cree que podría producir:			
Respuestas			
Contaminación de las aguas	NS/NC	Incendios	NS/NS
Contaminación del aire	NS/NC	Otro	NS/NC
Escapes de gases tóxicos	NS/NC		

P21. Usted cree que este proyecto puede:			
Generar empleos	Si	Contratar servicios en la comunidad	No
Apoyar el desarrollo de la comunidad	No	Contribuir a usar fuertes de energía menos contaminantes	No
Comprar en negocios locales	No	Proteger al medio ambiente	No

P22. Con la información que tiene sobre este tipo de proyecto o el tipo de proyecto, usted estaría:	
De acuerdo con su ejecución	✔
De acuerdo con condiciones	
En desacuerdo con su ejecución	
NS/NC	

P23. ¿Cuáles son las condiciones?	
Que no afecte el medio ambiente	
Que se contrate la gente de la comunidad	
Otro	

Observaciones:

Encuestador: José David García

Supervisor: Fran Cáceres

EMPACA Formulario general

(Resultados a ser usados en: Análisis de Interesados y en el Socioeconómico)

Nombre: Edgar Pimentel

Teléfono: NS/NC

Fecha: 44449

Provincia: La Romana

Municipio: Villa Verde

Sección/Barrio: Ensanche Quisqueya

Paraje/sector: Calle Maguana

I. Datos demográficos

P1. Edad:	49
P1.1. Rango de edad	
18 a 19	
20 a 29	
30 a 39	
40 a 49	✔
50 a 59	
60 o más	

P2. Sexo	
Masculino	✔
Femenino	

P3. Estado civil			
Casado(a)	✔	Separado de matrimonio legal o religioso	
Unido(a)			
Viudo(a)		Separado(a) de unión libre	
Divorciado(a)		Soltero(a)	

P4. ¿Trabaja usted actualmente?			
Si	✔	No	

P5. Tipo de trabajo			
Empleado u obrero del gobierno central o municipal		Profesional que trabaja por cuenta propia	
Empleado u obrero de empresa pública		No profesional que trabaja por cuenta propia	✔
Empleado u obrero de empresas privadas		Trabajador(a) doméstico(a)	
Empleador o patrón		Otro (especifique)	
Trabajados(a) para un familiar o no familiar sin paga o ganancia			

P6. Nivel educativo			
Preescolar o inicial		Universitario	
Primario o básico		Postgrado, Maestría o Doctorado	
Secundario o Medio	✔	NC	

P7. Nacionalidad			
Dominicano/a	✔	Extranjero/a (especifique):	

P8. ¿Aproximadamente cuánto es el gasto mensual de su hogar?			
Menos de 10,000.00.		30,001.00 a 35,000.00	
10,000.00 a 15,000.00	✔	35,001.00 a 40,000.00	
15,001.00 a 20,000.00		40,001.00 a 45,000.00	
20,001.00 a 25,000.00		Mas de 45,000.00.	
25,001.00 a 30,000.00		NC	

P9. ¿Cuántos años tiene viviendo en la comunidad?			
Menos de 1		Entre 11 y 15	
Entre 1 y 5		Mas de 15	✔
Entre 6 y 10			

P10. ¿Más o menos cuál es su ingreso mensual?			
Menos de 10,000.00		30,001.00 a 35,000.00	
10,000.00 a 15,000.00		35,001.00 a 40,000.00	
15,001.00 a 20,000.00	✔	40,001.00 a 45,000.00	
20,001.00 a 25,000.00		Mas de 45,000.00.	
25,001.00 a 30,000.00		NC	

P11. De los siguientes riesgos y fuentes de contaminación, ¿Cuáles afectan a la comunidad?			
Respuestas: a) Si b) No c) N/S d) N/C			
Acumulación de basura	Si	Música alta de bares, colmados o vecinos	No
Aguas estancadas	Si	Pocilga o granja	No
Bomba de gasolina	No	Polvo por calles o carreteras sin pavimentar	No
Cañada con basura o agua contaminada	No	Quema de Basura	No
Congestión de vehículos (taponamiento)	No	Ruido de vehículos y motores	Si
Desechos o residuos de fábrica, taller, hospital	No	Ruidos de fábrica o taller	No
Envasadora de gas	No	Ruidos y/o humos de planta eléctrica	No
Fábrica de productos químicos	No	Vertederos cerca de viviendas	No
Humo o gases de fábrica	No	Otro	No

P12. De los siguientes problemas sociales, ¿Cuáles afectan a la comunidad?			
Respuestas:	a) Si b) No c) N/S d) N/C		
Alcoholismo	Si	Falta de energía eléctrica	No
Calles con poca o sin iluminación	No	Falta de escuela	No
Calles mal estado	No	Falta de instalaciones deportiva	No
Congestión y trafico desorganizado	No	Falta trabajo	No
Delincuencia	Si	Problemas con migrantes indocumentados	No
Drogadicción	No	Prostitución	No
Embarazo infantil	No	Otro	No
Falta de agua	No		

P13. De las siguientes organizaciones e instituciones, ¿Cuáles existen en la comunidad?			
Respuestas:	a) Si b) No c) N/S d) N/C		
Iglesias	Si	Asociaciones de protección al medio ambiente	No
Junta de Vecinos	No	Centro de madres	No
Asociación de agricultores	No	Club Cultural y deportivos	No
Asociación de Comerciantes	No	Cooperativas	No
Asociación de estudiantes	No	Grupos de jóvenes	No
Asociación de Mujeres	No	ONGs o fundaciones de desarrollo	No
Asociación de productores	No	Sindicatos	No
Asociación Mutualistas	No	Otro	No

P14. ¿Existe en la comunidad algún área natural que es o deba ser protegida?	
Respuestas: a) Si b) No c) N/S d) N/C	
Fuente hídrica (río, lago, laguna, humedad…)	No
Bosques	No
Otro	NS/NC

P15. De los siguientes riesgos ¿Cuáles son los principales que existen en su comunidad?			
Ciclones	NS/NC	Inundaciones	NS/NC
Deslizamiento de tierra	NS/NC	Terremotos	NS/NC
Incendios	NS/NC	Otro	NS/NC

P16. De las siguientes entidades, ¿Cuáles existen en la comunidad?			
Cruz Roja	NS/NC	Sistema 9-1-1	NS/NC
Cuerpo de Bomberos	NS/NC	Otro	NS/NC
Defensa Civil	NS/NC		

II. Percepción sobre el proyecto

P17. ¿Tiene usted conocimiento del proyecto?			
Si	✔	NS/NC	
No			

P18. ¿Considera usted que el proyecto impactara al medio ambiente y su comunidad?			
Si	✔	NS/NC	
No			

P19. ¿Cómo entiende que será este impacto?			
Positivo	✔	NS/NC	
Negativo			

P20. Cuando el proyecto esté funcionando, cree que podría producir:			
Respuestas			
Contaminación de las aguas	No	Incendios	No
Contaminación del aire	No	Otro	NS/NC
Escapes de gases tóxicos	No		

P21. Usted cree que este proyecto puede:			
Generar empleos	Si	Contratar servicios en la comunidad	No
Apoyar el desarrollo de la comunidad	No	Contribuir a usar fuertes de energía menos contaminantes	No
Comprar en negocios locales	No	Proteger al medio ambiente	No

P22. Con la información que tiene sobre este tipo de proyecto o el tipo de proyecto, usted estaría:	
De acuerdo con su ejecución	✔
De acuerdo con condiciones	
En desacuerdo con su ejecución	
NS/NC	

P23. ¿Cuáles son las condiciones?	
Que no afecte el medio ambiente	
Que se contrate la gente de la comunidad	
Otro	

Observaciones:

Encuestador: José David García

Supervisor: Fran Cáceres

EMPACA Formulario general

(Resultados a ser usados en: Análisis de Interesados y en el Socioeconómico)

Nombre: Alexandra Gómez Valdez

Teléfono: 8098509535

Fecha: 44449

Provincia: La Romana

Municipio: Villa Verde

Sección/Barrio: Ensanche Quisqueya

Paraje/sector: Bohechio

I. Datos demográficos

P1. Edad:	45
P1.1. Rango de edad	
18 a 19	
20 a 29	
30 a 39	
40 a 49	✔
50 a 59	
60 o más	

P2. Sexo	
Masculino	
Femenino	✔

P3. Estado civil			
Casado(a)	✔	Separado de matrimonio legal o religioso	
Unido(a)			
Viudo(a)		Separado(a) de unión libre	
Divorciado(a)		Soltero(a)	

P4. ¿Trabaja usted actualmente?			
Si		No	✔

P5. Tipo de trabajo			
Empleado u obrero del gobierno central o municipal		Profesional que trabaja por cuenta propia	
Empleado u obrero de empresa pública		No profesional que trabaja por cuenta propia	
Empleado u obrero de empresas privadas		Trabajador(a) doméstico(a)	
Empleador o patrón		Otro (especifique)	
Trabajados(a) para un familiar o no familiar sin paga o ganancia			

P6. Nivel educativo			
Preescolar o inicial		Universitario	
Primario o básico		Postgrado, Maestría o Doctorado	
Secundario o Medio	✔	NC	

P7. Nacionalidad			
Dominicano/a	✔	Extranjero/a (especifique):	

P8. ¿Aproximadamente cuánto es el gasto mensual de su hogar?			
Menos de 10,000.00.		30,001.00 a 35,000.00	
10,000.00 a 15,000.00	✔	35,001.00 a 40,000.00	
15,001.00 a 20,000.00		40,001.00 a 45,000.00	
20,001.00 a 25,000.00		Mas de 45,000.00.	
25,001.00 a 30,000.00		NC	

P9. ¿Cuántos años tiene viviendo en la comunidad?			
Menos de 1		Entre 11 y 15	
Entre 1 y 5		Mas de 15	✔
Entre 6 y 10			

P10. ¿Más o menos cuál es su ingreso mensual?			
Menos de 10,000.00		30,001.00 a 35,000.00	
10,000.00 a 15,000.00	✔	35,001.00 a 40,000.00	
15,001.00 a 20,000.00		40,001.00 a 45,000.00	
20,001.00 a 25,000.00		Mas de 45,000.00.	
25,001.00 a 30,000.00		NC	

P11. De los siguientes riesgos y fuentes de contaminación, ¿Cuáles afectan a la comunidad?			
Respuestas:	a) Si b) No c) N/S d) N/C		
Acumulación de basura	Si	Música alta de bares, colmados o vecinos	No
Aguas estancadas	Si	Pocilga o granja	No
Bomba de gasolina	No	Polvo por calles o carreteras sin pavimentar	No
Cañada con basura o agua contaminada	No	Quema de Basura	No
Congestión de vehículos (taponamiento)	No	Ruido de vehículos y motores	Si
Desechos o residuos de fábrica, taller, hospital	No	Ruidos de fábrica o taller	No
Envasadora de gas	No	Ruidos y/o humos de planta eléctrica	No
Fábrica de productos químicos	No	Vertederos cerca de viviendas	No
Humo o gases de fábrica	No	Otro	No

P12. De los siguientes problemas sociales, ¿Cuáles afectan a la comunidad?			
Respuestas:	a) Si b) No c) N/S d) N/C		
Alcoholismo	Si	Falta de energía eléctrica	No
Calles con poca o sin iluminación	No	Falta de escuela	No
Calles mal estado	No	Falta de instalaciones deportiva	No
Congestión y trafico desorganizado	No	Falta trabajo	No
Delincuencia	Si	Problemas con migrantes indocumentados	No
Drogadicción	No	Prostitución	No
Embarazo infantil	No	Otro	No
Falta de agua	No		

P13. De las siguientes organizaciones e instituciones, ¿Cuáles existen en la comunidad?			
Respuestas:	a) Si b) No c) N/S d) N/C		
Iglesias	Si	Asociaciones de protección al medio ambiente	No
Junta de Vecinos	No	Centro de madres	No
Asociación de agricultores	No	Club Cultural y deportivos	No
Asociación de Comerciantes	No	Cooperativas	No
Asociación de estudiantes	No	Grupos de jóvenes	No
Asociación de Mujeres	No	ONGs o fundaciones de desarrollo	No
Asociación de productores	No	Sindicatos	No
Asociación Mutualistas	No	Otro	No

P14. ¿Existe en la comunidad algún área natural que es o deba ser protegida?	
Respuestas: a) Si b) No c) N/S d) N/C	
Fuente hídrica (río, lago, laguna, humedad…)	No
Bosques	No
Otro	NS/NC

P15. De los siguientes riesgos ¿Cuáles son los principales que existen en su comunidad?			
Ciclones	No	Inundaciones	No
Deslizamiento de tierra	No	Terremotos	No
Incendios	No	Otro	No

P16. De las siguientes entidades, ¿Cuáles existen en la comunidad?			
Cruz Roja	NS/NC	Sistema 9-1-1	NS/NC
Cuerpo de Bomberos	NS/NC	Otro	NS/NC
Defensa Civil	NS/NC		

II. Percepción sobre el proyecto

P17. ¿Tiene usted conocimiento del proyecto?			
Si	✔	NS/NC	
No			

P18. ¿Considera usted que el proyecto impactara al medio ambiente y su comunidad?			
Si	✔	NS/NC	
No			

P19. ¿Cómo entiende que será este impacto?			
Positivo	✔	NS/NC	
Negativo			

P20. Cuando el proyecto esté funcionando, cree que podría producir:			
Respuestas			
Contaminación de las aguas	NS/NC	Incendios	NS/NS
Contaminación del aire	NS/NC	Otro	NS/NC
Escapes de gases tóxicos	NS/NC		

P21. Usted cree que este proyecto puede:			
Generar empleos	Si	Contratar servicios en la comunidad	No
Apoyar el desarrollo de la comunidad	No	Contribuir a usar fuertes de energía menos contaminantes	No
Comprar en negocios locales	No	Proteger al medio ambiente	No

P22. Con la información que tiene sobre este tipo de proyecto o el tipo de proyecto, usted estaría:	
De acuerdo con su ejecución	✔
De acuerdo con condiciones	
En desacuerdo con su ejecución	
NS/NC	

P23. ¿Cuáles son las condiciones?	
Que no afecte el medio ambiente	
Que se contrate la gente de la comunidad	
Otro	

Observaciones:

Encuestador: José David García

Supervisor: Fran Cáceres

EMPACA Formulario general

(Resultados a ser usados en: Análisis de Interesados y en el Socioeconómico)

Nombre: Erika Matos

Teléfono: 8495883621

Fecha: 44449

Provincia: La Romana

Municipio: Villa Verde

Sección/Barrio: Ensanche Quisqueya

Paraje/sector:

I. Datos demográficos

P1. Edad:	46
P1.1. Rango de edad	
18 a 19	
20 a 29	
30 a 39	
40 a 49	✔
50 a 59	
60 o más	

P2. Sexo	
Masculino	
Femenino	✔

P3. Estado civil			
Casado(a)	✔	Separado de matrimonio legal o religioso	
Unido(a)			
Viudo(a)		Separado(a) de unión libre	
Divorciado(a)		Soltero(a)	

P4. ¿Trabaja usted actualmente?			
Si		No	✔

P5. Tipo de trabajo			
Empleado u obrero del gobierno central o municipal		Profesional que trabaja por cuenta propia	
Empleado u obrero de empresa pública		No profesional que trabaja por cuenta propia	
Empleado u obrero de empresas privadas		Trabajador(a) doméstico(a)	
Empleador o patrón		Otro (especifique)	
Trabajados(a) para un familiar o no familiar sin paga o ganancia			

P6. Nivel educativo			
Preescolar o inicial		Universitario	
Primario o básico		Postgrado, Maestría o Doctorado	
Secundario o Medio	✔	NC	

P7. Nacionalidad			
Dominicano/a	✔	Extranjero/a (especifique):	

P8. ¿Aproximadamente cuánto es el gasto mensual de su hogar?			
Menos de 10,000.00.		30,001.00 a 35,000.00	
10,000.00 a 15,000.00	✔	35,001.00 a 40,000.00	
15,001.00 a 20,000.00		40,001.00 a 45,000.00	
20,001.00 a 25,000.00		Mas de 45,000.00.	
25,001.00 a 30,000.00		NC	

P9. ¿Cuántos años tiene viviendo en la comunidad?			
Menos de 1		Entre 11 y 15	
Entre 1 y 5		Mas de 15	✔
Entre 6 y 10			

P10. ¿Más o menos cuál es su ingreso mensual?			
Menos de 10,000.00		30,001.00 a 35,000.00	
10,000.00 a 15,000.00	✔	35,001.00 a 40,000.00	
15,001.00 a 20,000.00		40,001.00 a 45,000.00	
20,001.00 a 25,000.00		Mas de 45,000.00.	
25,001.00 a 30,000.00		NC	

P11. De los siguientes riesgos y fuentes de contaminación, ¿Cuáles afectan a la comunidad?			
Respuestas:	a) Si b) No c) N/S d) N/C		
Acumulación de basura	Si	Música alta de bares, colmados o vecinos	No
Aguas estancadas	Si	Pocilga o granja	No
Bomba de gasolina	No	Polvo por calles o carreteras sin pavimentar	No
Cañada con basura o agua contaminada	No	Quema de Basura	No
Congestión de vehículos (taponamiento)	No	Ruido de vehículos y motores	Si
Desechos o residuos de fábrica, taller, hospital	No	Ruidos de fábrica o taller	No
Envasadora de gas	No	Ruidos y/o humos de planta eléctrica	No
Fábrica de productos químicos	No	Vertederos cerca de viviendas	No
Humo o gases de fábrica	No	Otro	No

P12. De los siguientes problemas sociales, ¿Cuáles afectan a la comunidad?			
Respuestas:	a) Si b) No c) N/S d) N/C		
Alcoholismo	Si	Falta de energía eléctrica	No
Calles con poca o sin iluminación	No	Falta de escuela	No
Calles mal estado	No	Falta de instalaciones deportiva	No
Congestión y trafico desorganizado	No	Falta trabajo	No
Delincuencia	No	Problemas con migrantes indocumentados	No
Drogadicción	Si	Prostitución	No
Embarazo infantil	No	Otro	No
Falta de agua	No		

P13. De las siguientes organizaciones e instituciones, ¿Cuáles existen en la comunidad?			
Respuestas:	a) Si b) No c) N/S d) N/C		
Iglesias	Si	Asociaciones de protección al medio ambiente	No
Junta de Vecinos	No	Centro de madres	No
Asociación de agricultores	No	Club Cultural y deportivos	No
Asociación de Comerciantes	No	Cooperativas	No
Asociación de estudiantes	No	Grupos de jóvenes	No
Asociación de Mujeres	No	ONGs o fundaciones de desarrollo	No
Asociación de productores	No	Sindicatos	No
Asociación Mutualistas	No	Otro	No

P14. ¿Existe en la comunidad algún área natural que es o deba ser protegida?	
Respuestas: a) Si b) No c) N/S d) N/C	
Fuente hídrica (río, lago, laguna, humedad…)	No
Bosques	No
Otro	NS/NC

P15. De los siguientes riesgos ¿Cuáles son los principales que existen en su comunidad?			
Ciclones	NS/NC	Inundaciones	NS/NC
Deslizamiento de tierra	NS/NC	Terremotos	NS/NC
Incendios	NS/NC	Otro	NS/NC

P16. De las siguientes entidades, ¿Cuáles existen en la comunidad?			
Cruz Roja	NS/NC	Sistema 9-1-1	NS/NC
Cuerpo de Bomberos	NS/NC	Otro	NS/NC
Defensa Civil	NS/NC		

II. Percepción sobre el proyecto

P17. ¿Tiene usted conocimiento del proyecto?			
Si	✔	NS/NC	
No			

P18. ¿Considera usted que el proyecto impactara al medio ambiente y su comunidad?			
Si	✔	NS/NC	
No			

P19. ¿Cómo entiende que será este impacto?			
Positivo	✔	NS/NC	
Negativo			

P20. Cuando el proyecto esté funcionando, cree que podría producir:			
Respuestas			
Contaminación de las aguas	No	Incendios	No
Contaminación del aire	No	Otro	NS/NC
Escapes de gases tóxicos	No		

P21. Usted cree que este proyecto puede:			
Generar empleos	Si	Contratar servicios en la comunidad	No
Apoyar el desarrollo de la comunidad	No	Contribuir a usar fuertes de energía menos contaminantes	No
Comprar en negocios locales	No	Proteger al medio ambiente	No

P22. Con la información que tiene sobre este tipo de proyecto o el tipo de proyecto, usted estaría:	
De acuerdo con su ejecución	
De acuerdo con condiciones	✔
En desacuerdo con su ejecución	
NS/NC	

P23. ¿Cuáles son las condiciones?	
Que no afecte el medio ambiente	
Que se contrate la gente de la comunidad	✔
Otro	

Observaciones: Que le da un impacto positivo a la comunidad

Encuestador: José David García

Supervisor: Fran Cáceres

EMPACA Formulario general

(Resultados a ser usados en: Análisis de Interesados y en el Socioeconómico)

Nombre: Yudelka Ramírez

Teléfono: NS/NC

Fecha: 44449

Provincia: La Romana

Municipio: Villa Verde

Sección/Barrio: Ensanche Quisqueya

Paraje/sector:

I. Datos demográficos

P1. Edad:	32
P1.1. Rango de edad	
18 a 19	
20 a 29	
30 a 39	✔
40 a 49	
50 a 59	
60 o más	

P2. Sexo	
Masculino	
Femenino	✔

P3. Estado civil			
Casado(a)		Separado de matrimonio legal o religioso	
Unido(a)	✔		
Viudo(a)		Separado(a) de unión libre	
Divorciado(a)		Soltero(a)	

P4. ¿Trabaja usted actualmente?			
Si		No	✔

P5. Tipo de trabajo			
Empleado u obrero del gobierno central o municipal		Profesional que trabaja por cuenta propia	
Empleado u obrero de empresa pública		No profesional que trabaja por cuenta propia	
Empleado u obrero de empresas privadas		Trabajador(a) doméstico(a)	
Empleador o patrón		Otro (especifique)	
Trabajados(a) para un familiar o no familiar sin paga o ganancia			

P6. Nivel educativo			
Preescolar o inicial		Universitario	
Primario o básico		Postgrado, Maestría o Doctorado	
Secundario o Medio	✔	NC	

P7. Nacionalidad			
Dominicano/a	✔	Extranjero/a (especifique):	

P8. ¿Aproximadamente cuánto es el gasto mensual de su hogar?			
Menos de 10,000.00.		30,001.00 a 35,000.00	
10,000.00 a 15,000.00	✔	35,001.00 a 40,000.00	
15,001.00 a 20,000.00		40,001.00 a 45,000.00	
20,001.00 a 25,000.00		Mas de 45,000.00.	
25,001.00 a 30,000.00		NC	

P9. ¿Cuántos años tiene viviendo en la comunidad?			
Menos de 1		Entre 11 y 15	
Entre 1 y 5		Mas de 15	✔
Entre 6 y 10			

P10. ¿Más o menos cuál es su ingreso mensual?			
Menos de 10,000.00	✔	30,001.00 a 35,000.00	
10,000.00 a 15,000.00		35,001.00 a 40,000.00	
15,001.00 a 20,000.00		40,001.00 a 45,000.00	
20,001.00 a 25,000.00		Mas de 45,000.00.	
25,001.00 a 30,000.00		NC	

P11. De los siguientes riesgos y fuentes de contaminación, ¿Cuáles afectan a la comunidad?			
Respuestas: a) Si b) No c) N/S d) N/C			
Acumulación de basura	Si	Música alta de bares, colmados o vecinos	No
Aguas estancadas	Si	Pocilga o granja	No
Bomba de gasolina	No	Polvo por calles o carreteras sin pavimentar	No
Cañada con basura o agua contaminada	No	Quema de Basura	No
Congestión de vehículos (taponamiento)	No	Ruido de vehículos y motores	Si
Desechos o residuos de fábrica, taller, hospital	No	Ruidos de fábrica o taller	No
Envasadora de gas	No	Ruidos y/o humos de planta eléctrica	No
Fábrica de productos químicos	No	Vertederos cerca de viviendas	No
Humo o gases de fábrica	No	Otro	No

P12. De los siguientes problemas sociales, ¿Cuáles afectan a la comunidad?			
Respuestas: a) Si b) No c) N/S d) N/C			
Alcoholismo	Si	Falta de energía eléctrica	No
Calles con poca o sin iluminación	No	Falta de escuela	No
Calles mal estado	No	Falta de instalaciones deportiva	No
Congestión y trafico desorganizado	No	Falta trabajo	No
Delincuencia	No	Problemas con migrantes indocumentados	No
Drogadicción	Si	Prostitución	No
Embarazo infantil	No	Otro	No
Falta de agua	No		

P13. De las siguientes organizaciones e instituciones, ¿Cuáles existen en la comunidad?			
Respuestas: a) Si b) No c) N/S d) N/C			
Iglesias	Si	Asociaciones de protección al medio ambiente	No
Junta de Vecinos	No	Centro de madres	No
Asociación de agricultores	No	Club Cultural y deportivos	No
Asociación de Comerciantes	No	Cooperativas	No
Asociación de estudiantes	No	Grupos de jóvenes	No
Asociación de Mujeres	No	ONGs o fundaciones de desarrollo	No
Asociación de productores	No	Sindicatos	No
Asociación Mutualistas	No	Otro	No

P14. ¿Existe en la comunidad algún área natural que es o deba ser protegida?	
Respuestas: a) Si b) No c) N/S d) N/C	
Fuente hídrica (río, lago, laguna, humedad…)	NS/NC
Bosques	NS/NC
Otro	NS/NC

P15. De los siguientes riesgos ¿Cuáles son los principales que existen en su comunidad?			
Ciclones	No	Inundaciones	No
Deslizamiento de tierra	No	Terremotos	No
Incendios	No	Otro	No

P16. De las siguientes entidades, ¿Cuáles existen en la comunidad?			
Cruz Roja	NS/NC	Sistema 9-1-1	NS/NC
Cuerpo de Bomberos	NS/NC	Otro	NS/NC
Defensa Civil	NS/NC		

II. Percepción sobre el proyecto

P17. ¿Tiene usted conocimiento del proyecto?			
Si	✔	NS/NC	
No			

P18. ¿Considera usted que el proyecto impactara al medio ambiente y su comunidad?			
Si	✔	NS/NC	
No			

P19. ¿Cómo entiende que será este impacto?			
Positivo	✔	NS/NC	
Negativo			

P20. Cuando el proyecto esté funcionando, cree que podría producir:			
Respuestas			
Contaminación de las aguas	NS/NC	Incendios	NS/NS
Contaminación del aire	NS/NC	Otro	NS/NC
Escapes de gases tóxicos	NS/NC		

P21. Usted cree que este proyecto puede:			
Generar empleos	Si	Contratar servicios en la comunidad	Si
Apoyar el desarrollo de la comunidad	Si	Contribuir a usar fuertes de energía menos contaminantes	No
Comprar en negocios locales	No	Proteger al medio ambiente	No

P22. Con la información que tiene sobre este tipo de proyecto o el tipo de proyecto, usted estaría:	
De acuerdo con su ejecución	
De acuerdo con condiciones	✔
En desacuerdo con su ejecución	
NS/NC	

P23. ¿Cuáles son las condiciones?	
Que no afecte el medio ambiente	
Que se contrate la gente de la comunidad	✔
Otro	

Observaciones: Que impacta bien la comunidad pero deberían de contratar más la comunidad más cercana

Encuestador: José David García

Supervisor: Fran Cáceres

EMPACA Formulario general

(Resultados a ser usados en: Análisis de Interesados y en el Socioeconómico)

Nombre: Paola Jiménez soto

Teléfono: 8099523258

Fecha: 44449

Provincia: La Romana

Municipio: Villa Verde

Sección/Barrio: Ensanche Quisqueya

Paraje/sector:

I. Datos demográficos

P1. Edad:	28
P1.1. Rango de edad	
18 a 19	
20 a 29	✔
30 a 39	
40 a 49	
50 a 59	
60 o más	

P2. Sexo	
Masculino	
Femenino	✔

P3. Estado civil			
Casado(a)	✔	Separado de matrimonio legal o religioso	
Unido(a)			
Viudo(a)		Separado(a) de unión libre	
Divorciado(a)		Soltero(a)	

P4. ¿Trabaja usted actualmente?			
Si		No	✔

P5. Tipo de trabajo			
Empleado u obrero del gobierno central o municipal		Profesional que trabaja por cuenta propia	
Empleado u obrero de empresa pública		No profesional que trabaja por cuenta propia	
Empleado u obrero de empresas privadas		Trabajador(a) doméstico(a)	
Empleador o patrón		Otro (especifique)	
Trabajados(a) para un familiar o no familiar sin paga o ganancia			

P6. Nivel educativo			
Preescolar o inicial		Universitario	
Primario o básico		Postgrado, Maestría o Doctorado	
Secundario o Medio	✔	NC	

P7. Nacionalidad			
Dominicano/a	✔	Extranjero/a (especifique):	

P8. ¿Aproximadamente cuánto es el gasto mensual de su hogar?			
Menos de 10,000.00.		30,001.00 a 35,000.00	
10,000.00 a 15,000.00	✔	35,001.00 a 40,000.00	
15,001.00 a 20,000.00		40,001.00 a 45,000.00	
20,001.00 a 25,000.00		Mas de 45,000.00.	
25,001.00 a 30,000.00		NC	

P9. ¿Cuántos años tiene viviendo en la comunidad?			
Menos de 1		Entre 11 y 15	
Entre 1 y 5		Mas de 15	✔
Entre 6 y 10			

P10. ¿Más o menos cuál es su ingreso mensual?			
Menos de 10,000.00		30,001.00 a 35,000.00	
10,000.00 a 15,000.00	✔	35,001.00 a 40,000.00	
15,001.00 a 20,000.00		40,001.00 a 45,000.00	
20,001.00 a 25,000.00		Mas de 45,000.00.	
25,001.00 a 30,000.00		NC	

P11. De los siguientes riesgos y fuentes de contaminación, ¿Cuáles afectan a la comunidad?			
Respuestas:	a) Si b) No c) N/S d) N/C		
Acumulación de basura	Si	Música alta de bares, colmados o vecinos	No
Aguas estancadas	Si	Pocilga o granja	No
Bomba de gasolina	No	Polvo por calles o carreteras sin pavimentar	No
Cañada con basura o agua contaminada	No	Quema de Basura	No
Congestión de vehículos (taponamiento)	No	Ruido de vehículos y motores	No
Desechos o residuos de fábrica, taller, hospital	No	Ruidos de fábrica o taller	No
Envasadora de gas	No	Ruidos y/o humos de planta eléctrica	No
Fábrica de productos químicos	No	Vertederos cerca de viviendas	No
Humo o gases de fábrica	No	Otro	No

P12. De los siguientes problemas sociales, ¿Cuáles afectan a la comunidad?			
Respuestas:	a) Si b) No c) N/S d) N/C		
Alcoholismo	Si	Falta de energía eléctrica	No
Calles con poca o sin iluminación	No	Falta de escuela	No
Calles mal estado	No	Falta de instalaciones deportiva	No
Congestión y trafico desorganizado	No	Falta trabajo	No
Delincuencia	No	Problemas con migrantes indocumentados	No
Drogadicción	Si	Prostitución	No
Embarazo infantil	No	Otro	No
Falta de agua	No		

P13. De las siguientes organizaciones e instituciones, ¿Cuáles existen en la comunidad?			
Respuestas:	a) Si b) No c) N/S d) N/C		
Iglesias	Si	Asociaciones de protección al medio ambiente	No
Junta de Vecinos	No	Centro de madres	No
Asociación de agricultores	No	Club Cultural y deportivos	No
Asociación de Comerciantes	No	Cooperativas	No
Asociación de estudiantes	No	Grupos de jóvenes	No
Asociación de Mujeres	No	ONGs o fundaciones de desarrollo	No
Asociación de productores	No	Sindicatos	No
Asociación Mutualistas	No	Otro	No

P14. ¿Existe en la comunidad algún área natural que es o deba ser protegida?	
Respuestas: a) Si b) No c) N/S d) N/C	
Fuente hídrica (río, lago, laguna, humedad…)	No
Bosques	No
Otro	NS/NC

P15. De los siguientes riesgos ¿Cuáles son los principales que existen en su comunidad?			
Ciclones	No	Inundaciones	No
Deslizamiento de tierra	No	Terremotos	No
Incendios	No	Otro	No

P16. De las siguientes entidades, ¿Cuáles existen en la comunidad?			
Cruz Roja	No	Sistema 9-1-1	Si
Cuerpo de Bomberos	No	Otro	No
Defensa Civil	No		

II. Percepción sobre el proyecto

P17. ¿Tiene usted conocimiento del proyecto?			
Si	✔	NS/NC	
No			

P18. ¿Considera usted que el proyecto impactara al medio ambiente y su comunidad?			
Si	✔	NS/NC	
No			

P19. ¿Cómo entiende que será este impacto?			
Positivo	✔	NS/NC	
Negativo			

P20. Cuando el proyecto esté funcionando, cree que podría producir:			
Respuestas			
Contaminación de las aguas	No	Incendios	No
Contaminación del aire	No	Otro	NS/NC
Escapes de gases tóxicos	No		

P21. Usted cree que este proyecto puede:			
Generar empleos	Si	Contratar servicios en la comunidad	No
Apoyar el desarrollo de la comunidad	No	Contribuir a usar fuertes de energía menos contaminantes	No
Comprar en negocios locales	No	Proteger al medio ambiente	No

P22. Con la información que tiene sobre este tipo de proyecto o el tipo de proyecto, usted estaría:	
De acuerdo con su ejecución	✔
De acuerdo con condiciones	
En desacuerdo con su ejecución	
NS/NC	

P23. ¿Cuáles son las condiciones?	
Que no afecte el medio ambiente	
Que se contrate la gente de la comunidad	
Otro	

Observaciones:

Encuestador: José David García

Supervisor: Fran Cáceres

EMPACA Formulario general

(Resultados a ser usados en: Análisis de Interesados y en el Socioeconómico)

Nombre: Juana Jiménez

Teléfono: NS/NC

Fecha: 44449

Provincia: La Romana

Municipio: Villa Verde

Sección/Barrio: Ensanche Quisqueya

Paraje/sector:

I. Datos demográficos

P1. Edad:	78
P1.1. Rango de edad	
18 a 19	
20 a 29	
30 a 39	
40 a 49	
50 a 59	
60 o más	✔

P2. Sexo	
Masculino	
Femenino	✔

P3. Estado civil			
Casado(a)		Separado de matrimonio legal o religioso	
Unido(a)			
Viudo(a)	✔	Separado(a) de unión libre	
Divorciado(a)		Soltero(a)	

P4. ¿Trabaja usted actualmente?			
Si		No	✔

P5. Tipo de trabajo			
Empleado u obrero del gobierno central o municipal		Profesional que trabaja por cuenta propia	
Empleado u obrero de empresa pública		No profesional que trabaja por cuenta propia	
Empleado u obrero de empresas privadas		Trabajador(a) doméstico(a)	
Empleador o patrón		Otro (especifique)	
Trabajados(a) para un familiar o no familiar sin paga o ganancia			

P6. Nivel educativo			
Preescolar o inicial		Universitario	
Primario o básico	✔	Postgrado, Maestría o Doctorado	
Secundario o Medio		NC	

P7. Nacionalidad			
Dominicano/a	✔	Extranjero/a (especifique):	

P8. ¿Aproximadamente cuánto es el gasto mensual de su hogar?			
Menos de 10,000.00.	✔	30,001.00 a 35,000.00	
10,000.00 a 15,000.00		35,001.00 a 40,000.00	
15,001.00 a 20,000.00		40,001.00 a 45,000.00	
20,001.00 a 25,000.00		Mas de 45,000.00.	
25,001.00 a 30,000.00		NC	

P9. ¿Cuántos años tiene viviendo en la comunidad?			
Menos de 1		Entre 11 y 15	
Entre 1 y 5		Mas de 15	✔
Entre 6 y 10			

P10. ¿Más o menos cuál es su ingreso mensual?			
Menos de 10,000.00	✔	30,001.00 a 35,000.00	
10,000.00 a 15,000.00		35,001.00 a 40,000.00	
15,001.00 a 20,000.00		40,001.00 a 45,000.00	
20,001.00 a 25,000.00		Mas de 45,000.00.	
25,001.00 a 30,000.00		NC	

P11. De los siguientes riesgos y fuentes de contaminación, ¿Cuáles afectan a la comunidad?			
Respuestas: a) Si b) No c) N/S d) N/C			
Acumulación de basura	Si	Música alta de bares, colmados o vecinos	No
Aguas estancadas	No	Pocilga o granja	No
Bomba de gasolina	No	Polvo por calles o carreteras sin pavimentar	No
Cañada con basura o agua contaminada	No	Quema de Basura	No
Congestión de vehículos (taponamiento)	No	Ruido de vehículos y motores	Si
Desechos o residuos de fábrica, taller, hospital	No	Ruidos de fábrica o taller	No
Envasadora de gas	No	Ruidos y/o humos de planta eléctrica	No
Fábrica de productos químicos	No	Vertederos cerca de viviendas	No
Humo o gases de fábrica	No	Otro	No

P12. De los siguientes problemas sociales, ¿Cuáles afectan a la comunidad?			
Respuestas: a) Si b) No c) N/S d) N/C			
Alcoholismo	Si	Falta de energía eléctrica	No
Calles con poca o sin iluminación	No	Falta de escuela	No
Calles mal estado	No	Falta de instalaciones deportiva	No
Congestión y trafico desorganizado	No	Falta trabajo	No
Delincuencia	No	Problemas con migrantes indocumentados	No
Drogadicción	Si	Prostitución	No
Embarazo infantil	No	Otro	No
Falta de agua	No		

P13. De las siguientes organizaciones e instituciones, ¿Cuáles existen en la comunidad?			
Respuestas: a) Si b) No c) N/S d) N/C			
Iglesias	Si	Asociaciones de protección al medio ambiente	No
Junta de Vecinos	No	Centro de madres	No
Asociación de agricultores	No	Club Cultural y deportivos	No
Asociación de Comerciantes	No	Cooperativas	No
Asociación de estudiantes	No	Grupos de jóvenes	No
Asociación de Mujeres	No	ONGs o fundaciones de desarrollo	No
Asociación de productores	No	Sindicatos	No
Asociación Mutualistas	No	Otro	No

P14. ¿Existe en la comunidad algún área natural que es o deba ser protegida?	
Respuestas: a) Si b) No c) N/S d) N/C	
Fuente hídrica (río, lago, laguna, humedad…)	No
Bosques	No
Otro	NS/NC

P15. De los siguientes riesgos ¿Cuáles son los principales que existen en su comunidad?			
Ciclones	NS/NC	Inundaciones	NS/NC
Deslizamiento de tierra	NS/NC	Terremotos	NS/NC
Incendios	NS/NC	Otro	NS/NC

P16. De las siguientes entidades, ¿Cuáles existen en la comunidad?			
Cruz Roja	NS/NC	Sistema 9-1-1	NS/NC
Cuerpo de Bomberos	NS/NC	Otro	NS/NC
Defensa Civil	NS/NC		

II. Percepción sobre el proyecto

P17. ¿Tiene usted conocimiento del proyecto?			
Si	✔	NS/NC	
No			

P18. ¿Considera usted que el proyecto impactara al medio ambiente y su comunidad?			
Si	✔	NS/NC	
No			

P19. ¿Cómo entiende que será este impacto?			
Positivo	✔	NS/NC	
Negativo			

P20. Cuando el proyecto esté funcionando, cree que podría producir:			
Respuestas			
Contaminación de las aguas	NS/NC	Incendios	NS/NS
Contaminación del aire	NS/NC	Otro	NS/NC
Escapes de gases tóxicos	NS/NC		

P21. Usted cree que este proyecto puede:			
Generar empleos	Si	Contratar servicios en la comunidad	No
Apoyar el desarrollo de la comunidad	No	Contribuir a usar fuertes de energía menos contaminantes	No
Comprar en negocios locales	No	Proteger al medio ambiente	No

P22. Con la información que tiene sobre este tipo de proyecto o el tipo de proyecto, usted estaría:	
De acuerdo con su ejecución	✔
De acuerdo con condiciones	
En desacuerdo con su ejecución	
NS/NC	

P23. ¿Cuáles son las condiciones?	
Que no afecte el medio ambiente	
Que se contrate la gente de la comunidad	
Otro	

Observaciones:

Encuestador: José David García

Supervisor: Fran Cáceres

EMPACA Formulario general

(Resultados a ser usados en: Análisis de Interesados y en el Socioeconómico)

Nombre: Amelia Peralta Guzmán

Teléfono: 8092314607

Fecha: 44449

Provincia: La Romana

Municipio: Villa Verde

Sección/Barrio: Ensanche Quisqueya

Paraje/sector:

I. Datos demográficos

P1. Edad:	46
P1.1. Rango de edad	
18 a 19	
20 a 29	
30 a 39	
40 a 49	✔
50 a 59	
60 o más	

P2. Sexo	
Masculino	
Femenino	✔

P3. Estado civil			
Casado(a)		Separado de matrimonio legal o religioso	
Unido(a)	✔		
Viudo(a)		Separado(a) de unión libre	
Divorciado(a)		Soltero(a)	

P4. ¿Trabaja usted actualmente?			
Si	✔	No	

P5. Tipo de trabajo			
Empleado u obrero del gobierno central o municipal		Profesional que trabaja por cuenta propia	
Empleado u obrero de empresa pública		No profesional que trabaja por cuenta propia	✔
Empleado u obrero de empresas privadas		Trabajador(a) doméstico(a)	
Empleador o patrón		Otro (especifique)	
Trabajados(a) para un familiar o no familiar sin paga o ganancia			

P6. Nivel educativo			
Preescolar o inicial		Universitario	
Primario o básico		Postgrado, Maestría o Doctorado	
Secundario o Medio	✔	NC	

P7. Nacionalidad			
Dominicano/a	✔	Extranjero/a (especifique):	

P8. ¿Aproximadamente cuánto es el gasto mensual de su hogar?			
Menos de 10,000.00.		30,001.00 a 35,000.00	
10,000.00 a 15,000.00	✔	35,001.00 a 40,000.00	
15,001.00 a 20,000.00		40,001.00 a 45,000.00	
20,001.00 a 25,000.00		Mas de 45,000.00.	
25,001.00 a 30,000.00		NC	

P9. ¿Cuántos años tiene viviendo en la comunidad?			
Menos de 1		Entre 11 y 15	
Entre 1 y 5		Mas de 15	✔
Entre 6 y 10			

P10. ¿Más o menos cuál es su ingreso mensual?			
Menos de 10,000.00		30,001.00 a 35,000.00	
10,000.00 a 15,000.00		35,001.00 a 40,000.00	
15,001.00 a 20,000.00	✔	40,001.00 a 45,000.00	
20,001.00 a 25,000.00		Mas de 45,000.00.	
25,001.00 a 30,000.00		NC	

P11. De los siguientes riesgos y fuentes de contaminación, ¿Cuáles afectan a la comunidad?			
Respuestas: a) Si b) No c) N/S d) N/C			
Acumulación de basura	Si	Música alta de bares, colmados o vecinos	No
Aguas estancadas	No	Pocilga o granja	No
Bomba de gasolina	No	Polvo por calles o carreteras sin pavimentar	No
Cañada con basura o agua contaminada	No	Quema de Basura	No
Congestión de vehículos (taponamiento)	No	Ruido de vehículos y motores	Si
Desechos o residuos de fábrica, taller, hospital	No	Ruidos de fábrica o taller	No
Envasadora de gas	No	Ruidos y/o humos de planta eléctrica	No
Fábrica de productos químicos	No	Vertederos cerca de viviendas	No
Humo o gases de fábrica	No	Otro	No

P12. De los siguientes problemas sociales, ¿Cuáles afectan a la comunidad?			
Respuestas:	a) Si b) No c) N/S d) N/C		
Alcoholismo	Si	Falta de energía eléctrica	No
Calles con poca o sin iluminación	No	Falta de escuela	No
Calles mal estado	No	Falta de instalaciones deportiva	No
Congestión y trafico desorganizado	No	Falta trabajo	No
Delincuencia	No	Problemas con migrantes indocumentados	No
Drogadicción	Si	Prostitución	No
Embarazo infantil	No	Otro	No
Falta de agua	No		

P13. De las siguientes organizaciones e instituciones, ¿Cuáles existen en la comunidad?			
Respuestas:	a) Si b) No c) N/S d) N/C		
Iglesias	Si	Asociaciones de protección al medio ambiente	No
Junta de Vecinos	No	Centro de madres	No
Asociación de agricultores	No	Club Cultural y deportivos	No
Asociación de Comerciantes	No	Cooperativas	No
Asociación de estudiantes	No	Grupos de jóvenes	No
Asociación de Mujeres	No	ONGs o fundaciones de desarrollo	No
Asociación de productores	No	Sindicatos	No
Asociación Mutualistas	No	Otro	No

P14. ¿Existe en la comunidad algún área natural que es o deba ser protegida?	
Respuestas: a) Si b) No c) N/S d) N/C	
Fuente hídrica (río, lago, laguna, humedad…)	No
Bosques	No
Otro	NS/NC

P15. De los siguientes riesgos ¿Cuáles son los principales que existen en su comunidad?			
Ciclones	NS/NC	Inundaciones	NS/NC
Deslizamiento de tierra	NS/NC	Terremotos	NS/NC
Incendios	NS/NC	Otro	NS/NC

P16. De las siguientes entidades, ¿Cuáles existen en la comunidad?			
Cruz Roja	No	Sistema 9-1-1	Si
Cuerpo de Bomberos	No	Otro	No
Defensa Civil	No		

II. Percepción sobre el proyecto

P17. ¿Tiene usted conocimiento del proyecto?			
Si	✔	NS/NC	
No			

P18. ¿Considera usted que el proyecto impactara al medio ambiente y su comunidad?			
Si	✔	NS/NC	
No			

P19. ¿Cómo entiende que será este impacto?			
Positivo	✔	NS/NC	
Negativo			

P20. Cuando el proyecto esté funcionando, cree que podría producir:			
Respuestas			
Contaminación de las aguas	No	Incendios	No
Contaminación del aire	No	Otro	NS/NC
Escapes de gases tóxicos	No		

P21. Usted cree que este proyecto puede:			
Generar empleos	Si	Contratar servicios en la comunidad	No
Apoyar el desarrollo de la comunidad	No	Contribuir a usar fuertes de energía menos contaminantes	No
Comprar en negocios locales	No	Proteger al medio ambiente	No

P22. Con la información que tiene sobre este tipo de proyecto o el tipo de proyecto, usted estaría:	
De acuerdo con su ejecución	✔
De acuerdo con condiciones	
En desacuerdo con su ejecución	
NS/NC	

P23. ¿Cuáles son las condiciones?	
Que no afecte el medio ambiente	
Que se contrate la gente de la comunidad	
Otro	

Observaciones:

Encuestador: José David García

Supervisor: Fran Cáceres

EMPACA Formulario general

(Resultados a ser usados en: Análisis de Interesados y en el Socioeconómico)

Nombre: Mariela Guzmán soto

Teléfono: NS/NC

Fecha: 44449

Provincia: La Romana

Municipio: Villa Verde

Sección/Barrio: Ensanche Quisqueya

Paraje/sector:

I. Datos demográficos

P1. Edad:	42
P1.1. Rango de edad	
18 a 19	
20 a 29	
30 a 39	
40 a 49	✔
50 a 59	
60 o más	

P2. Sexo	
Masculino	
Femenino	✔

P3. Estado civil			
Casado(a)	✔	Separado de matrimonio legal o religioso	
Unido(a)			
Viudo(a)		Separado(a) de unión libre	
Divorciado(a)		Soltero(a)	

P4. ¿Trabaja usted actualmente?			
Si		No	✔

P5. Tipo de trabajo			
Empleado u obrero del gobierno central o municipal		Profesional que trabaja por cuenta propia	
Empleado u obrero de empresa pública		No profesional que trabaja por cuenta propia	
Empleado u obrero de empresas privadas		Trabajador(a) doméstico(a)	
Empleador o patrón		Otro (especifique)	
Trabajados(a) para un familiar o no familiar sin paga o ganancia			

P6. Nivel educativo			
Preescolar o inicial		Universitario	
Primario o básico		Postgrado, Maestría o Doctorado	
Secundario o Medio	✔	NC	

P7. Nacionalidad			
Dominicano/a	✔	Extranjero/a (especifique):	

P8. ¿Aproximadamente cuánto es el gasto mensual de su hogar?			
Menos de 10,000.00.		30,001.00 a 35,000.00	
10,000.00 a 15,000.00	✔	35,001.00 a 40,000.00	
15,001.00 a 20,000.00		40,001.00 a 45,000.00	
20,001.00 a 25,000.00		Mas de 45,000.00.	
25,001.00 a 30,000.00		NC	

P9. ¿Cuántos años tiene viviendo en la comunidad?			
Menos de 1		Entre 11 y 15	
Entre 1 y 5		Mas de 15	✔
Entre 6 y 10			

P10. ¿Más o menos cuál es su ingreso mensual?			
Menos de 10,000.00		30,001.00 a 35,000.00	
10,000.00 a 15,000.00	✔	35,001.00 a 40,000.00	
15,001.00 a 20,000.00		40,001.00 a 45,000.00	
20,001.00 a 25,000.00		Mas de 45,000.00.	
25,001.00 a 30,000.00		NC	

P11. De los siguientes riesgos y fuentes de contaminación, ¿Cuáles afectan a la comunidad?			
Respuestas:	a) Si b) No c) N/S d) N/C		
Acumulación de basura	Si	Música alta de bares, colmados o vecinos	No
Aguas estancadas	No	Pocilga o granja	No
Bomba de gasolina	No	Polvo por calles o carreteras sin pavimentar	No
Cañada con basura o agua contaminada	No	Quema de Basura	No
Congestión de vehículos (taponamiento)	No	Ruido de vehículos y motores	Si
Desechos o residuos de fábrica, taller, hospital	No	Ruidos de fábrica o taller	No
Envasadora de gas	No	Ruidos y/o humos de planta eléctrica	No
Fábrica de productos químicos	No	Vertederos cerca de viviendas	No
Humo o gases de fábrica	No	Otro	No

P12. De los siguientes problemas sociales, ¿Cuáles afectan a la comunidad?			
Respuestas: a) Si b) No c) N/S d) N/C			
Alcoholismo	Si	Falta de energía eléctrica	No
Calles con poca o sin iluminación	Si	Falta de escuela	No
Calles mal estado	No	Falta de instalaciones deportiva	No
Congestión y trafico desorganizado	No	Falta trabajo	No
Delincuencia	Si	Problemas con migrantes indocumentados	No
Drogadicción	Si	Prostitución	Si
Embarazo infantil	No	Otro	No
Falta de agua	No		

P13. De las siguientes organizaciones e instituciones, ¿Cuáles existen en la comunidad?			
Respuestas: a) Si b) No c) N/S d) N/C			
Iglesias	Si	Asociaciones de protección al medio ambiente	No
Junta de Vecinos	No	Centro de madres	No
Asociación de agricultores	No	Club Cultural y deportivos	No
Asociación de Comerciantes	No	Cooperativas	No
Asociación de estudiantes	No	Grupos de jóvenes	No
Asociación de Mujeres	No	ONGs o fundaciones de desarrollo	No
Asociación de productores	No	Sindicatos	No
Asociación Mutualistas	No	Otro	No

P14. ¿Existe en la comunidad algún área natural que es o deba ser protegida?	
Respuestas: a) Si b) No c) N/S d) N/C	
Fuente hídrica (río, lago, laguna, humedad…)	No
Bosques	No
Otro	NS/NC

P15. De los siguientes riesgos ¿Cuáles son los principales que existen en su comunidad?			
Ciclones	No	Inundaciones	No
Deslizamiento de tierra	No	Terremotos	No
Incendios	No	Otro	No

P16. De las siguientes entidades, ¿Cuáles existen en la comunidad?			
Cruz Roja	Si	Sistema 9-1-1	Si
Cuerpo de Bomberos	No	Otro	No
Defensa Civil	No		

II. Percepción sobre el proyecto

P17. ¿Tiene usted conocimiento del proyecto?			
Si	✔	NS/NC	
No			

P18. ¿Considera usted que el proyecto impactara al medio ambiente y su comunidad?			
Si	✔	NS/NC	
No			

P19. ¿Cómo entiende que será este impacto?			
Positivo	✔	NS/NC	
Negativo			

P20. Cuando el proyecto esté funcionando, cree que podría producir:			
Respuestas			
Contaminación de las aguas	NS/NC	Incendios	NS/NS
Contaminación del aire	NS/NC	Otro	NS/NC
Escapes de gases tóxicos	NS/NC		

P21. Usted cree que este proyecto puede:			
Generar empleos	Si	Contratar servicios en la comunidad	Si
Apoyar el desarrollo de la comunidad	Si	Contribuir a usar fuertes de energía menos contaminantes	No
Comprar en negocios locales	No	Proteger al medio ambiente	No

P22. Con la información que tiene sobre este tipo de proyecto o el tipo de proyecto, usted estaría:	
De acuerdo con su ejecución	✔
De acuerdo con condiciones	
En desacuerdo con su ejecución	
NS/NC	

P23. ¿Cuáles son las condiciones?	
Que no afecte el medio ambiente	
Que se contrate la gente de la comunidad	
Otro	

Observaciones: Que le da un impacto positivo en cuanto a la falta de empleo que hay en la población

Encuestador: José David García

Supervisor: Fran Cáceres

EMPACA Formulario general

(Resultados a ser usados en: Análisis de Interesados y en el Socioeconómico)

Nombre: Camila Gelabert Torrez

Teléfono: NS/NC

Fecha: 44449

Provincia: La Romana

Municipio: Villa Verde

Sección/Barrio: Ensanche Quisqueya

Paraje/sector:

I. Datos demográficos

P1. Edad:	65
P1.1. Rango de edad	
18 a 19	
20 a 29	
30 a 39	
40 a 49	
50 a 59	
60 o más	✔

P2. Sexo	
Masculino	
Femenino	✔

P3. Estado civil			
Casado(a)		Separado de matrimonio legal o religioso	
Unido(a)			
Viudo(a)	✔	Separado(a) de unión libre	
Divorciado(a)		Soltero(a)	

P4. ¿Trabaja usted actualmente?			
Si		No	✔

P5. Tipo de trabajo			
Empleado u obrero del gobierno central o municipal		Profesional que trabaja por cuenta propia	
Empleado u obrero de empresa pública		No profesional que trabaja por cuenta propia	
Empleado u obrero de empresas privadas		Trabajador(a) doméstico(a)	
Empleador o patrón		Otro (especifique)	
Trabajados(a) para un familiar o no familiar sin paga o ganancia			

P6. Nivel educativo			
Preescolar o inicial		Universitario	
Primario o básico		Postgrado, Maestría o Doctorado	
Secundario o Medio	✔	NC	

P7. Nacionalidad			
Dominicano/a	✔	Extranjero/a (especifique):	

P8. ¿Aproximadamente cuánto es el gasto mensual de su hogar?			
Menos de 10,000.00.		30,001.00 a 35,000.00	
10,000.00 a 15,000.00	✔	35,001.00 a 40,000.00	
15,001.00 a 20,000.00		40,001.00 a 45,000.00	
20,001.00 a 25,000.00		Mas de 45,000.00.	
25,001.00 a 30,000.00		NC	

P9. ¿Cuántos años tiene viviendo en la comunidad?			
Menos de 1		Entre 11 y 15	
Entre 1 y 5		Mas de 15	✔
Entre 6 y 10			

P10. ¿Más o menos cuál es su ingreso mensual?			
Menos de 10,000.00		30,001.00 a 35,000.00	
10,000.00 a 15,000.00	✔	35,001.00 a 40,000.00	
15,001.00 a 20,000.00		40,001.00 a 45,000.00	
20,001.00 a 25,000.00		Mas de 45,000.00.	
25,001.00 a 30,000.00		NC	

P11. De los siguientes riesgos y fuentes de contaminación, ¿Cuáles afectan a la comunidad?			
Respuestas: a) Si b) No c) N/S d) N/C			
Acumulación de basura	Si	Música alta de bares, colmados o vecinos	No
Aguas estancadas	No	Pocilga o granja	No
Bomba de gasolina	No	Polvo por calles o carreteras sin pavimentar	No
Cañada con basura o agua contaminada	No	Quema de Basura	No
Congestión de vehículos (taponamiento)	No	Ruido de vehículos y motores	Si
Desechos o residuos de fábrica, taller, hospital	No	Ruidos de fábrica o taller	No
Envasadora de gas	No	Ruidos y/o humos de planta eléctrica	No
Fábrica de productos químicos	No	Vertederos cerca de viviendas	No
Humo o gases de fábrica	No	Otro	No

P12. De los siguientes problemas sociales, ¿Cuáles afectan a la comunidad?			
Respuestas:	a) Si b) No c) N/S d) N/C		
Alcoholismo	Si	Falta de energía eléctrica	No
Calles con poca o sin iluminación	No	Falta de escuela	No
Calles mal estado	No	Falta de instalaciones deportiva	No
Congestión y trafico desorganizado	No	Falta trabajo	No
Delincuencia	Si	Problemas con migrantes indocumentados	No
Drogadicción	No	Prostitución	No
Embarazo infantil	No	Otro	No
Falta de agua	No		

P13. De las siguientes organizaciones e instituciones, ¿Cuáles existen en la comunidad?			
Respuestas:	a) Si b) No c) N/S d) N/C		
Iglesias	Si	Asociaciones de protección al medio ambiente	No
Junta de Vecinos	No	Centro de madres	No
Asociación de agricultores	No	Club Cultural y deportivos	No
Asociación de Comerciantes	No	Cooperativas	No
Asociación de estudiantes	No	Grupos de jóvenes	No
Asociación de Mujeres	No	ONGs o fundaciones de desarrollo	No
Asociación de productores	No	Sindicatos	No
Asociación Mutualistas	No	Otro	No

P14. ¿Existe en la comunidad algún área natural que es o deba ser protegida?	
Respuestas: a) Si b) No c) N/S d) N/C	
Fuente hídrica (río, lago, laguna, humedad…)	No
Bosques	No
Otro	NS/NC

P15. De los siguientes riesgos ¿Cuáles son los principales que existen en su comunidad?			
Ciclones	NS/NC	Inundaciones	NS/NC
Deslizamiento de tierra	NS/NC	Terremotos	NS/NC
Incendios	NS/NC	Otro	NS/NC

P16. De las siguientes entidades, ¿Cuáles existen en la comunidad?			
Cruz Roja	No	Sistema 9-1-1	Si
Cuerpo de Bomberos	No	Otro	No
Defensa Civil	No		

II. Percepción sobre el proyecto

P17. ¿Tiene usted conocimiento del proyecto?			
Si	✔	NS/NC	
No			

P18. ¿Considera usted que el proyecto impactara al medio ambiente y su comunidad?			
Si	✔	NS/NC	
No			

P19. ¿Cómo entiende que será este impacto?			
Positivo	✔	NS/NC	
Negativo			

P20. Cuando el proyecto esté funcionando, cree que podría producir:			
Respuestas			
Contaminación de las aguas	No	Incendios	No
Contaminación del aire	No	Otro	NS/NC
Escapes de gases tóxicos	No		

P21. Usted cree que este proyecto puede:			
Generar empleos	Si	Contratar servicios en la comunidad	No
Apoyar el desarrollo de la comunidad	No	Contribuir a usar fuertes de energía menos contaminantes	No
Comprar en negocios locales	No	Proteger al medio ambiente	No

P22. Con la información que tiene sobre este tipo de proyecto o el tipo de proyecto, usted estaría:	
De acuerdo con su ejecución	✔
De acuerdo con condiciones	
En desacuerdo con su ejecución	
NS/NC	

P23. ¿Cuáles son las condiciones?	
Que no afecte el medio ambiente	
Que se contrate la gente de la comunidad	
Otro	

Observaciones:

Encuestador: José David García

Supervisor: Fran Cáceres

EMPACA Formulario general

(Resultados a ser usados en: Análisis de Interesados y en el Socioeconómico)

Nombre: Miguel Heredia Pérez

Teléfono: 8296532172

Fecha: 44449

Provincia: La Romana

Municipio: Villa Verde

Sección/Barrio: Ensanche Quisqueya

Paraje/sector:

I. Datos demográficos

P1. Edad:	54
P1.1. Rango de edad	
18 a 19	
20 a 29	
30 a 39	
40 a 49	
50 a 59	✔
60 o más	

P2. Sexo	
Masculino	✔
Femenino	

P3. Estado civil			
Casado(a)	✔	Separado de matrimonio legal o religioso	
Unido(a)			
Viudo(a)		Separado(a) de unión libre	
Divorciado(a)		Soltero(a)	

P4. ¿Trabaja usted actualmente?			
Si	✔	No	

P5. Tipo de trabajo			
Empleado u obrero del gobierno central o municipal		Profesional que trabaja por cuenta propia	
Empleado u obrero de empresa pública		No profesional que trabaja por cuenta propia	✔
Empleado u obrero de empresas privadas		Trabajador(a) doméstico(a)	
Empleador o patrón		Otro (especifique)	
Trabajados(a) para un familiar o no familiar sin paga o ganancia			

P6. Nivel educativo			
Preescolar o inicial		Universitario	
Primario o básico		Postgrado, Maestría o Doctorado	
Secundario o Medio	✔	NC	

P7. Nacionalidad			
Dominicano/a	✔	Extranjero/a (especifique):	

P8. ¿Aproximadamente cuánto es el gasto mensual de su hogar?			
Menos de 10,000.00.		30,001.00 a 35,000.00	
10,000.00 a 15,000.00		35,001.00 a 40,000.00	
15,001.00 a 20,000.00	✔	40,001.00 a 45,000.00	
20,001.00 a 25,000.00		Mas de 45,000.00.	
25,001.00 a 30,000.00		NC	

P9. ¿Cuántos años tiene viviendo en la comunidad?			
Menos de 1		Entre 11 y 15	
Entre 1 y 5		Mas de 15	✔
Entre 6 y 10			

P10. ¿Más o menos cuál es su ingreso mensual?			
Menos de 10,000.00		30,001.00 a 35,000.00	
10,000.00 a 15,000.00		35,001.00 a 40,000.00	
15,001.00 a 20,000.00		40,001.00 a 45,000.00	
20,001.00 a 25,000.00	✔	Mas de 45,000.00.	
25,001.00 a 30,000.00		NC	

P11. De los siguientes riesgos y fuentes de contaminación, ¿Cuáles afectan a la comunidad?			
Respuestas: a) Si b) No c) N/S d) N/C			
Acumulación de basura	Si	Música alta de bares, colmados o vecinos	No
Aguas estancadas	No	Pocilga o granja	No
Bomba de gasolina	No	Polvo por calles o carreteras sin pavimentar	No
Cañada con basura o agua contaminada	No	Quema de Basura	No
Congestión de vehículos (taponamiento)	No	Ruido de vehículos y motores	Si
Desechos o residuos de fábrica, taller, hospital	No	Ruidos de fábrica o taller	No
Envasadora de gas	No	Ruidos y/o humos de planta eléctrica	No
Fábrica de productos químicos	No	Vertederos cerca de viviendas	No
Humo o gases de fábrica	No	Otro	No

P12. De los siguientes problemas sociales, ¿Cuáles afectan a la comunidad?			
Respuestas: a) Si b) No c) N/S d) N/C			
Alcoholismo	Si	Falta de energía eléctrica	No
Calles con poca o sin iluminación	No	Falta de escuela	No
Calles mal estado	No	Falta de instalaciones deportiva	No
Congestión y trafico desorganizado	No	Falta trabajo	No
Delincuencia	Si	Problemas con migrantes indocumentados	No
Drogadicción	Si	Prostitución	No
Embarazo infantil	No	Otro	No
Falta de agua	No		

P13. De las siguientes organizaciones e instituciones, ¿Cuáles existen en la comunidad?			
Respuestas: a) Si b) No c) N/S d) N/C			
Iglesias	Si	Asociaciones de protección al medio ambiente	No
Junta de Vecinos	No	Centro de madres	No
Asociación de agricultores	No	Club Cultural y deportivos	No
Asociación de Comerciantes	No	Cooperativas	No
Asociación de estudiantes	No	Grupos de jóvenes	No
Asociación de Mujeres	No	ONGs o fundaciones de desarrollo	No
Asociación de productores	No	Sindicatos	No
Asociación Mutualistas	No	Otro	No

P14. ¿Existe en la comunidad algún área natural que es o deba ser protegida?	
Respuestas: a) Si b) No c) N/S d) N/C	
Fuente hídrica (río, lago, laguna, humedad…)	No
Bosques	No
Otro	NS/NC

P15. De los siguientes riesgos ¿Cuáles son los principales que existen en su comunidad?			
Ciclones	No	Inundaciones	No
Deslizamiento de tierra	No	Terremotos	No
Incendios	No	Otro	No

P16. De las siguientes entidades, ¿Cuáles existen en la comunidad?			
Cruz Roja	No	Sistema 9-1-1	Si
Cuerpo de Bomberos	No	Otro	No
Defensa Civil	No		

II. Percepción sobre el proyecto

P17. ¿Tiene usted conocimiento del proyecto?			
Si	✔	NS/NC	
No			

P18. ¿Considera usted que el proyecto impactara al medio ambiente y su comunidad?			
Si	✔	NS/NC	
No			

P19. ¿Cómo entiende que será este impacto?			
Positivo	✔	NS/NC	
Negativo			

P20. Cuando el proyecto esté funcionando, cree que podría producir:			
Respuestas			
Contaminación de las aguas	NS/NC	Incendios	NS/NS
Contaminación del aire	NS/NC	Otro	NS/NC
Escapes de gases tóxicos	NS/NC		

P21. Usted cree que este proyecto puede:			
Generar empleos	Si	Contratar servicios en la comunidad	Si
Apoyar el desarrollo de la comunidad	Si	Contribuir a usar fuertes de energía menos contaminantes	No
Comprar en negocios locales	No	Proteger al medio ambiente	No

P22. Con la información que tiene sobre este tipo de proyecto o el tipo de proyecto, usted estaría:	
De acuerdo con su ejecución	✔
De acuerdo con condiciones	
En desacuerdo con su ejecución	
NS/NC	

P23. ¿Cuáles son las condiciones?	
Que no afecte el medio ambiente	
Que se contrate la gente de la comunidad	
Otro	

Observaciones: Que da un impacto positivo por que ayuda a muchas familias que depende de eso

Encuestador: José David García

Supervisor: Fran Cáceres

EMPACA Formulario general

(Resultados a ser usados en: Análisis de Interesados y en el Socioeconómico)

Nombre: Rosio Peguero

Teléfono: 8492651424

Fecha: 44449

Provincia: La Romana

Municipio: Villa panti

Sección/Barrio:

Paraje/sector:

I. Datos demográficos

P1. Edad:	24
P1.1. Rango de edad	
18 a 19	
20 a 29	✔
30 a 39	
40 a 49	
50 a 59	
60 o más	

P2. Sexo	
Masculino	
Femenino	✔

P3. Estado civil			
Casado(a)		Separado de matrimonio legal o religioso	
Unido(a)			
Viudo(a)		Separado(a) de unión libre	
Divorciado(a)		Soltero(a)	✔

P4. ¿Trabaja usted actualmente?			
Si	✔	No	

P5. Tipo de trabajo			
Empleado u obrero del gobierno central o municipal		Profesional que trabaja por cuenta propia	
Empleado u obrero de empresa pública		No profesional que trabaja por cuenta propia	✔
Empleado u obrero de empresas privadas		Trabajador(a) doméstico(a)	
Empleador o patrón		Otro (especifique)	
Trabajados(a) para un familiar o no familiar sin paga o ganancia			

P6. Nivel educativo			
Preescolar o inicial		Universitario	
Primario o básico		Postgrado, Maestría o Doctorado	
Secundario o Medio	✔	NC	

P7. Nacionalidad			
Dominicano/a	✔	Extranjero/a (especifique):	

P8. ¿Aproximadamente cuánto es el gasto mensual de su hogar?			
Menos de 10,000.00.	✔	30,001.00 a 35,000.00	
10,000.00 a 15,000.00		35,001.00 a 40,000.00	
15,001.00 a 20,000.00		40,001.00 a 45,000.00	
20,001.00 a 25,000.00		Mas de 45,000.00.	
25,001.00 a 30,000.00		NC	

P9. ¿Cuántos años tiene viviendo en la comunidad?			
Menos de 1		Entre 11 y 15	
Entre 1 y 5		Mas de 15	✔
Entre 6 y 10			

P10. ¿Más o menos cuál es su ingreso mensual?			
Menos de 10,000.00		30,001.00 a 35,000.00	
10,000.00 a 15,000.00	✔	35,001.00 a 40,000.00	
15,001.00 a 20,000.00		40,001.00 a 45,000.00	
20,001.00 a 25,000.00		Mas de 45,000.00.	
25,001.00 a 30,000.00		NC	

P11. De los siguientes riesgos y fuentes de contaminación, ¿Cuáles afectan a la comunidad?			
Respuestas: a) Si b) No c) N/S d) N/C			
Acumulación de basura	NS/ NC	Música alta de bares, colmados o vecinos	NS/ NC
Aguas estancadas	NS/ NC	Pocilga o granja	NS/ NC
Bomba de gasolina	NS/ NC	Polvo por calles o carreteras sin pavimentar	NS/ NC
Cañada con basura o agua contaminada	NS/ NC	Quema de Basura	NS/ NC
Congestión de vehículos (taponamiento)	NS/ NC	Ruido de vehículos y motores	NS/ NC
Desechos o residuos de fábrica, taller, hospital	NS/ NC	Ruidos de fábrica o taller	NS/ NC
Envasadora de gas	NS/ NC	Ruidos y/o humos de planta eléctrica	NS/ NC
Fábrica de productos químicos	NS/ NC	Vertederos cerca de viviendas	NS/ NC
Humo o gases de fábrica	NS/ NC	Otro	NS/ NC

P12. De los siguientes problemas sociales, ¿Cuáles afectan a la comunidad?			
Respuestas:	a) Si b) No c) N/S d) N/C		
Alcoholismo	Si	Falta de energía eléctrica	No
Calles con poca o sin iluminación	No	Falta de escuela	No
Calles mal estado	No	Falta de instalaciones deportiva	No
Congestión y trafico desorganizado	No	Falta trabajo	No
Delincuencia	Si	Problemas con migrantes indocumentados	No
Drogadicción	Si	Prostitución	No
Embarazo infantil	No	Otro	No
Falta de agua	No		

P13. De las siguientes organizaciones e instituciones, ¿Cuáles existen en la comunidad?			
Respuestas:	a) Si b) No c) N/S d) N/C		
Iglesias	Si	Asociaciones de protección al medio ambiente	No
Junta de Vecinos	No	Centro de madres	No
Asociación de agricultores	No	Club Cultural y deportivos	No
Asociación de Comerciantes	No	Cooperativas	No
Asociación de estudiantes	No	Grupos de jóvenes	No
Asociación de Mujeres	No	ONGs o fundaciones de desarrollo	No
Asociación de productores	No	Sindicatos	No
Asociación Mutualistas	No	Otro	No

P14. ¿Existe en la comunidad algún área natural que es o deba ser protegida?	
Respuestas: a) Si b) No c) N/S d) N/C	
Fuente hídrica (río, lago, laguna, humedad…)	No
Bosques	No
Otro	NS/NC

P15. De los siguientes riesgos ¿Cuáles son los principales que existen en su comunidad?			
Ciclones	NS/NC	Inundaciones	NS/NC
Deslizamiento de tierra	NS/NC	Terremotos	NS/NC
Incendios	NS/NC	Otro	NS/NC

P16. De las siguientes entidades, ¿Cuáles existen en la comunidad?			
Cruz Roja	NS/NC	Sistema 9-1-1	NS/NC
Cuerpo de Bomberos	NS/NC	Otro	NS/NC
Defensa Civil	NS/NC		

II. Percepción sobre el proyecto

P17. ¿Tiene usted conocimiento del proyecto?			
Si	✔	NS/NC	
No			

P18. ¿Considera usted que el proyecto impactara al medio ambiente y su comunidad?			
Si	✔	NS/NC	
No			

P19. ¿Cómo entiende que será este impacto?			
Positivo	✔	NS/NC	
Negativo			

P20. Cuando el proyecto esté funcionando, cree que podría producir:			
Respuestas			
Contaminación de las aguas	No	Incendios	No
Contaminación del aire	No	Otro	NS/NC
Escapes de gases tóxicos	No		

P21. Usted cree que este proyecto puede:			
Generar empleos	Si	Contratar servicios en la comunidad	Si
Apoyar el desarrollo de la comunidad	Si	Contribuir a usar fuertes de energía menos contaminantes	No
Comprar en negocios locales	No	Proteger al medio ambiente	No

P22. Con la información que tiene sobre este tipo de proyecto o el tipo de proyecto, usted estaría:	
De acuerdo con su ejecución	✔
De acuerdo con condiciones	
En desacuerdo con su ejecución	
NS/NC	

P23. ¿Cuáles son las condiciones?	
Que no afecte el medio ambiente	
Que se contrate la gente de la comunidad	
Otro	

Observaciones: Que da un impacto positivo pero deben de darle empleo a más familias

Encuestador: José David García

Supervisor: Fran Cáceres

EMPACA Formulario general

(Resultados a ser usados en: Análisis de Interesados y en el Socioeconómico)

Nombre: Ana Martínez

Teléfono: NS/NC

Fecha: 44449

Provincia: La Romana

Municipio: Villa panti

Sección/Barrio:

Paraje/sector:

I. Datos demográficos

P1. Edad:	38
P1.1. Rango de edad	
18 a 19	
20 a 29	
30 a 39	✔
40 a 49	
50 a 59	
60 o más	

P2. Sexo	
Masculino	
Femenino	✔

P3. Estado civil			
Casado(a)		Separado de matrimonio legal o religioso	
Unido(a)			
Viudo(a)	✔	Separado(a) de unión libre	
Divorciado(a)		Soltero(a)	

P4. ¿Trabaja usted actualmente?			
Si	✔	No	

P5. Tipo de trabajo			
Empleado u obrero del gobierno central o municipal		Profesional que trabaja por cuenta propia	
Empleado u obrero de empresa pública		No profesional que trabaja por cuenta propia	✔
Empleado u obrero de empresas privadas		Trabajador(a) doméstico(a)	
Empleador o patrón		Otro (especifique)	
Trabajados(a) para un familiar o no familiar sin paga o ganancia			

P6. Nivel educativo			
Preescolar o inicial		Universitario	
Primario o básico	✔	Postgrado, Maestría o Doctorado	
Secundario o Medio		NC	

P7. Nacionalidad			
Dominicano/a	✔	Extranjero/a (especifique):	

P8. ¿Aproximadamente cuánto es el gasto mensual de su hogar?			
Menos de 10,000.00.	✔	30,001.00 a 35,000.00	
10,000.00 a 15,000.00		35,001.00 a 40,000.00	
15,001.00 a 20,000.00		40,001.00 a 45,000.00	
20,001.00 a 25,000.00		Mas de 45,000.00.	
25,001.00 a 30,000.00		NC	

P9. ¿Cuántos años tiene viviendo en la comunidad?			
Menos de 1		Entre 11 y 15	
Entre 1 y 5		Mas de 15	✔
Entre 6 y 10			

P10. ¿Más o menos cuál es su ingreso mensual?			
Menos de 10,000.00		30,001.00 a 35,000.00	
10,000.00 a 15,000.00	✔	35,001.00 a 40,000.00	
15,001.00 a 20,000.00		40,001.00 a 45,000.00	
20,001.00 a 25,000.00		Mas de 45,000.00.	
25,001.00 a 30,000.00		NC	

P11. De los siguientes riesgos y fuentes de contaminación, ¿Cuáles afectan a la comunidad?			
Respuestas: a) Si b) No c) N/S d) N/C			
Acumulación de basura	No	Música alta de bares, colmados o vecinos	No
Aguas estancadas	No	Pocilga o granja	No
Bomba de gasolina	No	Polvo por calles o carreteras sin pavimentar	No
Cañada con basura o agua contaminada	No	Quema de Basura	No
Congestión de vehículos (taponamiento)	No	Ruido de vehículos y motores	Si
Desechos o residuos de fábrica, taller, hospital	No	Ruidos de fábrica o taller	No
Envasadora de gas	No	Ruidos y/o humos de planta eléctrica	No
Fábrica de productos químicos	No	Vertederos cerca de viviendas	No
Humo o gases de fábrica	No	Otro	No

P12. De los siguientes problemas sociales, ¿Cuáles afectan a la comunidad?			
Respuestas:	a) Si b) No c) N/S d) N/C		
Alcoholismo	Si	Falta de energía eléctrica	No
Calles con poca o sin iluminación	No	Falta de escuela	No
Calles mal estado	No	Falta de instalaciones deportiva	No
Congestión y trafico desorganizado	No	Falta trabajo	No
Delincuencia	Si	Problemas con migrantes indocumentados	No
Drogadicción	No	Prostitución	No
Embarazo infantil	No	Otro	No
Falta de agua	No		

P13. De las siguientes organizaciones e instituciones, ¿Cuáles existen en la comunidad?			
Respuestas:	a) Si b) No c) N/S d) N/C		
Iglesias	Si	Asociaciones de protección al medio ambiente	No
Junta de Vecinos	No	Centro de madres	No
Asociación de agricultores	No	Club Cultural y deportivos	No
Asociación de Comerciantes	No	Cooperativas	No
Asociación de estudiantes	No	Grupos de jóvenes	No
Asociación de Mujeres	No	ONGs o fundaciones de desarrollo	No
Asociación de productores	No	Sindicatos	No
Asociación Mutualistas	No	Otro	No

P14. ¿Existe en la comunidad algún área natural que es o deba ser protegida?	
Respuestas: a) Si b) No c) N/S d) N/C	
Fuente hídrica (río, lago, laguna, humedad…)	No
Bosques	No
Otro	NS/NC

P15. De los siguientes riesgos ¿Cuáles son los principales que existen en su comunidad?			
Ciclones	No	Inundaciones	No
Deslizamiento de tierra	No	Terremotos	No
Incendios	Si	Otro	No

P16. De las siguientes entidades, ¿Cuáles existen en la comunidad?			
Cruz Roja	No	Sistema 9-1-1	Si
Cuerpo de Bomberos	No	Otro	No
Defensa Civil	No		

II. Percepción sobre el proyecto

P17. ¿Tiene usted conocimiento del proyecto?			
Si	✔	NS/NC	
No			

P18. ¿Considera usted que el proyecto impactara al medio ambiente y su comunidad?			
Si	✔	NS/NC	
No			

P19. ¿Cómo entiende que será este impacto?			
Positivo	✔	NS/NC	
Negativo			

P20. Cuando el proyecto esté funcionando, cree que podría producir:			
Respuestas			
Contaminación de las aguas	No	Incendios	No
Contaminación del aire	No	Otro	NS/NC
Escapes de gases tóxicos	No		

P21. Usted cree que este proyecto puede:			
Generar empleos	Si	Contratar servicios en la comunidad	No
Apoyar el desarrollo de la comunidad	No	Contribuir a usar fuertes de energía menos contaminantes	No
Comprar en negocios locales	No	Proteger al medio ambiente	No

P22. Con la información que tiene sobre este tipo de proyecto o el tipo de proyecto, usted estaría:	
De acuerdo con su ejecución	✔
De acuerdo con condiciones	
En desacuerdo con su ejecución	
NS/NC	

P23. ¿Cuáles son las condiciones?	
Que no afecte el medio ambiente	
Que se contrate la gente de la comunidad	
Otro	

Observaciones:

Encuestador: José David García

Supervisor: Fran Cáceres

EMPACA Formulario general

(Resultados a ser usados en: Análisis de Interesados y en el Socioeconómico)

Nombre: Ely guerrero

Teléfono: 8294612992

Fecha: 44449

Provincia: La Romana

Municipio: Villa pinta

Sección/Barrio:

Paraje/sector:

I. Datos demográficos

P1. Edad:	45
P1.1. Rango de edad	
18 a 19	
20 a 29	
30 a 39	
40 a 49	✔
50 a 59	
60 o más	

P2. Sexo	
Masculino	
Femenino	✔

P3. Estado civil			
Casado(a)		Separado de matrimonio legal o religioso	
Unido(a)			
Viudo(a)		Separado(a) de unión libre	
Divorciado(a)		Soltero(a)	✔

P4. ¿Trabaja usted actualmente?			
Si	✔	No	

P5. Tipo de trabajo			
Empleado u obrero del gobierno central o municipal		Profesional que trabaja por cuenta propia	
Empleado u obrero de empresa pública		No profesional que trabaja por cuenta propia	✔
Empleado u obrero de empresas privadas		Trabajador(a) doméstico(a)	
Empleador o patrón		Otro (especifique)	
Trabajados(a) para un familiar o no familiar sin paga o ganancia			

P6. Nivel educativo			
Preescolar o inicial		Universitario	
Primario o básico	✔	Postgrado, Maestría o Doctorado	
Secundario o Medio		NC	

P7. Nacionalidad			
Dominicano/a	✔	Extranjero/a (especifique):	

P8. ¿Aproximadamente cuánto es el gasto mensual de su hogar?			
Menos de 10,000.00.		30,001.00 a 35,000.00	
10,000.00 a 15,000.00	✔	35,001.00 a 40,000.00	
15,001.00 a 20,000.00		40,001.00 a 45,000.00	
20,001.00 a 25,000.00		Mas de 45,000.00.	
25,001.00 a 30,000.00		NC	

P9. ¿Cuántos años tiene viviendo en la comunidad?			
Menos de 1		Entre 11 y 15	
Entre 1 y 5		Mas de 15	✔
Entre 6 y 10			

P10. ¿Más o menos cuál es su ingreso mensual?			
Menos de 10,000.00		30,001.00 a 35,000.00	
10,000.00 a 15,000.00		35,001.00 a 40,000.00	
15,001.00 a 20,000.00	✔	40,001.00 a 45,000.00	
20,001.00 a 25,000.00		Mas de 45,000.00.	
25,001.00 a 30,000.00		NC	

P11. De los siguientes riesgos y fuentes de contaminación, ¿Cuáles afectan a la comunidad?			
Respuestas: a) Si b) No c) N/S d) N/C			
Acumulación de basura	No	Música alta de bares, colmados o vecinos	Si
Aguas estancadas	No	Pocilga o granja	No
Bomba de gasolina	No	Polvo por calles o carreteras sin pavimentar	No
Cañada con basura o agua contaminada	No	Quema de Basura	No
Congestión de vehículos (taponamiento)	No	Ruido de vehículos y motores	Si
Desechos o residuos de fábrica, taller, hospital	No	Ruidos de fábrica o taller	No
Envasadora de gas	No	Ruidos y/o humos de planta eléctrica	No
Fábrica de productos químicos	No	Vertederos cerca de viviendas	No
Humo o gases de fábrica	No	Otro	No

P12. De los siguientes problemas sociales, ¿Cuáles afectan a la comunidad?			
Respuestas: a) Si b) No c) N/S d) N/C			
Alcoholismo	Si	Falta de energía eléctrica	No
Calles con poca o sin iluminación	No	Falta de escuela	No
Calles mal estado	No	Falta de instalaciones deportiva	No
Congestión y trafico desorganizado	No	Falta trabajo	No
Delincuencia	Si	Problemas con migrantes indocumentados	No
Drogadicción	No	Prostitución	No
Embarazo infantil	No	Otro	No
Falta de agua	No		

P13. De las siguientes organizaciones e instituciones, ¿Cuáles existen en la comunidad?			
Respuestas: a) Si b) No c) N/S d) N/C			
Iglesias	Si	Asociaciones de protección al medio ambiente	No
Junta de Vecinos	No	Centro de madres	No
Asociación de agricultores	No	Club Cultural y deportivos	No
Asociación de Comerciantes	No	Cooperativas	No
Asociación de estudiantes	No	Grupos de jóvenes	No
Asociación de Mujeres	No	ONGs o fundaciones de desarrollo	No
Asociación de productores	No	Sindicatos	No
Asociación Mutualistas	No	Otro	No

P14. ¿Existe en la comunidad algún área natural que es o deba ser protegida?	
Respuestas: a) Si b) No c) N/S d) N/C	
Fuente hídrica (río, lago, laguna, humedad…)	No
Bosques	No
Otro	NS/NC

P15. De los siguientes riesgos ¿Cuáles son los principales que existen en su comunidad?			
Ciclones	NS/NC	Inundaciones	NS/NC
Deslizamiento de tierra	NS/NC	Terremotos	NS/NC
Incendios	NS/NC	Otro	NS/NC

P16. De las siguientes entidades, ¿Cuáles existen en la comunidad?			
Cruz Roja	NS/NC	Sistema 9-1-1	NS/NC
Cuerpo de Bomberos	NS/NC	Otro	NS/NC
Defensa Civil	NS/NC		

II. Percepción sobre el proyecto

P17. ¿Tiene usted conocimiento del proyecto?			
Si	✔	NS/NC	
No			

P18. ¿Considera usted que el proyecto impactara al medio ambiente y su comunidad?			
Si	✔	NS/NC	
No			

P19. ¿Cómo entiende que será este impacto?			
Positivo	✔	NS/NC	
Negativo			

P20. Cuando el proyecto esté funcionando, cree que podría producir:			
Respuestas			
Contaminación de las aguas	NS/NC	Incendios	NS/NS
Contaminación del aire	NS/NC	Otro	NS/NC
Escapes de gases tóxicos	NS/NC		

P21. Usted cree que este proyecto puede:			
Generar empleos	Si	Contratar servicios en la comunidad	Si
Apoyar el desarrollo de la comunidad	Si	Contribuir a usar fuertes de energía menos contaminantes	No
Comprar en negocios locales	No	Proteger al medio ambiente	No

P22. Con la información que tiene sobre este tipo de proyecto o el tipo de proyecto, usted estaría:	
De acuerdo con su ejecución	✔
De acuerdo con condiciones	
En desacuerdo con su ejecución	
NS/NC	

P23. ¿Cuáles son las condiciones?	
Que no afecte el medio ambiente	
Que se contrate la gente de la comunidad	
Otro	

Observaciones:

Encuestador: José David García

Supervisor: Fran Cáceres

EMPACA Formulario general

(Resultados a ser usados en: Análisis de Interesados y en el Socioeconómico)

Nombre: Danisa Matos

Municipio:

Teléfono: NS/NC

Sección/Barrio: Centro de la Ciudad

Fecha:

Paraje/sector:

Provincia: La Romana

I. Datos demográficos

P1. Edad:	60
P1.1. Rango de edad	
18 a 19	
20 a 29	
30 a 39	
40 a 49	
50 a 59	
60 o más	✔

P2. Sexo	
Masculino	
Femenino	✔

P3. Estado civil			
Casado(a)		Separado de matrimonio legal o religioso	
Unido(a)			
Viudo(a)		Separado(a) de unión libre	
Divorciado(a)		Soltero(a)	✔

P4. ¿Trabaja usted actualmente?			
Si	✔	No	

P5. Tipo de trabajo			
Empleado u obrero del gobierno central o municipal		Profesional que trabaja por cuenta propia	
Empleado u obrero de empresa pública		No profesional que trabaja por cuenta propia	✔
Empleado u obrero de empresas privadas		Trabajador(a) doméstico(a)	
Empleador o patrón		Otro (especifique)	
Trabajados(a) para un familiar o no familiar sin paga o ganancia			

P6. Nivel educativo			
Preescolar o inicial		Universitario	
Primario o básico	✔	Postgrado, Maestría o Doctorado	
Secundario o Medio		NC	

P7. Nacionalidad			
Dominicano/a	✔	Extranjero/a (especifique):	

P8. ¿Aproximadamente cuánto es el gasto mensual de su hogar?			
Menos de 10,000.00.		30,001.00 a 35,000.00	
10,000.00 a 15,000.00		35,001.00 a 40,000.00	
15,001.00 a 20,000.00		40,001.00 a 45,000.00	
20,001.00 a 25,000.00		Mas de 45,000.00.	
25,001.00 a 30,000.00		NC	

P9. ¿Cuántos años tiene viviendo en la comunidad?			
Menos de 1		Entre 11 y 15	
Entre 1 y 5		Mas de 15	✔
Entre 6 y 10			

P10. ¿Más o menos cuál es su ingreso mensual?			
Menos de 10,000.00		30,001.00 a 35,000.00	
10,000.00 a 15,000.00		35,001.00 a 40,000.00	
15,001.00 a 20,000.00		40,001.00 a 45,000.00	
20,001.00 a 25,000.00		Mas de 45,000.00.	
25,001.00 a 30,000.00		NC	

P11. De los siguientes riesgos y fuentes de contaminación, ¿Cuáles afectan a la comunidad?			
Respuestas: a) Si b) No c) N/S d) N/C			
Acumulación de basura	No	Música alta de bares, colmados o vecinos	Si
Aguas estancadas	No	Pocilga o granja	No
Bomba de gasolina	No	Polvo por calles o carreteras sin pavimentar	No
Cañada con basura o agua contaminada	No	Quema de Basura	No
Congestión de vehículos (taponamiento)	No	Ruido de vehículos y motores	Si
Desechos o residuos de fábrica, taller, hospital	No	Ruidos de fábrica o taller	No
Envasadora de gas	No	Ruidos y/o humos de planta eléctrica	No
Fábrica de productos químicos	No	Vertederos cerca de viviendas	No
Humo o gases de fábrica	No	Otro	No

P12. De los siguientes problemas sociales, ¿Cuáles afectan a la comunidad?			
Respuestas: a) Si b) No c) N/S d) N/C			
Alcoholismo	No	Falta de energía eléctrica	No
Calles con poca o sin iluminación	No	Falta de escuela	No
Calles mal estado	No	Falta de instalaciones deportiva	No
Congestión y trafico desorganizado	No	Falta trabajo	Si
Delincuencia	No	Problemas con migrantes indocumentados	No
Drogadicción	No	Prostitución	No
Embarazo infantil	No	Otro	No
Falta de agua	No		

P13. De las siguientes organizaciones e instituciones, ¿Cuáles existen en la comunidad?			
Respuestas: a) Si b) No c) N/S d) N/C			
Iglesias	Si	Asociaciones de protección al medio ambiente	No
Junta de Vecinos	Si	Centro de madres	No
Asociación de agricultores	No	Club Cultural y deportivos	No
Asociación de Comerciantes	No	Cooperativas	No
Asociación de estudiantes	No	Grupos de jóvenes	No
Asociación de Mujeres	No	ONGs o fundaciones de desarrollo	No
Asociación de productores	No	Sindicatos	No
Asociación Mutualistas	No	Otro	No

P14. ¿Existe en la comunidad algún área natural que es o deba ser protegida?	
Respuestas: a) Si b) No c) N/S d) N/C	
Fuente hídrica (río, lago, laguna, humedad…)	NS/NC
Bosques	NS/NC
Otro	NS/NC

P15. De los siguientes riesgos ¿Cuáles son los principales que existen en su comunidad?			
Ciclones	NS/NC	Inundaciones	NS/NC
Deslizamiento de tierra	NS/NC	Terremotos	NS/NC
Incendios	NS/NC	Otro	NS/NC

P16. De las siguientes entidades, ¿Cuáles existen en la comunidad?			
Cruz Roja	Si	Sistema 9-1-1	Si
Cuerpo de Bomberos	Si	Otro	No
Defensa Civil	Si		

II. Percepción sobre el proyecto

P17. ¿Tiene usted conocimiento del proyecto?			
Si	✔	NS/NC	
No			

P18. ¿Considera usted que el proyecto impactara al medio ambiente y su comunidad?			
Si	✔	NS/NC	
No			

P19. ¿Cómo entiende que será este impacto?			
Positivo	✔	NS/NC	
Negativo			

P20. Cuando el proyecto esté funcionando, cree que podría producir:			
Respuestas			
Contaminación de las aguas	NS/NC	Incendios	NS/NS
Contaminación del aire	NS/NC	Otro	NS/NC
Escapes de gases tóxicos	NS/NC		

P21. Usted cree que este proyecto puede:			
Generar empleos	Si	Contratar servicios en la comunidad	No
Apoyar el desarrollo de la comunidad	Si	Contribuir a usar fuertes de energía menos contaminantes	No
Comprar en negocios locales	No	Proteger al medio ambiente	No

P22. Con la información que tiene sobre este tipo de proyecto o el tipo de proyecto, usted estaría:	
De acuerdo con su ejecución	✔
De acuerdo con condiciones	
En desacuerdo con su ejecución	
NS/NC	

P23. ¿Cuáles son las condiciones?	
Que no afecte el medio ambiente	
Que se contrate la gente de la comunidad	
Otro	

Observaciones:

Encuestador: César Emilio Padilla Martínez

Supervisor: Fran Cáceres

EMPACA Formulario general

(Resultados a ser usados en: Análisis de Interesados y en el Socioeconómico)

Nombre: Orlando de la Cruz

Teléfono: 8096705530

Fecha: 44449

Provincia: La Romana

Municipio:

Sección/Barrio: Centro, Doctor Ferri

Paraje/sector:

I. Datos demográficos

P1. Edad:	52
P1.1. Rango de edad	
18 a 19	
20 a 29	
30 a 39	
40 a 49	
50 a 59	✔
60 o más	

P2. Sexo	
Masculino	✔
Femenino	

P3. Estado civil			
Casado(a)		Separado de matrimonio legal o religioso	
Unido(a)			
Viudo(a)		Separado(a) de unión libre	
Divorciado(a)		Soltero(a)	✔

P4. ¿Trabaja usted actualmente?			
Si		No	✔

P5. Tipo de trabajo			
Empleado u obrero del gobierno central o municipal		Profesional que trabaja por cuenta propia	
Empleado u obrero de empresa pública		No profesional que trabaja por cuenta propia	
Empleado u obrero de empresas privadas		Trabajador(a) doméstico(a)	
Empleador o patrón		Otro (especifique)	
Trabajados(a) para un familiar o no familiar sin paga o ganancia			

P6. Nivel educativo			
Preescolar o inicial		Universitario	
Primario o básico	✔	Postgrado, Maestría o Doctorado	
Secundario o Medio		NC	

P7. Nacionalidad			
Dominicano/a	✔	Extranjero/a (especifique):	

P8. ¿Aproximadamente cuánto es el gasto mensual de su hogar?			
Menos de 10,000.00.		30,001.00 a 35,000.00	
10,000.00 a 15,000.00		35,001.00 a 40,000.00	
15,001.00 a 20,000.00		40,001.00 a 45,000.00	
20,001.00 a 25,000.00		Mas de 45,000.00.	
25,001.00 a 30,000.00		NC	

P9. ¿Cuántos años tiene viviendo en la comunidad?			
Menos de 1		Entre 11 y 15	
Entre 1 y 5		Mas de 15	
Entre 6 y 10	✔		

P10. ¿Más o menos cuál es su ingreso mensual?			
Menos de 10,000.00		30,001.00 a 35,000.00	
10,000.00 a 15,000.00		35,001.00 a 40,000.00	
15,001.00 a 20,000.00		40,001.00 a 45,000.00	
20,001.00 a 25,000.00		Mas de 45,000.00.	
25,001.00 a 30,000.00		NC	

P11. De los siguientes riesgos y fuentes de contaminación, ¿Cuáles afectan a la comunidad?			
Respuestas:	a) Si b) No c) N/S d) N/C		
Acumulación de basura	No	Música alta de bares, colmados o vecinos	Si
Aguas estancadas	No	Pocilga o granja	No
Bomba de gasolina	No	Polvo por calles o carreteras sin pavimentar	No
Cañada con basura o agua contaminada	No	Quema de Basura	No
Congestión de vehículos (taponamiento)	No	Ruido de vehículos y motores	Si
Desechos o residuos de fábrica, taller, hospital	No	Ruidos de fábrica o taller	No
Envasadora de gas	No	Ruidos y/o humos de planta eléctrica	No
Fábrica de productos químicos	No	Vertederos cerca de viviendas	No
Humo o gases de fábrica	No	Otro	No

P12. De los siguientes problemas sociales, ¿Cuáles afectan a la comunidad?			
Respuestas: a) Si b) No c) N/S d) N/C			
Alcoholismo	Si	Falta de energía eléctrica	No
Calles con poca o sin iluminación	No	Falta de escuela	No
Calles mal estado	No	Falta de instalaciones deportiva	No
Congestión y trafico desorganizado	No	Falta trabajo	Si
Delincuencia	No	Problemas con migrantes indocumentados	No
Drogadicción	No	Prostitución	No
Embarazo infantil	No	Otro	No
Falta de agua	No		

P13. De las siguientes organizaciones e instituciones, ¿Cuáles existen en la comunidad?			
Respuestas: a) Si b) No c) N/S d) N/C			
Iglesias	Si	Asociaciones de protección al medio ambiente	No
Junta de Vecinos	No	Centro de madres	No
Asociación de agricultores	No	Club Cultural y deportivos	No
Asociación de Comerciantes	Si	Cooperativas	No
Asociación de estudiantes	No	Grupos de jóvenes	No
Asociación de Mujeres	No	ONGs o fundaciones de desarrollo	No
Asociación de productores	No	Sindicatos	No
Asociación Mutualistas	No	Otro	No

P14. ¿Existe en la comunidad algún área natural que es o deba ser protegida?	
Respuestas: a) Si b) No c) N/S d) N/C	
Fuente hídrica (río, lago, laguna, humedad…)	NS/NC
Bosques	NS/NC
Otro	NS/NC

P15. De los siguientes riesgos ¿Cuáles son los principales que existen en su comunidad?			
Ciclones	NS/NC	Inundaciones	NS/NC
Deslizamiento de tierra	NS/NC	Terremotos	NS/NC
Incendios	NS/NC	Otro	NS/NC

P16. De las siguientes entidades, ¿Cuáles existen en la comunidad?			
Cruz Roja	Si	Sistema 9-1-1	Si
Cuerpo de Bomberos	Si	Otro	No
Defensa Civil	Si		

II. Percepción sobre el proyecto

P17. ¿Tiene usted conocimiento del proyecto?			
Si	✔	NS/NC	
No			

P18. ¿Considera usted que el proyecto impactara al medio ambiente y su comunidad?			
Si	✔	NS/NC	
No			

P19. ¿Cómo entiende que será este impacto?			
Positivo	✔	NS/NC	
Negativo			

P20. Cuando el proyecto esté funcionando, cree que podría producir:			
Respuestas			
Contaminación de las aguas	NS/NC	Incendios	NS/NS
Contaminación del aire	NS/NC	Otro	NS/NC
Escapes de gases tóxicos	NS/NC		

P21. Usted cree que este proyecto puede:			
Generar empleos	Si	Contratar servicios en la comunidad	No
Apoyar el desarrollo de la comunidad	Si	Contribuir a usar fuertes de energía menos contaminantes	No
Comprar en negocios locales	No	Proteger al medio ambiente	No

P22. Con la información que tiene sobre este tipo de proyecto o el tipo de proyecto, usted estaría:	
De acuerdo con su ejecución	✔
De acuerdo con condiciones	
En desacuerdo con su ejecución	
NS/NC	

P23. ¿Cuáles son las condiciones?	
Que no afecte el medio ambiente	
Que se contrate la gente de la comunidad	
Otro	

Observaciones:

Encuestador: César Emilio Padilla Martínez

Supervisor: Fran Cáceres

EMPACA Formulario general

(Resultados a ser usados en: Análisis de Interesados y en el Socioeconómico)

Nombre: Angela Jimenez

Teléfono: 8094020133

Fecha: 44449

Provincia: La Romana

Municipio:

Sección/Barrio: Centro, Doctor Ferri

Paraje/sector:

I. Datos demográficos

P1. Edad:	35
P1.1. Rango de edad	
18 a 19	
20 a 29	
30 a 39	✔
40 a 49	
50 a 59	
60 o más	

P2. Sexo	
Masculino	
Femenino	✔

P3. Estado civil			
Casado(a)		Separado de matrimonio legal o religioso	
Unido(a)			
Viudo(a)		Separado(a) de unión libre	
Divorciado(a)		Soltero(a)	✔

P4. ¿Trabaja usted actualmente?			
Si		No	✔

P5. Tipo de trabajo			
Empleado u obrero del gobierno central o municipal		Profesional que trabaja por cuenta propia	
Empleado u obrero de empresa pública		No profesional que trabaja por cuenta propia	
Empleado u obrero de empresas privadas		Trabajador(a) doméstico(a)	
Empleador o patrón		Otro (especifique)	
Trabajados(a) para un familiar o no familiar sin paga o ganancia			

P6. Nivel educativo			
Preescolar o inicial		Universitario	
Primario o básico		Postgrado, Maestría o Doctorado	
Secundario o Medio	✔	NC	

P7. Nacionalidad			
Dominicano/a	✔	Extranjero/a (especifique):	

P8. ¿Aproximadamente cuánto es el gasto mensual de su hogar?			
Menos de 10,000.00.		30,001.00 a 35,000.00	
10,000.00 a 15,000.00	✔	35,001.00 a 40,000.00	
15,001.00 a 20,000.00		40,001.00 a 45,000.00	
20,001.00 a 25,000.00		Mas de 45,000.00.	
25,001.00 a 30,000.00		NC	

P9. ¿Cuántos años tiene viviendo en la comunidad?			
Menos de 1		Entre 11 y 15	
Entre 1 y 5		Mas de 15	✔
Entre 6 y 10			

P10. ¿Más o menos cuál es su ingreso mensual?			
Menos de 10,000.00	✔	30,001.00 a 35,000.00	
10,000.00 a 15,000.00		35,001.00 a 40,000.00	
15,001.00 a 20,000.00		40,001.00 a 45,000.00	
20,001.00 a 25,000.00		Mas de 45,000.00.	
25,001.00 a 30,000.00		NC	

P11. De los siguientes riesgos y fuentes de contaminación, ¿Cuáles afectan a la comunidad?			
Respuestas:	a) Si b) No c) N/S d) N/C		
Acumulación de basura	No	Música alta de bares, colmados o vecinos	Si
Aguas estancadas	No	Pocilga o granja	No
Bomba de gasolina	No	Polvo por calles o carreteras sin pavimentar	No
Cañada con basura o agua contaminada	No	Quema de Basura	No
Congestión de vehículos (taponamiento)	No	Ruido de vehículos y motores	Si
Desechos o residuos de fábrica, taller, hospital	No	Ruidos de fábrica o taller	No
Envasadora de gas	No	Ruidos y/o humos de planta eléctrica	No
Fábrica de productos químicos	No	Vertederos cerca de viviendas	No
Humo o gases de fábrica	No	Otro	No

P12. De los siguientes problemas sociales, ¿Cuáles afectan a la comunidad?			
Respuestas: a) Si b) No c) N/S d) N/C			
Alcoholismo	No	Falta de energía eléctrica	No
Calles con poca o sin iluminación	No	Falta de escuela	No
Calles mal estado	No	Falta de instalaciones deportiva	No
Congestión y trafico desorganizado	No	Falta trabajo	Si
Delincuencia	No	Problemas con migrantes indocumentados	No
Drogadicción	No	Prostitución	No
Embarazo infantil	No	Otro	No
Falta de agua	No		

P13. De las siguientes organizaciones e instituciones, ¿Cuáles existen en la comunidad?			
Respuestas: a) Si b) No c) N/S d) N/C			
Iglesias	Si	Asociaciones de protección al medio ambiente	No
Junta de Vecinos	No	Centro de madres	No
Asociación de agricultores	No	Club Cultural y deportivos	No
Asociación de Comerciantes	No	Cooperativas	No
Asociación de estudiantes	No	Grupos de jóvenes	No
Asociación de Mujeres	No	ONGs o fundaciones de desarrollo	No
Asociación de productores	No	Sindicatos	No
Asociación Mutualistas	No	Otro	No

P14. ¿Existe en la comunidad algún área natural que es o deba ser protegida?	
Respuestas: a) Si b) No c) N/S d) N/C	
Fuente hídrica (río, lago, laguna, humedad…)	NS/NC
Bosques	NS/NC
Otro	NS/NC

P15. De los siguientes riesgos ¿Cuáles son los principales que existen en su comunidad?			
Ciclones	NS/NC	Inundaciones	NS/NC
Deslizamiento de tierra	NS/NC	Terremotos	NS/NC
Incendios	NS/NC	Otro	NS/NC

P16. De las siguientes entidades, ¿Cuáles existen en la comunidad?			
Cruz Roja	Si	Sistema 9-1-1	Si
Cuerpo de Bomberos	Si	Otro	No
Defensa Civil	Si		

II. Percepción sobre el proyecto

P17. ¿Tiene usted conocimiento del proyecto?			
Si	✔	NS/NC	
No			

P18. ¿Considera usted que el proyecto impactara al medio ambiente y su comunidad?			
Si		NS/NC	✔
No			

P19. ¿Cómo entiende que será este impacto?			
Positivo	✔	NS/NC	
Negativo			

P20. Cuando el proyecto esté funcionando, cree que podría producir:			
Respuestas			
Contaminación de las aguas	NS/NC	Incendios	NS/NS
Contaminación del aire	NS/NC	Otro	NS/NC
Escapes de gases tóxicos	NS/NC		

P21. Usted cree que este proyecto puede:			
Generar empleos	Si	Contratar servicios en la comunidad	No
Apoyar el desarrollo de la comunidad	Si	Contribuir a usar fuentes de energía menos contaminantes	No
Comprar en negocios locales	No	Proteger al medio ambiente	No

P22. Con la información que tiene sobre este tipo de proyecto o el tipo de proyecto, usted estaría:	
De acuerdo con su ejecución	✔
De acuerdo con condiciones	
En desacuerdo con su ejecución	
NS/NC	

P23. ¿Cuáles son las condiciones?	
Que no afecte el medio ambiente	
Que se contrate la gente de la comunidad	
Otro	

Observaciones:

Encuestador: César Emilio Padilla Martínez

Supervisor: Fran Cáceres

EMPACA Formulario general

(Resultados a ser usados en: Análisis de Interesados y en el Socioeconómico)

Nombre: Mirian Castillo

Teléfono: 8098130351

Fecha: 44449

Provincia: La Romana

Municipio:

Sección/Barrio: Centro, Doctor Ferri

Paraje/sector:

I. Datos demográficos

P1. Edad:	64
P1.1. Rango de edad	
18 a 19	
20 a 29	
30 a 39	
40 a 49	
50 a 59	
60 o más	✔

P2. Sexo	
Masculino	
Femenino	✔

P3. Estado civil			
Casado(a)	✔	Separado de matrimonio legal o religioso	
Unido(a)			
Viudo(a)		Separado(a) de unión libre	
Divorciado(a)		Soltero(a)	

P4. ¿Trabaja usted actualmente?			
Si		No	✔

P5. Tipo de trabajo			
Empleado u obrero del gobierno central o municipal		Profesional que trabaja por cuenta propia	
Empleado u obrero de empresa pública		No profesional que trabaja por cuenta propia	
Empleado u obrero de empresas privadas		Trabajador(a) doméstico(a)	
Empleador o patrón		Otro (especifique)	
Trabajados(a) para un familiar o no familiar sin paga o ganancia			

P6. Nivel educativo			
Preescolar o inicial		Universitario	✔
Primario o básico		Postgrado, Maestría o Doctorado	
Secundario o Medio		NC	

P7. Nacionalidad			
Dominicano/a	✔	Extranjero/a (especifique):	

P8. ¿Aproximadamente cuánto es el gasto mensual de su hogar?			
Menos de 10,000.00.		30,001.00 a 35,000.00	
10,000.00 a 15,000.00		35,001.00 a 40,000.00	
15,001.00 a 20,000.00	✔	40,001.00 a 45,000.00	
20,001.00 a 25,000.00		Mas de 45,000.00.	
25,001.00 a 30,000.00		NC	

P9. ¿Cuántos años tiene viviendo en la comunidad?			
Menos de 1		Entre 11 y 15	
Entre 1 y 5		Mas de 15	✔
Entre 6 y 10			

P10. ¿Más o menos cuál es su ingreso mensual?			
Menos de 10,000.00	✔	30,001.00 a 35,000.00	
10,000.00 a 15,000.00		35,001.00 a 40,000.00	
15,001.00 a 20,000.00		40,001.00 a 45,000.00	
20,001.00 a 25,000.00		Mas de 45,000.00.	
25,001.00 a 30,000.00		NC	

P11. De los siguientes riesgos y fuentes de contaminación, ¿Cuáles afectan a la comunidad?			
Respuestas:	a) Si b) No c) N/S d) N/C		
Acumulación de basura	No	Música alta de bares, colmados o vecinos	Si
Aguas estancadas	No	Pocilga o granja	No
Bomba de gasolina	No	Polvo por calles o carreteras sin pavimentar	No
Cañada con basura o agua contaminada	No	Quema de Basura	No
Congestión de vehículos (taponamiento)	No	Ruido de vehículos y motores	Si
Desechos o residuos de fábrica, taller, hospital	No	Ruidos de fábrica o taller	No
Envasadora de gas	No	Ruidos y/o humos de planta eléctrica	No
Fábrica de productos químicos	No	Vertederos cerca de viviendas	No
Humo o gases de fábrica	No	Otro	No

P12. De los siguientes problemas sociales, ¿Cuáles afectan a la comunidad?			
Respuestas: a) Si b) No c) N/S d) N/C			
Alcoholismo	Si	Falta de energía eléctrica	No
Calles con poca o sin iluminación	No	Falta de escuela	No
Calles mal estado	No	Falta de instalaciones deportiva	No
Congestión y trafico desorganizado	No	Falta trabajo	Si
Delincuencia	No	Problemas con migrantes indocumentados	No
Drogadicción	Si	Prostitución	No
Embarazo infantil	No	Otro	No
Falta de agua	No		

P13. De las siguientes organizaciones e instituciones, ¿Cuáles existen en la comunidad?			
Respuestas: a) Si b) No c) N/S d) N/C			
Iglesias	Si	Asociaciones de protección al medio ambiente	No
Junta de Vecinos	Si	Centro de madres	No
Asociación de agricultores	No	Club Cultural y deportivos	No
Asociación de Comerciantes	No	Cooperativas	No
Asociación de estudiantes	No	Grupos de jóvenes	No
Asociación de Mujeres	No	ONGs o fundaciones de desarrollo	No
Asociación de productores	No	Sindicatos	No
Asociación Mutualistas	No	Otro	No

P14. ¿Existe en la comunidad algún área natural que es o deba ser protegida?	
Respuestas: a) Si b) No c) N/S d) N/C	
Fuente hídrica (río, lago, laguna, humedad…)	NS/NC
Bosques	NS/NC
Otro	NS/NC

P15. De los siguientes riesgos ¿Cuáles son los principales que existen en su comunidad?			
Ciclones	NS/NC	Inundaciones	NS/NC
Deslizamiento de tierra	NS/NC	Terremotos	NS/NC
Incendios	NS/NC	Otro	NS/NC

P16. De las siguientes entidades, ¿Cuáles existen en la comunidad?			
Cruz Roja	Si	Sistema 9-1-1	Si
Cuerpo de Bomberos	Si	Otro	No
Defensa Civil	Si		

II. Percepción sobre el proyecto

P17. ¿Tiene usted conocimiento del proyecto?			
Si	✔	NS/NC	
No			

P18. ¿Considera usted que el proyecto impactara al medio ambiente y su comunidad?			
Si	✔	NS/NC	
No			

P19. ¿Cómo entiende que será este impacto?			
Positivo	✔	NS/NC	
Negativo			

P20. Cuando el proyecto esté funcionando, cree que podría producir:			
Respuestas			
Contaminación de las aguas	NS/NC	Incendios	NS/NS
Contaminación del aire	NS/NC	Otro	NS/NC
Escapes de gases tóxicos	NS/NC		

P21. Usted cree que este proyecto puede:			
Generar empleos	Si	Contratar servicios en la comunidad	No
Apoyar el desarrollo de la comunidad	Si	Contribuir a usar fuertes de energía menos contaminantes	No
Comprar en negocios locales	No	Proteger al medio ambiente	No

P22. Con la información que tiene sobre este tipo de proyecto o el tipo de proyecto, usted estaría:	
De acuerdo con su ejecución	✔
De acuerdo con condiciones	
En desacuerdo con su ejecución	
NS/NC	

P23. ¿Cuáles son las condiciones?	
Que no afecte el medio ambiente	
Que se contrate la gente de la comunidad	
Otro	

Observaciones:

Encuestador: César Emilio Padilla Martínez

Supervisor: Fran Cáceres

EMPACA Formulario general

(Resultados a ser usados en: Análisis de Interesados y en el Socioeconómico)

Nombre: Angel Matos

Teléfono: 8494580484

Fecha: 44449

Provincia: La Romana

Municipio:

Sección/Barrio: Centro, Doctor Ferri

Paraje/sector:

I. Datos demográficos

P1. Edad:	44
P1.1. Rango de edad	
18 a 19	
20 a 29	
30 a 39	
40 a 49	✔
50 a 59	
60 o más	

P2. Sexo	
Masculino	✔
Femenino	

P3. Estado civil			
Casado(a)		Separado de matrimonio legal o religioso	
Unido(a)			
Viudo(a)		Separado(a) de unión libre	
Divorciado(a)		Soltero(a)	✔

P4. ¿Trabaja usted actualmente?			
Si		No	✔

P5. Tipo de trabajo			
Empleado u obrero del gobierno central o municipal		Profesional que trabaja por cuenta propia	
Empleado u obrero de empresa pública		No profesional que trabaja por cuenta propia	
Empleado u obrero de empresas privadas		Trabajador(a) doméstico(a)	
Empleador o patrón		Otro (especifique)	
Trabajados(a) para un familiar o no familiar sin paga o ganancia			

P6. Nivel educativo			
Preescolar o inicial		Universitario	
Primario o básico	✔	Postgrado, Maestría o Doctorado	
Secundario o Medio		NC	

P7. Nacionalidad			
Dominicano/a	✔	Extranjero/a (especifique):	

P8. ¿Aproximadamente cuánto es el gasto mensual de su hogar?			
Menos de 10,000.00.		30,001.00 a 35,000.00	
10,000.00 a 15,000.00		35,001.00 a 40,000.00	
15,001.00 a 20,000.00	✔	40,001.00 a 45,000.00	
20,001.00 a 25,000.00		Mas de 45,000.00.	
25,001.00 a 30,000.00		NC	

P9. ¿Cuántos años tiene viviendo en la comunidad?			
Menos de 1		Entre 11 y 15	
Entre 1 y 5		Mas de 15	✔
Entre 6 y 10			

P10. ¿Más o menos cuál es su ingreso mensual?			
Menos de 10,000.00	✔	30,001.00 a 35,000.00	
10,000.00 a 15,000.00		35,001.00 a 40,000.00	
15,001.00 a 20,000.00		40,001.00 a 45,000.00	
20,001.00 a 25,000.00		Mas de 45,000.00.	
25,001.00 a 30,000.00		NC	

P11. De los siguientes riesgos y fuentes de contaminación, ¿Cuáles afectan a la comunidad?			
Respuestas: a) Si b) No c) N/S d) N/C			
Acumulación de basura	NS/ NC	Música alta de bares, colmados o vecinos	NS/ NC
Aguas estancadas	NS/ NC	Pocilga o granja	NS/ NC
Bomba de gasolina	NS/ NC	Polvo por calles o carreteras sin pavimentar	NS/ NC
Cañada con basura o agua contaminada	NS/ NC	Quema de Basura	NS/ NC
Congestión de vehículos (taponamiento)	NS/ NC	Ruido de vehículos y motores	NS/ NC
Desechos o residuos de fábrica, taller, hospital	NS/ NC	Ruidos de fábrica o taller	NS/ NC
Envasadora de gas	NS/ NC	Ruidos y/o humos de planta eléctrica	NS/ NC
Fábrica de productos químicos	NS/ NC	Vertederos cerca de viviendas	NS/ NC
Humo o gases de fábrica	NS/ NC	Otro	NS/ NC

P12. De los siguientes problemas sociales, ¿Cuáles afectan a la comunidad?			
Respuestas: a) Si b) No c) N/S d) N/C			
Alcoholismo	Si	Falta de energía eléctrica	No
Calles con poca o sin iluminación	No	Falta de escuela	No
Calles mal estado	No	Falta de instalaciones deportiva	No
Congestión y trafico desorganizado	No	Falta trabajo	Si
Delincuencia	No	Problemas con migrantes indocumentados	No
Drogadicción	Si	Prostitución	No
Embarazo infantil	No	Otro	No
Falta de agua	No		

P13. De las siguientes organizaciones e instituciones, ¿Cuáles existen en la comunidad?			
Respuestas: a) Si b) No c) N/S d) N/C			
Iglesias	Si	Asociaciones de protección al medio ambiente	No
Junta de Vecinos	Si	Centro de madres	No
Asociación de agricultores	No	Club Cultural y deportivos	No
Asociación de Comerciantes	No	Cooperativas	No
Asociación de estudiantes	No	Grupos de jóvenes	No
Asociación de Mujeres	No	ONGs o fundaciones de desarrollo	No
Asociación de productores	No	Sindicatos	No
Asociación Mutualistas	No	Otro	No

P14. ¿Existe en la comunidad algún área natural que es o deba ser protegida?	
Respuestas: a) Si b) No c) N/S d) N/C	
Fuente hídrica (río, lago, laguna, humedad…)	NS/NC
Bosques	NS/NC
Otro	NS/NC

P15. De los siguientes riesgos ¿Cuáles son los principales que existen en su comunidad?			
Ciclones	NS/NC	Inundaciones	NS/NC
Deslizamiento de tierra	NS/NC	Terremotos	NS/NC
Incendios	NS/NC	Otro	NS/NC

P16. De las siguientes entidades, ¿Cuáles existen en la comunidad?			
Cruz Roja	Si	Sistema 9-1-1	Si
Cuerpo de Bomberos	Si	Otro	No
Defensa Civil	Si		

II. Percepción sobre el proyecto

P17. ¿Tiene usted conocimiento del proyecto?			
Si	✔	NS/NC	
No			

P18. ¿Considera usted que el proyecto impactara al medio ambiente y su comunidad?			
Si	✔	NS/NC	
No			

P19. ¿Cómo entiende que será este impacto?			
Positivo	✔	NS/NC	
Negativo			

P20. Cuando el proyecto esté funcionando, cree que podría producir:			
Respuestas			
Contaminación de las aguas	NS/NC	Incendios	NS/NS
Contaminación del aire	NS/NC	Otro	NS/NC
Escapes de gases tóxicos	NS/NC		

P21. Usted cree que este proyecto puede:			
Generar empleos	Si	Contratar servicios en la comunidad	No
Apoyar el desarrollo de la comunidad	Si	Contribuir a usar fuertes de energía menos contaminantes	No
Comprar en negocios locales	No	Proteger al medio ambiente	No

P22. Con la información que tiene sobre este tipo de proyecto o el tipo de proyecto, usted estaría:	
De acuerdo con su ejecución	✔
De acuerdo con condiciones	
En desacuerdo con su ejecución	
NS/NC	

P23. ¿Cuáles son las condiciones?	
Que no afecte el medio ambiente	
Que se contrate la gente de la comunidad	
Otro	

Observaciones:

Encuestador: César Emilio Padilla Martínez

Supervisor: Fran Cáceres

EMPACA Formulario general

(Resultados a ser usados en: Análisis de Interesados y en el Socioeconómico)

Nombre: Junior Zorrilla

Teléfono: 8293746612

Fecha: 44449

Provincia: La Romana

Municipio: La Romana

Sección/Barrio: Centro, Doctor Ferri

Paraje/sector:

I. Datos demográficos

P1. Edad:	34
P1.1. Rango de edad	
18 a 19	
20 a 29	
30 a 39	✔
40 a 49	
50 a 59	
60 o más	

P2. Sexo	
Masculino	✔
Femenino	

P3. Estado civil			
Casado(a)		Separado de matrimonio legal o religioso	
Unido(a)			
Viudo(a)		Separado(a) de unión libre	
Divorciado(a)		Soltero(a)	✔

P4. ¿Trabaja usted actualmente?			
Si	✔	No	

P5. Tipo de trabajo			
Empleado u obrero del gobierno central o municipal		Profesional que trabaja por cuenta propia	
Empleado u obrero de empresa pública		No profesional que trabaja por cuenta propia	✔
Empleado u obrero de empresas privadas		Trabajador(a) doméstico(a)	
Empleador o patrón		Otro (especifique)	
Trabajados(a) para un familiar o no familiar sin paga o ganancia			

P6. Nivel educativo			
Preescolar o inicial		Universitario	
Primario o básico		Postgrado, Maestría o Doctorado	
Secundario o Medio	✔	NC	

P7. Nacionalidad			
Dominicano/a	✔	Extranjero/a (especifique):	

P8. ¿Aproximadamente cuánto es el gasto mensual de su hogar?			
Menos de 10,000.00.		30,001.00 a 35,000.00	
10,000.00 a 15,000.00		35,001.00 a 40,000.00	
15,001.00 a 20,000.00		40,001.00 a 45,000.00	
20,001.00 a 25,000.00	✔	Mas de 45,000.00.	
25,001.00 a 30,000.00		NC	

P9. ¿Cuántos años tiene viviendo en la comunidad?			
Menos de 1		Entre 11 y 15	
Entre 1 y 5		Mas de 15	✔
Entre 6 y 10			

P10. ¿Más o menos cuál es su ingreso mensual?			
Menos de 10,000.00		30,001.00 a 35,000.00	
10,000.00 a 15,000.00		35,001.00 a 40,000.00	
15,001.00 a 20,000.00		40,001.00 a 45,000.00	✔
20,001.00 a 25,000.00		Mas de 45,000.00.	
25,001.00 a 30,000.00		NC	

P11. De los siguientes riesgos y fuentes de contaminación, ¿Cuáles afectan a la comunidad?			
Respuestas: a) Si b) No c) N/S d) N/C			
Acumulación de basura	No	Música alta de bares, colmados o vecinos	No
Aguas estancadas	Si	Pocilga o granja	No
Bomba de gasolina	No	Polvo por calles o carreteras sin pavimentar	No
Cañada con basura o agua contaminada	No	Quema de Basura	No
Congestión de vehículos (taponamiento)	No	Ruido de vehículos y motores	No
Desechos o residuos de fábrica, taller, hospital	No	Ruidos de fábrica o taller	No
Envasadora de gas	No	Ruidos y/o humos de planta eléctrica	No
Fábrica de productos químicos	No	Vertederos cerca de viviendas	No
Humo o gases de fábrica	No	Otro	No

P12. De los siguientes problemas sociales, ¿Cuáles afectan a la comunidad?			
Respuestas: a) Si b) No c) N/S d) N/C			
Alcoholismo	No	Falta de energía eléctrica	No
Calles con poca o sin iluminación	No	Falta de escuela	No
Calles mal estado	No	Falta de instalaciones deportiva	No
Congestión y trafico desorganizado	No	Falta trabajo	Si
Delincuencia	No	Problemas con migrantes indocumentados	No
Drogadicción	Si	Prostitución	No
Embarazo infantil	No	Otro	No
Falta de agua	No		

P13. De las siguientes organizaciones e instituciones, ¿Cuáles existen en la comunidad?			
Respuestas: a) Si b) No c) N/S d) N/C			
Iglesias	Si	Asociaciones de protección al medio ambiente	No
Junta de Vecinos	Si	Centro de madres	No
Asociación de agricultores	No	Club Cultural y deportivos	No
Asociación de Comerciantes	No	Cooperativas	No
Asociación de estudiantes	No	Grupos de jóvenes	No
Asociación de Mujeres	No	ONGs o fundaciones de desarrollo	No
Asociación de productores	No	Sindicatos	No
Asociación Mutualistas	No	Otro	No

P14. ¿Existe en la comunidad algún área natural que es o deba ser protegida?	
Respuestas: a) Si b) No c) N/S d) N/C	
Fuente hídrica (río, lago, laguna, humedad…)	NS/NC
Bosques	NS/NC
Otro	NS/NC

P15. De los siguientes riesgos ¿Cuáles son los principales que existen en su comunidad?			
Ciclones	NS/NC	Inundaciones	NS/NC
Deslizamiento de tierra	NS/NC	Terremotos	NS/NC
Incendios	NS/NC	Otro	NS/NC

P16. De las siguientes entidades, ¿Cuáles existen en la comunidad?			
Cruz Roja	Si	Sistema 9-1-1	Si
Cuerpo de Bomberos	Si	Otro	No
Defensa Civil	Si		

II. Percepción sobre el proyecto

P17. ¿Tiene usted conocimiento del proyecto?			
Si	✔	NS/NC	
No			

P18. ¿Considera usted que el proyecto impactara al medio ambiente y su comunidad?			
Si	✔	NS/NC	
No			

P19. ¿Cómo entiende que será este impacto?			
Positivo	✔	NS/NC	
Negativo			

P20. Cuando el proyecto esté funcionando, cree que podría producir:			
Respuestas			
Contaminación de las aguas	NS/NC	Incendios	NS/NS
Contaminación del aire	NS/NC	Otro	NS/NC
Escapes de gases tóxicos	NS/NC		

P21. Usted cree que este proyecto puede:			
Generar empleos	Si	Contratar servicios en la comunidad	No
Apoyar el desarrollo de la comunidad	Si	Contribuir a usar fuertes de energía menos contaminantes	No
Comprar en negocios locales	No	Proteger al medio ambiente	No

P22. Con la información que tiene sobre este tipo de proyecto o el tipo de proyecto, usted estaría:	
De acuerdo con su ejecución	✔
De acuerdo con condiciones	
En desacuerdo con su ejecución	
NS/NC	

P23. ¿Cuáles son las condiciones?	
Que no afecte el medio ambiente	
Que se contrate la gente de la comunidad	
Otro	

Observaciones:

Encuestador: César Emilio Padilla Martínez

Supervisor: Fran Cáceres

EMPACA Formulario general

(Resultados a ser usados en: Análisis de Interesados y en el Socioeconómico)

Nombre: EUGENIA Rosario

Teléfono: 8298986721

Fecha: 44449

Provincia: La Romana

Municipio: La Romana

Sección/Barrio: Centro, Doctor Hernández

Paraje/sector:

I. Datos demográficos

P1. Edad:	73
P1.1. Rango de edad	
18 a 19	
20 a 29	
30 a 39	
40 a 49	
50 a 59	
60 o más	✔

P2. Sexo	
Masculino	
Femenino	✔

P3. Estado civil			
Casado(a)		Separado de matrimonio legal o religioso	
Unido(a)			
Viudo(a)	✔	Separado(a) de unión libre	
Divorciado(a)		Soltero(a)	

P4. ¿Trabaja usted actualmente?			
Si	✔	No	

P5. Tipo de trabajo			
Empleado u obrero del gobierno central o municipal		Profesional que trabaja por cuenta propia	
Empleado u obrero de empresa pública		No profesional que trabaja por cuenta propia	✔
Empleado u obrero de empresas privadas		Trabajador(a) doméstico(a)	
Empleador o patrón		Otro (especifique)	
Trabajados(a) para un familiar o no familiar sin paga o ganancia			

P6. Nivel educativo			
Preescolar o inicial		Universitario	
Primario o básico	✔	Postgrado, Maestría o Doctorado	
Secundario o Medio		NC	

P7. Nacionalidad			
Dominicano/a	✔	Extranjero/a (especifique):	

P8. ¿Aproximadamente cuánto es el gasto mensual de su hogar?			
Menos de 10,000.00.		30,001.00 a 35,000.00	
10,000.00 a 15,000.00		35,001.00 a 40,000.00	
15,001.00 a 20,000.00		40,001.00 a 45,000.00	
20,001.00 a 25,000.00		Mas de 45,000.00.	
25,001.00 a 30,000.00		NC	

P9. ¿Cuántos años tiene viviendo en la comunidad?			
Menos de 1		Entre 11 y 15	
Entre 1 y 5		Mas de 15	✔
Entre 6 y 10			

P10. ¿Más o menos cuál es su ingreso mensual?			
Menos de 10,000.00		30,001.00 a 35,000.00	
10,000.00 a 15,000.00		35,001.00 a 40,000.00	
15,001.00 a 20,000.00		40,001.00 a 45,000.00	
20,001.00 a 25,000.00		Mas de 45,000.00.	
25,001.00 a 30,000.00		NC	

P11. De los siguientes riesgos y fuentes de contaminación, ¿Cuáles afectan a la comunidad?			
Respuestas: a) Si b) No c) N/S d) N/C			
Acumulación de basura	NS/ NC	Música alta de bares, colmados o vecinos	NS/ NC
Aguas estancadas	NS/ NC	Pocilga o granja	NS/ NC
Bomba de gasolina	NS/ NC	Polvo por calles o carreteras sin pavimentar	NS/ NC
Cañada con basura o agua contaminada	NS/ NC	Quema de Basura	NS/ NC
Congestión de vehículos (taponamiento)	NS/ NC	Ruido de vehículos y motores	NS/ NC
Desechos o residuos de fábrica, taller, hospital	NS/ NC	Ruidos de fábrica o taller	NS/ NC
Envasadora de gas	NS/ NC	Ruidos y/o humos de planta eléctrica	NS/ NC
Fábrica de productos químicos	NS/ NC	Vertederos cerca de viviendas	NS/ NC
Humo o gases de fábrica	NS/ NC	Otro	NS/ NC

P12. De los siguientes problemas sociales, ¿Cuáles afectan a la comunidad?			
Respuestas: a) Si b) No c) N/S d) N/C			
Alcoholismo	Si	Falta de energía eléctrica	No
Calles con poca o sin iluminación	No	Falta de escuela	No
Calles mal estado	No	Falta de instalaciones deportiva	No
Congestión y trafico desorganizado	No	Falta trabajo	Si
Delincuencia	No	Problemas con migrantes indocumentados	No
Drogadicción	Si	Prostitución	No
Embarazo infantil	No	Otro	No
Falta de agua	No		

P13. De las siguientes organizaciones e instituciones, ¿Cuáles existen en la comunidad?			
Respuestas: a) Si b) No c) N/S d) N/C			
Iglesias	Si	Asociaciones de protección al medio ambiente	No
Junta de Vecinos	No	Centro de madres	No
Asociación de agricultores	No	Club Cultural y deportivos	No
Asociación de Comerciantes	No	Cooperativas	No
Asociación de estudiantes	No	Grupos de jóvenes	No
Asociación de Mujeres	No	ONGs o fundaciones de desarrollo	No
Asociación de productores	No	Sindicatos	No
Asociación Mutualistas	No	Otro	No

P14. ¿Existe en la comunidad algún área natural que es o deba ser protegida?	
Respuestas: a) Si b) No c) N/S d) N/C	
Fuente hídrica (río, lago, laguna, humedad…)	NS/NC
Bosques	NS/NC
Otro	NS/NC

P15. De los siguientes riesgos ¿Cuáles son los principales que existen en su comunidad?			
Ciclones	NS/NC	Inundaciones	NS/NC
Deslizamiento de tierra	NS/NC	Terremotos	NS/NC
Incendios	NS/NC	Otro	NS/NC

P16. De las siguientes entidades, ¿Cuáles existen en la comunidad?			
Cruz Roja	Si	Sistema 9-1-1	Si
Cuerpo de Bomberos	Si	Otro	No
Defensa Civil	Si		

II. Percepción sobre el proyecto

P17. ¿Tiene usted conocimiento del proyecto?			
Si	✔	NS/NC	
No			

P18. ¿Considera usted que el proyecto impactara al medio ambiente y su comunidad?			
Si	✔	NS/NC	
No			

P19. ¿Cómo entiende que será este impacto?			
Positivo	✔	NS/NC	
Negativo			

P20. Cuando el proyecto esté funcionando, cree que podría producir:			
Respuestas			
Contaminación de las aguas	NS/NC	Incendios	NS/NS
Contaminación del aire	NS/NC	Otro	NS/NC
Escapes de gases tóxicos	NS/NC		

P21. Usted cree que este proyecto puede:			
Generar empleos	Si	Contratar servicios en la comunidad	No
Apoyar el desarrollo de la comunidad	Si	Contribuir a usar fuertes de energía menos contaminantes	No
Comprar en negocios locales	No	Proteger al medio ambiente	No

P22. Con la información que tiene sobre este tipo de proyecto o el tipo de proyecto, usted estaría:	
De acuerdo con su ejecución	✔
De acuerdo con condiciones	
En desacuerdo con su ejecución	
NS/NC	

P23. ¿Cuáles son las condiciones?	
Que no afecte el medio ambiente	
Que se contrate la gente de la comunidad	
Otro	

Observaciones:

Encuestador: César Emilio Padilla Martínez

Supervisor: Fran Cáceres

EMPACA Formulario general

(Resultados a ser usados en: Análisis de Interesados y en el Socioeconómico)

Nombre: Cristian Pérez

Teléfono: 8092571593

Fecha: 44449

Provincia: La Romana

Municipio: La Romana

Sección/Barrio: Centro, Doctor Ferri

Paraje/sector:

I. Datos demográficos

P1. Edad:	22
P1.1. Rango de edad	
18 a 19	
20 a 29	✔
30 a 39	
40 a 49	
50 a 59	
60 o más	

P2. Sexo	
Masculino	✔
Femenino	

P3. Estado civil			
Casado(a)		Separado de matrimonio legal o religioso	
Unido(a)			
Viudo(a)		Separado(a) de unión libre	
Divorciado(a)		Soltero(a)	✔

P4. ¿Trabaja usted actualmente?			
Si	✔	No	

P5. Tipo de trabajo			
Empleado u obrero del gobierno central o municipal		Profesional que trabaja por cuenta propia	
Empleado u obrero de empresa pública		No profesional que trabaja por cuenta propia	
Empleado u obrero de empresas privadas		Trabajador(a) doméstico(a)	
Empleador o patrón		Otro (especifique)	
Trabajados(a) para un familiar o no familiar sin paga o ganancia	✔		

P6. Nivel educativo			
Preescolar o inicial		Universitario	
Primario o básico		Postgrado, Maestría o Doctorado	
Secundario o Medio	✔	NC	

P7. Nacionalidad			
Dominicano/a	✔	Extranjero/a (especifique):	

P8. ¿Aproximadamente cuánto es el gasto mensual de su hogar?			
Menos de 10,000.00.		30,001.00 a 35,000.00	
10,000.00 a 15,000.00		35,001.00 a 40,000.00	
15,001.00 a 20,000.00	✔	40,001.00 a 45,000.00	
20,001.00 a 25,000.00		Mas de 45,000.00.	
25,001.00 a 30,000.00		NC	

P9. ¿Cuántos años tiene viviendo en la comunidad?			
Menos de 1	✔	Entre 11 y 15	
Entre 1 y 5		Mas de 15	
Entre 6 y 10			

P10. ¿Más o menos cuál es su ingreso mensual?			
Menos de 10,000.00		30,001.00 a 35,000.00	
10,000.00 a 15,000.00	✔	35,001.00 a 40,000.00	
15,001.00 a 20,000.00		40,001.00 a 45,000.00	
20,001.00 a 25,000.00		Mas de 45,000.00.	
25,001.00 a 30,000.00		NC	

P11. De los siguientes riesgos y fuentes de contaminación, ¿Cuáles afectan a la comunidad?			
Respuestas: a) Si b) No c) N/S d) N/C			
Acumulación de basura	NS/ NC	Música alta de bares, colmados o vecinos	NS/ NC
Aguas estancadas	NS/ NC	Pocilga o granja	NS/ NC
Bomba de gasolina	NS/ NC	Polvo por calles o carreteras sin pavimentar	NS/ NC
Cañada con basura o agua contaminada	NS/ NC	Quema de Basura	NS/ NC
Congestión de vehículos (taponamiento)	NS/ NC	Ruido de vehículos y motores	NS/ NC
Desechos o residuos de fábrica, taller, hospital	NS/ NC	Ruidos de fábrica o taller	NS/ NC
Envasadora de gas	NS/ NC	Ruidos y/o humos de planta eléctrica	NS/ NC
Fábrica de productos químicos	NS/ NC	Vertederos cerca de viviendas	NS/ NC
Humo o gases de fábrica	NS/ NC	Otro	NS/ NC

P12. De los siguientes problemas sociales, ¿Cuáles afectan a la comunidad?			
Respuestas: a) Si b) No c) N/S d) N/C			
Alcoholismo	No	Falta de energía eléctrica	No
Calles con poca o sin iluminación	No	Falta de escuela	No
Calles mal estado	No	Falta de instalaciones deportiva	No
Congestión y trafico desorganizado	No	Falta trabajo	Si
Delincuencia	No	Problemas con migrantes indocumentados	No
Drogadicción	Si	Prostitución	No
Embarazo infantil	No	Otro	No
Falta de agua	No		

P13. De las siguientes organizaciones e instituciones, ¿Cuáles existen en la comunidad?			
Respuestas: a) Si b) No c) N/S d) N/C			
Iglesias	Si	Asociaciones de protección al medio ambiente	No
Junta de Vecinos	No	Centro de madres	No
Asociación de agricultores	No	Club Cultural y deportivos	No
Asociación de Comerciantes	No	Cooperativas	No
Asociación de estudiantes	No	Grupos de jóvenes	No
Asociación de Mujeres	No	ONGs o fundaciones de desarrollo	No
Asociación de productores	No	Sindicatos	No
Asociación Mutualistas	No	Otro	No

P14. ¿Existe en la comunidad algún área natural que es o deba ser protegida?	
Respuestas: a) Si b) No c) N/S d) N/C	
Fuente hídrica (río, lago, laguna, humedad…)	NS/NC
Bosques	NS/NC
Otro	NS/NC

P15. De los siguientes riesgos ¿Cuáles son los principales que existen en su comunidad?			
Ciclones	NS/NC	Inundaciones	NS/NC
Deslizamiento de tierra	NS/NC	Terremotos	NS/NC
Incendios	NS/NC	Otro	NS/NC

P16. De las siguientes entidades, ¿Cuáles existen en la comunidad?			
Cruz Roja	Si	Sistema 9-1-1	Si
Cuerpo de Bomberos	Si	Otro	No
Defensa Civil	Si		

II. Percepción sobre el proyecto

P17. ¿Tiene usted conocimiento del proyecto?			
Si	✔	NS/NC	
No			

P18. ¿Considera usted que el proyecto impactara al medio ambiente y su comunidad?			
Si	✔	NS/NC	
No			

P19. ¿Cómo entiende que será este impacto?			
Positivo	✔	NS/NC	
Negativo			

P20. Cuando el proyecto esté funcionando, cree que podría producir:			
Respuestas			
Contaminación de las aguas	NS/NC	Incendios	NS/NS
Contaminación del aire	NS/NC	Otro	NS/NC
Escapes de gases tóxicos	NS/NC		

P21. Usted cree que este proyecto puede:			
Generar empleos	Si	Contratar servicios en la comunidad	No
Apoyar el desarrollo de la comunidad	Si	Contribuir a usar fuertes de energía menos contaminantes	No
Comprar en negocios locales	No	Proteger al medio ambiente	No

P22. Con la información que tiene sobre este tipo de proyecto o el tipo de proyecto, usted estaría:	
De acuerdo con su ejecución	✔
De acuerdo con condiciones	
En desacuerdo con su ejecución	
NS/NC	

P23. ¿Cuáles son las condiciones?	
Que no afecte el medio ambiente	
Que se contrate la gente de la comunidad	
Otro	

Observaciones:

Encuestador: César Emilio Padilla Martínez

Supervisor: Fran Cáceres

EMPACA Formulario general

(Resultados a ser usados en: Análisis de Interesados y en el Socioeconómico)

Nombre: Iralio Días

Teléfono: 8098043451

Fecha: 44449

Provincia: La Romana

Municipio: La Romana

Sección/Barrio: Centro, Doctor Ferri

Paraje/sector:

I. Datos demográficos

P1. Edad:	63
P1.1. Rango de edad	
18 a 19	
20 a 29	
30 a 39	
40 a 49	
50 a 59	
60 o más	✔

P2. Sexo	
Masculino	✔
Femenino	

P3. Estado civil			
Casado(a)		Separado de matrimonio legal o religioso	
Unido(a)	✔		
Viudo(a)		Separado(a) de unión libre	
Divorciado(a)		Soltero(a)	

P4. ¿Trabaja usted actualmente?			
Si		No	✔

P5. Tipo de trabajo			
Empleado u obrero del gobierno central o municipal		Profesional que trabaja por cuenta propia	
Empleado u obrero de empresa pública		No profesional que trabaja por cuenta propia	
Empleado u obrero de empresas privadas		Trabajador(a) doméstico(a)	
Empleador o patrón		Otro (especifique)	
Trabajados(a) para un familiar o no familiar sin paga o ganancia			

P6. Nivel educativo			
Preescolar o inicial		Universitario	
Primario o básico	✔	Postgrado, Maestría o Doctorado	
Secundario o Medio		NC	

P7. Nacionalidad			
Dominicano/a	✔	Extranjero/a (especifique):	

P8. ¿Aproximadamente cuánto es el gasto mensual de su hogar?			
Menos de 10,000.00.		30,001.00 a 35,000.00	
10,000.00 a 15,000.00	✔	35,001.00 a 40,000.00	
15,001.00 a 20,000.00		40,001.00 a 45,000.00	
20,001.00 a 25,000.00		Mas de 45,000.00.	
25,001.00 a 30,000.00		NC	

P9. ¿Cuántos años tiene viviendo en la comunidad?			
Menos de 1		Entre 11 y 15	
Entre 1 y 5		Mas de 15	
Entre 6 y 10	✔		

P10. ¿Más o menos cuál es su ingreso mensual?			
Menos de 10,000.00	✔	30,001.00 a 35,000.00	
10,000.00 a 15,000.00		35,001.00 a 40,000.00	
15,001.00 a 20,000.00		40,001.00 a 45,000.00	
20,001.00 a 25,000.00		Mas de 45,000.00.	
25,001.00 a 30,000.00		NC	

P11. De los siguientes riesgos y fuentes de contaminación, ¿Cuáles afectan a la comunidad?			
Respuestas: a) Si b) No c) N/S d) N/C			
Acumulación de basura	No	Música alta de bares, colmados o vecinos	No
Aguas estancadas	No	Pocilga o granja	No
Bomba de gasolina	No	Polvo por calles o carreteras sin pavimentar	No
Cañada con basura o agua contaminada	No	Quema de Basura	No
Congestión de vehículos (taponamiento)	No	Ruido de vehículos y motores	Si
Desechos o residuos de fábrica, taller, hospital	No	Ruidos de fábrica o taller	No
Envasadora de gas	No	Ruidos y/o humos de planta eléctrica	No
Fábrica de productos químicos	No	Vertederos cerca de viviendas	No
Humo o gases de fábrica	No	Otro	No

P12. De los siguientes problemas sociales, ¿Cuáles afectan a la comunidad?			
Respuestas: a) Si b) No c) N/S d) N/C			
Alcoholismo	No	Falta de energía eléctrica	No
Calles con poca o sin iluminación	No	Falta de escuela	No
Calles mal estado	No	Falta de instalaciones deportiva	No
Congestión y trafico desorganizado	No	Falta trabajo	Si
Delincuencia	No	Problemas con migrantes indocumentados	No
Drogadicción	Si	Prostitución	No
Embarazo infantil	No	Otro	No
Falta de agua	No		

P13. De las siguientes organizaciones e instituciones, ¿Cuáles existen en la comunidad?			
Respuestas: a) Si b) No c) N/S d) N/C			
Iglesias	Si	Asociaciones de protección al medio ambiente	No
Junta de Vecinos	No	Centro de madres	No
Asociación de agricultores	No	Club Cultural y deportivos	No
Asociación de Comerciantes	No	Cooperativas	No
Asociación de estudiantes	No	Grupos de jóvenes	No
Asociación de Mujeres	No	ONGs o fundaciones de desarrollo	No
Asociación de productores	No	Sindicatos	No
Asociación Mutualistas	No	Otro	No

P14. ¿Existe en la comunidad algún área natural que es o deba ser protegida?	
Respuestas: a) Si b) No c) N/S d) N/C	
Fuente hídrica (río, lago, laguna, humedad…)	NS/NC
Bosques	NS/NC
Otro	NS/NC

P15. De los siguientes riesgos ¿Cuáles son los principales que existen en su comunidad?			
Ciclones	NS/NC	Inundaciones	NS/NC
Deslizamiento de tierra	NS/NC	Terremotos	NS/NC
Incendios	NS/NC	Otro	NS/NC

P16. De las siguientes entidades, ¿Cuáles existen en la comunidad?			
Cruz Roja	Si	Sistema 9-1-1	Si
Cuerpo de Bomberos	Si	Otro	No
Defensa Civil	Si		

II. Percepción sobre el proyecto

P17. ¿Tiene usted conocimiento del proyecto?			
Si	✔	NS/NC	
No			

P18. ¿Considera usted que el proyecto impactara al medio ambiente y su comunidad?			
Si	✔	NS/NC	
No			

P19. ¿Cómo entiende que será este impacto?			
Positivo	✔	NS/NC	
Negativo			

P20. Cuando el proyecto esté funcionando, cree que podría producir:			
Respuestas			
Contaminación de las aguas	NS/NC	Incendios	NS/NS
Contaminación del aire	NS/NC	Otro	NS/NC
Escapes de gases tóxicos	NS/NC		

P21. Usted cree que este proyecto puede:			
Generar empleos	Si	Contratar servicios en la comunidad	No
Apoyar el desarrollo de la comunidad	Si	Contribuir a usar fuertes de energía menos contaminantes	No
Comprar en negocios locales	No	Proteger al medio ambiente	No

P22. Con la información que tiene sobre este tipo de proyecto o el tipo de proyecto, usted estaría:	
De acuerdo con su ejecución	✔
De acuerdo con condiciones	
En desacuerdo con su ejecución	
NS/NC	

P23. ¿Cuáles son las condiciones?	
Que no afecte el medio ambiente	
Que se contrate la gente de la comunidad	
Otro	

Observaciones:

Encuestador: César Emilio Padilla Martínez

Supervisor: Fran Cáceres

EMPACA Formulario general

(Resultados a ser usados en: Análisis de Interesados y en el Socioeconómico)

Nombre: José pucha

Teléfono: 8092129491

Fecha: 44449

Provincia: La Romana

Municipio: La Romana

Sección/Barrio: Centro, Altagracia

Paraje/sector:

I. Datos demográficos

P1. Edad:	42
P1.1. Rango de edad	
18 a 19	
20 a 29	
30 a 39	
40 a 49	✔
50 a 59	
60 o más	

P2. Sexo	
Masculino	✔
Femenino	

P3. Estado civil			
Casado(a)	✔	Separado de matrimonio legal o religioso	
Unido(a)			
Viudo(a)		Separado(a) de unión libre	
Divorciado(a)		Soltero(a)	

P4. ¿Trabaja usted actualmente?			
Si	✔	No	

P5. Tipo de trabajo			
Empleado u obrero del gobierno central o municipal		Profesional que trabaja por cuenta propia	
Empleado u obrero de empresa pública		No profesional que trabaja por cuenta propia	✔
Empleado u obrero de empresas privadas		Trabajador(a) doméstico(a)	
Empleador o patrón		Otro (especifique)	
Trabajados(a) para un familiar o no familiar sin paga o ganancia			

P6. Nivel educativo			
Preescolar o inicial		Universitario	
Primario o básico		Postgrado, Maestría o Doctorado	
Secundario o Medio	✔	NC	

P7. Nacionalidad			
Dominicano/a	✔	Extranjero/a (especifique):	

P8. ¿Aproximadamente cuánto es el gasto mensual de su hogar?			
Menos de 10,000.00.	✔	30,001.00 a 35,000.00	
10,000.00 a 15,000.00		35,001.00 a 40,000.00	
15,001.00 a 20,000.00		40,001.00 a 45,000.00	
20,001.00 a 25,000.00		Mas de 45,000.00.	
25,001.00 a 30,000.00		NC	

P9. ¿Cuántos años tiene viviendo en la comunidad?			
Menos de 1		Entre 11 y 15	
Entre 1 y 5		Mas de 15	✔
Entre 6 y 10			

P10. ¿Más o menos cuál es su ingreso mensual?			
Menos de 10,000.00	✔	30,001.00 a 35,000.00	
10,000.00 a 15,000.00		35,001.00 a 40,000.00	
15,001.00 a 20,000.00		40,001.00 a 45,000.00	
20,001.00 a 25,000.00		Mas de 45,000.00.	
25,001.00 a 30,000.00		NC	

P11. De los siguientes riesgos y fuentes de contaminación, ¿Cuáles afectan a la comunidad?			
Respuestas: a) Si b) No c) N/S d) N/C			
Acumulación de basura	NS/ NC	Música alta de bares, colmados o vecinos	NS/ NC
Aguas estancadas	NS/ NC	Pocilga o granja	NS/ NC
Bomba de gasolina	NS/ NC	Polvo por calles o carreteras sin pavimentar	NS/ NC
Cañada con basura o agua contaminada	NS/ NC	Quema de Basura	NS/ NC
Congestión de vehículos (taponamiento)	NS/ NC	Ruido de vehículos y motores	NS/ NC
Desechos o residuos de fábrica, taller, hospital	NS/ NC	Ruidos de fábrica o taller	NS/ NC
Envasadora de gas	NS/ NC	Ruidos y/o humos de planta eléctrica	NS/ NC
Fábrica de productos químicos	NS/ NC	Vertederos cerca de viviendas	NS/ NC
Humo o gases de fábrica	NS/ NC	Otro	NS/ NC

P12. De los siguientes problemas sociales, ¿Cuáles afectan a la comunidad?			
Respuestas: a) Si b) No c) N/S d) N/C			
Alcoholismo	No	Falta de energía eléctrica	No
Calles con poca o sin iluminación	No	Falta de escuela	No
Calles mal estado	No	Falta de instalaciones deportiva	No
Congestión y trafico desorganizado	No	Falta trabajo	Si
Delincuencia	Si	Problemas con migrantes indocumentados	No
Drogadicción	Si	Prostitución	No
Embarazo infantil	No	Otro	No
Falta de agua	No		

P13. De las siguientes organizaciones e instituciones, ¿Cuáles existen en la comunidad?			
Respuestas: a) Si b) No c) N/S d) N/C			
Iglesias	Si	Asociaciones de protección al medio ambiente	No
Junta de Vecinos	No	Centro de madres	No
Asociación de agricultores	No	Club Cultural y deportivos	No
Asociación de Comerciantes	No	Cooperativas	No
Asociación de estudiantes	No	Grupos de jóvenes	No
Asociación de Mujeres	No	ONGs o fundaciones de desarrollo	No
Asociación de productores	No	Sindicatos	No
Asociación Mutualistas	No	Otro	No

P14. ¿Existe en la comunidad algún área natural que es o deba ser protegida?	
Respuestas: a) Si b) No c) N/S d) N/C	
Fuente hídrica (río, lago, laguna, humedad…)	NS/NC
Bosques	NS/NC
Otro	NS/NC

P15. De los siguientes riesgos ¿Cuáles son los principales que existen en su comunidad?			
Ciclones	NS/NC	Inundaciones	NS/NC
Deslizamiento de tierra	NS/NC	Terremotos	NS/NC
Incendios	NS/NC	Otro	NS/NC

P16. De las siguientes entidades, ¿Cuáles existen en la comunidad?			
Cruz Roja	Si	Sistema 9-1-1	Si
Cuerpo de Bomberos	Si	Otro	No
Defensa Civil	Si		

II. Percepción sobre el proyecto

P17. ¿Tiene usted conocimiento del proyecto?			
Si	✔	NS/NC	
No			

P18. ¿Considera usted que el proyecto impactara al medio ambiente y su comunidad?			
Si	✔	NS/NC	
No			

P19. ¿Cómo entiende que será este impacto?			
Positivo	✔	NS/NC	
Negativo			

P20. Cuando el proyecto esté funcionando, cree que podría producir:			
Respuestas			
Contaminación de las aguas	NS/NC	Incendios	NS/NS
Contaminación del aire	NS/NC	Otro	NS/NC
Escapes de gases tóxicos	NS/NC		

P21. Usted cree que este proyecto puede:			
Generar empleos	Si	Contratar servicios en la comunidad	No
Apoyar el desarrollo de la comunidad	Si	Contribuir a usar fuertes de energía menos contaminantes	No
Comprar en negocios locales	No	Proteger al medio ambiente	No

P22. Con la información que tiene sobre este tipo de proyecto o el tipo de proyecto, usted estaría:	
De acuerdo con su ejecución	✔
De acuerdo con condiciones	
En desacuerdo con su ejecución	
NS/NC	

P23. ¿Cuáles son las condiciones?	
Que no afecte el medio ambiente	
Que se contrate la gente de la comunidad	
Otro	

Observaciones:

Encuestador: César Emilio Padilla Martínez

Supervisor: Fran Cáceres

EMPACA Formulario general

(Resultados a ser usados en: Análisis de Interesados y en el Socioeconómico)

Nombre: Santo Xavier

Teléfono: 8295251584

Fecha: 44449

Provincia: La Romana

Municipio: La Romana

Sección/Barrio: Centro, La Altagracia

Paraje/sector:

I. Datos demográficos

P1. Edad:	30
P1.1. Rango de edad	
18 a 19	
20 a 29	
30 a 39	✔
40 a 49	
50 a 59	
60 o más	

P2. Sexo	
Masculino	✔
Femenino	

P3. Estado civil			
Casado(a)		Separado de matrimonio legal o religioso	
Unido(a)			
Viudo(a)		Separado(a) de unión libre	
Divorciado(a)		Soltero(a)	✔

P4. ¿Trabaja usted actualmente?			
Si	✔	No	

P5. Tipo de trabajo			
Empleado u obrero del gobierno central o municipal		Profesional que trabaja por cuenta propia	
Empleado u obrero de empresa pública		No profesional que trabaja por cuenta propia	
Empleado u obrero de empresas privadas	✔	Trabajador(a) doméstico(a)	
Empleador o patrón		Otro (especifique)	
Trabajados(a) para un familiar o no familiar sin paga o ganancia			

P6. Nivel educativo			
Preescolar o inicial		Universitario	
Primario o básico		Postgrado, Maestría o Doctorado	
Secundario o Medio	✔	NC	

P7. Nacionalidad			
Dominicano/a	✔	Extranjero/a (especifique):	

P8. ¿Aproximadamente cuánto es el gasto mensual de su hogar?			
Menos de 10,000.00.	✔	30,001.00 a 35,000.00	
10,000.00 a 15,000.00		35,001.00 a 40,000.00	
15,001.00 a 20,000.00		40,001.00 a 45,000.00	
20,001.00 a 25,000.00		Mas de 45,000.00.	
25,001.00 a 30,000.00		NC	

P9. ¿Cuántos años tiene viviendo en la comunidad?			
Menos de 1	✔	Entre 11 y 15	
Entre 1 y 5		Mas de 15	
Entre 6 y 10			

P10. ¿Más o menos cuál es su ingreso mensual?			
Menos de 10,000.00	✔	30,001.00 a 35,000.00	
10,000.00 a 15,000.00		35,001.00 a 40,000.00	
15,001.00 a 20,000.00		40,001.00 a 45,000.00	
20,001.00 a 25,000.00		Mas de 45,000.00.	
25,001.00 a 30,000.00		NC	

P11. De los siguientes riesgos y fuentes de contaminación, ¿Cuáles afectan a la comunidad?			
Respuestas: a) Si b) No c) N/S d) N/C			
Acumulación de basura	NS/ NC	Música alta de bares, colmados o vecinos	NS/ NC
Aguas estancadas	NS/ NC	Pocilga o granja	NS/ NC
Bomba de gasolina	NS/ NC	Polvo por calles o carreteras sin pavimentar	NS/ NC
Cañada con basura o agua contaminada	NS/ NC	Quema de Basura	NS/ NC
Congestión de vehículos (taponamiento)	NS/ NC	Ruido de vehículos y motores	NS/ NC
Desechos o residuos de fábrica, taller, hospital	NS/ NC	Ruidos de fábrica o taller	NS/ NC
Envasadora de gas	NS/ NC	Ruidos y/o humos de planta eléctrica	NS/ NC
Fábrica de productos químicos	NS/ NC	Vertederos cerca de viviendas	NS/ NC
Humo o gases de fábrica	NS/ NC	Otro	NS/ NC

P12. De los siguientes problemas sociales, ¿Cuáles afectan a la comunidad?			
Respuestas: a) Si b) No c) N/S d) N/C			
Alcoholismo	No	Falta de energía eléctrica	No
Calles con poca o sin iluminación	No	Falta de escuela	No
Calles mal estado	No	Falta de instalaciones deportiva	No
Congestión y trafico desorganizado	No	Falta trabajo	Si
Delincuencia	No	Problemas con migrantes indocumentados	No
Drogadicción	No	Prostitución	No
Embarazo infantil	No	Otro	No
Falta de agua	No		

P13. De las siguientes organizaciones e instituciones, ¿Cuáles existen en la comunidad?			
Respuestas: a) Si b) No c) N/S d) N/C			
Iglesias	Si	Asociaciones de protección al medio ambiente	No
Junta de Vecinos	No	Centro de madres	No
Asociación de agricultores	No	Club Cultural y deportivos	No
Asociación de Comerciantes	No	Cooperativas	No
Asociación de estudiantes	No	Grupos de jóvenes	No
Asociación de Mujeres	No	ONGs o fundaciones de desarrollo	No
Asociación de productores	No	Sindicatos	No
Asociación Mutualistas	No	Otro	No

P14. ¿Existe en la comunidad algún área natural que es o deba ser protegida?	
Respuestas: a) Si b) No c) N/S d) N/C	
Fuente hídrica (río, lago, laguna, humedad…)	NS/NC
Bosques	NS/NC
Otro	NS/NC

P15. De los siguientes riesgos ¿Cuáles son los principales que existen en su comunidad?			
Ciclones	NS/NC	Inundaciones	NS/NC
Deslizamiento de tierra	NS/NC	Terremotos	NS/NC
Incendios	NS/NC	Otro	NS/NC

P16. De las siguientes entidades, ¿Cuáles existen en la comunidad?			
Cruz Roja	Si	Sistema 9-1-1	Si
Cuerpo de Bomberos	Si	Otro	No
Defensa Civil	Si		

II. Percepción sobre el proyecto

P17. ¿Tiene usted conocimiento del proyecto?			
Si	✔	NS/NC	
No			

P18. ¿Considera usted que el proyecto impactara al medio ambiente y su comunidad?			
Si	✔	NS/NC	
No			

P19. ¿Cómo entiende que será este impacto?			
Positivo	✔	NS/NC	
Negativo			

P20. Cuando el proyecto esté funcionando, cree que podría producir:			
Respuestas			
Contaminación de las aguas	NS/NC	Incendios	NS/NS
Contaminación del aire	NS/NC	Otro	NS/NC
Escapes de gases tóxicos	NS/NC		

P21. Usted cree que este proyecto puede:			
Generar empleos	Si	Contratar servicios en la comunidad	No
Apoyar el desarrollo de la comunidad	Si	Contribuir a usar fuertes de energía menos contaminantes	No
Comprar en negocios locales	No	Proteger al medio ambiente	No

P22. Con la información que tiene sobre este tipo de proyecto o el tipo de proyecto, usted estaría:	
De acuerdo con su ejecución	
De acuerdo con condiciones	✔
En desacuerdo con su ejecución	
NS/NC	

P23. ¿Cuáles son las condiciones?	
Que no afecte el medio ambiente	✔
Que se contrate la gente de la comunidad	
Otro	

Observaciones: Provoca efectos secundarios al ser humano, que es dañino para la salud

Encuestador: César Emilio Padilla Martínez

Supervisor: Fran Cáceres

EMPACA Formulario general

(Resultados a ser usados en: Análisis de Interesados y en el Socioeconómico)

Nombre: Joel Roman

Teléfono: 8492095832

Fecha: 44449

Provincia: La Romana

Municipio: D.M. La Caleta

Sección/Barrio:

Paraje/sector:

I. Datos demográficos

P1. Edad:	35
P1.1. Rango de edad	
18 a 19	
20 a 29	
30 a 39	✔
40 a 49	
50 a 59	
60 o más	

P2. Sexo	
Masculino	✔
Femenino	

P3. Estado civil			
Casado(a)		Separado de matrimonio legal o religioso	
Unido(a)			
Viudo(a)		Separado(a) de unión libre	
Divorciado(a)		Soltero(a)	✔

P4. ¿Trabaja usted actualmente?			
Si	✔	No	

P5. Tipo de trabajo			
Empleado u obrero del gobierno central o municipal		Profesional que trabaja por cuenta propia	
Empleado u obrero de empresa pública		No profesional que trabaja por cuenta propia	✔
Empleado u obrero de empresas privadas		Trabajador(a) doméstico(a)	
Empleador o patrón		Otro (especifique)	
Trabajados(a) para un familiar o no familiar sin paga o ganancia			

P6. Nivel educativo			
Preescolar o inicial		Universitario	
Primario o básico		Postgrado, Maestría o Doctorado	
Secundario o Medio	✔	NC	

P7. Nacionalidad			
Dominicano/a	✔	Extranjero/a (especifique):	

P8. ¿Aproximadamente cuánto es el gasto mensual de su hogar?			
Menos de 10,000.00.		30,001.00 a 35,000.00	
10,000.00 a 15,000.00		35,001.00 a 40,000.00	
15,001.00 a 20,000.00		40,001.00 a 45,000.00	
20,001.00 a 25,000.00		Mas de 45,000.00.	
25,001.00 a 30,000.00		NC	

P9. ¿Cuántos años tiene viviendo en la comunidad?			
Menos de 1		Entre 11 y 15	
Entre 1 y 5		Mas de 15	✔
Entre 6 y 10			

P10. ¿Más o menos cuál es su ingreso mensual?			
Menos de 10,000.00		30,001.00 a 35,000.00	
10,000.00 a 15,000.00		35,001.00 a 40,000.00	
15,001.00 a 20,000.00		40,001.00 a 45,000.00	
20,001.00 a 25,000.00		Mas de 45,000.00.	
25,001.00 a 30,000.00		NC	

P11. De los siguientes riesgos y fuentes de contaminación, ¿Cuáles afectan a la comunidad?			
Respuestas: a) Si b) No c) N/S d) N/C			
Acumulación de basura	NS/ NC	Música alta de bares, colmados o vecinos	NS/ NC
Aguas estancadas	NS/ NC	Pocilga o granja	NS/ NC
Bomba de gasolina	NS/ NC	Polvo por calles o carreteras sin pavimentar	NS/ NC
Cañada con basura o agua contaminada	NS/ NC	Quema de Basura	NS/ NC
Congestión de vehículos (taponamiento)	NS/ NC	Ruido de vehículos y motores	NS/ NC
Desechos o residuos de fábrica, taller, hospital	NS/ NC	Ruidos de fábrica o taller	NS/ NC
Envasadora de gas	NS/ NC	Ruidos y/o humos de planta eléctrica	NS/ NC
Fábrica de productos químicos	NS/ NC	Vertederos cerca de viviendas	NS/ NC
Humo o gases de fábrica	NS/ NC	Otro	NS/ NC

P12. De los siguientes problemas sociales, ¿Cuáles afectan a la comunidad?			
Respuestas: a) Si b) No c) N/S d) N/C			
Alcoholismo	No	Falta de energía eléctrica	No
Calles con poca o sin iluminación	No	Falta de escuela	No
Calles mal estado	No	Falta de instalaciones deportiva	No
Congestión y trafico desorganizado	No	Falta trabajo	Si
Delincuencia	Si	Problemas con migrantes indocumentados	No
Drogadicción	Si	Prostitución	No
Embarazo infantil	No	Otro	No
Falta de agua	No		

P13. De las siguientes organizaciones e instituciones, ¿Cuáles existen en la comunidad?			
Respuestas: a) Si b) No c) N/S d) N/C			
Iglesias	Si	Asociaciones de protección al medio ambiente	No
Junta de Vecinos	Si	Centro de madres	No
Asociación de agricultores	No	Club Cultural y deportivos	No
Asociación de Comerciantes	No	Cooperativas	No
Asociación de estudiantes	No	Grupos de jóvenes	No
Asociación de Mujeres	No	ONGs o fundaciones de desarrollo	No
Asociación de productores	No	Sindicatos	No
Asociación Mutualistas	No	Otro	Si
		Dirección de control de drogas	

P14. ¿Existe en la comunidad algún área natural que es o deba ser protegida?	
Respuestas: a) Si b) No c) N/S d) N/C	
Fuente hídrica (río, lago, laguna, humedad…)	NS/NC
Bosques	NS/NC
Otro	NS/NC

P15. De los siguientes riesgos ¿Cuáles son los principales que existen en su comunidad?			
Ciclones	NS/NC	Inundaciones	NS/NC
Deslizamiento de tierra	NS/NC	Terremotos	NS/NC
Incendios	NS/NC	Otro	NS/NC

P16. De las siguientes entidades, ¿Cuáles existen en la comunidad?			
Cruz Roja	Si	Sistema 9-1-1	Si
Cuerpo de Bomberos	Si	Otro	No
Defensa Civil	Si		

II. Percepción sobre el proyecto

P17. ¿Tiene usted conocimiento del proyecto?			
Si	✔	NS/NC	
No			

P18. ¿Considera usted que el proyecto impactara al medio ambiente y su comunidad?			
Si	✔	NS/NC	
No			

P19. ¿Cómo entiende que será este impacto?			
Positivo	✔	NS/NC	
Negativo			

P20. Cuando el proyecto esté funcionando, cree que podría producir:			
Respuestas			
Contaminación de las aguas	NS/NC	Incendios	NS/NS
Contaminación del aire	NS/NC	Otro	NS/NC
Escapes de gases tóxicos	NS/NC		

P21. Usted cree que este proyecto puede:			
Generar empleos	Si	Contratar servicios en la comunidad	No
Apoyar el desarrollo de la comunidad	Si	Contribuir a usar fuertes de energía menos contaminantes	No
Comprar en negocios locales	No	Proteger al medio ambiente	No

P22. Con la información que tiene sobre este tipo de proyecto o el tipo de proyecto, usted estaría:	
De acuerdo con su ejecución	✔
De acuerdo con condiciones	
En desacuerdo con su ejecución	
NS/NC	

P23. ¿Cuáles son las condiciones?	
Que no afecte el medio ambiente	
Que se contrate la gente de la comunidad	
Otro	

Observaciones: Que mejoren el sueldo de las zonas francas

Encuestador: César Emilio Padilla Martínez

Supervisor: Fran Cáceres

EMPACA Formulario general

(Resultados a ser usados en: Análisis de Interesados y en el Socioeconómico)

Nombre: Javier Fortuna

Teléfono: 8294894367

Fecha: 44449

Provincia: La Romana

Municipio: D.M. La Caleta

Sección/Barrio: Benjamín, Vista Catalina

Paraje/sector:

I. Datos demográficos

P1. Edad:	20
P1.1. Rango de edad	
18 a 19	
20 a 29	✔
30 a 39	
40 a 49	
50 a 59	
60 o más	

P2. Sexo	
Masculino	✔
Femenino	

P3. Estado civil			
Casado(a)		Separado de matrimonio legal o religioso	
Unido(a)			
Viudo(a)		Separado(a) de unión libre	
Divorciado(a)		Soltero(a)	✔

P4. ¿Trabaja usted actualmente?			
Si		No	✔

P5. Tipo de trabajo			
Empleado u obrero del gobierno central o municipal		Profesional que trabaja por cuenta propia	
Empleado u obrero de empresa pública		No profesional que trabaja por cuenta propia	
Empleado u obrero de empresas privadas		Trabajador(a) doméstico(a)	
Empleador o patrón		Otro (especifique)	
Trabajados(a) para un familiar o no familiar sin paga o ganancia			

P6. Nivel educativo			
Preescolar o inicial		Universitario	
Primario o básico		Postgrado, Maestría o Doctorado	
Secundario o Medio	✔	NC	

P7. Nacionalidad			
Dominicano/a	✔	Extranjero/a (especifique):	

P8. ¿Aproximadamente cuánto es el gasto mensual de su hogar?			
Menos de 10,000.00.		30,001.00 a 35,000.00	
10,000.00 a 15,000.00		35,001.00 a 40,000.00	
15,001.00 a 20,000.00		40,001.00 a 45,000.00	
20,001.00 a 25,000.00		Mas de 45,000.00.	
25,001.00 a 30,000.00		NC	

P9. ¿Cuántos años tiene viviendo en la comunidad?			
Menos de 1		Entre 11 y 15	
Entre 1 y 5	✔	Mas de 15	
Entre 6 y 10			

P10. ¿Más o menos cuál es su ingreso mensual?			
Menos de 10,000.00		30,001.00 a 35,000.00	
10,000.00 a 15,000.00		35,001.00 a 40,000.00	
15,001.00 a 20,000.00		40,001.00 a 45,000.00	
20,001.00 a 25,000.00		Mas de 45,000.00.	
25,001.00 a 30,000.00		NC	

P11. De los siguientes riesgos y fuentes de contaminación, ¿Cuáles afectan a la comunidad?			
Respuestas:	a) Si b) No c) N/S d) N/C		
Acumulación de basura	NS/ NC	Música alta de bares, colmados o vecinos	NS/ NC
Aguas estancadas	NS/ NC	Pocilga o granja	NS/ NC
Bomba de gasolina	NS/ NC	Polvo por calles o carreteras sin pavimentar	NS/ NC
Cañada con basura o agua contaminada	NS/ NC	Quema de Basura	NS/ NC
Congestión de vehículos (taponamiento)	NS/ NC	Ruido de vehículos y motores	NS/ NC
Desechos o residuos de fábrica, taller, hospital	NS/ NC	Ruidos de fábrica o taller	NS/ NC
Envasadora de gas	NS/ NC	Ruidos y/o humos de planta eléctrica	NS/ NC
Fábrica de productos químicos	NS/ NC	Vertederos cerca de viviendas	NS/ NC
Humo o gases de fábrica	NS/ NC	Otro	NS/ NC

P12. De los siguientes problemas sociales, ¿Cuáles afectan a la comunidad?			
Respuestas: a) Si b) No c) N/S d) N/C			
Alcoholismo	No	Falta de energía eléctrica	No
Calles con poca o sin iluminación	No	Falta de escuela	No
Calles mal estado	No	Falta de instalaciones deportiva	No
Congestión y trafico desorganizado	No	Falta trabajo	Si
Delincuencia	No	Problemas con migrantes indocumentados	No
Drogadicción	No	Prostitución	No
Embarazo infantil	No	Otro	No
Falta de agua	No		

P13. De las siguientes organizaciones e instituciones, ¿Cuáles existen en la comunidad?			
Respuestas: a) Si b) No c) N/S d) N/C			
Iglesias	Si	Asociaciones de protección al medio ambiente	No
Junta de Vecinos	No	Centro de madres	No
Asociación de agricultores	No	Club Cultural y deportivos	No
Asociación de Comerciantes	No	Cooperativas	No
Asociación de estudiantes	No	Grupos de jóvenes	No
Asociación de Mujeres	No	ONGs o fundaciones de desarrollo	No
Asociación de productores	No	Sindicatos	No
Asociación Mutualistas	No	Otro	No

P14. ¿Existe en la comunidad algún área natural que es o deba ser protegida?	
Respuestas: a) Si b) No c) N/S d) N/C	
Fuente hídrica (río, lago, laguna, humedad…)	NS/NC
Bosques	NS/NC
Otro	NS/NC

P15. De los siguientes riesgos ¿Cuáles son los principales que existen en su comunidad?			
Ciclones	NS/NC	Inundaciones	NS/NC
Deslizamiento de tierra	NS/NC	Terremotos	NS/NC
Incendios	NS/NC	Otro	NS/NC

P16. De las siguientes entidades, ¿Cuáles existen en la comunidad?			
Cruz Roja	Si	Sistema 9-1-1	Si
Cuerpo de Bomberos	No	Otro	No
Defensa Civil	No		

II. Percepción sobre el proyecto

P17. ¿Tiene usted conocimiento del proyecto?			
Si	✔	NS/NC	
No			

P18. ¿Considera usted que el proyecto impactara al medio ambiente y su comunidad?			
Si	✔	NS/NC	
No			

P19. ¿Cómo entiende que será este impacto?			
Positivo	✔	NS/NC	
Negativo			

P20. Cuando el proyecto esté funcionando, cree que podría producir:			
Respuestas			
Contaminación de las aguas	NS/NC	Incendios	NS/NS
Contaminación del aire	NS/NC	Otro	NS/NC
Escapes de gases tóxicos	NS/NC		

P21. Usted cree que este proyecto puede:			
Generar empleos	Si	Contratar servicios en la comunidad	No
Apoyar el desarrollo de la comunidad	Si	Contribuir a usar fuertes de energía menos contaminantes	No
Comprar en negocios locales	No	Proteger al medio ambiente	No

P22. Con la información que tiene sobre este tipo de proyecto o el tipo de proyecto, usted estaría:	
De acuerdo con su ejecución	✔
De acuerdo con condiciones	
En desacuerdo con su ejecución	
NS/NC	

P23. ¿Cuáles son las condiciones?	
Que no afecte el medio ambiente	
Que se contrate la gente de la comunidad	
Otro	

Observaciones:

Encuestador: César Emilio Padilla Martínez

Supervisor: Fran Cáceres

EMPACA Formulario general

(Resultados a ser usados en: Análisis de Interesados y en el Socioeconómico)

Nombre: Carlos Manuel

Teléfono: 8299319586

Fecha: 44449

Provincia: La Romana

Municipio: D.M. La Caleta

Sección/Barrio: Vista Catalina

Paraje/sector:

I. Datos demográficos

P1. Edad:	26
P1.1. Rango de edad	
18 a 19	
20 a 29	✔
30 a 39	
40 a 49	
50 a 59	
60 o más	

P2. Sexo	
Masculino	✔
Femenino	

P3. Estado civil			
Casado(a)		Separado de matrimonio legal o religioso	
Unido(a)	✔		
Viudo(a)		Separado(a) de unión libre	
Divorciado(a)		Soltero(a)	

P4. ¿Trabaja usted actualmente?			
Si		No	✔

P5. Tipo de trabajo			
Empleado u obrero del gobierno central o municipal		Profesional que trabaja por cuenta propia	
Empleado u obrero de empresa pública		No profesional que trabaja por cuenta propia	
Empleado u obrero de empresas privadas		Trabajador(a) doméstico(a)	
Empleador o patrón		Otro (especifique)	
Trabajados(a) para un familiar o no familiar sin paga o ganancia			

P6. Nivel educativo			
Preescolar o inicial		Universitario	
Primario o básico	✔	Postgrado, Maestría o Doctorado	
Secundario o Medio		NC	

P7. Nacionalidad			
Dominicano/a	✔	Extranjero/a (especifique):	

P8. ¿Aproximadamente cuánto es el gasto mensual de su hogar?			
Menos de 10,000.00.		30,001.00 a 35,000.00	
10,000.00 a 15,000.00		35,001.00 a 40,000.00	
15,001.00 a 20,000.00		40,001.00 a 45,000.00	
20,001.00 a 25,000.00		Mas de 45,000.00.	
25,001.00 a 30,000.00		NC	

P9. ¿Cuántos años tiene viviendo en la comunidad?			
Menos de 1		Entre 11 y 15	
Entre 1 y 5		Mas de 15	✔
Entre 6 y 10			

P10. ¿Más o menos cuál es su ingreso mensual?			
Menos de 10,000.00		30,001.00 a 35,000.00	
10,000.00 a 15,000.00		35,001.00 a 40,000.00	
15,001.00 a 20,000.00		40,001.00 a 45,000.00	
20,001.00 a 25,000.00		Mas de 45,000.00.	
25,001.00 a 30,000.00		NC	

P11. De los siguientes riesgos y fuentes de contaminación, ¿Cuáles afectan a la comunidad?			
Respuestas:	a) Si b) No c) N/S d) N/C		
Acumulación de basura	NS/ NC	Música alta de bares, colmados o vecinos	NS/ NC
Aguas estancadas	NS/ NC	Pocilga o granja	NS/ NC
Bomba de gasolina	NS/ NC	Polvo por calles o carreteras sin pavimentar	NS/ NC
Cañada con basura o agua contaminada	NS/ NC	Quema de Basura	NS/ NC
Congestión de vehículos (taponamiento)	NS/ NC	Ruido de vehículos y motores	NS/ NC
Desechos o residuos de fábrica, taller, hospital	NS/ NC	Ruidos de fábrica o taller	NS/ NC
Envasadora de gas	NS/ NC	Ruidos y/o humos de planta eléctrica	NS/ NC
Fábrica de productos químicos	NS/ NC	Vertederos cerca de viviendas	NS/ NC
Humo o gases de fábrica	NS/ NC	Otro	NS/ NC

P12. De los siguientes problemas sociales, ¿Cuáles afectan a la comunidad?			
Respuestas: a) Si b) No c) N/S d) N/C			
Alcoholismo	No	Falta de energía eléctrica	Si
Calles con poca o sin iluminación	No	Falta de escuela	No
Calles mal estado	No	Falta de instalaciones deportiva	No
Congestión y trafico desorganizado	No	Falta trabajo	Si
Delincuencia	No	Problemas con migrantes indocumentados	No
Drogadicción	No	Prostitución	No
Embarazo infantil	No	Otro	No
Falta de agua	No		

P13. De las siguientes organizaciones e instituciones, ¿Cuáles existen en la comunidad?			
Respuestas: a) Si b) No c) N/S d) N/C			
Iglesias	Si	Asociaciones de protección al medio ambiente	No
Junta de Vecinos	Si	Centro de madres	No
Asociación de agricultores	No	Club Cultural y deportivos	No
Asociación de Comerciantes	No	Cooperativas	No
Asociación de estudiantes	No	Grupos de jóvenes	No
Asociación de Mujeres	No	ONGs o fundaciones de desarrollo	No
Asociación de productores	No	Sindicatos	No
Asociación Mutualistas	No	Otro	Si
		Dirección de control de drogas	

P14. ¿Existe en la comunidad algún área natural que es o deba ser protegida?	
Respuestas: a) Si b) No c) N/S d) N/C	
Fuente hídrica (río, lago, laguna, humedad…)	Si
Bosques	NS/NC
Otro	NS/NC

P15. De los siguientes riesgos ¿Cuáles son los principales que existen en su comunidad?			
Ciclones	NS/NC	Inundaciones	NS/NC
Deslizamiento de tierra	NS/NC	Terremotos	NS/NC
Incendios	NS/NC	Otro	NS/NC

P16. De las siguientes entidades, ¿Cuáles existen en la comunidad?			
Cruz Roja	Si	Sistema 9-1-1	Si
Cuerpo de Bomberos	Si	Otro	No
Defensa Civil	Si		

II. Percepción sobre el proyecto

P17. ¿Tiene usted conocimiento del proyecto?			
Si	✔	NS/NC	
No			

P18. ¿Considera usted que el proyecto impactara al medio ambiente y su comunidad?			
Si	✔	NS/NC	
No			

P19. ¿Cómo entiende que será este impacto?			
Positivo	✔	NS/NC	
Negativo			

P20. Cuando el proyecto esté funcionando, cree que podría producir:			
Respuestas			
Contaminación de las aguas	NS/NC	Incendios	NS/NS
Contaminación del aire	NS/NC	Otro	NS/NC
Escapes de gases tóxicos	NS/NC		

P21. Usted cree que este proyecto puede:			
Generar empleos	Si	Contratar servicios en la comunidad	Si
Apoyar el desarrollo de la comunidad	Si	Contribuir a usar fuertes de energía menos contaminantes	No
Comprar en negocios locales	No	Proteger al medio ambiente	No

P22. Con la información que tiene sobre este tipo de proyecto o el tipo de proyecto, usted estaría:	
De acuerdo con su ejecución	
De acuerdo con condiciones	✔
En desacuerdo con su ejecución	
NS/NC	

P23. ¿Cuáles son las condiciones?	
Que no afecte el medio ambiente	
Que se contrate la gente de la comunidad	✔
Otro	

Observaciones:

Encuestador: César Emilio Padilla Martínez

Supervisor: Fran Cáceres

EMPACA Formulario general

(Resultados a ser usados en: Análisis de Interesados y en el Socioeconómico)

Nombre: Johana ledesma

Teléfono: 8092364544

Fecha: 44449

Provincia: La Romana

Municipio: La Romana

Sección/Barrio: Villa hermosa

Paraje/sector:

I. Datos demográficos

P1. Edad:	34
P1.1. Rango de edad	
18 a 19	
20 a 29	
30 a 39	✔
40 a 49	
50 a 59	
60 o más	

P2. Sexo	
Masculino	
Femenino	✔

P3. Estado civil			
Casado(a)		Separado de matrimonio legal o religioso	
Unido(a)	✔		
Viudo(a)		Separado(a) de unión libre	
Divorciado(a)		Soltero(a)	

P4. ¿Trabaja usted actualmente?			
Si		No	✔

P5. Tipo de trabajo			
Empleado u obrero del gobierno central o municipal		Profesional que trabaja por cuenta propia	
Empleado u obrero de empresa pública		No profesional que trabaja por cuenta propia	
Empleado u obrero de empresas privadas		Trabajador(a) doméstico(a)	
Empleador o patrón		Otro (especifique)	
Trabajados(a) para un familiar o no familiar sin paga o ganancia			

P6. Nivel educativo			
Preescolar o inicial		Universitario	
Primario o básico		Postgrado, Maestría o Doctorado	
Secundario o Medio	✔	NC	

P7. Nacionalidad			
Dominicano/a	✔	Extranjero/a (especifique):	

P8. ¿Aproximadamente cuánto es el gasto mensual de su hogar?			
Menos de 10,000.00.	✔	30,001.00 a 35,000.00	
10,000.00 a 15,000.00		35,001.00 a 40,000.00	
15,001.00 a 20,000.00		40,001.00 a 45,000.00	
20,001.00 a 25,000.00		Mas de 45,000.00.	
25,001.00 a 30,000.00		NC	

P9. ¿Cuántos años tiene viviendo en la comunidad?			
Menos de 1		Entre 11 y 15	
Entre 1 y 5		Mas de 15	
Entre 6 y 10	✔		

P10. ¿Más o menos cuál es su ingreso mensual?			
Menos de 10,000.00		30,001.00 a 35,000.00	
10,000.00 a 15,000.00	✔	35,001.00 a 40,000.00	
15,001.00 a 20,000.00		40,001.00 a 45,000.00	
20,001.00 a 25,000.00		Mas de 45,000.00.	
25,001.00 a 30,000.00		NC	

P11. De los siguientes riesgos y fuentes de contaminación, ¿Cuáles afectan a la comunidad?			
Respuestas: a) Si b) No c) N/S d) N/C			
Acumulación de basura	Si	Música alta de bares, colmados o vecinos	No
Aguas estancadas	Si	Pocilga o granja	No
Bomba de gasolina	No	Polvo por calles o carreteras sin pavimentar	Si
Cañada con basura o agua contaminada	No	Quema de Basura	No
Congestión de vehículos (taponamiento)	No	Ruido de vehículos y motores	Si
Desechos o residuos de fábrica, taller, hospital	No	Ruidos de fábrica o taller	No
Envasadora de gas	No	Ruidos y/o humos de planta eléctrica	No
Fábrica de productos químicos	No	Vertederos cerca de viviendas	No
Humo o gases de fábrica	No	Otro	No

P12. De los siguientes problemas sociales, ¿Cuáles afectan a la comunidad?			
Respuestas: a) Si b) No c) N/S d) N/C			
Alcoholismo	Si	Falta de energía eléctrica	No
Calles con poca o sin iluminación	No	Falta de escuela	No
Calles mal estado	Si	Falta de instalaciones deportiva	No
Congestión y trafico desorganizado	No	Falta trabajo	Si
Delincuencia	Si	Problemas con migrantes indocumentados	No
Drogadicción	Si	Prostitución	No
Embarazo infantil	No	Otro	No
Falta de agua	No		

P13. De las siguientes organizaciones e instituciones, ¿Cuáles existen en la comunidad?			
Respuestas: a) Si b) No c) N/S d) N/C			
Iglesias	Si	Asociaciones de protección al medio ambiente	No
Junta de Vecinos	Si	Centro de madres	No
Asociación de agricultores	No	Club Cultural y deportivos	No
Asociación de Comerciantes	No	Cooperativas	No
Asociación de estudiantes	No	Grupos de jóvenes	No
Asociación de Mujeres	No	ONGs o fundaciones de desarrollo	No
Asociación de productores	No	Sindicatos	No
Asociación Mutualistas	No	Otro	No

P14. ¿Existe en la comunidad algún área natural que es o deba ser protegida?	
Respuestas: a) Si b) No c) N/S d) N/C	
Fuente hídrica (río, lago, laguna, humedad…)	No
Bosques	No
Otro	NS/NC

P15. De los siguientes riesgos ¿Cuáles son los principales que existen en su comunidad?			
Ciclones	No	Inundaciones	No
Deslizamiento de tierra	No	Terremotos	No
Incendios	No	Otro	Si
		Accidentes de tránsito	

P16. De las siguientes entidades, ¿Cuáles existen en la comunidad?			
Cruz Roja	No	Sistema 9-1-1	Si
Cuerpo de Bomberos	Si	Otro	No
Defensa Civil	No		

II. Percepción sobre el proyecto

P17. ¿Tiene usted conocimiento del proyecto?			
Si	✔	NS/NC	
No			

P18. ¿Considera usted que el proyecto impactara al medio ambiente y su comunidad?			
Si	✔	NS/NC	
No			

P19. ¿Cómo entiende que será este impacto?			
Positivo	✔	NS/NC	
Negativo			

P20. Cuando el proyecto esté funcionando, cree que podría producir:			
Respuestas			
Contaminación de las aguas	No	Incendios	No
Contaminación del aire	No	Otro	NS/NC
Escapes de gases tóxicos	No		

P21. Usted cree que este proyecto puede:			
Generar empleos	Si	Contratar servicios en la comunidad	Si
Apoyar el desarrollo de la comunidad	Si	Contribuir a usar fuertes de energía menos contaminantes	No
Comprar en negocios locales	Si	Proteger al medio ambiente	Si

P22. Con la información que tiene sobre este tipo de proyecto o el tipo de proyecto, usted estaría:	
De acuerdo con su ejecución	✔
De acuerdo con condiciones	
En desacuerdo con su ejecución	
NS/NC	

P23. ¿Cuáles son las condiciones?	
Que no afecte el medio ambiente	
Que se contrate la gente de la comunidad	
Otro	

Observaciones:

Encuestador: Erick Alberto Jacobo Montes de Oca

Supervisor: Fran Cáceres

EMPACA Formulario general

(Resultados a ser usados en: Análisis de Interesados y en el Socioeconómico)

Nombre: María mota

Teléfono: 8493162154

Fecha: 44449

Provincia: La Romana

Municipio: La Romana

Sección/Barrio: Villa hermosa

Paraje/sector:

I. Datos demográficos

P1. Edad:	27
P1.1. Rango de edad	
18 a 19	
20 a 29	✔
30 a 39	
40 a 49	
50 a 59	
60 o más	

P2. Sexo	
Masculino	
Femenino	✔

P3. Estado civil			
Casado(a)		Separado de matrimonio legal o religioso	
Unido(a)			
Viudo(a)		Separado(a) de unión libre	
Divorciado(a)		Soltero(a)	✔

P4. ¿Trabaja usted actualmente?			
Si	✔	No	

P5. Tipo de trabajo			
Empleado u obrero del gobierno central o municipal		Profesional que trabaja por cuenta propia	
Empleado u obrero de empresa pública		No profesional que trabaja por cuenta propia	
Empleado u obrero de empresas privadas	✔	Trabajador(a) doméstico(a)	
Empleador o patrón		Otro (especifique)	
Trabajados(a) para un familiar o no familiar sin paga o ganancia			

P6. Nivel educativo			
Preescolar o inicial		Universitario	
Primario o básico		Postgrado, Maestría o Doctorado	
Secundario o Medio	✔	NC	

P7. Nacionalidad			
Dominicano/a	✔	Extranjero/a (especifique):	

P8. ¿Aproximadamente cuánto es el gasto mensual de su hogar?			
Menos de 10,000.00.	✔	30,001.00 a 35,000.00	
10,000.00 a 15,000.00		35,001.00 a 40,000.00	
15,001.00 a 20,000.00		40,001.00 a 45,000.00	
20,001.00 a 25,000.00		Mas de 45,000.00.	
25,001.00 a 30,000.00		NC	

P9. ¿Cuántos años tiene viviendo en la comunidad?			
Menos de 1		Entre 11 y 15	
Entre 1 y 5	✔	Mas de 15	
Entre 6 y 10			

P10. ¿Más o menos cuál es su ingreso mensual?			
Menos de 10,000.00		30,001.00 a 35,000.00	
10,000.00 a 15,000.00	✔	35,001.00 a 40,000.00	
15,001.00 a 20,000.00		40,001.00 a 45,000.00	
20,001.00 a 25,000.00		Mas de 45,000.00.	
25,001.00 a 30,000.00		NC	

P11. De los siguientes riesgos y fuentes de contaminación, ¿Cuáles afectan a la comunidad?			
Respuestas: a) Si b) No c) N/S d) N/C			
Acumulación de basura	Si	Música alta de bares, colmados o vecinos	No
Aguas estancadas	Si	Pocilga o granja	No
Bomba de gasolina	No	Polvo por calles o carreteras sin pavimentar	Si
Cañada con basura o agua contaminada	No	Quema de Basura	No
Congestión de vehículos (taponamiento)	No	Ruido de vehículos y motores	Si
Desechos o residuos de fábrica, taller, hospital	No	Ruidos de fábrica o taller	No
Envasadora de gas	No	Ruidos y/o humos de planta eléctrica	No
Fábrica de productos químicos	No	Vertederos cerca de viviendas	No
Humo o gases de fábrica	No	Otro	No

P12. De los siguientes problemas sociales, ¿Cuáles afectan a la comunidad?			
Respuestas: a) Si b) No c) N/S d) N/C			
Alcoholismo	Si	Falta de energía eléctrica	No
Calles con poca o sin iluminación	No	Falta de escuela	No
Calles mal estado	Si	Falta de instalaciones deportiva	No
Congestión y trafico desorganizado	No	Falta trabajo	Si
Delincuencia	Si	Problemas con migrantes indocumentados	No
Drogadicción	Si	Prostitución	No
Embarazo infantil	No	Otro	No
Falta de agua	No		

P13. De las siguientes organizaciones e instituciones, ¿Cuáles existen en la comunidad?			
Respuestas: a) Si b) No c) N/S d) N/C			
Iglesias	Si	Asociaciones de protección al medio ambiente	No
Junta de Vecinos	Si	Centro de madres	No
Asociación de agricultores	No	Club Cultural y deportivos	No
Asociación de Comerciantes	No	Cooperativas	No
Asociación de estudiantes	No	Grupos de jóvenes	No
Asociación de Mujeres	No	ONGs o fundaciones de desarrollo	No
Asociación de productores	No	Sindicatos	No
Asociación Mutualistas	No	Otro	No

P14. ¿Existe en la comunidad algún área natural que es o deba ser protegida?	
Respuestas: a) Si b) No c) N/S d) N/C	
Fuente hídrica (río, lago, laguna, humedad…)	No
Bosques	No
Otro	NS/NC

P15. De los siguientes riesgos ¿Cuáles son los principales que existen en su comunidad?			
Ciclones	No	Inundaciones	No
Deslizamiento de tierra	No	Terremotos	No
Incendios	No	Otro	No

P16. De las siguientes entidades, ¿Cuáles existen en la comunidad?			
Cruz Roja	No	Sistema 9-1-1	Si
Cuerpo de Bomberos	Si	Otro	No
Defensa Civil	No		

II. Percepción sobre el proyecto

P17. ¿Tiene usted conocimiento del proyecto?			
Si	✔	NS/NC	
No			

P18. ¿Considera usted que el proyecto impactara al medio ambiente y su comunidad?			
Si	✔	NS/NC	
No			

P19. ¿Cómo entiende que será este impacto?			
Positivo	✔	NS/NC	
Negativo			

P20. Cuando el proyecto esté funcionando, cree que podría producir:			
Respuestas			
Contaminación de las aguas	No	Incendios	No
Contaminación del aire	No	Otro	NS/NC
Escapes de gases tóxicos	No		

P21. Usted cree que este proyecto puede:			
Generar empleos	Si	Contratar servicios en la comunidad	Si
Apoyar el desarrollo de la comunidad	Si	Contribuir a usar fuertes de energía menos contaminantes	No
Comprar en negocios locales	Si	Proteger al medio ambiente	Si

P22. Con la información que tiene sobre este tipo de proyecto o el tipo de proyecto, usted estaría:	
De acuerdo con su ejecución	✔
De acuerdo con condiciones	
En desacuerdo con su ejecución	
NS/NC	

P23. ¿Cuáles son las condiciones?	
Que no afecte el medio ambiente	
Que se contrate la gente de la comunidad	
Otro	

Observaciones:

Encuestador: Erick Alberto Jacobo Montes de Oca

Supervisor: Fran Cáceres

EMPACA Formulario general

(Resultados a ser usados en: Análisis de Interesados y en el Socioeconómico)

Nombre: Wascar Pascal

Teléfono: 8092415728

Fecha: 44449

Provincia: La Romana

Municipio: La Romana

Sección/Barrio: Villa hermosa

Paraje/sector:

I. Datos demográficos

P1. Edad:	31
P1.1. Rango de edad	
18 a 19	
20 a 29	
30 a 39	✔
40 a 49	
50 a 59	
60 o más	

P2. Sexo	
Masculino	✔
Femenino	

P3. Estado civil			
Casado(a)		Separado de matrimonio legal o religioso	
Unido(a)	✔		
Viudo(a)		Separado(a) de unión libre	
Divorciado(a)		Soltero(a)	

P4. ¿Trabaja usted actualmente?			
Si	✔	No	

P5. Tipo de trabajo			
Empleado u obrero del gobierno central o municipal		Profesional que trabaja por cuenta propia	
Empleado u obrero de empresa pública		No profesional que trabaja por cuenta propia	
Empleado u obrero de empresas privadas	✔	Trabajador(a) doméstico(a)	
Empleador o patrón		Otro (especifique)	
Trabajados(a) para un familiar o no familiar sin paga o ganancia			

P6. Nivel educativo			
Preescolar o inicial		Universitario	
Primario o básico	✔	Postgrado, Maestría o Doctorado	
Secundario o Medio		NC	

P7. Nacionalidad			
Dominicano/a	✔	Extranjero/a (especifique):	

P8. ¿Aproximadamente cuánto es el gasto mensual de su hogar?			
Menos de 10,000.00.		30,001.00 a 35,000.00	
10,000.00 a 15,000.00	✔	35,001.00 a 40,000.00	
15,001.00 a 20,000.00		40,001.00 a 45,000.00	
20,001.00 a 25,000.00		Mas de 45,000.00.	
25,001.00 a 30,000.00		NC	

P9. ¿Cuántos años tiene viviendo en la comunidad?			
Menos de 1		Entre 11 y 15	
Entre 1 y 5	✔	Mas de 15	
Entre 6 y 10			

P10. ¿Más o menos cuál es su ingreso mensual?			
Menos de 10,000.00		30,001.00 a 35,000.00	
10,000.00 a 15,000.00		35,001.00 a 40,000.00	
15,001.00 a 20,000.00		40,001.00 a 45,000.00	
20,001.00 a 25,000.00	✔	Mas de 45,000.00.	
25,001.00 a 30,000.00		NC	

P11. De los siguientes riesgos y fuentes de contaminación, ¿Cuáles afectan a la comunidad?			
Respuestas: a) Si b) No c) N/S d) N/C			
Acumulación de basura	Si	Música alta de bares, colmados o vecinos	No
Aguas estancadas	Si	Pocilga o granja	No
Bomba de gasolina	No	Polvo por calles o carreteras sin pavimentar	Si
Cañada con basura o agua contaminada	No	Quema de Basura	No
Congestión de vehículos (taponamiento)	No	Ruido de vehículos y motores	Si
Desechos o residuos de fábrica, taller, hospital	No	Ruidos de fábrica o taller	No
Envasadora de gas	No	Ruidos y/o humos de planta eléctrica	No
Fábrica de productos químicos	No	Vertederos cerca de viviendas	No
Humo o gases de fábrica	No	Otro	No

P12. De los siguientes problemas sociales, ¿Cuáles afectan a la comunidad?			
Respuestas: a) Si b) No c) N/S d) N/C			
Alcoholismo	Si	Falta de energía eléctrica	No
Calles con poca o sin iluminación	No	Falta de escuela	No
Calles mal estado	Si	Falta de instalaciones deportiva	No
Congestión y trafico desorganizado	No	Falta trabajo	Si
Delincuencia	Si	Problemas con migrantes indocumentados	No
Drogadicción	Si	Prostitución	No
Embarazo infantil	No	Otro	No
Falta de agua	No		

P13. De las siguientes organizaciones e instituciones, ¿Cuáles existen en la comunidad?			
Respuestas: a) Si b) No c) N/S d) N/C			
Iglesias	Si	Asociaciones de protección al medio ambiente	No
Junta de Vecinos	Si	Centro de madres	No
Asociación de agricultores	No	Club Cultural y deportivos	No
Asociación de Comerciantes	No	Cooperativas	No
Asociación de estudiantes	No	Grupos de jóvenes	No
Asociación de Mujeres	No	ONGs o fundaciones de desarrollo	No
Asociación de productores	No	Sindicatos	No
Asociación Mutualistas	No	Otro	No

P14. ¿Existe en la comunidad algún área natural que es o deba ser protegida?	
Respuestas: a) Si b) No c) N/S d) N/C	
Fuente hídrica (río, lago, laguna, humedad…)	No
Bosques	No
Otro	NS/NC

P15. De los siguientes riesgos ¿Cuáles son los principales que existen en su comunidad?			
Ciclones	No	Inundaciones	No
Deslizamiento de tierra	No	Terremotos	No
Incendios	No	Otro	No

P16. De las siguientes entidades, ¿Cuáles existen en la comunidad?			
Cruz Roja	No	Sistema 9-1-1	Si
Cuerpo de Bomberos	Si	Otro	No
Defensa Civil	No		

II. Percepción sobre el proyecto

P17. ¿Tiene usted conocimiento del proyecto?			
Si	✔	NS/NC	
No			

P18. ¿Considera usted que el proyecto impactara al medio ambiente y su comunidad?			
Si	✔	NS/NC	
No			

P19. ¿Cómo entiende que será este impacto?			
Positivo	✔	NS/NC	
Negativo			

P20. Cuando el proyecto esté funcionando, cree que podría producir:			
Respuestas			
Contaminación de las aguas	No	Incendios	No
Contaminación del aire	No	Otro	NS/NC
Escapes de gases tóxicos	No		

P21. Usted cree que este proyecto puede:			
Generar empleos	Si	Contratar servicios en la comunidad	Si
Apoyar el desarrollo de la comunidad	Si	Contribuir a usar fuertes de energía menos contaminantes	No
Comprar en negocios locales	Si	Proteger al medio ambiente	Si

P22. Con la información que tiene sobre este tipo de proyecto o el tipo de proyecto, usted estaría:	
De acuerdo con su ejecución	
De acuerdo con condiciones	✔
En desacuerdo con su ejecución	
NS/NC	

P23. ¿Cuáles son las condiciones?	
Que no afecte el medio ambiente	
Que se contrate la gente de la comunidad	
Otro	✔
Siempre y cuando consigamos empleó	

Observaciones:

Encuestador: Erick Alberto Jacobo Montes de Oca

Supervisor: Fran Cáceres

EMPACA Formulario general

(Resultados a ser usados en: Análisis de Interesados y en el Socioeconómico)

Nombre: Samuel santana

Teléfono: 8494511237

Fecha: 44449

Provincia: La Romana

Municipio: La Romana

Sección/Barrio: Villa hermosa

Paraje/sector:

I. Datos demográficos

P1. Edad:	42
P1.1. Rango de edad	
18 a 19	
20 a 29	
30 a 39	
40 a 49	✔
50 a 59	
60 o más	

P2. Sexo	
Masculino	✔
Femenino	

P3. Estado civil			
Casado(a)		Separado de matrimonio legal o religioso	
Unido(a)			
Viudo(a)		Separado(a) de unión libre	
Divorciado(a)		Soltero(a)	✔

P4. ¿Trabaja usted actualmente?			
Si	✔	No	

P5. Tipo de trabajo			
Empleado u obrero del gobierno central o municipal		Profesional que trabaja por cuenta propia	
Empleado u obrero de empresa pública		No profesional que trabaja por cuenta propia	
Empleado u obrero de empresas privadas	✔	Trabajador(a) doméstico(a)	
Empleador o patrón		Otro (especifique)	
Trabajados(a) para un familiar o no familiar sin paga o ganancia			

P6. Nivel educativo			
Preescolar o inicial		Universitario	
Primario o básico	✔	Postgrado, Maestría o Doctorado	
Secundario o Medio		NC	

P7. Nacionalidad			
Dominicano/a	✔	Extranjero/a (especifique):	

P8. ¿Aproximadamente cuánto es el gasto mensual de su hogar?			
Menos de 10,000.00.	✔	30,001.00 a 35,000.00	
10,000.00 a 15,000.00		35,001.00 a 40,000.00	
15,001.00 a 20,000.00		40,001.00 a 45,000.00	
20,001.00 a 25,000.00		Mas de 45,000.00.	
25,001.00 a 30,000.00		NC	

P9. ¿Cuántos años tiene viviendo en la comunidad?			
Menos de 1		Entre 11 y 15	✔
Entre 1 y 5		Mas de 15	
Entre 6 y 10			

P10. ¿Más o menos cuál es su ingreso mensual?			
Menos de 10,000.00		30,001.00 a 35,000.00	
10,000.00 a 15,000.00		35,001.00 a 40,000.00	
15,001.00 a 20,000.00	✔	40,001.00 a 45,000.00	
20,001.00 a 25,000.00		Mas de 45,000.00.	
25,001.00 a 30,000.00		NC	

P11. De los siguientes riesgos y fuentes de contaminación, ¿Cuáles afectan a la comunidad?			
Respuestas: a) Si b) No c) N/S d) N/C			
Acumulación de basura	Si	Música alta de bares, colmados o vecinos	No
Aguas estancadas	Si	Pocilga o granja	No
Bomba de gasolina	No	Polvo por calles o carreteras sin pavimentar	Si
Cañada con basura o agua contaminada	No	Quema de Basura	No
Congestión de vehículos (taponamiento)	No	Ruido de vehículos y motores	Si
Desechos o residuos de fábrica, taller, hospital	No	Ruidos de fábrica o taller	No
Envasadora de gas	No	Ruidos y/o humos de planta eléctrica	No
Fábrica de productos químicos	No	Vertederos cerca de viviendas	No
Humo o gases de fábrica	No	Otro	No

P12. De los siguientes problemas sociales, ¿Cuáles afectan a la comunidad?			
Respuestas: a) Si b) No c) N/S d) N/C			
Alcoholismo	Si	Falta de energía eléctrica	No
Calles con poca o sin iluminación	No	Falta de escuela	No
Calles mal estado	No	Falta de instalaciones deportiva	No
Congestión y trafico desorganizado	No	Falta trabajo	Si
Delincuencia	Si	Problemas con migrantes indocumentados	No
Drogadicción	No	Prostitución	No
Embarazo infantil	No	Otro	No
Falta de agua	No		

P13. De las siguientes organizaciones e instituciones, ¿Cuáles existen en la comunidad?			
Respuestas: a) Si b) No c) N/S d) N/C			
Iglesias	Si	Asociaciones de protección al medio ambiente	No
Junta de Vecinos	Si	Centro de madres	No
Asociación de agricultores	No	Club Cultural y deportivos	No
Asociación de Comerciantes	No	Cooperativas	No
Asociación de estudiantes	No	Grupos de jóvenes	No
Asociación de Mujeres	No	ONGs o fundaciones de desarrollo	No
Asociación de productores	No	Sindicatos	No
Asociación Mutualistas	No	Otro	No

P14. ¿Existe en la comunidad algún área natural que es o deba ser protegida?	
Respuestas: a) Si b) No c) N/S d) N/C	
Fuente hídrica (río, lago, laguna, humedad…)	No
Bosques	No
Otro	NS/NC

P15. De los siguientes riesgos ¿Cuáles son los principales que existen en su comunidad?			
Ciclones	No	Inundaciones	No
Deslizamiento de tierra	No	Terremotos	No
Incendios	No	Otro	No

P16. De las siguientes entidades, ¿Cuáles existen en la comunidad?			
Cruz Roja	No	Sistema 9-1-1	Si
Cuerpo de Bomberos	Si	Otro	No
Defensa Civil	No		

II. Percepción sobre el proyecto

P17. ¿Tiene usted conocimiento del proyecto?			
Si	✔	NS/NC	
No			

P18. ¿Considera usted que el proyecto impactara al medio ambiente y su comunidad?			
Si	✔	NS/NC	
No			

P19. ¿Cómo entiende que será este impacto?			
Positivo	✔	NS/NC	
Negativo			

P20. Cuando el proyecto esté funcionando, cree que podría producir:			
Respuestas			
Contaminación de las aguas	No	Incendios	No
Contaminación del aire	No	Otro	NS/NC
Escapes de gases tóxicos	No		

P21. Usted cree que este proyecto puede:			
Generar empleos	Si	Contratar servicios en la comunidad	Si
Apoyar el desarrollo de la comunidad	Si	Contribuir a usar fuertes de energía menos contaminantes	No
Comprar en negocios locales	Si	Proteger al medio ambiente	Si

P22. Con la información que tiene sobre este tipo de proyecto o el tipo de proyecto, usted estaría:	
De acuerdo con su ejecución	✔
De acuerdo con condiciones	
En desacuerdo con su ejecución	
NS/NC	

P23. ¿Cuáles son las condiciones?	
Que no afecte el medio ambiente	
Que se contrate la gente de la comunidad	
Otro	

Observaciones:

Encuestador: Erick Alberto Jacobo Montes de Oca

Supervisor: Fran Cáceres

EMPACA Formulario general

(Resultados a ser usados en: Análisis de Interesados y en el Socioeconómico)

Nombre: Alfonso Castro

Teléfono: 8299294340

Fecha: 44449

Provincia: La Romana

Municipio: La Romana

Sección/Barrio: Villa hermosa

Paraje/sector:

I. Datos demográficos

P1. Edad:	27
P1.1. Rango de edad	
18 a 19	
20 a 29	✔
30 a 39	
40 a 49	
50 a 59	
60 o más	

P2. Sexo	
Masculino	✔
Femenino	

P3. Estado civil			
Casado(a)		Separado de matrimonio legal o religioso	
Unido(a)			
Viudo(a)		Separado(a) de unión libre	
Divorciado(a)		Soltero(a)	✔

P4. ¿Trabaja usted actualmente?			
Si	✔	No	

P5. Tipo de trabajo			
Empleado u obrero del gobierno central o municipal		Profesional que trabaja por cuenta propia	
Empleado u obrero de empresa pública		No profesional que trabaja por cuenta propia	
Empleado u obrero de empresas privadas	✔	Trabajador(a) doméstico(a)	
Empleador o patrón		Otro (especifique)	
Trabajados(a) para un familiar o no familiar sin paga o ganancia			

P6. Nivel educativo			
Preescolar o inicial		Universitario	
Primario o básico		Postgrado, Maestría o Doctorado	
Secundario o Medio	✔	NC	

P7. Nacionalidad			
Dominicano/a	✔	Extranjero/a (especifique):	

P8. ¿Aproximadamente cuánto es el gasto mensual de su hogar?			
Menos de 10,000.00.		30,001.00 a 35,000.00	
10,000.00 a 15,000.00	✔	35,001.00 a 40,000.00	
15,001.00 a 20,000.00		40,001.00 a 45,000.00	
20,001.00 a 25,000.00		Mas de 45,000.00.	
25,001.00 a 30,000.00		NC	

P9. ¿Cuántos años tiene viviendo en la comunidad?			
Menos de 1		Entre 11 y 15	
Entre 1 y 5	✔	Mas de 15	
Entre 6 y 10			

P10. ¿Más o menos cuál es su ingreso mensual?			
Menos de 10,000.00		30,001.00 a 35,000.00	
10,000.00 a 15,000.00		35,001.00 a 40,000.00	
15,001.00 a 20,000.00		40,001.00 a 45,000.00	
20,001.00 a 25,000.00	✔	Mas de 45,000.00.	
25,001.00 a 30,000.00		NC	

P11. De los siguientes riesgos y fuentes de contaminación, ¿Cuáles afectan a la comunidad?			
Respuestas: a) Si b) No c) N/S d) N/C			
Acumulación de basura	No	Música alta de bares, colmados o vecinos	No
Aguas estancadas	Si	Pocilga o granja	No
Bomba de gasolina	No	Polvo por calles o carreteras sin pavimentar	Si
Cañada con basura o agua contaminada	No	Quema de Basura	No
Congestión de vehículos (taponamiento)	No	Ruido de vehículos y motores	No
Desechos o residuos de fábrica, taller, hospital	No	Ruidos de fábrica o taller	No
Envasadora de gas	No	Ruidos y/o humos de planta eléctrica	No
Fábrica de productos químicos	No	Vertederos cerca de viviendas	No
Humo o gases de fábrica	No	Otro	No

P12. De los siguientes problemas sociales, ¿Cuáles afectan a la comunidad?			
Respuestas: a) Si b) No c) N/S d) N/C			
Alcoholismo	Si	Falta de energía eléctrica	No
Calles con poca o sin iluminación	No	Falta de escuela	No
Calles mal estado	Si	Falta de instalaciones deportiva	No
Congestión y trafico desorganizado	No	Falta trabajo	Si
Delincuencia	Si	Problemas con migrantes indocumentados	No
Drogadicción	Si	Prostitución	No
Embarazo infantil	No	Otro	No
Falta de agua	No		

P13. De las siguientes organizaciones e instituciones, ¿Cuáles existen en la comunidad?			
Respuestas: a) Si b) No c) N/S d) N/C			
Iglesias	Si	Asociaciones de protección al medio ambiente	No
Junta de Vecinos	Si	Centro de madres	No
Asociación de agricultores	No	Club Cultural y deportivos	No
Asociación de Comerciantes	No	Cooperativas	No
Asociación de estudiantes	No	Grupos de jóvenes	No
Asociación de Mujeres	No	ONGs o fundaciones de desarrollo	No
Asociación de productores	No	Sindicatos	No
Asociación Mutualistas	No	Otro	No

P14. ¿Existe en la comunidad algún área natural que es o deba ser protegida?	
Respuestas: a) Si b) No c) N/S d) N/C	
Fuente hídrica (río, lago, laguna, humedad…)	No
Bosques	No
Otro	NS/NC

P15. De los siguientes riesgos ¿Cuáles son los principales que existen en su comunidad?			
Ciclones	No	Inundaciones	No
Deslizamiento de tierra	No	Terremotos	No
Incendios	No	Otro	No

P16. De las siguientes entidades, ¿Cuáles existen en la comunidad?			
Cruz Roja	No	Sistema 9-1-1	Si
Cuerpo de Bomberos	Si	Otro	No
Defensa Civil	No		

II. Percepción sobre el proyecto

P17. ¿Tiene usted conocimiento del proyecto?			
Si	✔	NS/NC	
No			

P18. ¿Considera usted que el proyecto impactara al medio ambiente y su comunidad?			
Si	✔	NS/NC	
No			

P19. ¿Cómo entiende que será este impacto?			
Positivo	✔	NS/NC	
Negativo			

P20. Cuando el proyecto esté funcionando, cree que podría producir:			
Respuestas			
Contaminación de las aguas	No	Incendios	No
Contaminación del aire	No	Otro	NS/NC
Escapes de gases tóxicos	No		

P21. Usted cree que este proyecto puede:			
Generar empleos	Si	Contratar servicios en la comunidad	Si
Apoyar el desarrollo de la comunidad	Si	Contribuir a usar fuertes de energía menos contaminantes	No
Comprar en negocios locales	Si	Proteger al medio ambiente	Si

P22. Con la información que tiene sobre este tipo de proyecto o el tipo de proyecto, usted estaría:	
De acuerdo con su ejecución	✔
De acuerdo con condiciones	
En desacuerdo con su ejecución	
NS/NC	

P23. ¿Cuáles son las condiciones?	
Que no afecte el medio ambiente	
Que se contrate la gente de la comunidad	
Otro	

Observaciones:

Encuestador: Erick Alberto Jacobo Montes de Oca

Supervisor: Fran Cáceres

EMPACA Formulario general

(Resultados a ser usados en: Análisis de Interesados y en el Socioeconómico)

Nombre: Wilson Ureña

Teléfono: 8492738225

Fecha: 44449

Provincia: La Romana

Municipio: La Romana

Sección/Barrio: Villa hermosa

Paraje/sector:

I. Datos demográficos

P1. Edad:	27
P1.1. Rango de edad	
18 a 19	
20 a 29	✔
30 a 39	
40 a 49	
50 a 59	
60 o más	

P2. Sexo	
Masculino	✔
Femenino	

P3. Estado civil			
Casado(a)		Separado de matrimonio legal o religioso	
Unido(a)	✔		
Viudo(a)		Separado(a) de unión libre	
Divorciado(a)		Soltero(a)	

P4. ¿Trabaja usted actualmente?			
Si	✔	No	

P5. Tipo de trabajo			
Empleado u obrero del gobierno central o municipal		Profesional que trabaja por cuenta propia	
Empleado u obrero de empresa pública		No profesional que trabaja por cuenta propia	✔
Empleado u obrero de empresas privadas		Trabajador(a) doméstico(a)	
Empleador o patrón		Otro (especifique)	
Trabajados(a) para un familiar o no familiar sin paga o ganancia			

P6. Nivel educativo			
Preescolar o inicial		Universitario	
Primario o básico		Postgrado, Maestría o Doctorado	
Secundario o Medio	✔	NC	

P7. Nacionalidad			
Dominicano/a	✔	Extranjero/a (especifique):	

P8. ¿Aproximadamente cuánto es el gasto mensual de su hogar?			
Menos de 10,000.00.		30,001.00 a 35,000.00	
10,000.00 a 15,000.00	✔	35,001.00 a 40,000.00	
15,001.00 a 20,000.00		40,001.00 a 45,000.00	
20,001.00 a 25,000.00		Mas de 45,000.00.	
25,001.00 a 30,000.00		NC	

P9. ¿Cuántos años tiene viviendo en la comunidad?			
Menos de 1		Entre 11 y 15	
Entre 1 y 5	✔	Mas de 15	
Entre 6 y 10			

P10. ¿Más o menos cuál es su ingreso mensual?			
Menos de 10,000.00		30,001.00 a 35,000.00	
10,000.00 a 15,000.00		35,001.00 a 40,000.00	
15,001.00 a 20,000.00	✔	40,001.00 a 45,000.00	
20,001.00 a 25,000.00		Mas de 45,000.00.	
25,001.00 a 30,000.00		NC	

P11. De los siguientes riesgos y fuentes de contaminación, ¿Cuáles afectan a la comunidad?			
Respuestas: a) Si b) No c) N/S d) N/C			
Acumulación de basura	No	Música alta de bares, colmados o vecinos	No
Aguas estancadas	No	Pocilga o granja	No
Bomba de gasolina	No	Polvo por calles o carreteras sin pavimentar	Si
Cañada con basura o agua contaminada	No	Quema de Basura	No
Congestión de vehículos (taponamiento)	No	Ruido de vehículos y motores	No
Desechos o residuos de fábrica, taller, hospital	No	Ruidos de fábrica o taller	No
Envasadora de gas	No	Ruidos y/o humos de planta eléctrica	No
Fábrica de productos químicos	No	Vertederos cerca de viviendas	No
Humo o gases de fábrica	No	Otro	No

P12. De los siguientes problemas sociales, ¿Cuáles afectan a la comunidad?			
Respuestas: a) Si b) No c) N/S d) N/C			
Alcoholismo	Si	Falta de energía eléctrica	Si
Calles con poca o sin iluminación	No	Falta de escuela	No
Calles mal estado	Si	Falta de instalaciones deportiva	No
Congestión y trafico desorganizado	No	Falta trabajo	Si
Delincuencia	Si	Problemas con migrantes indocumentados	No
Drogadicción	Si	Prostitución	No
Embarazo infantil	No	Otro	No
Falta de agua	No		

P13. De las siguientes organizaciones e instituciones, ¿Cuáles existen en la comunidad?			
Respuestas: a) Si b) No c) N/S d) N/C			
Iglesias	Si	Asociaciones de protección al medio ambiente	No
Junta de Vecinos	Si	Centro de madres	No
Asociación de agricultores	No	Club Cultural y deportivos	No
Asociación de Comerciantes	No	Cooperativas	No
Asociación de estudiantes	No	Grupos de jóvenes	No
Asociación de Mujeres	No	ONGs o fundaciones de desarrollo	No
Asociación de productores	No	Sindicatos	No
Asociación Mutualistas	No	Otro	No

P14. ¿Existe en la comunidad algún área natural que es o deba ser protegida?	
Respuestas: a) Si b) No c) N/S d) N/C	
Fuente hídrica (río, lago, laguna, humedad…)	No
Bosques	No
Otro	NS/NC

P15. De los siguientes riesgos ¿Cuáles son los principales que existen en su comunidad?			
Ciclones	No	Inundaciones	No
Deslizamiento de tierra	No	Terremotos	No
Incendios	No	Otro	No

P16. De las siguientes entidades, ¿Cuáles existen en la comunidad?			
Cruz Roja	No	Sistema 9-1-1	Si
Cuerpo de Bomberos	Si	Otro	No
Defensa Civil	No		

II. Percepción sobre el proyecto

P17. ¿Tiene usted conocimiento del proyecto?			
Si	✔	NS/NC	
No			

P18. ¿Considera usted que el proyecto impactara al medio ambiente y su comunidad?			
Si	✔	NS/NC	
No			

P19. ¿Cómo entiende que será este impacto?			
Positivo	✔	NS/NC	
Negativo			

P20. Cuando el proyecto esté funcionando, cree que podría producir:			
Respuestas			
Contaminación de las aguas	No	Incendios	No
Contaminación del aire	No	Otro	NS/NC
Escapes de gases tóxicos	No		

P21. Usted cree que este proyecto puede:			
Generar empleos	Si	Contratar servicios en la comunidad	Si
Apoyar el desarrollo de la comunidad	Si	Contribuir a usar fuertes de energía menos contaminantes	No
Comprar en negocios locales	Si	Proteger al medio ambiente	Si

P22. Con la información que tiene sobre este tipo de proyecto o el tipo de proyecto, usted estaría:	
De acuerdo con su ejecución	✔
De acuerdo con condiciones	
En desacuerdo con su ejecución	
NS/NC	

P23. ¿Cuáles son las condiciones?	
Que no afecte el medio ambiente	
Que se contrate la gente de la comunidad	
Otro	

Observaciones:

Encuestador: Erick Alberto Jacobo Montes de Oca

Supervisor: Fran Cáceres

EMPACA Formulario general

(Resultados a ser usados en: Análisis de Interesados y en el Socioeconómico)

Nombre: Henry Núñez

Teléfono: 8295292031

Fecha: 44449

Provincia: La Romana

Municipio: La Romana

Sección/Barrio: Villa hermosa

Paraje/sector:

I. Datos demográficos

P1. Edad:	27
P1.1. Rango de edad	
18 a 19	
20 a 29	✔
30 a 39	
40 a 49	
50 a 59	
60 o más	

P2. Sexo	
Masculino	✔
Femenino	

P3. Estado civil			
Casado(a)		Separado de matrimonio legal o religioso	
Unido(a)			
Viudo(a)		Separado(a) de unión libre	
Divorciado(a)		Soltero(a)	✔

P4. ¿Trabaja usted actualmente?			
Si	✔	No	

P5. Tipo de trabajo			
Empleado u obrero del gobierno central o municipal		Profesional que trabaja por cuenta propia	
Empleado u obrero de empresa pública		No profesional que trabaja por cuenta propia	
Empleado u obrero de empresas privadas	✔	Trabajador(a) doméstico(a)	
Empleador o patrón		Otro (especifique)	
Trabajados(a) para un familiar o no familiar sin paga o ganancia			

P6. Nivel educativo			
Preescolar o inicial		Universitario	
Primario o básico		Postgrado, Maestría o Doctorado	
Secundario o Medio	✔	NC	

P7. Nacionalidad			
Dominicano/a	✔	Extranjero/a (especifique):	

P8. ¿Aproximadamente cuánto es el gasto mensual de su hogar?			
Menos de 10,000.00.	✔	30,001.00 a 35,000.00	
10,000.00 a 15,000.00		35,001.00 a 40,000.00	
15,001.00 a 20,000.00		40,001.00 a 45,000.00	
20,001.00 a 25,000.00		Mas de 45,000.00.	
25,001.00 a 30,000.00		NC	

P9. ¿Cuántos años tiene viviendo en la comunidad?			
Menos de 1		Entre 11 y 15	
Entre 1 y 5	✔	Mas de 15	
Entre 6 y 10			

P10. ¿Más o menos cuál es su ingreso mensual?			
Menos de 10,000.00		30,001.00 a 35,000.00	
10,000.00 a 15,000.00		35,001.00 a 40,000.00	
15,001.00 a 20,000.00		40,001.00 a 45,000.00	
20,001.00 a 25,000.00	✔	Mas de 45,000.00.	
25,001.00 a 30,000.00		NC	

P11. De los siguientes riesgos y fuentes de contaminación, ¿Cuáles afectan a la comunidad?			
Respuestas: a) Si b) No c) N/S d) N/C			
Acumulación de basura	Si	Música alta de bares, colmados o vecinos	No
Aguas estancadas	No	Pocilga o granja	No
Bomba de gasolina	No	Polvo por calles o carreteras sin pavimentar	Si
Cañada con basura o agua contaminada	No	Quema de Basura	No
Congestión de vehículos (taponamiento)	No	Ruido de vehículos y motores	Si
Desechos o residuos de fábrica, taller, hospital	No	Ruidos de fábrica o taller	No
Envasadora de gas	No	Ruidos y/o humos de planta eléctrica	No
Fábrica de productos químicos	No	Vertederos cerca de viviendas	No
Humo o gases de fábrica	No	Otro	No

P12. De los siguientes problemas sociales, ¿Cuáles afectan a la comunidad?			
Respuestas: a) Si b) No c) N/S d) N/C			
Alcoholismo	Si	Falta de energía eléctrica	No
Calles con poca o sin iluminación	No	Falta de escuela	No
Calles mal estado	Si	Falta de instalaciones deportiva	No
Congestión y trafico desorganizado	No	Falta trabajo	Si
Delincuencia	Si	Problemas con migrantes indocumentados	No
Drogadicción	Si	Prostitución	No
Embarazo infantil	No	Otro	No
Falta de agua	No		

P13. De las siguientes organizaciones e instituciones, ¿Cuáles existen en la comunidad?			
Respuestas: a) Si b) No c) N/S d) N/C			
Iglesias	Si	Asociaciones de protección al medio ambiente	No
Junta de Vecinos	Si	Centro de madres	No
Asociación de agricultores	No	Club Cultural y deportivos	No
Asociación de Comerciantes	No	Cooperativas	No
Asociación de estudiantes	No	Grupos de jóvenes	No
Asociación de Mujeres	No	ONGs o fundaciones de desarrollo	No
Asociación de productores	No	Sindicatos	No
Asociación Mutualistas	No	Otro	No

P14. ¿Existe en la comunidad algún área natural que es o deba ser protegida?	
Respuestas: a) Si b) No c) N/S d) N/C	
Fuente hídrica (río, lago, laguna, humedad…)	No
Bosques	No
Otro	NS/NC

P15. De los siguientes riesgos ¿Cuáles son los principales que existen en su comunidad?			
Ciclones	No	Inundaciones	No
Deslizamiento de tierra	No	Terremotos	No
Incendios	No	Otro	No

P16. De las siguientes entidades, ¿Cuáles existen en la comunidad?			
Cruz Roja	No	Sistema 9-1-1	Si
Cuerpo de Bomberos	Si	Otro	No
Defensa Civil	No		

II. Percepción sobre el proyecto

P17. ¿Tiene usted conocimiento del proyecto?			
Si	✔	NS/NC	
No			

P18. ¿Considera usted que el proyecto impactara al medio ambiente y su comunidad?			
Si	✔	NS/NC	
No			

P19. ¿Cómo entiende que será este impacto?			
Positivo	✔	NS/NC	
Negativo			

P20. Cuando el proyecto esté funcionando, cree que podría producir:			
Respuestas			
Contaminación de las aguas	No	Incendios	No
Contaminación del aire	No	Otro	NS/NC
Escapes de gases tóxicos	No		

P21. Usted cree que este proyecto puede:			
Generar empleos	Si	Contratar servicios en la comunidad	Si
Apoyar el desarrollo de la comunidad	Si	Contribuir a usar fuertes de energía menos contaminantes	No
Comprar en negocios locales	Si	Proteger al medio ambiente	Si

P22. Con la información que tiene sobre este tipo de proyecto o el tipo de proyecto, usted estaría:	
De acuerdo con su ejecución	✔
De acuerdo con condiciones	
En desacuerdo con su ejecución	
NS/NC	

P23. ¿Cuáles son las condiciones?	
Que no afecte el medio ambiente	
Que se contrate la gente de la comunidad	
Otro	

Observaciones:

Encuestador: Erick Alberto Jacobo Montes de Oca

Supervisor: Fran Cáceres

EMPACA Formulario general

(Resultados a ser usados en: Análisis de Interesados y en el Socioeconómico)

Nombre: Juan Linares

Teléfono: 8492686099

Fecha: 44449

Provincia: La Romana

Municipio: La Romana

Sección/Barrio: Villa hermosa

Paraje/sector:

I. Datos demográficos

P1. Edad:	33
P1.1. Rango de edad	
18 a 19	
20 a 29	
30 a 39	✔
40 a 49	
50 a 59	
60 o más	

P2. Sexo	
Masculino	✔
Femenino	

P3. Estado civil			
Casado(a)		Separado de matrimonio legal o religioso	
Unido(a)	✔		
Viudo(a)		Separado(a) de unión libre	
Divorciado(a)		Soltero(a)	

P4. ¿Trabaja usted actualmente?			
Si	✔	No	

P5. Tipo de trabajo			
Empleado u obrero del gobierno central o municipal		Profesional que trabaja por cuenta propia	
Empleado u obrero de empresa pública		No profesional que trabaja por cuenta propia	
Empleado u obrero de empresas privadas	✔	Trabajador(a) doméstico(a)	
Empleador o patrón		Otro (especifique)	
Trabajados(a) para un familiar o no familiar sin paga o ganancia			

P6. Nivel educativo			
Preescolar o inicial		Universitario	
Primario o básico		Postgrado, Maestría o Doctorado	
Secundario o Medio	✔	NC	

P7. Nacionalidad			
Dominicano/a	✔	Extranjero/a (especifique):	

P8. ¿Aproximadamente cuánto es el gasto mensual de su hogar?			
Menos de 10,000.00.		30,001.00 a 35,000.00	
10,000.00 a 15,000.00	✔	35,001.00 a 40,000.00	
15,001.00 a 20,000.00		40,001.00 a 45,000.00	
20,001.00 a 25,000.00		Mas de 45,000.00.	
25,001.00 a 30,000.00		NC	

P9. ¿Cuántos años tiene viviendo en la comunidad?			
Menos de 1		Entre 11 y 15	
Entre 1 y 5	✔	Mas de 15	
Entre 6 y 10			

P10. ¿Más o menos cuál es su ingreso mensual?			
Menos de 10,000.00		30,001.00 a 35,000.00	
10,000.00 a 15,000.00		35,001.00 a 40,000.00	
15,001.00 a 20,000.00		40,001.00 a 45,000.00	
20,001.00 a 25,000.00	✔	Mas de 45,000.00.	
25,001.00 a 30,000.00		NC	

P11. De los siguientes riesgos y fuentes de contaminación, ¿Cuáles afectan a la comunidad?			
Respuestas: a) Si b) No c) N/S d) N/C			
Acumulación de basura	No	Música alta de bares, colmados o vecinos	No
Aguas estancadas	No	Pocilga o granja	No
Bomba de gasolina	No	Polvo por calles o carreteras sin pavimentar	Si
Cañada con basura o agua contaminada	No	Quema de Basura	No
Congestión de vehículos (taponamiento)	No	Ruido de vehículos y motores	Si
Desechos o residuos de fábrica, taller, hospital	No	Ruidos de fábrica o taller	No
Envasadora de gas	No	Ruidos y/o humos de planta eléctrica	No
Fábrica de productos químicos	No	Vertederos cerca de viviendas	No
Humo o gases de fábrica	No	Otro	No

P12. De los siguientes problemas sociales, ¿Cuáles afectan a la comunidad?			
Respuestas: a) Si b) No c) N/S d) N/C			
Alcoholismo	No	Falta de energía eléctrica	No
Calles con poca o sin iluminación	No	Falta de escuela	No
Calles mal estado	No	Falta de instalaciones deportiva	No
Congestión y trafico desorganizado	No	Falta trabajo	Si
Delincuencia	Si	Problemas con migrantes indocumentados	No
Drogadicción	Si	Prostitución	No
Embarazo infantil	No	Otro	No
Falta de agua	No		

P13. De las siguientes organizaciones e instituciones, ¿Cuáles existen en la comunidad?			
Respuestas: a) Si b) No c) N/S d) N/C			
Iglesias	Si	Asociaciones de protección al medio ambiente	No
Junta de Vecinos	Si	Centro de madres	No
Asociación de agricultores	No	Club Cultural y deportivos	No
Asociación de Comerciantes	No	Cooperativas	No
Asociación de estudiantes	No	Grupos de jóvenes	No
Asociación de Mujeres	No	ONGs o fundaciones de desarrollo	No
Asociación de productores	No	Sindicatos	No
Asociación Mutualistas	No	Otro	No

P14. ¿Existe en la comunidad algún área natural que es o deba ser protegida?	
Respuestas: a) Si b) No c) N/S d) N/C	
Fuente hídrica (río, lago, laguna, humedad…)	No
Bosques	No
Otro	NS/NC

P15. De los siguientes riesgos ¿Cuáles son los principales que existen en su comunidad?			
Ciclones	No	Inundaciones	No
Deslizamiento de tierra	No	Terremotos	No
Incendios	No	Otro	No

P16. De las siguientes entidades, ¿Cuáles existen en la comunidad?			
Cruz Roja	No	Sistema 9-1-1	Si
Cuerpo de Bomberos	Si	Otro	No
Defensa Civil	No		

II. Percepción sobre el proyecto

P17. ¿Tiene usted conocimiento del proyecto?			
Si	✔	NS/NC	
No			

P18. ¿Considera usted que el proyecto impactara al medio ambiente y su comunidad?			
Si	✔	NS/NC	
No			

P19. ¿Cómo entiende que será este impacto?			
Positivo	✔	NS/NC	
Negativo			

P20. Cuando el proyecto esté funcionando, cree que podría producir:			
Respuestas			
Contaminación de las aguas	No	Incendios	No
Contaminación del aire	No	Otro	NS/NC
Escapes de gases tóxicos	No		

P21. Usted cree que este proyecto puede:			
Generar empleos	Si	Contratar servicios en la comunidad	Si
Apoyar el desarrollo de la comunidad	Si	Contribuir a usar fuertes de energía menos contaminantes	No
Comprar en negocios locales	Si	Proteger al medio ambiente	Si

P22. Con la información que tiene sobre este tipo de proyecto o el tipo de proyecto, usted estaría:	
De acuerdo con su ejecución	✔
De acuerdo con condiciones	
En desacuerdo con su ejecución	
NS/NC	

P23. ¿Cuáles son las condiciones?	
Que no afecte el medio ambiente	
Que se contrate la gente de la comunidad	
Otro	

Observaciones:

Encuestador: Erick Alberto Jacobo Montes de Oca

Supervisor: Fran Cáceres

EMPACA Formulario general

(Resultados a ser usados en: Análisis de Interesados y en el Socioeconómico)

Nombre: Nicol Batista

Teléfono: 8293327857

Fecha: 44449

Provincia: La Romana

Municipio: La Romana

Sección/Barrio: Villa hermosa

Paraje/sector:

I. Datos demográficos

P1. Edad:	24
P1.1. Rango de edad	
18 a 19	
20 a 29	✔
30 a 39	
40 a 49	
50 a 59	
60 o más	

P2. Sexo	
Masculino	
Femenino	✔

P3. Estado civil			
Casado(a)		Separado de matrimonio legal o religioso	
Unido(a)	✔		
Viudo(a)		Separado(a) de unión libre	
Divorciado(a)		Soltero(a)	

P4. ¿Trabaja usted actualmente?			
Si	✔	No	

P5. Tipo de trabajo			
Empleado u obrero del gobierno central o municipal		Profesional que trabaja por cuenta propia	
Empleado u obrero de empresa pública		No profesional que trabaja por cuenta propia	
Empleado u obrero de empresas privadas	✔	Trabajador(a) doméstico(a)	
Empleador o patrón		Otro (especifique)	
Trabajados(a) para un familiar o no familiar sin paga o ganancia			

P6. Nivel educativo			
Preescolar o inicial		Universitario	
Primario o básico		Postgrado, Maestría o Doctorado	
Secundario o Medio	✔	NC	

P7. Nacionalidad			
Dominicano/a	✔	Extranjero/a (especifique):	

P8. ¿Aproximadamente cuánto es el gasto mensual de su hogar?			
Menos de 10,000.00.		30,001.00 a 35,000.00	
10,000.00 a 15,000.00	✔	35,001.00 a 40,000.00	
15,001.00 a 20,000.00		40,001.00 a 45,000.00	
20,001.00 a 25,000.00		Mas de 45,000.00.	
25,001.00 a 30,000.00		NC	

P9. ¿Cuántos años tiene viviendo en la comunidad?			
Menos de 1		Entre 11 y 15	
Entre 1 y 5	✔	Mas de 15	
Entre 6 y 10			

P10. ¿Más o menos cuál es su ingreso mensual?			
Menos de 10,000.00		30,001.00 a 35,000.00	
10,000.00 a 15,000.00		35,001.00 a 40,000.00	
15,001.00 a 20,000.00		40,001.00 a 45,000.00	
20,001.00 a 25,000.00	✔	Mas de 45,000.00.	
25,001.00 a 30,000.00		NC	

P11. De los siguientes riesgos y fuentes de contaminación, ¿Cuáles afectan a la comunidad?			
Respuestas: a) Si b) No c) N/S d) N/C			
Acumulación de basura	Si	Música alta de bares, colmados o vecinos	No
Aguas estancadas	Si	Pocilga o granja	No
Bomba de gasolina	No	Polvo por calles o carreteras sin pavimentar	Si
Cañada con basura o agua contaminada	No	Quema de Basura	No
Congestión de vehículos (taponamiento)	No	Ruido de vehículos y motores	No
Desechos o residuos de fábrica, taller, hospital	No	Ruidos de fábrica o taller	No
Envasadora de gas	No	Ruidos y/o humos de planta eléctrica	No
Fábrica de productos químicos	No	Vertederos cerca de viviendas	No
Humo o gases de fábrica	No	Otro	No

P12. De los siguientes problemas sociales, ¿Cuáles afectan a la comunidad?			
Respuestas: a) Si b) No c) N/S d) N/C			
Alcoholismo	Si	Falta de energía eléctrica	Si
Calles con poca o sin iluminación	No	Falta de escuela	No
Calles mal estado	Si	Falta de instalaciones deportiva	No
Congestión y trafico desorganizado	No	Falta trabajo	Si
Delincuencia	Si	Problemas con migrantes indocumentados	No
Drogadicción	Si	Prostitución	No
Embarazo infantil	No	Otro	No
Falta de agua	No		

P13. De las siguientes organizaciones e instituciones, ¿Cuáles existen en la comunidad?			
Respuestas: a) Si b) No c) N/S d) N/C			
Iglesias	Si	Asociaciones de protección al medio ambiente	No
Junta de Vecinos	Si	Centro de madres	No
Asociación de agricultores	No	Club Cultural y deportivos	No
Asociación de Comerciantes	No	Cooperativas	No
Asociación de estudiantes	No	Grupos de jóvenes	No
Asociación de Mujeres	No	ONGs o fundaciones de desarrollo	No
Asociación de productores	No	Sindicatos	No
Asociación Mutualistas	No	Otro	No

P14. ¿Existe en la comunidad algún área natural que es o deba ser protegida?	
Respuestas: a) Si b) No c) N/S d) N/C	
Fuente hídrica (río, lago, laguna, humedad…)	No
Bosques	No
Otro	NS/NC

P15. De los siguientes riesgos ¿Cuáles son los principales que existen en su comunidad?			
Ciclones	No	Inundaciones	No
Deslizamiento de tierra	No	Terremotos	No
Incendios	No	Otro	No

P16. De las siguientes entidades, ¿Cuáles existen en la comunidad?			
Cruz Roja	No	Sistema 9-1-1	Si
Cuerpo de Bomberos	Si	Otro	No
Defensa Civil	No		

II. Percepción sobre el proyecto

P17. ¿Tiene usted conocimiento del proyecto?			
Si	✔	NS/NC	
No			

P18. ¿Considera usted que el proyecto impactara al medio ambiente y su comunidad?			
Si	✔	NS/NC	
No			

P19. ¿Cómo entiende que será este impacto?			
Positivo	✔	NS/NC	
Negativo			

P20. Cuando el proyecto esté funcionando, cree que podría producir:			
Respuestas			
Contaminación de las aguas	No	Incendios	No
Contaminación del aire	No	Otro	NS/NC
Escapes de gases tóxicos	No		

P21. Usted cree que este proyecto puede:			
Generar empleos	Si	Contratar servicios en la comunidad	Si
Apoyar el desarrollo de la comunidad	Si	Contribuir a usar fuertes de energía menos contaminantes	No
Comprar en negocios locales	Si	Proteger al medio ambiente	Si

P22. Con la información que tiene sobre este tipo de proyecto o el tipo de proyecto, usted estaría:	
De acuerdo con su ejecución	✔
De acuerdo con condiciones	
En desacuerdo con su ejecución	
NS/NC	

P23. ¿Cuáles son las condiciones?	
Que no afecte el medio ambiente	
Que se contrate la gente de la comunidad	
Otro	

Observaciones:

Encuestador: Erick Alberto Jacobo Montes de Oca

Supervisor: Fran Cáceres

EMPACA Formulario general

(Resultados a ser usados en: Análisis de Interesados y en el Socioeconómico)

Nombre: Emmanuel Mercedez

Teléfono: 8293053729

Fecha: 44449

Provincia: La Romana

Municipio: La Romana

Sección/Barrio: Villa hermosa

Paraje/sector:

I. Datos demográficos

P1. Edad:	23
P1.1. Rango de edad	
18 a 19	
20 a 29	✔
30 a 39	
40 a 49	
50 a 59	
60 o más	

P2. Sexo	
Masculino	✔
Femenino	

P3. Estado civil			
Casado(a)		Separado de matrimonio legal o religioso	
Unido(a)	✔		
Viudo(a)		Separado(a) de unión libre	
Divorciado(a)		Soltero(a)	

P4. ¿Trabaja usted actualmente?			
Si	✔	No	

P5. Tipo de trabajo			
Empleado u obrero del gobierno central o municipal	✔	Profesional que trabaja por cuenta propia	
Empleado u obrero de empresa pública		No profesional que trabaja por cuenta propia	
Empleado u obrero de empresas privadas		Trabajador(a) doméstico(a)	
Empleador o patrón		Otro (especifique)	
Trabajados(a) para un familiar o no familiar sin paga o ganancia			

P6. Nivel educativo			
Preescolar o inicial		Universitario	
Primario o básico		Postgrado, Maestría o Doctorado	
Secundario o Medio	✔	NC	

P7. Nacionalidad			
Dominicano/a	✔	Extranjero/a (especifique):	

P8. ¿Aproximadamente cuánto es el gasto mensual de su hogar?			
Menos de 10,000.00.		30,001.00 a 35,000.00	
10,000.00 a 15,000.00	✔	35,001.00 a 40,000.00	
15,001.00 a 20,000.00		40,001.00 a 45,000.00	
20,001.00 a 25,000.00		Mas de 45,000.00.	
25,001.00 a 30,000.00		NC	

P9. ¿Cuántos años tiene viviendo en la comunidad?			
Menos de 1		Entre 11 y 15	
Entre 1 y 5	✔	Mas de 15	
Entre 6 y 10			

P10. ¿Más o menos cuál es su ingreso mensual?			
Menos de 10,000.00		30,001.00 a 35,000.00	
10,000.00 a 15,000.00		35,001.00 a 40,000.00	
15,001.00 a 20,000.00		40,001.00 a 45,000.00	
20,001.00 a 25,000.00	✔	Mas de 45,000.00.	
25,001.00 a 30,000.00		NC	

P11. De los siguientes riesgos y fuentes de contaminación, ¿Cuáles afectan a la comunidad?			
Respuestas: a) Si b) No c) N/S d) N/C			
Acumulación de basura	No	Música alta de bares, colmados o vecinos	No
Aguas estancadas	No	Pocilga o granja	No
Bomba de gasolina	No	Polvo por calles o carreteras sin pavimentar	Si
Cañada con basura o agua contaminada	No	Quema de Basura	No
Congestión de vehículos (taponamiento)	No	Ruido de vehículos y motores	Si
Desechos o residuos de fábrica, taller, hospital	No	Ruidos de fábrica o taller	No
Envasadora de gas	No	Ruidos y/o humos de planta eléctrica	No
Fábrica de productos químicos	No	Vertederos cerca de viviendas	No
Humo o gases de fábrica	No	Otro	No

P12. De los siguientes problemas sociales, ¿Cuáles afectan a la comunidad?			
Respuestas: a) Si b) No c) N/S d) N/C			
Alcoholismo	Si	Falta de energía eléctrica	No
Calles con poca o sin iluminación	No	Falta de escuela	No
Calles mal estado	Si	Falta de instalaciones deportiva	No
Congestión y trafico desorganizado	No	Falta trabajo	Si
Delincuencia	Si	Problemas con migrantes indocumentados	No
Drogadicción	No	Prostitución	No
Embarazo infantil	No	Otro	No
Falta de agua	No		

P13. De las siguientes organizaciones e instituciones, ¿Cuáles existen en la comunidad?			
Respuestas: a) Si b) No c) N/S d) N/C			
Iglesias	Si	Asociaciones de protección al medio ambiente	No
Junta de Vecinos	Si	Centro de madres	No
Asociación de agricultores	No	Club Cultural y deportivos	No
Asociación de Comerciantes	No	Cooperativas	No
Asociación de estudiantes	No	Grupos de jóvenes	No
Asociación de Mujeres	No	ONGs o fundaciones de desarrollo	No
Asociación de productores	No	Sindicatos	No
Asociación Mutualistas	No	Otro	No

P14. ¿Existe en la comunidad algún área natural que es o deba ser protegida?	
Respuestas: a) Si b) No c) N/S d) N/C	
Fuente hídrica (río, lago, laguna, humedad…)	No
Bosques	No
Otro	NS/NC

P15. De los siguientes riesgos ¿Cuáles son los principales que existen en su comunidad?			
Ciclones	No	Inundaciones	No
Deslizamiento de tierra	No	Terremotos	No
Incendios	No	Otro	No

P16. De las siguientes entidades, ¿Cuáles existen en la comunidad?			
Cruz Roja	No	Sistema 9-1-1	Si
Cuerpo de Bomberos	Si	Otro	No
Defensa Civil	No		

II. Percepción sobre el proyecto

P17. ¿Tiene usted conocimiento del proyecto?			
Si	✔	NS/NC	
No			

P18. ¿Considera usted que el proyecto impactara al medio ambiente y su comunidad?			
Si	✔	NS/NC	
No			

P19. ¿Cómo entiende que será este impacto?			
Positivo	✔	NS/NC	
Negativo			

P20. Cuando el proyecto esté funcionando, cree que podría producir:			
Respuestas			
Contaminación de las aguas	No	Incendios	No
Contaminación del aire	No	Otro	NS/NC
Escapes de gases tóxicos	No		

P21. Usted cree que este proyecto puede:			
Generar empleos	Si	Contratar servicios en la comunidad	Si
Apoyar el desarrollo de la comunidad	Si	Contribuir a usar fuertes de energía menos contaminantes	No
Comprar en negocios locales	Si	Proteger al medio ambiente	Si

P22. Con la información que tiene sobre este tipo de proyecto o el tipo de proyecto, usted estaría:	
De acuerdo con su ejecución	✔
De acuerdo con condiciones	
En desacuerdo con su ejecución	
NS/NC	

P23. ¿Cuáles son las condiciones?	
Que no afecte el medio ambiente	
Que se contrate la gente de la comunidad	
Otro	

Observaciones:

Encuestador: Erick Alberto Jacobo Montes de Oca

Supervisor: Fran Cáceres

EMPACA Formulario general

(Resultados a ser usados en: Análisis de Interesados y en el Socioeconómico)

Nombre: Jenifer Hernández

Teléfono: 8298023457

Fecha: 44449

Provincia: La Romana

Municipio: La Romana

Sección/Barrio: Villa hermosa

Paraje/sector:

I. Datos demográficos

P1. Edad:	26
P1.1. Rango de edad	
18 a 19	
20 a 29	✔
30 a 39	
40 a 49	
50 a 59	
60 o más	

P2. Sexo	
Masculino	
Femenino	✔

P3. Estado civil			
Casado(a)		Separado de matrimonio legal o religioso	
Unido(a)			
Viudo(a)		Separado(a) de unión libre	
Divorciado(a)		Soltero(a)	✔

P4. ¿Trabaja usted actualmente?			
Si	✔	No	

P5. Tipo de trabajo			
Empleado u obrero del gobierno central o municipal		Profesional que trabaja por cuenta propia	
Empleado u obrero de empresa pública		No profesional que trabaja por cuenta propia	
Empleado u obrero de empresas privadas	✔	Trabajador(a) doméstico(a)	
Empleador o patrón		Otro (especifique)	
Trabajados(a) para un familiar o no familiar sin paga o ganancia			

P6. Nivel educativo			
Preescolar o inicial		Universitario	
Primario o básico		Postgrado, Maestría o Doctorado	
Secundario o Medio	✔	NC	

P7. Nacionalidad			
Dominicano/a	✔	Extranjero/a (especifique):	

P8. ¿Aproximadamente cuánto es el gasto mensual de su hogar?			
Menos de 10,000.00.	✔	30,001.00 a 35,000.00	
10,000.00 a 15,000.00		35,001.00 a 40,000.00	
15,001.00 a 20,000.00		40,001.00 a 45,000.00	
20,001.00 a 25,000.00		Mas de 45,000.00.	
25,001.00 a 30,000.00		NC	

P9. ¿Cuántos años tiene viviendo en la comunidad?			
Menos de 1		Entre 11 y 15	
Entre 1 y 5	✔	Mas de 15	
Entre 6 y 10			

P10. ¿Más o menos cuál es su ingreso mensual?			
Menos de 10,000.00		30,001.00 a 35,000.00	
10,000.00 a 15,000.00		35,001.00 a 40,000.00	
15,001.00 a 20,000.00	✔	40,001.00 a 45,000.00	
20,001.00 a 25,000.00		Mas de 45,000.00.	
25,001.00 a 30,000.00		NC	

P11. De los siguientes riesgos y fuentes de contaminación, ¿Cuáles afectan a la comunidad?			
Respuestas: a) Si b) No c) N/S d) N/C			
Acumulación de basura	Si	Música alta de bares, colmados o vecinos	No
Aguas estancadas	Si	Pocilga o granja	No
Bomba de gasolina	No	Polvo por calles o carreteras sin pavimentar	No
Cañada con basura o agua contaminada	No	Quema de Basura	No
Congestión de vehículos (taponamiento)	No	Ruido de vehículos y motores	Si
Desechos o residuos de fábrica, taller, hospital	No	Ruidos de fábrica o taller	No
Envasadora de gas	No	Ruidos y/o humos de planta eléctrica	No
Fábrica de productos químicos	No	Vertederos cerca de viviendas	No
Humo o gases de fábrica	No	Otro	No

P12. De los siguientes problemas sociales, ¿Cuáles afectan a la comunidad?			
Respuestas: a) Si b) No c) N/S d) N/C			
Alcoholismo	Si	Falta de energía eléctrica	No
Calles con poca o sin iluminación	No	Falta de escuela	No
Calles mal estado	Si	Falta de instalaciones deportiva	No
Congestión y trafico desorganizado	No	Falta trabajo	Si
Delincuencia	Si	Problemas con migrantes indocumentados	No
Drogadicción	Si	Prostitución	No
Embarazo infantil	No	Otro	No
Falta de agua	No		

P13. De las siguientes organizaciones e instituciones, ¿Cuáles existen en la comunidad?			
Respuestas: a) Si b) No c) N/S d) N/C			
Iglesias	Si	Asociaciones de protección al medio ambiente	No
Junta de Vecinos	Si	Centro de madres	No
Asociación de agricultores	No	Club Cultural y deportivos	No
Asociación de Comerciantes	No	Cooperativas	No
Asociación de estudiantes	No	Grupos de jóvenes	No
Asociación de Mujeres	No	ONGs o fundaciones de desarrollo	No
Asociación de productores	No	Sindicatos	No
Asociación Mutualistas	No	Otro	No

P14. ¿Existe en la comunidad algún área natural que es o deba ser protegida?	
Respuestas: a) Si b) No c) N/S d) N/C	
Fuente hídrica (río, lago, laguna, humedad…)	No
Bosques	No
Otro	NS/NC

P15. De los siguientes riesgos ¿Cuáles son los principales que existen en su comunidad?			
Ciclones	No	Inundaciones	No
Deslizamiento de tierra	No	Terremotos	No
Incendios	No	Otro	No

P16. De las siguientes entidades, ¿Cuáles existen en la comunidad?			
Cruz Roja	No	Sistema 9-1-1	Si
Cuerpo de Bomberos	Si	Otro	No
Defensa Civil	No		

II. Percepción sobre el proyecto

P17. ¿Tiene usted conocimiento del proyecto?			
Si	✔	NS/NC	
No			

P18. ¿Considera usted que el proyecto impactara al medio ambiente y su comunidad?			
Si	✔	NS/NC	
No			

P19. ¿Cómo entiende que será este impacto?			
Positivo	✔	NS/NC	
Negativo			

P20. Cuando el proyecto esté funcionando, cree que podría producir:			
Respuestas			
Contaminación de las aguas	No	Incendios	No
Contaminación del aire	No	Otro	NS/NC
Escapes de gases tóxicos	No		

P21. Usted cree que este proyecto puede:			
Generar empleos	Si	Contratar servicios en la comunidad	Si
Apoyar el desarrollo de la comunidad	Si	Contribuir a usar fuertes de energía menos contaminantes	No
Comprar en negocios locales	Si	Proteger al medio ambiente	Si

P22. Con la información que tiene sobre este tipo de proyecto o el tipo de proyecto, usted estaría:	
De acuerdo con su ejecución	✔
De acuerdo con condiciones	
En desacuerdo con su ejecución	
NS/NC	

P23. ¿Cuáles son las condiciones?	
Que no afecte el medio ambiente	
Que se contrate la gente de la comunidad	
Otro	

Observaciones:

Encuestador: Erick Alberto Jacobo Montes de Oca

Supervisor: Fran Cáceres

EMPACA Formulario general

(Resultados a ser usados en: Análisis de Interesados y en el Socioeconómico)

Nombre: Oliver Sánchez

Teléfono: 8295136888

Fecha: 44449

Provincia: La Romana

Municipio: La Romana

Sección/Barrio: Villa hermosa

Paraje/sector:

I. Datos demográficos

P1. Edad:	22
P1.1. Rango de edad	
18 a 19	
20 a 29	✔
30 a 39	
40 a 49	
50 a 59	
60 o más	

P2. Sexo	
Masculino	✔
Femenino	

P3. Estado civil			
Casado(a)		Separado de matrimonio legal o religioso	
Unido(a)			
Viudo(a)		Separado(a) de unión libre	
Divorciado(a)		Soltero(a)	✔

P4. ¿Trabaja usted actualmente?			
Si		No	✔

P5. Tipo de trabajo			
Empleado u obrero del gobierno central o municipal		Profesional que trabaja por cuenta propia	
Empleado u obrero de empresa pública		No profesional que trabaja por cuenta propia	
Empleado u obrero de empresas privadas		Trabajador(a) doméstico(a)	
Empleador o patrón		Otro (especifique)	
Trabajados(a) para un familiar o no familiar sin paga o ganancia			

P6. Nivel educativo			
Preescolar o inicial		Universitario	
Primario o básico		Postgrado, Maestría o Doctorado	
Secundario o Medio	✔	NC	

P7. Nacionalidad			
Dominicano/a	✔	Extranjero/a (especifique):	

P8. ¿Aproximadamente cuánto es el gasto mensual de su hogar?			
Menos de 10,000.00.	✔	30,001.00 a 35,000.00	
10,000.00 a 15,000.00		35,001.00 a 40,000.00	
15,001.00 a 20,000.00		40,001.00 a 45,000.00	
20,001.00 a 25,000.00		Mas de 45,000.00.	
25,001.00 a 30,000.00		NC	

P9. ¿Cuántos años tiene viviendo en la comunidad?			
Menos de 1	✔	Entre 11 y 15	
Entre 1 y 5		Mas de 15	
Entre 6 y 10			

P10. ¿Más o menos cuál es su ingreso mensual?			
Menos de 10,000.00		30,001.00 a 35,000.00	
10,000.00 a 15,000.00	✔	35,001.00 a 40,000.00	
15,001.00 a 20,000.00		40,001.00 a 45,000.00	
20,001.00 a 25,000.00		Mas de 45,000.00.	
25,001.00 a 30,000.00		NC	

P11. De los siguientes riesgos y fuentes de contaminación, ¿Cuáles afectan a la comunidad?			
Respuestas: a) Si b) No c) N/S d) N/C			
Acumulación de basura	No	Música alta de bares, colmados o vecinos	No
Aguas estancadas	No	Pocilga o granja	No
Bomba de gasolina	No	Polvo por calles o carreteras sin pavimentar	Si
Cañada con basura o agua contaminada	No	Quema de Basura	No
Congestión de vehículos (taponamiento)	No	Ruido de vehículos y motores	No
Desechos o residuos de fábrica, taller, hospital	No	Ruidos de fábrica o taller	No
Envasadora de gas	No	Ruidos y/o humos de planta eléctrica	No
Fábrica de productos químicos	No	Vertederos cerca de viviendas	No
Humo o gases de fábrica	No	Otro	No

P12. De los siguientes problemas sociales, ¿Cuáles afectan a la comunidad?			
Respuestas:	a) Si b) No c) N/S d) N/C		
Alcoholismo	Si	Falta de energía eléctrica	No
Calles con poca o sin iluminación	No	Falta de escuela	No
Calles mal estado	Si	Falta de instalaciones deportiva	No
Congestión y trafico desorganizado	No	Falta trabajo	Si
Delincuencia	Si	Problemas con migrantes indocumentados	No
Drogadicción	Si	Prostitución	No
Embarazo infantil	No	Otro	No
Falta de agua	No		

P13. De las siguientes organizaciones e instituciones, ¿Cuáles existen en la comunidad?			
Respuestas:	a) Si b) No c) N/S d) N/C		
Iglesias	Si	Asociaciones de protección al medio ambiente	No
Junta de Vecinos	Si	Centro de madres	No
Asociación de agricultores	No	Club Cultural y deportivos	No
Asociación de Comerciantes	No	Cooperativas	No
Asociación de estudiantes	No	Grupos de jóvenes	No
Asociación de Mujeres	No	ONGs o fundaciones de desarrollo	No
Asociación de productores	No	Sindicatos	No
Asociación Mutualistas	No	Otro	No

P14. ¿Existe en la comunidad algún área natural que es o deba ser protegida?	
Respuestas: a) Si b) No c) N/S d) N/C	
Fuente hídrica (río, lago, laguna, humedad…)	No
Bosques	No
Otro	NS/NC

P15. De los siguientes riesgos ¿Cuáles son los principales que existen en su comunidad?			
Ciclones	No	Inundaciones	No
Deslizamiento de tierra	No	Terremotos	No
Incendios	No	Otro	No

P16. De las siguientes entidades, ¿Cuáles existen en la comunidad?			
Cruz Roja	No	Sistema 9-1-1	Si
Cuerpo de Bomberos	Si	Otro	No
Defensa Civil	No		

II. Percepción sobre el proyecto

P17. ¿Tiene usted conocimiento del proyecto?			
Si	✔	NS/NC	
No			

P18. ¿Considera usted que el proyecto impactara al medio ambiente y su comunidad?			
Si	✔	NS/NC	
No			

P19. ¿Cómo entiende que será este impacto?			
Positivo	✔	NS/NC	
Negativo			

P20. Cuando el proyecto esté funcionando, cree que podría producir:			
Respuestas			
Contaminación de las aguas	No	Incendios	No
Contaminación del aire	No	Otro	NS/NC
Escapes de gases tóxicos	No		

P21. Usted cree que este proyecto puede:			
Generar empleos	Si	Contratar servicios en la comunidad	Si
Apoyar el desarrollo de la comunidad	Si	Contribuir a usar fuertes de energía menos contaminantes	No
Comprar en negocios locales	Si	Proteger al medio ambiente	Si

P22. Con la información que tiene sobre este tipo de proyecto o el tipo de proyecto, usted estaría:	
De acuerdo con su ejecución	✔
De acuerdo con condiciones	
En desacuerdo con su ejecución	
NS/NC	

P23. ¿Cuáles son las condiciones?	
Que no afecte el medio ambiente	
Que se contrate la gente de la comunidad	
Otro	

Observaciones: Que lo ve bien si darán empleos

Encuestador: Erick Alberto Jacobo Montes de Oca

Supervisor: Fran Cáceres

EMPACA Formulario general

(Resultados a ser usados en: Análisis de Interesados y en el Socioeconómico)

Nombre: Giselle Fabian

Teléfono: 8297552431

Fecha: 44449

Provincia: La Romana

Municipio: La Romana

Sección/Barrio: Villa hermosa

Paraje/sector:

I. Datos demográficos

P1. Edad:	37
P1.1. Rango de edad	
18 a 19	
20 a 29	
30 a 39	✔
40 a 49	
50 a 59	
60 o más	

P2. Sexo	
Masculino	
Femenino	✔

P3. Estado civil			
Casado(a)		Separado de matrimonio legal o religioso	
Unido(a)			
Viudo(a)		Separado(a) de unión libre	
Divorciado(a)		Soltero(a)	✔

P4. ¿Trabaja usted actualmente?			
Si	✔	No	

P5. Tipo de trabajo			
Empleado u obrero del gobierno central o municipal		Profesional que trabaja por cuenta propia	
Empleado u obrero de empresa pública		No profesional que trabaja por cuenta propia	
Empleado u obrero de empresas privadas	✔	Trabajador(a) doméstico(a)	
Empleador o patrón		Otro (especifique)	
Trabajados(a) para un familiar o no familiar sin paga o ganancia			

P6. Nivel educativo			
Preescolar o inicial		Universitario	✔
Primario o básico		Postgrado, Maestría o Doctorado	
Secundario o Medio		NC	

P7. Nacionalidad			
Dominicano/a	✔	Extranjero/a (especifique):	

P8. ¿Aproximadamente cuánto es el gasto mensual de su hogar?			
Menos de 10,000.00.		30,001.00 a 35,000.00	
10,000.00 a 15,000.00		35,001.00 a 40,000.00	
15,001.00 a 20,000.00		40,001.00 a 45,000.00	
20,001.00 a 25,000.00	✔	Mas de 45,000.00.	
25,001.00 a 30,000.00		NC	

P9. ¿Cuántos años tiene viviendo en la comunidad?			
Menos de 1		Entre 11 y 15	
Entre 1 y 5	✔	Mas de 15	
Entre 6 y 10			

P10. ¿Más o menos cuál es su ingreso mensual?			
Menos de 10,000.00		30,001.00 a 35,000.00	
10,000.00 a 15,000.00		35,001.00 a 40,000.00	
15,001.00 a 20,000.00		40,001.00 a 45,000.00	
20,001.00 a 25,000.00		Mas de 45,000.00.	✔
25,001.00 a 30,000.00		NC	

P11. De los siguientes riesgos y fuentes de contaminación, ¿Cuáles afectan a la comunidad?			
Respuestas: a) Si b) No c) N/S d) N/C			
Acumulación de basura	No	Música alta de bares, colmados o vecinos	No
Aguas estancadas	Si	Pocilga o granja	No
Bomba de gasolina	No	Polvo por calles o carreteras sin pavimentar	Si
Cañada con basura o agua contaminada	No	Quema de Basura	No
Congestión de vehículos (taponamiento)	No	Ruido de vehículos y motores	No
Desechos o residuos de fábrica, taller, hospital	No	Ruidos de fábrica o taller	No
Envasadora de gas	No	Ruidos y/o humos de planta eléctrica	No
Fábrica de productos químicos	No	Vertederos cerca de viviendas	No
Humo o gases de fábrica	No	Otro	No

P12. De los siguientes problemas sociales, ¿Cuáles afectan a la comunidad?			
Respuestas: a) Si b) No c) N/S d) N/C			
Alcoholismo	Si	Falta de energía eléctrica	No
Calles con poca o sin iluminación	No	Falta de escuela	No
Calles mal estado	Si	Falta de instalaciones deportiva	No
Congestión y trafico desorganizado	No	Falta trabajo	Si
Delincuencia	Si	Problemas con migrantes indocumentados	No
Drogadicción	Si	Prostitución	No
Embarazo infantil	No	Otro	No
Falta de agua	No		

P13. De las siguientes organizaciones e instituciones, ¿Cuáles existen en la comunidad?			
Respuestas: a) Si b) No c) N/S d) N/C			
Iglesias	NS/NC	Asociaciones de protección al medio ambiente	NS/NC
Junta de Vecinos	NS/NC	Centro de madres	NS/NC
Asociación de agricultores	NS/NC	Club Cultural y deportivos	NS/NC
Asociación de Comerciantes	NS/NC	Cooperativas	NS/NC
Asociación de estudiantes	NS/NC	Grupos de jóvenes	NS/NC
Asociación de Mujeres	NS/NC	ONGs o fundaciones de desarrollo	NS/NC
Asociación de productores	NS/NC	Sindicatos	NS/NC
Asociación Mutualistas	NS/NC	Otro	NS/NC

P14. ¿Existe en la comunidad algún área natural que es o deba ser protegida?	
Respuestas: a) Si b) No c) N/S d) N/C	
Fuente hídrica (río, lago, laguna, humedad…)	No
Bosques	No
Otro	NS/NC

P15. De los siguientes riesgos ¿Cuáles son los principales que existen en su comunidad?			
Ciclones	No	Inundaciones	No
Deslizamiento de tierra	No	Terremotos	No
Incendios	No	Otro	No

P16. De las siguientes entidades, ¿Cuáles existen en la comunidad?			
Cruz Roja	No	Sistema 9-1-1	Si
Cuerpo de Bomberos	Si	Otro	No
Defensa Civil	No		

II. Percepción sobre el proyecto

P17. ¿Tiene usted conocimiento del proyecto?			
Si	✔	NS/NC	
No			

P18. ¿Considera usted que el proyecto impactara al medio ambiente y su comunidad?			
Si	✔	NS/NC	
No			

P19. ¿Cómo entiende que será este impacto?			
Positivo	✔	NS/NC	
Negativo			

P20. Cuando el proyecto esté funcionando, cree que podría producir:			
Respuestas			
Contaminación de las aguas	No	Incendios	No
Contaminación del aire	No	Otro	NS/NC
Escapes de gases tóxicos	No		

P21. Usted cree que este proyecto puede:			
Generar empleos	Si	Contratar servicios en la comunidad	Si
Apoyar el desarrollo de la comunidad	Si	Contribuir a usar fuertes de energía menos contaminantes	No
Comprar en negocios locales	Si	Proteger al medio ambiente	Si

P22. Con la información que tiene sobre este tipo de proyecto o el tipo de proyecto, usted estaría:	
De acuerdo con su ejecución	✔
De acuerdo con condiciones	
En desacuerdo con su ejecución	
NS/NC	

P23. ¿Cuáles son las condiciones?	
Que no afecte el medio ambiente	
Que se contrate la gente de la comunidad	
Otro	

Observaciones:

Encuestador: Erick Alberto Jacobo Montes de Oca

Supervisor: Fran Cáceres

EMPACA Formulario general

(Resultados a ser usados en: Análisis de Interesados y en el Socioeconómico)

Nombre: Lilli Mateo

Teléfono: 8293660569

Fecha: 44449

Provincia: La Romana

Municipio: La Romana

Sección/Barrio: Villa hermosa

Paraje/sector:

I. Datos demográficos

P1. Edad:	35
P1.1. Rango de edad	
18 a 19	
20 a 29	
30 a 39	✔
40 a 49	
50 a 59	
60 o más	

P2. Sexo	
Masculino	
Femenino	✔

P3. Estado civil			
Casado(a)		Separado de matrimonio legal o religioso	
Unido(a)			
Viudo(a)		Separado(a) de unión libre	
Divorciado(a)		Soltero(a)	✔

P4. ¿Trabaja usted actualmente?			
Si		No	✔

P5. Tipo de trabajo			
Empleado u obrero del gobierno central o municipal		Profesional que trabaja por cuenta propia	
Empleado u obrero de empresa pública		No profesional que trabaja por cuenta propia	
Empleado u obrero de empresas privadas		Trabajador(a) doméstico(a)	
Empleador o patrón		Otro (especifique)	
Trabajados(a) para un familiar o no familiar sin paga o ganancia			

P6. Nivel educativo			
Preescolar o inicial		Universitario	
Primario o básico		Postgrado, Maestría o Doctorado	
Secundario o Medio	✔	NC	

P7. Nacionalidad			
Dominicano/a	✔	Extranjero/a (especifique):	

P8. ¿Aproximadamente cuánto es el gasto mensual de su hogar?			
Menos de 10,000.00.		30,001.00 a 35,000.00	
10,000.00 a 15,000.00		35,001.00 a 40,000.00	
15,001.00 a 20,000.00		40,001.00 a 45,000.00	
20,001.00 a 25,000.00		Mas de 45,000.00.	
25,001.00 a 30,000.00		NC	

P9. ¿Cuántos años tiene viviendo en la comunidad?			
Menos de 1		Entre 11 y 15	
Entre 1 y 5		Mas de 15	✔
Entre 6 y 10			

P10. ¿Más o menos cuál es su ingreso mensual?			
Menos de 10,000.00	✔	30,001.00 a 35,000.00	
10,000.00 a 15,000.00		35,001.00 a 40,000.00	
15,001.00 a 20,000.00		40,001.00 a 45,000.00	
20,001.00 a 25,000.00		Mas de 45,000.00.	
25,001.00 a 30,000.00		NC	

P11. De los siguientes riesgos y fuentes de contaminación, ¿Cuáles afectan a la comunidad?			
Respuestas: a) Si b) No c) N/S d) N/C			
Acumulación de basura	No	Música alta de bares, colmados o vecinos	No
Aguas estancadas	Si	Pocilga o granja	No
Bomba de gasolina	No	Polvo por calles o carreteras sin pavimentar	Si
Cañada con basura o agua contaminada	No	Quema de Basura	No
Congestión de vehículos (taponamiento)	No	Ruido de vehículos y motores	Si
Desechos o residuos de fábrica, taller, hospital	No	Ruidos de fábrica o taller	No
Envasadora de gas	No	Ruidos y/o humos de planta eléctrica	No
Fábrica de productos químicos	No	Vertederos cerca de viviendas	No
Humo o gases de fábrica	No	Otro	No

P12. De los siguientes problemas sociales, ¿Cuáles afectan a la comunidad?			
Respuestas: a) Si b) No c) N/S d) N/C			
Alcoholismo	Si	Falta de energía eléctrica	No
Calles con poca o sin iluminación	No	Falta de escuela	Si
Calles mal estado	Si	Falta de instalaciones deportiva	No
Congestión y trafico desorganizado	No	Falta trabajo	Si
Delincuencia	Si	Problemas con migrantes indocumentados	No
Drogadicción	No	Prostitución	Si
Embarazo infantil	No	Otro	No
Falta de agua	No		

P13. De las siguientes organizaciones e instituciones, ¿Cuáles existen en la comunidad?			
Respuestas: a) Si b) No c) N/S d) N/C			
Iglesias	Si	Asociaciones de protección al medio ambiente	No
Junta de Vecinos	Si	Centro de madres	No
Asociación de agricultores	No	Club Cultural y deportivos	No
Asociación de Comerciantes	No	Cooperativas	No
Asociación de estudiantes	No	Grupos de jóvenes	No
Asociación de Mujeres	No	ONGs o fundaciones de desarrollo	No
Asociación de productores	No	Sindicatos	No
Asociación Mutualistas	No	Otro	No

P14. ¿Existe en la comunidad algún área natural que es o deba ser protegida?	
Respuestas: a) Si b) No c) N/S d) N/C	
Fuente hídrica (río, lago, laguna, humedad…)	No
Bosques	No
Otro	NS/NC

P15. De los siguientes riesgos ¿Cuáles son los principales que existen en su comunidad?			
Ciclones	No	Inundaciones	No
Deslizamiento de tierra	No	Terremotos	No
Incendios	No	Otro	No

P16. De las siguientes entidades, ¿Cuáles existen en la comunidad?			
Cruz Roja	No	Sistema 9-1-1	Si
Cuerpo de Bomberos	Si	Otro	No
Defensa Civil	No		

II. Percepción sobre el proyecto

P17. ¿Tiene usted conocimiento del proyecto?			
Si	✔	NS/NC	
No			

P18. ¿Considera usted que el proyecto impactara al medio ambiente y su comunidad?			
Si	✔	NS/NC	
No			

P19. ¿Cómo entiende que será este impacto?			
Positivo	✔	NS/NC	
Negativo			

P20. Cuando el proyecto esté funcionando, cree que podría producir:			
Respuestas			
Contaminación de las aguas	No	Incendios	No
Contaminación del aire	No	Otro	NS/NC
Escapes de gases tóxicos	No		

P21. Usted cree que este proyecto puede:			
Generar empleos	Si	Contratar servicios en la comunidad	Si
Apoyar el desarrollo de la comunidad	Si	Contribuir a usar fuertes de energía menos contaminantes	No
Comprar en negocios locales	Si	Proteger al medio ambiente	Si

P22. Con la información que tiene sobre este tipo de proyecto o el tipo de proyecto, usted estaría:	
De acuerdo con su ejecución	
De acuerdo con condiciones	✔
En desacuerdo con su ejecución	
NS/NC	

P23. ¿Cuáles son las condiciones?	
Que no afecte el medio ambiente	
Que se contrate la gente de la comunidad	
Otro	✔
Que los llamen para trabajar	

Observaciones:

Encuestador: Erick Alberto Jacobo Montes de Oca

Supervisor: Fran Cáceres

EMPACA Formulario general

(Resultados a ser usados en: Análisis de Interesados y en el Socioeconómico)

Nombre: Miguel Bautista

Teléfono: 8498651082

Fecha: 44449

Provincia: La Romana

Municipio: La Romana

Sección/Barrio: Villa hermosa

Paraje/sector:

I. Datos demográficos

P1. Edad:	27
P1.1. Rango de edad	
18 a 19	
20 a 29	✔
30 a 39	
40 a 49	
50 a 59	
60 o más	

P2. Sexo	
Masculino	✔
Femenino	

P3. Estado civil			
Casado(a)		Separado de matrimonio legal o religioso	
Unido(a)	✔		
Viudo(a)		Separado(a) de unión libre	
Divorciado(a)		Soltero(a)	

P4. ¿Trabaja usted actualmente?			
Si	✔	No	

P5. Tipo de trabajo			
Empleado u obrero del gobierno central o municipal		Profesional que trabaja por cuenta propia	
Empleado u obrero de empresa pública		No profesional que trabaja por cuenta propia	
Empleado u obrero de empresas privadas	✔	Trabajador(a) doméstico(a)	
Empleador o patrón		Otro (especifique)	
Trabajados(a) para un familiar o no familiar sin paga o ganancia			

P6. Nivel educativo			
Preescolar o inicial		Universitario	
Primario o básico		Postgrado, Maestría o Doctorado	
Secundario o Medio	✔	NC	

P7. Nacionalidad			
Dominicano/a	✔	Extranjero/a (especifique):	

P8. ¿Aproximadamente cuánto es el gasto mensual de su hogar?			
Menos de 10,000.00.		30,001.00 a 35,000.00	
10,000.00 a 15,000.00	✔	35,001.00 a 40,000.00	
15,001.00 a 20,000.00		40,001.00 a 45,000.00	
20,001.00 a 25,000.00		Mas de 45,000.00.	
25,001.00 a 30,000.00		NC	

P9. ¿Cuántos años tiene viviendo en la comunidad?			
Menos de 1		Entre 11 y 15	
Entre 1 y 5	✔	Mas de 15	
Entre 6 y 10			

P10. ¿Más o menos cuál es su ingreso mensual?			
Menos de 10,000.00		30,001.00 a 35,000.00	
10,000.00 a 15,000.00		35,001.00 a 40,000.00	
15,001.00 a 20,000.00	✔	40,001.00 a 45,000.00	
20,001.00 a 25,000.00		Mas de 45,000.00.	
25,001.00 a 30,000.00		NC	

P11. De los siguientes riesgos y fuentes de contaminación, ¿Cuáles afectan a la comunidad?			
Respuestas: a) Si b) No c) N/S d) N/C			
Acumulación de basura	No	Música alta de bares, colmados o vecinos	No
Aguas estancadas	No	Pocilga o granja	No
Bomba de gasolina	No	Polvo por calles o carreteras sin pavimentar	Si
Cañada con basura o agua contaminada	No	Quema de Basura	No
Congestión de vehículos (taponamiento)	No	Ruido de vehículos y motores	Si
Desechos o residuos de fábrica, taller, hospital	No	Ruidos de fábrica o taller	No
Envasadora de gas	No	Ruidos y/o humos de planta eléctrica	No
Fábrica de productos químicos	No	Vertederos cerca de viviendas	No
Humo o gases de fábrica	No	Otro	No

P12. De los siguientes problemas sociales, ¿Cuáles afectan a la comunidad?			
Respuestas: a) Si b) No c) N/S d) N/C			
Alcoholismo	Si	Falta de energía eléctrica	No
Calles con poca o sin iluminación	No	Falta de escuela	No
Calles mal estado	Si	Falta de instalaciones deportiva	No
Congestión y trafico desorganizado	No	Falta trabajo	Si
Delincuencia	Si	Problemas con migrantes indocumentados	No
Drogadicción	Si	Prostitución	No
Embarazo infantil	No	Otro	No
Falta de agua	No		

P13. De las siguientes organizaciones e instituciones, ¿Cuáles existen en la comunidad?			
Respuestas: a) Si b) No c) N/S d) N/C			
Iglesias	Si	Asociaciones de protección al medio ambiente	No
Junta de Vecinos	Si	Centro de madres	No
Asociación de agricultores	No	Club Cultural y deportivos	No
Asociación de Comerciantes	No	Cooperativas	No
Asociación de estudiantes	No	Grupos de jóvenes	No
Asociación de Mujeres	No	ONGs o fundaciones de desarrollo	No
Asociación de productores	No	Sindicatos	No
Asociación Mutualistas	No	Otro	No

P14. ¿Existe en la comunidad algún área natural que es o deba ser protegida?	
Respuestas: a) Si b) No c) N/S d) N/C	
Fuente hídrica (río, lago, laguna, humedad…)	No
Bosques	No
Otro	NS/NC

P15. De los siguientes riesgos ¿Cuáles son los principales que existen en su comunidad?			
Ciclones	No	Inundaciones	No
Deslizamiento de tierra	No	Terremotos	No
Incendios	No	Otro	No

P16. De las siguientes entidades, ¿Cuáles existen en la comunidad?			
Cruz Roja	No	Sistema 9-1-1	Si
Cuerpo de Bomberos	Si	Otro	No
Defensa Civil	No		

II. Percepción sobre el proyecto

P17. ¿Tiene usted conocimiento del proyecto?			
Si	✔	NS/NC	
No			

P18. ¿Considera usted que el proyecto impactara al medio ambiente y su comunidad?			
Si	✔	NS/NC	
No			

P19. ¿Cómo entiende que será este impacto?			
Positivo	✔	NS/NC	
Negativo			

P20. Cuando el proyecto esté funcionando, cree que podría producir:			
Respuestas			
Contaminación de las aguas	No	Incendios	No
Contaminación del aire	No	Otro	NS/NC
Escapes de gases tóxicos	No		

P21. Usted cree que este proyecto puede:			
Generar empleos	Si	Contratar servicios en la comunidad	Si
Apoyar el desarrollo de la comunidad	Si	Contribuir a usar fuertes de energía menos contaminantes	No
Comprar en negocios locales	Si	Proteger al medio ambiente	Si

P22. Con la información que tiene sobre este tipo de proyecto o el tipo de proyecto, usted estaría:	
De acuerdo con su ejecución	✔
De acuerdo con condiciones	
En desacuerdo con su ejecución	
NS/NC	

P23. ¿Cuáles son las condiciones?	
Que no afecte el medio ambiente	
Que se contrate la gente de la comunidad	
Otro	

Observaciones:

Encuestador: Erick Alberto Jacobo Montes de Oca

Supervisor: Fran Cáceres

EMPACA Formulario general

(Resultados a ser usados en: Análisis de Interesados y en el Socioeconómico)

Nombre: Jonathan vera

Teléfono: 8295853215

Fecha: 44449

Provincia: La Romana

Municipio: La Romana

Sección/Barrio: Villa hermosa

Paraje/sector:

I. Datos demográficos

P1. Edad:	33
P1.1. Rango de edad	
18 a 19	
20 a 29	
30 a 39	✔
40 a 49	
50 a 59	
60 o más	

P2. Sexo	
Masculino	✔
Femenino	

P3. Estado civil			
Casado(a)		Separado de matrimonio legal o religioso	
Unido(a)	✔		
Viudo(a)		Separado(a) de unión libre	
Divorciado(a)		Soltero(a)	

P4. ¿Trabaja usted actualmente?			
Si	✔	No	

P5. Tipo de trabajo			
Empleado u obrero del gobierno central o municipal		Profesional que trabaja por cuenta propia	
Empleado u obrero de empresa pública		No profesional que trabaja por cuenta propia	
Empleado u obrero de empresas privadas	✔	Trabajador(a) doméstico(a)	
Empleador o patrón		Otro (especifique)	
Trabajados(a) para un familiar o no familiar sin paga o ganancia			

P6. Nivel educativo			
Preescolar o inicial		Universitario	
Primario o básico		Postgrado, Maestría o Doctorado	
Secundario o Medio	✔	NC	

P7. Nacionalidad			
Dominicano/a	✔	Extranjero/a (especifique):	

P8. ¿Aproximadamente cuánto es el gasto mensual de su hogar?			
Menos de 10,000.00.	✔	30,001.00 a 35,000.00	
10,000.00 a 15,000.00		35,001.00 a 40,000.00	
15,001.00 a 20,000.00		40,001.00 a 45,000.00	
20,001.00 a 25,000.00		Mas de 45,000.00.	
25,001.00 a 30,000.00		NC	

P9. ¿Cuántos años tiene viviendo en la comunidad?			
Menos de 1		Entre 11 y 15	
Entre 1 y 5	✔	Mas de 15	
Entre 6 y 10			

P10. ¿Más o menos cuál es su ingreso mensual?			
Menos de 10,000.00		30,001.00 a 35,000.00	
10,000.00 a 15,000.00		35,001.00 a 40,000.00	
15,001.00 a 20,000.00		40,001.00 a 45,000.00	
20,001.00 a 25,000.00	✔	Mas de 45,000.00.	
25,001.00 a 30,000.00		NC	

P11. De los siguientes riesgos y fuentes de contaminación, ¿Cuáles afectan a la comunidad?			
Respuestas: a) Si b) No c) N/S d) N/C			
Acumulación de basura	No	Música alta de bares, colmados o vecinos	No
Aguas estancadas	No	Pocilga o granja	No
Bomba de gasolina	No	Polvo por calles o carreteras sin pavimentar	Si
Cañada con basura o agua contaminada	No	Quema de Basura	No
Congestión de vehículos (taponamiento)	No	Ruido de vehículos y motores	Si
Desechos o residuos de fábrica, taller, hospital	No	Ruidos de fábrica o taller	No
Envasadora de gas	No	Ruidos y/o humos de planta eléctrica	No
Fábrica de productos químicos	No	Vertederos cerca de viviendas	No
Humo o gases de fábrica	No	Otro	No

P12. De los siguientes problemas sociales, ¿Cuáles afectan a la comunidad?			
Respuestas: a) Si b) No c) N/S d) N/C			
Alcoholismo	Si	Falta de energía eléctrica	No
Calles con poca o sin iluminación	No	Falta de escuela	No
Calles mal estado	Si	Falta de instalaciones deportiva	No
Congestión y trafico desorganizado	No	Falta trabajo	Si
Delincuencia	Si	Problemas con migrantes indocumentados	No
Drogadicción	Si	Prostitución	No
Embarazo infantil	No	Otro	No
Falta de agua	No		

P13. De las siguientes organizaciones e instituciones, ¿Cuáles existen en la comunidad?			
Respuestas: a) Si b) No c) N/S d) N/C			
Iglesias	Si	Asociaciones de protección al medio ambiente	No
Junta de Vecinos	Si	Centro de madres	No
Asociación de agricultores	No	Club Cultural y deportivos	No
Asociación de Comerciantes	No	Cooperativas	No
Asociación de estudiantes	No	Grupos de jóvenes	No
Asociación de Mujeres	No	ONGs o fundaciones de desarrollo	No
Asociación de productores	No	Sindicatos	No
Asociación Mutualistas	No	Otro	No

P14. ¿Existe en la comunidad algún área natural que es o deba ser protegida?	
Respuestas: a) Si b) No c) N/S d) N/C	
Fuente hídrica (río, lago, laguna, humedad…)	No
Bosques	No
Otro	NS/NC

P15. De los siguientes riesgos ¿Cuáles son los principales que existen en su comunidad?			
Ciclones	No	Inundaciones	No
Deslizamiento de tierra	No	Terremotos	No
Incendios	No	Otro	No

P16. De las siguientes entidades, ¿Cuáles existen en la comunidad?			
Cruz Roja	No	Sistema 9-1-1	Si
Cuerpo de Bomberos	Si	Otro	No
Defensa Civil	No		

II. Percepción sobre el proyecto

P17. ¿Tiene usted conocimiento del proyecto?			
Si	✔	NS/NC	
No			

P18. ¿Considera usted que el proyecto impactara al medio ambiente y su comunidad?			
Si	✔	NS/NC	
No			

P19. ¿Cómo entiende que será este impacto?			
Positivo	✔	NS/NC	
Negativo			

P20. Cuando el proyecto esté funcionando, cree que podría producir:			
Respuestas			
Contaminación de las aguas	No	Incendios	No
Contaminación del aire	No	Otro	NS/NC
Escapes de gases tóxicos	No		

P21. Usted cree que este proyecto puede:			
Generar empleos	Si	Contratar servicios en la comunidad	Si
Apoyar el desarrollo de la comunidad	Si	Contribuir a usar fuertes de energía menos contaminantes	No
Comprar en negocios locales	Si	Proteger al medio ambiente	Si

P22. Con la información que tiene sobre este tipo de proyecto o el tipo de proyecto, usted estaría:	
De acuerdo con su ejecución	✔
De acuerdo con condiciones	
En desacuerdo con su ejecución	
NS/NC	

P23. ¿Cuáles son las condiciones?	
Que no afecte el medio ambiente	
Que se contrate la gente de la comunidad	
Otro	

Observaciones:

Encuestador: Erick Alberto Jacobo Montes de Oca

Supervisor: Fran Cáceres

EMPACA Formulario general

(Resultados a ser usados en: Análisis de Interesados y en el Socioeconómico)

Nombre: A María Nicol

Teléfono: 8295894734

Fecha: 44449

Provincia: La Romana

Municipio: La Romana

Sección/Barrio: Villa hermosa

Paraje/sector:

I. Datos demográficos

P1. Edad:	22
P1.1. Rango de edad	
18 a 19	
20 a 29	✔
30 a 39	
40 a 49	
50 a 59	
60 o más	

P2. Sexo	
Masculino	
Femenino	✔

P3. Estado civil			
Casado(a)		Separado de matrimonio legal o religioso	
Unido(a)			
Viudo(a)		Separado(a) de unión libre	
Divorciado(a)		Soltero(a)	✔

P4. ¿Trabaja usted actualmente?			
Si		No	✔

P5. Tipo de trabajo			
Empleado u obrero del gobierno central o municipal		Profesional que trabaja por cuenta propia	
Empleado u obrero de empresa pública		No profesional que trabaja por cuenta propia	
Empleado u obrero de empresas privadas		Trabajador(a) doméstico(a)	
Empleador o patrón		Otro (especifique)	
Trabajados(a) para un familiar o no familiar sin paga o ganancia			

P6. Nivel educativo			
Preescolar o inicial		Universitario	
Primario o básico		Postgrado, Maestría o Doctorado	
Secundario o Medio	✔	NC	

P7. Nacionalidad			
Dominicano/a	✔	Extranjero/a (especifique):	

P8. ¿Aproximadamente cuánto es el gasto mensual de su hogar?			
Menos de 10,000.00.	✔	30,001.00 a 35,000.00	
10,000.00 a 15,000.00		35,001.00 a 40,000.00	
15,001.00 a 20,000.00		40,001.00 a 45,000.00	
20,001.00 a 25,000.00		Mas de 45,000.00.	
25,001.00 a 30,000.00		NC	

P9. ¿Cuántos años tiene viviendo en la comunidad?			
Menos de 1		Entre 11 y 15	
Entre 1 y 5	✔	Mas de 15	
Entre 6 y 10			

P10. ¿Más o menos cuál es su ingreso mensual?			
Menos de 10,000.00	✔	30,001.00 a 35,000.00	
10,000.00 a 15,000.00		35,001.00 a 40,000.00	
15,001.00 a 20,000.00		40,001.00 a 45,000.00	
20,001.00 a 25,000.00		Mas de 45,000.00.	
25,001.00 a 30,000.00		NC	

P11. De los siguientes riesgos y fuentes de contaminación, ¿Cuáles afectan a la comunidad?			
Respuestas: a) Si b) No c) N/S d) N/C			
Acumulación de basura	No	Música alta de bares, colmados o vecinos	No
Aguas estancadas	No	Pocilga o granja	No
Bomba de gasolina	No	Polvo por calles o carreteras sin pavimentar	Si
Cañada con basura o agua contaminada	No	Quema de Basura	No
Congestión de vehículos (taponamiento)	No	Ruido de vehículos y motores	No
Desechos o residuos de fábrica, taller, hospital	No	Ruidos de fábrica o taller	No
Envasadora de gas	No	Ruidos y/o humos de planta eléctrica	No
Fábrica de productos químicos	No	Vertederos cerca de viviendas	No
Humo o gases de fábrica	No	Otro	No

P12. De los siguientes problemas sociales, ¿Cuáles afectan a la comunidad?			
Respuestas: a) Si b) No c) N/S d) N/C			
Alcoholismo	Si	Falta de energía eléctrica	No
Calles con poca o sin iluminación	No	Falta de escuela	No
Calles mal estado	Si	Falta de instalaciones deportiva	No
Congestión y trafico desorganizado	No	Falta trabajo	Si
Delincuencia	Si	Problemas con migrantes indocumentados	No
Drogadicción	Si	Prostitución	No
Embarazo infantil	No	Otro	No
Falta de agua	No		

P13. De las siguientes organizaciones e instituciones, ¿Cuáles existen en la comunidad?			
Respuestas: a) Si b) No c) N/S d) N/C			
Iglesias	Si	Asociaciones de protección al medio ambiente	No
Junta de Vecinos	Si	Centro de madres	No
Asociación de agricultores	No	Club Cultural y deportivos	No
Asociación de Comerciantes	No	Cooperativas	No
Asociación de estudiantes	No	Grupos de jóvenes	No
Asociación de Mujeres	No	ONGs o fundaciones de desarrollo	No
Asociación de productores	No	Sindicatos	No
Asociación Mutualistas	No	Otro	No

P14. ¿Existe en la comunidad algún área natural que es o deba ser protegida?	
Respuestas: a) Si b) No c) N/S d) N/C	
Fuente hídrica (río, lago, laguna, humedad…)	No
Bosques	No
Otro	NS/NC

P15. De los siguientes riesgos ¿Cuáles son los principales que existen en su comunidad?			
Ciclones	No	Inundaciones	No
Deslizamiento de tierra	No	Terremotos	No
Incendios	No	Otro	No

P16. De las siguientes entidades, ¿Cuáles existen en la comunidad?			
Cruz Roja	No	Sistema 9-1-1	Si
Cuerpo de Bomberos	Si	Otro	No
Defensa Civil	No		

II. Percepción sobre el proyecto

P17. ¿Tiene usted conocimiento del proyecto?			
Si	✔	NS/NC	
No			

P18. ¿Considera usted que el proyecto impactara al medio ambiente y su comunidad?			
Si	✔	NS/NC	
No			

P19. ¿Cómo entiende que será este impacto?			
Positivo	✔	NS/NC	
Negativo			

P20. Cuando el proyecto esté funcionando, cree que podría producir:			
Respuestas			
Contaminación de las aguas	No	Incendios	No
Contaminación del aire	No	Otro	NS/NC
Escapes de gases tóxicos	No		

P21. Usted cree que este proyecto puede:			
Generar empleos	Si	Contratar servicios en la comunidad	Si
Apoyar el desarrollo de la comunidad	Si	Contribuir a usar fuertes de energía menos contaminantes	No
Comprar en negocios locales	Si	Proteger al medio ambiente	Si

P22. Con la información que tiene sobre este tipo de proyecto o el tipo de proyecto, usted estaría:	
De acuerdo con su ejecución	✔
De acuerdo con condiciones	
En desacuerdo con su ejecución	
NS/NC	

P23. ¿Cuáles son las condiciones?	
Que no afecte el medio ambiente	
Que se contrate la gente de la comunidad	
Otro	

Observaciones:

Encuestador: Erick Alberto Jacobo Montes de Oca

Supervisor: Fran Cáceres

EMPACA Formulario general

(Resultados a ser usados en: Análisis de Interesados y en el Socioeconómico)

Nombre: Judit Mejía

Teléfono: 8292604155

Fecha: 44449

Provincia: La Romana

Municipio: La Romana

Sección/Barrio: Villa hermosa

Paraje/sector:

I. Datos demográficos

P1. Edad:	32
P1.1. Rango de edad	
18 a 19	
20 a 29	
30 a 39	✔
40 a 49	
50 a 59	
60 o más	

P2. Sexo	
Masculino	
Femenino	✔

P3. Estado civil			
Casado(a)		Separado de matrimonio legal o religioso	
Unido(a)			
Viudo(a)		Separado(a) de unión libre	
Divorciado(a)		Soltero(a)	✔

P4. ¿Trabaja usted actualmente?			
Si		No	✔

P5. Tipo de trabajo			
Empleado u obrero del gobierno central o municipal		Profesional que trabaja por cuenta propia	
Empleado u obrero de empresa pública		No profesional que trabaja por cuenta propia	
Empleado u obrero de empresas privadas		Trabajador(a) doméstico(a)	
Empleador o patrón		Otro (especifique)	
Trabajados(a) para un familiar o no familiar sin paga o ganancia			

P6. Nivel educativo			
Preescolar o inicial		Universitario	
Primario o básico		Postgrado, Maestría o Doctorado	
Secundario o Medio	✔	NC	

P7. Nacionalidad			
Dominicano/a	✔	Extranjero/a (especifique):	

P8. ¿Aproximadamente cuánto es el gasto mensual de su hogar?			
Menos de 10,000.00.	✔	30,001.00 a 35,000.00	
10,000.00 a 15,000.00		35,001.00 a 40,000.00	
15,001.00 a 20,000.00		40,001.00 a 45,000.00	
20,001.00 a 25,000.00		Mas de 45,000.00.	
25,001.00 a 30,000.00		NC	

P9. ¿Cuántos años tiene viviendo en la comunidad?			
Menos de 1		Entre 11 y 15	
Entre 1 y 5		Mas de 15	✔
Entre 6 y 10			

P10. ¿Más o menos cuál es su ingreso mensual?			
Menos de 10,000.00	✔	30,001.00 a 35,000.00	
10,000.00 a 15,000.00		35,001.00 a 40,000.00	
15,001.00 a 20,000.00		40,001.00 a 45,000.00	
20,001.00 a 25,000.00		Mas de 45,000.00.	
25,001.00 a 30,000.00		NC	

P11. De los siguientes riesgos y fuentes de contaminación, ¿Cuáles afectan a la comunidad?			
Respuestas:	a) Si b) No c) N/S d) N/C		
Acumulación de basura	No	Música alta de bares, colmados o vecinos	No
Aguas estancadas	No	Pocilga o granja	No
Bomba de gasolina	No	Polvo por calles o carreteras sin pavimentar	Si
Cañada con basura o agua contaminada	No	Quema de Basura	No
Congestión de vehículos (taponamiento)	No	Ruido de vehículos y motores	No
Desechos o residuos de fábrica, taller, hospital	No	Ruidos de fábrica o taller	No
Envasadora de gas	No	Ruidos y/o humos de planta eléctrica	No
Fábrica de productos químicos	No	Vertederos cerca de viviendas	No
Humo o gases de fábrica	No	Otro	No

P12. De los siguientes problemas sociales, ¿Cuáles afectan a la comunidad?			
Respuestas: a) Si b) No c) N/S d) N/C			
Alcoholismo	Si	Falta de energía eléctrica	No
Calles con poca o sin iluminación	No	Falta de escuela	No
Calles mal estado	Si	Falta de instalaciones deportiva	No
Congestión y trafico desorganizado	No	Falta trabajo	Si
Delincuencia	Si	Problemas con migrantes indocumentados	No
Drogadicción	Si	Prostitución	No
Embarazo infantil	No	Otro	No
Falta de agua	No		

P13. De las siguientes organizaciones e instituciones, ¿Cuáles existen en la comunidad?			
Respuestas: a) Si b) No c) N/S d) N/C			
Iglesias	Si	Asociaciones de protección al medio ambiente	No
Junta de Vecinos	Si	Centro de madres	No
Asociación de agricultores	No	Club Cultural y deportivos	No
Asociación de Comerciantes	No	Cooperativas	No
Asociación de estudiantes	No	Grupos de jóvenes	No
Asociación de Mujeres	No	ONGs o fundaciones de desarrollo	No
Asociación de productores	No	Sindicatos	No
Asociación Mutualistas	No	Otro	No

P14. ¿Existe en la comunidad algún área natural que es o deba ser protegida?	
Respuestas: a) Si b) No c) N/S d) N/C	
Fuente hídrica (río, lago, laguna, humedad…)	No
Bosques	No
Otro	NS/NC

P15. De los siguientes riesgos ¿Cuáles son los principales que existen en su comunidad?			
Ciclones	No	Inundaciones	No
Deslizamiento de tierra	No	Terremotos	No
Incendios	No	Otro	No

P16. De las siguientes entidades, ¿Cuáles existen en la comunidad?			
Cruz Roja	No	Sistema 9-1-1	Si
Cuerpo de Bomberos	Si	Otro	No
Defensa Civil	No		

II. Percepción sobre el proyecto

P17. ¿Tiene usted conocimiento del proyecto?			
Si	✔	NS/NC	
No			

P18. ¿Considera usted que el proyecto impactara al medio ambiente y su comunidad?			
Si	✔	NS/NC	
No			

P19. ¿Cómo entiende que será este impacto?			
Positivo	✔	NS/NC	
Negativo			

P20. Cuando el proyecto esté funcionando, cree que podría producir:			
Respuestas			
Contaminación de las aguas	No	Incendios	No
Contaminación del aire	No	Otro	NS/NC
Escapes de gases tóxicos	No		

P21. Usted cree que este proyecto puede:			
Generar empleos	Si	Contratar servicios en la comunidad	Si
Apoyar el desarrollo de la comunidad	Si	Contribuir a usar fuertes de energía menos contaminantes	No
Comprar en negocios locales	Si	Proteger al medio ambiente	Si

P22. Con la información que tiene sobre este tipo de proyecto o el tipo de proyecto, usted estaría:	
De acuerdo con su ejecución	✔
De acuerdo con condiciones	
En desacuerdo con su ejecución	
NS/NC	

P23. ¿Cuáles son las condiciones?	
Que no afecte el medio ambiente	
Que se contrate la gente de la comunidad	
Otro	

Observaciones:

Encuestador: Erick Alberto Jacobo Montes de Oca

Supervisor: Fran Cáceres

EMPACA Formulario general

(Resultados a ser usados en: Análisis de Interesados y en el Socioeconómico)

Nombre: Derlin Ortega

Teléfono: 8297192536

Fecha: 44449

Provincia: La Romana

Municipio: La Romana

Sección/Barrio: Villa hermosa

Paraje/sector:

I. Datos demográficos

P1. Edad:	25
P1.1. Rango de edad	
18 a 19	
20 a 29	✔
30 a 39	
40 a 49	
50 a 59	
60 o más	

P2. Sexo	
Masculino	✔
Femenino	

P3. Estado civil			
Casado(a)		Separado de matrimonio legal o religioso	
Unido(a)			
Viudo(a)		Separado(a) de unión libre	
Divorciado(a)		Soltero(a)	✔

P4. ¿Trabaja usted actualmente?			
Si	✔	No	

P5. Tipo de trabajo			
Empleado u obrero del gobierno central o municipal		Profesional que trabaja por cuenta propia	
Empleado u obrero de empresa pública		No profesional que trabaja por cuenta propia	
Empleado u obrero de empresas privadas	✔	Trabajador(a) doméstico(a)	
Empleador o patrón		Otro (especifique)	
Trabajados(a) para un familiar o no familiar sin paga o ganancia			

P6. Nivel educativo			
Preescolar o inicial		Universitario	
Primario o básico		Postgrado, Maestría o Doctorado	
Secundario o Medio	✔	NC	

P7. Nacionalidad			
Dominicano/a	✔	Extranjero/a (especifique):	

P8. ¿Aproximadamente cuánto es el gasto mensual de su hogar?			
Menos de 10,000.00.	✔	30,001.00 a 35,000.00	
10,000.00 a 15,000.00		35,001.00 a 40,000.00	
15,001.00 a 20,000.00		40,001.00 a 45,000.00	
20,001.00 a 25,000.00		Mas de 45,000.00.	
25,001.00 a 30,000.00		NC	

P9. ¿Cuántos años tiene viviendo en la comunidad?			
Menos de 1		Entre 11 y 15	
Entre 1 y 5	✔	Mas de 15	
Entre 6 y 10			

P10. ¿Más o menos cuál es su ingreso mensual?			
Menos de 10,000.00		30,001.00 a 35,000.00	
10,000.00 a 15,000.00		35,001.00 a 40,000.00	
15,001.00 a 20,000.00	✔	40,001.00 a 45,000.00	
20,001.00 a 25,000.00		Mas de 45,000.00.	
25,001.00 a 30,000.00		NC	

P11. De los siguientes riesgos y fuentes de contaminación, ¿Cuáles afectan a la comunidad?			
Respuestas: a) Si b) No c) N/S d) N/C			
Acumulación de basura	No	Música alta de bares, colmados o vecinos	No
Aguas estancadas	No	Pocilga o granja	No
Bomba de gasolina	No	Polvo por calles o carreteras sin pavimentar	Si
Cañada con basura o agua contaminada	No	Quema de Basura	No
Congestión de vehículos (taponamiento)	No	Ruido de vehículos y motores	No
Desechos o residuos de fábrica, taller, hospital	No	Ruidos de fábrica o taller	No
Envasadora de gas	No	Ruidos y/o humos de planta eléctrica	No
Fábrica de productos químicos	No	Vertederos cerca de viviendas	No
Humo o gases de fábrica	No	Otro	No

P12. De los siguientes problemas sociales, ¿Cuáles afectan a la comunidad?			
Respuestas: a) Si b) No c) N/S d) N/C			
Alcoholismo	Si	Falta de energía eléctrica	No
Calles con poca o sin iluminación	No	Falta de escuela	No
Calles mal estado	Si	Falta de instalaciones deportiva	No
Congestión y trafico desorganizado	No	Falta trabajo	Si
Delincuencia	Si	Problemas con migrantes indocumentados	No
Drogadicción	Si	Prostitución	No
Embarazo infantil	No	Otro	No
Falta de agua	No		

P13. De las siguientes organizaciones e instituciones, ¿Cuáles existen en la comunidad?			
Respuestas: a) Si b) No c) N/S d) N/C			
Iglesias	Si	Asociaciones de protección al medio ambiente	No
Junta de Vecinos	Si	Centro de madres	No
Asociación de agricultores	No	Club Cultural y deportivos	No
Asociación de Comerciantes	No	Cooperativas	No
Asociación de estudiantes	No	Grupos de jóvenes	No
Asociación de Mujeres	No	ONGs o fundaciones de desarrollo	No
Asociación de productores	No	Sindicatos	No
Asociación Mutualistas	No	Otro	No

P14. ¿Existe en la comunidad algún área natural que es o deba ser protegida?	
Respuestas: a) Si b) No c) N/S d) N/C	
Fuente hídrica (río, lago, laguna, humedad…)	No
Bosques	No
Otro	NS/NC

P15. De los siguientes riesgos ¿Cuáles son los principales que existen en su comunidad?			
Ciclones	No	Inundaciones	No
Deslizamiento de tierra	No	Terremotos	No
Incendios	No	Otro	No

P16. De las siguientes entidades, ¿Cuáles existen en la comunidad?			
Cruz Roja	No	Sistema 9-1-1	Si
Cuerpo de Bomberos	Si	Otro	No
Defensa Civil	No		

II. Percepción sobre el proyecto

P17. ¿Tiene usted conocimiento del proyecto?			
Si	✔	NS/NC	
No			

P18. ¿Considera usted que el proyecto impactara al medio ambiente y su comunidad?			
Si	✔	NS/NC	
No			

P19. ¿Cómo entiende que será este impacto?			
Positivo	✔	NS/NC	
Negativo			

P20. Cuando el proyecto esté funcionando, cree que podría producir:			
Respuestas			
Contaminación de las aguas	No	Incendios	No
Contaminación del aire	No	Otro	NS/NC
Escapes de gases tóxicos	No		

P21. Usted cree que este proyecto puede:			
Generar empleos	Si	Contratar servicios en la comunidad	Si
Apoyar el desarrollo de la comunidad	Si	Contribuir a usar fuertes de energía menos contaminantes	No
Comprar en negocios locales	Si	Proteger al medio ambiente	Si

P22. Con la información que tiene sobre este tipo de proyecto o el tipo de proyecto, usted estaría:	
De acuerdo con su ejecución	✔
De acuerdo con condiciones	
En desacuerdo con su ejecución	
NS/NC	

P23. ¿Cuáles son las condiciones?	
Que no afecte el medio ambiente	
Que se contrate la gente de la comunidad	
Otro	

Observaciones:

Encuestador: Erick Alberto Jacobo Montes de Oca

Supervisor: Fran Cáceres

EMPACA Formulario general

(Resultados a ser usados en: Análisis de Interesados y en el Socioeconómico)

Nombre: Hairold Adames

Teléfono: 8298664763

Fecha: 44449

Provincia: La Romana

Municipio: La Romana

Sección/Barrio: Villa hermosa

Paraje/sector:

I. Datos demográficos

P1. Edad:	24
P1.1. Rango de edad	
18 a 19	
20 a 29	✔
30 a 39	
40 a 49	
50 a 59	
60 o más	

P2. Sexo	
Masculino	✔
Femenino	

P3. Estado civil			
Casado(a)		Separado de matrimonio legal o religioso	
Unido(a)			
Viudo(a)		Separado(a) de unión libre	
Divorciado(a)		Soltero(a)	✔

P4. ¿Trabaja usted actualmente?			
Si	✔	No	

P5. Tipo de trabajo			
Empleado u obrero del gobierno central o municipal		Profesional que trabaja por cuenta propia	
Empleado u obrero de empresa pública		No profesional que trabaja por cuenta propia	
Empleado u obrero de empresas privadas	✔	Trabajador(a) doméstico(a)	
Empleador o patrón		Otro (especifique)	
Trabajados(a) para un familiar o no familiar sin paga o ganancia			

P6. Nivel educativo			
Preescolar o inicial		Universitario	
Primario o básico		Postgrado, Maestría o Doctorado	
Secundario o Medio	✔	NC	

P7. Nacionalidad			
Dominicano/a	✔	Extranjero/a (especifique):	

P8. ¿Aproximadamente cuánto es el gasto mensual de su hogar?			
Menos de 10,000.00.	✔	30,001.00 a 35,000.00	
10,000.00 a 15,000.00		35,001.00 a 40,000.00	
15,001.00 a 20,000.00		40,001.00 a 45,000.00	
20,001.00 a 25,000.00		Mas de 45,000.00.	
25,001.00 a 30,000.00		NC	

P9. ¿Cuántos años tiene viviendo en la comunidad?			
Menos de 1		Entre 11 y 15	
Entre 1 y 5	✔	Mas de 15	
Entre 6 y 10			

P10. ¿Más o menos cuál es su ingreso mensual?			
Menos de 10,000.00		30,001.00 a 35,000.00	
10,000.00 a 15,000.00		35,001.00 a 40,000.00	
15,001.00 a 20,000.00	✔	40,001.00 a 45,000.00	
20,001.00 a 25,000.00		Mas de 45,000.00.	
25,001.00 a 30,000.00		NC	

P11. De los siguientes riesgos y fuentes de contaminación, ¿Cuáles afectan a la comunidad?			
Respuestas: a) Si b) No c) N/S d) N/C			
Acumulación de basura	No	Música alta de bares, colmados o vecinos	No
Aguas estancadas	No	Pocilga o granja	No
Bomba de gasolina	No	Polvo por calles o carreteras sin pavimentar	Si
Cañada con basura o agua contaminada	No	Quema de Basura	No
Congestión de vehículos (taponamiento)	No	Ruido de vehículos y motores	No
Desechos o residuos de fábrica, taller, hospital	No	Ruidos de fábrica o taller	No
Envasadora de gas	No	Ruidos y/o humos de planta eléctrica	No
Fábrica de productos químicos	No	Vertederos cerca de viviendas	No
Humo o gases de fábrica	No	Otro	No

P12. De los siguientes problemas sociales, ¿Cuáles afectan a la comunidad?			
Respuestas: a) Si b) No c) N/S d) N/C			
Alcoholismo	Si	Falta de energía eléctrica	No
Calles con poca o sin iluminación	No	Falta de escuela	No
Calles mal estado	Si	Falta de instalaciones deportiva	No
Congestión y trafico desorganizado	No	Falta trabajo	Si
Delincuencia	Si	Problemas con migrantes indocumentados	No
Drogadicción	Si	Prostitución	No
Embarazo infantil	No	Otro	No
Falta de agua	No		

P13. De las siguientes organizaciones e instituciones, ¿Cuáles existen en la comunidad?			
Respuestas: a) Si b) No c) N/S d) N/C			
Iglesias	Si	Asociaciones de protección al medio ambiente	No
Junta de Vecinos	Si	Centro de madres	No
Asociación de agricultores	No	Club Cultural y deportivos	No
Asociación de Comerciantes	No	Cooperativas	No
Asociación de estudiantes	No	Grupos de jóvenes	No
Asociación de Mujeres	No	ONGs o fundaciones de desarrollo	No
Asociación de productores	No	Sindicatos	No
Asociación Mutualistas	No	Otro	No

P14. ¿Existe en la comunidad algún área natural que es o deba ser protegida?	
Respuestas: a) Si b) No c) N/S d) N/C	
Fuente hídrica (río, lago, laguna, humedad…)	No
Bosques	No
Otro	NS/NC

P15. De los siguientes riesgos ¿Cuáles son los principales que existen en su comunidad?			
Ciclones	No	Inundaciones	No
Deslizamiento de tierra	No	Terremotos	No
Incendios	No	Otro	No

P16. De las siguientes entidades, ¿Cuáles existen en la comunidad?			
Cruz Roja	No	Sistema 9-1-1	Si
Cuerpo de Bomberos	Si	Otro	No
Defensa Civil	No		

II. Percepción sobre el proyecto

P17. ¿Tiene usted conocimiento del proyecto?			
Si	✔	NS/NC	
No			

P18. ¿Considera usted que el proyecto impactara al medio ambiente y su comunidad?			
Si	✔	NS/NC	
No			

P19. ¿Cómo entiende que será este impacto?			
Positivo	✔	NS/NC	
Negativo			

P20. Cuando el proyecto esté funcionando, cree que podría producir:			
Respuestas			
Contaminación de las aguas	No	Incendios	No
Contaminación del aire	No	Otro	NS/NC
Escapes de gases tóxicos	No		

P21. Usted cree que este proyecto puede:			
Generar empleos	Si	Contratar servicios en la comunidad	Si
Apoyar el desarrollo de la comunidad	Si	Contribuir a usar fuertes de energía menos contaminantes	No
Comprar en negocios locales	Si	Proteger al medio ambiente	Si

P22. Con la información que tiene sobre este tipo de proyecto o el tipo de proyecto, usted estaría:	
De acuerdo con su ejecución	✔
De acuerdo con condiciones	
En desacuerdo con su ejecución	
NS/NC	

P23. ¿Cuáles son las condiciones?	
Que no afecte el medio ambiente	
Que se contrate la gente de la comunidad	
Otro	

Observaciones:

Encuestador: Erick Alberto Jacobo Montes de Oca

Supervisor: Fran Cáceres

EMPACA Formulario general

(Resultados a ser usados en: Análisis de Interesados y en el Socioeconómico)

Nombre: Linnet Soto

Teléfono: 8092343910

Fecha: 44449

Provincia: La Romana

Municipio: La Romana

Sección/Barrio: Villa hermosa

Paraje/sector:

I. Datos demográficos

P1. Edad:	25
P1.1. Rango de edad	
18 a 19	
20 a 29	✔
30 a 39	
40 a 49	
50 a 59	
60 o más	

P2. Sexo	
Masculino	
Femenino	✔

P3. Estado civil			
Casado(a)		Separado de matrimonio legal o religioso	
Unido(a)	✔		
Viudo(a)		Separado(a) de unión libre	
Divorciado(a)		Soltero(a)	

P4. ¿Trabaja usted actualmente?			
Si		No	✔

P5. Tipo de trabajo			
Empleado u obrero del gobierno central o municipal		Profesional que trabaja por cuenta propia	
Empleado u obrero de empresa pública		No profesional que trabaja por cuenta propia	
Empleado u obrero de empresas privadas		Trabajador(a) doméstico(a)	
Empleador o patrón		Otro (especifique)	
Trabajados(a) para un familiar o no familiar sin paga o ganancia			

P6. Nivel educativo			
Preescolar o inicial		Universitario	
Primario o básico		Postgrado, Maestría o Doctorado	
Secundario o Medio	✔	NC	

P7. Nacionalidad			
Dominicano/a	✔	Extranjero/a (especifique):	

P8. ¿Aproximadamente cuánto es el gasto mensual de su hogar?			
Menos de 10,000.00.	✔	30,001.00 a 35,000.00	
10,000.00 a 15,000.00		35,001.00 a 40,000.00	
15,001.00 a 20,000.00		40,001.00 a 45,000.00	
20,001.00 a 25,000.00		Mas de 45,000.00.	
25,001.00 a 30,000.00		NC	

P9. ¿Cuántos años tiene viviendo en la comunidad?			
Menos de 1		Entre 11 y 15	
Entre 1 y 5	✔	Mas de 15	
Entre 6 y 10			

P10. ¿Más o menos cuál es su ingreso mensual?			
Menos de 10,000.00		30,001.00 a 35,000.00	
10,000.00 a 15,000.00	✔	35,001.00 a 40,000.00	
15,001.00 a 20,000.00		40,001.00 a 45,000.00	
20,001.00 a 25,000.00		Mas de 45,000.00.	
25,001.00 a 30,000.00		NC	

P11. De los siguientes riesgos y fuentes de contaminación, ¿Cuáles afectan a la comunidad?			
Respuestas: a) Si b) No c) N/S d) N/C			
Acumulación de basura	No	Música alta de bares, colmados o vecinos	No
Aguas estancadas	No	Pocilga o granja	No
Bomba de gasolina	No	Polvo por calles o carreteras sin pavimentar	Si
Cañada con basura o agua contaminada	No	Quema de Basura	No
Congestión de vehículos (taponamiento)	No	Ruido de vehículos y motores	No
Desechos o residuos de fábrica, taller, hospital	No	Ruidos de fábrica o taller	No
Envasadora de gas	No	Ruidos y/o humos de planta eléctrica	No
Fábrica de productos químicos	No	Vertederos cerca de viviendas	No
Humo o gases de fábrica	No	Otro	No

P12. De los siguientes problemas sociales, ¿Cuáles afectan a la comunidad?			
Respuestas: a) Si b) No c) N/S d) N/C			
Alcoholismo	Si	Falta de energía eléctrica	No
Calles con poca o sin iluminación	No	Falta de escuela	No
Calles mal estado	Si	Falta de instalaciones deportiva	No
Congestión y trafico desorganizado	No	Falta trabajo	Si
Delincuencia	Si	Problemas con migrantes indocumentados	No
Drogadicción	Si	Prostitución	No
Embarazo infantil	No	Otro	No
Falta de agua	No		

P13. De las siguientes organizaciones e instituciones, ¿Cuáles existen en la comunidad?			
Respuestas: a) Si b) No c) N/S d) N/C			
Iglesias	Si	Asociaciones de protección al medio ambiente	No
Junta de Vecinos	Si	Centro de madres	No
Asociación de agricultores	No	Club Cultural y deportivos	No
Asociación de Comerciantes	No	Cooperativas	No
Asociación de estudiantes	No	Grupos de jóvenes	No
Asociación de Mujeres	No	ONGs o fundaciones de desarrollo	No
Asociación de productores	No	Sindicatos	No
Asociación Mutualistas	No	Otro	No

P14. ¿Existe en la comunidad algún área natural que es o deba ser protegida?	
Respuestas: a) Si b) No c) N/S d) N/C	
Fuente hídrica (río, lago, laguna, humedad…)	No
Bosques	No
Otro	NS/NC

P15. De los siguientes riesgos ¿Cuáles son los principales que existen en su comunidad?			
Ciclones	No	Inundaciones	No
Deslizamiento de tierra	No	Terremotos	No
Incendios	No	Otro	No

P16. De las siguientes entidades, ¿Cuáles existen en la comunidad?			
Cruz Roja	No	Sistema 9-1-1	Si
Cuerpo de Bomberos	Si	Otro	No
Defensa Civil	No		

II. Percepción sobre el proyecto

P17. ¿Tiene usted conocimiento del proyecto?			
Si	✔	NS/NC	
No			

P18. ¿Considera usted que el proyecto impactara al medio ambiente y su comunidad?			
Si	✔	NS/NC	
No			

P19. ¿Cómo entiende que será este impacto?			
Positivo	✔	NS/NC	
Negativo			

P20. Cuando el proyecto esté funcionando, cree que podría producir:			
Respuestas			
Contaminación de las aguas	No	Incendios	No
Contaminación del aire	No	Otro	NS/NC
Escapes de gases tóxicos	No		

P21. Usted cree que este proyecto puede:			
Generar empleos	Si	Contratar servicios en la comunidad	Si
Apoyar el desarrollo de la comunidad	Si	Contribuir a usar fuertes de energía menos contaminantes	No
Comprar en negocios locales	Si	Proteger al medio ambiente	Si

P22. Con la información que tiene sobre este tipo de proyecto o el tipo de proyecto, usted estaría:	
De acuerdo con su ejecución	✔
De acuerdo con condiciones	
En desacuerdo con su ejecución	
NS/NC	

P23. ¿Cuáles son las condiciones?	
Que no afecte el medio ambiente	
Que se contrate la gente de la comunidad	
Otro	

Observaciones:

Encuestador: Erick Alberto Jacobo Montes de Oca

Supervisor: Fran Cáceres

EMPACA Formulario general

(Resultados a ser usados en: Análisis de Interesados y en el Socioeconómico)

Nombre: Randy Peña

Teléfono: 8298150334

Fecha: 44449

Provincia: La Romana

Municipio: La Romana

Sección/Barrio: Villa hermosa

Paraje/sector:

I. Datos demográficos

P1. Edad:	24
P1.1. Rango de edad	
18 a 19	
20 a 29	✔
30 a 39	
40 a 49	
50 a 59	
60 o más	

P2. Sexo	
Masculino	✔
Femenino	

P3. Estado civil			
Casado(a)		Separado de matrimonio legal o religioso	
Unido(a)			
Viudo(a)		Separado(a) de unión libre	
Divorciado(a)		Soltero(a)	✔

P4. ¿Trabaja usted actualmente?			
Si	✔	No	

P5. Tipo de trabajo			
Empleado u obrero del gobierno central o municipal	✔	Profesional que trabaja por cuenta propia	
Empleado u obrero de empresa pública		No profesional que trabaja por cuenta propia	
Empleado u obrero de empresas privadas		Trabajador(a) doméstico(a)	
Empleador o patrón		Otro (especifique)	
Trabajados(a) para un familiar o no familiar sin paga o ganancia			

P6. Nivel educativo			
Preescolar o inicial		Universitario	
Primario o básico		Postgrado, Maestría o Doctorado	
Secundario o Medio	✔	NC	

P7. Nacionalidad			
Dominicano/a	✔	Extranjero/a (especifique):	

P8. ¿Aproximadamente cuánto es el gasto mensual de su hogar?			
Menos de 10,000.00.	✔	30,001.00 a 35,000.00	
10,000.00 a 15,000.00		35,001.00 a 40,000.00	
15,001.00 a 20,000.00		40,001.00 a 45,000.00	
20,001.00 a 25,000.00		Mas de 45,000.00.	
25,001.00 a 30,000.00		NC	

P9. ¿Cuántos años tiene viviendo en la comunidad?			
Menos de 1	✔	Entre 11 y 15	
Entre 1 y 5		Mas de 15	
Entre 6 y 10			

P10. ¿Más o menos cuál es su ingreso mensual?			
Menos de 10,000.00		30,001.00 a 35,000.00	
10,000.00 a 15,000.00		35,001.00 a 40,000.00	
15,001.00 a 20,000.00	✔	40,001.00 a 45,000.00	
20,001.00 a 25,000.00		Mas de 45,000.00.	
25,001.00 a 30,000.00		NC	

P11. De los siguientes riesgos y fuentes de contaminación, ¿Cuáles afectan a la comunidad?			
Respuestas: a) Si b) No c) N/S d) N/C			
Acumulación de basura	No	Música alta de bares, colmados o vecinos	No
Aguas estancadas	No	Pocilga o granja	No
Bomba de gasolina	No	Polvo por calles o carreteras sin pavimentar	Si
Cañada con basura o agua contaminada	No	Quema de Basura	No
Congestión de vehículos (taponamiento)	No	Ruido de vehículos y motores	No
Desechos o residuos de fábrica, taller, hospital	No	Ruidos de fábrica o taller	No
Envasadora de gas	No	Ruidos y/o humos de planta eléctrica	No
Fábrica de productos químicos	No	Vertederos cerca de viviendas	No
Humo o gases de fábrica	No	Otro	No

P12. De los siguientes problemas sociales, ¿Cuáles afectan a la comunidad?			
Respuestas: a) Si b) No c) N/S d) N/C			
Alcoholismo	No	Falta de energía eléctrica	No
Calles con poca o sin iluminación	No	Falta de escuela	No
Calles mal estado	Si	Falta de instalaciones deportiva	No
Congestión y trafico desorganizado	No	Falta trabajo	Si
Delincuencia	Si	Problemas con migrantes indocumentados	No
Drogadicción	Si	Prostitución	No
Embarazo infantil	No	Otro	No
Falta de agua	No		

P13. De las siguientes organizaciones e instituciones, ¿Cuáles existen en la comunidad?			
Respuestas: a) Si b) No c) N/S d) N/C			
Iglesias	Si	Asociaciones de protección al medio ambiente	No
Junta de Vecinos	Si	Centro de madres	No
Asociación de agricultores	No	Club Cultural y deportivos	No
Asociación de Comerciantes	No	Cooperativas	No
Asociación de estudiantes	No	Grupos de jóvenes	No
Asociación de Mujeres	No	ONGs o fundaciones de desarrollo	No
Asociación de productores	No	Sindicatos	No
Asociación Mutualistas	No	Otro	No

P14. ¿Existe en la comunidad algún área natural que es o deba ser protegida?	
Respuestas: a) Si b) No c) N/S d) N/C	
Fuente hídrica (río, lago, laguna, humedad…)	No
Bosques	No
Otro	NS/NC

P15. De los siguientes riesgos ¿Cuáles son los principales que existen en su comunidad?			
Ciclones	No	Inundaciones	No
Deslizamiento de tierra	No	Terremotos	No
Incendios	No	Otro	No

P16. De las siguientes entidades, ¿Cuáles existen en la comunidad?			
Cruz Roja	No	Sistema 9-1-1	Si
Cuerpo de Bomberos	Si	Otro	No
Defensa Civil	No		

II. Percepción sobre el proyecto

P17. ¿Tiene usted conocimiento del proyecto?			
Si	✔	NS/NC	
No			

P18. ¿Considera usted que el proyecto impactara al medio ambiente y su comunidad?			
Si	✔	NS/NC	
No			

P19. ¿Cómo entiende que será este impacto?			
Positivo	✔	NS/NC	
Negativo			

P20. Cuando el proyecto esté funcionando, cree que podría producir:			
Respuestas			
Contaminación de las aguas	No	Incendios	No
Contaminación del aire	No	Otro	NS/NC
Escapes de gases tóxicos	No		

P21. Usted cree que este proyecto puede:			
Generar empleos	Si	Contratar servicios en la comunidad	Si
Apoyar el desarrollo de la comunidad	Si	Contribuir a usar fuertes de energía menos contaminantes	No
Comprar en negocios locales	Si	Proteger al medio ambiente	Si

P22. Con la información que tiene sobre este tipo de proyecto o el tipo de proyecto, usted estaría:	
De acuerdo con su ejecución	✔
De acuerdo con condiciones	
En desacuerdo con su ejecución	
NS/NC	

P23. ¿Cuáles son las condiciones?	
Que no afecte el medio ambiente	
Que se contrate la gente de la comunidad	
Otro	

Observaciones:

Encuestador: Erick Alberto Jacobo Montes de Oca

Supervisor: Fran Cáceres

EMPACA Formulario general

(Resultados a ser usados en: Análisis de Interesados y en el Socioeconómico)

Nombre: Adrián Santana

Teléfono: 8092034941

Fecha: 44449

Provincia: La Romana

Municipio: La Romana

Sección/Barrio: Villa hermosa

Paraje/sector:

I. Datos demográficos

P1. Edad:	30
P1.1. Rango de edad	
18 a 19	
20 a 29	
30 a 39	✔
40 a 49	
50 a 59	
60 o más	

P2. Sexo	
Masculino	✔
Femenino	

P3. Estado civil			
Casado(a)		Separado de matrimonio legal o religioso	
Unido(a)			
Viudo(a)		Separado(a) de unión libre	
Divorciado(a)		Soltero(a)	✔

P4. ¿Trabaja usted actualmente?			
Si		No	✔

P5. Tipo de trabajo			
Empleado u obrero del gobierno central o municipal		Profesional que trabaja por cuenta propia	
Empleado u obrero de empresa pública		No profesional que trabaja por cuenta propia	
Empleado u obrero de empresas privadas		Trabajador(a) doméstico(a)	
Empleador o patrón		Otro (especifique)	
Trabajados(a) para un familiar o no familiar sin paga o ganancia			

P6. Nivel educativo			
Preescolar o inicial		Universitario	
Primario o básico		Postgrado, Maestría o Doctorado	
Secundario o Medio	✔	NC	

P7. Nacionalidad			
Dominicano/a	✔	Extranjero/a (especifique):	

P8. ¿Aproximadamente cuánto es el gasto mensual de su hogar?			
Menos de 10,000.00.		30,001.00 a 35,000.00	
10,000.00 a 15,000.00		35,001.00 a 40,000.00	
15,001.00 a 20,000.00		40,001.00 a 45,000.00	
20,001.00 a 25,000.00		Mas de 45,000.00.	
25,001.00 a 30,000.00		NC	

P9. ¿Cuántos años tiene viviendo en la comunidad?			
Menos de 1		Entre 11 y 15	
Entre 1 y 5		Mas de 15	✔
Entre 6 y 10			

P10. ¿Más o menos cuál es su ingreso mensual?			
Menos de 10,000.00	✔	30,001.00 a 35,000.00	
10,000.00 a 15,000.00		35,001.00 a 40,000.00	
15,001.00 a 20,000.00		40,001.00 a 45,000.00	
20,001.00 a 25,000.00		Mas de 45,000.00.	
25,001.00 a 30,000.00		NC	

P11. De los siguientes riesgos y fuentes de contaminación, ¿Cuáles afectan a la comunidad?			
Respuestas: a) Si b) No c) N/S d) N/C			
Acumulación de basura	No	Música alta de bares, colmados o vecinos	No
Aguas estancadas	No	Pocilga o granja	No
Bomba de gasolina	No	Polvo por calles o carreteras sin pavimentar	Si
Cañada con basura o agua contaminada	No	Quema de Basura	No
Congestión de vehículos (taponamiento)	No	Ruido de vehículos y motores	No
Desechos o residuos de fábrica, taller, hospital	No	Ruidos de fábrica o taller	No
Envasadora de gas	No	Ruidos y/o humos de planta eléctrica	No
Fábrica de productos químicos	No	Vertederos cerca de viviendas	No
Humo o gases de fábrica	No	Otro	No

P12. De los siguientes problemas sociales, ¿Cuáles afectan a la comunidad?			
Respuestas: a) Si b) No c) N/S d) N/C			
Alcoholismo	Si	Falta de energía eléctrica	No
Calles con poca o sin iluminación	No	Falta de escuela	No
Calles mal estado	Si	Falta de instalaciones deportiva	No
Congestión y trafico desorganizado	No	Falta trabajo	Si
Delincuencia	Si	Problemas con migrantes indocumentados	No
Drogadicción	Si	Prostitución	No
Embarazo infantil	No	Otro	No
Falta de agua	No		

P13. De las siguientes organizaciones e instituciones, ¿Cuáles existen en la comunidad?			
Respuestas: a) Si b) No c) N/S d) N/C			
Iglesias	Si	Asociaciones de protección al medio ambiente	No
Junta de Vecinos	Si	Centro de madres	No
Asociación de agricultores	No	Club Cultural y deportivos	No
Asociación de Comerciantes	No	Cooperativas	No
Asociación de estudiantes	No	Grupos de jóvenes	No
Asociación de Mujeres	No	ONGs o fundaciones de desarrollo	No
Asociación de productores	No	Sindicatos	No
Asociación Mutualistas	No	Otro	No

P14. ¿Existe en la comunidad algún área natural que es o deba ser protegida?	
Respuestas: a) Si b) No c) N/S d) N/C	
Fuente hídrica (río, lago, laguna, humedad…)	No
Bosques	No
Otro	NS/NC

P15. De los siguientes riesgos ¿Cuáles son los principales que existen en su comunidad?			
Ciclones	No	Inundaciones	No
Deslizamiento de tierra	No	Terremotos	No
Incendios	Si	Otro	No

P16. De las siguientes entidades, ¿Cuáles existen en la comunidad?			
Cruz Roja	No	Sistema 9-1-1	Si
Cuerpo de Bomberos	Si	Otro	No
Defensa Civil	No		

II. Percepción sobre el proyecto

P17. ¿Tiene usted conocimiento del proyecto?			
Si	✔	NS/NC	
No			

P18. ¿Considera usted que el proyecto impactara al medio ambiente y su comunidad?			
Si	✔	NS/NC	
No			

P19. ¿Cómo entiende que será este impacto?			
Positivo	✔	NS/NC	
Negativo			

P20. Cuando el proyecto esté funcionando, cree que podría producir:			
Respuestas			
Contaminación de las aguas	No	Incendios	No
Contaminación del aire	No	Otro	NS/NC
Escapes de gases tóxicos	No		

P21. Usted cree que este proyecto puede:			
Generar empleos	Si	Contratar servicios en la comunidad	Si
Apoyar el desarrollo de la comunidad	Si	Contribuir a usar fuertes de energía menos contaminantes	No
Comprar en negocios locales	Si	Proteger al medio ambiente	Si

P22. Con la información que tiene sobre este tipo de proyecto o el tipo de proyecto, usted estaría:	
De acuerdo con su ejecución	✔
De acuerdo con condiciones	
En desacuerdo con su ejecución	
NS/NC	

P23. ¿Cuáles son las condiciones?	
Que no afecte el medio ambiente	
Que se contrate la gente de la comunidad	
Otro	

Observaciones:

Encuestador: Erick Alberto Jacobo Montes de Oca

Supervisor: Fran Cáceres

EMPACA Formulario general

(Resultados a ser usados en: Análisis de Interesados y en el Socioeconómico)

Nombre: Marta Mendoza

Teléfono: 8096582112

Fecha: 44449

Provincia: La Romana

Municipio: La Romana

Sección/Barrio: Villa hermosa

Paraje/sector:

I. Datos demográficos

P1. Edad:	34
P1.1. Rango de edad	
18 a 19	
20 a 29	
30 a 39	✔
40 a 49	
50 a 59	
60 o más	

P2. Sexo	
Masculino	
Femenino	✔

P3. Estado civil			
Casado(a)		Separado de matrimonio legal o religioso	
Unido(a)	✔		
Viudo(a)		Separado(a) de unión libre	
Divorciado(a)		Soltero(a)	

P4. ¿Trabaja usted actualmente?			
Si	✔	No	

P5. Tipo de trabajo			
Empleado u obrero del gobierno central o municipal		Profesional que trabaja por cuenta propia	
Empleado u obrero de empresa pública	✔	No profesional que trabaja por cuenta propia	
Empleado u obrero de empresas privadas		Trabajador(a) doméstico(a)	
Empleador o patrón		Otro (especifique)	
Trabajados(a) para un familiar o no familiar sin paga o ganancia			

P6. Nivel educativo			
Preescolar o inicial		Universitario	
Primario o básico		Postgrado, Maestría o Doctorado	
Secundario o Medio	✔	NC	

P7. Nacionalidad			
Dominicano/a	✔	Extranjero/a (especifique):	

P8. ¿Aproximadamente cuánto es el gasto mensual de su hogar?			
Menos de 10,000.00.	✔	30,001.00 a 35,000.00	
10,000.00 a 15,000.00		35,001.00 a 40,000.00	
15,001.00 a 20,000.00		40,001.00 a 45,000.00	
20,001.00 a 25,000.00		Mas de 45,000.00.	
25,001.00 a 30,000.00		NC	

P9. ¿Cuántos años tiene viviendo en la comunidad?			
Menos de 1		Entre 11 y 15	
Entre 1 y 5	✔	Mas de 15	
Entre 6 y 10			

P10. ¿Más o menos cuál es su ingreso mensual?			
Menos de 10,000.00		30,001.00 a 35,000.00	
10,000.00 a 15,000.00		35,001.00 a 40,000.00	
15,001.00 a 20,000.00	✔	40,001.00 a 45,000.00	
20,001.00 a 25,000.00		Mas de 45,000.00.	
25,001.00 a 30,000.00		NC	

P11. De los siguientes riesgos y fuentes de contaminación, ¿Cuáles afectan a la comunidad?			
Respuestas: a) Si b) No c) N/S d) N/C			
Acumulación de basura	No	Música alta de bares, colmados o vecinos	No
Aguas estancadas	No	Pocilga o granja	No
Bomba de gasolina	No	Polvo por calles o carreteras sin pavimentar	Si
Cañada con basura o agua contaminada	No	Quema de Basura	No
Congestión de vehículos (taponamiento)	No	Ruido de vehículos y motores	No
Desechos o residuos de fábrica, taller, hospital	No	Ruidos de fábrica o taller	No
Envasadora de gas	No	Ruidos y/o humos de planta eléctrica	No
Fábrica de productos químicos	No	Vertederos cerca de viviendas	No
Humo o gases de fábrica	No	Otro	No

P12. De los siguientes problemas sociales, ¿Cuáles afectan a la comunidad?			
Respuestas: a) Si b) No c) N/S d) N/C			
Alcoholismo	Si	Falta de energía eléctrica	No
Calles con poca o sin iluminación	No	Falta de escuela	No
Calles mal estado	Si	Falta de instalaciones deportiva	No
Congestión y trafico desorganizado	No	Falta trabajo	Si
Delincuencia	Si	Problemas con migrantes indocumentados	No
Drogadicción	Si	Prostitución	No
Embarazo infantil	No	Otro	No
Falta de agua	No		

P13. De las siguientes organizaciones e instituciones, ¿Cuáles existen en la comunidad?			
Respuestas: a) Si b) No c) N/S d) N/C			
Iglesias	Si	Asociaciones de protección al medio ambiente	No
Junta de Vecinos	Si	Centro de madres	No
Asociación de agricultores	No	Club Cultural y deportivos	No
Asociación de Comerciantes	No	Cooperativas	No
Asociación de estudiantes	No	Grupos de jóvenes	No
Asociación de Mujeres	No	ONGs o fundaciones de desarrollo	No
Asociación de productores	No	Sindicatos	No
Asociación Mutualistas	No	Otro	No

P14. ¿Existe en la comunidad algún área natural que es o deba ser protegida?	
Respuestas: a) Si b) No c) N/S d) N/C	
Fuente hídrica (río, lago, laguna, humedad…)	No
Bosques	No
Otro	NS/NC

P15. De los siguientes riesgos ¿Cuáles son los principales que existen en su comunidad?			
Ciclones	No	Inundaciones	No
Deslizamiento de tierra	No	Terremotos	No
Incendios	No	Otro	No

P16. De las siguientes entidades, ¿Cuáles existen en la comunidad?			
Cruz Roja	No	Sistema 9-1-1	Si
Cuerpo de Bomberos	Si	Otro	No
Defensa Civil	No		

II. Percepción sobre el proyecto

P17. ¿Tiene usted conocimiento del proyecto?			
Si	✔	NS/NC	
No			

P18. ¿Considera usted que el proyecto impactara al medio ambiente y su comunidad?			
Si	✔	NS/NC	
No			

P19. ¿Cómo entiende que será este impacto?			
Positivo	✔	NS/NC	
Negativo			

P20. Cuando el proyecto esté funcionando, cree que podría producir:			
Respuestas			
Contaminación de las aguas	No	Incendios	No
Contaminación del aire	No	Otro	NS/NC
Escapes de gases tóxicos	No		

P21. Usted cree que este proyecto puede:			
Generar empleos	Si	Contratar servicios en la comunidad	Si
Apoyar el desarrollo de la comunidad	Si	Contribuir a usar fuertes de energía menos contaminantes	No
Comprar en negocios locales	Si	Proteger al medio ambiente	Si

P22. Con la información que tiene sobre este tipo de proyecto o el tipo de proyecto, usted estaría:	
De acuerdo con su ejecución	✔
De acuerdo con condiciones	
En desacuerdo con su ejecución	
NS/NC	

P23. ¿Cuáles son las condiciones?	
Que no afecte el medio ambiente	
Que se contrate la gente de la comunidad	
Otro	

Observaciones:

Encuestador: Erick Alberto Jacobo Montes de Oca

Supervisor: Fran Cáceres

EMPACA Formulario general

(Resultados a ser usados en: Análisis de Interesados y en el Socioeconómico)

Nombre: Jenifer Fernández

Teléfono: 8296760464

Fecha: 44449

Provincia: La Romana

Municipio: La Romana

Sección/Barrio: Villa panti

Paraje/sector:

I. Datos demográficos

P1. Edad:	30
P1.1. Rango de edad	
18 a 19	
20 a 29	
30 a 39	✔
40 a 49	
50 a 59	
60 o más	

P2. Sexo	
Masculino	
Femenino	✔

P3. Estado civil			
Casado(a)		Separado de matrimonio legal o religioso	
Unido(a)			
Viudo(a)		Separado(a) de unión libre	
Divorciado(a)		Soltero(a)	✔

P4. ¿Trabaja usted actualmente?			
Si	✔	No	

P5. Tipo de trabajo			
Empleado u obrero del gobierno central o municipal		Profesional que trabaja por cuenta propia	
Empleado u obrero de empresa pública		No profesional que trabaja por cuenta propia	
Empleado u obrero de empresas privadas	✔	Trabajador(a) doméstico(a)	
Empleador o patrón		Otro (especifique)	
Trabajados(a) para un familiar o no familiar sin paga o ganancia			

P6. Nivel educativo			
Preescolar o inicial		Universitario	
Primario o básico		Postgrado, Maestría o Doctorado	
Secundario o Medio	✔	NC	

P7. Nacionalidad			
Dominicano/a	✔	Extranjero/a (especifique):	

P8. ¿Aproximadamente cuánto es el gasto mensual de su hogar?			
Menos de 10,000.00.	✔	30,001.00 a 35,000.00	
10,000.00 a 15,000.00		35,001.00 a 40,000.00	
15,001.00 a 20,000.00		40,001.00 a 45,000.00	
20,001.00 a 25,000.00		Mas de 45,000.00.	
25,001.00 a 30,000.00		NC	

P9. ¿Cuántos años tiene viviendo en la comunidad?			
Menos de 1	✔	Entre 11 y 15	
Entre 1 y 5		Mas de 15	
Entre 6 y 10			

P10. ¿Más o menos cuál es su ingreso mensual?			
Menos de 10,000.00	✔	30,001.00 a 35,000.00	
10,000.00 a 15,000.00		35,001.00 a 40,000.00	
15,001.00 a 20,000.00		40,001.00 a 45,000.00	
20,001.00 a 25,000.00		Mas de 45,000.00.	
25,001.00 a 30,000.00		NC	

P11. De los siguientes riesgos y fuentes de contaminación, ¿Cuáles afectan a la comunidad?			
Respuestas: a) Si b) No c) N/S d) N/C			
Acumulación de basura	NS/ NC	Música alta de bares, colmados o vecinos	NS/ NC
Aguas estancadas	NS/ NC	Pocilga o granja	NS/ NC
Bomba de gasolina	NS/ NC	Polvo por calles o carreteras sin pavimentar	NS/ NC
Cañada con basura o agua contaminada	NS/ NC	Quema de Basura	NS/ NC
Congestión de vehículos (taponamiento)	NS/ NC	Ruido de vehículos y motores	NS/ NC
Desechos o residuos de fábrica, taller, hospital	NS/ NC	Ruidos de fábrica o taller	NS/ NC
Envasadora de gas	NS/ NC	Ruidos y/o humos de planta eléctrica	NS/ NC
Fábrica de productos químicos	NS/ NC	Vertederos cerca de viviendas	NS/ NC
Humo o gases de fábrica	NS/ NC	Otro	NS/ NC

P12. De los siguientes problemas sociales, ¿Cuáles afectan a la comunidad?			
Respuestas: a) Si b) No c) N/S d) N/C			
Alcoholismo	No	Falta de energía eléctrica	No
Calles con poca o sin iluminación	No	Falta de escuela	No
Calles mal estado	No	Falta de instalaciones deportiva	No
Congestión y trafico desorganizado	No	Falta trabajo	Si
Delincuencia	Si	Problemas con migrantes indocumentados	No
Drogadicción	No	Prostitución	No
Embarazo infantil	No	Otro	No
Falta de agua	No		

P13. De las siguientes organizaciones e instituciones, ¿Cuáles existen en la comunidad?			
Respuestas: a) Si b) No c) N/S d) N/C			
Iglesias	Si	Asociaciones de protección al medio ambiente	No
Junta de Vecinos	Si	Centro de madres	No
Asociación de agricultores	No	Club Cultural y deportivos	No
Asociación de Comerciantes	No	Cooperativas	No
Asociación de estudiantes	No	Grupos de jóvenes	No
Asociación de Mujeres	No	ONGs o fundaciones de desarrollo	No
Asociación de productores	No	Sindicatos	No
Asociación Mutualistas	No	Otro	No

P14. ¿Existe en la comunidad algún área natural que es o deba ser protegida?	
Respuestas: a) Si b) No c) N/S d) N/C	
Fuente hídrica (río, lago, laguna, humedad…)	No
Bosques	No
Otro	NS/NC

P15. De los siguientes riesgos ¿Cuáles son los principales que existen en su comunidad?			
Ciclones	No	Inundaciones	No
Deslizamiento de tierra	No	Terremotos	No
Incendios	No	Otro	No

P16. De las siguientes entidades, ¿Cuáles existen en la comunidad?			
Cruz Roja	No	Sistema 9-1-1	Si
Cuerpo de Bomberos	Si	Otro	No
Defensa Civil	No		

II. Percepción sobre el proyecto

P17. ¿Tiene usted conocimiento del proyecto?			
Si	✔	NS/NC	
No			

P18. ¿Considera usted que el proyecto impactara al medio ambiente y su comunidad?			
Si	✔	NS/NC	
No			

P19. ¿Cómo entiende que será este impacto?			
Positivo	✔	NS/NC	
Negativo			

P20. Cuando el proyecto esté funcionando, cree que podría producir:			
Respuestas			
Contaminación de las aguas	No	Incendios	No
Contaminación del aire	No	Otro	NS/NC
Escapes de gases tóxicos	No		

P21. Usted cree que este proyecto puede:			
Generar empleos	Si	Contratar servicios en la comunidad	Si
Apoyar el desarrollo de la comunidad	Si	Contribuir a usar fuertes de energía menos contaminantes	No
Comprar en negocios locales	Si	Proteger al medio ambiente	Si

P22. Con la información que tiene sobre este tipo de proyecto o el tipo de proyecto, usted estaría:	
De acuerdo con su ejecución	
De acuerdo con condiciones	✔
En desacuerdo con su ejecución	
NS/NC	

P23. ¿Cuáles son las condiciones?	
Que no afecte el medio ambiente	
Que se contrate la gente de la comunidad	
Otro	✔
Tiene inconformidad dejaron muchos sin empleos quieren trabajos	

Observaciones:

Encuestador: Erick Alberto Jacobo Montes de Oca

Supervisor: Fran Cáceres

EMPACA Formulario general

(Resultados a ser usados en: Análisis de Interesados y en el Socioeconómico)

Nombre: Marta coste

Teléfono: 8094575630

Fecha: 44449

Provincia: La Romana

Municipio: La Romana

Sección/Barrio: Villa panti

Paraje/sector:

I. Datos demográficos

P1. Edad:	56
P1.1. Rango de edad	
18 a 19	
20 a 29	
30 a 39	
40 a 49	
50 a 59	✔
60 o más	

P2. Sexo	
Masculino	
Femenino	✔

P3. Estado civil			
Casado(a)		Separado de matrimonio legal o religioso	
Unido(a)	✔		
Viudo(a)		Separado(a) de unión libre	
Divorciado(a)		Soltero(a)	

P4. ¿Trabaja usted actualmente?			
Si	✔	No	

P5. Tipo de trabajo			
Empleado u obrero del gobierno central o municipal		Profesional que trabaja por cuenta propia	
Empleado u obrero de empresa pública		No profesional que trabaja por cuenta propia	
Empleado u obrero de empresas privadas	✔	Trabajador(a) doméstico(a)	
Empleador o patrón		Otro (especifique)	
Trabajados(a) para un familiar o no familiar sin paga o ganancia			

P6. Nivel educativo			
Preescolar o inicial		Universitario	
Primario o básico	✔	Postgrado, Maestría o Doctorado	
Secundario o Medio		NC	

P7. Nacionalidad			
Dominicano/a	✔	Extranjero/a (especifique):	

P8. ¿Aproximadamente cuánto es el gasto mensual de su hogar?			
Menos de 10,000.00.		30,001.00 a 35,000.00	
10,000.00 a 15,000.00		35,001.00 a 40,000.00	
15,001.00 a 20,000.00		40,001.00 a 45,000.00	
20,001.00 a 25,000.00		Mas de 45,000.00.	
25,001.00 a 30,000.00		NC	

P9. ¿Cuántos años tiene viviendo en la comunidad?			
Menos de 1		Entre 11 y 15	
Entre 1 y 5		Mas de 15	✔
Entre 6 y 10			

P10. ¿Más o menos cuál es su ingreso mensual?			
Menos de 10,000.00		30,001.00 a 35,000.00	
10,000.00 a 15,000.00	✔	35,001.00 a 40,000.00	
15,001.00 a 20,000.00		40,001.00 a 45,000.00	
20,001.00 a 25,000.00		Mas de 45,000.00.	
25,001.00 a 30,000.00		NC	

P11. De los siguientes riesgos y fuentes de contaminación, ¿Cuáles afectan a la comunidad?			
Respuestas: a) Si b) No c) N/S d) N/C			
Acumulación de basura	No	Música alta de bares, colmados o vecinos	Si
Aguas estancadas	No	Pocilga o granja	No
Bomba de gasolina	No	Polvo por calles o carreteras sin pavimentar	No
Cañada con basura o agua contaminada	No	Quema de Basura	No
Congestión de vehículos (taponamiento)	No	Ruido de vehículos y motores	Si
Desechos o residuos de fábrica, taller, hospital	No	Ruidos de fábrica o taller	No
Envasadora de gas	No	Ruidos y/o humos de planta eléctrica	No
Fábrica de productos químicos	No	Vertederos cerca de viviendas	No
Humo o gases de fábrica	No	Otro	No

P12. De los siguientes problemas sociales, ¿Cuáles afectan a la comunidad?			
Respuestas:	a) Si b) No c) N/S d) N/C		
Alcoholismo	Si	Falta de energía eléctrica	No
Calles con poca o sin iluminación	No	Falta de escuela	No
Calles mal estado	No	Falta de instalaciones deportiva	No
Congestión y trafico desorganizado	No	Falta trabajo	No
Delincuencia	Si	Problemas con migrantes indocumentados	No
Drogadicción	No	Prostitución	No
Embarazo infantil	No	Otro	No
Falta de agua	No		

P13. De las siguientes organizaciones e instituciones, ¿Cuáles existen en la comunidad?			
Respuestas:	a) Si b) No c) N/S d) N/C		
Iglesias	Si	Asociaciones de protección al medio ambiente	No
Junta de Vecinos	No	Centro de madres	No
Asociación de agricultores	No	Club Cultural y deportivos	No
Asociación de Comerciantes	No	Cooperativas	No
Asociación de estudiantes	No	Grupos de jóvenes	No
Asociación de Mujeres	No	ONGs o fundaciones de desarrollo	No
Asociación de productores	No	Sindicatos	No
Asociación Mutualistas	No	Otro	No

P14. ¿Existe en la comunidad algún área natural que es o deba ser protegida?	
Respuestas: a) Si b) No c) N/S d) N/C	
Fuente hídrica (río, lago, laguna, humedad…)	No
Bosques	No
Otro	NS/NC

P15. De los siguientes riesgos ¿Cuáles son los principales que existen en su comunidad?			
Ciclones	NS/NC	Inundaciones	NS/NC
Deslizamiento de tierra	NS/NC	Terremotos	NS/NC
Incendios	NS/NC	Otro	NS/NC

P16. De las siguientes entidades, ¿Cuáles existen en la comunidad?			
Cruz Roja	NS/NC	Sistema 9-1-1	NS/NC
Cuerpo de Bomberos	NS/NC	Otro	NS/NC
Defensa Civil	NS/NC		

II. Percepción sobre el proyecto

P17. ¿Tiene usted conocimiento del proyecto?			
Si	✔	NS/NC	
No			

P18. ¿Considera usted que el proyecto impactara al medio ambiente y su comunidad?			
Si	✔	NS/NC	
No			

P19. ¿Cómo entiende que será este impacto?			
Positivo	✔	NS/NC	
Negativo			

P20. Cuando el proyecto esté funcionando, cree que podría producir:			
Respuestas			
Contaminación de las aguas	No	Incendios	No
Contaminación del aire	No	Otro	NS/NC
Escapes de gases tóxicos	No		

P21. Usted cree que este proyecto puede:			
Generar empleos	Si	Contratar servicios en la comunidad	Si
Apoyar el desarrollo de la comunidad	Si	Contribuir a usar fuertes de energía menos contaminantes	No
Comprar en negocios locales	No	Proteger al medio ambiente	No

P22. Con la información que tiene sobre este tipo de proyecto o el tipo de proyecto, usted estaría:	
De acuerdo con su ejecución	✔
De acuerdo con condiciones	
En desacuerdo con su ejecución	
NS/NC	

P23. ¿Cuáles son las condiciones?	
Que no afecte el medio ambiente	
Que se contrate la gente de la comunidad	
Otro	

Observaciones:

Encuestador: Erick Alberto Jacobo Montes de Oca

Supervisor: Fran Cáceres

EMPACA Formulario general

(Resultados a ser usados en: Análisis de Interesados y en el Socioeconómico)

Nombre: María de Jesús

Teléfono: 8094572711

Fecha: 44449

Provincia: La Romana

Municipio: La Romana

Sección/Barrio: Villa Panti

Paraje/sector:

I. Datos demográficos

P1. Edad:	28
P1.1. Rango de edad	
18 a 19	
20 a 29	✔
30 a 39	
40 a 49	
50 a 59	
60 o más	

P2. Sexo	
Masculino	
Femenino	✔

P3. Estado civil			
Casado(a)		Separado de matrimonio legal o religioso	
Unido(a)			
Viudo(a)		Separado(a) de unión libre	
Divorciado(a)		Soltero(a)	✔

P4. ¿Trabaja usted actualmente?			
Si	✔	No	

P5. Tipo de trabajo			
Empleado u obrero del gobierno central o municipal		Profesional que trabaja por cuenta propia	
Empleado u obrero de empresa pública		No profesional que trabaja por cuenta propia	
Empleado u obrero de empresas privadas	✔	Trabajador(a) doméstico(a)	
Empleador o patrón		Otro (especifique)	
Trabajados(a) para un familiar o no familiar sin paga o ganancia			

P6. Nivel educativo			
Preescolar o inicial		Universitario	
Primario o básico		Postgrado, Maestría o Doctorado	
Secundario o Medio	✔	NC	

P7. Nacionalidad			
Dominicano/a	✔	Extranjero/a (especifique):	

P8. ¿Aproximadamente cuánto es el gasto mensual de su hogar?			
Menos de 10,000.00.	✔	30,001.00 a 35,000.00	
10,000.00 a 15,000.00		35,001.00 a 40,000.00	
15,001.00 a 20,000.00		40,001.00 a 45,000.00	
20,001.00 a 25,000.00		Mas de 45,000.00.	
25,001.00 a 30,000.00		NC	

P9. ¿Cuántos años tiene viviendo en la comunidad?			
Menos de 1		Entre 11 y 15	
Entre 1 y 5		Mas de 15	
Entre 6 y 10	✔		

P10. ¿Más o menos cuál es su ingreso mensual?			
Menos de 10,000.00		30,001.00 a 35,000.00	
10,000.00 a 15,000.00	✔	35,001.00 a 40,000.00	
15,001.00 a 20,000.00		40,001.00 a 45,000.00	
20,001.00 a 25,000.00		Mas de 45,000.00.	
25,001.00 a 30,000.00		NC	

P11. De los siguientes riesgos y fuentes de contaminación, ¿Cuáles afectan a la comunidad?			
Respuestas: a) Si b) No c) N/S d) N/C			
Acumulación de basura	NS/ NC	Música alta de bares, colmados o vecinos	NS/ NC
Aguas estancadas	NS/ NC	Pocilga o granja	NS/ NC
Bomba de gasolina	NS/ NC	Polvo por calles o carreteras sin pavimentar	NS/ NC
Cañada con basura o agua contaminada	NS/ NC	Quema de Basura	NS/ NC
Congestión de vehículos (taponamiento)	NS/ NC	Ruido de vehículos y motores	NS/ NC
Desechos o residuos de fábrica, taller, hospital	NS/ NC	Ruidos de fábrica o taller	NS/ NC
Envasadora de gas	NS/ NC	Ruidos y/o humos de planta eléctrica	NS/ NC
Fábrica de productos químicos	NS/ NC	Vertederos cerca de viviendas	NS/ NC
Humo o gases de fábrica	NS/ NC	Otro	NS/ NC

P12. De los siguientes problemas sociales, ¿Cuáles afectan a la comunidad?			
Respuestas: a) Si b) No c) N/S d) N/C			
Alcoholismo	Si	Falta de energía eléctrica	No
Calles con poca o sin iluminación	No	Falta de escuela	No
Calles mal estado	No	Falta de instalaciones deportiva	No
Congestión y trafico desorganizado	No	Falta trabajo	Si
Delincuencia	Si	Problemas con migrantes indocumentados	No
Drogadicción	No	Prostitución	No
Embarazo infantil	No	Otro	No
Falta de agua	No		

P13. De las siguientes organizaciones e instituciones, ¿Cuáles existen en la comunidad?			
Respuestas: a) Si b) No c) N/S d) N/C			
Iglesias	Si	Asociaciones de protección al medio ambiente	No
Junta de Vecinos	Si	Centro de madres	No
Asociación de agricultores	No	Club Cultural y deportivos	No
Asociación de Comerciantes	No	Cooperativas	No
Asociación de estudiantes	No	Grupos de jóvenes	No
Asociación de Mujeres	No	ONGs o fundaciones de desarrollo	No
Asociación de productores	No	Sindicatos	No
Asociación Mutualistas	No	Otro	No

P14. ¿Existe en la comunidad algún área natural que es o deba ser protegida?	
Respuestas: a) Si b) No c) N/S d) N/C	
Fuente hídrica (río, lago, laguna, humedad…)	No
Bosques	No
Otro	NS/NC

P15. De los siguientes riesgos ¿Cuáles son los principales que existen en su comunidad?			
Ciclones	No	Inundaciones	No
Deslizamiento de tierra	No	Terremotos	No
Incendios	No	Otro	No

P16. De las siguientes entidades, ¿Cuáles existen en la comunidad?			
Cruz Roja	No	Sistema 9-1-1	Si
Cuerpo de Bomberos	Si	Otro	No
Defensa Civil	No		

II. Percepción sobre el proyecto

P17. ¿Tiene usted conocimiento del proyecto?			
Si	✔	NS/NC	
No			

P18. ¿Considera usted que el proyecto impactara al medio ambiente y su comunidad?			
Si	✔	NS/NC	
No			

P19. ¿Cómo entiende que será este impacto?			
Positivo	✔	NS/NC	
Negativo			

P20. Cuando el proyecto esté funcionando, cree que podría producir:			
Respuestas			
Contaminación de las aguas	No	Incendios	No
Contaminación del aire	No	Otro	NS/NC
Escapes de gases tóxicos	No		

P21. Usted cree que este proyecto puede:			
Generar empleos	Si	Contratar servicios en la comunidad	Si
Apoyar el desarrollo de la comunidad	Si	Contribuir a usar fuertes de energía menos contaminantes	No
Comprar en negocios locales	Si	Proteger al medio ambiente	Si

P22. Con la información que tiene sobre este tipo de proyecto o el tipo de proyecto, usted estaría:	
De acuerdo con su ejecución	✔
De acuerdo con condiciones	
En desacuerdo con su ejecución	
NS/NC	

P23. ¿Cuáles son las condiciones?	
Que no afecte el medio ambiente	
Que se contrate la gente de la comunidad	
Otro	

Observaciones:

Encuestador: Erick Alberto Jacobo Montes de Oca

Supervisor: Fran Cáceres

ANEXO XIII

CERTIFICADO DE EN CUMPLIMIENTO DEL REGLAMENTO 522-06 DE SEGURIDAD Y SALUD EN EL TRABAJO DE LA REPÚBLICA DOMINICANA.

GOBIERNO DE LA
REPÚBLICA DOMINICANA

TRABAJO

DIRECCIÓN GENERAL DE HIGIENE Y SEGURIDAD INDUSTRIAL

CERTIFICADO

En cumplimiento del Reglamento 522-06 de Seguridad y Salud en el Trabajo de la República Dominicana

a la empresa:

Central Romana Corporation, LTD

Otorgado en Santo Domingo, capital de la República Dominicana, a los veintiocho (28) días del mes de abril del año dos mil veintiuno (2021).

Renovación 28/04/2021

Vencimiento 28/04/2024

Luis Miguel De Camps
Ministro

MINISTERIO DE TRABAJO
DESPACHO DEL MINISTRO
República Dominicana

María Altagracia Espaillat
Directora General

ANEXO XIV

ACTA CONSTITUTIVA DEL COMITÉ MIXTO DE SEGURIDAD Y SALUD EN EL TRABAJO.

ZONA TURÍSTICA Y SERVICIOS

ACTA DE REUNIÓN

COMITÉ MIXTO DE SEGURIDAD Y SALUD EN EL TRABAJO

Fecha: 23/06/2021	***Hora: 3:00 PM***	***Lugar: Reunión virtual***

Participantes: Jorge Medina, Joseph Boxill, Nelsida Guzmán, Robert Dominique, Richard Davance, José Núñez, Angelo Borrell, Erika Hidalgo, Heidy Richiez, , José R. Lavegar, Víctor Herasme, Jairo Ramírez, Fredmy Quezada.
Total de participantes: 13 Ausentes: 1 Excusados: 1

I- TEMAS DE AGENDA:
Lectura del acta anterior
Revisión cumplimiento protocolo pre-temporada ciclónica
Tema libre

DESARROLLO DE LOS TEMAS DE AGENDA:

1. Se comentó sobre la última reunión donde se acordó ejecutar las actividades plasmadas en los protocolos en caso de huracanes en cada negocio.
2. Se presentó evidencias del cumplimiento de las actividades plasmadas en los protocolos y plan general en caso de huracanes del Hotel Casa de campo, Costasur, Airport Management Services, Romana Services, La Marina Casa de Campo, Guardianes Costasur y Zona Franca I&II, entre las que se encuentran:
   - ❖ Revisión de listado de suministros: en esta parte se verificó la existencia en almacenes de los diferentes insumos a necesitar durante la temporada como linternas, palas, baterías, etc.
   - ❖ Se realizó un recorrido por las diferentes estructuras para identificar lugares que requieran intervención, en este sentido se realizaron podas y limpieza de canales, filtrantes y desagües.
   - ❖ Reunión de activación de los planes tanto con el Comité Mixto de Seguridad y Salud, como con los gerentes de los departamentos de la organización.

3. Tema libre: montura de las lámparas de emergencia para completar el sistema de emergencias de Costasur, en este sentido, se invitó al comité a participar del simulacro a realizarse la próxima semana.

PUNTOS PENDIENTES:. 1. Impartir charla de huracanes al personal a mediados de julio 2. Impartir entrenamiento en primeros auxilios y evacuación a la brigada de emergencias de Guardianes Costasur. 3. Realizar simulacro de evacuación en Costasur.

Duración de la reunión: 40 minutos
Fecha y hora de la próxima reunión: 21 de julio 2021

Jorge Medina
Firma Presidente del Comité

Yulisa Abud
D/O
Firma Secretario

Revisión: 1

Escaneado con CamScanner

ZONA TURÍSTICA Y SERVICIOS

ACTA DE REUNIÓN

COMITÉ MIXTO DE SEGURIDAD Y SALUD EN EL TRABAJO

Fecha: 23/07/2021	*Hora: 3:00 PM*	*Lugar: Reunión virtual*

Participantes: Joseph Boxill, José Núñez, Angelo Borrell, Erika Hidalgo, Jorge Medina, Víctor Herasme, Jhoel Vásquez, Fredmy Quezada, Yulisa Abud. Total de participantes: 9 Ausentes: 1 Excusados: 1

I- TEMAS DE AGENDA:

Lectura del acta anterior
Acuerdos reunión anterior
Plan de trabajo del comité
Tema libre

DESARROLLO DE LOS TEMAS DE AGENDA:

1. Se verificaron las actividades realizadas en las diferentes unidades, así como las quedan programadas para el mes de agosto referente a los puntos pendientes de la reunión de junio 2021, del Comité:
   - ❖ Charlas de huracanes para el personal
   - ❖ Entrenamientos de primeros auxilios y evacuación a la brigada de emergencia
   - ❖ Simulacros de evacuación.
2. Se presentó evidencias de:
   - ❖ Charla de huracanes en el Hotel Casa de Campo
   - ❖ Entrenamiento en primeros auxilios y evacuación a la brigada de emergencia de Guardianes Costasur.
   - ❖ Simulacro de evacuación en Costasur; los comentarios de los observadores sobre el simulacro fueron muy positivos. Se verificaron los kits de emergencia.
3. Se exhortó a las diferentes unidades a invitar a los integrantes del comité, y de otras áreas a los simulacros como evaluadores para aportar y mejorar los diferentes planes.
4. De igual forma, como parte de las medidas de higiene y seguridad, durante la pandemia, se aconsejó que los entrenamientos se realicen con grupos pequeños y lo más condensados posible.

PUNTOS PENDIENTES:. Para el mes de agosto, Airport Management Services, deberá impartir las charlas de uso de extintores y primeros auxilios.

Duración de la reunión: 30 minutos
Fecha y hora de la próxima reunión: 18 de agosto 2021

Jorge Medina
Firma Presidente del Comité

Yulisa Abud
Firma Secretario

Escaneado con CamScanner

ANEXO XV

MINUTAS REUNIONES DEL COMITÉ MIXTO DE SEGURIDAD Y SALUD EN EL TRABAJO.

MINISTERIO DE TRABAJO

DIRECCION GENERAL DE HIGIENE Y SEGURIDAD INDUSTRIAL

ACTA CONSTITUTIVA DEL COMITÉ MIXTO DE SEGURIDAD Y SALUD EN EL TRABAJO

NOMBRE DE LA EMPRESA: : **(Ver anexo)**

RNL: : **(Ver anexo)** RNC: : **(Ver anexo)**

NUMERO DE TRABAJADORES: : **(Ver anexo)** . MASCULINOS: FEMENINOS:

A QUE SE DEDICA: : **(Ver anexo)** .

SECTOR ECONOMICO:

INDUSTRIAL: ____ COMERCIAL: ___X___ SERVICIO: ___X___

DIRECCION DE LA EMPRESA: : **Batey principal, La Romana** .

TELEFONO(S): **809-523-2222; Ext. 1345 y 1485** FAX: **809-523-6689**

CORREO ELECTRONICO: **j.ramos@crcltd.com.do**

Los suscritos, todos mayores de edad, representantes de los empleadores y trabajadores de la empresa **(Ver anexo)**, hemos constituido el Comité Mixto de Seguridad y Salud, de conformidad con los Artículos 6 hasta 6.5.11 de la Resolución 04-2007 contenida en el Reglamento 522-06 Sobre Seguridad y Salud en el Trabajo de la República Dominicana.

En lo adelante, nuestro comité será responsable de impulsar la formulación, desarrollo e implementación del programa de seguridad y salud de la empresa, por lo que como comité velaremos por:

- Crear un ambiente de trabajo seguro y saludable que proporcione mayor satisfacción y menor pérdida de salud a los trabajadores.
- Procurar que las operaciones se realicen con el máximo de seguridad y eficacia para evitar pérdidas materiales y deterioro de maquinarias y equipos.
- Fomentar la creación de buenas relaciones sociales entre el personal de toda la empresa, así como la existencia de un clima de armonía empleados-empleadores.

MINISTERIO DE TRABAJO

DIRECCION GENERAL DE HIGIENE Y SEGURIDAD INDUSTRIAL

ACTA CONSTITUTIVA DEL COMITÉ MIXTO DE SEGURIDAD Y SALUD EN EL TRABAJO

- Este Comité se reunirá por lo menos una vez al mes y reportará a la Dirección General de Higiene y Seguridad Industrial, los planes, memorias, resultados de inspecciones preventivas, reportes de accidentes con la respectiva investigación, así como las actividades de promoción y formación que se realicen.

A los **16** días del mes de **junio** del año **2020**

Jorge Medina
Presidente (firma y cédula)

Yulisa Abud 001-0941481432
Secretario/a (firma y cédula)

026-0138327-2
Fredmy Quezada
Asesor Técnico (firma y cédula)

Roberto Dominique 026-0116509-1
Representante Guardianes Costasur (firma y cédula)

026-0110600-4
José Lavegar
Asesor Técnico (firma y cédula)

Rosario Vélez 02300655079
Recursos Humanos (firma y cédula)

026-0096400-7
Nelsida Guzmán
Recursos Humanos (firma y cédula)

026-0121360-0
Erika Hidalgo
Representante Costasur (firma y cédula)

Joseph Boxill
Representante Hotel CDC (firma y cédula)
026-0080721-4

026-0135704-5
Maridalia Rijo
Representante Hotel CDC (firma y cédula)

MINISTERIO DE TRABAJO

DIRECCION GENERAL DE HIGIENE Y SEGURIDAD INDUSTRIAL

ACTA CONSTITUTIVA DEL COMITÉ MIXTO DE SEGURIDAD Y SALUD EN EL TRABAJO

103-0032241-9

Carlos Shepard
Representante La Marina CDC (firma y cédula)

Jhoel Vásquez 026-0117893-8
Recursos Humanos (firma y cédula)

Fidel De Castro 026-0149945
Representante Romana Services (firma y cédula)

Angelo Borrell 026-0123598-5
Representante Romana Services (firma y cédula)

Richard Davance 026-0124234-6
Representante Zona Franca Romana (firma y cédula)

Sergio Pérez 026-0121211-7
Representante Zona Franca Romana (firma y cédula)

026-0072770-1

Oscar Mcdonald
Representante Sindical (firma y cédula)

MINISTERIO DE TRABAJO

DIRECCION GENERAL DE HIGIENE Y SEGURIDAD INDUSTRIAL

ACTA CONSTITUTIVA DEL
COMITÉ MIXTO DE SEGURIDAD Y SALUD EN EL TRABAJO

Nombre de la Empresa	RNL	RNC	Número total de Trabajadores	Número total de Trabajadores Masculinos	Número total de Trabajadores Femeninos	A qué se dedica
Casa de Campo	101029226-0001	101029226	1,139	786	353	Turismo
Costasur Casa de Campo	101029226-0001	101029226	673	534	139	Bienes raíces
Guardianes Costasur	112108554-0001	112108554	698	632	66	Seguridad física
Airport Management Services, Ltd.	101824174-001	101824174	205	51	154	Servicios complementarios para el transporte aéreo y servicios de operación de aeropuertos
La Marina Casa de Campo	112104699-0001	112104699	95	69	26	Marina
Romana Services	131215351-0001	131215351	15	8	7	Turismo de cruceros
Zona Franca Romana	112001075-0001	112001075	9	5	4	Servicio de zonas francas

ANEXO XVI

LISTADO DE INVITADOS A LA VISTA PÚBLICA

Central Romana Corporation, Ltd.

Listado de invitados
Vistas Publicas Proyecto Zona Francas II
Fecha: _____

1. CAMARA DE COMERCIO Y PRODUCCION LA ROMANA - LUIS A. MUÑOZ BRAYAN
2. PATRONATO BENEFICIO ORIENTAL - MARIBEL CARRION
3. SINDICATO DE TRABAJADORES DE LA PRENSA LA ROMANA - FRANKLIN CORDERO
4. ASOCIACION DOMINICANA DE PRENSA TURISTICA - (ADOMPRETUR) - PAOLA REYES
5. COLEGIO DOMINICANO DE PERIODISTAS - LINCOLN RIVERA
6. FUNDACION EL BUEN SAMARITANO - MOISES SIFREN
7. ASOCIACION DE DUEÑOS DE CAMIONES DE VOLTEO DE LA ROMANA - SR. RAMON ROSARIO (CIBAITO)
8. ASOCIACION DE INDUSTRIAS DE LA ZONA FRANCA - LIC. ELIZABTH PEÑA
9. PROACTIVA / CONSEJO PARA EL DESARROLLO DE LA ROMANA - LIC. BIENVENIDO SANTANA GUILAMO
10. REGIONAL DEL CODIA LA ROMANA - DOLORES NUÑEZ
11. DIRECTOR PROVINCIAL DE MEDIO AMBIENTE - DAVID MARTINEZ Y YERALFFY ARECHE
12. ASOMIRO - DOMINGO MEJIA
13. SICHOEM
14. JUNTA DE VECINOS QUISQUEYA - SRA. MARIA ANTONIA PEÑA
15. ASOCIACION DE HOTELES LA ROMANA BAYAHIBE - ANA GARCIA SOTOCA
16. COLEGIO MEDICO DE LA ROMANA
17. CLUB DEPORTIVO - VIRGILIO CASTILLO CHOLA
18. CLUB DEPORTIVO - RAMON MARRERO ARISTY

19. ARQ. HECTOR MEJIA
20. ING. RAFAEL PEPEN & ASOC.
21. METALICON
22. ELMUFDI CONSTRUCCIONES
23. CODIDESCA
24. CONSTRUCTORA ISIDOR FERNANDEZ / AGUA EL EDEN WILFRIDO FERNANDEZ
25. INMOBILIARIA ARENA GORDA
26. REPRESENTANTE DE LA IGLESIA EVANGELICA
27. REPRESENTANTE DE LA IGLESIA CATOLICA

PERIODISTAS DE LA ROMANA

28. SERGIO LOPEZ
29. FLORENTINO DURAN
30. JULIO PERELLO
31. VICTOR BORROME
32. RUBEN QUEZADA
33. LINCOLN RIVERA
34. RAMON MORETA
35. JOSE BAEZ
36. RODOLFO CORDONES
37. AGUSTIN SANTANA
38. MIGUEL RONE
39. WILLIAM GARDON
40. CARLOS RODRIGUEZ
41. MAXIMO CONTRERAS

AUTORIDADES DE LA PROVINCIA DE LA ROMANA

42. DR. IVAN SILVA - SENADOR

DIPUTADOS

43. DR. PEDRO BOTELLO
44. DR. EUGENIO CEDEÑO
45. DR. PLUTARCO PEREZ

46. SR. EDWARD ESPIRITUSANTO
47. LIC. JACQUELINE FERNANDEZ - GOBERNADORA PROVINCIAL
48. LIC. JUAN ANTONIO ADAMES - SINDICO MUNICIPAL LA ROMANA
49. EDUARDO KERY METIVIER - SINDICO DE CALETA
50. SINDICO DE VILLA HERMOSA - FABIO NOEL
51. AUTORIDAD METROPOLITANA DE TRANSPORTE
52. DIRECCION REGIONAL ESTE P.N. - GRAL. FRANK FELIX DURAN