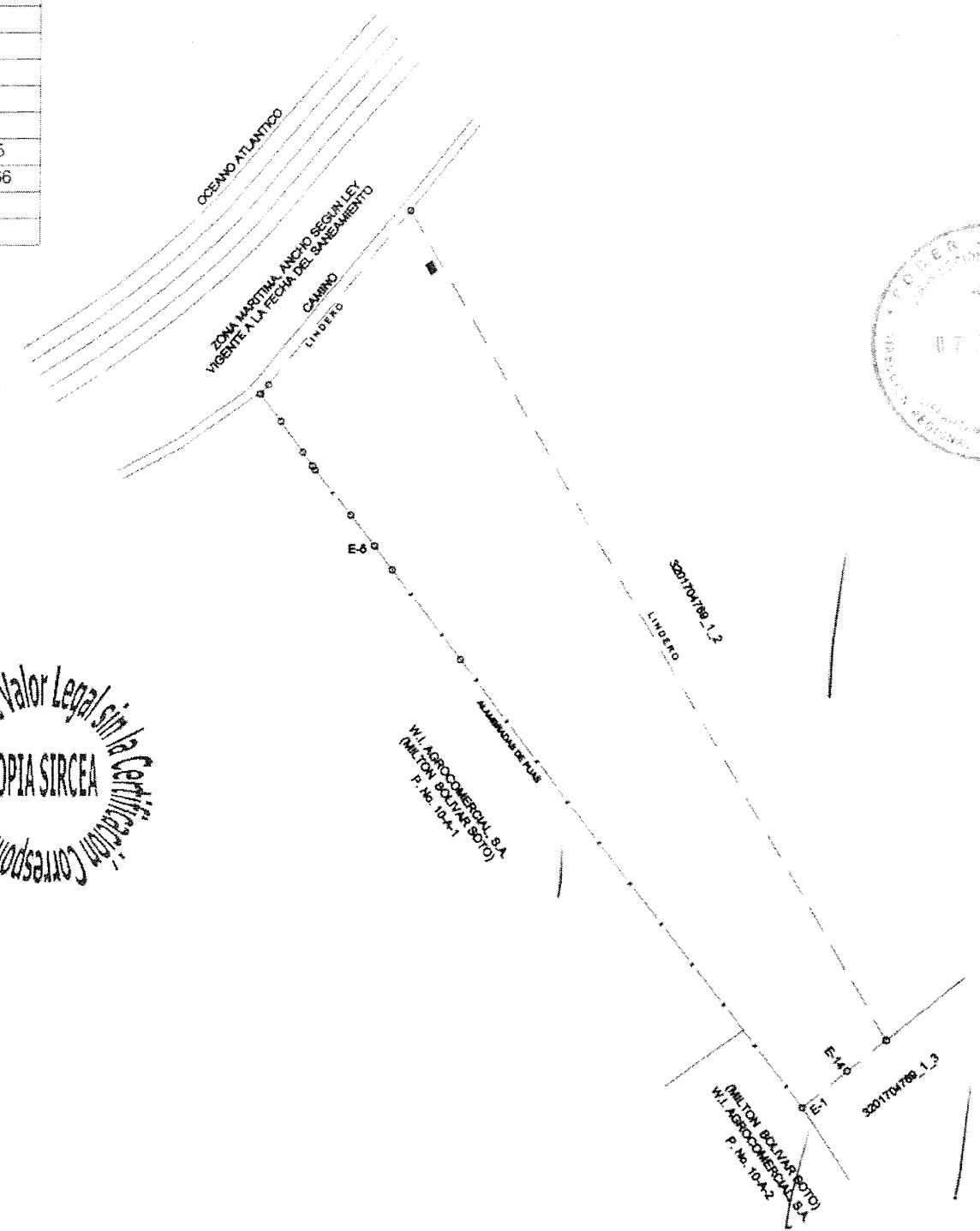

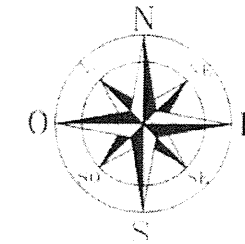


PROYECCION UTM, ZONA 19 NORTE

EST.	X	Y	RUMBOS	DIST
1	499,887 36	2,098,856 79	N 37° 29' W	716 53
2	499,451 23	2,099 425 43	N 37° 07' W	143 76
3	499,364 45	2,099 540 05	N 36° 02' W	37 46
4	499,342 41	2,099 570 34	N 37° 32' W	49 59
5	499,312 19	2,099 609 67	N 38° 22' W	73 13
6	499,266 80	2,099 667 00	N 33° 34' W	06 07
7	499 263 45	2,099 672 05	N 35° 47' W	21 93
8	499,250 52	2,099 689 84	N 34° 42' W	47 93
9	499,223 34	2,099 729 24	N 37° 18' W	44 19
10	499,196 56	2,099 764 39	N 41° 22' E	15 34
11	499,206 69	2 099 775 90	N 39° 00' E	284 65
12	499,385 85	2 099 997 11	S 29° 57' E	1 217 66
13	499 993 79	2 098 942 06	S 51° 17' W	62 73
14	499,944 83	2 098 902 84	S 51° 17' W	73 65



Carece de Valor Legal sin la Certificación Correspondiente
COPIA SIRCEA

PUNTOS GEOREFERENCIADOS (COORDENADAS UTM ZONA 19N)				
FACTOR DE ESCALA COMBINADO: 0,9996021564				
VERTICE	X	Y	MATERIALIZACION	FECHA
PG-01	499654.31	2100336.91	PLACA DE ALUMINIO	14/06/2017
PG-02	499710.58	2100500.75	PLACA DE ALUMINIO	14/06/2017
PG-01	500783.62	2098881.19	PLACA DE ALUMINIO	14/06/2017
PG-02	500873.85	2098735.35	PLACA DE ALUMINIO	14/06/2017
PG-01	501329.78	2096127.66	PLACA DE ALUMINIO	14/06/2017
PG-02	501494.83	2098263.13	PLACA DE ALUMINIO	14/06/2017
VINCULACION A LA RED GEODESICA DE LA JI				
REP JI	EPOCA DE REFERENCIA	FECHA		
SPED	2018.434	D.J. 158, AÑO 2016		
COORDENADAS GEOGRADICAS				
CORS	LATITUD	LONGITUD	VINCULACION	FECHA
RDMI	N18°58'42,74896"	069°02'57,23853"	REP JI	20/12/2016
NOTA: EL LEVANTAMIENTO SE REALIZO EN MODALIDAD BASE Y ROVER (RTK)				

NOTA: EN ESTA PARCELA EXISTE UNA CONSTRUCCION DE MADERA, TECHO DE ZINC, PISO DE CEMENTO.

**REPUBLICA DOMINICANA
PODER JUDICIAL
JURISDICCION INMOBILIARIA
DIRECCION REGIONAL DE MENSURAS CATASTRALES
DEPARTAMENTO CENTRAL**

PLANO INDIVIDUAL

OPERACION: SUBDIVISION

DESIGNACION CATASTRAL POSICIONAL

409999547478 3201704769

DESIGNACION CATASTRAL DE ORIGEN: P. No. 10-B, CODIA 48/1R
DESIGNACION TEMPORAL: 3201704769_1_1

PROVINCIA: EL SEIBO
MUNICIPIO: MICHES
SECCION: ALTAMIRA
LUGAR: LA MINA

3218672

REFERENCIAS DE UBICACION: ESTE INMUEBLE SE ENCUENTRA UBICADO CARRETERA MICHES-LA MINA, APROXIMADAMENTE A 10 KM. LINEALES ANTES DE LLEGAR AL PUEBLO DE MICHES.

SUPERFICIE PARCELA: 250,000.00 M2 ESCALA = 1:7,900

OBSERVACIONES: No. LAMINA 2/8

Certifico haber realizado el trabajo en el terreno conforme a lo dispuesto en el Reglamento General de Mensuras Catastrales.

De conformidad con lo dispuesto en el Reglamento General de Mensuras Catastrales.

GUILLERMO A. YUNES ABUILO
AGRIMENSOR, CODIA 12181

DIRECTOR REGIONAL DE MENSURAS CATASTRALES
DEPARTAMENTO CENTRAL