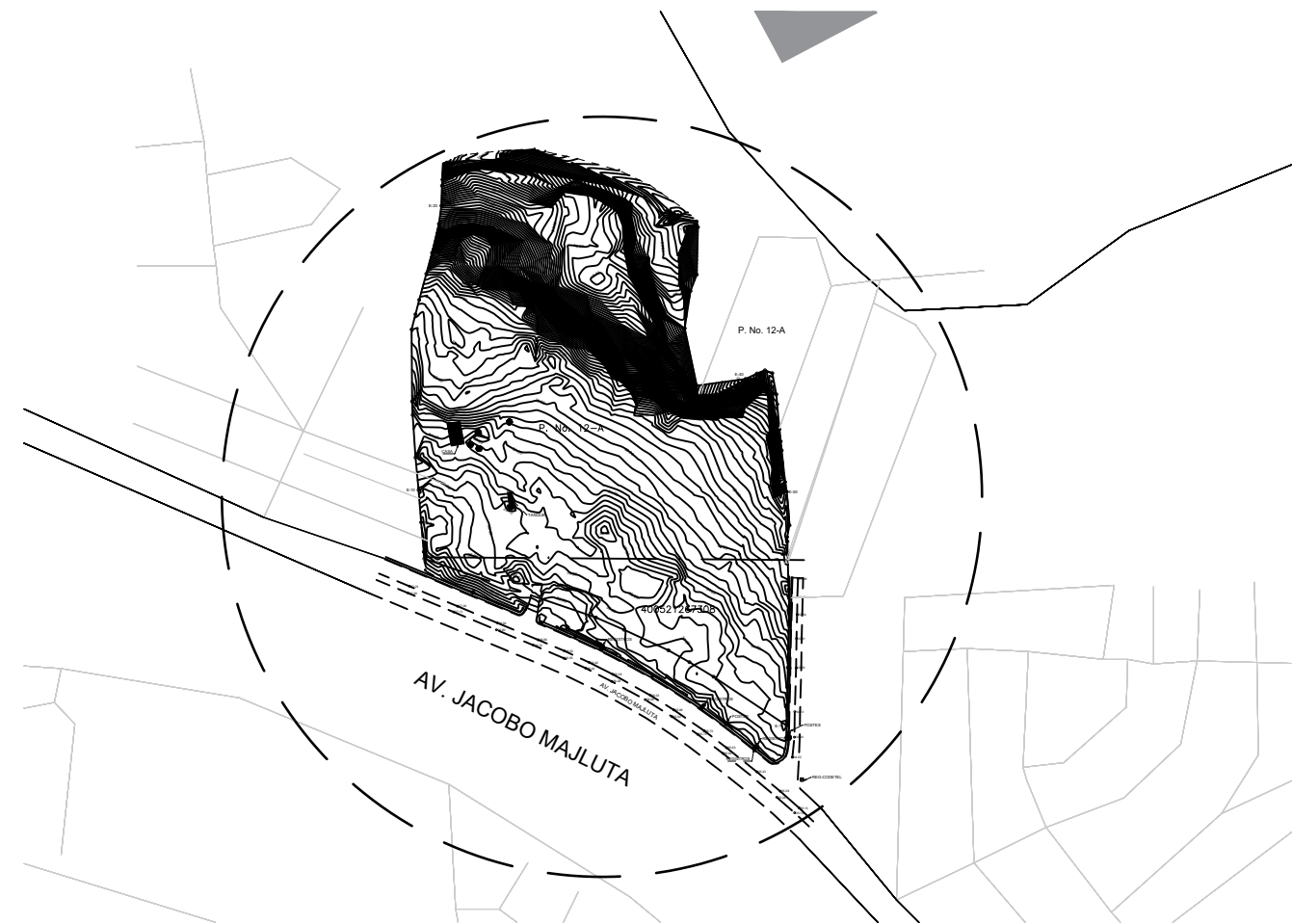
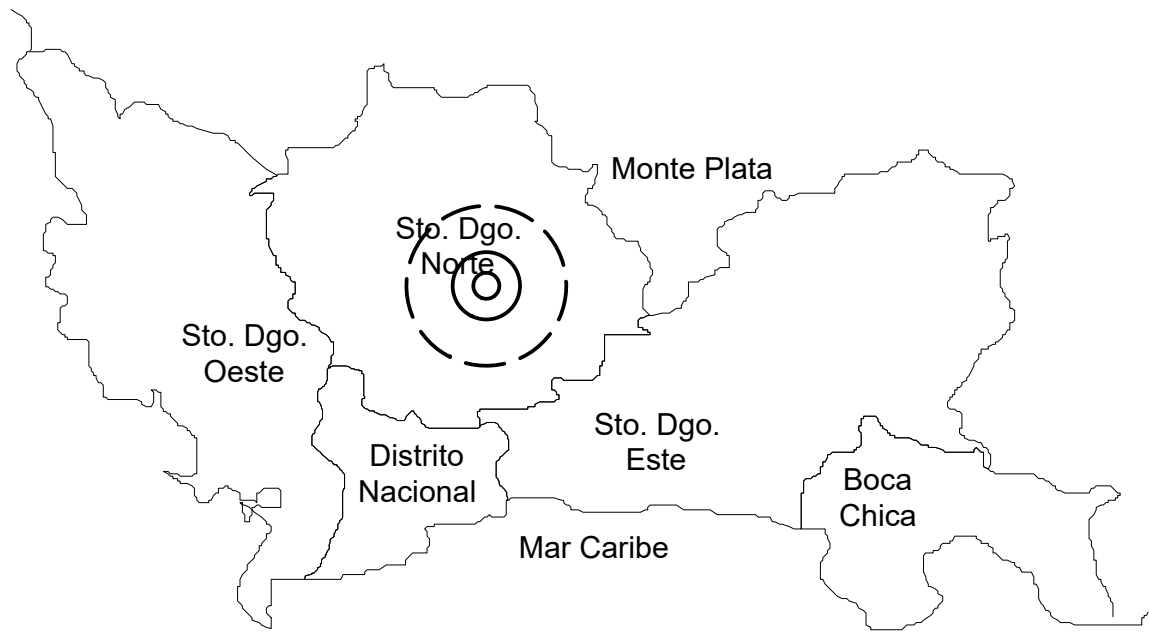




República Dominicana



1 Ubicación en el país  
Residencial Doña Carmen Esc: N/S

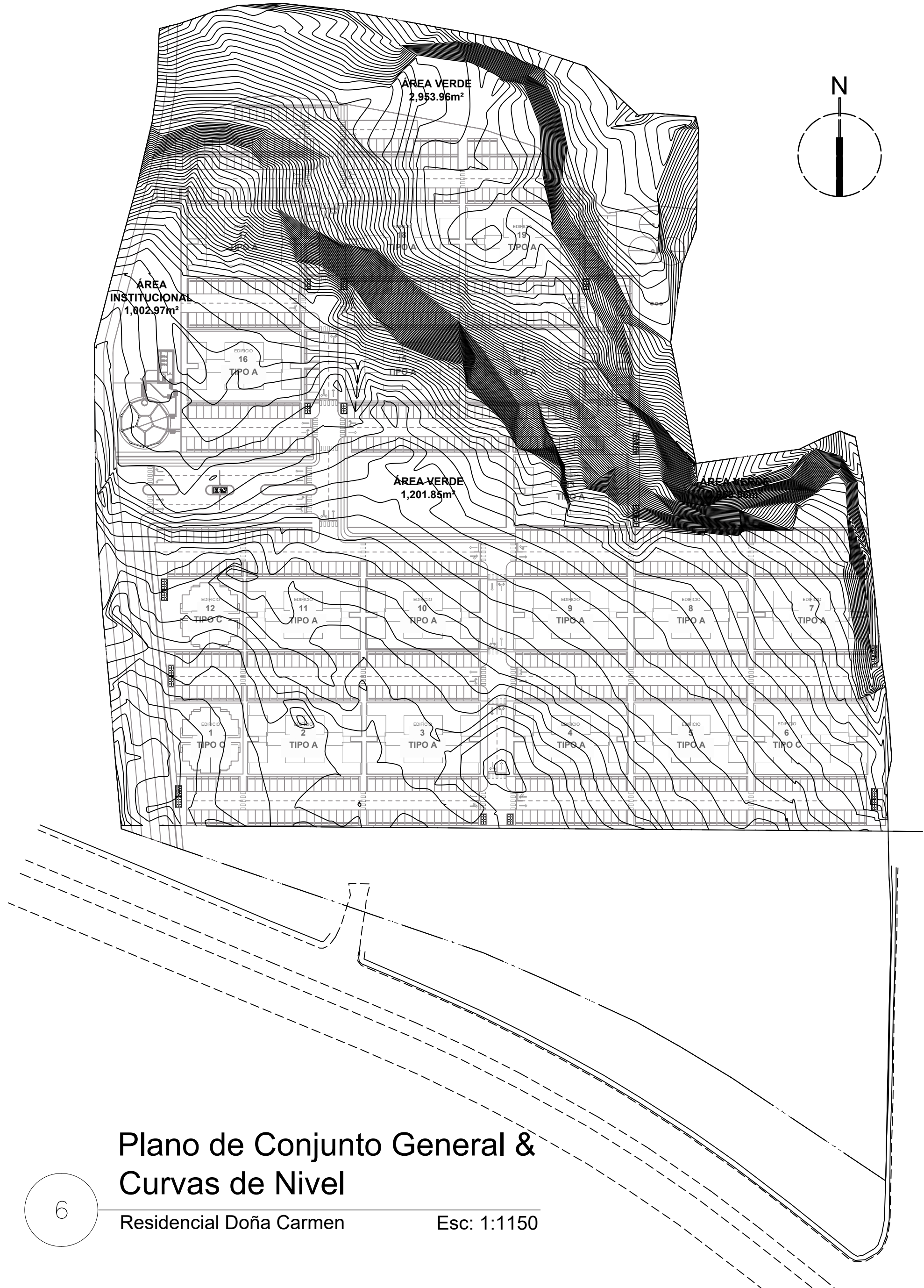
2 Ubicación en Gran Santo Domingo  
Residencial Doña Carmen N/S

3 Ubicación en Santo Domingo Norte  
Residencial Doña Carmen Esc: N/S

4 Ubicación  
Residencial Doña Carmen Esc: N/S

RUMBOS Y DISTANCIAS		
ESTACION / VERTICE	RUMBO	DISTANCIA EN METROS
1	S89 - 46 W	4.00 M
2	N 88 - 50 W	73.90 M
3	N 89 - 45 W	73.25 M
4	S 89 - 52 W	107.27 M
5	N 05 - 41 E	27.00 M
6	N 03 - 32 W	129.75 M
7	N 11 - 07 E	25.00 M
8	N 19 - 16 E	31.10 M
9	N 08 - 49 E	41.80 M
10	N 01 - 39 W	25.58 M
11	N 88 - 27 E	84.15 M
12	S 68 -25 E	80.00 M
13	S 27 - 02 E	27.68 M
14	S 01 - 47 E	25.32 M
15	S 13 - 04 W	78.50 M
16	S 87 - 54 W	12.00 M
17	S 00 - 33 E	18.50 M
18	N 60 - 21 E	67.28 M
19	S 05 - 12 E	58.00 M
20	S 09 - 13 W	83.17 M

5 Datos Levantamiento Topográfico  
Residencial Doña Carmen N/S



6 Plano de Conjunto General & Curvas de Nivel  
Residencial Doña Carmen Esc: 1:1150

ÍNDICE DE PLANOS ARQUITECTONICOS				
ARQUITECTONICOS	NO.		NOMBRE DE LA PLANCHA	ESCALA
	00/26	A0-00	INDICE GENERAL	IND.
	01/26	A-001	LOCALIZACION Y UBICACION / PLANTA CONJUNTO	IND.
	02/26	A-002	PLANO CATASTRAL	IND.
	03/26	A-003	ESQUEMA TOPOGRAFICO	IND.
	04/26	A-004	ESQUEMA DE AREAS / ZONIFICACION	IND.
	05/26	A-005	PLANTA DE CONJUNTO GENERAL	IND.
	06/26	A-006	PLANTA DE CONJUNTO 1ER NIVEL	IND.
	07/26	A-007	PLANTA DE CONJUNTO DIMENSIONES GENERALES	IND.
	08/26	A0-08	PLANTA DE CONJUNTO DETALLE 1	IND.
	09/26	A0-09	PLANTA DE CONJUNTO DETALLE 2	IND.
	10/26	A0-10	PLANTA DE CONJUNTO / SEÑALIZACIONES / SERVICIOS	IND.
	11/26	A0-11	DETALLES DE MOBILIARIOS URBANOS	IND.
12/26	A0-12	PLANTA DE ASIGNACION DE PARQUEOS	IND.	

SIMBOLOGIA		
	INDICADOR DE NORTE	N. NORTE DEL PROYECTO
	INDICADOR DE EJES ESTRUCTURALES	1. NO DE EJE ESTRUCTURAL
	INDICADOR DE SECCION	1. NO. DE DIBUJO 3. NOMBRE DE LA SECCION 2. NO. DE LA HOJA 4. ESCALA DEL DIBUJO
	INDICADOR DE ELEVACION	1. NO. DE DIBUJO 3. NOMBRE DE LA SECCION 2. NO. DE LA HOJA 4. ESCALA DEL DIBUJO
	INDICADOR DE DIBUJO	1. NO. DE DIBUJO 3. NOMBRE DE LA SECCION 2. NO. DE LA HOJA 4. ESCALA DEL DIBUJO
	INDICADOR DE DETALLE	1. NO. DE DIBUJO 2. NO. DE LA HOJA
	INDICADOR DE HUECO DE PUERTA	1. NO. DE GRUPO DE PUERTA
	INDICADOR DE HUECO DE VENTANA	1. NO DE GRUPO DE VENTANA
	INDICADOR DE ELEVACION INTERIOR	A B C D. NO. DE ELEVACIONES
	INDICADOR DE COTA DE NIVEL	1. COTA DE NIVEL
	INDICADOR DE ACABADOS	1. PISO 3. PAREDES 2. ZOCALO 4. TECHO
	INDICADOR DE MUROS	1. MUROS DE BLOCKS
	INDICADOR DE MUROS BAJOS	1. MUROS DE BLOCKS

www.lvp.com.do

DEPARTAMENTO DE ARQUITECTURA LVP

ARQUITECTURA:

**Arq. Zoila Filpo**

Codia: 41397

COLABORADOR:

Codia:

RESIDENCIAL DOÑA CARMEN

Nombre del proyecto

Parcela 12-A, Av. Jacobo Majluta, Santo Domingo Norte.

Dirección del Proyecto

**FIDUCIARIA LA NACIONAL, S.A.**

Actuando por cuenta y nombre del Fideicomiso de Administración Inmobiliaria de Garantía para el proyecto de bajo costo (L.P. Charles de Gaulle).

Nombre del propietario

**DATOS TECNICOS**

ESTRUCTURA:

**Ing. Rafael Rosario**

Codia: 18538

SANITARIO:

**Ing. Raymond Martinez**

Codia: 16564

ELECTRICO:

**Ing. Miguel Abreu**

Codia: 08690

VIAL:

**Ing. Gerardo Andrés Aquino**

Codia: 16064

**Plano de Ubicación y Localización**

Nombre de plano

**A0-01**

Código del plano

Fecha **18 Abril 2022**

REVISIONES		
N.º	Descripción	Fecha

Escala: 1:1150

No. Pag.: A0 01/11

Ubicación del Archivo:

1:Proyecto LvpResidencial Doña Carmen-Jacobo Majluta 0102- Planos por Tierras002 - RDC - Planos Arquitectonicos010302AD EN PROCESO02020202