

PUNTOS GEOREFERENCIADOS (COORDENADAS UTM ZONA 19N)	
FACTOR DE ESCALA COMBINADO: 0.999999974746	
ESTACION	MATERIA/ACION
PG-1	339,452.45 2,142,927.86 05/08/2018
PG-2	339,369.66 2,142,987.82 05/08/2018
VINCULACION A LA RED GEODESICA LA JI	
REP JI	FECHA
LVCG Y SPED	2018.434
COORDENADAS GEOGRAFICAS	
DIU	Juliano 158, ed. Año 2018
FECHA	
COORDENADAS GEOGRAFICAS	
LATITUD	LONGITUD
VINCULACION	FECHA
REP JI	LVCG Y SPED
REP JI	FECHA
LVCG Y SPED	2018.434

REPUBLICA DOMINICANA
PODER JUDICIAL
JURISDICCION INMOBILIARIA
DIRECCION REGIONAL DE MENSURAS CATASTRALES
DEPARTAMENTO NORTE

PLANO GENERAL

Operación: Deslinde
DESIGNACION CATASTRAL POSICIONAL

Plano General
DESIGNACION TEMPORAL
662201805425_0

DESIGNACION CATASTRAL DE ORIGEN: Parcela No. 131, D.C. No. 02
DESIGNACION TEMPORAL: P.No. 2201805425_1_1 (a) 2201805425_1_2
PROVINCIA: ESPAILLAT

Municipio: MOCA
Sección: La Isleta
Lugar: La Isleta

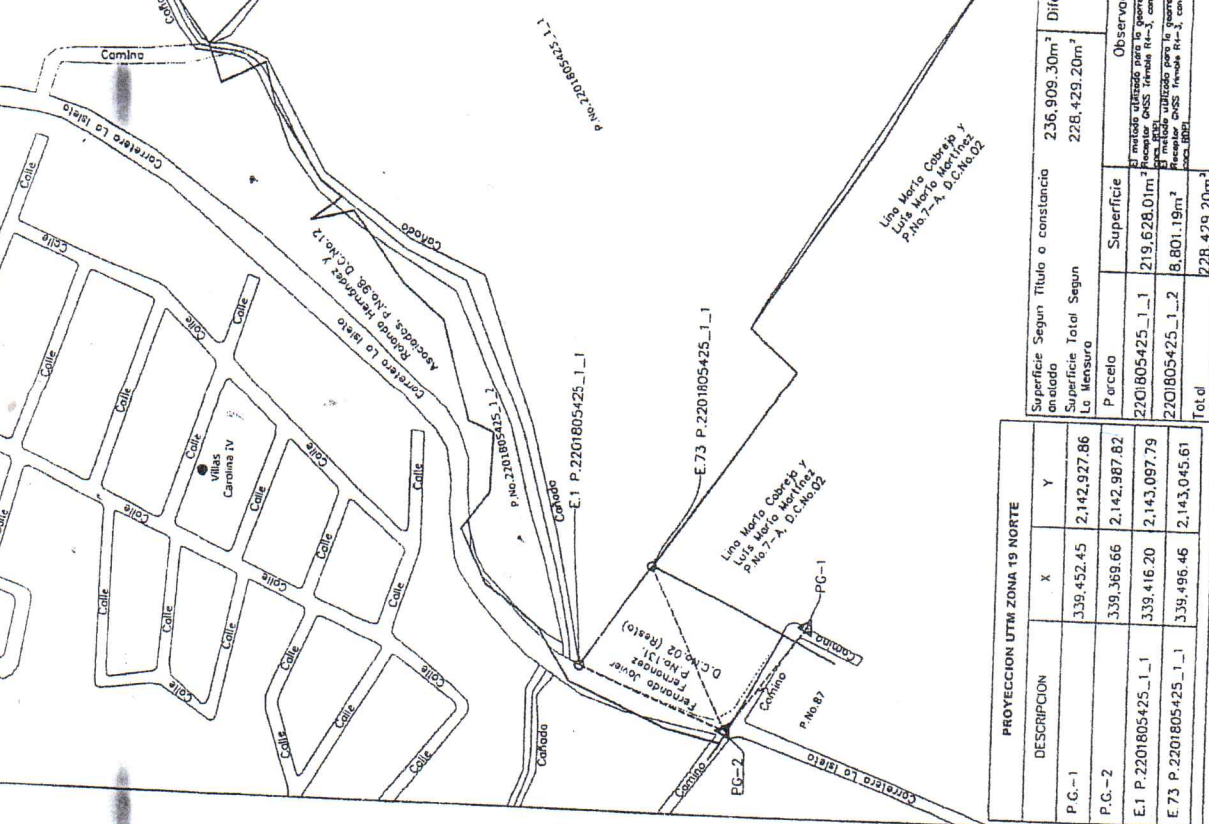
REFERENCIAS DE UBICACION: En La Carretera La Isleta, aproximadamente a 1km al sur de la AV. Presidente Antonio Guzmán Fernández, se encuentra el inmueble.

SUPERFICIE PARCELA: Ver Planilla
ESCALA: 1:3,500

OBSERVACIONES:
El método utilizado para la georreferenciación fue directo, con Receptor GNSS Trimble R4-3, conectado mediante NTRIP a la CORS RDPL. Corriente haber realizado el trabajo en el terreno de conformidad con la instrucción en el Reglamento General de Mensuras Catastrales.

AGRICULTORA
CESARINA ESPERANZA LIZABDO GARCIA
COORDINADORA
DIRECCION REGIONAL DE MENSURAS CATASTRALES
DEPARTAMENTO NORTE

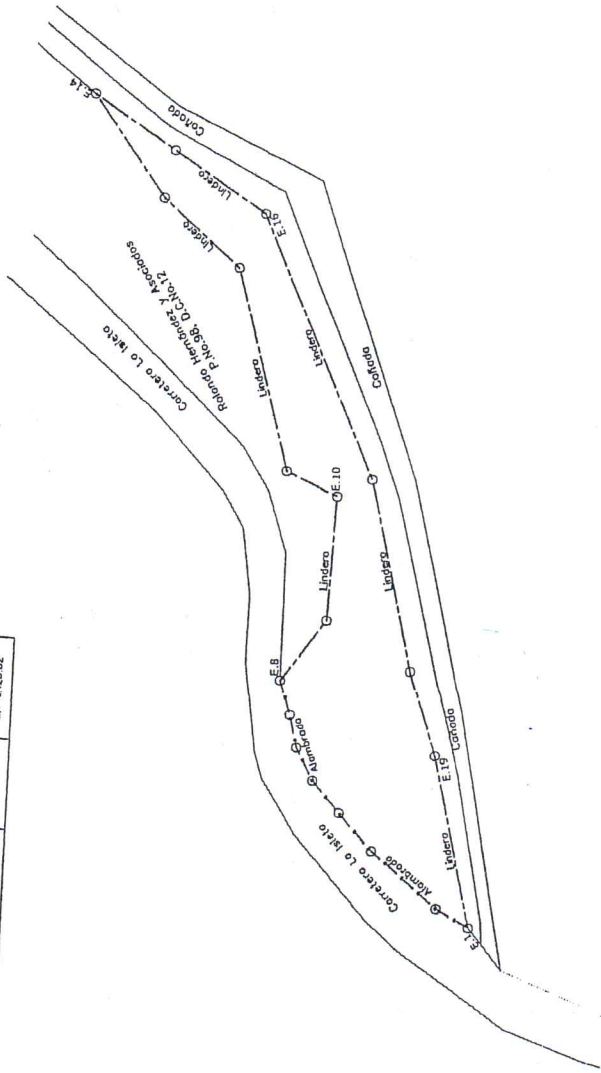
Est.	Rumbos	Distancias (Mts.)
PG-1 -> PG-2	N54° 05' 27" W	102.22
PG-2 -> E.1 P. 2201805425_1_1	N72° 56' 18" E	119.42
PG-2 -> E.73 P. 2201805425_1_1	N65° 29' 58" E	130.35



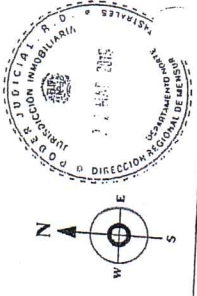
Superficie Segun Titulo o constancia enloteado	236,909.30m ²	Diferencia de Superficie	(-18,480.10 m ²)
Superficie Total Segun La Mensura	228,429.20m ²		
P. parcela	Superficie	Observaciones	
2201805425_1_1	219,628.01m ²	El método utilizado para la georreferenciación fue directo, con Receptor GNSS Trimble R4-3, conectado mediante NTRIP a la CORS RDPL. Corriente haber realizado el trabajo en el terreno de conformidad con la instrucción en el Reglamento General de Mensuras Catastrales.	
2201805425_1_2	8,801.19m ²		
Total	228,429.20m²		

DESCRIPCION	PROYECCION UTM ZONA 19 NORTE	
	X	Y
P.G.-1	339,452.45	2,142,927.86
P.G.-2	339,369.66	2,142,987.82
E.1 P. 2201805425_1_1	339,416.20	2,143,087.79
E.73 P. 2201805425_1_1	339,496.46	2,143,045.61

CUADRO DE RUMBOS - DISTANCIAS - COORDEADAS				
ESTACION	RUMBO	DISTANCIA	ESTE	NORTE
E.1	N29° 02' 00"E	14.19	339.432.38	2.143.110.50
E.2	N40° 25' 52"E	32.80	339.439.27	2.143.122.91
E.3	N47° 38' 01"E	16.02	339.460.54	2.143.147.88
E.4	N49° 12' 56"E	16.02	339.474.45	2.143.160.56
E.5	N62° 27' 39"E	14.15	339.486.58	2.143.171.02
E.6	N76° 31' 47"E	15.01	339.499.13	2.143.177.57
E.7	N73° 34' 49"E	14.62	339.511.78	2.143.180.60
E.8	S55° 20' 25"E	26.62	339.525.81	2.143.184.73
E.9	S87° 56' 08"E	46.84	339.549.35	2.143.188.45
E.10	N23° 54' 12"E	21.10	339.586.16	2.143.188.79
E.11	N74° 52' 51"E	80.24	339.604.71	2.143.186.08
E.12	N40° 19' 26"E	38.50	339.602.17	2.143.207.01
E.13	N53° 48' 39"E	46.68	339.707.08	2.143.236.36
E.14	S32° 05' 05"W	36.34	339.744.76	2.143.263.92
E.15	S32° 01' 43"W	41.20	339.725.45	2.143.233.13
E.16	S66° 12' 55"W	109.46	339.703.60	2.143.196.20
E.17	S76° 11' 21"W	73.33	339.600.41	2.143.154.04
E.18	S72° 22' 10"W	34.71	339.532.20	2.143.136.54
E.19	S76° 54' 22"W	68.52	339.499.12	2.143.126.02



PUNTOS GEORREFERENCIADOS (COORDENADAS UTM ZONA 19N)	
FACTORES DE ESCALA COMBINADO: 0.9999994746	
ESTACION	X Y
PG-1	339.452.45 2.142.927.86
PG-2	339.503.66 2.142.987.82
MATERIALIZACION	
	Varilla en homólogo
	Varilla en homólogo
	15/08/2018
	15/08/2018
VINCULACION A LA RED GEODESICA DE LA JI	
REP JI	EPVCA DE REFERENCIA
	2016.434
	FECHA
	01o Julio 15o, del Ato. 2016
COORDENADAS GEOGRAFICAS	
COORDS VINCULADA	LATITUD
	LONGITUD
	VINCULACION
	FECHA
ROPL	N19°22'58.00667" W70°31'24.43862"
	LVES Y SPED
	15/07/2017



REPUBLICA DOMINICANA
PODER JUDICIAL
JURISDICCION INMOBILIARIA
DIRECCION REGIONAL DE MENSURAS CATASTRALES
DEPARTAMENTO NORTE

PLANO INDIVIDUAL

Operación: Deslinde
DESIGNACION CATASTRAL POSICIONAL
313493517516
DESIGNACION TEMPORAL
2201805425_1_2

DESIGNACION CATASTRAL DE ORIGEN: Parcela No. 131, D.C. No. 02
DESIGNACION TEMPORAL: P. No. 2201805425_1_2
Provincia: ESPAILLAT

Municipio: MOCA
Sección: La Isleta
Lugar: La Isleta

REFERENCIAS DE UBICACION: En la Carretera La Isleta aproximadamente a 1km al sur de la Av. Presidente Antonio Guzmán Fernández, se encuentra el inmueble.

SUPERFICIE PARCELA: 8,801.19m² ESCALA: 1:1,750

OBSERVACIONES:
El método utilizado para la georreferenciación fue directo, con Receptor GNSS Trimble R4-3 conectado mediante NTRIP a la CORS RDPL. Certificado haber realizado el trabajo en el terreno de conformidad con la suscripción en el Reglamento General de Operaciones Catastrales.

AGREMENSORA
CESARINA ESPERANZA LOZANO GARCIA
CODC31710
Dirección Regional de Mensuras Catastrales
Departamento Norte