

Santo Domingo, D.N.  
DEIA-3751-2022  
09 DIC 2022

03491

Señores  
Greenoffice Retreat Dr,S.R.L./ Zenaida Inmaculada Gómez Henríquez  
Promotores y/o representantes del proyecto  
"TALA"  
Abraham Lincoln, no.617, plaza Castilla, Ens. Naco, D.N  
Tel. 809) -2378-0947/ 829-908-6660  
Email: [zghabogadas@gmail.com](mailto:zghabogadas@gmail.com)

Distinguidos Señores:

Sirva la presente para informarles sobre los resultados de la fase de análisis previo, que en el marco de la Evaluación de Impacto Ambiental (EIA) se realizó al proyecto TALA (Código21382), presentado por los señores Greenoffice Retreat Dr,S.R.L./ Zenaida Inmaculada Gómez Henríquez, promotores y/o representantes. Conforme a la Ley No. 64-00 (Art. 41 párrafo V) y el Reglamento del Proceso de Evaluación Ambiental (2014), se ha determinado que el proyecto se corresponde con la categoría A, por lo que elaborará una Estudio de Impacto Ambiental (EslA), que servirá para evaluar la pertinencia de obtener una Licencia Ambiental.

En el documento anexo a esta carta se encuentran los Términos de Referencia (TdR) para realizar el estudio ambiental, los mismos son una guía para la Evaluación de Impacto Ambiental del proyecto. Dado que los Términos de Referencia (TdR) han sido elaborados basado en condiciones generales e información limitada en cuanto al proyecto y al entorno, de ser necesario se debe ampliar su alcance e incluir aspectos y factores ambientales no contemplados en éstos. Por otro lado, los componentes de estos Términos de Referencia (TdR) se abordarán sin exclusión alguna, incluyendo dar justificación cuando algún dato solicitado no aplique al proyecto.

Según la información presentada por el promotor, el proyecto consiste en la construcción de ciento veinte (120) villas de 195 m<sup>2</sup>, de dos (2) habitaciones y diez sietes (17) villas de 330 m<sup>2</sup> de cuatro (4) habitaciones para un total de trescientos ocho (308) habitaciones, además de zona recreativa para actividades deportiva, farmacia, gimnasio, catorces (14) piscinas de 150 m<sup>2</sup>, área de cuidado infantil, biblioteca, 248 unidades de estacionamientos entre otro. En una extensión superficial de 181,375.66 m<sup>2</sup> y un área de construcción de 26,927.10m<sup>2</sup>.

El proyecto estará ubicado calle Rico Veragua- La Piña, sección Veragua, municipio, Moca, provincia Espaillat., con una extensión superficial de 181,375.66 m<sup>2</sup> y un área de construcción de 26,927.10, m<sup>2</sup>. El polígono del proyecto está definido por las coordenadas por pares "Este, Norte" UTM 19Q: .

Núm.	X	Y	Núm.	X	Y
1	356890	2177731	10	356958	2178058
2	356881	2177747	11	356965	2178084
3	356863	2177788	12	357221	2178138
4	356880	2177816	13	357288	2178011
5	356861	2177834	14	357288	2178022
6	357375	2178042	15	357474	2178089
7	357392	2178052	16	357564	2178114
8	357663	2178155	17	357495	2177969
9	357672	2178160	18	356946	2177749

El promotor contratará un equipo de prestadores de servicios ambientales (firma o individuo según la especialidad técnica requerida) registrados en este Ministerio, que será responsable de elaborar el Estudio Ambiental, usando como guía estos Términos de Referencia. El documento a entregar seguirá el esquema y las especificaciones establecidas en los Términos de Referencia (TdR) anexados y se depositará en el Ministerio mediante comunicación firmada por el promotor o representante.


Los Términos de Referencia (TdR) tienen una validez de un (1) año a partir de la fecha de ser emitidos. Se concede un plazo de quince (15) días calendario, contados a partir de su entrega, para solicitar aclaraciones o modificación, en caso de tener alguna.

Los Términos de Referencia (TdR) de ninguna manera representan o implican una autorización para iniciar y/o ejecutar el proyecto, tampoco significa que el proyecto será autorizado. La Autorización Ambiental será el resultado de los hallazgos de la visita de campo, las condiciones de ubicación del proyecto, las exigencias legales y los resultados del estudio ambiental, lo que permitirá decidir si se emite o no Autorización Ambiental.

Conforme a lo establecido en la Ley No. 64-00, en su Artículo 40, la construcción del proyecto no iniciará hasta tanto se obtenga la Autorización Ambiental. El incumplimiento de esta disposición implica sanciones administrativas de conformidad con el Artículo 167 de la citada Ley, que incluyen multas desde medio ( $\frac{1}{2}$ ) hasta tres mil (3,000) salarios mínimos, prohibición o suspensión temporal de las actividades que generen daño o riesgo ambiental.

En otro orden, el promotor No puede construir ningún tipo de infraestructura en la franja de 60 metros de la pleamar, como indica la Ley 305-68 y 64-00.

Atentamente, les saluda,



Indhira De Jesús

Viceministra de Gestión Ambiental



IDJ/KM/AVL/gpp

02 de diciembre de 2022



Anexo:

- Términos de Referencia guía para la Evaluación Impacto Ambiental.

Nota:

La entrega de documentos relativos a este proyecto, será realizada estrictamente por el promotor del mismo, o por un representante debidamente identificado y autorizado, se presentará evidencia de su autorización para la salida de documentación. El Ministerio de Medio Ambiente y Recursos Naturales se reserva el derecho de solicitar información adicional, en el caso que se considere necesario.

# TÉRMINOS DE REFERENCIA PARA LA ELABORACIÓN DE UN ESTUDIO DE IMPACTO AMBIENTAL PARA PROYECTOS TURISTICOS

“TALA, Código: 21382”

## I. Presentación y lógica de los TdR

Estos Términos de Referencia (TdR) tienen como objetivo principal la especificación del estudio de impacto ambiental a realizarse en proyectos **turisticos y sus obras complementarias**, a los fines de tramitar la Autorización Ambiental correspondiente.

Estos TdR forman parte del proceso de evaluación de impacto ambiental. El documento ambiental resultante y las informaciones del Ministerio de Medio Ambiente y Recursos Naturales servirán de base para la tramitación de la autorización ambiental y determinar su viabilidad ambiental. La emisión de estos Términos de Referencia (TdR) de ninguna manera significa preaprobación del proyecto.

El fin de la evaluación de impacto ambiental es prever, prevenir y mitigar los impactos negativos provocados por el proyecto y al mismo tiempo proponer acciones que contribuyan a alcanzar el desarrollo sostenible y la adaptación al cambio climático. Todo ello en cumplimiento de las disposiciones establecidas por la Ley General sobre Medio Ambiente y Recursos Naturales Ley 64-00 y los reglamentos ambientales pertinentes, en especial el Reglamento de Autorizaciones Ambientales.

El promotor es responsable de que los componentes de estos TdR sean abordados **sin exclusión alguna** por el prestador (a) o firma prestadora de servicios que lleve a cabo el estudio.

## II. Datos generales del proyecto

La empresa **Greenoffice Retreat Dr.S.R.L./ Zenaida Inmaculada Gómez Henríquez**, promotores del proyecto, ha solicitado al Ministerio de Medio Ambiente y Recursos Naturales la autorización ambiental para construcción y operación del proyecto “TALA”.

Según la información presentada por el promotor, el proyecto consiste en la construcción de ciento veinte (120) villas de 195 m<sup>2</sup> de dos (2) habitaciones y diez sietes (17) villas de 330 m<sup>2</sup> de cuatro habitaciones para un total de 308 habitaciones. En una extensión superficial de 181,375.66 m<sup>2</sup> y un área de construcción de 26,927.10m<sup>2</sup>. El proyecto constará con zona recreativa para actividades deportiva, farmacia, gimnasio, catorces (14) piscinas de 150 m<sup>2</sup>, área de cuidado infantil, biblioteca, 248 unidades de estacionamientos entre otro.

El proyecto "**TALA, código 21382** está ubicado calle rico Veragua- La Piña, sección Veragua, municipio, Moca provincia Espaillat., con una extensión superficial de 181,375.66 y un área de construcción de 26,927.10, m<sup>2</sup>. Específicamente en las Coordenadas UTM 19Q:

Núm.	X	Y	Núm.	X	Y
1	356890	2177731	10	356958	2178058
2	356881	2177747	11	356965	2178084
3	356863	2177788	12	357221	2178138
4	356880	2177816	13	357288	2178011
5	356861	2177834	14	357288	2178022
6	357375	2178042	15	357474	2178089
7	357392	2178052	16	357564	2178114
8	357663	2178155	17	357495	2177969
9	357672	2178160	18	356946	2177749

### III. Objetivos y alcance del estudio

El objetivo del estudio ambiental es prevenir daños a la salud humana, a la sociedad y al medio ambiente (los ecosistemas, su calidad ambiental y la biodiversidad) que pudieran provocar el proyecto en todo su ciclo de vida (construcción, operación y cierre).

Para lograr ese objetivo, es necesario identificar, definir y evaluar los impactos ambientales o afectaciones que se pueden generar las actividades del proyecto sobre los recursos naturales y el medio ambiente (físico, biótico, perceptual, social, cultural y económico), considerando de igual modo, el aporte al desarrollo sostenible y a la adaptación al cambio climático.

Las medidas de prevención, mitigación, corrección y/o compensación deben ser adecuadas para garantizar la viabilidad ambiental del proyecto y el desarrollo sostenible del mismo. Finalmente se establecen las acciones requeridas para mitigar, corregir o compensar impactos negativos, garantizando el cumplimiento de la Ley No. 64-2000, de los reglamentos ambientales, las normas ambientales y las legislaciones afines.

#### IV. 2.1 Objetivos específicos

- a) **Integrar la gestión ambiental en las actividades del proyecto** considerando la optimización en el uso de los recursos naturales, la reducción de molestias a la comunidad, la minimización de las afectaciones a la calidad ambiental y la maximización de los beneficios ambientales y sociales.
  - Internalizar los **gastos en mitigación y compensación** de daños ambientales dentro de los costos operativos del proyecto.
  - Establecer mecanismos para garantizar la función ecológica de espacios naturales frágiles localizados en el área de influencia del proyecto. Al menos se considerará la inclusión de especies de vegetación nativas, recuperar áreas, mejorar la calidad paisajística.
  - Establecer mecanismos eficaces para **reducir la contaminación y el uso de recursos** provocados por el proyecto, considerando la capacitación del personal, el uso de las mejores prácticas y tecnologías disponibles, la transferencia de tecnologías y conocimientos, y la mejora continua.

b) Identificar y evaluar los **impactos significativos** que produce el proyecto sobre los factores ambientales del área de influencia directa e indirecta y los riesgos a daños al proyecto mismo, por exposición a peligros ambientales (naturales o antrópicos), incluyendo los relacionados con cambio climático. Los impactos se analizarán para **al menos tres alternativas** de proyecto. Para cumplir ese objetivo, se requiere ejecutar las siguientes actividades para cada una de las alternativas consideradas.

1. Describir las **actividades** y los **procesos del proyecto**, particularmente se enfatizarán aquellas acciones que inciden en la calidad ambiental y/o se relacionen con los parámetros de cumplimiento de las normas ambientales.
2. Describir las **características** de los componentes del proyecto según las alternativas evaluadas.
3. Describir los **factores ambientales (medios: biota, agua, aire y suelo), las características y las interrelaciones ambientales** del área de influencia directa e indirecta que puedan ser impactadas por las actividades del proyecto.
4. Identificar los probables o potenciales **impactos socioeconómicos sobre las comunidades del área de influencia directa e indirecta**, incluyendo afectación a la salud y sobre el valor de los bienes, en especial los habitantes más cercanos.
5. Identificar y describir las **amenazas y riesgos ambientales**, incluyendo los relacionados a **cambio climático**, que pudieran afectar al proyecto o exacerbarse con este.
6. Identificar y valorar los **impactos ambientales significativos** a partir de la influencia de los procesos o aspectos del proyecto sobre los factores del ambiente.
7. Seleccionar la alternativa más conveniente ambientalmente o la de menor daños ambientales.
8. Elaborar un **plan de manejo y adecuación ambiental (PMAA)** para la alternativa seleccionada, organizado de manera coherente y realista. Contendrá las medidas para evitar, mitigar o compensar cada uno de los impactos ambientales significativos que fueron determinados en el estudio, los costos específicos de cada medida, responsables de ejecutarla y los costos para cumplir el PMAA. El PMAA es el resultado final del estudio ambiental, el mismo estará conformado por el conjunto de políticas, estrategias y procedimientos necesarios para prevenir, controlar, mitigar, corregir y compensar los impactos negativos generados en cada una de las fases del proyecto. Contiene todas y cada una de las actividades que fueron detectadas durante la evaluación de impactos.

## 2.2 Alcance

El estudio de impacto ambiental tiene un alcance local, regional y global para al menos tres alternativas del proyecto. El nivel local implica los impactos que afectan al radio de influencia directa del proyecto como: emisión de efluentes líquidos y gaseosos, disposición de residuos sólidos, afectación al tránsito, entre otros. El segundo se enfocará en los impactos del proyecto en la región Este del país. Por ejemplo, posibles cambios en patrones hidrológicos, degradación y pérdida de humedales, áreas silvestres, zonas costeras, recursos forestales, cambios en la dinámica económica o estructural de la población, producción y consumo de agua y energía eléctrica. El tercero se refiere principalmente a la influencia del proyecto a nivel mundial o nacional, por ejemplo, sobre el cambio climático, destrucción de la capa de ozono o pérdida de biodiversidad única, entre otros.

## 2.3 Equipo

Para la realización de los estudios especificados en estos TdR el promotor del proyecto contratará un equipo de prestadores de servicios ambientales (individuales o colectivo) debidamente registrados en el Ministerio de Medio Ambiente y Recursos Naturales y cada especialista con su registro vigente<sup>1</sup>. Debe verificar el estatus de la misma, con relación a especialidad y experiencias. El promotor es responsable de entregar oportunamente la información pertinente del proyecto al (la) prestador (a) de servicios ambientales, y este último debe incorporar los datos e informaciones, a fin de que el estudio se desarrolle de manera adecuada. El informe resultante será la referencia para evaluar el desempeño ambiental del proyecto.

Las informaciones solicitadas en estos TdR, serán levantada u obtenida por el equipo interdisciplinario conformado por profesionales de diferentes áreas, al menos: **hidrología, cientista social, geología, ingeniero eléctrico, ingeniería civil o ambiental, y biota terrestre**. Los profesionales participantes en el estudio firmarán el informe indicando su número de registro en el Viceministerio de Gestión Ambiental, conforme al "Reglamento que establece el Procedimiento de Registro y Certificación para Prestadores de Servicios Ambientales" y se harán responsables de los conceptos emitidos en el estudio ambiental.

## V. Contenido y características del estudio de impacto ambiental

El EslA se realizará con base en información primaria y secundaria completa y con la ayuda de los diferentes métodos y técnicas propias de cada una de las disciplinas que intervienen en el estudio, entre las cuales se encuentran las fotografías, aerofotografías o imágenes de satélite, inventarios, muestreos físicos, químicos y biológicos, entrevistas abiertas o dirigidas, guías de observación, encuestas, sondeos y prospección arqueológica.

Para todos los fines de la evaluación ambiental se trabajará en base a un mapa del área del entorno del proyecto a escala 1:10,000 incluyendo el polígono del área del proyecto. Los resultados se presentarán en planos de planta y perfil a escala adecuada con el detalle necesario para su interpretación técnica.

El documento final se entregará en un (1) ejemplar original encuadernado en un sistema de seguridad que no permita alteración, como el empastado y uno (1) en carpeta perforada fiel e idéntica, a fin de facilitar la división de las partes si fuese necesario, incluyendo todos los anexos (mapas y planos correspondientes), para los fines de la revisión. También se incluirá seis (6) copias en versión electrónica con carátula de identificación, incluyendo tablas, planos, mapas, gráficos y anexos.

La impresión del documento a excepción de mapas, planos y gráficos se presentará a **ambos lados de hoja**.

Todos los informes serán lo suficientemente explícitos y sintéticos y estarán firmados cada prestador de servicios ambientales responsable de los mismos, indicando el área de responsabilidad de cada uno. Además, se incluirá una lista del equipo técnico debidamente firmada.

El estudio establecerá la línea base del área de influencia del proyecto y sus componentes físico-naturales y socio-económicos, a partir de la información original, levantada en la misma área y para los propósitos de este estudio.

La evaluación de los impactos será explícita y profunda para permitir la identificación de los impactos significativos. El método de identificación de impactos será uno reconocido por el Ministerio como estándar. Los impactos significativos serán objeto de medidas de corrección, mitigación o compensación que tomarán en

---

<sup>1</sup> Consultar los enlaces siguientes:

[http://www.ambiente.gob.do/Ministerio/Gestion/Consultores/registro\\_consultores.pdf](http://www.ambiente.gob.do/Ministerio/Gestion/Consultores/registro_consultores.pdf)

[http://www.ambiente.gob.do/Ministerio/Gestion/Consultores/firmas\\_consultoras.pdf](http://www.ambiente.gob.do/Ministerio/Gestion/Consultores/firmas_consultoras.pdf)

Ministerio de Medio Ambiente y Recursos Naturales

cuenta las normas ambientales y guías orientativas como la "Guía ambiental centroamericana para el desarrollo de proyectos energéticos". Estas medidas se organizarán en un plan de manejos y adecuación ambiental (PMAA) que incluirá las diferentes fases del proyecto.

El proceso de participación social seguirá los lineamientos de la "Guía para la realización de vistas públicas", el mismo ofrecerá información del proyecto y sus características a las partes involucradas.

El Estudio de Impacto Ambiental seguirá el esquema siguiente:

- i. Hoja de presentación
- ii. Lista de técnicas y técnicos participantes (con código y firma)
- iii. Declaración jurada del promotor de responsabilidad del EsIA
- iv. Índices
- v. Términos de referencia
- vi. Resumen ejecutivo
1. Descripción del proyecto y sus fases
2. Descripción de los medios físico natural y socioeconómica
3. Participación e información pública
4. Marco jurídico y legal
5. Identificación, caracterización y valoración de impactos
6. Programa de Manejo y Adecuación Ambiental
7. Bibliografía
8. Anexos
9. Apéndices

A continuación se detallan los principales puntos que deben ser tratados en cada uno de los capítulos del EsIA. Los temas propuestos son indicativos, por lo que deben considerarse otros temas que se identifiquen como importantes para el estudio.

## **I. Hoja de presentación**

La hoja de presentación del EsIA contendrá la siguiente información:

- Estudio de Impacto Ambiental del proyecto "TALA" (Código 21382)
- (Nombre del proyecto y código del proyecto en el proceso de EIA)
- Dirección completa del proyecto
- Nombre del promotor y/o del representante del proyecto (persona física y jurídica, cuando aplique)
- Nombre de la persona física que funge como coordinador del equipo de prestadores de servicios ambientales que realiza el estudio ambiental
- Fecha de realización del estudio ambiental

**Se prohíbe la utilización del nombre y logo del Ministerio de Medio Ambiente y Recursos Naturales en la página de presentación y en cualquier lugar del cuerpo del EsIA, a menos que se trate de documentos oficiales emitidos por esta institución.**



## II. Lista de prestadores de servicios ambientales participantes

En esta página se especificarán los datos de cada miembro de equipo multidisciplinario, incluyendo: nombre y número de registro de Prestador de Servicios de Ambientales, rol/especialidad y firma.

Los prestadores de servicios ambientales son responsables del contenido técnico del estudio ambiental, de igual manera son responsables de la factibilidad técnica y económica de aplicar el Programa de Manejo y Adecuación Ambiental.

## III. Declaración jurada del promotor de responsabilidad sobre el contenido del EsIA

En este punto se debe insertar la declaración jurada notariada, firmada por el promotor y/o representante, y sellada por la persona jurídica (si aplica) con la que siguiente inscripción:

"Declaro haber leído y acepto el Estudio de Impacto Ambiental y el Programa de Manejo y Adecuación Ambiental del proyecto **"TALA" (Código 21382)**. Reconozco que el alcance del proyecto, en cuanto a las actividades por fases y los impactos generados por su ejecución, se corresponden con lo especificado en el estudio ambiental. Me hago responsable de realizar las actividades y medidas de prevención, control, mitigación o compensación establecida en el PMAA, en la Licencia Ambiental y sus disposiciones, así como cualquier otra acción necesaria para mitigar o corregir impactos ambientales negativos no previstos y regulados por la normativa jurídica ambiental de aplicación en cada caso".

Debe firmar el promotor (para persona jurídica, firma la máxima autoridad de la empresa) y el representante de la empresa, indicando el nombre y cédula de cada uno. En ningún caso el representante del promotor ante el Ministerio de Medio Ambiente y Recursos Naturales podrá ser algún de los prestadores de servicio ambiental que participe en el estudio ambiental. La declaración jurada debe ser certificada por un(a) notario(a) público(a).

## IV. Índices

Se listarán los diferentes índices que comprende el EsIA. Además del índice de contenido, se incluirán los índices de tablas, cuadros, gráficos, fotografías, mapas, planos, documentos legales y cualquier otro. El pie o título de descripción de cada uno de los elementos indicados (ej. pie de foto) debe ser auto-explicativo, detallar el elemento, indicar el nombre del proyecto y la fecha.

## V. Términos de referencia

Adjuntar copia de la carta y de los TdR entregados por el Ministerio de Medio Ambiente y Recursos Naturales para realizar el EsIA.

## VI. Resumen ejecutivo

Presentar un resumen de entre diez (10) y quince (15) páginas, donde se sintetice las siguientes informaciones del proyecto y el ambiente: objetivos, justificación y descripción del proyecto y sus principales actividades (aspectos ambientales) en todas las fases, descripción del ambiente (factores ambientales), lista de los impactos generados sobre el ambiente y la sociedad, y el PMAA con las medidas de prevención, corrección, mitigación y compensación a ser aplicadas en cada fase del proyecto, incluyendo tiempos y costos. El resumen traduce las informaciones y datos técnicos en lenguaje claro y de fácil comprensión.

En el formato digital del EsIA, el resumen también se entregará como un documento separado del EsIA y tendrá un tamaño (peso o capacidad de kilobyte consumida) no mayor de 1,000kB, en PDF. El resumen debe incluir al menos una foto del terreno, una foto de letrero informativo, una foto de las vistas públicas y una foto del mapa de localización del proyecto con los elementos críticos destacados.

## Cap. I Descripción del proyecto

### I.1. Descripción general del proyecto

- Presentación de los objetivos, naturaleza, antecedentes, justificación e importancia del proyecto.
- Datos generales del promotor
- Inversión total del proyecto: incluyendo los costos del terreno, costo de los equipos, costos de instalación y costos operativos.
- Localización político administrativa y geográfica.
- Localización geográfica (Sistema de coordenadas UTM) en un mapa, incluyendo y delimitando las áreas restringidas por disposiciones legales, sensibilidad ambiental y fragilidad de los aspectos biofísicos y socioeconómicos.
- Mapa utilizando los vértices del polígono del área del proyecto y del entorno, el cual, servirá de base para todos los estudios.
- Mapa a escala 1:10,000 de uso actual del suelo, en la parcela, incluyendo las parcelas colindantes con el proyecto y su área de influencia directa e indirecta. Especificar las obras de infraestructura de servicios públicos existentes (agua potable, energía eléctrica, sistema de recolección y tratamiento de aguas residuales, etc.).

### I.2. Descripción de las actividades y componentes del proyecto

- Descripción de los procesos en las fases de construcción, operación y cierre.
- Descripción general de cada uno de los componentes, tipo, cantidad estimada y características de los componentes: cantidad de villas, edificios (niveles y total de apartamentos), incluyendo metros cuadrados de cada uno, cantidad de calles, describir los servicios a ser empleados en la fase de construcción del proyecto.
- Mostrar la disposición general de los componentes en su conjunto, en un mapa a escala que permita evaluar la localización en toda su extensión.
- Costos estimados (inversión por componente, inversión por fases, inversión total).
- Cronograma de ejecución del proyecto según actividades de interés para la gestión ambiental.
- Estimación de la mano de obra requerida durante todas las fases del proyecto (construcción, operación y cierre). Número estimado de empleos temporales y permanentes que generará la construcción y operación del proyecto.
- Descripción de las actividades recreativas y comercial.
  - Cantidad de piscina
  - Cantidad de parques
- Descripción de las actividades de seguridad e higiene durante la fase de operación, medidas a tomar.
- Vida útil del proyecto.

### I.3. Análisis de las alternativas de proyecto

El diseño del proyecto se presentará con al menos tres alternativas que consideren diferentes opciones tecnológicas, de escalas y de diferentes emplazamientos, contrastándolas con parámetros ambientales, sociales y económicos como exigen el desarrollo sostenible y la adaptación al cambio climático.

En cuanto a las alternativas de lugar de ubicación del proyecto, el análisis se puede realizar a partir de la ubicación de los componentes en diferentes lugares del terreno disponible o comparar con otras ubicaciones si existe la posibilidad.

## Fase de construcción

### 1.3.1. Construcción de obras civiles

- Plan y cronograma general de la construcción.
- Rutas de movilización de las maquinarias y los equipos a utilizar, así como las características de las vías por las que serán movilizadas, incluyendo un mapa con las rutas cuando sea necesario y las frecuencias de los movimientos.
- Movimientos de tierra: Especificar el volumen de tierra estimado a movilizar en el proyecto, en donde se abrirán las calles de la lotificación.
- Flujo vehicular en la etapa de construcción rutas de acceso (internas y externas).
- Ubicación en un plano de los caminos de acceso para el movimiento y circulación de camiones y equipos a utilizar en el transporte de materiales de construcción del proyecto.
- Disposición final de botes. (los botes de material contarán con los talonarios de bote y acarreo suministrados por el Viceministerio de Suelos y Aguas, Ministerio Ambiente).
- Descripción general del campamento, área a ocupar y número de personas.
- Equipos y maquinarias a utilizar, lista de maquinarias y equipos a utilizar en la fase de construcción.

### 1.3.2. Servicios

- Requerimientos de servicios para la construcción y el campamento: agua, energía alimentación y cocina, servicios sanitarios y manejo de residuos sólidos tipo municipal. Cantidades y fuente.
- Manejo de residuos regulados y peligrosos de la construcción. Baños portátiles a ubicar en el área del proyecto, número y empresa que proporcionara el servicio.

## 1.4. Fase de operación

Descripción y operación de cada uno de los componentes del proyecto. Equipos utilizados para la operación (vehículos, maquinarias y otros). Incluir los servicios anexando planos de cada uno (cuando aplica):

### 1.4.1. Infraestructura de servicios

- **Agua potable:** fuente de abastecimiento. Demanda o consumo en litros/día/mes. Infraestructura de almacenamiento y distribución, capacidad en m<sup>3</sup>. Disponibilidad de agua de contingencia. Descripción del tratamiento aplicado. Descripción del tratamiento aplicado en los campamentos y frente de trabajo.
- **Drenaje pluvial:** descripción general de las condiciones de drenaje y el sistema de drenaje a implementar, capacidad de evacuación, riesgo de inundación, destino final. Se adjuntará diseños, memoria descriptiva y de cálculos del sistema de drenaje pluvial.
- **Aguas residuales:** origen, volumen estimado a generar en la fase del proyecto (construcción), tratamiento y disposición de las mismas, específicamente las aguas generadas en la fase de operación de la lotificación. Especificar el manejo y disposición de las aguas residuales.
- **Energía eléctrica:** fuente de generación, suministro, consumo en ambas fases del proyecto (construcción y operación), combustible utilizado y sistema de almacenamiento.
- **Residuos sólidos:** tipo, cantidad y origen de los residuos sólidos; almacenamiento temporal, capacidad de almacenamiento en m<sup>3</sup>, tratamiento intermedio, sistema de recolección, transporte y lugar de disposición final.

- **Manejo de sustancias químicas:** cantidad, características de peligrosidad, almacenamiento, cantidad residuos generados.

#### **1.4.2. Mantenimiento**

- Actividades de mantenimiento de obras civiles y mantenimiento electromecánico.
- Actividades de mantenimiento y control de vegetación en áreas verdes y zona de preservación.

### **Cap. 2 Descripción del medio físico natural y socioeconómico**

Se hará una descripción físico natural y socio-económica-cultural del área geográfica donde se ubicarán todos los componentes del proyecto y su área de influencia (directa e indirecta) enfocada en los recursos naturales y sociales que van a ser potencialmente afectados por las actividades del proyecto.

El área de influencia directa es aquella donde se manifiestan los impactos ambientales generados por las actividades de construcción y operación; está relacionada con el sitio del proyecto y su infraestructura asociada. El área de influencia indirecta es la zona externa al área de influencia directa y se extiende hasta donde se manifiestan impactos del proyecto, es decir, los impactos ambientales trascienden el espacio físico del proyecto y su infraestructura asociada.

#### **2.1 Medio físico**

Se ubicará el proyecto en el contexto geográfico y geomorfológico nacional.

##### **2.1.1 Clima**

Identificar y describir las condiciones climáticas mensuales y multianuales del área, con base en la información de la estación meteorológica más cercana (especificar). Los parámetros básicos de análisis serán: temperatura, precipitación (media mensual y anual), humedad relativa, Irradiación solar, tasas de evaporación, viento (dirección y velocidad). Tendencias de efectos del cambio climático (cambios en las temperaturas, régimen de lluvias e inundaciones).

Se levantarán las características generales del clima en unas estadísticas de un período no menor de 15 años de los parámetros medidos. Análisis del riesgo de huracanes y tormentas tropicales, oleaje de tormenta (en zona costera), su frecuencia y estacionalidad en la zona propuesta para el proyecto.

##### **2.1.2 Geología.**

- Describir las unidades litológicas y rasgos estructurales, con base en estudios existentes en la zona y ajustada con información de campo.
- Presentar la cartografía geológica actualizada con base en fotointerpretación y control de campo, con base de perfiles o cortes geológicos o columnas estratigráficas existentes.
- Identificar y localizar indicadores de riesgos sísmicos (fallas, accidentes geológicos locales y otros). Métodos y propuestas de protección contra terremotos, sismos, maremotos y deslizamientos de tierra.

##### **2.1.3 Geomorfología**

- Identificación y caracterización de la geomorfología en la zona propuesta.
- Descripción general y mapa de pendientes con rangos: 0 a 15%, 15-30%, 30%-60% y mayor de 60%.

##### **2.1.4 Suelos**

- Presentar la clasificación agrológica de los suelos, identificar el uso actual y potencial del suelo y

- establecer los conflictos de uso del suelo y su relación con el proyecto.
- Calidad de los suelos, estabilidad, permeabilidad, sedimentación, erosividad, riesgo de desertificación u otras vulnerabilidades a cambio climático.
- Características geológicas de los suelos en la zona propuesta.
- Cuadro resumen de propiedades del suelo. Estimación de cantidades, profundidad, resistencia, área y tipo de suelo a remover y/o material de sustitución recomendados.
- Conclusiones y recomendaciones específicas al proyecto, en términos de la ingeniería del mismo, carga admisible del terreno.

### 2.1.5 Hidrología

- Identificar los sistemas lénticos y lóticos existentes en el área de influencia del proyecto, distancia a la cual se encuentran de éste. Calidad de agua, volumen, área/cuenca de recarga,
- Identificar el régimen hidrológico y de caudales característicos de las principales corrientes.
- Establecer los patrones de drenaje (escorrentía de las aguas pluviales) a nivel regional.
- Determinar el régimen hidrológico y los caudales máximos, medios y mínimos mensuales multianuales de las fuentes de mayor importancia a intervenir.
- Zona de inundación y de amortiguamiento o almacenamiento temporal en casos de precipitaciones intensas, permeabilidad del suelo.
- Describir y localizar la red hidrográfica e identificar la dinámica fluvial de las fuentes que pueden ser afectadas por el proyecto, así como las posibles alteraciones de su régimen natural (relación temporal y espacial de inundaciones).
- Probabilidad de inundación hasta 100 años y vulnerabilidad a cambio climático.

### 2.1.6 Hidrogeología

- Identificar y describir las unidades hidrogeológicas en las áreas de influencia directa e indirecta del proyecto: tipo de acuífero, direcciones de flujo, zonas de recarga y descarga.
- Inventario general de fuentes de agua, se incluyen pozos, manantiales y acuíferos.
- Presentar el mapa hidrogeológico con la localización de los puntos de agua identificados.
- Determinar profundidad del nivel freático.

### 2.1.7 Usos del agua

- Realizar el inventario general de los usos y usuarios actuales de las principales fuentes de probable intervención por el proyecto.
- Identificar los posibles conflictos actuales sobre la disponibilidad y usos del agua.
- Usos de aguas por el proyecto, incluyendo la evacuación de aguas residuales.
- Caracterización de cursos de agua superficial existentes en áreas de influencia directa, en especial de aquellas que sirven como fuente de agua potable; usos actuales, calidad de agua.
- Caracterizar las fuentes contaminantes/contaminadas que existen próximos al área del proyecto.
- Conflictos de uso de suelos u otros recursos naturales (agua y paisaje).

## 2.2 Medio Biótico

Se procederá a identificar las especies florísticas y faunísticas en la zona de interés directo e indirecto del proyecto.

### 2.2.1 Flora

- Composición florística para las principales unidades de cobertura identificadas.

- Caracterización e inventario de especies de flora existentes en el área proyecto, describiendo su estado de conservación (nombre común y científico, densidades).
- Identificar y localizar las especies incluidas en las listas de especies protegidas del país y de la Unión Internacional de Conservación de la Naturaleza.
- Inventario de especies forestales y de flora a eliminar o afectar por el proyecto.
- Inventario de las especies florísticas a ser introducidas en el proyecto por número de especies e individuos.

### 2.2.2 Fauna

- Identificar y localizar las especies protegidas nacionalmente y consideradas en las listas de especies de fauna protegidas del país y de la Unión Internacional de Conservación de la Naturaleza.
- La información debe involucrar como mínimo los siguientes grupos: anfibios, reptiles, aves y mamíferos.
- Identificación, caracterización y tipo de fauna existente en el área de influencia directa del proyecto. Se llevará a cabo un inventario de la fauna. Describir su estado de conservación.
- Se llevarán a cabo inventarios de fauna (residente y migratoria) para las aves, anfibios, reptiles y se relacionarán con las formaciones vegetales existentes y el uso que de las mismas hacen las especies, ya sean sitios de anidamientos, comederos, descansos, refugios o reproducción.

### 2.3 Medio perceptual

Las unidades paisajísticas existentes se identificarán (mediante fotografía) y se valorará su calidad y fragilidad (se identificará nivel de impacto). Se tendrá especial atención a conservar la calidad paisajística de los sectores del proyecto en el rango de visibilidad del entorno del proyecto.

### 2.4 Medio socioeconómico y cultural

Se identificará el área de influencia socioeconómica y cultural, directa e indirecta, uso de la tierra (todo el año y temporal), actividades de desarrollo existentes y proyectadas, estructura comunitaria, actividades económicas predominantes de la zona, empleo y mercado de mano de obra.

La investigación se llevará a cabo en las localidades de influencia directa del proyecto y muy especialmente en la comunidad y zonas aledañas.

Si existe un plan de ordenamiento territorial, se evaluará la compatibilidad del proyecto con el uso de suelo propuesto en el plan.

Identificar y describir potenciales conflictos de uso de suelos u otros recursos naturales (agua y paisaje).

#### 2.4.1 Demografía

Se describirá la dinámica poblacional de las comunidades (grupos ocupacionales, estratificación socioeconómica, edad, género). Perspectivas de demografía de la zona.

#### 2.4.2 Economía

Actividades económicas predominantes de la zona, empleo y mercado de mano de obra, distribución de los ingresos, estratos sociales predominantes, bienes etc. Estructura comunitaria. Uso de la tierra (todo el año y temporal).

Actividades de desarrollo inmobiliarios en la zona y proyectadas. Actividades de desarrollo turístico en la zona y proyectadas. Actividades agrícolas en la zona del proyecto. Perspectiva de desarrollo para proyectos semejantes a este.

#### **2.4.3 Patrimonio cultural**

Se identificarán costumbres y características más importantes de la forma de vivir en el área. Estructura organizativa de la sociedad. Infraestructura de recreación.

Evaluar las riquezas arqueológicas e históricas en el área del proyecto, de encontrar vestigios precolombinos o históricos debe informarlo al Ministerio de Cultura/Museo del Hombre y al Ministerio de Medio Ambiente y Recursos Naturales.

Identificar alteraciones del comportamiento provocados por la actividad turística, considerar al menos drogadicción y prostitución.

#### **2.4.4 Servicios públicos y líneas vitales**

Calidad de los servicios públicos vitales y presencia de estas infraestructuras en el territorio: salud, agua potable, electricidad, vías terrestres, telecomunicaciones, red escolar y seguridad pública. Impacto del proyecto en la disponibilidad de servicios, evaluar oferta y demanda.

#### **2.4.5 Relación de las comunidades con el ambiente**

Interacciones preexistentes con la comunidad (proceso salud-enfermedad, a desastres, riesgos tecnológicos). Capacidad de respuesta a los riesgos ambientales existentes. Influencia del proyecto sobre las vulnerabilidad preexistentes y generación de vulnerabilidades para la producción agrícola y seguridad alimentaria.

### **3 Participación e información pública**

#### **5.1. Vista pública**

Será realizada dos (2) vistas públicas, para presentar los resultados del EsIA. Se llevarán a cabo en las localidades de influencia del proyecto. Se programará con el Ministerio de Medio Ambiente y Recursos Naturales la presentación de los resultados de los estudios.

Se recomienda para la realización de las vistas públicas tomar como documentos guías, la Guía de Realización de vistas Públicas y Guía de Evaluación de Impacto Social. Se anexará al EsIA la evidencia de las mismas, cartas de invitación, formularios de entrevistas, listas de asistencia debidamente firmadas, teléfono, fotos y grabaciones del evento, relatorías de las mismas, otros.

Invitar a la misma a autoridades locales, asociaciones de la zona, juntas de vecinos, directores de escuelas básicas o liceos de las comunidades afectadas, iglesias, autoridades municipales, Defensa Civil, comerciantes, agricultores, propietarios de negocios u otras organizaciones de la sociedad civil, en las comunidades involucradas con el proyecto. Se debe garantizar la participación de las autoridades locales, especialmente la Alcaldía Municipal.

El Ministerio de Medio Ambiente y Recursos Naturales, debe estar informado de estas consultas por lo menos con diez (10) días de anticipación, reservándose el derecho de asistir a la misma. Solicitar o convenir fecha de realización a través de la Dirección de Participación Pública del Ministerio Ambiente.

#### **5.2. Instalación de letrero**

Como parte de los mecanismos para informar a la comunidad se instalarán letreros no menor de 1x1.25m<sup>2</sup> en las entradas del proyecto o en puntos visibles para toda persona interesada, especialmente las comunidades afectas. El letrero contendrá las siguientes informaciones:

- Nombre del proyecto.
- Nombre del promotor del proyecto y/o responsable del mismo.
- Breve descripción del proyecto.
- Indicará que dicho proyecto está en proceso de evaluación ambiental para fines de obtener autorización ambiental.
- Números telefónicos del responsable del proyecto y de las oficinas del Ministerio de Medio Ambiente y Recursos Naturales a nivel nacional y provincial.
- Tomar fotos de los letreros ya instalados e incluirlas en el Estudio Ambiental.

#### **Cap. 4. Marco jurídico y legal**

Se incluirán aquí las autorizaciones, certificaciones y permisos que el proyecto requiere previamente a obtener la autorización ambiental, como la autorización de uso de suelo de la(s) alcaldía(s), ministerio(s) e institución(es) correspondientes, certificación de los títulos de los terrenos del proyecto, actos de venta notariados y certificados por la Procuraduría General de la República, autorizaciones del Ministerio de Obras Públicas y Comunicaciones, carta de no objeción del Ministerio de Turismo, carta de no objeción de la Alcaldía Municipal y cualquier otra que sea requerida.

Además, se realizará un inventario de las leyes y acuerdos nacionales e internacionales, sectoriales y regionales, indicándose los aspectos relevantes que el proyecto cumplirá. También se indicarán los reglamentos y normas pertinentes que rigen la calidad del ambiente, la protección de áreas frágiles incluyendo los cuerpos superficiales de agua y el uso de la tierra, tanto a nivel internacional, como a nivel nacional y local, que regirán la actividad del proyecto.

Incluirá:

- Estrategias y planes de desarrollo y generación de energías limpias aplicables nacionales, regionales y locales.
- Planes aplicables para el manejo de recursos naturales o manejo de áreas protegidas y las agencia(s) responsable(s) (demostrar conformidad y cumplimiento con todos los planes aplicables).

#### **Cap 5. Identificación, caracterización y valoración de impactos**

En este análisis se debe distinguir entre los impactos significativos positivos y negativos, directos e indirectos, inmediatos y de largo alcance. Identificar impactos inevitables o irreversibles. Caracterizar la calidad y cantidad de los datos disponibles, explicando las deficiencias de información y toda incertidumbre asociada con las predicciones de impacto. La evaluación de los impactos ambientales incluirá, aunque no se limitará a:

Identificación de los impactos: mediante un análisis detallado del ambiente y de cada actividad del proyecto con los diferentes medios: agua, aire, suelo/corteza terrestre, paisaje o perceptual y aspectos socioeconómicos. Establecer una relación proyecto-medio ambiente (matriz u otro instrumento).

Identificación y caracterización de los cambios significativos que las actividades del proyecto puedan provocar en las fases de construcción, operación y cierre, en el medio físico, biológico, socioeconómico y perceptual. Considerar las emergencias provocadas por el cambio climático y evaluar los impactos del proyecto sobre factores vulnerables.

Valoración y jerarquización de los impactos: teniendo como referencia la información de línea base que se presenta en la descripción del ambiente y la caracterización de los impactos, los impactos significativos se valorarán como altos, medianos y bajos.

Se analizarán las interacciones entre los diversos componentes ambientales y las actividades del proyecto, incluyendo por lo menos los siguientes elementos.



- **Ecosistemas:** Afectación de ecosistemas vulnerables, interrupción de rutas de migración, deterioro del paisaje y destrucción de la cobertura vegetal.
- **Fauna:** Destrucción y modificación de hábitats de fauna terrestre, avifauna y la afectación de especies de interés científico, cultural y económico.
- **Flora:** Destrucción de la cobertura vegetal, especialmente lo relacionado con zonas y especies protegidas por la legislación nacional, y especies vegetales endémicas y en peligro de extinción.
- **Contaminación ambiental:** Contaminación de los recursos agua, aire y suelo por residuos sólidos, líquidos y emisiones atmosféricas (generadores de emergencia del proyecto).
- **Aspectos sociales:** Posibles efectos sobre la salud humana por las emisiones de polvo, gases, incremento de ruido, o por la transmisión de enfermedades al personal que labora en el proyecto.
- Efectos en la disponibilidad local y el uso de los recursos naturales que serán puestos al servicio del proyecto.
- Efectos sobre el tránsito automotor en la zona durante cada una de las fases del proyecto.
- Afectación del patrimonio cultural
- Cambios en los patrones de escorrentía, tanto superficial como subterránea, en cuanto a, la distribución, calidad y cantidad, aumento en los procesos de contaminación, erosión, sedimentación e inundación.

### Cap. 6. Programa de manejo y adecuación ambiental

Una vez identificados los impactos del proyecto se deben elaborar las medidas factibles y costo efectivo para evitar o reducir los impactos negativos significativos hasta niveles aceptables. Se deben calcular los efectos y costos de estas medidas, y los requerimientos institucionales y de capacitación para implementarlos. Además, se debe incluir la compensación a las partes afectadas para los impactos que no puedan ser atenuados.

El PMAA será adecuado y realista, de manera que se garantice el cumplimiento ambiental por parte del promotor y el control de las emisiones y descargas del proyecto.

Para cumplir este objetivo se requiere ejecutar las siguientes actividades:

1. Identificar los arreglos institucionales que asumirá el proyecto para manejar sus aspectos ambientales (cómo lo va a hacer) durante la fase de construcción, la fase de operación y la de abandono.
2. Se definirá una estrategia de gestión ambiental basada en una política ambiental y unos objetivos de la gestión ambiental. Se definirán en un mapa las áreas con sus diferentes niveles de uso: las áreas de no intervención, las áreas de intervención, pero con restricciones, y las susceptibles de intervención sin restricciones especiales.
3. **Establecer los programas y planes de gestión para evitar, reducir, mitigación o compensar** para los impactos y los riesgos ambientales significativos identificados en la fase de evaluación. Algunos ejemplos pueden ser: Plan de manejo de impactos al medio biológico; Plan de manejo de impactos al medio físico; Plan de adaptación a los efectos del cambio climático, incluyendo las medidas específicas a implementar para casos de sequias, inundaciones, plagas o enfermedades, olas de calor y otros efectos según las vulnerabilidades identificadas. Dependiendo de los impactos significativos identificados, se deberá considerar una Estrategia de manejo de suelos, el Manejo y disposición de materiales sobrantes, el Manejo paisajístico, una Estrategia de manejo del recurso hídrico, el Manejo de residuos líquidos, el Manejo de residuos sólidos y especiales y una Estrategia de manejo del recurso aire. En cuanto al medio biótico, una Estrategia de manejo de cobertura, el Manejo de remoción de cobertura vegetal, el Manejo de flora, el Manejo de fauna, una Estrategia de salvamento de fauna silvestre (terrestre), una Estrategia de protección y conservación de hábitats y una Estrategia de revegetación
4. Presentar **de manera estructurada (matriz) las medidas** que componen cada programa, incluyendo una breve descripción de cada medida, las necesidades de materiales, de equipos y

tecnología para implementar la medida, de contratación de recursos humanos, de capacitación al personal, los costos necesarios para su implementación, los parámetros de cumplimiento de las normas y su cronograma de ejecución.

5. Incluir las medidas de **compensación por daños a la comunidad** del área de influencia directa e indirecta.
6. Identificar los riesgos ambientales a que está expuesto el proyecto y su área de influencia, considerando la adaptación al **cambio climático** como parte de la gestión de riesgos.
7. Presentar un plan de gestión de las contingencias ambientales con las **medidas pertinentes para reducción de la vulnerabilidad** para situaciones de emergencias y/o desastres. Como mínimo incluir: incendios, huracanes, sismos, y otros relacionados con los riesgos identificados en el área de influencia.
8. Indicar de manera estructurada (matriz) el programa de seguimiento y auto monitoreo del cumplimiento del PMAA, con los **indicadores de cumplimiento, los responsables del monitoreo, los costos, su cronograma y las evidencias generadas**. Este programa servirá de insumos esenciales para los Informes de Cumplimiento Ambiental (ICA)
9. Elaborar el **cronograma monitoreo** a partir del sistema de indicadores ambientales, incluyendo la entrega de los Informes de Cumplimiento Ambiental (ICA) ante la Dirección de Calidad del Medio Ambiente

Las informaciones ambientales generadas por este proyecto serán incorporadas en los Informes de Cumplimiento Ambiental (ICA) que la empresa emitirá periódicamente como requerimiento de la autorización ambiental. Se debe incluir un matriz resumen con estas informaciones.

### 6.1 Plan de Contingencia

Incluir un plan de contingencia que determine las probabilidades daños ambientales por accidentes y posibles fenómenos atmosféricos, tales como: sismos, tsunamis (en casos costeros), inundaciones, huracanes y tormentas tanto en la fase de construcción como en operación, cierre y abandono.

Se presentará la información de vulnerabilidades en un Mapa de Riesgos, indicando los de origen natural y los de origen antrópicos, incluyendo erosión, sedimentación, deslizamiento y accidentes geomorfológicos.

### 6.2. Aspectos de cambio climático

Determinar la contribución del proyecto en cuanto a gases de efecto invernadero que causan el calentamiento global, ya sea de emisiones y de reducción de las mismas (cálculo de la huella de carbono).

Determinar la probabilidad de ocurrencia de fenómenos asociados al cambio climático en el área del proyecto que puedan impactar sus operaciones, incluyendo a mediano y largo plazo, y proponer medidas de adaptación para cada uno. Los siguientes son fenómenos identificados en estudios previos y que pueden afectar la República Dominicana, la lista es indicativa y debe ser ampliada según los resultados del estudio ambiental: aumento nivel del mar, aumento de temperatura, eventos hidrometeorológicos (sequía, huracanes, tormentas, inundaciones, precipitaciones intensas), incendios forestales, infestación de vectores y plagas y elevación o abatimiento del nivel freático, entre otros.

Un resumen de estos aspectos se presentará de manera estructurada en forma de matriz indicando el medio afectado, estado actual del medio y la medida de adaptación propuesta.

## 7. Bibliografía

En este punto se presentarán las fuentes o referencias bibliográficas utilizadas en el estudio. Las fuentes citadas deben ser incluidas en la bibliografía y las fuentes colocadas en la bibliografía deben estar citadas.

En todo el estudio se debe respetar el derecho de autor, incluyendo cuando la información es de fuente estatal. Se sugiere utilizar el modelo de bibliografía APA.

## 8. Anexos

Como anexo se colocarán documentos obligatorios, como permisos de otras instituciones (vigentes al momento de la solicitud), que deben ser presentados por el promotor:

- Certificaciones de títulos de propiedad y planos catastrales; si es acto de compra y venta, presentar título(s) a nombre de quien vende, si **son utilizados terrenos privados para la ampliación**.
- No objeciones o autorización de la Alcaldía municipal o Ayuntamiento.
- No objeciones o autorización de la Corporación Dominicana de Empresas Eléctricas Estatales (CDEEE)
- No objeciones o autorización de otras instituciones que apliquen según lo establecido en el marco legal nacional y municipal.

Cuando el proyecto se encuentre localizado en un territorio con exigencias particulares, debe presentar la no objeción correspondiente. Los siguientes son ejemplo de estos casos, pero no se limitan a ellos:

- No objeción emitida por la empresa estatal de distribución de agua potable.
- No objeción en las rutas de oleoductos o redes de transmisión de energía.
- Localizado en zona de interés histórico, arqueológico o antropológico debes presentar la no objeción del Ministerio de Cultura.

Otros documentos que se anexarán al estudio incluyen los siguientes:

- Planos del proyecto en escala 1:10,000.
- Mapas de ubicación del proyecto a escala entre 1:10,000 y 1:25,000.
- Zonificación de vegetación y uso de suelo en el lugar propuesto del proyecto.
- Copia(s) de autorización(es) ambiental(es) de minas utilizadas para préstamos de material de relleno y para botes de escombros.

## 9. Apéndices

En este acápite se presentarán informaciones adicionales generadas por la investigación realizada para elaborar este estudio ambiental, pero que por su naturaleza no es necesario incluirlas en el documento de manera detallada.

Por ejemplo, se pueden colocar en apéndices algunos cálculos para diseñar elementos para el control ambiental, como planta de tratamiento de aguas residuales, características de sistemas de prevención de derrame o fugas, entre otros.

IDJ/KM/AVL/gpp


### I. ANEXOS

1. Matriz resumen de caracterización de los impactos.
2. Matriz resumen del programa de manejo y adecuación ambiental (PMAA).
3. Matriz resumen de medidas de adaptación al cambio climático.

Observaciones

No construir ningún tipo de infraestructura en la franja de 60 metros de la pleamar, como indica la Ley 305-68 y 64-00.


- Utilizar especies costeras autóctonas de la zona en la jardinería del proyecto.
- Instalar planta de tratamiento de aguas residuales para evitar la contaminación de las aguas costeras.



Observaciones

No construir ningún tipo de infraestructura en la franja de 60 metros de la pleamar, como indica la Ley 305-68 y 64-00.

- Utilizar especies costeras autóctonas de la zona en la jardinería del proyecto.
- Instalar planta de tratamiento de aguas residuales para evitar la contaminación de las aguas costeras.



### Modelo I. Matriz resumen de impactos significativos para cada fase del proyecto

		Actividades para la fase de / valoración de impacto por significación											
		Exploración			Construcción			Operación			Abandono		
		Actividad I	...	Actividad n	Actividad I	...	Actividad n	Actividad I	...	Actividad n	Actividad I	...	Actividad n
Medios afectados	Factor ambiental												
	Físico - Químico	Suelo											
Agua													
Aire													
Biótico	Flora												
	Fauna												
	Ecosistema y paisaje												
Socio-económico	Social												
	Económico												
	Cultural												

Nota: Los espacios son indicativos, cada fase tiene más de 3 actividades que pueden provocar impactos significativos

**Modelo 2. Matriz resumen del Programa de Manejo y Adecuación Ambiental (PMAA)**

**FASE DE CONSTRUCCION / OPERACIÓN**  
 Condiciones de operación: NORMAL

Componente del medio	Elemento del medio ambiente	Programa / impacto real o potencial (riesgos)	Actividad / medidas a realizar	Periodo de ejecución de la medida	Costos de las medidas	MONITOREO Y SEGUIMIENTO						
						Parámetros a ser monitoreado	Puntos de muestreo	Frecuencia	Responsable	Costos del monitoreo y seguimiento	Documento que se genera	
Físico químico	Suelo											
	Agua											
	Aire											
Biótico	Flora											
	Fauna											
	Ecosistemas y paisajes											
Socio económico	Social											
	Económico											
	Cultural											
					<b>COSTOS ESTIMADOS ANUALES</b>							
											<b>TOTAL GENERAL ANUAL</b>	

**Modelo 3. Matriz resumen de medidas de adaptación al cambio climático.**

Fenómeno	Potencial medio afectado en el área del proyecto	Medidas de adaptación del proyecto	Comentarios sobre los efectos esperados de la medida de adaptación propuesta
Aumento nivel del mar			
Inundaciones			
Aumento de temperatura			
Precipitaciones intensas			
Sequia			
Huracanes y tormentas			
Riesgos de incendios forestales			
Infestación de vectores y plagas			
Elevación o abatimiento del nivel freático			