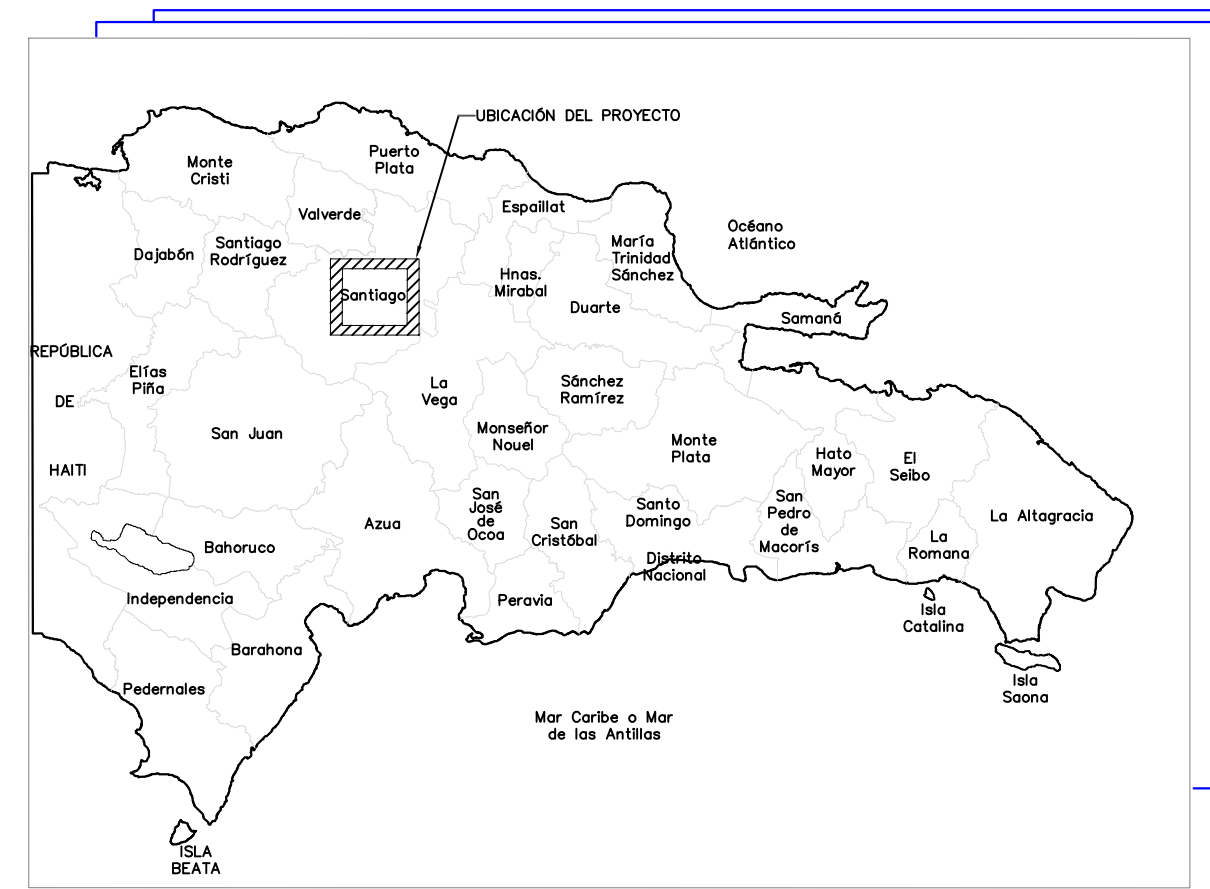
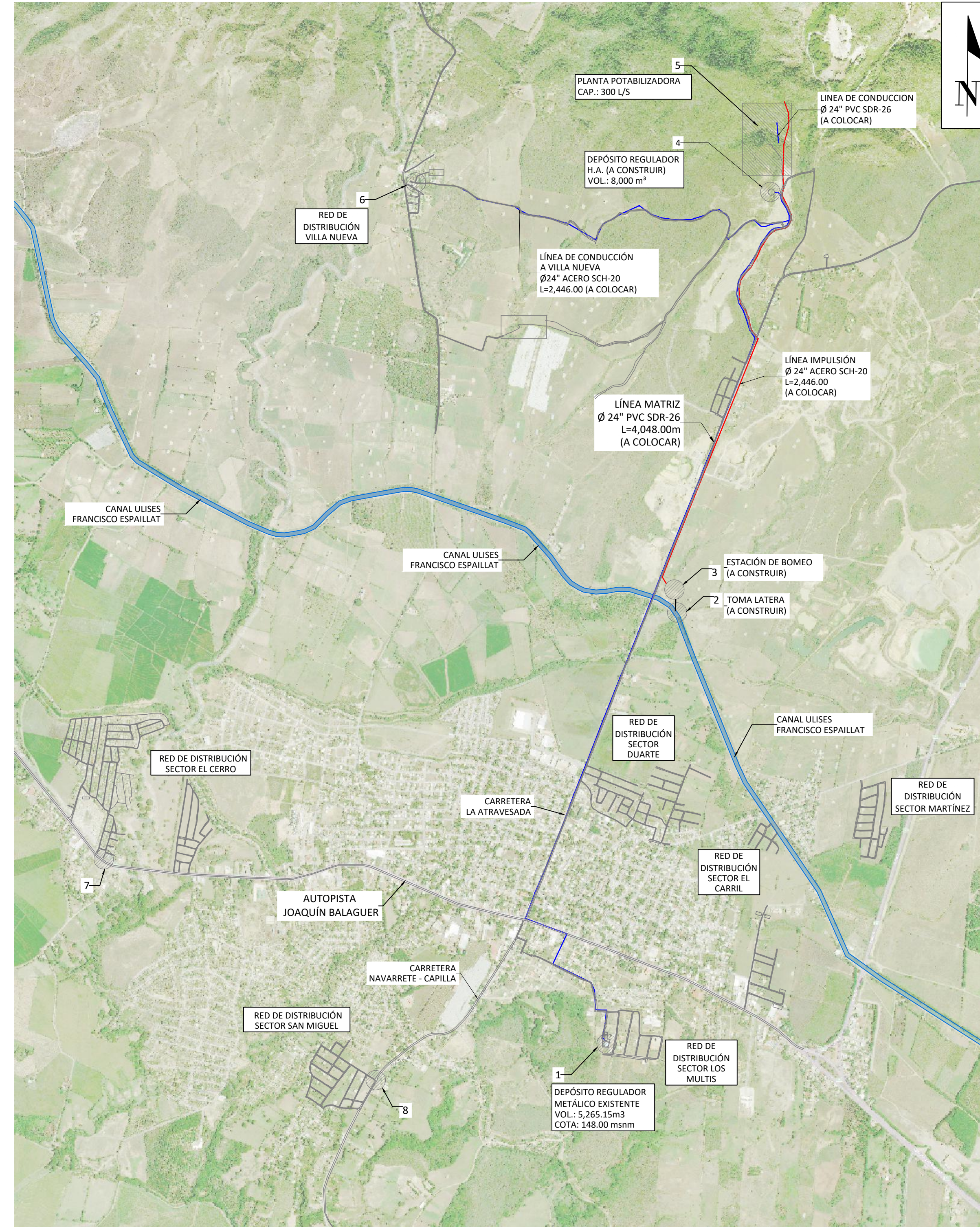


REPÚBLICA DOMINICANA
INSTITUTO NACIONAL DE AGUAS POTABLES Y ALCANTARILLADOS
(INAPA)
DIRECCIÓN DE INGENIERÍA



LOCALIZACIÓN DEL PROYECTO

COORDENADAS UTM	
①	2163412.44 m N 303709.52 m E
②	2165513.97 m N 304053.08 m E
③	2165625.40 m N 304039.79 m E
④	2167727.85 m N 304560.72 m E
⑤	2167793.86 m N 304515.64 m E
⑥	2167609.42 m N 302779.78 m E
⑦	2164311.57 m N 301259.73 m E
⑧	2163235.21 m N 302584.92 m E




UBICACIÓN DEL PROYECTO

INDICE DE PLANOS	
DESCRIPCIÓN	PLANO No.
OBRA DE TOMA	
PRESENTACIÓN	OT-00
LOCALIZACIÓN, UBICACIÓN E ÍNDICE	OT-01
PLANO DE UBICACIÓN	OT-02
SITE PLAN	OT-03
PLANTA GENERAL	OT-04
SECCIONES A-A', B-B' Y C-C'	OT-05
PLANTA ARQUITECTÓNICA, SECCIONES, PERSPECTIVA Y DETALLE DE REJILLAS	OT-06
DETALLES ESTRUCTURALES	OT-07

NOTAS:
1- SALVO INDICACIÓN CONTRARIA TODAS LAS UNIDADES ESTÁN EN EL SISTEMA MÉTRICO DECIMAL. 2- ACOTAMIENTO TOPOGRÁFICO SERÁ: m(smm).

REVISIÓN	FECHA REVISIÓN	OBJETO REVISIÓN
0	07/11/2022	PLANOS PARA CONSTRUCCIÓN



INSTITUTO NACIONAL DE AGUAS POTABLES
Y ALCANTARILLADOS
INAPA
DIRECCIÓN DE INGENIERÍA

DISEÑO: Aux. Ing. Francisco Arturo Fabián	DIBUJO: M.M./E.R.
REVISIÓN: Ing. Rubén Montero	REVISIÓN: Arq. Shirley Marciano
VISTO: Ing. Roberto Mieses Francisco Enc. Depto. Técnico	VISTO: Ing. Roberto Mieses Francisco Encargado Depto. Técnico
APROBADO: Ing. Jose Manuel Aybar Ovalle Director de Ingeniería	

LOCALIZACIÓN, UBICACIÓN E ÍNDICE
(OBRA DE TOMA)

AMPLIACIÓN ACUEDUCTO NAVARRETE
PROVINCIA SANTIAGO

ESCALA
INDICADA
No. PLANO
OT-01