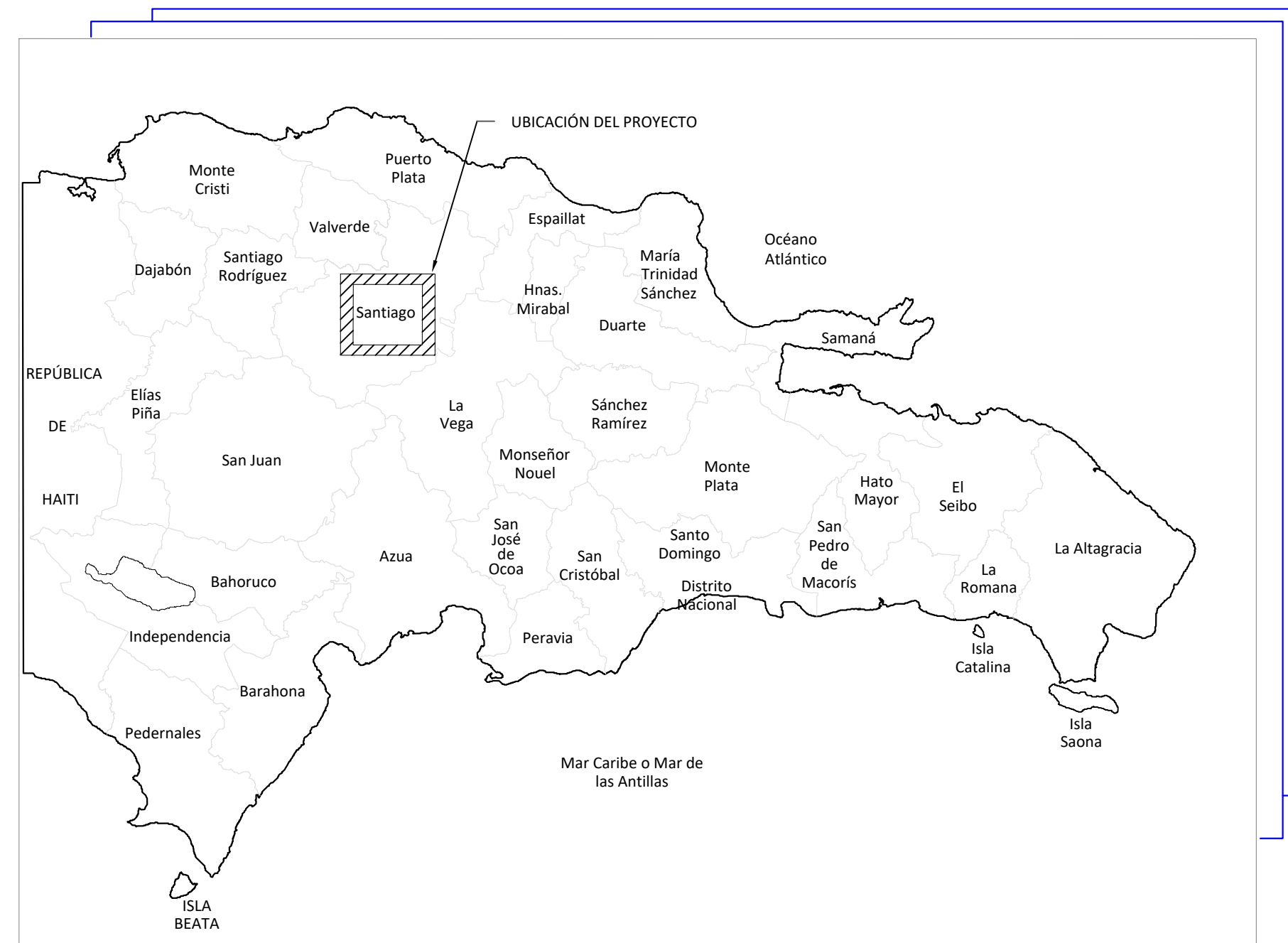


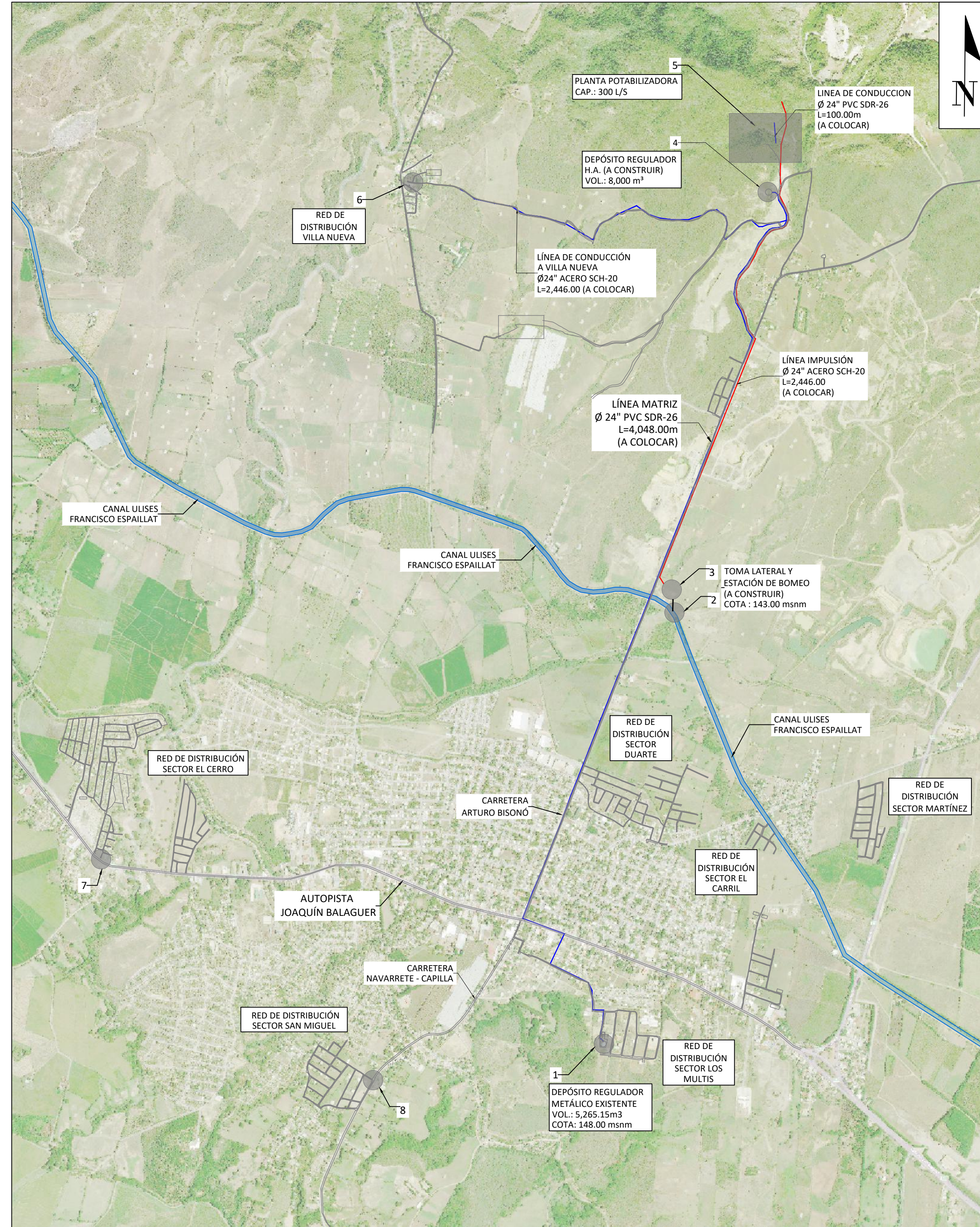
REPÚBLICA DOMINICANA
INSTITUTO NACIONAL DE AGUAS POTABLES Y ALCANTARILLADOS
(INAPA)
DIRECCIÓN DE INGENIERÍA



LOCALIZACIÓN DEL PROYECTO

COORDENADAS UTM

①	2163410.20 m N 303702.72 m E
②	2165563.95 m N 303985.80 m E
③	2165605.58 m N 303960.35 m E
④	2167727.85 m N 304560.72 m E
⑤	2167793.86 m N 304515.64 m E
⑥	2167609.42 m N 302779.78 m E
⑦	2164311.57 m N 301259.73 m E
⑧	2163235.21 m N 302584.92 m E




UBICACIÓN DEL PROYECTO

INDICE DE PLANOS

DESCRIPCIÓN	PLANO No.
PRESENTACIÓN	00
LOCALIZACIÓN, UBICACIÓN E ÍNDICE	01
PLANIMETRÍA Y PERFIL	02
SECCIONES TRANSVERSALES 0+005.00 - 0+090.00	03
SECCIONES TRANSVERSALES 0+095.00 - 0+150.00	04
SECCIONES TRANSVERSALES 0+155.00 - 0+190.00	05
SECCIONES TRANSVERSALES 0+014.00 - 0+024.00 Y DETALLE CANALETA	06

NOTAS:
1- SALVO INDICACIÓN CONTRARIA TODAS LAS UNIDADES ESTÁN EN EL SISTEMA MÉTRICO DECIMAL. 2- ACOTAMIENTOS TOPOGRÁFICOS SERÁN EN m (msnm).

REVISIÓN	FECHA REVISIÓN	OBJETO REVISIÓN
0	17/08/2021	PLANOS PARA REVISIÓN



INSTITUTO NACIONAL DE AGUAS POTABLES
Y ALCANTARILLADOS
INAPA
DIRECCIÓN DE INGENIERÍA

DISEÑO: Aux. Ing. Francisco A. Fabian	DIBUJO: E.R.
REVISIÓN: Ing. Rubén Montero	REVISIÓN: Arq. Shirley Marciano
VISTO: Ing. Sócrates García Frías Enc. Depto. Dis. Sist. Acueductos	VISTO: Ing. Roberto Mieses Francisco Encargado Depto. Técnico
APROBADO: Ing. José Manuel Aybar Ovalle Director de Ingeniería	

LOCALIZACIÓN, UBICACIÓN E ÍNDICE

AMPLIACIÓN ACUEDUCTO DE NAVARRETE
PROVINCIA SANTIAGO

ESCALA
INDICADA
No. PLANO
01