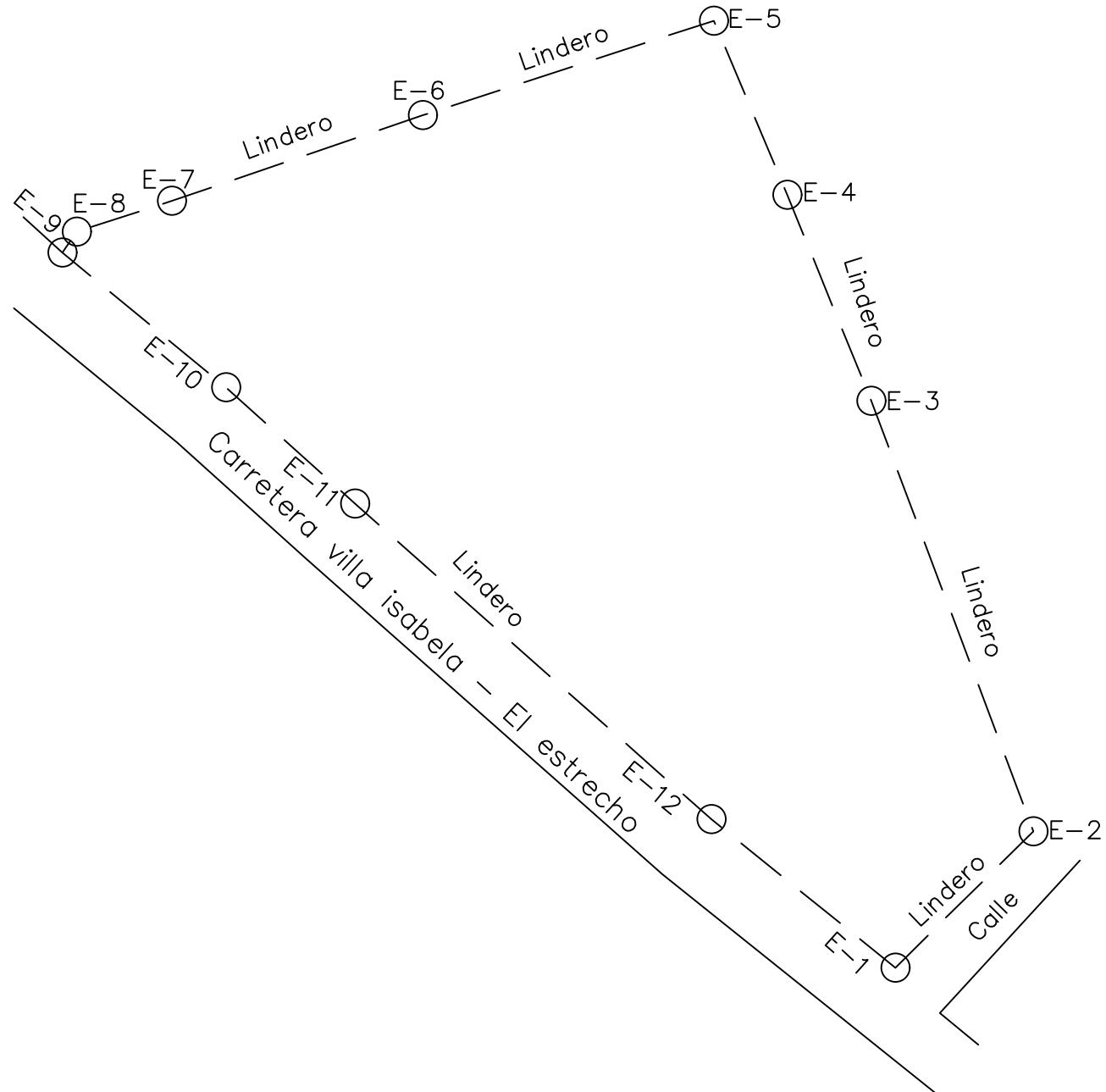
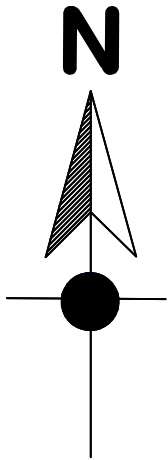



COORDENADAS UTM & GEOGRAFICAS, WGS84, ZONA 19N.				
EST	RUMBOS	DIST	X	Y
E-1	N45° 20'E	57.25	287880.01	2193125.11
E-2	N20° 38'W	135.77	287920.73	2193165.35
E-3	N22° 12'W	65.65	287872.88	2193292.41
E-4	N22° 51'W	55.83	287848.07	2193353.19
E-5	S72° 01'W	90.35	287826.39	2193404.64
E-6	S71° 10'W	78.33	287740.45	2193376.75
E-7	S72° 04'W	29.49	287666.32	2193351.46
E-8	S34° 29'W	7.54	287638.26	2193342.38
E-9	S50° 33'E	62.61	287633.99	2193336.16
E-10	S47° 58'E	51.26	287682.34	2193296.38
E-11	S48° 29'E	140.49	287720.42	2193262.06
E-12	S51° 07'E	69.90	287825.61	2193168.94



REPUBLICA DOMINICANA PODER JUDICIAL JURISDICCION INMOBILIARIA DIRECCION REGIONAL DE MENSURAS CATASTRALES DEPARTAMENTO NORTE	
PLANO INDIVIDUAL	
OPERACION: DETERMINACION DE AREA	
DESIGNACION CATASTRAL DE ORIGEN No (s): P.No. 37 DC. 4	
DESIGNACION TEMPORAL No (s):	
PROVINCIA: PUERTO PLATA	
MUNICIPIO: LUPERON	
SECCION: LOS HARQUIS	
LUGAR: LOS HARQUIS	
REFERENCIAS DE UBICACION:	
SUPERFICIE PARCELA: 36, 159 . 45 M2	ESCALA: 1 : 600
OBSERVACIONES: YERMO	No. de Lamina
	1 1
DESIGNACION CATASTRAL POSICIONAL:	
Certifico haber realizado en el terreno conforme a lo dispuesto en el Reglamento General de Mensuras Catastrales.	
 Diosmar Tineo Tavarez Agrimensor CODIA No. 35641	FIRMA DIRECTOR REGIONAL DE MENSURAS CATASTRALES



Este Levatamiento ha sido Georreferenciado con un Receptor diferencial en modo RTK Y modo Base-Rover