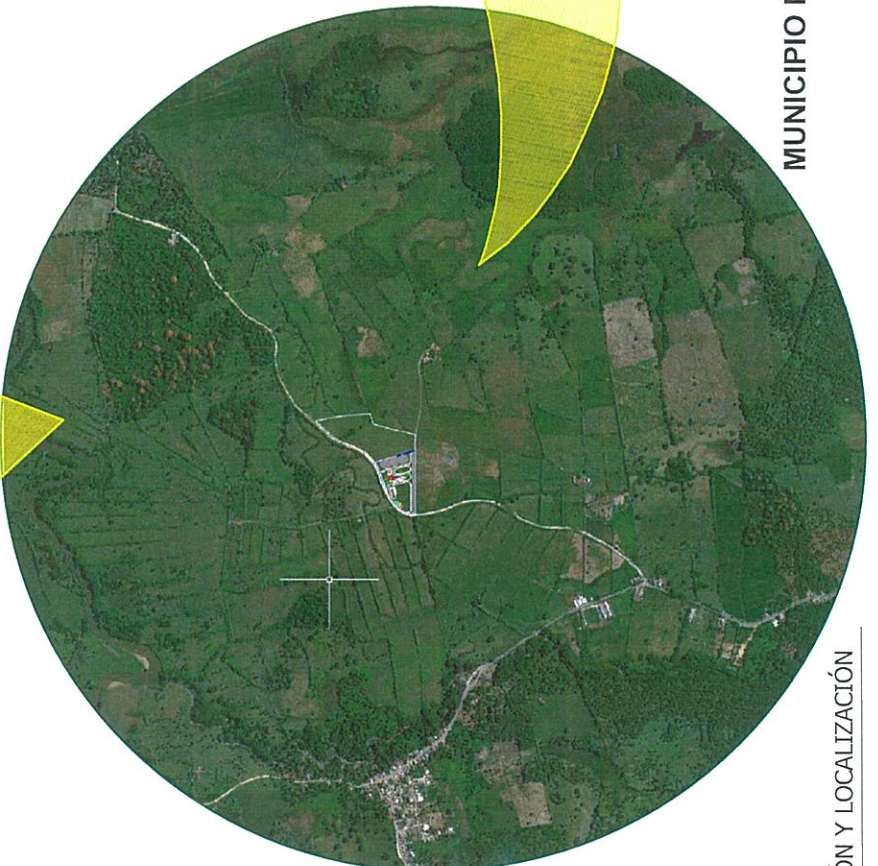
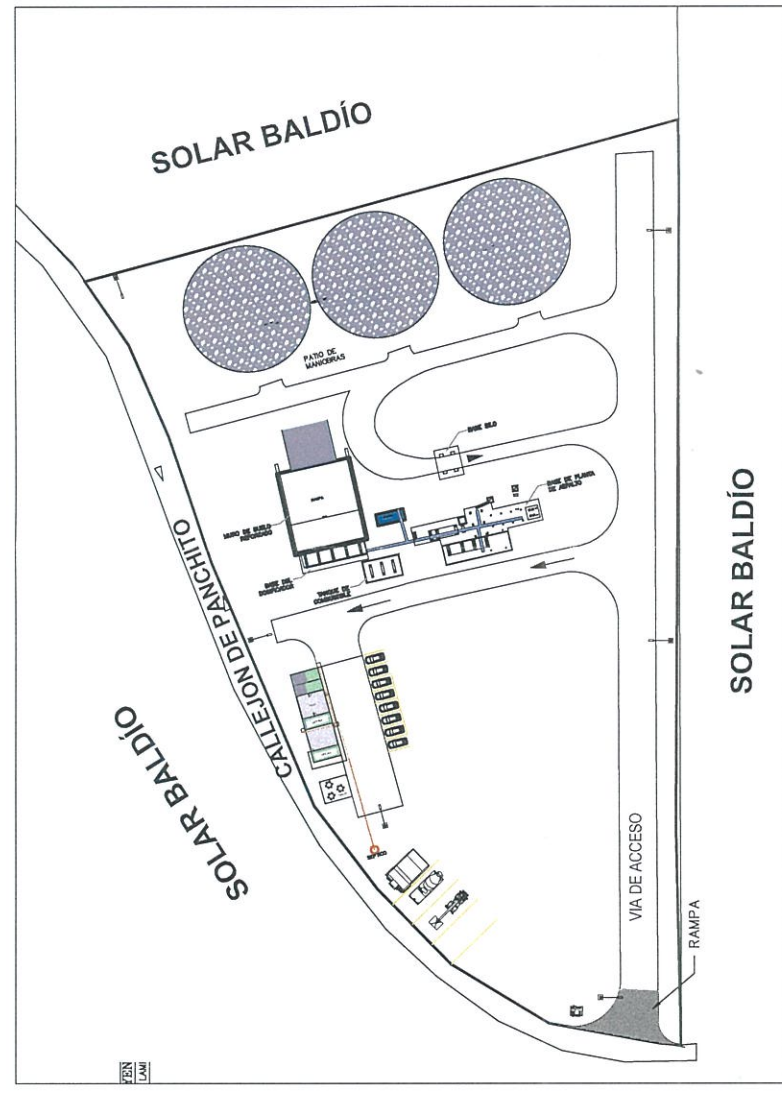
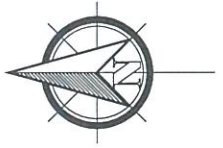


REPUBLICA DOMINICANA
 PROV. MARÍA TRINIDAD SANCHEZ



MUNICIPIO NAGUA, MATANCITA

PLANO DE UBICACIÓN Y LOCALIZACIÓN



CALLE CALLEJON DE PANCHITO, KM. 5, CARRETERA NAGUA -
 SAMANA, SECTOR JUNCAR.

PARCELA No. 41-REF, DISTRITO CASTRATAL No.04.

COORDENADAS	
UTM	19 Q
SUPERFICIE	15,000.00 M2.
ESTE	406922.00
NORTE	2148772.00

PLANO DE UBICACIÓN Y LOCALIZACIÓN
 ESC. S/E

CLIENTE:	CONTRATISTA:	PROYECTO:	REVISIONES		DISEÑO:	ESCALA:
			Nº	FECHA		
		PLANTA DE ASFALTO NAGUA	04	07-05-2022	PROYECTO EJECUTIVO	FECHA:
					PROYECTO EJECUTIVO	07-05-2022
					PLANTA ASFALTO	HORAS:
					PLANO DE UBICACIÓN Y COLOCACIÓN	1/1
					APROBADO:	REVISIÓN
					No. PLANO:	DA
					CNA-PAN-008	9
						8
						7
						6
						5
						4
						3
						2
						1