




UBICACION		SUPERFICIE DE LA PARCELA: 756,269.21 m ²		LEYENDA	
PROVINCIA: SANTO DOMINGO	MUNICIPIO: PEDRO BRAND	REFERENCIAS DE UBICACIÓN: El inmueble se encuentra ubicado a 3.5 kilómetros aproximadamente de la Autop. Circunvalación de Santo Domingo, Pedro Brand.	ESCALA: 1:14,000		LINDERO
SECCION: RURAL	LUGAR: SANTA CRUZ				RIO HAINA
DESIGNACIÓN CATASTRAL DE ORIGEN No.: S. No. 3 Y 4-A, M. No. 4829					ARROYO AMPUDIA
					CANAL


NOELIA ULLOA BURGOS
 AGRIMENSORA CONTRATISTA
 Codia 40051