Parque Nacional Lago Enriquillo



El **Parque Nacional Lago Enriquillo** está localizado en el suroeste del país, en la zona fronteriza con Haití, entre las Sierras de Neyba y Bahoruco, en la denominada "Hoya de Enriquillo". Denominado así en honor al "Cacique Indígena", natural de esta región de Quisqueya, pero que fue bautizado por los colonizadores con el nombre de "Enriquillo".

Este lago es el más grande de las Antillas, con una extensión aproximada de 265 kilómetros cuadrados, pero que fluctúa mucho debido a la influencia que tienen los ciclones y las tormentas tropicales sobre el mismo, debido a los desbordamientos del río Yaque del Sur y de la influencia de los cambios climáticos, cuyas manifestaciones ya se están dejando sentir con fuerza, pues para el año 2010, en nivel sus aguas aumentó de tal manera que cubrió una superficie superior a los 350 kilómetros cuadrados.

En el interior del lago existen tres islas, La Cabritos, la Islita y la Barbarita, siendo la primera la de mayor tamaño, con 24 km² distribuidos en 12 kilómetros de longitud por aproximadamente 2 kilómetros de ancho. Las otras dos islas quedan aveces sepultadas por las aguas y la isla Cabritos ve reducir su tamaño considerablemente con la elevación de los niveles de agua del Lago.

Las aguas del Lago Enriquillo son más saladas que las del mar, debido a la poca entrada de agua dulce a su cuenca, la elevadísima tasa de evaporación y las altas temperaturas de la región, que originan grandes concentraciones salinas.

El lago está bordeado por una carretera que pasa o colinda con las comunidades de La Descubierta, Postrer Río, Los Ríos, Clavellina, Villa Jaragua y Neyba, por el Norte, mientras que por el sur lo hace con Duvergé, Vengan a Ver, Baitoa, el Limón y Jimaní.

Un Rincón de la Prehistoria

El "Lago Enriquillo" no es un parque cualquiera, y aunque usted lo haya visitado y crea conocer todos sus detalles, está rodeado de una serie de eventos naturales, hechos históricos y elementos culturales que muy pocas personas dominan y conocen a fondo.

Sabias usted que?

1.- El Lago Enriquillo es un brazo de mar atrapado entre dos cordilleras, o más bien, un inmenso cuerpo de agua que se encuentra separando por dos sierras (la de Bahoruco y la de Neyba), pués es el reducto de un antiguo canal marino que unía la Bahía de Neyba con el Golfo de Gonaives o Bahía de Puerto Príncipe en Haití y que, por lo tanto, es una página viviente de la historia natural de la isla La Española.

2.- Este lago ocupa el fondo de una plegadura (hacia abajo), del "graben de Enriquillo", comprendido entre las fallas geológicas normales que se observan al sur de la Sierra de Neiba, que al igual que el Lago Saumatre y la Laguna Trou Caimán de Haití, así como las lagunas de Cabral, Juan Santiago, En Medio, Limón, El Café y La Sierra en el Valle de Neyba, constituye el testimonio más fiel de la existencia del brazo de mar que atravesaba estos lares.

3.- Esta gran fosa tectónica se originó en el Mioceno, a mediados o al final de le Era Neozoica (o Terciaria), hace aproximadamente 30 o 40 millones de años, pero que dejó de ser un brazo de mar muy entrado el Pleistoceno (Era Antropozoica o Cuaternaria), hace apenas un par de horas en el tiempo geológico (uno y medio o dos millones de años), cuando dejaron de existir las dos paleoislas entre las cuales se interponía.

SI ALGUIEN QUIERE SABER CUÁL ES MI PATRIA

Si alguien quiere saber cuál es mi patria,
no la busque,
no pregunte por ella.

Siga el rastro goteante por el mapa
y su efigie de países imperfectos.
No pregunte si viene del rocío
o si tiene espirales en las piedras
o si tiene sabor ultramarino
o si el clima le huele en primavera.
No la busque ni alargue las pupilas.
No pregunte por ella.

(¡Tanto arrojo en la lucha irremediable
y aún no hay quien lo sepa!
¡Tanto acero y fulgor de resistir
y aún no hay quien lo vea!)

No, no la busque.
Si alguien quiere saber cuál es mi patria,
no pregunte por ella.
No quiera saber si hay bosques, trinos,
penínsulas muchísimas y ajenas,
o si hay cuatro cadenas de montañas,
todas derechas,
o si hay varios destinos de bahías
y todas extrañejeras.

Siga el rastro goteando por la brisa
y allí donde la sombra se presenta,
donde el tiempo castiga y desmorona,
ya no la busque,
no pregunte por ella...

Pedro Mir

Volvamos al Verde

Panorámica del Lago Enriquillo, desde Las Caritas



Uso Público

En la zona adyacente al lago y en el Parque existen diversos atractivos muy singularidades, áreas de belleza escénicas y curiosidades que constituyen espacios valiosísimos para la interpretación temática, la recreación, la educación ambiental y esparcimiento entre los visitantes. De igual modo, existen instancias y equipos humanos de servicios e infraestructuras para atender a los turistas.

RECURSOS NATURALES

•Zona de vida

La vegetación del parque está representada al Este, por un monte espinoso subtropical, el bosque seco subtropical en la región occidental y en la Isla Cabritos, la vegetación presenta dos tipos: Bosque seco secundario y el bosque de vegetación halófito.

•Flora

En la isla Cabritos se han inventariado 105 especies, agrupadas en 44 familias. Las cactáceas están bien representadas con cerca de 10 especies, entre estas los cactus: Cagüey *(Neoabbottia paniculata)*, Alpargata (*Opuntia moniliformis*) y Guasábara (*Cylindropuntia caribaea*).

Otras especies son: La Baitoa (*Phyllostylon rhamnoides*), Almácigo (*Bursera simaruba*), Higo (*Ficus sp.*), Cayuco (*Pilosocereus polygonus y Stenocereus histrix*), Roble (*Catalpa longissima*), Bayahonda (*Prosopis juliflora*), Guayacán (*Guaiacum officinale*), Saona (*Ziziphus rignoni*) y Abrojo (*Tribulus cistoides*).

•Fauna

El elemento faunístico es muy diverso y variado, encontrándose especies endémicas de la Hispaniola, como las Iguanas, (*Cyclura cornuta* y *Cyclura ricordi*), así como la presencia de una población importante del Cocodrilo Americano (*Crocodylus acutus*).

Para el territorio del lago se han reportado 62 especies, de las cuales cinco (5) están amenazadas. Entre estas se destacan: la Paloma Ceniza (*Patagioenas inornata*), el Cao (*Corvus palmarum*), el Flamenco (Phoenicopterus ruber), la Cuchareta (*Platalea ajaja*) y el Coco prieto (*Plegadis falcinellus*). Otras especies que abundan en las orillas del el lago son: el Pato espinoso (*Oxyura jamaicensis*), la garza de rizos (*Egretta thula*) y garzas tricolor (*Egretta tricolor*), así como diferentes especies de gaviotas. Razón por la cual, el Parque Nacional Enriquillo es un sitio AICAS (Área de Importancia para la Conservación de las Aves).

Cocodrilo Americano, *(Crocodylus acutus)*

Iguana de Ricor, *(Cyclura ricordi)*

Flamencos, *(Phoenicopterus ruber)*

Accesos y Servicios

El principal puerto de embarcación y de recepción de visitantes para las actividades de uso público y para los viajes a la Isla Cabritos, a través de las rutas de navegación en el lago, están en la comunidad de La Descubierta, en el puerto denominado La Azufrada. Hay por lo menos cuatro rutas que se pueden hacer para llegar al puerto donde se localiza la administración.

Partiendo de Santo Domingo por la Autopista 6 de Noviembre y siguiendo por la carretera Sánchez (vía Barahona) se puede penetrar por:

1.- Tamayo – Vicente Noble – Galván – Neyba... La Descubierta.
2.- Palo Alto - los Bateyes del Ingenio Barahona, Galván, Neyba... La Descubierta.
3.- Palo Alto – Peñón – Cabral – Cruce de Mella – Neyba... La Descubierta, y
4.- Cruce de Cabral – Cabral – Duvergé – Jimaní... La Descubierta.

Caseta de Visitante en Isla Cabritos

Gazebo de Visitantes en Isla Cabritos

Parque Nacional
Lago Enriquillo

Cocodrilo Americano, *(Crocodylus acutus)*

Las Caritas

Desde Las Caritas, hacia el Lago Enriquillo

Ranita cola azul, *(Ameiva lineolata)*

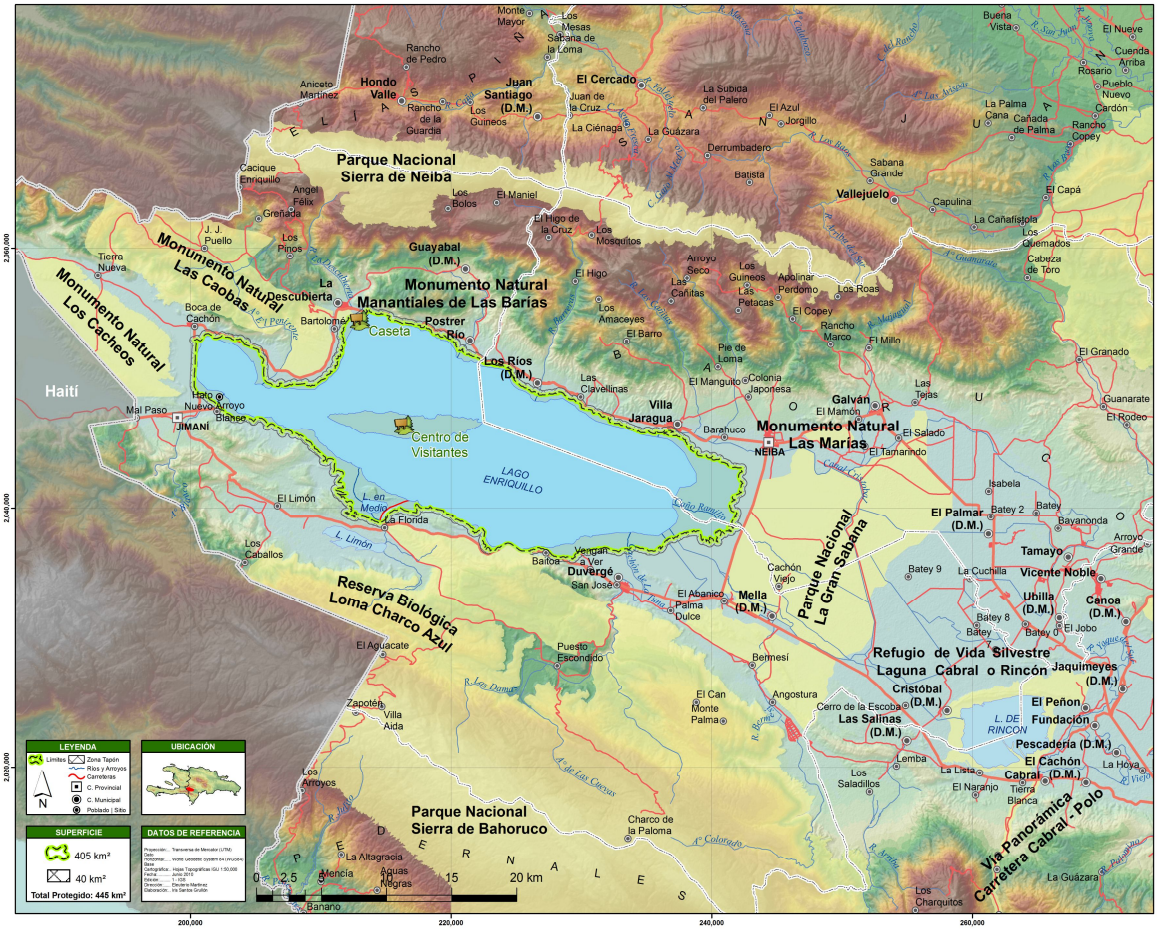

Cao en Alpargata, *(Corvus palmarum en Consolea moniliformis)*

Flor de Guayacán, *(Guaiacum officinale)*

Iguana Rinoceronte, *(Cyclura cornuta cornuta)*

Lago Enriquillo