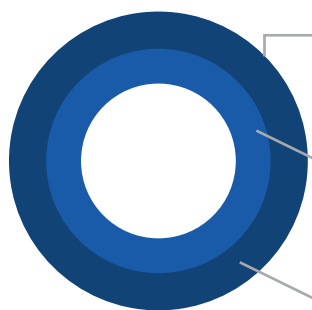


## Áreas protegidas



131 áreas protegidas.  
58,634.97 km²

12,204.50 km² superficie  
terrestre, **25.3%** del territorio  
nacional

46,430.47 km² superfice  
marina, **10.8%** del territorio  
nacional

**72%** de la superficie  
terrestre protegida  
corresponde a la  
categoría II  
(parques nacionales)


**13%**  
categoría V  
(reservas  
naturales)

**5%** a  
categoría III  
(monumentos  
naturales)

**3%** categoría I  
(área de protección  
estricta)

**3%** categoría IV  
(área de manejo  
de hábitat)

**3%** categoría VI  
(área de  
paisajes protegidos)

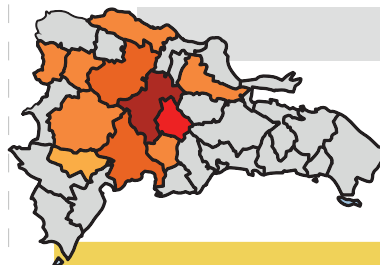


**421,010** personas visitaron  
las áreas protegidas.

**69 %** visitantes  
extranjeros

**31 %** visitantes  
nacionales

## Incendios forestales



Incendios ocurrido

0 8 21

**59** incendios ocurridos

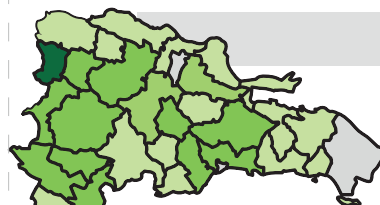
**14,418 Ta** afectadas

Un aumento del **64 %**,  
comparado con el 3.<sup>er</sup> trimestre  
del 2022.



76 % de los incendios forestales  
han ocurrido en 4 provincias:

La Vega **36 %** | Monseñor Nouel **20 %**  
Santiago **10 %** | Azua **10 %**



## Reforestación

Árboles plantados

0 66,700 455,158

**1,993,805** árboles plantados.

**7%** de incremento respecto al 3.<sup>er</sup>  
trimestre del 2022.

**42,288 Ta.** plantadas (26,590,694 m²)

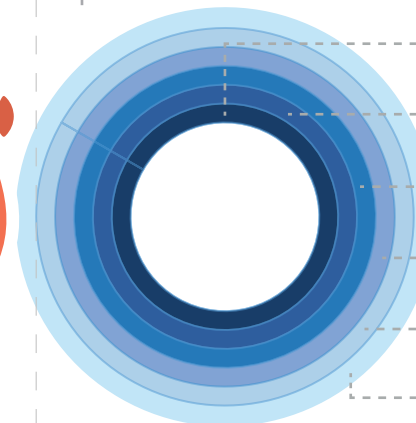
**1,410 Kg** de semillas recolectadas

**24%** de los árboles plantados fueron de la **Cedro Blanco**, **22%** de **Pino Criollo**, **12%** de **Pino Caribe**, **7%** de **Corazón de Paloma**, **6%** de Caoba Criolla y **29%** otras especies.



## Restauración costera

### Mangles Plantados por Especie



**37,100 m²** restaurados,  
de área de mangles

**18,550** mangles plantados.

**72%** Mangle Rojo,  
*Rhizophora mangle*

**13.8%** Mangle Botón,  
*Conocarpus erectus*

**9.2%** Uva de Playa,  
*Coccoloba uvifera*

**2.2%** Mangle Negro,  
*Avicenia*

**1.4%** Mangle Blanco,  
*Laguncularia*

**1.1%** Alámo,  
*Thespesia Populnea*

**2,618 personas** participaron en  
jornadas de limpieza



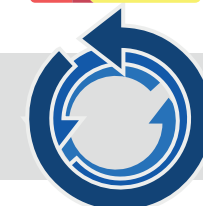
**36,627 kg** de residuos  
recoletados



**24 jornadas** de limpieza  
de playas realizadas



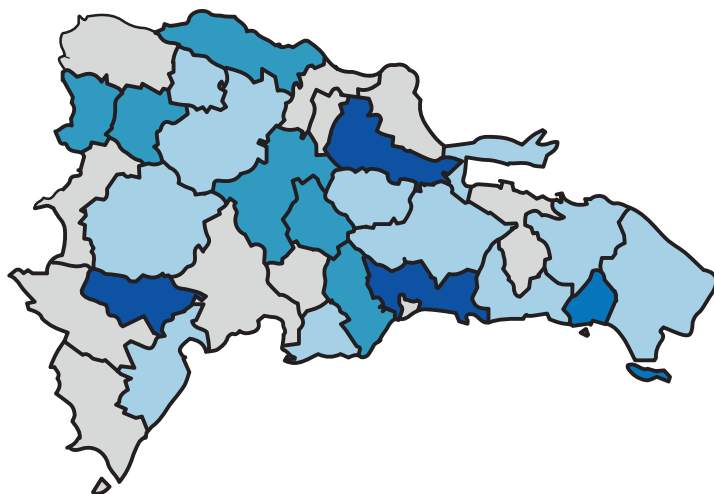
**181,300 M²** recuperados con  
jornadas de limpieza de playa



## Educación ambiental

### Capacitaciones Ambientales

0 26 52



**240 capacitaciones**  
ambientales realizadas



**14,825 personas**  
capacitadas



**55% mujeres**

**35% hombres**

**10% no especificado**

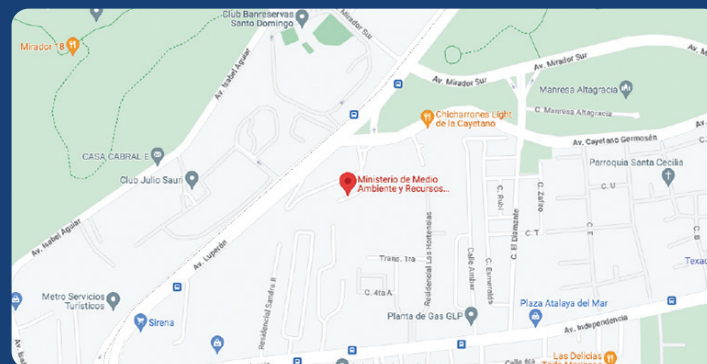


## Boletín Estadístico (3.<sup>er</sup> Trimestre de 2023)

Ministerio de Medio Ambiente y Recursos Naturales  
Dirección de Información Ambiental Y Recursos Naturales

### DATOS DE CONTACTO

- › Central telefónica: 809-567-4300
- › Departamento de Estadísticas Ambientales: Ext 7413
- › Correo Electrónico: estadisticasambientales@ambiente.gob.do
- › Página web: <https://ambiente.gob.do/>



Ministerio de Medio Ambiente y Recursos Naturales  
Ave. Cayetano Germosén, esq. Gregorio Luperón,  
sector El Pedregal. Santo Domingo, República Dominicana.



## Boletín Estadístico de Medio Ambiente y Recursos Naturales

Volumen 3/23

3.<sup>er</sup> Trimestre 2023