

# ÁREA DE PROTECCIÓN ESTRICTA




## RESERVA CIENTIFICA LOMA GUACONEJO



LEY 202-04

MINISTERIO DE MEDIO AMBIENTE  
Y RECURSOS NATURALES






Escala: 1:34,500



### LEYENDA

-  Límite del Área 23.37 KM<sup>2</sup>
-  Area de Amortiguamiento (300 Mts.)

### SIMBOLOGÍA

-  Ríos y Arroyos
-  Carretera Pavimentada Transitable Todo el Año
-  Límite Internacional
-  Carretera no Pavimentada Transitable por Todo Tipo de Vehículo
-  Carretera no Pavimentada Transitable en Tiempo Seco (Vehículo Todo Terreno)



Edición: Noviembre, 2022  
Fuente: Ministerio de Medio Ambiente y Recursos Naturales.

