

ÁREA DE PROTECCIÓN ESTRICTA




RESERVA CIENTIFICA LAS NEBLINAS



LEY 202-04

MINISTERIO DE MEDIO AMBIENTE Y RECURSOS NATURALES






Escala: 1:40,000



LEYENDA

-  Límite del Área 40.78 KM²
-  Area de Amortiguamiento (300 Mts.)

SIMBOLOGÍA

-  Ríos y Arroyos
-  Carretera Pavimentada Transitable Todo el Año
-  Límite Internacional
-  Carretera no Pavimentada Transitable por Todo Tipo de Vehículo
-  Carretera no Pavimentada Transitable en Tiempo Seco (Vehículo Todo Terreno)



Edición: Noviembre, 2022
Fuente: Ministerio de Medio Ambiente y Recursos Naturales.

