

PARQUE NACIONAL

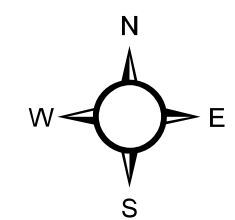


PARQUE NACIONAL SIERRA MARTÍN GARCÍA



LEY 202-04

MINISTERIO DE MEDIO AMBIENTE
Y RECURSOS NATURALES



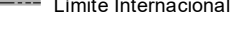
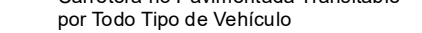
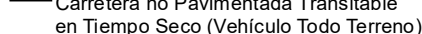
Escala: 1:96.600



LEYENDA

-  Límite del Área 262.51 KM²
-  Área de Amortiguamiento (300 Mts.)

SIMBOLOGÍA

-  Ríos y Arroyos
-  Carretera Pavimentada Transitable Todo el Año
-  Límite Internacional
-  Carretera no Pavimentada Transitable por Todo Tipo de Vehículo
-  Carretera no Pavimentada Transitable en Tiempo Seco (Vehículo Todo Terreno)



Edición: Noviembre, 2022
Fuente: Ministerio de Medio Ambiente y Recursos Naturales.



DATOS METEOROLÓGICOS		INFORMACIÓN OTRO	
APROXIMADO BALANCE HÍDRICO		APROXIMADO ESTADÍSTICO	
Color de la línea de precipitación	Color de la línea de temperatura	Color de la línea de precipitación	Color de la línea de temperatura
Color de la línea de viento	Color de la línea de humedad	Color de la línea de precipitación	Color de la línea de temperatura
Color de la línea de humedad	Color de la línea de precipitación	Color de la línea de precipitación	Color de la línea de temperatura
Color de la línea de precipitación	Color de la línea de temperatura	Color de la línea de precipitación	Color de la línea de temperatura
Color de la línea de temperatura	Color de la línea de precipitación	Color de la línea de precipitación	Color de la línea de temperatura
Color de la línea de precipitación	Color de la línea de temperatura	Color de la línea de precipitación	Color de la línea de temperatura
Color de la línea de temperatura	Color de la línea de precipitación	Color de la línea de precipitación	Color de la línea de temperatura
Color de la línea de precipitación	Color de la línea de temperatura	Color de la línea de precipitación	Color de la línea de temperatura
Color de la línea de temperatura	Color de la línea de precipitación	Color de la línea de precipitación	Color de la línea de temperatura