

PAISAJE PROTEGIDO

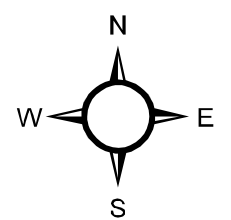


VIA PANORAMICA AUTOVIA SANTO DOMINGO - SAMANA - BOULEVARD DEL ATLANTICO

DECRETO 654-11

MINISTERIO DE MEDIO AMBIENTE
Y RECURSOS NATURALES






Escala: 1:322.700



LEYENDA

 Límite del Área 93.29 KM²

SIMBOLOGÍA

- | | |
|------------------------------------------------------------------------------------------------------------|--------------------------------------------------------------------------------------------------------------------------------------------------------------------|
|  Ríos y Arroyos |  Carretera Pavimentada Transitabile Todo el Año |
|  Límite Internacional |  Carretera no Pavimentada Transitabile por Todo Tipo de Vehículo |
| |  Carretera no Pavimentada Transitabile en Tiempo Seco (Vehículo Todo Terreno) |



Edición: Noviembre, 2022
Fuente: Ministerio de Medio Ambiente y Recursos Naturales.