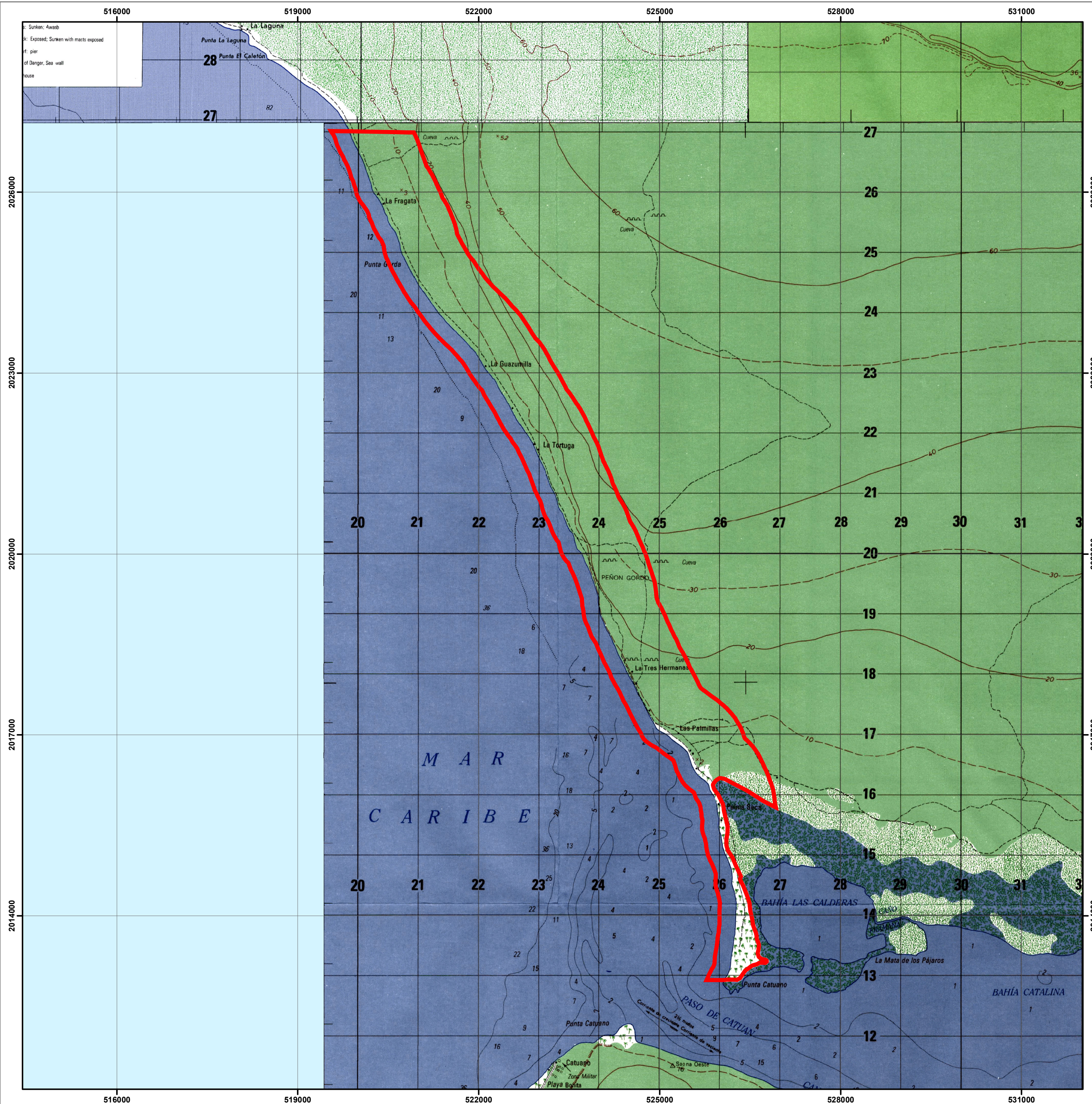


PAISAJE PROTEGIDO

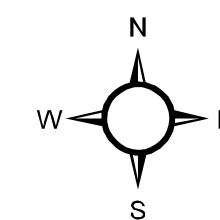


AREA NACIONAL DE RECREO GUARAGUAO - PUNTA CATUANO

LEY 202-04

MINISTERIO DE MEDIO AMBIENTE
Y RECURSOS NATURALES



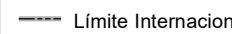
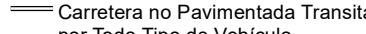
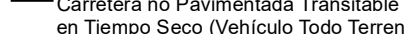
Escala: 1:47,900



LEYENDA

 Límite del Área 18.34 KM²

SIMBOLOGÍA

-  Ríos y Arroyos
-  Carretera Pavimentada Transitible Todo el Año
-  Límite Internacional
-  Carretera no Pavimentada Transitible por Todo Tipo de Vehículo
-  Carretera no Pavimentada Transitible en Tiempo Seco (Vehículo Todo Terreno)

