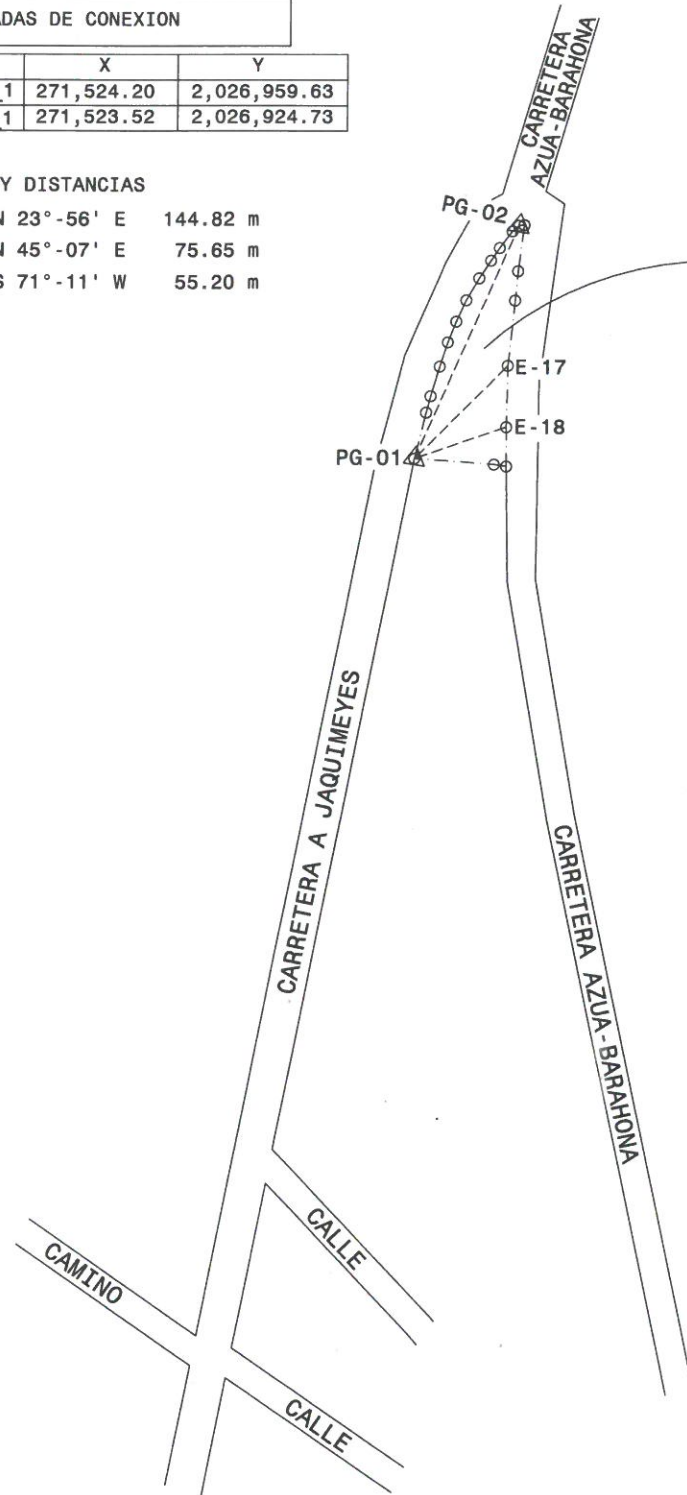


COORDENADAS DE CONEXION

DESCRIPCION	X	Y
E17-P3201600590_1_1	271,524.20	2,026,959.63
E18-P3201600590_1_1	271,523.52	2,026,924.73

RUMBOS Y DISTANCIAS

PG-01 a PG-02=N 23°-56' E	144.82 m
PG-01 a E-17 =N 45°-07' E	75.65 m
PG-01 a E-18 =S 71°-11' W	55.20 m

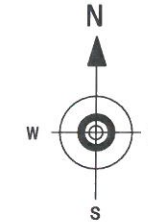
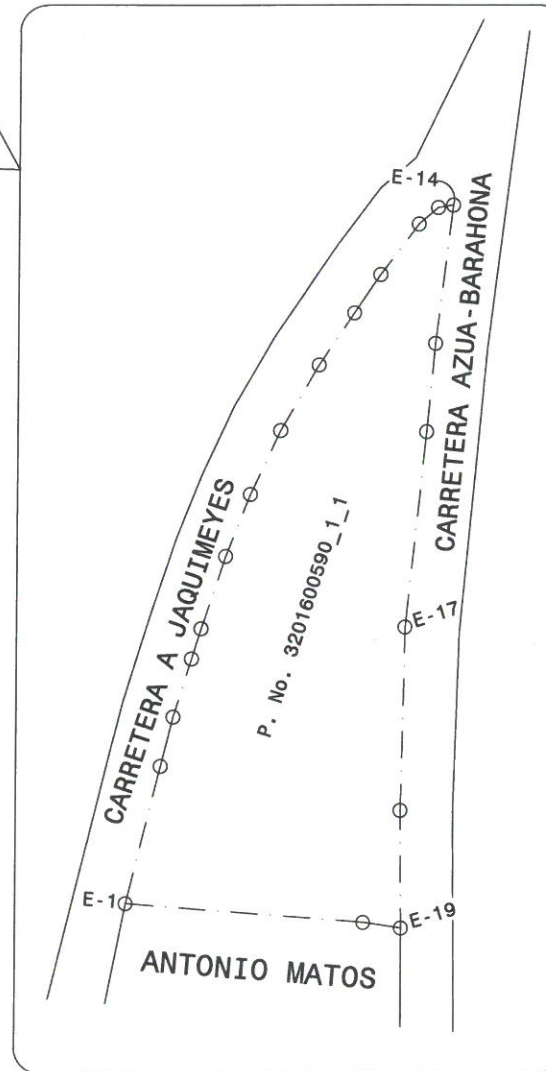


PUNTOS GEORREFERENCIADOS

VERTICE	X	Y	MATERIALIZACION
PG-01	271,471.27	2,026,906.92	HITO DE HIERRO
PG-02	271,530.02	2,027,039.29	HITO DE HIERRO

PLANILLA DE SUPERFICIE PARA SANEAMIENTO

PARCELA RESULTANTE	SUPERFICIE	OBSERVACIONES
DESIGNACION TEMPORAL: 3201600590_1_1	4,492.14 m <sup>2</sup>	YERMO



REPUBLICA DOMINICANA  
PODER JUDICIAL  
JURISDICCION INMOBILIARIA  
DIRECCION REGIONAL DE MENSURAS CATASTRALES  
DEPARTAMENTO CENTRAL

PLANO GENERAL

OPERACION: MENSURA PARA SANEAMIENTO

DESIGNACION CATASTRAL POSICIONAL:

DESIGNACION CATASTRAL DE ORIGEN:

DESIGNACION TEMPORAL: P. No. 3201600590\_1\_1 D. C. No. 14/12

PROVINCIA: BARAHONA

MUNICIPIO: JAQUIMEYES

SECCION:

LUGAR : JAQUIMEYES

REFERENCIAS DE UBICACION:

UBICADO EN LA INTERSECCION DE LA CARRETERA AZUA-BARAHONA Y CARRETERA A JAQUIMEYES, MUNICIPIO JAQUIMEYES, PROVINCIA BARAHONA.

OBSERVACIONES:

ESCALA= 1:4,000

No. LAMINA

1  
2

Certifico haber realizado el trabajo en el terreno conforme a lo dispuesto en el Reglamento General de Mensuras Catastrales

De conformidad con lo dispuesto en el Reglamento General de Mensuras Catastrales

*[Signature]*  
**GERALDO ROA LUCIANO**  
NOMBRE DEL PROFESIONAL CODIA: 26285

FECHA Y FIRMA DEL DIRECTOR  
DIRECCION REGIONAL DE MENSURAS CATASTRALES  
DEPARTAMENTO CENTRAL

NOTA:  
ESTE PLANO HA SIDO GEORREFERENCIADO CON GPS DIFERENCIAL.